

Katalog BPS: 1101002.5303100

Statistik Daerah Kecamatan Semau 2015

<https://kupangkab.bps.go>



Badan Pusat Statistik Kabupaten Kupang

**STATISTIK DAERAH
KECAMATAN SEMAU
2015**

<https://kupangkab.bps.go.id>

STATISTIK DAERAH KECAMATAN SEMAU 2015

No. Publikasi : 53030.1537
Katalog BPS : 1101002.5303100
Ukuran Buku : 17,6 cm x 25 cm
Jumlah Halaman : vi + 15 halaman

Naskah:

KSK Semau

Gambar Kulit:

Seksi Neraca Wilayah dan Analisis Statistik

Foto gambar kulit: **Onanbatu-Semau**

Sumber: <http://wisata.kompasiana.com/jalan-jalan/2011/01/03/melaju-ke-semau/>

Diterbitkan Oleh:

©Badan Pusat Statistik Kabupaten Kupang

“Dilarang mengumumkan, mendistribusikan, mengomunikasikan, dan/atau menggandakan sebagian atau seluruh isi buku ini untuk tujuan komersial tanpa izin tertulis dari Badan Pusat Statistik Kabupaten Kupang.”



Kata Sambutan

Buku Statistik Daerah Kecamatan Semau 2015 adalah edisi kelima yang selanjutnya akan diterbitkan secara rutin setiap tahun. Publikasi ini menyajikan data terpilih serta analisis deskriptif yang menggambarkan kondisi geografi, penduduk, sosial, pertanian, dan ekonomi kecamatan Semau secara makro.

Bersama dengan publikasi Kecamatan Semau Dalam Angka, diharapkan publikasi Statistik Daerah ini dapat bermanfaat bagi pemerintah daerah maupun pengguna data lainnya dalam memotret kondisi wilayah kecamatan ini.

Akhirnya kami mengucapkan terima kasih kepada semua pihak yang telah berpartisipasi dalam setiap proses pembuatan publikasi ini dan kami juga mengharapkan saran dan kritik yang membangun untuk meningkatkan kualitas publikasi ini pada edisi-edisi berikutnya.

Kupang, Oktober 2015
Kepala Badan Pusat Statistik
Kabupaten Kupang

Ir. Adi H Manafe, M.Si
NIP. 19670612 199401 1 001



Kata Pengantar

Publikasi Statistik Daerah Kecamatan Semau 2015 disusun berdasarkan data yang ada di Kecamatan Semau Dalam Angka dilengkapi data dari Kabupaten Kupang Dalam Angka dan sumber lainnya.

Analisis yang terdapat dalam publikasi ini merupakan analisis deskriptif sederhana atas beberapa data terpilih yang diharapkan dapat membantu para pengguna data dalam memberi gambaran ringkas mengenai kondisi kecamatan Semau.

Kami mengharapkan saran dari berbagai pihak untuk peningkatan kualitas publikasi ini di tahun-tahun berikutnya.

Akhirnya kami mengucapkan terima kasih kepada semua pihak yang telah membantu penyusunan publikasi ini.

Kupang, Oktober 2015
Koordinator Statistik
Kecamatan Semau

Hendrikus Djati
NIP. 19750211 200604 1 003



DAFTAR ISI

	Halaman
1. Geografi	1
2. Pemerintahan.....	2
3. Penduduk.....	3
4. Pendidikan	5
5. Kesehatan.....	6
6. Perumahan.....	7
7. Pertanian.....	8
8. Perdagangan dan Usaha Jasa Perseorangan	9
9. Perbandingan Antar Kecamatan yang Berbatasan dengan Semau	10
10. Lampiran	11

Kecamatan Semau berbatasan langsung dengan dua selat, dua teluk dan satu kecamatan.

Secara administrasi, di sebelah utara kecamatan Semau berbatasan dengan Laut Sabu, di Selatan dengan kecamatan Semau Selatan dan Selat Pukuafu, di bagian Timur dengan Teluk Tenau dan Selat Semau, sedangkan di sebelah Barat berbatasan dengan Laut Sabu dan Teluk Kupang.

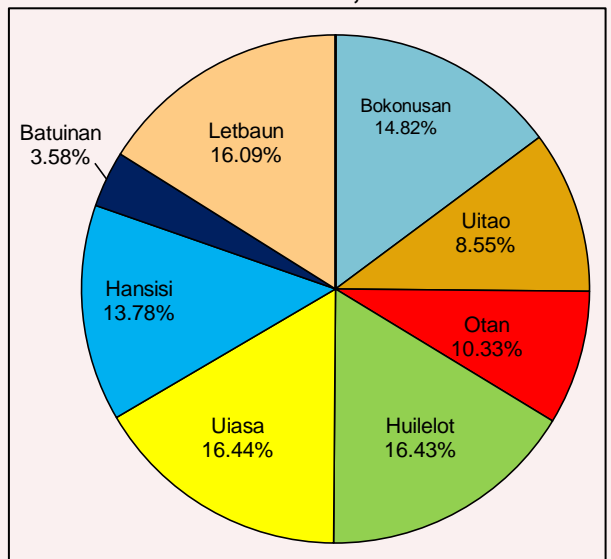
Peta Kecamatan Semau



Sumber: www.petantt.com

Kecamatan Semau yang beribukota Uitaot memiliki luas wilayah 143,42 km² dan terdiri atas 8 desa. Uiasa merupakan desa dengan wilayah terluas yakni 16,44 persen dari total luas wilayah kecamatan Semau. Disusul Huilelot dengan luas wilayah yang hampir sama dengan Uiasa (16,43 persen). dan Letbaun (16,09 persen). Selanjutnya Bokonusan, Hansisi dan Otan memiliki luas wilayah antara 10 hingga 15 persen. Sementara itu, Batuinan merupakan desa dengan luas wilayah terkecil yakni hanya 3,58 persen dari total luas wilayah kecamatan Semau.

Persentase Luas Wilayah Kecamatan Semau Menurut Desa, 2014



Sumber: Kecamatan Semau Dalam Angka 2015

PEMERINTAHAN

Pegawai di instansi pemerintah, TNI dan Polri didominasi laki-laki

2

Pada tiga tahun terakhir, tidak terdapat perubahan signifikan pada jumlah aparat pemerintah desa di kecamatan Semau. Secara umum, selain sekretaris desa, terdapat tiga kepala urusan yang membantu tugas-tugas kepala desa. Pada tahun 2014, terdapat 24 kepala urusan di kecamatan ini yang berarti setiap desa telah memiliki tiga kepala urusan dan hanya desa uitao yang memiliki 2 kepala urusan pada tahun 2012. Sementara itu, terdapat perubahan jumlah dusun, rw dan rt pada tahun 2013 dan 2014 atau bertambah satu dari jumlah yang ada di tahun 2012.

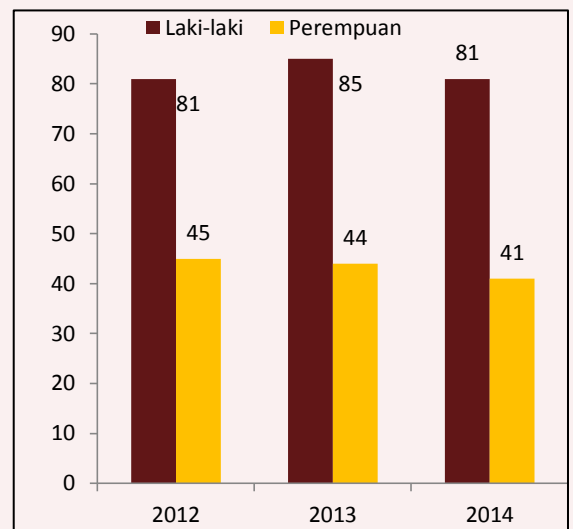
Hingga tahun 2014, jumlah pegawai negeri sipil, TNI dan Polri di wilayah kecamatan Semau mengalami penurunan 7 orang dibanding tahun 2013, menjadi 122 orang, dengan jumlah pegawai laki-laki lebih banyak sekitar dua kali lipat dibanding perempuan. Perbedaan antara jumlah pegawai laki-laki dan perempuan yang cukup nyata terdapat di kantor camat, bahkan di beberapa instansi seperti polisi, koramil, pertanian hanya terdapat pegawai laki-laki. Bahkan beberapa instansi sejak tahun 2012 tidak memiliki pegawai seperti dinas peternakan dan dinas pekerjaan umum

Jumlah Kepala Urusan, Dusun, RW dan RT di Kecamatan Semau

Uraian	2012	2013	2014
Kepala Urusan	23	24	24
Dusun	35	36	36
Rukun Warga (RW)	38	39	39
Rukun Tetangga (RT)	80	81	81

Sumber: Kecamatan Semau Dalam Angka 2013-2015

Jumlah Pegawai Negara Sipil, TNI dan Polri di Kecamatan Semau



Sumber: Kecamatan Semau Dalam Angka 2013-2015

PENDUDUK

Semau termasuk kecamatan dengan kepadatan penduduk yang jarang

3

Berdasarkan hasil Registrasi Penduduk 2014, penduduk kecamatan Semau berjumlah 7129 jiwa atau meningkat 3,05 persen dari tahun sebelumnya dengan jumlah penduduk laki-laki lebih tinggi dibanding perempuan. Rasio jenis kelamin di kecamatan ini pada tahun 2014 adalah sebesar 107 yang berarti terdapat 107 laki-laki di setiap 100 orang perempuan. Sementara kepadatan penduduk dalam tahun satu tahun terakhir hanya 50 jiwa per km². Sedangkan rata-rata ART adalah 4

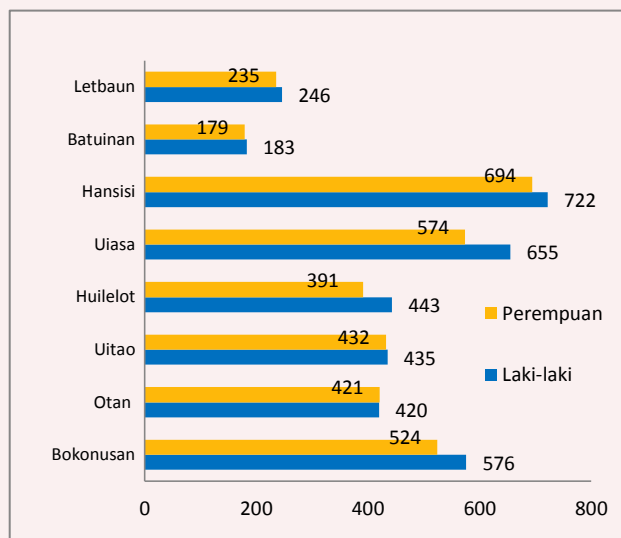
Penduduk Semau tahun 2014 didominasi oleh penduduk laki-laki. Hal ini terlihat dari banyaknya jumlah penduduk laki-laki dibanding penduduk perempuan di setiap desa di kecamatan ini, kecuali desa Otan. Sedangkan jumlah penduduk laki-laki dan perempuan di desa Uitao dan desa Batuinan hampir seimbang. Perbedaan jumlah antara penduduk laki-laki dan perempuan yang paling besar terdapat di desa Uiasa, yakni sebesar 81 orang dengan rasio jenis kelamin 114, yang berarti terdapat 114 orang laki-laki di setiap 100 orang perempuan.

Indikator Kependudukan Kecamatan Semau

Indikator	2013	2014
Jumlah Penduduk (jiwa)	6918	7129
Jumlah Laki-laki (Jiwa)	3568	3679
Jumlah Perempuan (Jiwa)	3350	3450
Rasio Jenis Kelamin	107	107
Kepadatan Penduduk (jiwa/km ²)	48	50
Rata-rata ART (jiwa/Ruta)	4	4

Sumber: Kecamatan Semau Dalam Angka 2014 & 2015

Penduduk Menurut Jenis Kelamin per Desa di Kecamatan Semau, 2014



Sumber: Kecamatan Semau Dalam Angka 2015

PENDUDUK

Kepadatan penduduk di kecamatan Semau menurut desa tidak merata

3

Perubahan jumlah penduduk dapat terjadi karena adanya kejadian kelahiran, kematian serta migrasi. Di kecamatan Semau, kondisi ketiga komponen ini cukup variatif dari tahun ke tahun. Selama periode 2012-2015, jumlah kelahiran tertinggi terjadi pada tahun 2012 (147 kelahiran). Sedangkan, kejadian kematian di tahun 2014 (59 kejadian) merupakan yang tertinggi. Sementara, di komponen migrasi, secara umum, tercatat jumlah penduduk datang lebih banyak dibanding penduduk pindah dalam tiga tahun terakhir dengan migrasi datang terbesar pada tahun 2012 (13 jiwa)

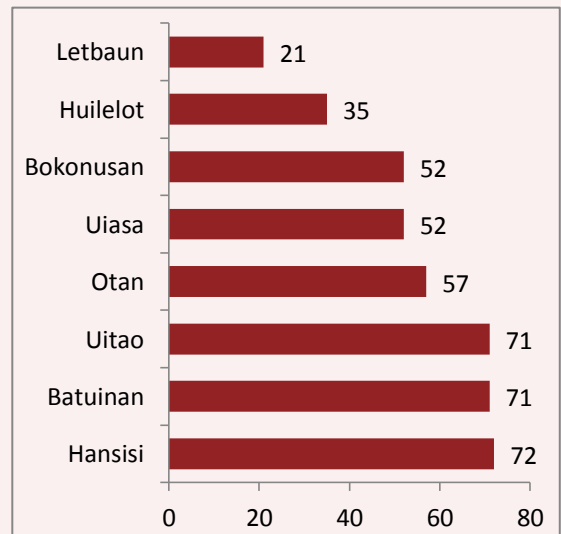
Statistik Komponen Perubahan Penduduk Kecamatan Semau

Uraian	Jumlah		
	2012	2013	2014
Kelahiran	147	118	136
Kematian	39	22	59
Datang	13	24	11
Pindah	6	9	9

Sumber: Kecamatan Semau Dalam Angka 2013-2015

Di antara 8 desa yang ada di kecamatan Semau, desa Batuinan merupakan desa dengan jumlah penduduk terendah, namun karena luas wilayahnya juga rendah sehingga desa ini memiliki kepadatan penduduk tertinggi kedua yakni 71 jiwa/km². Di urutan pertama adalah Hansisi yang merupakan desa dengan penduduk terbanyak, dengan kepadatan penduduk 72 jiwa/km². Sama dengan desa Batuinan, kepadatan penduduk di desa Uitao adalah 71 jiwa/km². Sementara itu, desa dengan kepadatan penduduk terendah adalah Letbaun yakni hanya sebanyak 21 jiwa/km².

Kepadatan Penduduk Menurut Desa, 2014 (Jiwa/Km²)



Sumber: Kecamatan Semau Dalam Angka 2015

Guru SD di kecamatan Semau dalam tiga tahun terakhir berkurang secara signifikan

Hingga tahun 2014, terdapat 9 SD, 3 SMP dan 2 SMU di kecamatan Semau dengan rata-rata jumlah murid masing-masing 127 siswa SD, 153 siswa SMP dan 147 siswa SMU. Rasio jumlah murid dengan guru yang menggambarkan rata-rata jumlah murid yang menjadi tanggung jawab satu orang guru adalah sebesar 15 di tingkat SD, 12 di SMP dan 10 di SMU.

Jumlah dan Rasio Sekolah, Guru, Murid dan Angka Partisipasi Kasar (APK) di Kecamatan Semau, 2014

Uraian	Jenjang Pendidikan		
	SD	SMP	SMU
Sekolah	9	3	2
Guru	76	38	28
Murid	1.146	459	294
Rata-rata Jumlah Murid per Sekolah *)	127	153	147
Rasio Murid-Guru *)	15	12	10

Sumber: Kecamatan Semau Dalam Angka 2015

*) Data diolah

Seiring dengan kebutuhan akan pendidikan yang semakin meningkat, seyogianya jumlah pendidik juga bertambah. Di kecamatan Semau, dalam tiga tahun terakhir tenaga pendidik mengalami penurunan yang signifikan. Pada tahun 2012, jumlah guru sebanyak 91, namun tahun 2014, guru SD berkurang menjadi 76 orang.

Sebaliknya, untuk murid SMP, terjadi peningkatan. Pada tahun 2012 siswa SMP berjumlah 394 orang, meningkat pada tahun 2013 menjadi 409 dan 459 orang pada tahun 2014

Perkembangan Jumlah Sekolah, Guru dan Murid Menurut Jenjang Pendidikan di Kecamatan Semau

Uraian	Jumlah		
	2012	2013	2014
SD ¹⁾			
Sekolah ¹⁾	9	9	9
Guru ²⁾	91	77	76
Murid	1149	1170	1146
SMP			
Sekolah	3	3	3
Guru	37	35	38
Murid	394	409	459
SMA)			
Sekolah	2	2	2
Guru	29	28	28
Murid	293	237	294

Sumber: Kecamatan Semau Dalam Angka 2013-2015

¹⁾ SD Negeri/Inpres & Swasta

²⁾ Guru PNS dan Honorer

KESEHATAN

5

Jumlah fasilitas dan tenaga kesehatan tahun 2014 di kecamatan Semau tidak berubah signifikan dari tahun sebelumnya

Pada tahun 2014, fasilitas kesehatan yang terdapat di kecamatan Semau terdiri dari 1 puskesmas, 7 puskesmas pembantu (Pustu) dan 21 posyandu. Jumlah Posyandu ini mengalami kenaikan dimana tahun 2012 jumlahnya sebanyak 20 unit. Sementara itu, hingga tahun 2014 dokter di kecamatan ini sudah tidak ada dibanding tahun 2013 sebanyak 2 orang . Disamping itu terdapat 9 bidan yang jumlahnya bertambah dibanding tahun 2012 (8 bidan) dan 7 perawat (bertambah 3 orang dari tahun 2013). Jumlah tenaga kesehatan lainnya seperti kader aktif posyandu dan dukun bayi tahun 2014 mengalami peningkatan dibanding tahun 2012 dimana kader posyandu bertambah 5 orang dan dukun bayi bertambah 2 orang

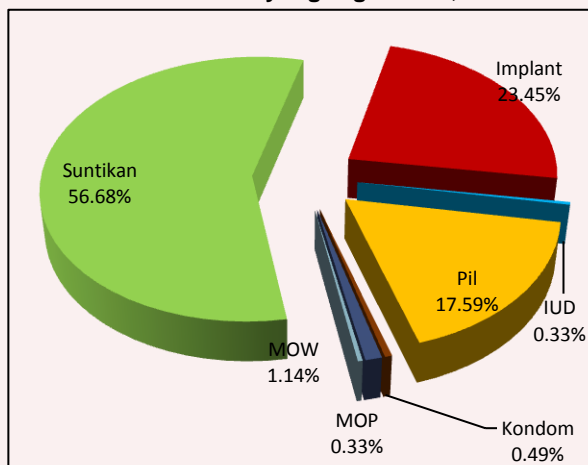
Di tahun 2014, terdapat 940 pasangan usia subur (PUS) di kecamatan Semau dan 59,61 persen di antaranya merupakan peserta KB aktif. Alat KB yang paling banyak digunakan oleh peserta KB aktif ini adalah suntik (56,68 persen). Alat KB implan dan Pil digunakan oleh 23,45 persen dan 17,59 persen peserta KB aktif, sedangkan IUD hanya digunakan oleh 0,33 persen peserta KB aktif di kecamatan ini.

Statistik Kesehatan Kecamatan Semau

Uraian	Jumlah		
	2012	2013	2014
Tempat Pelayanan Kesehatan			
Puskesmas	1	1	1
Puskesmas Pembantu	7	7	7
BKIA/Polindes	-	-	-
Posyandu	20	21	21
Tenaga Kesehatan			
Dokter	2	2	-
Bidan	8	9	9
Perawat	5	4	7
Kader Aktif Posyandu	100	105	105
Dukun Bayi	10	13	12

Sumber: Kecamatan Semau Dalam Angka 2013-2015

Persentase Peserta KB Aktif di Kecamatan Semau Menurut Alat KB yang Digunakan, 2014



Sumber: Kecamatan Semau Dalam Angka 2015

PERUMAHAN

6

Jumlah Rumah tangga yang menggunakan Listrik PLN setiap tahunnya mengalami peningkatan

Pada tahun 2014, sekitar 35 persen rumah tangga di kecamatan Semau masih belum dialiri listrik. Namun secara umum rumah tangga yang menggunakan listrik terjadi peningkatan setiap tahunnya, ini terlihat dengan jumlah rumah tangga yang menggunakan listrik pada tahun 2013 sebanyak 1470 rumah tangga dan menjadi 1503 rumah tangga pada tahun 2014. Hal ini disebabkan karna perluasan jaringan PLN pada beberapa desa dalam setahun terakhir

Jumlah Rumah tangga pengguna listrik di Kecamatan Semau

Uraian	Jumlah	
	2013	2014
Liatrik PLN	1 470	1 503
Liatrik Non PLN	-	-
Non Listrik	352	278

Sumber: Kecamatan Semau Dalam Angka 2014-2015

Secara umum rumah tangga di Semau hanya menggunakan menggunakan dua sumber air bersih untuk kegiatan sehari hari yaitu sumur dan mata air. Diibandingkan tahun 2012, pada tahun 2014, terdapat penambahan 6 buah sumur menjadi 95 buah sumur. Sedangkan untuk mata air yang digunakan untuk kebutuhan harian rumah tangga berkurang dari 10 mata air di kecamatan ini pada tahun 2013 menjadi 9 pada tahun 2014

Jumlah Sumber air yang digunakan rumah tangga di Kecamatan Semau

Uraian	Jumlah		
	2012	2013	2014
Sumber Air			
Sumur Pompa	2	4	4
Perigi/sumur	89	93	95
Mata Air	10	10	9

Sumber: Kecamatan Semau Dalam Angka 2013-2015

Jagung merupakan tanaman pangan yang dominan di kecamatan Semau

Jagung, kacang tanah dan bawang merah merupakan tanaman pangan dan hortikultura yang banyak ditanam di kecamatan Semau. Produksi jagung tahun 2014 adalah sekitar tiga ribu delapan ratus lima puluh ton. Jumlah ini menurun dibanding tahun sebelumnya yang hampir mencapai lima ribu ton. Sama dengan jagung, kacang tanah dan bawang merah mengalami penurunan produksi yang sangat besar, produksi dan luas tanam kacang tanah berkurang lima kali lipat, sedangkan produksi bawang merah di kecamatan ini tercatat mengalami penurunan yang sangat signifikan, dengan pengurangan mencapai 70 kuintal

Ternak besar yang dominan di kecamatan Semau adalah Sapi. Tercatat populasinya di tahun 2014 sebesar 2.683 ekor atau sedikit lebih tinggi dibanding tahun 2013 yang berjumlah 2.630 ekor. Selanjutnya, ternak kecil yang banyak dijumpai di kecamatan ini adalah kambing dan babi. Populasi kambing di tahun 2014 sebanyak 1.756 ekor meningkat 51 ekor dari tahun 2013. Sedangkan jumlah ternak babi tahun 2014 mengalami kenaikan sekitar 0,05 persen dari tahun 2013.

Statistik Potensi Tanaman Pangan di Kecamatan Semau

Uraian	2013	2014
Jagung		
Luas Panen (Ha)	1 800	1 400
Produksi (Ton)	4 950	3 850
Kacang Tanah		
Luas Panen (Ha)	900	150
Produksi (Ton)	1 080	180
Bawang Merah		
Produksi (kuintal)	250	180

Sumber: Kabupaten Kupang Dalam Angka 2014 - 2015

Populasi Ternak di Kecamatan Semau

Jenis Ternak	2013	2014
Sapi	2 630	2 683
Kerbau	23	23
Kuda	51	52
Kambing	1 705	1 756
Babi	1 924	1 925

Sumber: Kabupaten Kupang Dalam Angka 2014-2015

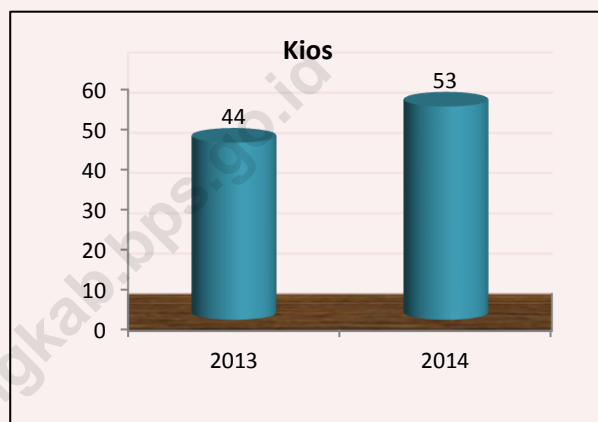
PERDAGANGAN DAN USAHA JASA PERSEORANGAN

8

Kegiatan sektor perdagangan di Semau didominasi kios-kios kecil

Kegiatan perdagangan di kecamatan Semau terdiri dari kios-kios kecil yang menjual berbagai keperluan konsumsi masyarakat sehari-hari, seperti gula, makanan ringan, rokok dan sebagainya. Pada tahun 2014, terdapat 53 kios di kecamatan ini. Jumlah tersebut meningkat sekitar 20 persen dari tahun 2013 yang berjumlah 44 buah kios.

Jumlah Kios di Kecamatan Semau



Sumber: Kecamatan Semau Dalam Angka 2014-2015

Terdapat beberapa jenis usaha jasa perorangan di kecamatan Semau diantaranya bengkel motor, tambal ban, penjahit dan foto copy. Pada tahun 2014 terdapat dua jenis usaha jasa perorangan yang mengalami peningkatan yaitu tambal ban yang di tahun 2013 berjumlah 6, meningkat menjadi 13 di tahun 2014 serta penjahit yang semulanya hanya 2 usaha meningkat menjadi 7 di tahun 2014.

Selain itu usaha jasa yang tidak berubah jumlahnya seperti fotocopy, namun masih ada tiga jenis usaha yang belum dilirik masyarakat dalam tiga tahun terakhir meski memiliki prospek yang cukup baik

Usaha Jasa Perseorangan Menurut Jenis Usahanya

Uraian	Jumlah		
	2012	2013	2014
Persewaan Alat	-	-	-
Bengkel Motor	3	4	4
Tambal Ban	4	6	13
Penjahit	2	1	7
Pangkas Rambut	-	-	-
Salon Kecantikan	-	-	-
Foto Copy	1	2	2

Sumber: Kecamatan Semau Dalam Angka 2013-2015

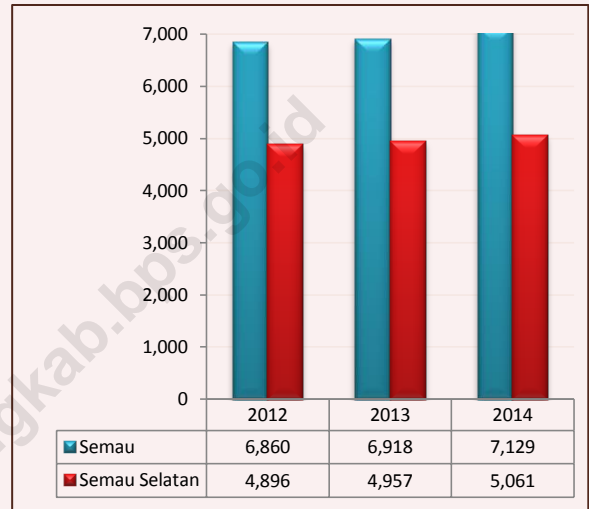
PERBANDINGAN ANTAR KECAMATAN YANG BERBATASAN DENGAN SEMAU

Secara makro, perekonomian Semau sedikit lebih maju dari Semau Selatan



Perbandingan Jumlah Penduduk

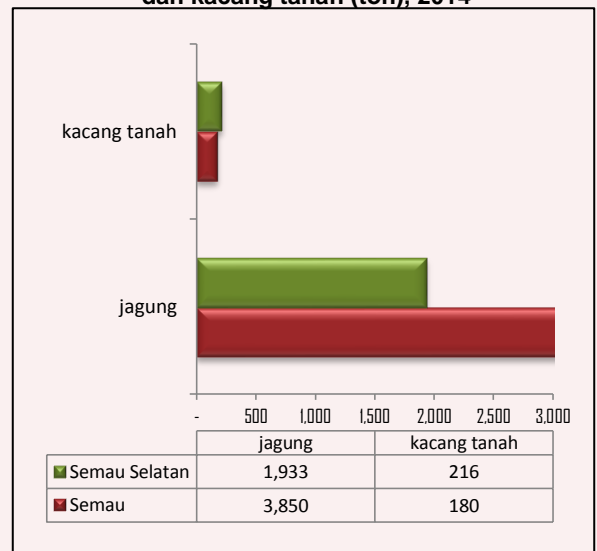
Secara geografis, kecamatan Semau berbatasan langsung hanya dengan satu kecamatan yakni Semau Selatan. Menurut jumlah penduduk, Semau memiliki penduduk yang lebih banyak. Pada tahun 2014 jumlahnya mencapai 7.129 jiwa, sedangkan penduduk Semau Selatan berjumlah 5.061 jiwa. Hal ini sejalan dengan jumlah desa di Semau (8 desa) yang lebih banyak dari Semau Selatan (6 desa). Disamping itu luas wilayah Semau juga lebih luas (143,42 km²) dibanding Semau Selatan (122,28).



Sumber: Kecamatan Dalam Angka 2013-2015 Masing-masing Kecamatan

Jagung dan kacang tanah merupakan tanaman pangan yang banyak dibudidayakan di kecamatan Semau dan Semau Selatan. Pada tahun 2012, produksi jagung di Semau sebesar 4.826,55 ton lebih tinggi dibanding Semau Selatan yang menghasilkan 3.113 ton. Sebaliknya, produksi kacang tanah di tahun yang sama di kecamatan Semau Selatan (631,20 ton) sedikit lebih banyak dari kecamatan Semau (624 ton).

Perbandingan Produksi Jagung dan kacang tanah (ton), 2014



Sumber: Kecamatan Dalam Angka 2015 Masing-masing Kecamatan

LAMPIRAN

<https://kupanibrosops.go.id>

Tabel 2.1
Jumlah Pegawai Negeri Sipil, TNI dan POLRI Menurut Instansi
dan Jenis Kelamin di Kecamatan Semau, 2014

Jenis Instansi	Laki-laki	Perempuan	Jumlah
(1)	(2)	(3)	(4)
01. Kantor Camat	17	2	19
02. Kantor Desa/Lurah	-	-	-
03. Dinas PPO	-	-	-
04. Dinas Kesehatan	-	9	9
05. Dinas Pertanian	1	-	1
06. Dinas Perkebunan	1	-	1
07. Dinas Peternakan	-	-	-
08. Dinas Kehutanan	-	-	-
09. Dinas Perikanan	1	-	1
10. Dinas Pekerjaan Umum	-	-	-
11. Dinas Pendapatan Daerah	-	-	-
12. Guru SD	22	16	38
13. Tata Usaha SD	1	-	1
14. Guru SMP	14	8	22
15. Tata Usaha SMP	1	-	1
16. Guru SMA	6	6	12
17. Tata Usaha SMA	-	-	-
18. TNI	3	-	3
19. POLRI	14	-	14
Jumlah	81	41	122

Sumber: Kantor Camat Semau dan Sekolah se kecamatan Semau

Tabel 3.1
Jumlah Penduduk, Luas Wilayah dan Kepadatan Penduduk
di Kecamatan Semau Menurut Desa, 2014

Desa	Jumlah Penduduk	Luas Daerah (Km ²)	Kepadatan per Km ²
(1)	(2)	(3)	(4)
01. Bokonusan	1100	21,25	52
02. Otan	841	14,81	57
03. Uitao	865	12,26	71
04. Huilelot	834	23,56	35
05. Uiasa	1229	23,58	52
06. Hansisi	1416	19,76	72
07. Batuinan	362	5,13	71
08. Letbaun	480	23,07	21
Jumlah	7129	143,42	50

Sumber: Kecamatan Semau Dalam Angka 2015

DATA

MENCERDASKAN BANGSA

<https://kupangkab.bps.go.id>



Badan Pusat Statistik Kabupaten Kupang

Jl. El Tari II Kupang

Telp/Fax : (0380) 824432

Homepage : <http://kupangkab.bps.go.id>

Email : bps5303@mailhost.bps.go.id