



**BADAN PUSAT STATISTIK
KABUPATEN TRENGGALEK**

Katalog/Catalogue: 1102001.3503090

KECAMATAN **TRENGGALEK** DALAM ANGKA

TRENGGALEK DISTRICT

IN FIGURES

2024

Volume 39, 2024



KECAMATAN TRENGGALEK DALAM ANGKA *TRENGGALEK DISTRICT IN FIGURES* 2024

Volume 39, 2024



**BADAN PUSAT STATISTIK
KABUPATEN TRENGGALEK
BPS-STATISTICS TRENGGALEK REGENCY**

KECAMATAN TRENGGALEK DALAM ANGKA

Trenggalek District in Figures

2024

Volume 39, 2024

Katalog /*Catalogue*: 1102001.3503090

Nomor Publikasi/*Publication Number*: 2908

Ukuran Buku/*Book Size*: 14,8 cm x 21 cm

Jumlah Halaman/*Number of Pages* : 186 + xxxiv hal/*pages*

Penyusun Naskah/*Manuscript Drafter*:

BPS Kabupaten Trenggalek

BPS-Statistics Trenggalek Regency

Penyunting/*Editor*:

BPS Kabupaten Trenggalek

BPS-Statistics Trenggalek Regency

Pembuat Kover/*Cover Designer*:

BPS Kabupaten Trenggalek

BPS-Statistics Trenggalek Regency

Penerbit/*Publisher*

©BPS Kabupaten Trenggalek/*BPS-Statistics Trenggalek Regency*

Sumber Ilustrasi/*Illustration Source*:

Dokumentasi Pribadi Editor/*Editor's Personal Documentation*

Dilarang mereproduksi dan/atau menggandakan sebagian atau seluruh isi

buku ini untuk tujuan komersial tanpa izin tertulis dari Badan Pusat Statistik Kabupaten Trenggalek.

It is prohibited to reproduce and/or duplicate part or all of this book for commercial purpose without permission from BPS-Statistics Trenggalek Regency.

TIM PENYUSUN/COMPILERS
KECAMATAN TRENGGALEK DALAM ANGKA
Trenggalek District in Figures
2024

Volume 39, 2024

Pengarah/Director

Emil Wahyudiono

Penanggung Jawab/Persons in Charge

Emil Wahyudiono

Penyunting/Editors

Andi Ahmad Mardinsyah • Khoirul Basori

Pengolah Data dan Penulis Naskah/Data Processor and Writers

Bambang Ismoyo • Deni Irawan

Penata Letak/Layout Designers

Algar Reza Gibran Akbar

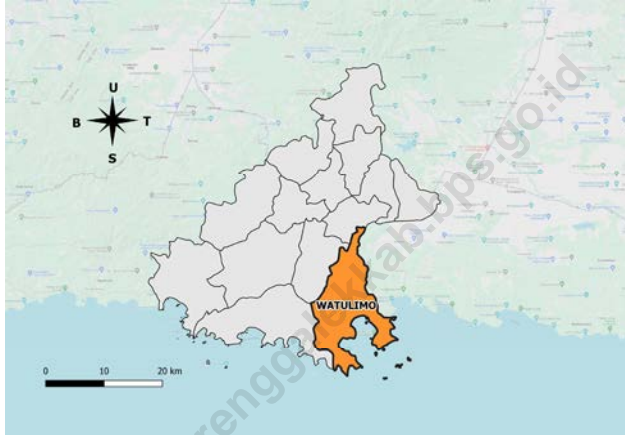
Penerjemah/Translators

Bambang Ismoyo • Deni Irawan

KONTRIBUTOR DATA/DATA CONTRIBUTORS

1. Kementerian Agama Kabupaten Trenggalek/*Trenggalek Regency Ministry of Religious Affair*
2. Kementerian Pendidikan dan Kebudayaan/*Ministry of Education and Culture*
3. Badan Meteorologi, Klimatologi, dan Geofisika/*Meteorological, Climatology, and Geophysical Agency*
4. Badan Pusat Statistik Kabupaten Trenggalek/*BPS-Statistics Trenggalek Regency*
5. Dinas Pendidikan, Pemuda, dan Olahraga Kabupaten Trenggalek/*Trenggalek Regency Education, Youth, and Sports Department*
6. Dinas Pertanian dan Pangan Kabupaten Trenggalek/*Trenggalek Regency Agriculture and Food Department*
7. Dinas Perumahan, Kawasan Pemukiman, dan Lingkungan Hidup Kabupaten Trenggalek/*Trenggalek Regency Housing, Settlement, and Environment Department*
8. Kantor Urusan Agama Kecamatan Trenggalek/*Trenggalek District Religious Affair Office*
9. Kantor Desa Kecamatan Trenggalek/*Trenggalek District Village Offices*
10. Kantor Kecamatan Trenggalek/*Trenggalek District Office*
11. Puskesmas Kecamatan Trenggalek/*Trenggalek District Health Center*
12. Kepolisian Resor Kabupaten Trenggalek/*State Police, East Java Area in Trenggalek*
13. Kepolisian Sektor Kecamatan Trenggalek/*Sectoral Police of Trenggalek District*

PETA WILAYAH KECAMATAN TRENGGALEK
MAP OF TRENGGALEK DISTRICT



KEPALA BPS KABUPATEN TRENGGALEK
HEAD OF BPS-STATISTICS TRENGGALEK REGENCY



EMIL WAHYUDIONO

KATA PENGANTAR


Publikasi Kecamatan Trenggalek Dalam Angka 2024 diterbitkan oleh Badan Pusat Statistik Kabupaten Trenggalek, digunakan untuk membantu pengguna data memahami perkembangan pembangunan dan potensi yang ada di Kabupaten Trenggalek.

Buku ini merupakan pengumpulan data sekunder di tingkat kecamatan, yang memuat berbagai informasi terkait perkembangan pembangunan dan potensi di berbagai sektor yang ada di wilayah Kecamatan Trenggalek. Buku Kecamatan Trenggalek Dalam Angka 2024 ini diharapkan sebagai bahan rujukan dan evaluasi untuk mengembangkan perencanaan dan evaluasi pembangunan di Kabupaten Trenggalek khususnya Kecamatan Trenggalek.

Kami menyadari bahwa dalam pengumpulan data, pengolahan data, dan penyajian data yang terdapat dalam buku ini masih banyak kelemahan dan kekurangan, untuk itu kami selalu mengharap saran kritik guna perbaikan dan penyempurnaan penerbitan selanjutnya.

Kami ucapkan terima kasih kepada semua pihak yang telah membantu dalam penerbitan buku ini. Semoga penerbitan buku Kecamatan Trenggalek Dalam Angka 2024 ini bermanfaat untuk memenuhi kebutuhan statistik dalam berbagai sektor pembangunan.

Trenggalek, September 2024
Kepala BPS
Kabupaten Trenggalek



EMIL WAHYUDIONO

PREFACE

The publication of Trenggalek District in Figures 2024 is published by the Central Bureau of Statistics of Trenggalek Regency. Statistics of Trenggalek Regency, used to help data users understand the development and potential that exists in Trenggalek Regency.

This book is a collection of secondary data at the district level, which contains various information related to the development and potential of the district. contains various information related to the development of development and potential in various sectors in the Trenggalek District area. The book of District Trenggalek in Figures 2024 is expected as a reference and evaluation material to develop development planning and evaluation in Trenggalek Regency, especially Trenggalek District.

We realize that in collecting data, processing data, and presenting the data contained in this book, there are still many problems. presentation of the data contained in this book there are still many weaknesses and shortcomings. shortcomings, for that we always expect suggestions for criticism for improvement and improvement of the next publication.

We would like to thank all those who have helped in publishing this book. publishing this book. Hopefully the publication of the book Trenggalek District in Figures 2024 is useful for meeting statistical needs in various sectors of development.

Trenggalek, September 2024
Head of BPS-Statistics Trenggalek Regency



EMIL WAHYUDIONO

DAFTAR ISI/CONTENTS
KECAMATAN TRENGGALEK DALAM ANGKA
Trenggalek District in Figures
2024
Volume 39, 2024

	Halaman <i>Page</i>
Kata Pengantar	xi
Preface	xii
Daftar Isi/Contents.....	xiii
Daftar Tabel/ <i>List of Tables</i>	xv
Daftar Gambar/ <i>List of Figures</i>	xxix
Penjelasan Umum/ <i>Explanatory Notes</i>	xxxii
Daftar Singkatan/ <i>List of Abbreviation</i>	xxxiii
1. Geografi/ <i>Geography</i>	1
2. Pemerintahan/ <i>Government</i>	22
3. Penduduk/ <i>Population</i>	53
4. Sosial dan Kesejahteraan Rakyat/ <i>Social and Welfare</i>	81
5. Pertanian/ <i>Agriculture</i>	111
6. Ekonomi/ <i>Economy</i>	165
Daftar Pustaka/ <i>Bibliography</i>	185

DAFTAR TABEL/LIST OF TABLES

Tabel Table		Halaman Page
1.	GEOGRAFI/GEOGRAPHY	
1.1	Letak Geografis Kecamatan Trenggalek <i>Geographical Location of Trenggalek District.....</i>	7
1.2	Batas Kecamatan Trenggalek <i>Trenggalek District Boundaries.....</i>	8
1.3	Letak Astronomis Kantor Desa dan Topografi Wilayah Desa di Kecamatan Trenggalek <i>Astronomical Location of Village Office and Topography of Village Area in Trenggalek District.....</i>	9
1.4	Jarak dari Kantor Desa ke Kantor Kecamatan ke Kantor Kabupaten yang Membawahi di Kecamatan Trenggalek <i>Distance from Village Office to District Office to Regency Office in Charge in Trenggalek District.....</i>	11
1.5	Nama Sungai dan Nama Gunung di Kecamatan Trenggalek <i>River Names and Mountain Names in Trenggalek District.....</i>	12
1.6	Bahan Tambang/Galian di Kecamatan Trenggalek <i>Mining Materials/Excavation in Trenggalek District.....</i>	13
1.7	Keadaan Geologi Kecamatan Trenggalek <i>Geological Condition of Trenggalek District.....</i>	14
1.8	Jenis Tanah Menurut Bagian di Kecamatan Trenggalek <i>Soil Types by Section in Trenggalek District.....</i>	15
1.9	Luas Lahan Berdasarkan Jenis penggunaan (Ha) di Kecamatan Trenggalek <i>Land Area Based on Type of Use (Ha) in Trenggalek District.....</i>	16
1.10	Jumlah Hari Hujan dan Curah Hujan di Kecamatan Trenggalek, 2023 <i>Number of Rainy Days and Rainfall in Trenggalek District, 2023.....</i>	17
1.11	Ketinggian dari Permukaan Laut per Desa di Kecamatan Trenggalek <i>Height from Sea Level per Village in Trenggalek District.....</i>	18

Tabel Table	Halaman Page
1.12	Rata-Rata Kedalaman Sumber Air Tanah (Sumur) per Desa di Kecamatan Trenggalek <i>Average Depth of Ground Water Sources (Wells) per Village in Trenggalek District</i> 19
1.13	Banyaknya Sumber Air Menurut Penggunaan di Kecamatan Trenggalek, 2023 <i>Number of Water Sources According to Use in Trenggalek District, 2023</i> 20
1.14	Luas Wilayah Menurut Desa di Kecamatan Trenggalek, 2023 <i>Area by Viillage in Trenggalek District, 2023</i> 21
2.	PEMERINTAHAN/GOVERNMENT
2.1	WILAYAH ADMINISTRATIF ADMINISTRATIVE AREA
2.1.1	Jumlah Dusun, Rukun Warga (RW) dan Rukun Tetangga (RT) Menurut Desa/Kelurahan di Kecamatan Trenggalek, 2023 <i>Number of Hamlet, Rukun Warga (RW) and Rukun Tetangga (RT) by Villages/Kelurahan in Trenggalek District, 2023</i> 29
2.2	SUMBER DAYA MANUSIA HUMAN RESOURCES
2.2.1	Jumlah Perangkat Desa di Kecamatan Trenggalek, 2023 <i>Number of Village Apparatus in Trenggalek District, 2023</i> 30
2.2.2	Jumlah Perangkat Desa Menurut Jabatan per Desa di Kecamatan Trenggalek, 2023 <i>Number of Village Apparatus by Position per Village in Trenggalek District, 2023</i> 31
2.2.3	Luas Bengkok Pamong/Perangkat Desa Menurut Desa dan Jenis Tanah di Kecamatan Trenggalek, 2023 <i>Area of Bengkok Pamong/Village Apparatus by Village and Land Type in Trenggalek District, 2023</i> 35
2.2.4	Potensi Rakyat Terlatih Menurut Latihan Dasar di Kecamatan Trenggalek, 2023 <i>Potential of Trained People by Basic Training in Trenggalek District, 2023</i> 36

Tabel Table	Halaman Page	
2.2.5	Potensi Linmas per Desa Menurut Pendidikan di Kecamatan Trenggalek, 2023 <i>Potential of Linmas per Village by Education in Trenggalek District, 2023</i>	37
2.2.6	Perangkat Desa Menurut Pendidikan yang di Tamatkan di Kecamatan Trenggalek, 2023 <i>Village Apparatus by Education Completed in Trenggalek District, 2023</i>	38
2.2.7	Jumlah Anggota Badan Permusyawaratan Desa (BPD) dan Lembaga Pemberdayaan Masyarakat (LPM) Menurut Desa di Kecamatan Trenggalek, 2023 <i>Number of Members of Village Consultative Body (BPD) and Community Empowerment Organization (LPM) by Village in Trenggalek District, 2023</i>	39
2.2.8	Jumlah Anggota TP PKK Desa Menurut Desa di Kecamatan Trenggalek, 2023 <i>Number of TP PKK Village Members by Village in Trenggalek District, 2023</i>	40
2.2.9	Jumlah Pengurus Lembaga Kemasyarakatan Desa/Kelurahan (LPMD/LPMK) Menurut Kelurahan di Kecamatan Trenggalek, 2023 <i>Number of Village/Kelurahan Community Organization (LPMD/ LPMK) Managers by Village in Kecamatan Suruh, 2023</i>	41
2.3	PEMILIHAN UMUM	
	GENERAL ELECTIONS	
2.3.1	Jumlah Suara yang Sah Pemilu Legislatif 2019 Anggota DPRD Kab. Trenggalek, Dirinci Menurut Desa di Kecamatan Trenggalek <i>Number of Valid Votes in the 2019 Legislative Elections for Members of the Trenggalek Regency DPRD, Detailed by Village in Trenggalek District.....</i>	42
2.3.2	Jumlah Suara yang Sah Pemilu Presiden 2019 Dirinci Menurut Desa di Kecamatan Trenggalek <i>Number of Valid Votes for the 2019 Presidential Election Detailed by Village in Trenggalek District</i>	45

Tabel Table	Halaman Page	
2.3.3	Jumlah Suara yang Sah Pemilu Gubernur dan Wakil Gubernur Tahun 2018 Dirinci Menurut Desa di Kecamatan Trenggalek <i>Number of Valid Votes for the 2018 Governor and Vice Governor Elections Detailed by Village in Trenggalek District</i>	46
2.3.4	Jumlah Perolehan Suara Pasangan Calon dalam Pemilu Bupati dan Wakil Bupati Trenggalek Tahun 2020 di Kecamatan Trenggalek <i>Number of Vote Acquisition of Candidate Pairs in the Election of Regent and Deputy Regent of Trenggalek in 2020 in Trenggalek District.....</i>	47
2.3.5	Jumlah Suara Pemilu Legislatif 2019 Dirinci Menurut Partai di Kecamatan Trenggalek <i>Number of Votes for the 2019 Legislative Elections Detailed by Party in Trenggalek District.....</i>	48
2.3.6	Jumlah Pemilih Terdaftar dan Suara yang Masuk Pemilu Bupati dan Wakil Bupati Kabupaten Trenggalek 2020 Menurut Desa di Kecamatan Trenggalek <i>Number of Registered Voters and Votes Cast for the 2020 Regent and Vice Regent Elections in Trenggalek Regency by Village in Trenggalek District.....</i>	49
2.3.7	Jumlah Pemilih Terdaftar dan Suara yang Masuk Pemilu Gubernur dan Wakil Gubernur Tahun 2018 Dirinci Menurut Desa di Kecamatan Trenggalek <i>Number of Registered Voters and Votes Entered in the 2018 Governor and Deputy Governor Elections Detailed by Village in Trenggalek District.....</i>	50
2.3.8	Jumlah Pemilih Terdaftar dan Suara yang Masuk Pemilu Presiden Tahun 2019 Dirinci Menurut Desa di Kecamatan Trenggalek <i>Number of Registered Voters and Votes Cast for the 2019 Presidential Election Detailed by Village in Trenggalek District.....</i>	51
2.3.9	Jumlah Pemilih Terdaftar dan Suara yang Masuk Pemilu Legislatif 2019 Anggota DPRD Kabupaten Trenggalek Dirinci Menurut Desa di Kecamatan Trenggalek <i>Number of Registered Voters and Votes Entered in the 2019 Legislative Elections of Trenggalek Regency DPRD Members Detailed by Village in Trenggalek District</i>	52

3. PENDUDUK/POPULATION

3.1	Jumlah Penduduk Menurut Jenis Kelamin dan Sex Ratio per Desa di Kecamatan Trenggalek, 2023 <i>Population by Gender and Sex Ratio per Village in Trenggalek District, 2023.....</i>	63
3.2	Luas Desa, Jumlah Penduduk, dan Kepadatan Penduduk di Kecamatan Trenggalek, 2023 <i>Village Area, Population, and Population Density in Trenggalek District, 2023.....</i>	64
3.3	Banyaknya Kelahiran Bayi Menurut Jenis Kelamin per Desa di Kecamatan Trenggalek, 2023 <i>Number of Births by Gender per Village in Trenggalek District, 2023....</i>	65
3.4	Banyaknya Kematian Menurut Jenis Kelamin per Desa di Kecamatan Trenggalek, 2023 <i>Number of Mortalities by Gender per Village in Trenggalek District, 2023</i>	66
3.5	Jumlah Penduduk Berdasarkan Kelompok Usia di Kecamatan Trenggalek, 2023 <i>Population Based on Age Group in Trenggalek District, 2023.....</i>	67
3.6	Penduduk Menurut Kewarganegaraan dan Jenis Kelamin per Desa di Kecamatan Trenggalek, 2023 <i>Population by Nationality and Gender per Village in Trenggalek District, 2023.....</i>	73
3.7	Jumlah Rumah tangga, Penduduk Menurut Jenis Kelamin, dan Sex Ratio per Desa di Kecamatan Trenggalek, 2023 <i>Number of Households, Population by Gender, and Sex Ratio per Village in Trenggalek District, 2023.....</i>	74
3.8	Banyaknya Penduduk yang Pindah Datang Menurut Asal di Kecamatan Trenggalek, 2023 <i>Number of Residents Who Moved In by Origin in Trenggalek District, 2023</i>	75
3.9	Banyaknya Penduduk yang Pindah Pergi Menurut Asal di Kecamatan Trenggalek, 2023 <i>Number of Residents Who Moved Out by Origin in Trenggalek District, 2023.....</i>	77

Tabel Table	Halaman Page	
3.10	Jumlah Penduduk Berdasarkan Usia di Kecamatan Trenggalek, 2023 <i>Population by Age in Trenggalek District, 2023</i>	79
3.11	Jumlah Penduduk Menurut Jenis Kelamin dan Sex Ratio per Desa/Kelurahan di Kecamatan Trenggalek, 2023 <i>Population by Gender and Sex Ratio per Village/Kelurahan in Trenggalek District, 2023</i>	80
4.	SOSIAL DAN KESEJAHTERAAN RAKYAT/SOCIAL AND WELFARE	
4.1	PENDIDIKAN EDUCATION	
4.1.1	Jumlah Sekolah Menurut Tingkat Pendidikan di Kecamatan Trenggalek, 2023/2024 <i>Number of Schools by Educational Level in Trenggalek District, 2023/2024</i>	87
4.1.2	Jumlah Guru Menurut Tingkat Pendidikan di Kecamatan Trenggalek, 2023/2024 <i>Number of Teachers by Educational Level in Trenggalek District, 2023/2024</i>	88
4.1.3	Jumlah Murid Menurut Tingkat Pendidikan di Kecamatan Trenggalek, 2023/2024 <i>Number of Pupils by Educational Level in Trenggalek District, 2023/2024</i>	89
4.2	KESEHATAN HEALTH	
4.2.1	Pemanfaatan Pelayanan Kesehatan Menurut Status Bayar per Bulan di Kecamatan Trenggalek, 2023 <i>Health Service Utilization by Monthly Payment Status in Trenggalek District, 2023</i>	90
4.2.2	Pemanfaatan Pelayanan Kesehatan Menurut Jenis Pelayanan dan Jumlah Hari Rawat per Bulan di Kecamatan Trenggalek, 2023 <i>Health Service Utilization According to Type of Service and Number of Days of Treatment per Month in Trenggalek District, 2023</i>	91

Tabel Table	Halaman Page	
4.2.3	Jumlah Kunjungan Menurut Kelompok Umur Per Bulan di Puskesmas Kecamatan Trenggalek, 2023 <i>Number of Visits According to Age Group per Monthin Trenggalek District Health Center, 2023</i>	92
4.2.4	Banyaknya Kunjungan Ibu Hamil, Bayi dan Anak di Puskesmas Kecamatan Trenggalek, 2023 <i>Number of Pregnant Women, Babies, and Children Visits at Trenggalek District Health Center, 2023</i>	93
4.2.5	Jumlah Kelahiran Berdasarkan Penolong Per Bulan di Puskesmas Kecamatan Trenggalek, 2023 <i>Number of Birth According to Assistant in Trenggalek District Health Center, 2023</i>	94
4.2.6	Jumlah Fasilitas Kesehatan di Kecamatan Trenggalek <i>Numbers of Health Facilities in Trenggalek District</i>	95
4.2.7	Jumlah Tenaga Kesehatan di Kecamatan Trenggalek <i>Number of Health Workers in Trenggalek District</i>	96
4.2.8	Fasilitas Kesehatan Menurut Desa/Kelurahan dan Jenisnya di Kecamatan Trenggalek, 2023 <i>Health Facilities by Village and Type in Trenggalek District, 2023</i>	97
4.2.9	Jumlah Pasangan Usia Subur yang Menjadi Peserta KB Aktif Menurut Alat Kontrasepsi per Desa di Kecamatan Trenggalek, 2023 <i>Number of Couples of Reproductive Age Who Are Active KB Participants According to Contraceptive Devices per Village in 2023...</i>	98
4.2.10	Jumlah Pasangan Usia Subur dan Wanita Usia Subur per Desa di Kecamatan Trenggalek, 2023 <i>Number of Couples and Women of Reproductive Age per Village in Trenggalek District, 2023</i>	100
4.3	AGAMA DAN SOSIAL LAINNYA RELIGION AND OTHER SOCIAL AFFAIRS	
4.3.1	Jumlah Pondok Pesantren dan Madrasah Diniyah di Kecamatan Trenggalek, 2023 <i>Number of Islamic Boarding Schools and Islamic Madrasahs in Trenggalek District, 2023</i>	101

Tabel Table	Halaman Page	
4.3.2	Jumlah Taman Pendidikan Al Quran di Kecamatan Trenggalek, 2023 <i>Number of Al Quran Education Parks in Trenggalek District, 2023.....</i>	102
4.3.3	Jumlah Tempat Ibadah di Kecamatan Trenggalek, 2023 <i>Number of Places of Worship in Trenggalek District, 2023.....</i>	103
4.3.4	Organisasi Kesenian Menurut Desa/Kelurahan dan Jenisnya di Kecamatan Trenggalek, 2023 <i>Arts Organizations by Village and Type in Trenggalek District, 2023....</i>	104
4.3.5	Perkumpulan Olah Raga Menurut Desa/Kelurahan dan Jenisnya di Kecamatan Trenggalek, 2023 <i>Sports Associations by Village and Type in Trenggalek District, 2023...</i>	105
4.3.6	Jumlah Penyandang Cacat Menurut Jenisnya di Kecamatan Trenggalek, 2023 <i>Number of People with Disabilities by Type in Trenggalek District, 2023</i>	106
4.3.7	Banyaknya Permasalahan Kesejahteraan Sosial Menurut Desa/ Kelurahan dan Jenisnya di Kecamatan Trenggalek, 2023 <i>Number of Social Welfare Problems According to Village and Type in Trenggalek District, 2023.....</i>	107
4.3.8	Gangguan Kecelakaan Lalu Lintas, 2023 <i>Traffic Accident Disturbances in Trenggalek District, 2023.....</i>	109
4.3.9	Usia Nikah Berdasarkan Pengelompokan Usia di Kecamatan Trenggalek, 2023 <i>Marriage Age Based on Age Grouping in Trenggalek District, 2023.....</i>	110
5.	PERTANIAN/AGRICULTURE	
5.1	Luas Tanah Menurut Penggunaan dan Desa di Kecamatan Trenggalek (ha), 2023 <i>Land Area by Use and District in Trenggalek District (ha), 2023.....</i>	117
5.2	Luas Panen Tanaman Bahan Makanan di Kecamatan Trenggalek (ha), 2019–2023 <i>Harvested Area of Foodstuff Crops in Trenggalek District (ha), 2019–2023</i>	119

Tabel Table	Halaman Page	
5.3	Produksi Tanaman Bahan Makanan di Kecamatan Trenggalek (ton), 2019–2023 <i>Production of Foodstuff Crops per ha in Trenggalek District (kuintal/ha), 2019–2023</i>	120
5.4	Produksi Tanaman Sayuran dan Buah-buahan Semusim Menurut Jenis Tanaman di Kecamatan Trenggalek (kuintal), 2020–2023 <i>Production of Seasonal Vegetables and Fruits by Kind of Plant in Trenggalek District (quintal), 2020–2023</i>	122
5.5	Produksi Buah-Buahan dan Sayuran Tahunan Menurut Jenis Tanaman di Kecamatan Trenggalek (kuintal), 2020–2023 <i>Production of Annual Fruits and Vegetables by Kind of Plant in Trenggalek District (quintal), 2020–2023</i>	124
5.6	Produksi Tanaman Biofarmaka Menurut Jenis Tanaman di Kecamatan Trenggalek (kg), 2020–2023 <i>Production of Medicinal Plants by Kind of Plant in Trenggalek District (kg),2020–2023</i>	126
5.7	Produksi Tanaman Hias Menurut Jenis Tanaman di Kecamatan Trenggalek (tangkai), 2020–2023 <i>Production of Ornamental Plants by Kind of Plant in Trenggalek District (stalks), 2020–2023</i>	127
5.8	Luas Panen Tanaman Sayuran dan Buah- buahan Semusim Menurut Jenis Tanaman di Kecamatan Trenggalek (ha), 2020–2023 <i>Harvested Area of Seasonal Vegetables and Fruits by Kind of Plant in Trenggalek District (ha), 2020–2023</i>	129
5.9	Luas Panen Tanaman Biofarmaka Menurut Jenis Tanaman di Kecamatan Trenggalek (m ²), 2020–2023 <i>Harvested Area of Medicinal Plants by Kind of Plant in Trenggalek District (m²), 2020–2023</i>	131
5.10	Luas Panen Tanaman Hias Menurut Jenis Tanaman di Kecamatan Trenggalek (m ²), 2020–2023 <i>Harvested Area of Ornamental Plants by Kind of Plant in Karang District (m²), 2020–2023</i>	132
5.11	Populasi Ternak Menurut Jenis Ternak di Kecamatan Trenggalek (ekor), 2020–2023 <i>Livestock Population by Type in Trenggalek District (head), 2020–2023</i>	134

Tabel Table	Halaman Page	
5.12	Populasi Unggas dan Aneka Ternak Di Kecamatan Trenggalek (ekor), 2023 <i>Poultry and Miscellaneous Livestock Population in Trenggalek District (head), 2023.....</i>	135
5.13	Sarana Produksi dan Pengairan di Kecamatan Trenggalek, 2019–2023 <i>Production and Irrigation Facilities in Trenggalek District, 2019-2023</i>	136
5.14	Perkumpulan Petani di Kecamatan Trenggalek, 2023 <i>Farmer's Association in Trenggalek District, 2023.....</i>	137
5.15	Alat-alat Pertanian Yang Masih Dapat Digunakan di Kecamatan Trenggalek, 2020-2023 <i>Usable Agricultural Tools in Trenggalek District, 2020-2023</i>	138
5.16	Luas Areal Perkebunan Menurut Jenis Tanaman di Kecamatan Trenggalek (ha), 2020–2023 <i>Plantation Area by Kind of Plant in Trenggalek District (ha), 2020- 2023</i>	140
5.17	Luas Hutan Menurut Fungsi Hutan Dan Reboisasi di Kecamatan Trenggalek (ha), 2020–2023 <i>Forest Area by Forest Function and Reforestation in Trenggalek District (ha), 2020-2023</i>	142
5.18	Luas Panen, Produktivitas Dan Produksi Per Sub Round Tanaman Padi Kecamatan Trenggalek, 2023 <i>Harvested Area, Productivity and Production per Sub Round of Rice Crops in Trenggalek District, 2023.....</i>	143
5.19	Luas Panen, Produktivitas Dan Produksi Per Sub Round Tanaman Padi Sawah Kecamatan Trenggalek, 2023 <i>Harvested Area, Productivity and Production per Sub Round of Paddy Rice Crops in Trenggalek District, 2023</i>	144
5.20	Luas Panen, Produktivitas Dan Produksi Per Sub Round Tanaman Padi Ladang Kecamatan Trenggalek, 2023 <i>Harvested Area, Productivity and Production per Sub Round of Field Rice Crops in Trenggalek District, 2023</i>	145

Tabel Table	Halaman Page	
5.21	Luas Panen, Produktivitas Dan Produksi Per Sub Round Tanaman Palawija (Jagung) Kecamatan Trenggalek, 2023 <i>Harvested Area, Productivity and Production per Sub Round of Secondary Crops (Corn) in Trenggalek District, 2023</i>	146
5.22	Luas Panen, Produktivitas Dan Produksi Per Sub Round Tanaman Palawija (Ubi Kayu) Kecamatan Trenggalek, 2023 <i>Harvested Area, Productivity and Production per Sub Round of Secondary Crops (Cassava) in Trenggalek District, 2023</i>	147
5.23	Luas Panen, Produktivitas Dan Produksi Per Sub Round Tanaman Palawija (Kedelai) Kecamatan Trenggalek, 2023 <i>Harvested Area, Productivity and Production per Sub Round of Secondary Crops (Soybean) in Trenggalek District, 2023</i>	148
5.24	Luas Panen, Produktivitas Dan Produksi Per Sub Round Tanaman Palawija (Kacang Tanah) Kecamatan Trenggalek, 2023 <i>Harvested Area, Productivity and Production per Sub Round of Secondary Crops (Peanuts) in Trenggalek District, 2023</i>	149
5.25	Luas Panen, Produktivitas Dan Produksi Per Sub Round Tanaman Palawija (Kacang Hijau) Kecamatan Trenggalek, 2023 <i>Harvested Area, Productivity and Production per Sub Round of Secondary Crops (Mung Beans) in Trenggalek District, 2023</i>	150
5.26	Luas Panen, Produktivitas Dan Produksi Per Sub Round Tanaman Palawija (Talas) Kecamatan Trenggalek, 2023 <i>Harvested Area, Productivity and Production per Sub Round of Secondary Crops (Taro) in Trenggalek District, 2023</i>	151
5.27	Luas Panen, Produktivitas Dan Produksi Per Sub Round Tanaman Palawija (Ganyong) Kecamatan Trenggalek, 2023 <i>Harvested Area, Productivity and Production per Sub Round of Secondary Crops (Arrowroot) in Trenggalek District, 2023</i>	152
5.28	Luas Tanam Per Sub Round Tanaman Padi Sawah di Kabupaten Trenggalek, 2023 <i>Planted Area per Sub Round of Paddy Rice Crops in Trenggalek District, 2023</i>	153
5.29	Luas Tanam Per Sub Round Tanaman Padi Ladang di Kabupaten Trenggalek, 2023 <i>Planted Area per Sub Round of Field Rice Crops in Trenggalek District, 2023</i>	154

Tabel Table	Halaman Page	
5.30	Luas Tanam Per Sub Round Tanaman Palawija (Jagung) di Kabupaten Trenggalek, 2023 <i>Planted Area per Sub Round of Secondary Crops (Corn) in Trenggalek District, 2023</i>	155
5.31	Luas Tanam Per Sub Round Tanaman Palawija (Ubi Kayu) Kecamatan Trenggalek, 2023 <i>Planted Area per Sub Round of Secondary Crops (Cassava) in Trenggalek District, 2023</i>	156
5.32	Luas Tanam Per Sub Round Tanaman Palawija (Kedelai) Kecamatan Trenggalek, 2023 <i>Planted Area per Sub Round of Secondary Crops (Soybean) in Trenggalek District, 2023</i>	157
5.33	Luas Tanam Per Sub Round Tanaman Palawija (Kacang Tanah) Kecamatan Trenggalek, 2023 <i>Planted Area per Sub Round of Secondary Crops (Peanuts) in Trenggalek District, 2023</i>	158
5.34	Luas Tanam Per Sub Round Tanaman Palawija (Kacang Hijau) Kecamatan Trenggalek, 2023 <i>Planted Area per Sub Round of Secondary Crops (Mung Beans) in Trenggalek District, 2023</i>	159
5.35	Luas Tanam Per Sub Round Tanaman Palawija (Talas) Kecamatan Trenggalek, 2023 <i>Planted Area per Sub Round of Secondary Crops (Taro) in Trenggalek District, 2023</i>	160
5.36	Luas Tanam Per Sub Round Tanaman Palawija (Ganyong) Kecamatan Trenggalek, 2023 <i>Planted Area per Sub Round of Secondary Crops (Arrowroot) in Trenggalek District, 2023</i>	161
5.37	Hari Hujan, Rata-Rata Curah Hujan, dan Produktivitas Per Sub Round Tanaman Padi dan Palawija, 2023 <i>Rainy Days, Average Rainfall, and Productivity Per Sub Round of Rice and Secondary Crops in Trenggalek District, 2023</i>	162

6. EKONOMI/ECONOMY

6.1	Banyaknya Pasar, Pasar Modern, dan Kelompok Pertokoan di Kecamatan Trenggalek, 2023 <i>Number of Market, Modern Market, and Shopping Complex in Trenggalek District, 2023</i>	171
6.2	Rata-rata Harga yang Dibayar Petani di Kecamatan Trenggalek, 2021 – 2023 <i>Average Prices Paid by Farmer in Trenggalek District, 2021 – 2023</i>	173
6.3	Jumlah Unit Usaha BUMDES per Desa di Kecamatan Trenggalek, 2023 <i>Number of Village-Owned Enterprise Business Unit per Village in Trenggalek District, 2023</i>	174
6.4	Target dan Realisasi Pajak Bumi dan Bangunan (PBB) di Kecamatan Trenggalek, 2023 <i>Target and Realization of Land and Building Tax in Trenggalek District, 2023</i>	175
6.5	Rekapitulasi APBDes per Bidang di Kecamatan Trenggalek, 2023 <i>Recapitulation of Village Budget per Sector in Trenggalek District, 2023</i>	176
6.6	Jumlah Toko Kelontong, Kedai Makanan, Restoran, Hotel, dan Penginapan di Kecamatan Trenggalek, 2023 <i>Number of Shops, Stalls, Restaurants, and Hotels/Inns in Trenggalek District, 2023</i>	180
6.7	Banyaknya Fasilitas Lembaga Keuangan per Desa di Kecamatan Trenggalek, 2023 <i>Number of Financial Institution Facilities per Village in District Trenggalek, 2023</i>	181
6.8	Banyaknya Industri Pengolahan Menurut Jenisnya per Desa/Kelurahan di Kecamatan Trenggalek, 2023 <i>Number of Processing Industries by Type per Village in Kecamatan Trenggalek, 2023</i>	182
6.9	Jumlah Komoditas Eksport Ikan dari Pelabuhan Perikanan Menurut Bulan di Kecamatan Trenggalek, 2023 <i>Number of Fish Export Commodities from Fishing Ports by Month in Trenggalek District, 2023</i>	184

<https://trenggalekkab.bps.go.id>

DAFTAR GAMBAR/LIST OF FIGURES

Gambar Figure	Halaman Page
1.1	5
Luas Daerah menurut Desa/Kelurahan (%), 2023 <i>Total Area by Village/Kelurahan (%), 2023.....</i>	
1.2	6
Jarak dari Kantor Desa ke Kantor Kecamatan (km), 2023 <i>Distance from Village Office to District Office (km), 2023.....</i>	
2.1	27
Jumlah Perangkat Desa di Kecamatan Trenggalek, 2023 <i>Number of Village Apparatus in Trenggalek District, 2023.....</i>	
2.2	28
Jumlah Rukun Tetangga (RT) dan Rukun Warga (RW) di Kecamatan Trenggalek, 2023 <i>Number of Rukun Tetangga (RT) dan Rukun Warga (RW) in Trenggalek District, 2023.....</i>	
3.1	61
Kepadatan Penduduk dan Jumlah Penduduk di Kecamatan Trenggalek, 2023 <i>Population Density and Total Population in Trenggalek District, 2023</i>	
3.2	62
Jumlah Penduduk per Desa Menurut Jenis Kelamin di Kecamatan Trenggalek, 2023 <i>Total Population per Village by Gender in Trenggalek District, 2023</i>	
4.1	85
Jumlah SD dan MI di Kecamatan Trenggalek, 2023 <i>Number of Elementary School and MI in Trenggalek District, 2023</i>	
4.2	86
Jumlah Fasilitas Kesehatan Menurut Desa/Kelurahan dan Jenisnya di Kecamatan Trenggalek, 2023 <i>Number of Health Facilites by Village and type in Trenggalek District, 2023</i>	
5.1	115
Hari Hujan, Rata-Rata Curah Hujan, Produktivitas, dan Produksi Per Sub Round Tanaman Padi di Kecamatan Trenggalek, 2023 <i>Rainy Days, Average Rainfall, Productivity and ProductionPer Sub Round of Rice Corps in Trenggalek Regency, 2023.....</i>	
5.2	116
Hari Hujan, Rata-Rata Curah Hujan, Produktivitas, dan Produksi Per Sub Round Tanaman Jagung di Kecamatan Trenggalek, 2023 <i>Rainy Days, Average Rainfall, Productivity and ProductionPer Sub Round of Corn in Trenggalek Regency, 2023</i>	
6.1	169
Jumlah Pasar dan Minimarket di Kecamatan Trenggalek, 2023 <i>Number of Market and Minimarket in Trenggalek District, 2023.....</i>	

Gambar
Figure

Halaman
Page

6.2	Jumlah Hotel, Penginapan, dan Restoran di Kecamatan Trenggalek, 2023 <i>Number of Hotel, Inn, and Restaurant in Trenggalek District, 2023</i>	170
-----	---	-----

<https://trenggalekkab.bps.go.id>

PENJELASAN UMUM/EXPLANATORY NOTES

Tanda-tanda, satuan-satuan, dan lain-lainnya yang digunakan dalam publikasi ini adalah sebagai berikut:

Symbols, measurement units, and acronyms which are used in this publication, are as follows:

1. TANDA-TANDA/SYMBOLS

Data tidak tersedia/ <i>Data not available</i>	: ...
Tidak ada atau nol / <i>Null or zero</i>	: -
Data dapat diabaikan/ <i>Data negligible</i>	: ~0
Tanda decimal/ <i>Decimal point</i>	: ,
Data tidak dapat ditampilkan/ <i>Not applicable</i>	: NA
Angka estimasi/ <i>Estimated figures</i>	: e
Angka diperbaiki/ <i>Revised figures</i>	: r
Angka sementara/ <i>Preliminary figures</i>	: *
Angka sangat sementara/ <i>Very preliminary figures</i>	: **
Angka sangat sangat sementara/ <i>Very very preliminary figures</i>	: ***

2. SATUAN/UNITS

barel/ <i>barrel</i>	: 158,99 liter/ <i>litres</i> = 1/6,2898 m ³
hektare (ha)/ <i>hectare (ha)</i>	: 10.000 m ²
kilometer (km)/ <i>kilometres (km)</i>	: 1.000 meter/ <i>meters (m)</i>
knot/ <i>knot</i>	: 1,8523 km/jam (<i>km/hour</i>)
kuintal/ <i>quintal</i>	: 100 kg
KWh	: 1.000 Watt <i>hour</i>
MWh	: 1.000 KWh
liter (untuk beras)/ <i>litre (for rice)</i>	: 0,80 kg
MMSCF	: 1/35,3 m ³
metrik ton (m.ton)/ <i>metric ton (m. ton)</i>	: 0,98421 long ton = 1.000 kg
ons/ <i>ounce</i>	: 28,31 gram/ <i>grams</i>
ton	: 1.000 kg

Satuan lain: buah, dus, butir, helai/lembar, kaleng, batang, pulsa, ton kilometer (ton-km), jam, menit, persen (%).

Other units: unit, pack, pieces, sheet, tin, pulse, ton-kilometres(ton-km), hour, minute, percent (%).

Perbedaan angka di belakang koma disebabkan oleh pembulatan angka.

The difference in decimal numbers is caused by rounding.

DAFTAR SINGKATAN/LIST OF ABBREVIATION

SI	: Stasiun Iklim/ <i>Climate Station</i>
SMPK	: Stasiun Meterologi Pertanian Khusus/ <i>Special Agricultural Meteorological Station</i>
t.t	: Tempat tidur/ <i>Bed</i>
BCG	: Bacillus Calmette Guerin
DPT	: Difteri, Pertusis, Tetanus/ <i>Diphtheria, Tetanus, and Pertussis</i>
TT	: Tetanus Toxoid
IOT	: Industri Obat Tradisional/ <i>Traditional Medicine Industry</i>
IKOT	: Industri Kecil Obat Tradisional/ <i>Traditional Medicine Small Industry</i>
Alkes	: Alat kesehatan/ <i>Health Kits</i>
PKRT	: Perbekalan Kesehatan Rumah tangga/ <i>Household Health Logistics</i>
Kompl	: Komplemen/ <i>Complement</i>
IRTP	: Industri Pangan Produksi Rumah Tangga/ <i>Foods Home Industry</i>
PBF	: Pedagang Besar Farmasi/ <i>Pharmacy Whole-seller</i>
GFK	: Gudang Farmasi Kab/Kota/Regency/ <i>Municipality Pharmacy Warehouse</i>
RB	: Rumah Bersalin/ <i>Delivery House</i>
Pustu	: Puskesmas pembantu/ <i>Auxiliary Public Health Center</i>
BP	: Balai Pengobatan/ <i>Polyclinic</i>
TPS	: Tempat Pembuangan Sampah Sementara / <i>landfill</i>
Jamkesmas	: Jaminan kesehatan masyarakat miskin/ <i>Poor public health insurance</i>
PJKMU	: Program Jaminan Kesehatan Masyarakat Umum/ <i>General Public Health Insurance Program</i>
SIUP	: Surat Ijin Usaha Perdagangan/ <i>Trading Permission Letter</i>
TDP	: Tanda Daftar Perusahaan/ <i>Company Registration Identity</i>
API	: Angka Pengenal Importir/ <i>Importer's Identity Number</i>

01

Geografi dan Iklim

<https://treggalekkab.bps.go.id>



PENJELASAN TEKNIS

1. Kecamatan Trenggalek merupakan kecamatan yang terletak di bagian timur dari wilayah Kabupaten Trenggalek, yang terletak pada 111°28' - 112°06' BT dan 7°56' - 8°31' LS.
2. Berdasarkan kondisi geografisnya, Kecamatan Trenggalek di sebelah utara berbatasan dengan Kecamatan Bendungan, di sebelah timur berbatasan dengan Kecamatan Pogalan, di sebelah Barat berbatasan dengan Kecamatan Karangn, dan disebelah selatan berbatasan dengan Kecamatan Gandusari.
3. Data cuaca dan curah hujan di Kecamatan Trenggalek menunjukkan pola musim penghujan dan musim kemarau setiap tahunnya.
4. Kecamatan Trenggalek mengalami musim kemarau pada bulan Mei-Agustus dan musim penghujan pada bulan September-April.

TECHNICAL NOTES

1. *Trenggalek District is a district located in the eastern part of Trenggalek Regency, which located at 111°28' - 112°06' East Longitude and 8° 8' 31" - 8° 23' 01" South Latitude.*
2. *Based on its geographical conditions, Trenggalek District borders Gandusari District to the north, Besuki District, Tulungagung Regency to the east, Munjungan District and Trenggalek District to the west, and the Indonesian Ocean to the south.*
3. *Weather and rainfall data in Trenggalek District show a pattern of rainy and dry seasons every year.*
4. *Trenggalek District experiences a dry season in May-August and a rainy season in September-April.*

ULASAN

Kecamatan Trenggalek memiliki luas sebesar 58,96 km². Kecamatan Trenggalek terdiri atas 13 desa. Desa terluas adalah Desa Sumberdadi yaitu sebesar 9,52 km² atau 16,15 persen dari luas Kecamatan Trenggalek.

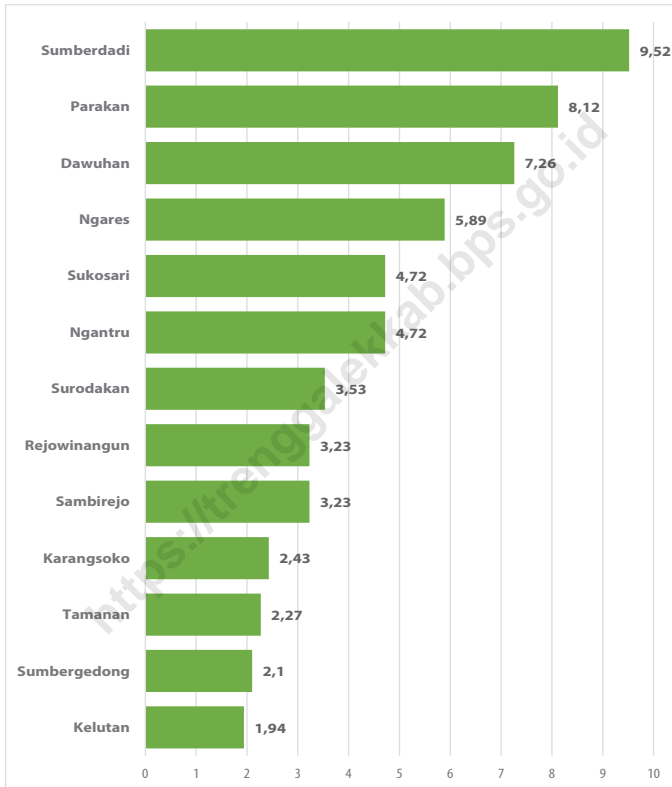
Jumlah rata-rata curah hujan Kecamatan Trenggalek tahun 2023 adalah 89 mm per bulan dan rata-rata Hari Hujan tiap bulan adalah 7 hari per bulan.

DESCRIPTION

Trenggalek District has an area of 58.96 km². Trenggalek District consists of 13 villages. The largest village is Sumberejo Village, which is 9.52 km² or 16.15 percent of the area of Trenggalek District.

The average rainfall in Trenggalek District in 2023 is 89 mm per month and the average number of rainy days per month is 7 days per month.

<https://trenggalekkab.go.id>

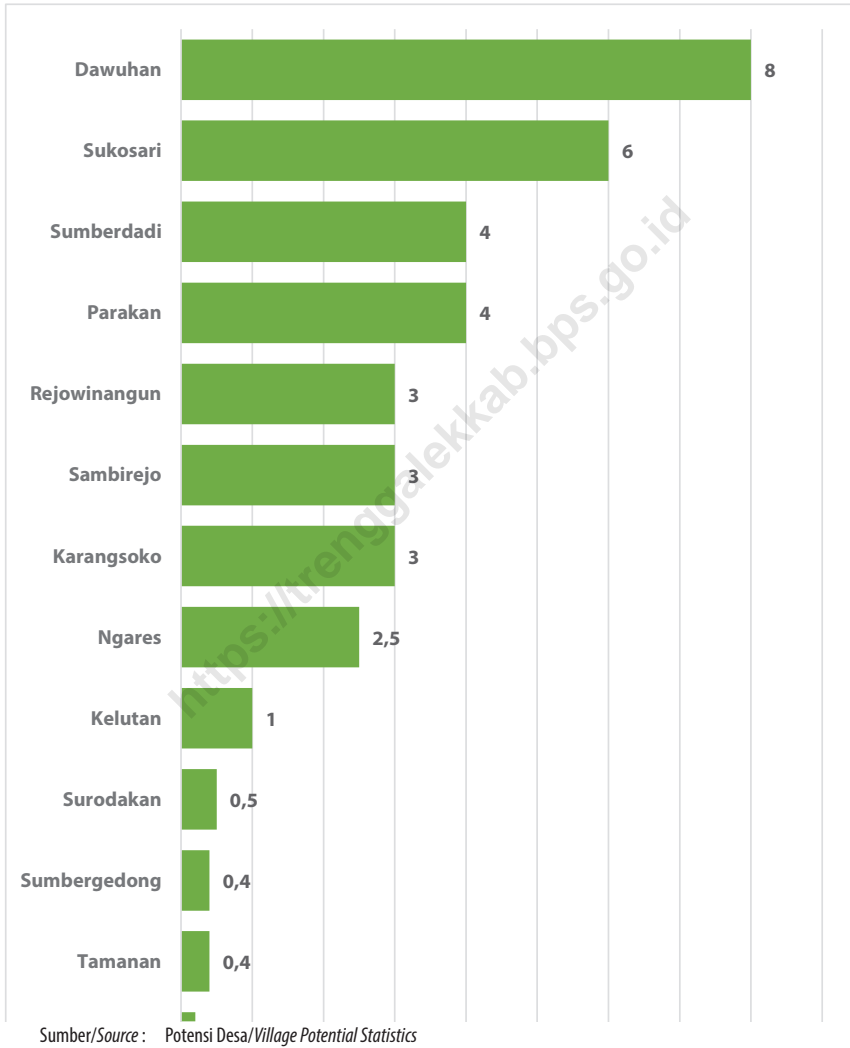


Sumber/Source : Kantor Desa/Village Office

Gambar
Figures

1.1

Luas Daerah menurut Desa/Kelurahan (%), 2023
Total Area by Village/Kelurahan (%), 2023



Gambar 1.2 Jarak dari Kantor Desa ke Kantor Kecamatan (km), 2023
Figures Distance from Village Office to District Office (km), 2023

Tabel
Table 1.1

Letak Geografis Kecamatan Trenggalek
Geographical Location of Trenggalek District

No Number	Bagian Part	Perbatasan dengan Border With
(1)	(2)	(3)
1	Bujur Timur/ <i>East Longitude</i>	111°28' - 112°06'
2	Lintang Selatan/ <i>South Latitude</i>	7°56' - 8°31'
3	Ketinggian dari Permukaan Laut (mdpl)/ <i>Height from Sea Level (masl)</i>	105

Sumber/*Source*: Koordinator Statistik Kecamatan (KSK) Kecamatan Trenggalek/*Trenggalek District Statistics Coordinator*

Tabel
Table 1.2

Batas Kecamatan Trenggalek
Trenggalek District Boundaries

No Number	Bagian Part	Perbatasan dengan Border With
(1)	(2)	(3)
1	Utara/ <i>North</i>	Kecamatan Bendungan
2	Timur laut/ <i>Northeast</i>	Kecamatan Gandusari/Kecamatan Pogalan
3	Timur/ <i>East</i>	Kecamatan Pogalan
4	Tenggara/ <i>Southeast</i>	Kecamatan Bendungan/Kecamatan Pogalan
5	Selatan/ <i>South</i>	Kecamatan Gandusari
6	Barat daya/ <i>Southwest</i>	Kecamatan Gandusari/Kecamatan Karanganyar
7	Barat/ <i>West</i>	Kecamatan Karanganyar
8	Barat laut/ <i>Northwest</i>	Kecamatan Bendungan/Kecamatan Karanganyar

Sumber/Source: Koordinator Statistik Kecamatan (KSK) Kecamatan Trenggalek/*Trenggalek District Statistics Coordinator*

Tabel 1.3
Table

**Letak Astronomis Kantor Desa dan Topografi Wilayah
Desa di Kecamatan Trenggalek**
*Astronomical Location of Village Office and Topography of
Village Area in Trenggalek District*

No Number	Desa Village	Koordinat Coordinate	
		Garis Lintang (LS) South Latitude	Garis Bujur (BT) East Longitude
(1)	(2)	(3)	(4)
1	Karangsoko	8.06783	111.70623
2	Sambirejo	8.07763	111.71674
3	Kelutan	8.35700	111.42170
4	Tamanan	8.05453	111.70467
5	Ngantru	8.05198	111.71376
6	Sumbergedong	8.03107	111.42149
7	Surodakan	8.04876	111.71367
8	Rejowinangun	8.04729	111.70913
9	Parakan	8.04152	111.73457
10	Ngares	8.31742	111.70451
11	Sumberdadi	8.10000	111.43160
12	Sukosari	8.11000	111.44115
13	Dawuhan	8.00769	111.73722

Lanjutan Tabel/*Continued Table* 1.3

No Number	Desa Village	Topografi Wilayah Area Topography
(1)	(2)	(6)
1	Karangsoko	Dataran/ <i>Land</i>
2	Sambirejo	Di Tepi/Sekitar Kawasan Hutan/ <i>Edge/Around Forest Area</i>
3	Kelutan	Di Tepi/Sekitar Kawasan Hutan/ <i>Edge/Around Forest Area</i>
4	Tamanan	Di Tepi/Sekitar Kawasan Hutan/ <i>Edge/Around Forest Area</i>
5	Ngantru	Di Tepi/Sekitar Kawasan Hutan/ <i>Edge/Around Forest Area</i>
6	Sumbergedong	Di Tepi/Sekitar Kawasan Hutan/ <i>Edge/Around Forest Area</i>
7	Surodakan	Di Tepi/Sekitar Kawasan Hutan/ <i>Edge/Around Forest Area</i>
8	Rejowinangun	Di Tepi/Sekitar Kawasan Hutan/ <i>Edge/Around Forest Area</i>
9	Parakan	Di Tepi/Sekitar Kawasan Hutan/ <i>Edge/Around Forest Area</i>
10	Ngares	Di Tepi/Sekitar Kawasan Hutan/ <i>Edge/Around Forest Area</i>
11	Sumberdadi	Di Tepi/ Sekitar Kawasan Hutan/ <i>Edge/Around Forest Area</i>
12	Sukosari	Di Tepi/Sekitar Kawasan Hutan/ <i>Edge/Around Forest Area</i>
13	Dawuhan	Di Tepi/Sekitar Kawasan Hutan/ <i>Edge/Around Forest Area</i>

Sumber/*Source*: Koordinator Statistik Kecamatan (KSK) Kecamatan Trenggalek/*Trenggalek District Statistics Coordinator*

Tabel
Table 1.4

Jarak dari Kantor Desa ke Kantor Kecamatan ke Kantor Kabupaten yang Membawahi di Kecamatan Trenggalek
Distance from Village Office to District Office to Regency Office in Charge in Trenggalek District

No Number	Desa Village	Kantor Kecamatan (km) District Office (km)	Kantor Kabupaten (km) Regency Office (km)
(1)	(2)	(3)	(4)
1	Karangsoko	3,00	3,03
2	Sambirejo	3,00	3,03
3	Kelutan	1,00	1,04
4	Tamanan	0,40	0,80
5	Ngantru	0,20	0,50
6	Sumbergedong	0,40	0,30
7	Surodakan	0,50	0,20
8	Rejowinangun	3,00	2,80
9	Parakan	4,00	3,80
10	Ngares	2,50	2,00
11	Sumberdadi	4,00	3,80
12	Sukosari	6,00	5,80
13	Dawuhan	8,00	7,80

Sumber/Source: Potensi Desa/Village Potential Statistics

Tabel
Table 1.5

**Nama Sungai dan Nama Gunung di Kecamatan
Trenggalek
River Names and Mountain Names in Trenggalek
District**

No Number	Desa Village	Nama Sungai Rivers Names	Nama Gunung Mountain Names
(1)	(2)	(3)	(4)
1	Karangsoko	Anak Sungai Cangkring	Gunung Orak - Arik
2	Sambirejo	Sungai Bagong, Sungai Ngasinan	Gunung Kebo
3	Kelutan	Sungai Ngasinan	-
4	Tamanan	Sungai Ngasinan, Sungai Bagong	-
5	Ngantru	Sungai Bagong	Gunung Pucung, Gunung Jaas
6	Sumbergedong	Sungai Darsiar	-
7	Surodakan	Sungai Bagong	-
8	Rejowinangun	Sungai Sukun, Sungai Ngasinan	-
9	Parakan	sungai Sukun	Gunung Kulon, Gunung Etan
10	Ngares	Sungai Temon, Sungai Gempleng, Sungai Cabean	-
11	Sumberdadi	Sungai Brangkal, Sungai Dunggong	-
12	Sukosari	Sungai Sukun, Sungai Cilik	-
13	Dawuhan	Sungai Sukun, Sungai Mangut	-

Sumber/Source: Pengamat Pengairan Kecamatan Trenggalek/Trenggalek District Irrigation Observer

Tabel 1.6
Table

Bahan Tambang/Galian di Kecamatan Trenggalek
Mining Materials/Excavation in Trenggalek District

No Number	Jenis Tambang Mine Type	Lokasi Location
(1)	(2)	(3)
1	Tanah Liat/ <i>Clay</i>	-
2	Pasir/ <i>Sand</i>	Ngantru
3	Batu Gunung dan Batu Belah/ <i>Mountain Rock and Split Stone</i>	-
4	Tanah Kaolin/ <i>Kaolin Soil</i>	-

Sumber/*Source*: Dinas Lingkungan Hidup, Pertambangan, dan Energi/*Environmental, Mining, and Energy Department*

Tabel
Table 1.7

Keadaan Geologi Kecamatan Trenggalek
Geological Condition of Trenggalek District

No Number	Jenis Tanah Soil Type	Persentase (%) Percentage (%)
(1)	(2)	(3)
1
2
3
4

Catatan/Note: Data tidak tersedia/*Data unavailable*

Tabel 1.8
Table

Jenis Tanah Menurut Bagian di Kecamatan Trenggalek
Soil Types by Section in Trenggalek District

No Number	Bagian Part	Jenis Tanah Type of Soil
(1)	(2)	(3)
1
2
3
4

Catatan/Note: Data tidak tersedia/*Data unavailable*

Tabel 1.9 Luas Lahan Berdasarkan Jenis penggunaan (Ha) di Kecamatan Trenggalek
Table 1.9 Land Area Based on Type of Use (Ha) in Trenggalek District

No Number	Penggunaan Use	2019	2020	2021	2022	2023
(1)	(2)	(3)	(4)	(5)	(6)	(7)
1	Tanah Sawah Rice Field
	Irigasi Teknis <i>Technical Irrigation</i>
	Irigasi 1/2 Teknis <i>1/2 Technical Irrigation</i>
	Irigasi Sederhana <i>Simple Irrigation</i>
	Irigasi Desa/Non PU <i>Village Irrigation/Non PU</i>
	Tadah Hujan <i>Rainfed</i>
2	Lahan Kering Dry Land
	Pekarangan <i>Yard</i>
	Tegal/Kebun <i>Field/Garden</i>
	Hutan Rakyat <i>Community Forest</i>
	Hutan Negara <i>State Forest</i>
3	Lainnya Others
	Tambak <i>Pond</i>
	Perkebunan <i>Plantation</i>
	Lainnya <i>Others</i>
	Jumlah/Total

Catatan/Note: Data tidak tersedia/Data unavailable

Tabel 1.10
Table

**Jumlah Hari Hujan dan Curah Hujan di Kecamatan
Trenggalek, 2023**
**Number of Rainy Days and Rainfall in Trenggalek District,
2023**

No Number	Bulan Month	Hari Hujan Rainy Days	Curah Hujan Rainfall	Hujan Maksimum Maximum Rain	Rata-rata Curah Hujan Average Rainfall
(1)	(2)	(3)	(4)	(5)	(6)
1	Januari/January	15	153	54	10
2	Februari/February	11	132	41	12
3	Maret/March	9	149	28	17
4	April/April	11	98	72	9
5	Mei/May	6	123	25	21
6	Juni/June	7	89	76	13
7	Juli/July	3	18	10	6
8	Agustus/August	2	24	18	12
9	September/September	-	-	-	-
10	Oktober/October	-	-	-	-
11	November/November	-	-	-	-
12	Desember/December	2	12	58	6

Sumber/Source: Pengamat Pengairan Kecamatan Trenggalek/Trenggalek District Irrigation Observer

Tabel 1.11
Table

**Ketinggian dari Permukaan Laut per Desa di Kecamatan
Trenngalek**
Height from Sea Level per Village in Trenngalek District

No Number	Desa Village	Ketinggian (m) Height (m)
(1)	(2)	(3)
1	Karangsoko	118
2	Sambirejo	111
3	Kelutan	109
4	Tamanan	114
5	Ngantru	112
6	Sumbergedong	112
7	Surodakan	113
8	Rejowinangun	114
9	Parakan	122
10	Ngares	132
11	Sumberdadi	132
12	Sukosari	124
13	Dawuhan	144

Catatan/Note: Diukur dari Kantor Pemerintah setempat (Balai Desa)/Measured from the local Government Office (Village Hall)

Sumber/Source: Pengamat Pengairan Kecamatan Trenngalek/Trenngalek District Irrigation Observer

Tabel 1.12
Table

Rata-Rata Kedalaman Sumber Air Tanah (Sumur) per Desa di Kecamatan Trenggalek
Average Depth of Ground Water Sources (Wells) per Village in Trenggalek District

No Number	Desa Village	Kedalaman (m) Depth (m)
(1)	(2)	(3)
1	Karangsoko	7
2	Sambirejo	6
3	Kelutan	5
4	Tamanan	6
5	Ngantru	6
6	Sumbergedong	5
7	Surodakan	5
8	Rejowinangun	12
9	Parakan	10
10	Ngares	8
11	Sumberdadi	8
12	Sukosari	4
13	Dawuhan	15

Sumber/Source: BKOordinator Statistik Kecamatan (KSK) Kecamatan Trenggalek/Trenggalek District Statistics Coordinator

Tabel 1.13 Banyaknya Sumber Air Menurut Penggunaan di Kecamatan Trenggalek, 2023
Number of Water Sources According to Use in Trenggalek District, 2023

No Number	Desa Village	Irigasi Irrigation	Irigasi dan Air Minum Irrigation and Drinking Water	Jumlah Total
(1)	(2)	(3)	(4)	(5)
1	Karangsoko	-	-	-
2	Sambirejo	-	-	-
3	Kelutan	-	-	-
4	Tamanan	-	-	-
5	Ngantru	-	-	-
6	Sumbergedong	-	-	-
7	Surodakan	1	-	1
8	Rejowinangun	1	-	1
9	Parakan	2	-	2
10	Ngares	5	-	5
11	Sumberdadi	11	-	11
12	Sukosari	2	-	2
13	Dawuhan	1	-	1
Kecamatan Trenggalek		1	-	1

Sumber/Source: Pengamat Pengairan Kecamatan Trenggalek/Trenggalek District Irrigation Observer

Tabel
Table 1.14

**Luas Wilayah Menurut Desa di Kecamatan Trenggalek,
2023**
Area by Viillage in Trenggalek District, 2023

No Number	Desa Village	Luas (km ²) Area (km ²)	Persentase Percentage
(1)	(2)	(3)	(4)
1	Karangsoko	2,43	4,12
2	Sambirejo	3,23	5,48
3	Kelutan	1,94	3,29
4	Tamanan	2,27	3,85
5	Ngantru	4,72	8,01
6	Sumbergedong	2,10	3,56
7	Surodakan	3,53	5,99
8	Rejowinangun	3,23	5,48
9	Parakan	8,12	13,77
10	Ngares	5,89	9,99
11	Sumberdadi	9,52	16,15
12	Sukosari	4,72	8,01
13	Dawuhan	7,26	12,31
Kecamatan Trenggalek		58,96	100

Sumber/Source: Kantor Desa/Village Office

02

Pemerintahan

<https://trenggalekkab.bpk.go.id>



PENJELASAN TEKNIS

1. Pemerintahan adalah suatu sistem yang mengatur segala kegiatan masyarakat dalam suatu daerah/wilayah/negara yang meliputi segala aspek kehidupan berdasarkan norma-norma tertentu.
2. Kecamatan Trenggalek sebagai salahsatukecamatan di Kabupaten Trenggalek mempunyai sistem pemerintahan yang sama dengan kecamatan-kecamatan lain. Unit pemerintahan di bawah kecamatan secara langsung adalah desa. Masing-masing desa terbagi atas dusun/ lingkungan, rukun kampung dan rukun tetangga (RT).
3. Berdasarkan perkembangan desa, setiap desa dapat dikelompokkan menjadi tingkat, yaitu Desa Swadaya, Desa Swakarya dan Desa Swasembada.
4. Desa adalah desa dan desa adat atau yang disebut dengan nama lain, selanjutnya disebut Desa adalah kesatuan masyarakat hukum yang memiliki batas wilayah yang berwenang untuk mengatur dan mengurus urusan pemerintahan, kepentingan masyarakat setempat berdasarkan prakarsa masyarakat, hak asal usul, dan/atau hak tradisional yang diakui dan dihormati dalam

TECHNICAL NOTES

1. *Governance is a system which arranges all activities in community in region/area/country which covers all the side of live based on certain norms.*
2. *Trenggalek District as one of the districts in Trenggalek Regency has the same government system with the other districts. Government unit under the district is the village. Each village is divided into dusun/ lingkungan, rukun kampung and rukun tetangga (RT).*
3. *Based on the development of village, each village can be categorized into three level, they are Swadaya village, Swakarsa village and Swasembada village.*
4. *Village is village and custom village or that is called by other terms, hereinafter referred to as the village is the unity of the legal community who have territorial boundaries that are authorized to regulate and manage government affairs, the interest of local communities community initiatives, the origin and local customs that are acknowledged and respected within the unitary System of*

sistem Pemerintahan Negara Kesatuan Republik Indonesia (Undang-Undang Nomor 6 Tahun 2014 tentang Desa).

Government Republic of Indonesia (Law No. 6 Year 2014 about Village).

5. Kelurahan adalah suatu wilayah yang dipimpin oleh seorang Lurah sebagai perangkat daerah kabupaten dan atau daerah kota di bawah kecamatan (Undang-Undang No. 32 Tahun 2004 tentang Pemerintahan Daerah).
5. *Special village is an area that is led by a special village head (lurah) as an apparatus of regency and or municipality under the district (Law No. 32/2004 about Local Governmental).*

<https://trenggalekkab.bps.go.id/>

ULASAN

Kecamatan Trenggalek dengan luas wilayah seluas 61,16 km². Dibagi habis menjadi 13 desa, 72 Rukun Warga (RW) dan 244 Rukun Tetangga (RT).

Jumlah perangkat desa di Kecamatan Trenggalek mencapai 127 orang, dengan luas lahan bengkok perangkat desa sebesar 145,82 hektar. Desa Karangsoke memiliki lahan bengkok terbesar, yaitu seluas 37,3 hektar.

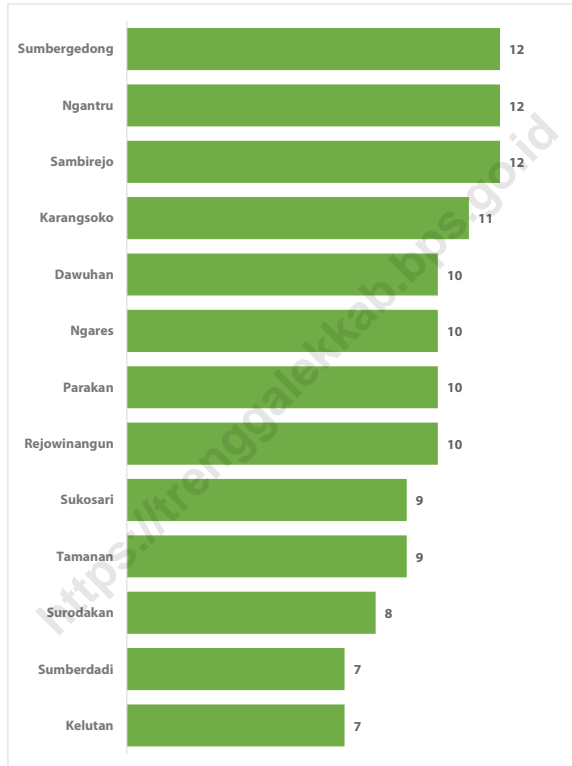
Jumlah anggota Perlindungan Masyarakat (Linmas) di Kecamatan Trenggalek adalah 429 orang. Desa Dawuhan memiliki anggota Linmas terbanyak, yaitu sebanyak 60 orang.

DESCRIPTION

Trenggalek District with an area of 61,16 km². It is divided into 13 villages, 72 rukun warga (RW) and 244 rukun tetangga (RT).

The number of village apparatus in Trenggalek District totals 127 people, with a total land area of 145,82 hectares allocated for village apparatus. Karangsoke Village has the largest bengkok area, measuring 37,3 hectares.

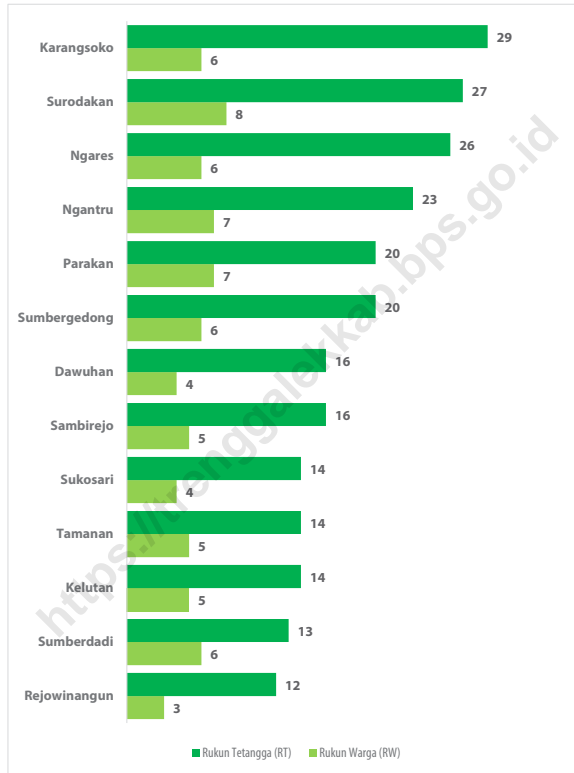
The number of Community Protection (Linmas) members in Trenggalek District is 429. Dawuhan Village has the most Linmas members, with 60 people.



Sumber/Source : Kantor Desa/Village Offices

Gambar 2.1
Figures

Jumlah Perangkat Desa di Kecamatan Trenggalek, 2023
Number of Village Apparatus in Trenggalek District, 2023



Sumber/Source : Kantor Desa/Village Offices

Gambar 2.2
Figures

Jumlah Rukun Tetangga (RT) dan Rukun Warga (RW) di Kecamatan Trenggalek, 2023
Number of Rukun Tetangga (RT) dan Rukun Warga (RW) in Trenggalek District, 2023

2.1 WILAYAH ADMINISTRATIF ADMINISTRATIVE AREA

Tabel
Table 2.1.1

Jumlah Dusun, Rukun Warga (RW) dan Rukun Tetangga (RT) Menurut Desa/Kelurahan di Kecamatan Trenggalek, 2023
Number of Hamlet, Rukun Warga (RW) and Rukun Tetangga (RT) by Villages/Kelurahan in Trenggalek District, 2023

No Number	Desa/Kelurahan Village/Kelurahan	Dusun	Rukun Warga (RW)	Rukun Tetangga (RT)
(1)	(2)	(3)	(4)	(5)
1	Karangsoko	4	6	29
2	Sambirejo	2	5	16
3	Kelutan	2	5	14
4	Tamanan	3	5	14
5	Ngantru	4	7	23
6	Sumbergedong	3	6	20
7	Surodakan	3	8	27
8	Rejowinangun	2	3	12
9	Parakan	2	7	20
10	Ngares	2	6	26
11	Sumberdadi	2	6	13
12	Sukosari	2	4	14
13	Dawuhan	2	4	16
Kecamatan Trenggalek		33	72	244

Sumber/Source: Kantor Desa/Village Offices

2.2 SUMBER DAYA MANUSIA HUMAN RESOURCES

Tabel 2.2.1 Jumlah Perangkat Desa di Kecamatan Trenggalek, 2023
Table Number of Village Apparatus in Trenggalek District, 2023

No Number	Desa/Kelurahan Village/Kelurahan	Perangkat Desa Village Apparatus
(1)	(2)	(3)
1	Karangsoko	11
2	Sambirejo	12
3	Kelutan	7
4	Tamanan	9
5	Ngantru	12
6	Sumbergedong	12
7	Surodakan	8
8	Rejowinangun	10
9	Parakan	10
10	Ngares	10
11	Sumberdadi	7
12	Sukosari	9
13	Dawuhan	10
Kecamatan Trenggalek		127

Sumber/Source: Kantor Desa/Village Offices

Tabel 2.2.2 Jumlah Perangkat Desa Menurut Jabatan per Desa di Kecamatan Trenggalek, 2023
Table *Number of Village Apparatus by Position per Village in Trenggalek District, 2023*

No Number	Desa/Kelurahan Village/Kelurahan	Kepala Desa Head of Village	Sekretaris Desa Village Secretary	Kepala Dusun Head of Hamlet
(1)	(2)	(3)	(4)	(5)
1	Karangsoko	1	1	4
2	Sambirejo	1	1	2
3	Kelutan	1	-	-
4	Tamanan	1	1	-
5	Ngantru	1	1	-
6	Sumbergedong	1	1	-
7	Surodakan	1	1	-
8	Rejowinangun	1	1	2
9	Parakan	1	1	2
10	Ngares	1	1	2
11	Sumberdadi	1	1	-
12	Sukosari	1	1	1
13	Dawuhan	1	1	2
Kecamatan Trenggalek		13	12	15

Sumber/Source: Kantor Desa/Village Offices

Lanjutan Tabel/*Continued Table 2.2.2*

No Number	Desa/ Kelurahan Village/ Kelurahan	Kelembagaan Masyarakat Community Institutions	Kepala Seksi Head of Section		Pelayanan Service
			Pemberdayaan Masyarakat Sarana dan Prasarana Community Empowerment Facilities and Infrastructure	Pemerintahan Trantibun dan Pelayanan Umum Government Peace and Order and Public Services	
(1)	(2)	(6)	(7)	(8)	
1	Karangsoko				1
2	Sambirejo				1
3	Kelutan	1	1		
4	Tamanan	1	1	1	
5	Ngantru	1	1	1	
6	Sumbergedong	1	1	1	
7	Surodakan	1	1	1	
8	Rejowinangun				
9	Parakan				1
10	Ngares				1
11	Sumberdadi				1
12	Sukosari				1
13	Dawuhan				1
Kecamatan Trenggalek		5	5	4	7

Sumber/Source: Kantor Desa/Village Offices

Lanjutan Tabel/Continued Table 2.2.2

No Number	Desa/ Kelurahan Village/ Kelurahan	Kepala Urusan Head of Affairs			
		Pemerintahan Finance	Kesejahteraan Welfare	Pembangunan Development	Perencanaan Planning
(1)	(2)	(6)	(7)	(8)	(9)
1	Karangsoko	1	1		1
2	Sambirejo	1	1	1	1
3	Kelutan				
4	Tamanan				
5	Ngantru				
6	Sumbergedong				
7	Surodakan				
8	Rejowinangun	1	1	1	1
9	Parakan	1	1		1
10	Ngares	1	1		1
11	Sumberdadi	1	1	-	-
12	Sukosari	1	1	0	1
13	Dawuhan	1	1		1
Kecamatan Trenggalek		8	8	2	7

Sumber/Source: Kantor Desa/Village Offices

Lanjutan Tabel/Continued Table 2.2.2

No Number	Desa/ Kelurahan Village/ Kelurahan	Kepala Urusan Head of Affairs		Staf Staff	Tenaga Honorer/ Lainnya Honorer/Other
		Keuangan Finance	Tata Usaha dan Umum Administration and General		
(1)	(2)	(10)	(11)	(12)	
1	Karangsoko	1	-	-	-
2	Sambirejo	1	1		1
3	Kelutan	-	-	4	-
4	Tamanan	-	-	4	-
5	Ngantru	-	-	4	3
6	Sumbergedong	-	-	2	5
7	Surodakan	-	-	3	-
8	Rejowinangun	1	1	-	-
9	Parakan	1	1	-	-
10	Ngares	1	1	-	-
11	Sumberdadi	1	1	-	-
12	Sukosari	1	1	-	-
13	Dawuhan	1	1	-	-
Kecamatan Trenggalek		8	7	17	9

Sumber/Source: Kantor Desa/Village Offices

Tabel
Table 2.2.3

Luas Bengkok Pamong/Perangkat Desa Menurut Desa dan Jenis Tanah di Kecamatan Trenggalek, 2023
Area of Bengkok Pamong/Village Apparatus by Village and Land Type in Trenggalek District, 2023

No Number	Desa/Kelurahan Village/Kelurahan	Luas Bengkok (ha) Area of Bengkok (ha)		Jumlah Total
		Tanah Sawah Paddy Land	Tanah Kering Dry Land	
(1)	(2)	(3)	(4)	(5)
1	Karangsono	33,3	4,0	37,3
2	Sambirejo	12,3	2,0	14,3
3	Kelutan	-	-	-
4	Tamanan	-	-	-
5	Ngantru	-	-	-
6	Sumbergedong	-	-	-
7	Surodakan	-	-	-
8	Rejowinangun	31,0	-	31,0
9	Parakan	18,5	-	18,5
10	Ngares	1,8	7,7	9,5
11	Sumberdadi	1,0	11,2	12,3
12	Sukosari	13,0	-	13,0
13	Dawuhan	10,1	-	10,1
Kecamatan Trenggalek		120,91	24,91	145,82

Sumber/Source: Kantor Desa/Village Offices

Tabel 2.2.4 **Potensi Rakyat Terlatih Menurut Latihan Dasar di Kecamatan Trenggalek, 2023**
Table **Potential of Trained People by Basic Training in Trenggalek District, 2023**

No Number	Desa/Kelurahan Village/Kelurahan	Linmas	Kamra	Wanra	Jumlah Total
(1)	(2)	(3)	(4)	(5)	(6)
1	Karangsoko	42	-	-	42
2	Sambirejo	31	-	-	31
3	Kelutan	32	-	-	32
4	Tamanan	32	-	-	32
5	Ngantru	32	-	-	32
6	Sumbergedong	40	-	-	40
7	Surodakan	46	-	-	46
8	Rejowinangun	31	-	-	31
9	Parakan	45	-	-	45
10	Ngares	35	-	-	35
11	Sumberdadi	15	-	-	15
12	Sukosari	30	-	-	30
13	Dawuhan	60	-	-	60
Kecamatan Trenggalek		471	-	-	471

Sumber/Source: Kantor Kec. Trenggalek Bagian Kamtib/Trenggalek District Office Security and Order Section

Tabel 2.2.5
Table

**Potensi Linmas per Desa Menurut Pendidikan di
Kecamatan Trenggalek, 2023**
*Potential of Linmas per Village by Education in Trenggalek
District, 2023*

No Number	Desa/Kelurahan Village/Kelurahan	Potensi Linmas	Pendidikan		Latihan Dasar	Belum Terlatih
			Latihan Penanggulangan Bencana			
			Suskalak			
(1)	(2)	(3)	(4)	(5)	(6)	(7)
1	Karangsoko	42	-	1	-	41
2	Sambirejo	31	-	5	-	26
3	Kelutan	32	-	-	-	32
4	Tamanan	32	32	-	32	-
5	Ngantru	32	4	2	32	-
6	Sumbergedong	40	40	40	40	-
7	Surodakan	46	-	-	46	-
8	Rejowinangun	31	5	1	30	-
9	Parakan	45	5	5	7	-
10	Ngares	35	-	1	2	-
11	Sumberdadi	15	-	-	-	15
12	Sukosari	30	-	2	30	-
13	Dawuhan	60	5	3	30	-
Kecamatan Trenggalek		471	91	60	249	114

Sumber/Source: Kantor Kec. Trenggalek Bagian Kamtib/Trenggalek District Office Security and Order Section

Tabel 2.2.6 Perangkat Desa Menurut Pendidikan yang di Tamatkan di Kecamatan Trenggalek, 2023
Table Village Apparatus by Education Completed in Trenggalek District, 2023

No Number	Desa/Kelurahan Village/Kelurahan	SD Elementary School	SLTP Junior High School	SLTA Senior High School	Diploma Diploma	Sarjana Bachelor
(1)	(2)	(3)	(4)	(5)	(6)	(7)
1	Karangsoko
2	Sambirejo
3	Kelutan
4	Tamanan
5	Ngantru
6	Sumbergedong
7	Surodakan
8	Rejowinangun
9	Parakan
10	Ngares
11	Sumberdadi
12	Sukosari
13	Dawuhan
Kecamatan Trenggalek	

Catatan/Note: Data tidak tersedia/Data is unavailable

Sumber/Source: ...

Tabel
Table 2.2.7

Jumlah Anggota Badan Permusyawaratan Desa (BPD) dan Lembaga Pemberdayaan Masyarakat (LPM) Menurut Desa di Kecamatan Trenggalek, 2023
Number of Members of Village Consultative Body (BPD) and Community Empowerment Organization (LPM) by Village in Trenggalek District, 2023

No Number	Desa/Kelurahan Village/Kelurahan	Jumlah Anggota BPD Number of BPD Members	Jumlah Anggota LPM Number of LPM Members
(1)	(2)	(3)	(4)
1	Karangsoko
2	Sambirejo
3	Kelutan
4	Tamanan
5	Ngantru
6	Sumbergedong
7	Surodakan
8	Rejowinangun
9	Parakan
10	Ngares
11	Sumberdadi
12	Sukosari
13	Dawuhan
Kecamatan Trenggalek	

Catatan/Note: Data tidak tersedia/*Data is unavailable*

Sumber/Source: ...

Tabel 2.2.8 Jumlah Anggota TP PKK Desa Menurut Desa di Kecamatan Trenggalek, 2023
Table Number of TP PKK Village Members by Village in Trenggalek District, 2023

No Number	Desa/Kelurahan Village/Kelurahan	Jumlah Anggota Number of Members
(1)	(2)	(3)
1	Karangsoko	...
2	Sambirejo	...
3	Kelutan	...
4	Tamanan	...
5	Ngantru	...
6	Sumbergedong	...
7	Surodakan	...
8	Rejowinangun	...
9	Parakan	...
10	Ngares	...
11	Sumberdadi	...
12	Sukosari	...
13	Dawuhan	...
Kecamatan Trenggalek		...

Catatan/Note: Data tidak tersedia/*Data is unavailable*

Sumber/Source: ...

Tabel 2.2.9
Table

**Jumlah Pengurus Lembaga Kemasyarakatan Desa/
Kelurahan (LPMD/LPMK) Menurut Kelurahan di
Kecamatan Trenggalek, 2023**
*Number of Village/Kelurahan Community Organization
(LPMD/LPMK) Managers by Village in Kecamatan Suruh,
2023*

No Number	Desa/Kelurahan Village/Kelurahan	Jumlah Pengurus Number of Managers		
		Laki-laki Male	Perempuan Female	Jumlah Total
(1)	(2)	(3)	(4)	(5)
1	Karangsoko
2	Sambirejo
3	Kelutan
4	Tamanan
5	Ngantru
6	Sumbergedong
7	Surodakan
8	Rejowinangun
9	Parakan
10	Ngares
11	Sumberdadi
12	Sukosari
13	Dawuhan
Kecamatan Trenggalek	

Catatan/Note: Data tidak tersedia/Data is unavailable

Sumber/Source: Kec. Trenggalek/Trenggalek District

2.3 PEMILIHAN UMUM GENERAL ELECTIONS

Tabel 2.3.1 Jumlah Suara yang Sah Pemilu Legislatif 2019 Anggota DPRD Kab. Trenggalek, Dirinci Menurut Desa di Kecamatan Trenggalek
Number of Valid Votes in the 2019 Legislative Elections for Members of the Trenggalek Regency DPRD, Detailed by Village in Trenggalek District

No Number	Desa/Kelurahan Village/Kelurahan	NASDEM	PKB	PKS	PDI P	GOLKAR	GARUDA
(1)	(2)	(3)	(4)	(5)	(6)	(7)	(8)
1	Karangsoko	20	1	431	667	20	2
2	Sambirejo	14	316	1.532	682	14	4
3	Kelutan	43	724	356	396	43	3
4	Tamanan	18	621	198	472	18	3
5	Ngantru	3	512	345	917	3	0
6	Sumbergedong	19	854	365	418	19	2
7	Surodakan	12	276	238	362	12	3
8	Rejowinangun	15	572	362	354	15	2
9	Parakan	15	250	334	306	15	1
10	Ngares	8	199	91	725	8	0
11	Sumberdadi	60	482	432	801	60	5
12	Sukosari	21	327	630	912	21	7
13	Dawuhan	19	446	397	667	19	2
Kecamatan Trenggalek		267	5.580	5.711	7.679	267	34

Sumber/Source: PPK Kec. Trenggalek/PPK Trenggalek District

Lanjutan Tabel/Continued Table 2.3.1

No Number	Desa/Kelurahan Village/Kelurahan	DEMOKRAT	PAN	PPP	HANURA	Partai Berkarya
(1)	(2)	(9)	(10)	(11)	(12)	(13)
1	Karangsoko	334	152	27	11	15
2	Sambirejo	312	376	24	19	9
3	Kelutan	571	148	28	4	18
4	Tamanan	774	147	33	176	12
5	Ngantru	374	41	26	34	7
6	Sumbergedong	546	158	34	96	12
7	Surodakan	267	79	20	113	13
8	Rejowinangun	178	83	19	16	14
9	Parakan	190	52	16	14	5
10	Ngares	230	196	9	13	9
11	Sumberdadi	874	203	28	40	18
12	Sukosari	1.360	235	32	139	35
13	Dawuhan	301	187	18	9	20
Kecamatan Trenggalek		6.311	2.057	314	684	187

Sumber/Source: PPK Kec. Trenggalek/PPK Trenggalek District

Lanjutan Tabel/Continued Table 2.3.1

No Number	Desa/Kelurahan Village/Kelurahan	PKPI	PERINDO	PSI	GERINDRA	PBB
(1)	(2)	(14)	(15)	(16)	(17)	(18)
1	Ngadimulyo	4	11	6	110	-
2	Karangrejo	-	16	44	319	2
3	Senden	1	15	33	129	8
4	Sugihan	-	16	40	100	3
5	Bendoagung	-	8	9	79	1
6	Bogoran	1	20	3	282	2
7	Timahan	1	6	7	64	2
8		2	11	7	64	-
9		2	5	7	73	2
10		1	3	3	28	1
11		1	39	30	195	4
12		1	8	27	161	-
13		1	13	11	102	2
Kecamatan Trenggalek		15	171	227	1.706	27

Sumber/Source: PPK Kec. Trenggalek/PPK Trenggalek District

Tabel
Table 2.3.2

**Jumlah Suara yang Sah Pemilu Presiden 2019 Dirinci
Menurut Desa di Kecamatan Trenggalek
Number of Valid Votes for the 2019 Presidential Election
Detailed by Village in Trenggalek District**

No Number	Desa/Kelurahan Village/Kelurahan	(01) Ir. H Joko Widodo - Prof. Dr. (HC) KH. Ma'ruf Amin	(02) H. Prabowo Subianto - H. Sandiaga Salahudin Uno
(1)	(2)	(3)	(4)
1	Karangsoko	1	1.556
2	Sambirejo	1.638	623
3	Kelutan	2.050	872
4	Tamanan	1.800	1.256
5	Ngantru	2.383	1.278
6	Sumbergedong	2.554	1.657
7	Surodakan	2.781	1.909
8	Rejowinangun	1.224	664
9	Parakan	2.423	877
10	Ngares	2.069	999
11	Sumberdadi	1.705	234
12	Sukosari	1.238	615
13	Dawuhan	2.221	816
Kecamatan Trenggalek		24.087	13.356

Sumber/Source: PPK Kec. Trenggalek/PPK Trenggalek District

Tabel 2.3.3 Jumlah Suara yang Sah Pemilu Gubernur dan Wakil Gubernur Tahun 2018 Dirinci Menurut Desa di Kecamatan Trenggalek
Table *Number of Valid Votes for the 2018 Governor and Vice Governor Elections Detailed by Village in Trenggalek District*

No Number	Desa/Kelurahan Village/Kelurahan	Khofifah Indar P - Emil Dardak	Saifullah Yusuf - Puti Guntur Soekarno
(1)	(2)	(3)	(4)
1	Karangsoko
2	Sambirejo
3	Kelutan
4	Tamanan
5	Ngantru
6	Sumbergedong
7	Surodakan
8	Rejowinangun
9	Parakan
10	Ngares
11	Sumberdadi
12	Sukosari
13	Dawuhan
Kecamatan Trenggalek	

Catatan/Note: Data tidak tersedia/Data is unavailable

Sumber/Source: ...

Tabel 2.3.4
Table

Jumlah Perolehan Suara Pasangan Calon dalam Pemilu Bupati dan Wakil Bupati Trenggalek Tahun 2020 di Kecamatan Trenggalek
Number of Vote Acquisition of Candidate Pairs in the Election of Regent and Deputy Regent of Trenggalek in 2020 in Trenggalek District

No Number	Desa/Kelurahan Village/Kelurahan	Ir.Alfan Rianto, M.Tech-Zaenal Fanani S.ST., M.MT.	Mochamad Nur Arifin-Syah Muhamad Natanegara
(1)	(2)	(3)	(4)
1	Karangsoko	1.487	2.487
2	Sambirejo	581	1.316
3	Kelutan	1.143	1.477
4	Tamanan	911	1.841
5	Ngantru	1.289	1.880
6	Sumbergedong	1.507	2.079
7	Surodakan	1.557	2.388
8	Rejowinangun	697	938
9	Parakan	1.360	1.610
10	Ngares	1.100	1.394
11	Sumberdadi	421	1.108
12	Sukosari	526	1.250
13	Dawuhan	979	1.733
Kecamatan Trenggalek		13.558	21.501

Sumber/Source: KPU Kabupaten Trenggalek/KPU Trenggalek Regency

Tabel 2.3.5 Jumlah Suara Pemilu Legislatif 2019 Dirinci Menurut Partai di Kecamatan Trenggalek
Table *Number of Votes for the 2019 Legislative Elections Detailed by Party in Trenggalek District*

No Number	Nama Partai Party Name	DPR. RI	DPRD. I	DPRD. II
(1)	(2)	(3)	(4)	(5)
1	PKB	4.803	5.699	6.093
2	Gerindra	2.074	2.763	1.706
3	PDIP	7.774	7.408	6.484
4	Golkar	4.096	4.431	7.679
5	NasDem	645	524	267
6	Garuda	96	123	34
7	Berkarya	659	478	187
8	PKS	2.369	2.285	5711
9	Perindo	631	463	171
10	PPP	383	298	314
11	PSI	355	349	227
12	PAN	1115	1712	2057
13	Hanura	104	122	684
14	Demokrat	7497	3986	6311
15	PBB	51	46	27
16	PKPI	45	44	15
Jumlah/Total		32.697	30.731	37.967

Sumber/Source: PPK Kec. Trenggalek/PPK Trenggalek District

Tabel
Table 2.3.6

Jumlah Pemilih Terdaftar dan Suara yang Masuk Pemilu Bupati dan Wakil Bupati Kabupaten Trenggalek 2020 Menurut Desa di Kecamatan Trenggalek
Number of Registered Voters and Votes Cast for the 2020 Regent and Vice Regent Elections in Trenggalek Regency by Village in Trenggalek District

No Number	Desa/Kelurahan Village/Kelurahan	Pemilih Terdaftar Registered Voters	Jumlah Suara yang Masuk Number of Votes Cast	Persentase Percentage	Jumlah TPS Total TPS
(1)	(2)	(3)	(4)	(5)	(6)
1	Karangsoko	5.761	3.974	0,69	23
2	Sambirejo	2.785	2.011	0,72	11
3	Kelutan	3.543	2.705	0,76	15
4	Tamanan	3.819	2.880	0,75	16
5	Ngantru	4.520	3.294	0,73	18
6	Sumbergedong	5.187	3.769	0,73	20
7	Surodakan	5.689	4.142	0,73	23
8	Rejowinangun	2.378	1.706	0,72	10
9	Parakan	4.307	3.081	0,72	17
10	Ngares	3.515	2.599	0,74	15
11	Sumberdadi	2.707	1.599	0,59	11
12	Sukosari	2.423	1.828	0,75	10
13	Dawuhan	3.988	2.773	0,70	17
Kecamatan Trenggalek		50.622	36.361	0,72	206

Sumber/Source: PPK Kec. Trenggalek/PPK Trenggalek District

Tabel 2.3.7 Jumlah Pemilih Terdaftar dan Suara yang Masuk Pemilu Gubernur dan Wakil Gubernur Tahun 2018 Dirinci Menurut Desa di Kecamatan Trenggalek
Number of Registered Voters and Votes Entered in the 2018 Governor and Deputy Governor Elections Detailed by Village in Trenggalek District

No Number	Desa/Kelurahan Village/Kelurahan	Pemilih Terdaftar Registered Voters	Jumlah Suara yang Masuk Number of Votes Cast	Persentase Percentage	Jumlah TPS Total TPS
(1)	(2)	(3)	(4)	(5)	(6)
1	Karangsoko
2	Sambirejo
3	Kelutan
4	Tamanan
5	Ngantru
6	Sumbergedong
7	Surodakan
8	Rejowinangun
9	Parakan
10	Ngares
11	Sumberdadi
12	Sukosari
13	Dawuhan
Kecamatan Trenggalek	

Catatan/Note: Data tidak tersedia/Data is unavailable

Sumber/Source: ...

Tabel
Table 2.3.8

Jumlah Pemilih Terdaftar dan Suara yang Masuk Pemilu Presiden Tahun 2019 Dirinci Menurut Desa di Kecamatan Trenggalek
Number of Registered Voters and Votes Cast for the 2019 Presidential Election Detailed by Village in Trenggalek District

No Number	Desa/Kelurahan Village/Kelurahan	Pemilih Terdaftar Registered Voters	Jumlah Suara yang Sah Number of Valid Votes	Persentase Percentage	Jumlah TPS Total TPS
(1)	(2)	(3)	(4)	(5)	(6)
1	Karangsoko	5.785	4.493	80,59	23
2	Sambirejo	2.726	2.261	85,40	11
3	Kelutan	3.617	2.922	83,16	16
4	Tamanan	3.817	3.056	82,76	15
5	Ngantru	4.466	3.661	84,42	18
6	Sumbergedong	5.205	4.211	82,84	20
7	Surodakan	5.686	4.690	85,82	23
8	Rejowinangun	2.419	1.888	80,74	10
9	Parakan	4.295	3.300	79,63	17
10	Ngares	3.756	3.068	84,48	15
11	Sumberdadi	2.717	1.939	75,41	11
12	Sukosari	2.422	1.853	79,23	10
13	Dawuhan	3.986	3.037	80,18	17
Kecamatan Trenggalek		50.897	40.379	82,18	206

Sumber/Source: KPU Kabupaten Trenggalek/KPU Trenggalek Regency

Tabel
Table 2.3.9

Jumlah Pemilih Terdaftar dan Suara yang Masuk Pemilu Legislatif 2019 Anggota DPRD Kabupaten Trenggalek Dirinci Menurut Desa di Kecamatan Trenggalek
Number of Registered Voters and Votes Entered in the 2019 Legislative Elections of Trenggalek Regency DPRD Members Detailed by Village in Trenggalek District

No Number	Desa/Kelurahan Village/Kelurahan	Pemilih Terdaftar Registered Voters	Jumlah Suara yang Masuk Number of Votes Cast	Persentase Percentage	Jumlah TPS Total TPS
(1)	(2)	(3)	(4)	(5)	(6)
1	Karangsoko	5.781	4.652	80,47	23
2	Sambirejo	2.726	2.328	85,4	11
3	Kelutan	3.616	3.000	82,96	15
4	Tamanan	3.812	3.152	82,69	16
5	Ngantru	4.523	3.765	83,24	18
6	Sumbergedong	4.905	4.061	82,79	20
7	Surodakan	5.690	4.811	84,55	23
8	Rejowinangun	2.417	1.951	80,72	10
9	Parakan	4.294	3.419	79,62	17
10	Ngares	3.755	2.949	78,54	15
11	Sumberdadi	2.717	2.049	75,41	11
12	Sukosari	2.422	1.919	79,23	10
13	Dawuhan	3.986	3.196	80,18	17
Kecamatan Trenggalek		50.644	41.252	81,22	206

Sumber/Source: PPK Kec. Trenggalek/PPK Trenggalek District

03

Penduduk dan Ketenagakerjaan



<https://trenggalek.go.id>

PENJELASAN TEKNIS

1. Sumber utama data kependudukan adalah sensus penduduk yang dilaksanakan setiap sepuluh tahun sekali. Sensus penduduk telah dilaksanakan sebanyak tujuh kali sejak Indonesia merdeka, yaitu tahun 1961, 1971, 1980, 1990, 2000, 2010, dan 2020.
2. Di dalam sensus penduduk, pencacahan dilakukan terhadap seluruh penduduk yang berdomisili di wilayah teritorial Indonesia termasuk warga negara asing kecuali anggota korps diplomatik negara sahabat beserta keluarganya.
3. Metode pengumpulan data dalam sensus dilakukan dengan wawancara antara petugas sensus dengan responden dan juga melalui e-census. Pencatatan penduduk menggunakan konsep "usual residence", yaitu konsep di mana penduduk biasa bertempat tinggal. Bagi penduduk yang bertempat tinggal tetap dicacah di mana mereka biasa tinggal, sedangkan untuk penduduk yang tidak bertempat tinggal tetap dicacah di tempat di mana mereka ditemukan petugas sensus pada malam 'Hari Sensus'. Penduduk yang tidak bertempat tinggal tetap termasuk tuna wisma, awak kapal berbendera Indonesia,

TECHNICAL NOTES

1. *The main source of demographic data is population census, which is conducted every ten years. Population Census has been conducted seven times since Indonesia's independence: 1961, 1971, 1980, 1990, 2000, 2010, and 2020.*
2. *The population census enumerates all residents who domicile in the entire territory of Indonesia including foreign citizens except the diplomatic corps members and their families.*
3. *The method of data collection in a population census involves interviewing respondents and conducting e-census. Enumeration of the population uses the concept of "usual residence", which is the concept of places where people usually live. The permanent residents were enumerated in place where they normally live, the non-permanent residents were enumerated where they were found by the enumerators, on the night of 'Census Date'. The non permanent residents include homeless people, Indonesian-flagged ship crews, boat/floating house dwellers, remote/exiled communities, and refugees. For those who*

penghuni perahu/rumah apung, masyarakat terpencil/terasing, dan pengungsi. Bagi mereka yang mempunyai tempat tinggal tetap dan sedang bepergian ke luar wilayah lebih dari enam bulan, tidak dicacah di tempat tinggalnya, tetapi dicacah di tempat tujuannya.

have a permanent residence and are traveling outside the region for more than six months, they are not enumerated at their place of residence, but are enumerated at their destination.

4. Untuk tahun yang tidak dilaksanakan sensus penduduk, data kependudukan diperoleh dari hasil proyeksi penduduk. Proyeksi penduduk merupakan suatu perhitungan ilmiah yang didasarkan pada asumsi dari komponen-komponen perubahan penduduk, yaitu kelahiran, kematian, dan migrasi. Proyeksi penduduk Indonesia 2020–2050 menggunakan data dasar penduduk hasil SP2020.
 5. Penduduk Indonesia adalah semua orang yang berdomisili di wilayah teritorial Indonesia selama 6 bulan atau lebih dan atau mereka yang berdomisili kurang dari 6 bulan tetapi bertujuan menetap.
 6. Laju pertumbuhan penduduk adalah angka yang menunjukkan persentase penambahan penduduk dalam jangka waktu tertentu.
4. *For the periods where the population census is not conducted, population projection is done to estimate population during those years. The population projection is an estimate based on the demographic components, such as birth, death, and migration. Indonesia's 2020–2050 population projection used the 2020 Population Census as the base population.*
 5. *The population of Indonesia are all residents of the entire territory of Indonesia who have stayed for six months or longer, and those who intended to stay more than six months even though their length of stay is less than six months.*
 6. *The growth rate of population is the number that show percentage of population growth within a specified period.*

PENJELASAN TEKNIS**TECHNICAL NOTES**

7. Kepadatan penduduk adalah rasio banyaknya penduduk per kilometer persegi.
 8. Rasio jenis kelamin adalah perbandingan antara penduduk laki-laki dan penduduk perempuan pada suatu wilayah dan waktu tertentu. Biasanya dinyatakan dengan banyaknya penduduk laki-laki untuk 100 penduduk perempuan.
 9. Distribusi penduduk adalah pola persebaran penduduk di suatu wilayah, baik berdasarkan batas-batas geografis maupun berdasarkan batas-batas administrasi pemerintahan.
 10. Komposisi penduduk adalah pola persebaran penduduk menurut karakteristiknya, contoh: penduduk menurut kelompok umur, penduduk menurut jenis kelamin.
 11. Rumah tangga adalah seseorang atau sekelompok orang yang mendiami sebagian atau seluruh bangunan fisik/ sensus dan biasanya tinggal bersama serta pengelolaan makan dari satu dapur.
 12. Yang dimaksud makan dari satu dapur adalah jika pengurusan
7. *Population density is ratio of population per square kilometer.*
 8. *Sex ratio is the ratio of male population to female population in a given area and time, usually expressed as the number of males for every 100 females.*
 9. *Population distribution is the pattern of population distribution in an area, either by geographic boundaries or by government administrative boundaries.*
 10. *Population compotion is the pattern of population distribution by its characteristics, example: population by age group, population by sex.*
 11. *Household is an individual or group of people living in a physical/census building unit or part of it and usually commit on a common provision for food and other essentials of living.*
 12. *Common provision for food means one organising daily needs for all of household members.*

kebutuhan sehari-harinya dikelola bersama-sama menjadi satu.

- | | |
|---|---|
| <p>13. Anggota rumah tangga adalah semua orang yang biasanya bertempat tinggal di suatu rumah tangga, baik yang berada di rumah pada waktu pencacahan maupun yang sementara tidak ada.</p> | <p>13. <i>Household member are those who usually lives in a household regardless of their location at the time of enumeration.</i></p> |
| <p>14. Rata-rata anggota rumah tangga adalah angka yang menunjukkan rata-rata jumlah anggota rumah tangga per rumah tangga.</p> | <p>14. <i>Average household size is the average number of household members per household.</i></p> |
| <p>15. Penduduk usia kerja adalah penduduk yang berumur 15 tahun ke atas.</p> | <p>15. <i>Working age population is persons of 15 years and over.</i></p> |
| <p>16. Angkatan kerja adalah penduduk usia kerja (15 tahun ke atas) yang bekerja, punya pekerjaan namun sementara tidak bekerja, dan pengangguran.</p> | <p>16. <i>Labor force or economically active are persons of 15 years and over, who in the previous week were working, temporarily absent from work but having jobs, and unemployment.</i></p> |
| <p>17. Bekerja adalah kegiatan ekonomi yang dilakukan oleh seseorang dengan maksud memperoleh atau membantu memperoleh pendapatan atau keuntungan dan lamanya bekerja paling sedikit 1 jam secara terus menerus dalam seminggu yang lalu (termasuk pekerja keluarga tanpa upah yang membantu dalam suatu usaha/kegiatan ekonomi).</p> | <p>17. <i>Working is economic activity conducted by a person and intended to earn income by doing work or helping to do work at least one hour continuously during the reference week (including unpaid family worker/s for any economic activity).</i></p> |
| <p>18. Jumlah jam kerja seluruhnya adalah jumlah jam kerja yang digunakan untuk bekerja (tidak</p> | <p>18. <i>Total working hours is the total hours spent by an employee to perform all jobs (excluding the time</i></p> |

PENJELASAN TEKNIS

termasuk jam kerja istirahat resmi dan jam kerja yang digunakan untuk hal-hal di luar pekerjaan).

19. Lapangan usaha adalah bidang kegiatan dari pekerjaan/ tempat bekerja di mana seseorang bekerja. Klasifikasi lapangan usaha mengikuti Klasifikasi Baku Lapangan Usaha Indonesia (KBLI) dalam 1 digit.
20. Status pekerjaan adalah kedudukan seseorang dalam unit usaha/kegiatan dalam melakukan pekerjaan.

TECHNICAL NOTES

used for other activities which are not classified as work).

19. *Industry is field of a person's activity or establishment. The classification of industries follows the Indonesia Standard Industrial Classification (KBLI) in one digit.*
20. *Employment status is the status of a person at his place of work or establishment where he was employed.*

ULASAN

Kecamatan Trenggalek memiliki luas wilayah 58,96 km². Jumlah penduduk menurut data kantor desa dan kelurahan adalah 69.773 jiwa. Dari jumlah seluruh penduduk tersebut rasio jenis kelaminnya sebesar 105,97.

Sebaran penduduk pada tahun 2023 menunjukkan bahwa di Kecamatan Trenggalek, penduduk terbanyak berada di Desa Karangsoke dengan 7.603 jiwa. Desa yang paling sedikit jumlah penduduknya adalah Desa Sukosari yaitu 3.188 jiwa.

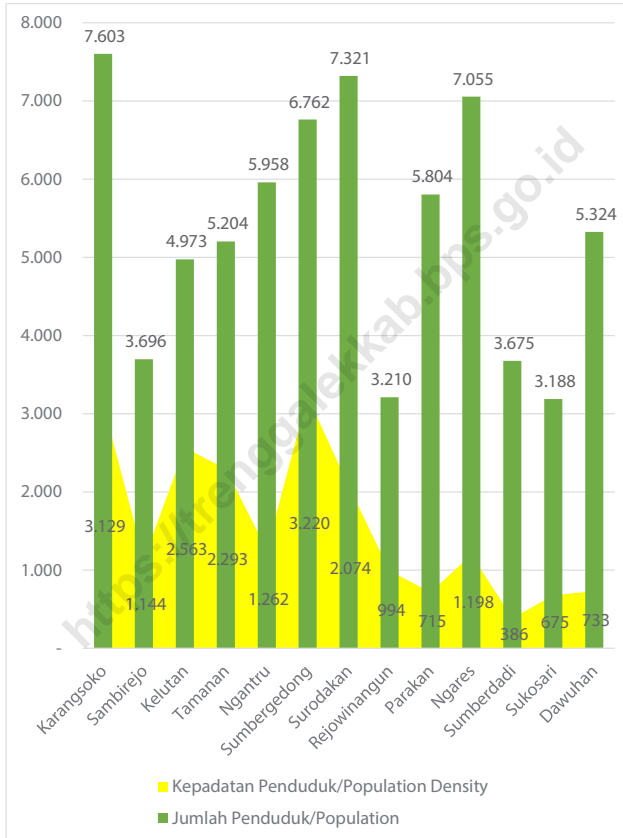
Kepadatan penduduk Kecamatan Trenggalek sebesar 1.183 orang/km² di mana Desa Sumbergedong mempunyai tingkat kepadatan penduduk paling tinggi yaitu sebesar 3.220 jiwa/km². Desa yang tingkat kepadatan penduduknya paling rendah adalah Desa Sumberdadi dengan 386 jiwa/km².

DESCRIPTION

Trenggalek District has an area of 58.96 km². The total population, according to data of the village and kelurahan offices, is 69,773 people. Of the total population, the sex ratio is 105.97.

The distribution of the population in 2023 shows that in Trenggalek District, the largest population is in Karangsoke Village with 7,603 people. The village with the least population is Sukosari Village with 3,188 people.

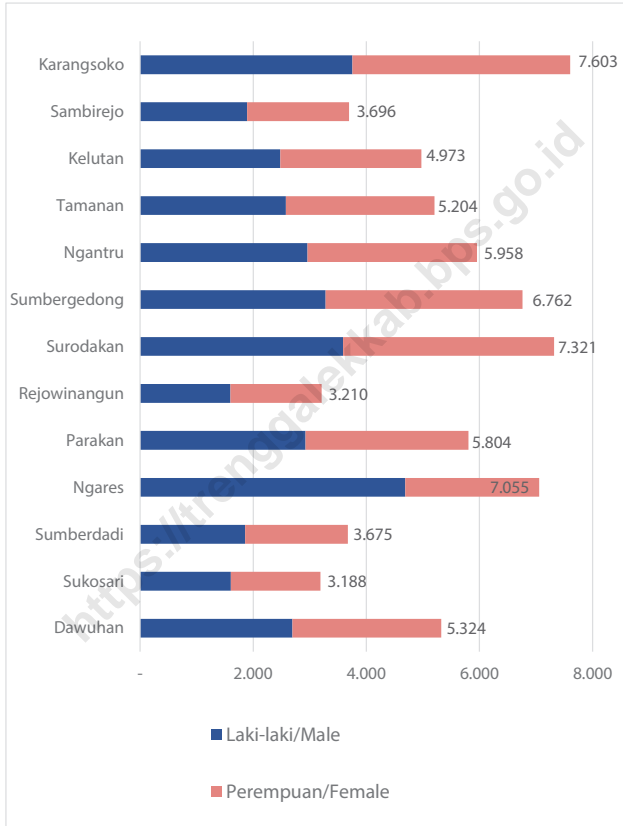
The population density of Trenggalek District is 1,183 people/km², with Sumbergedong Village having the highest population density at 3,220 people/km². The village with the lowest population density is Sumberdadi Village with 386 people/km².



Sumber/Source : Kantor Desa dan Kelurahan/Village and Kelurahan Offices

Gambar 3.1
Figures

Kepadatan Penduduk dan Jumlah Penduduk di Kecamatan Trenggalek, 2023
Population Density and Total Population in Trenggalek District, 2023



Sumber/Source : Kantor Desa dan Kelurahan/Village and Kelurahan Offices

Gambar 3.2
Figures

Jumlah Penduduk per Desa Menurut Jenis Kelamin di Kecamatan Trenggalek, 2023
Total Population per Village by Gender in Trenggalek District, 2023

Tabel 3.1
Table

Jumlah Penduduk Menurut Jenis Kelamin dan Sex Ratio per Desa di Kecamatan Trenggalek, 2023
Population by Gender and Sex Ratio per Village in Trenggalek District, 2023

No Number	Desa/Kelurahan Village/Kelurahan	Penduduk/Population		
		Laki-Laki/Male	Perempuan/Female	Sex Ratio (%)
(1)	(2)	(3)	(4)	(5)
1	Karangsoko	3.755	3.848	97,58
2	Sambirejo	1.893	1.803	104,99
3	Kelutan	2.479	2.494	99,40
4	Tamanan	2.577	2.627	98,10
5	Ngantru	2.959	2.999	98,67
6	Sumbergedong	3.280	3.482	94,20
7	Surodakan	3.590	3.731	96,22
8	Rejowinangun	1.597	1.613	99,01
9	Parakan	2.925	2.879	101,60
10	Ngares	4.689	2.366	198,18
11	Sumberdadi	1.856	1.819	102,03
12	Sukosari	1.606	1.582	101,52
13	Dawuhan	2.692	2.632	102,28
Kecamatan Trenggalek		35.898	33.875	105,97

Sumber/Source: Kantor Desa dan Kelurahan/Village and Kelurahan Offices

Tabel
Table 3.2

**Luas Desa, Jumlah Penduduk, dan Kepadatan Penduduk
di Kecamatan Trenggalek, 2023**
*Village Area, Population, and Population Density in
Trenggalek District, 2023*

No Number	Desa/Kelurahan Village/Kelurahan	Luas Desa (km ²) Village Area (km ²)	Jumlah Penduduk Population	Kepadatan Penduduk (Jiwa/km ²) Population Density (People/km ²)
(1)	(2)	(3)	(4)	(5)
1	Karangsoko	2,43	7.603	3.129
2	Sambirejo	3,23	3.696	1.144
3	Kelutan	1,94	4.973	2.563
4	Tamanan	2,27	5.204	2.293
5	Ngantru	4,72	5.958	1.262
6	Sumbergedong	2,10	6.762	3.220
7	Surodakan	3,53	7.321	2.074
8	Rejowinangun	3,23	3.210	994
9	Parakan	8,12	5.804	715
10	Ngares	5,89	7.055	1.198
11	Sumberdadi	9,52	3.675	386
12	Sukosari	4,72	3.188	675
13	Dawuhan	7,26	5.324	733
Kecamatan Trenggalek		58,96	69.773	1.183

Sumber/Source: Kantor Desa dan Kelurahan/Village and Kelurahan Offices

Tabel 3.3
Table

Banyaknya Kelahiran Bayi Menurut Jenis Kelamin per Desa di Kecamatan Trenggalek, 2023
Number of Births by Gender per Village in Trenggalek District, 2023

No Number	Desa/Kelurahan Village/Kelurahan	Laki-Laki/Male	Perempuan/Female	Jumlah/Total
(1)	(2)	(3)	(4)	(5)
1	Karangsoko	33	22	55
2	Sambirejo	8	14	22
3	Kelutan	25	26	51
4	Tamanan	29	15	44
5	Ngantru	28	20	48
6	Sumbergedong	25	23	48
7	Surodakan	24	17	41
8	Rejowinangun	50	44	94
9	Parakan	21	22	43
10	Ngares	18	20	38
11	Sumberdadi	11	9	20
12	Sukosari	9	9	18
13	Dawuhan	31	30	61
Kecamatan Trenggalek		312	271	583

Sumber/Source: Kantor Desa dan Kelurahan/Village and Kelurahan Offices

Tabel 3.4 Banyaknya Kematian Menurut Jenis Kelamin per Desa di Kecamatan Trenggalek, 2023
Table *Number of Mortalities by Gender per Village in Trenggalek District, 2023*

No Number	Desa/Kelurahan Village/Kelurahan	Laki-Laki/Male	Perempuan/Female	Jumlah/Total
(1)	(2)	(3)	(4)	(5)
1	Karangsoko	38	40	78
2	Sambirejo	17	12	29
3	Kelutan	29	21	50
4	Tamanan	32	22	54
5	Ngantru	35	27	62
6	Sumbergedong	37	40	77
7	Surodakan	25	24	49
8	Rejowinangun	34	189	223
9	Parakan	11	9	20
10	Ngares	19	22	41
11	Sumberdadi	18	14	32
12	Sukosari	13	9	22
13	Dawuhan	19	21	40
Kecamatan Trenggalek		327	450	777

Sumber/Source: Kantor Desa dan Kelurahan/Village and Kelurahan Offices

Tabel
Table 3.5

**Jumlah Penduduk Berdasarkan Kelompok Usia di
Kecamatan Trenggalek, 2023**
Population Based on Age Group in Trenggalek District, 2023

No Number	Desa/Kelurahan Village/ Kelurahan	0 - 4		5 - 9		10 - 14	
		Laki-laki Male	Perempuan Female	Laki-laki Male	Perempuan Female	Laki-laki Male	Perempuan Female
(1)	(2)	(3)	(4)	(5)	(6)	(7)	(8)
1	Karangsoko	243	243	290	283	320	338
2	Sambirejo	134	129	115	137	163	125
3	Kelutan	186	170	156	160	184	181
4	Tamanan	212	190	169	198	201	178
5	Ngantru	230	217	216	230	230	221
6	Sumbergedong	252	216	244	227	248	263
7	Surodakan	255	268	257	265	352	364
8	Rejowinangun	84	101	115	100	99	122
9	Parakan	216	193	244	210	237	211
10	Ngares	136	148	164	170	169	195
11	Sumberdadi	178	182	156	141	150	148
12	Sukosari	125	103	126	125	121	114
13	Dawuhan	198	168	179	169	201	183
Kecamatan Trenggalek		2.449	2.328	2.431	2.415	2.675	2.643

Lanjutan Tabel/*Continued Table 3.5*

No Number	Desa/Kelurahan Village/ Kelurahan	15 - 19		20 - 24		25 - 29	
		Laki-laki Male	Perempuan Female	Laki-laki Male	Perempuan Female	Laki-laki Male	Perempuan Female
(1)	(2)	(9)	(10)	(11)	(12)	(13)	(14)
1	Karangsoko	323	307	213	209	231	269
2	Sambirejo	116	152	98	98	113	112
3	Kelutan	226	249	157	164	187	180
4	Tamanan	236	244	161	183	157	191
5	Ngantru	204	233	161	207	203	200
6	Sumbergedong	239	269	183	195	191	198
7	Surodakan	450	421	211	225	225	231
8	Rejowinangun	133	114	113	89	93	95
9	Parakan	228	210	168	182	175	170
10	Ngares	192	175	176	153	172	156
11	Sumberdadi	120	133	96	129	115	141
12	Sukosari	117	112	63	79	85	111
13	Dawuhan	137	144	118	143	126	154
Kecamatan Trenggalek		2.721	2.763	1.918	2.056	2.073	2.208

Lanjutan Tabel/*Continued Table 3.5*

No Number	Desa/Kelurahan Village/ Kelurahan	30 - 34		35 - 39		40 - 44	
		Laki-laki Male	Perempuan Female	Laki-laki Male	Perempuan Female	Laki-laki Male	Perempuan Female
(1)	(2)	(15)	(16)	(17)	(18)	(19)	(20)
1	Karangsoko	279	291	268	311	288	334
2	Sambirejo	100	124	134	138	142	140
3	Kelutan	159	173	183	150	158	174
4	Tamanan	185	190	168	203	215	221
5	Ngantru	206	201	230	246	250	251
6	Sumbergedong	221	241	240	263	276	289
7	Surodakan	237	245	250	298	317	353
8	Rejowinangun	79	88	115	106	134	127
9	Parakan	184	201	199	233	221	232
10	Ngares	172	154	175	150	178	178
11	Sumberdadi	132	149	145	143	136	130
12	Sukosari	98	117	131	120	130	141
13	Dawuhan	129	152	149	160	198	170
Kecamatan Trenggalek		2.181	2.326	2.387	2.521	2.643	2.740

Lanjutan Tabel/*Continued Table 3.5*

No Number	Desa/Kelurahan Village/ Kelurahan	45 - 49		50 - 54		55 - 59	
		Laki-laki Male	Perempuan Female	Laki-laki Male	Perempuan Female	Laki-laki Male	Perempuan Female
(1)	(2)	(21)	(22)	(23)	(24)	(25)	(26)
1	Karangsoko	319	332	272	268	205	208
2	Sambirejo	131	140	125	99	82	103
3	Kelutan	174	175	170	194	153	142
4	Tamanan	182	204	194	182	142	136
5	Ngantru	221	208	171	229	162	219
6	Sumbergedong	241	279	184	231	183	210
7	Surodakan	293	289	246	319	244	238
8	Rejowinangun	117	147	113	101	69	67
9	Parakan	209	191	192	172	148	148
10	Ngares	143	172	168	163	148	115
11	Sumberdadi	125	128	103	99	94	108
12	Sukosari	111	101	99	121	98	106
13	Dawuhan	137	189	161	180	149	132
Kecamatan Trenggalek		2.403	2.555	2.198	2.358	1.877	1.932

Lanjutan Tabel/*Continued Table 3.5*

No Number	Desa/Kelurahan Village/ Kelurahan	60 - 64		65 - 69		70 - 74	
		Laki-laki Male	Perempuan Female	Laki-laki Male	Perempuan Female	Laki-laki Male	Perempuan Female
(1)	(2)	(27)	(28)	(29)	(30)	(31)	(32)
1	Karangsoko	153	124	93	119	68	100
2	Sambirejo	68	72	47	63	40	53
3	Kelutan	102	94	57	88	56	65
4	Tamanan	105	101	62	82	67	66
5	Ngantru	147	138	96	106	65	87
6	Sumbergedong	140	151	98	133	86	93
7	Surodakan	178	161	90	145	83	113
8	Rejowinangun	64	60	37	44	39	44
9	Parakan	98	126	100	109	78	76
10	Ngares	120	102	79	96	69	49
11	Sumberdadi	84	85	62	58	57	39
12	Sukosari	95	82	59	65	41	33
13	Dawuhan	102	112	64	66	53	51
Kecamatan Trenggalek		1.456	1.408	944	1.174	802	869

Lanjutan Tabel/*Continued Table 3.5*

No Number	Desa/Kelurahan Village/Kelurahan	75 +		Jumlah/Total	
		Laki-laki Male	Perempuan Female	Laki-laki Male	Perempuan Female
(1)	(2)	(33)	(34)	(35)	(36)
1	Karangsoke	95	119	3.660	3888
2	Sambirejo	47	62	1.655	1747
3	Kelutan	53	64	2.361	2423
4	Tamanan	60	93	2.516	2662
5	Ngantru	65	122	2.857	3115
6	Sumbergedong	92	126	3.118	3384
7	Surodakan	83	129	3.771	4064
8	Rejowinangun	34	61	1.438	1466
9	Parakan	75	110	2.772	2774
10	Ngares	56	86	2.317	2262
11	Sumberdadi	54	56	1.807	1869
12	Sukosari	42	55	1.541	1585
13	Dawuhan	63	96	2.164	2269
Kecamatan Trenggalek		819	1.179	31.977	33.508

Sumber/Source: BPS Kabupaten Trenggalek/BPS-Statistics Trenggalek Regency

Tabel 3.6
Table

Penduduk Menurut Kewarganegaraan dan Jenis Kelamin per Desa di Kecamatan Trenggalek, 2023
Population by Nationality and Gender per Village in Trenggalek District, 2023

No Number	Desa/Kelurahan Village/Kelurahan	WNI/Indonesian Citizen		WNA/Foreigner		Jumlah Total
		Laki-laki Male	Perempuan Female	Laki-laki Male	Perempuan Female	
(1)	(2)	(3)	(4)	(5)	(6)	(7)
1	Karangsono	3.571	3.656	-	-	7.227
2	Sambirejo	1.794	1.822	-	-	3.616
3	Kelutan	2.336	2.335	-	-	4.671
4	Tamanan	2.439	2.494	-	-	4.933
5	Ngantru	2.932	2.942	-	-	5.874
6	Sumbergedong	3.212	3.420	-	-	6.632
7	Surodakan	3.365	3.518	-	-	6.883
8	Rejowinangun	1.485	1.481	-	-	2.966
9	Parakan	2.711	2.644	-	-	5.355
10	Ngares	2.230	2.200	-	-	4.430
11	Sumberdadi	1.786	1.735	-	-	3.521
12	Sukosari	1.590	1.591	-	-	3.181
13	Dawuhan	2.573	2.512	-	-	5.085
Kecamatan Trenggalek		32.024	32.350	-	-	64.374

Sumber/Source: Hasil proyeksi SP2020 bulan Juni 2023/Projected Result of SP2020 June 2023

Tabel 3.7 Jumlah Rumah tangga, Penduduk Menurut Jenis Kelamin, dan Sex Ratio per Desa di Kecamatan Trenggalek, 2023
Table *Number of Households, Population by Gender, and Sex Ratio per Village in Trenggalek District, 2023*

No Number	Desa/Kelurahan Village/Kelurahan	Rumah Tangga Household	Penduduk/Population		Sex Ratio (%)
			Laki-Laki Male	Perempuan Female	
(1)	(2)	(3)	(4)	(5)	(6)
1	Karangsoko	2.107	3.660	3.888	94,14
2	Sambirejo	2.256	1.655	1.747	94,73
3	Kelutan	1.166	2.361	2.423	97,44
4	Tamanan	1.858	2.516	2.662	94,52
5	Ngantru	2.133	2.857	3.115	91,72
6	Sumbergedong	3.110	3.118	3.384	92,14
7	Surodakan	2.364	3.771	4.064	92,79
8	Rejowinangun	1.219	1.438	1.466	98,09
9	Parakan	2.040	2.772	2.774	99,93
10	Ngares	1.385	2.317	2.262	102,43
11	Sumberdadi	1.128	1.807	1.869	96,68
12	Sukosari	1.194	1.541	1.585	97,22
13	Dawuhan	1.792	2.164	2.269	95,37
Kecamatan Trenggalek		23.752	31.977	33.508	95,43

Sumber/Source: BPS Kabupaten Trenggalek/BPS-Statistics Trenggalek Regency

Tabel 3.8
Table

Banyaknya Penduduk yang Pindah Datang Menurut Asal di Kecamatan Trenggalek, 2023
Number of Residents Who Moved In by Origin in Trenggalek District, 2023

No Number	Desa/Kelurahan Village/Kelurahan	Antar Desa/Kelurahan dalam Kecamatan Cross Villages in District	Antar Desa/Kelurahan dalam Kabupaten Cross Villages in Regency	Antar Kabupaten dalam Provinsi Cross Regencies in Province
(1)	(2)	(3)	(4)	(5)
1	Karangsoko	8	18	27
2	Sambirejo	12	11	3
3	Kelutan	3	5	16
4	Tamanan	19	26	9
5	Ngantru	18	28	10
6	Sumbergedong	13	25	7
7	Surodakan	24	21	4
8	Rejowinangun	25	35	20
9	Parakan	10	11	9
10	Ngares	6	9	4
11	Sumberdadi	3	8	1
12	Sukosari	11	9	3
13	Dawuhan	3	12	3
Kecamatan Trenggalek		155	218	116

Lanjutan Tabel/*Continued Table 3.8*

No Number	Desa/Kelurahan Village/Kelurahan	Antar Provinsi Cross Province	Luar Negeri Abroad	Jumlah Total
(1)	(2)	(6)	(7)	(8)
1	Karangsoko	16	-	69
2	Sambirejo	6	-	32
3	Kelutan	9	-	33
4	Tamanan	6	-	60
5	Ngantru	15	-	71
6	Sumbergedong	5	-	50
7	Surodakan	13	-	62
8	Rejowinangun	6	-	86
9	Parakan	3	-	33
10	Ngares	3	-	22
11	Sumberdadi	-	-	12
12	Sukosari	-	-	23
13	Dawuhan	11	-	29
Kecamatan Trenggalek		93	-	582

Sumber/Source: Kantor Desa dan Kelurahan/*Village and Kelurahan Offices*

Tabel 3.9
Table

Banyaknya Penduduk yang Pindah Pergi Menurut Asal di Kecamatan Trenggalek, 2023
Number of Residents Who Moved Out by Origin in Trenggalek District, 2023

No Number	Desa/Kelurahan Village/Kelurahan	Antar Desa/Kelurahan dalam Kecamatan Cross Villages in District	Antar Desa/Kelurahan dalam Kabupaten Cross Villages in Regency	Antar Kabupaten dalam Provinsi Cross Regencies in Province
(1)	(2)	(3)	(4)	(5)
1	Karangsoko	27	30	32
2	Sambirejo	2	13	10
3	Kelutan	15	40	15
4	Tamanan	16	18	19
5	Ngantru	10	38	29
6	Sumbergedong	12	27	20
7	Surodakan	16	19	24
8	Rejowinangun	15	7	3
9	Parakan	12	27	88
10	Ngares	4	16	11
11	Sumberdadi	8	10	-
12	Sukosari	12	8	-
13	Dawuhan	29	27	9
Kecamatan Trenggalek		178	280	260

Lanjutan Tabel/*Continued Table 3.9*

No Number	Desa/Kelurahan Village/Kelurahan	Antar Provinsi Cross Province	Luar Negeri Abroad	Jumlah Total
(1)	(2)	(6)	(7)	(8)
1	Karangsoko	8	-	97
2	Sambirejo	3	-	28
3	Kelutan	12	-	82
4	Tamanan	8	-	61
5	Ngantru	6	-	83
6	Sumbergedong	9	-	68
7	Surodakan	23	-	82
8	Rejowinangun	2	-	27
9	Parakan	7	-	134
10	Ngares	1	-	32
11	Sumberdadi	-	-	18
12	Sukosari	-	-	20
13	Dawuhan	3	-	68
Kecamatan Trenggalek		82	-	800

Sumber/*Source*: Kantor Desa dan Kelurahan/*Village and Kelurahan Offices*

Tabel
Table 3.10

**Jumlah Penduduk Berdasarkan Usia di Kecamatan
Trenggalek, 2023**
Population by Age in Trenggalek District, 2023

No Number	Desa/Kelurahan Village/Kelurahan	Total Penduduk Population	Umur/Age				
			0 - 4	0 - 14	15 - 64	60 +	65 +
(1)	(2)	(3)	(4)	(5)	(6)	(7)	(8)
1	Karangsoko	7.232	398	1.307	5.239	1.114	686
2	Sambirejo	3.585	207	705	2.562	502	318
3	Kelutan	4.702	300	968	3.287	724	447
4	Tamanan	4.932	325	1.036	3.444	723	452
5	Ngantru	5.891	380	1.225	4.011	974	655
6	Sumbergedong	6.665	399	1.312	4.629	1.039	724
7	Surodakan	6.929	376	1.226	4.824	1.284	879
8	Rejowinangun	2.947	186	596	2.076	444	275
9	Parakan	5.350	322	1.063	3.713	847	574
10	Ngares	4.430	306	881	3.071	715	478
11	Sumberdadi	3.491	202	752	2.365	526	374
12	Sukosari	3.150	206	605	2.145	581	400
13	Dawuhan	5.002	321	1.015	3.450	833	537
Kecamatan Trenggalek		64.306	3.928	12.691	44.816	10.306	6.799

Sumber/Source: Hasil Sensus Penduduk 2020/Population Census 2020 Result

Tabel 3.11 Jumlah Penduduk Menurut Jenis Kelamin dan Sex Ratio per Desa/Kelurahan di Kecamatan Trenggalek, 2023
Table *Population by Gender and Sex Ratio per Village/Kelurahan in Trenggalek District, 2023*

No Number	Desa/Kelurahan Village/Kelurahan	Penduduk/Population			Sex Ratio (%)
		Laki-Laki/Male	Perempuan/Female	Jumlah/Total	
(1)	(2)	(3)	(4)	(5)	(6)
1	Karangsoko	3.570	3.662	7.232	97,5
2	Sambirejo	1.776	1.809	3.585	98,2
3	Kelutan	2.351	2.351	4.702	100,0
4	Tamanan	2.436	2.496	4.932	97,6
5	Ngantru	2.926	2.965	5.891	98,7
6	Sumbergedong	3.229	3.436	6.665	94,0
7	Surodakan	3.395	3.534	6.929	96,1
8	Rejowinangun	1.476	1.471	2.947	100,3
9	Parakan	2.708	2.642	5.350	102,5
10	Ngares	2.236	2.194	4.430	101,9
11	Sumberdadi	1.765	1.726	3.491	102,3
12	Sukosari	1.574	1.576	3.150	99,9
13	Dawuhan	2.521	2.481	5.002	101,6
Kecamatan Trenggalek		31.963	32.343	64.306	98,8

Sumber/Source: Hasil Sensus Penduduk 2020/Population Census 2020 Result

04

Sosial dan Kesejahteraan Rakyat



PENJELASAN TEKNIS

1. Data yang disajikan dalam publikasi ini meliputi : Jumlah sekolah, ruang kelas, murid dan guru untuk sekolah dasar dan lanjutan (SMP dan SMA).
2. Untuk memudahkan, maka tabel-tabel dikelompokkan menjadi: Tabel-tabel sekolah yang berada di bawah Kementerian Pendidikan dan tabel-tabel sekolah yang berada di bawah Kementerian Agama
3. Sekolah di luar Kementerian Pendidikan ialah semua sekolah yang kurikulumnya dan pengawasannya terlepas dari Kementerian Pendidikan. Madrasah adalah lembaga pendidikan yang menjadikan Agama Islam sebagai mata pelajaran dasar yang diberikan sekurang-kurangnya 30% disamping mata pelajaran umum. Madrasah Ibtidaiyah setingkat dengan Sekolah Dasar, Tsanawiyah setingkat SMP dan Aliyah setingkat SMA.

TECHNICAL NOTES

1. *The publication provides data the number of schools, classrooms, pupils and teachers of both primary level, and secondary level (junior and senior high).*
2. *In general, they are 2 (two) main tables of Education: The number of schools which are under auspices of Ministry of Education and The Ministry of Religion.*
3. *Schools outside the Ministry of Education are all schools whose curriculum and supervision are exempt from the Ministry of Education. Madrasah is an educational institution that makes Islam a basic subject of at least 30% in addition to the general subject. Madrasah Ibtidaiyah level with Elementary School, Tsanawiyah junior high and Aliyah high school.*

ULASAN

Jumlah Sekolah di Kecamatan Trenggalek periode 2023/2024 memiliki 32 sekolah Dasar (SD), 14 Sekolah Menengah Pertama (SMP), 3 Sekolah Menengah Atas (SMA), dan 10 Sekolah Menengah Kejuruan (SMK). Sedangkan jumlah Madrasah Ibtidaiyah (MI) adalah 6, Madrasah Tsanawiyah (MTs) 5, dan Madrasah Aliyah (MA) 5.

Berkaitan dengan fasilitas kesehatan, terdapat 3 Rumah Sakit, 2 Puskesmas dan 5 Puskesmas pembantu di Kecamatan Trenggalek. Jumlah tenaga kesehatan di tahun 2023 terdiri atas 8 dokter, 42 perawat, dan 24 bidan.

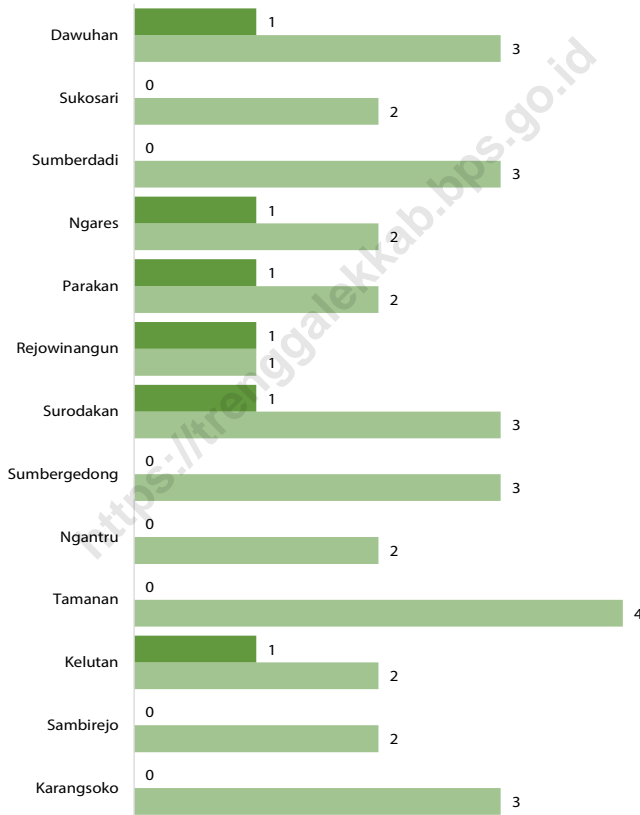
Fasilitas peribadatan yang ada di Kecamatan Trenggalek tercatat 106 masjid, 156 mushola, 1 gereja katolik, dan 7 gereja protestan.

DESCRIPTION

The number of schools in Trenggalek district for the 2023/2024 period has 32 elementary schools, 14 junior high schools, 3 senior high schools, and 10 vocational high schools. Meanwhile, the number of Madrasah Ibtidaiyah (MI) is 6, Madrasah Tsanawiyah (MTs) 5, and Madrasah Aliyah (MA) 5..

There are 2 Community Health Centers and 6 auxiliary health centers in Trenggalek District. The number of health workers in Trenggalek Regency in 2023 consists of 9 doctors, 40 nurses, and 26 midwives.

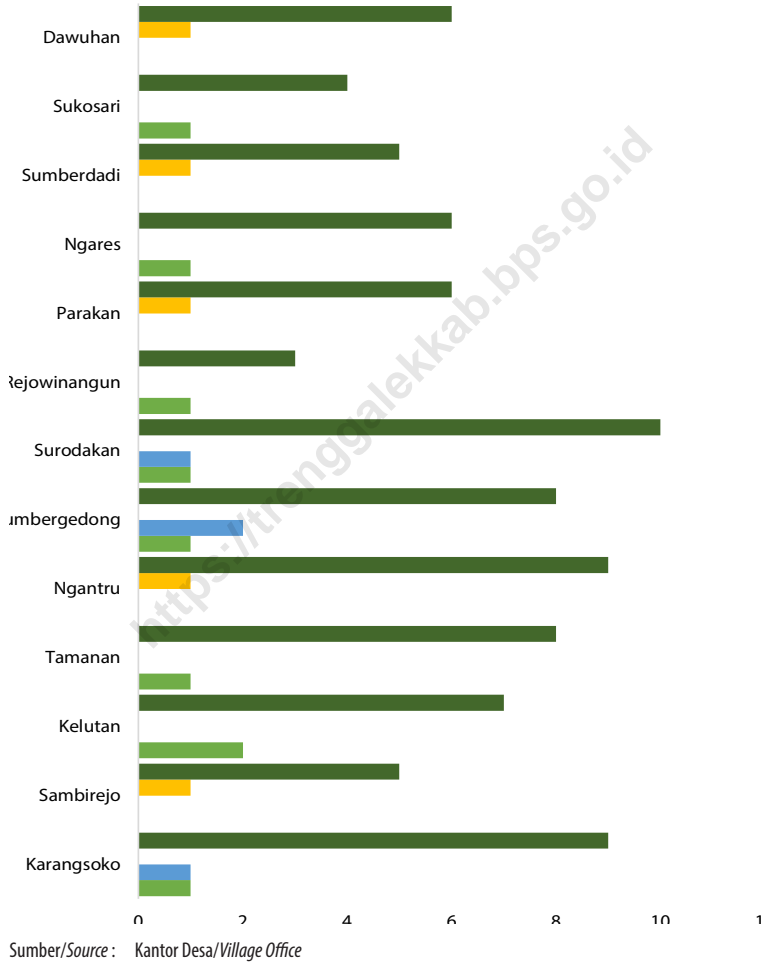
Worship facilities that There are 106 mosques, 156 mushola, 1 Catholic church, and 7 protestant churches in Trenggalek District. protestant churches.



Sumber/Source : Kantor Korwil Kecamatan Bidang Pendidikan/Subdistrict Regional Coordinator Office for Education

Gambar 4.1
Figures

Jumlah SD dan MI di Kecamatan Trenggalek, 2023
Number of Elementary School and MI in Trenggalek District, 2023



Gambar 4.2
Figures

Jumlah Fasilitas Kesehatan Menurut Desa/Kelurahan dan Jenisnya di Kecamatan Trenggalek, 2023
Number of Health Facilities by Village and type in Trenggalek District, 2023

4.1 PENDIDIKAN EDUCATION

Tabel 4.1.1 Jumlah Sekolah Menurut Tingkat Pendidikan di Kecamatan Trenggalek, 2023/2024
Table *Number of Schools by Educational Level in Trenggalek District, 2023/2024*

Tingkat Pendidikan Educational Level	Negeri/Public	Swasta/Private	Jumlah/Total
(1)	(2)	(3)	(4)
Taman Kanak-Kanak (TK) ¹ <i>Kindergarten¹</i>	-	-	-
Raudatul Athfal (RA) ² <i>Raudatul Athfal (RA)²</i>	- ³	108	108
Sekolah Dasar (SD) ⁴ <i>Elementary Schools⁴</i>	29	3	32
Madrasah Ibtidaiyah (MI) ² <i>Madrasah Ibtidaiyah (MI)²</i>	-	6	6
Sekolah Menengah Pertama (SMP) ⁴ <i>Junior High Schools⁴</i>	6	5	11
Madrasah Tsanawiyah (MTs) ² <i>Madrasah Tsanawiyah (MTs)²</i>	1	4	5
Sekolah Menengah Atas (SMA) ⁴ <i>Senior High Schools⁴</i>	2	-	2
Sekolah Menengah Kejuruan (SMK) ⁴ <i>Vocational High Schools⁴</i>	2	8	10
Madrasah Aliyah (MA) ² <i>Madrasah Aliyah (MA)²</i>	1	4	5

Catatan/Note: ³Seluruh Raudatul Athfal (RA) berstatus swasta/*All Raudatul Athfal (RA) are private*

Sumber/Source: ¹ Kementerian Pendidikan, Kebudayaan, Riset, dan Teknologi; <https://dapo.kemdikbud.go.id/sp>; data semester genap per tanggal 3 September 2024 /*Ministry of Education, Culture, Research, and Technology; https://dapo.kemdikbud.go.id/sp; even semester data as of 3 September 2024*

² Kementerian Agama, EMIS, data semester genap laporan sampai dengan 30 Juni 2024/*Ministry of Religious Affairs, EMIS, odd semester report data up to 30 June 2024*

⁴ Kementerian Pendidikan, Kebudayaan, Riset, dan Teknologi; Sistem Data Pokok Pendidikan; data semester ganjil laporan sampai dengan 30 November 2023/*Ministry of Education, Culture, Research, and Technology; Basic Education Data System; odd semester report data up to 30 November 2023*

Tabel 4.1.2 Jumlah Guru Menurut Tingkat Pendidikan di Kecamatan Trenggalek, 2023/2024
Table Number of Teachers by Educational Level in Trenggalek District, 2023/2024

Tingkat Pendidikan Educational Level	Negeri/Public	Swasta/Private	Jumlah/Total
(1)	(2)	(3)	(4)
Taman Kanak-Kanak (TK) ¹ Kindergarten ¹	-	-	-
Raudatul Athfal (RA) ² Raudatul Athfal (RA) ²	- ³	429	429
Sekolah Dasar (SD) ^{4,5} Elementary Schools ^{4,5}	236	47	283
Madrasah Ibtidaiyah (MI) ² Madrasah Ibtidaiyah (MI) ²	-	145	145
Sekolah Menengah Pertama (SMP) ^{4,5} Junior High Schools ^{4,5}	181	41	222
Madrasah Tsanawiyah (MTs) ² Madrasah Tsanawiyah (MTs) ²	91	87	178
Sekolah Menengah Atas (SMA) ^{4,5} Senior High Schools ^{4,5}	114	-	114
Sekolah Menengah Kejuruan (SMK) ^{4,5} Vocational High Schools ^{4,5}	240	103	343
Madrasah Aliyah (MA) ² Madrasah Aliyah (MA) ²	109	59	168

Catatan/Note: ³ Seluruh Raudatul Athfal (RA) berstatus swasta/All Raudatul Athfal (RA) are private

⁵ Jumlah guru termasuk kepala sekolah dan guru/The total of teachers including headmaster and teacher.

Sumber/Source: ¹ Kementerian Pendidikan, Kebudayaan, Riset, dan Teknologi; <https://dapo.kemdikbud.go.id/sp>; data semester genap per tanggal 3 September 2024 /Ministry of Education, Culture, Research, and Technology; <https://dapo.kemdikbud.go.id/sp>; even semester data as of 3 September 2024

² Kementerian Agama, EMIS, data semester genap laporan sampai dengan 30 Juni 2024/Ministry of Religious Affairs, EMIS, odd semester report data up to 30 June 2024

⁴ Kementerian Pendidikan, Kebudayaan, Riset, dan Teknologi; Sistem Data Pokok Pendidikan; data semester ganjil laporan sampai dengan 30 November 2023/Ministry of Education, Culture, Research, and Technology; Basic Education Data System; odd semester report data up to 30 November 2023

Tabel 4.1.3
Table

**Jumlah Murid Menurut Tingkat Pendidikan di Kecamatan
Trenggalek, 2023/2024**
**Number of Pupils by Educational Level in Trenggalek
District, 2023/2024**

Tingkat Pendidikan Educational Level	Negeri/Public	Swasta/Private	Jumlah/Total
(1)	(2)	(3)	(4)
Taman Kanak-Kanak (TK) ¹ <i>Kindergarten</i> ¹	-	-	-
Raudatul Athfal (RA) ² <i>Raudatul Athfal (RA)</i> ²	- ³	4.859	4.859
Sekolah Dasar (SD) ⁴ <i>Elementary Schools</i> ⁴	3.332	1.169	4.501
Madrasah Ibtidaiyah (MI) ² <i>Madrasah Ibtidaiyah (MI)</i> ²	-	1.914	1.914
Sekolah Menengah Pertama (SMP) ⁴ <i>Junior High Schools</i> ⁴	3.252	726	3.978
Madrasah Tsanawiyah (MTs) ² <i>Madrasah Tsanawiyah (MTs)</i> ²	1.171	812	1.983
Sekolah Menengah Atas (SMA) ⁴ <i>Senior High Schools</i> ⁴	1.994	-	1.994
Sekolah Menengah Kejuruan (SMK) ⁴ <i>Vocational High Schools</i> ⁴	4.326	663	4.989
Madrasah Aliyah (MA) ² <i>Madrasah Aliyah (MA)</i> ²	962	316	1.278

Catatan/Note: ³ Seluruh Raudatul Athfal (RA) berstatus swasta/*All Raudatul Athfal (RA) are private*

Sumber/Source: ¹ Kementerian Pendidikan, Kebudayaan, Riset, dan Teknologi; <https://dapo.kemdikbud.go.id/sp>; data semester genap per tanggal 3 September 2024 /*Ministry of Education, Culture, Research, and Technology; https://dapo.kemdikbud.go.id/sp; even semester data as of 3 September 2024*

² Kementerian Agama, EMIS, data semester genap laporan sampai dengan 30 Juni 2024/*Ministry of Religious Affairs, EMIS, odd semester report data up to 30 June 2024*

⁴ Kementerian Pendidikan, Kebudayaan, Riset, dan Teknologi; Sistem Data Pokok Pendidikan; data semester ganjil laporan sampai dengan 30 November 2023/*Ministry of Education, Culture, Research, and Technology; Basic Education Data System; odd semester report data up to 30 November 2023*

4.2 KESEHATAN HEALTH

Tabel 4.2.1 Pemanfaatan Pelayanan Kesehatan Menurut Status Bayar per Bulan di Kecamatan Trenggalek, 2023
Table Health Service Utilization by Monthly Payment Status in Trenggalek District, 2023

No Number	Bulan Month	Bayar Pay	SKTM	BPJS	Lainnya Other	Jumlah Total
(1)	(2)	(3)	(5)	(6)	(7)	(8)
1	Januari	1.590	-	13	2.347	3.950
2	Februari	1.240	2	5	2.138	3.385
3	Maret	1.228	-	10	2.298	3.536
4	April	906	-	7	1.651	2.564
5	Mei	1.329	-	10	2.461	3.800
6	Juni	1.324	-	18	1.981	3.323
7	Juli	1.361	1	13	2.249	3.624
8	Agustus	1.283	-	4	2.427	3.714
9	September	1.545	-	14	2.454	4.013
10	Oktober	1.468	-	11	2.525	4.004
11	November	1.322	-	20	2.634	3.976
12	Desember	2.542	-	24	2.320	4.886
Jumlah/Total		17.138	3	149	27.485	44.775

Sumber/Source: Puskesmas di Kecamatan Trenggalek/Trenggalek Health Center

Tabel 4.2.2
Table

Pemanfaatan Pelayanan Kesehatan Menurut Jenis Pelayanan dan Jumlah Hari Rawat per Bulan di Kecamatan Trenggalek, 2023
Health Service Utilization According to Type of Service and Number of Days of Treatment per Month in Trenggalek District, 2023

No Number	Bulan Month	Jenis Pelayanan/Type of Service				Jumlah Hari Rawat Number of Days of Treatment
		BP	Gigi	KIA	Lainnya Other	
(1)	(2)	(3)	(5)	(6)	(7)	(8)
1	Januari	4.395	470	264	1.044	-
2	Februari	3.673	414	228	846	-
3	Maret	4.033	462	216	955	-
4	April	2.717	326	210	659	-
5	Mei	3.849	571	279	924	-
6	Juni	4.015	386	192	825	-
7	Juli	4.113	471	191	848	-
8	Agustus	3.747	507	275	925	-
9	September	5.017	507	267	923	-
10	Oktober	5.111	535	230	978	-
11	November	5.437	478	262	978	-
12	Desember	6.121	486	260	920	-
Jumlah/Total		52.228	5.613	2.874	10.825	-

Sumber/Source: Puskesmas di Kecamatan Trenggalek/Trenggalek Health Center

Tabel 4.2.3 Jumlah Kunjungan Menurut Kelompok Umur Per Bulan di Puskesmas Kecamatan Trenggalek, 2023
Table Number of Visits According to Age Group per Month in Trenggalek District Health Center, 2023

No Number	Bulan Month	Kelompok Umur/Age Group				Total Kunjungan Number of Visits
		<1 th	1-4 th	5-14 th	>15 th	
(1)	(2)	(3)	(5)	(6)	(7)	(8)
1	Januari	195	545	499	4.747	5.986
2	Februari	188	501	452	4.044	5.185
3	Maret	168	572	566	4.354	5.660
4	April	144	451	399	3.220	4.214
5	Mei	146	533	528	4.408	5.615
6	Juni	160	463	452	4.361	5.436
7	Juli	155	480	581	4.432	5.648
8	Agustus	159	495	533	4.244	5.431
9	September	217	490	905	5.045	6.657
10	Oktober	230	508	815	5.307	6.860
11	November	214	496	945	5.448	7.103
12	Desember	230	467	691	6.292	7.680
Jumlah/Total		2.206	6.001	7.366	55.902	71.475

Sumber/Source: Puskesmas di Kecamatan Trenggalek/Trenggalek Health Center

Tabel 4.2.4
Table

**Banyaknya Kunjungan Ibu Hamil, Bayi dan Anak di
Puskesmas Kecamatan Trenggalek, 2023**
*Number of Pregnant Women, Babies, and Children Visits at
Trenggalek District Health Center, 2023*

No Number	Uraian Description	2020	2021	2022	2023
(1)	(2)	(3)	(4)	(5)	(6)
1	Ibu Hamil/ <i>Pregnant Woman</i>	822	798	694	742
2	Bayi/ <i>Baby</i>	702	2.505	679	604
3	Anak/ <i>Child</i>	2.385	2.221	2.482	2.596
Jumlah/Total		2.112	5.524	3.855	3.942

Sumber/Source: Puskesmas di Kecamatan Trenggalek/*Trenggalek Health Center*

Tabel 4.2.5 Jumlah Kelahiran Berdasarkan Penolong Per Bulan di Puskesmas Kecamatan Trenggalek, 2023
Table Number of Birth According to Assistant in Trenggalek District Health Center, 2023

No Number	Bulan/Month	Medis/Medical	Medis/Medical	Jumlah/Total
(1)	(2)	(3)	(4)	(5)
1	Januari	46	-	46
2	Februari	49	-	49
3	Maret	40	-	40
4	April	53	-	53
5	Mei	46	-	46
6	Juni	48	-	48
7	Juli	43	-	43
8	Agustus	65	-	65
9	September	57	-	57
10	Oktober	54	-	54
11	November	54	-	54
12	Desember	52	-	52
Jumlah/Total		607	-	607

Sumber/Source: Puskesmas di Kecamatan Trenggalek/Trenggalek Health Center

Tabel
Table 4.2.6

Jumlah Fasilitas Kesehatan di Kecamatan Trenggalek
Numbers of Health Facilities in Trenggalek District

No Number	Fasilitas Facility	2019	2020	2021	2022	2023
(1)	(2)	(3)	(4)	(5)	(6)	(7)
1	Rumah Sakit/ <i>Hospital</i>	4	3	3	3	3
2	Puskemas/ <i>Public health center</i>	2	2	2	2	2
3	Puskemas Pembantu <i>Sub-health center</i>	5	5	5	5	5
4	BKIA <i>Maternal and child health center</i>	18	20	19	6	10
5	Klinik/ <i>Clinic</i>	3	3	4	8	9
6	Laborat/ <i>Laboratory</i>	-	-	-	2	2
7	Rontgen/ <i>X-ray</i>	-	-	-	-	-
8	Apotek/ <i>Drugstore</i>	10	15	14	23	25
9	Ponkesdes/Poskeskel <i>Village/urban village health post</i>	2	2	2	2	6
10	Poskesdes <i>Village health post</i>	-	-	-	-	4
11	Poskeskel <i>Urban village health post</i>	-	-	-	-	1
12	Posyandu <i>Health post</i>	85	85	85	85	85

Sumber/Source: Puskesmas di Kecamatan Trenggalek/*Trenggalek Health Center*

Tabel 4.2.7 Jumlah Tenaga Kesehatan di Kecamatan Trenggalek
Table Number of Health Workers in Trenggalek District

No Number	Tenaga Worker	2019	2020	2021	2022	2023
(1)	(2)	(3)	(4)	(5)	(6)	(7)
1	Dokter Gigi/ <i>Dentist</i>	3	2	3	2	2
2	Dokter Umum <i>General practitioners</i>	2	6	4	7	6
3	Dokter Spesialis <i>Medical specialist</i>	-	-	-	-	-
4	Penilik Kesehatan <i>Health inspector</i>	-	-	-	-	-
5	Perawat/ <i>Nurse</i>	29	28	30	32	39
6	Perawat Gigi/ <i>Dental nurse</i>				2	3
7	Bidan/ <i>Midwife</i>	22	22	23	23	24
8	Petugas Gizi <i>Nutrition officer</i>		-	-	6	7
9	Kesling <i>Environmental health</i>	-	-	-	4	4
10	Analisis Lab/ <i>Lab analysis</i>	-	4	6	6	6
11	Apoteker/ <i>Pharmacist</i>	-	5	2	2	2
12	Promkes/ <i>Health promotion</i>	-	-	-	3	5
13	Tenaga Administrasi <i>Administration staff</i>	-	-	-	16	16
14	Petugas Apotek <i>Pharmacist staff</i>	-	-	-	3	3
15	Tenaga Epidemiologi <i>Epidemiology staff</i>	-	-	-	1	2
16	Administrasi Kesehatan <i>Health administration</i>	-	-	-	2	3
17	Teknologi Informasi/ <i>IT</i>	-	-	-	1	1
18	Tenaga Kesehatan <i>Health staff</i>	55	55	48	-	2
Jumlah/Total		111	122	116	110	125

Sumber/Source: Puskesmas di Kecamatan Trenggalek/*Trenggalek Health Center*

Tabel 4.2.8
Table

**Fasilitas Kesehatan Menurut Desa/Kelurahan dan Jenisnya
di Kecamatan Trenggalek, 2023**
**Health Facilities by Village and Type in Trenggalek District,
2023**

No Number	Desa Village	Puskemas/Puskesmas Pembantu Public/Sub-Health Center	Poliklinik/Balai Pengobatan Polyclinic/ Treatment Center	Polindes/ Ponskesdes Village Health Post	Posyandu Integrated coaching post
(1)	(2)	(3)	(4)	(5)	(6)
1	Karangsoko	1	1	-	9
2	Sambirejo	-	-	1	5
3	Kelutan	2	-	-	7
4	Tamanan	1	-	-	8
5	Ngantru	-	-	1	9
6	Sumbergedong	1	2	-	8
7	Surodakan	1	1	-	10
8	Rejowinangun	1	-	-	3
9	Parakan	-	-	1	6
10	Ngares	1	-	-	6
11	Sumberdadi	-	-	1	5
12	Sukosari	1	-	-	4
13	Dawuhan	-	-	1	6
Kecamatan Trenggalek		9	4	5	86

Sumber/Source: Profil Desa/Village Profile

Tabel
Table 4.2.9

Jumlah Pasangan Usia Subur yang Menjadi Peserta KB Aktif Menurut Alat Kontrasepsi per Desa di Kecamatan Trenggalek, 2023
Number of Couples of Reproductive Age Who Are Active KB Participants According to Contraceptive Devices per Village in 2023

No Number	Desa Village	Peserta KB Aktif/Active KB Program Participant				
		PUS	MOW	MOP	IUD	IMPLAN
(1)	(2)	(3)	(4)	(5)	(6)	(7)
1	Karangsoko	979	48	1	94	56
2	Sambirejo	514	7	-	13	10
3	Kelutan	666	9	1	73	23
4	Tamanan	657	46	3	43	27
5	Ngantru	739	40	-	97	6
6	Sumbergedong	722	23	2	91	13
7	Surodakan	799	23	2	78	17
8	Rejowinangun	432	13	2	29	17
9	Parakan	791	23	-	29	33
10	Ngares	608	19	-	24	9
11	Sumberdadi	550	26	-	49	44
12	Sukosari	504	13	2	23	60
13	Dawuhan	767	3	1	18	20
Kecamatan Trenggalek		8.728	293	14	661	335

Lanjutan Tabel/*Continued Table 4.2.9*

No Number	Desa Village	Peserta KB Aktif/ <i>Active KB Program Participant</i>			
		SUNTIK	PIL	KONDOM	MAL
(1)	(2)	(8)	(9)	(10)	(11)
1	Ngadisoko	155	105	43	-
2	Trenggalek	125	42	32	-
3	Pandean	240	88	86	4
4	Pangungsari	164	82	126	-
5	Malasan	138	62	54	-
6	Karanganom	121	28	61	-
7	Baruharjo	170	68	55	4
8	Kamulan	126	48	21	1
9	Sumbergayam	353	72	71	-
10	Pakis	374	42	30	2
11	Semarum	266	57	23	-
12	Kendalrejo	208	46	80	-
13	Gador	410	73	41	-
14	Sumberejo	2.850	813	723	11
Kecamatan Trenggalek		2.427	1.240	771	-

Sumber/*Source*: PLKB Kecamatan Trenggalek/*Trenggalek District PLKB*

Tabel 4.2.10 Jumlah Pasangan Usia Subur dan Wanita Usia Subur per Desa di Kecamatan Trenggalek, 2023
Table Number of Couples and Women of Reproductive Age per Village in Trenggalek District, 2023

No Number	Desa Village	Pasangan Usia Subur Couples of Reproductive Age	Wanita Usia Subur Women of Reproductive Age
(1)	(2)	(3)	(4)
1	Karangsoko	979	1.425
2	Sambirejo	514	733
3	Kelutan	666	948
4	Tamanan	657	921
5	Ngantru	739	1.136
6	Sumbergedong	722	1.193
7	Surodakan	799	1.294
8	Rejowinangun	432	617
9	Parakan	791	1.086
10	Ngares	608	849
11	Sumberdadi	550	702
12	Sukosari	504	637
13	Dawuhan	767	989
Kecamatan Trenggalek		8.728	12.530

Sumber/Source: PLKB Kecamatan Trenggalek/Trenggalek District PLKB

4.3 AGAMA DAN SOSIAL LAINNYA RELIGION AND OTHER SOCIAL AFFAIRS

Tabel 4.3.1 Jumlah Pondok Pesantren dan Madrasah Diniyah di Kecamatan Trenggalek, 2023
Table 4.3.1 Number of Islamic Boarding Schools and Islamic Madrasahs in Trenggalek District, 2023

No Number	Desa Village	Pondok Pesantren Boarding School	Madrasah Diniyah Madrasah Diniyah
(1)	(2)	(3)	(4)
1	Karangsoko	-	4
2	Sambirejo	1	3
3	Kelutan	4	4
4	Tamanan	1	2
5	Ngantru	1	-
6	Sumbergedong	1	2
7	Surodakan	2	3
8	Rejowinangun	-	2
9	Parakan	1	3
10	Ngares	2	3
11	Sumberdadi	-	2
12	Sukosari	-	1
13	Dawuhan	-	2
Kecamatan Trenggalek		13	31

Sumber/Source: Kantor Urusan Agama Kecamatan Trenggalek/Trenggalek District Religious Affairs Office

Tabel 4.3.2 Jumlah Taman Pendidikan Al Quran di Kecamatan Trenggalek, 2023
Table Number of Al Quran Education Parks in Trenggalek District, 2023

No Number	Desa Village	TPA TPA
(1)	(2)	(3)
1	Karangsoko	13
2	Sambirejo	6
3	Kelutan	12
4	Tamanan	9
5	Ngantru	4
6	Sumbergedong	7
7	Surodakan	8
8	Rejowinangun	5
9	Parakan	9
10	Ngares	10
11	Sumberdadi	6
12	Sukosari	3
13	Dawuhan	13
Kecamatan Trenggalek		105

Sumber/Source: Kantor Urusan Agama Kecamatan Trenggalek/Trenggalek District Religious Affairs Office

Tabel 4.3.3 Jumlah Tempat Ibadah di Kecamatan Trenggalek, 2023
Table *Number of Places of Worship in Trenggalek District, 2023*

No Number	Desa Village	Masjid Mosque	Mushola Prayer Room	Gereja Katolik Catholic church	Gereja Protestan Church	Pura Temple	Klenteng Pagoda
(1)	(2)	(3)	(4)	(5)	(6)	(7)	(8)
1	Karangsoko	9	5	-	-	-	-
2	Sambirejo	4	10	-	-	-	-
3	Kelutan	8	10	-	-	-	-
4	Tamanan	8	-	-	-	-	-
5	Ngantru	9	8	-	3	-	-
6	Sumbergedong	5	9	-	1	-	-
7	Surodakan	11	22	1	3	-	-
8	Rejowinangun	5	15	-	-	-	-
9	Parakan	13	20	-	-	-	-
10	Ngares	7	22	-	-	-	-
11	Sumberdadi	6	10	-	-	-	-
12	Sukosari	6	10	-	-	-	-
13	Dawuhan	15	15	-	-	-	-
Kecamatan Trenggalek		106	156	1	7	-	-

Sumber/Source: Kantor Desa/Village Office

Tabel 4.3.4 Organisasi Kesenian Menurut Desa/Kelurahan dan Jenisnya di Kecamatan Trenggalek, 2023
Arts Organizations by Village and Type in Trenggalek District, 2023

No Number	Desa Village	Jaranan	Reog	Orkes Orchestra	Hadrah/Sholawat
(1)	(2)	(3)	(4)	(5)	(6)
1	Karangsoko	1	-	-	-
2	Sambirejo	1	-	-	-
3	Kelutan	-	-	-	-
4	Tamanan	-	-	-	-
5	Ngantru	-	-	-	-
6	Sumbergedong	1	-	-	-
7	Surodakan	1	-	-	-
8	Rejowinangun	-	-	-	-
9	Parakan	2	-	-	9
10	Ngares	-	-	1	-
11	Sumberdadi	1	-	-	-
12	Sukosari	1	-	3	1
13	Dawuhan	-	-	-	-
Kecamatan Trenggalek		8	-	4	10

Sumber/Source: Profil Desa/Village profile

Tabel 4.3.5 **Perkumpulan Olah Raga Menurut Desa/Kelurahan dan Jenisnya di Kecamatan Trenggalek, 2023**
Table **Sports Associations by Village and Type in Trenggalek District, 2023**

No Number	Desa Village	Sepak Bola Football	Bola Voli Volleyball	Silat/Karate Martial arts	Bulu Tangkis Badminton
(1)	(2)	(3)	(4)	(5)	(6)
1	Karangsoko	-	1	1	1
2	Sambirejo	-	-	-	-
3	Kelutan	-	-	-	-
4	Tamanan	1	-	1	-
5	Ngantru	-	-	-	-
6	Sumbergedong	1	-	-	-
7	Surodakan	-	-	-	-
8	Rejowinangun	-	1	1	1
9	Parakan	-	-	-	-
10	Ngares	-	1	1	-
11	Sumberdadi	-	-	-	-
12	Sukosari	-	-	-	-
13	Dawuhan	-	-	-	-
Kecamatan Trenggalek		2	3	4	2

Sumber/Source: Profil Desa/Village profile

Tabel 4.3.6 Jumlah Penyandang Cacat Menurut Jenisnya di Kecamatan Trenggalek, 2023
Table *Number of People with Disabilities by Type in Trenggalek District, 2023*

No Number	Jenis Cacat Type of Dissabilities	Jumlah Orang People
(1)	(2)	(3)
1	Tuna Netra/ <i>Visual impaired</i>	47
2	Tuna Rungu/ <i>Deaf impaired</i>	52
3	Tuna Wicara/ <i>Speech impaired</i>	75
4	Tuna Daksa/ <i>Physically impaired</i>	133
5	Tuna Ganda/ <i>Multiple defects</i>	34
6	Cacat Mental/ <i>Mentally impaired</i>	96
7	Bekas Sakit Jiwa/ <i>Former mental illness</i>	35
8	Bekas Sakit Kusta/ <i>Former leprosy</i>	3
Jumlah/Total		475

Sumber/Source: Kantor Desa/Kelurahan/Village Office

Tabel 4.3.7
Table

Banyaknya Permasalahan Kesejahteraan Sosial Menurut Desa/Kelurahan dan Jenisnya di Kecamatan Trenggalek, 2023
Number of Social Welfare Problems According to Village and Type in Trenggalek District, 2023

No Number	Desa Village	Jenis Cacat/Type of Dissabilities			
		Tuna Netra/ Visual impaired	Tuna Rungu/ Deaf impaired	Tuna Wicara/ Speech impaired	Tuna Daksa/ Physically impaired
(1)	(2)	(3)	(4)	(5)	(6)
1	Karangsoko	12	12	6	38
2	Sambirejo	3	3	5	14
3	Kelutan	6	1	-	18
4	Tamanan	8	4	4	18
5	Ngantru	9	9	4	11
6	Sumbergedong	3	3	4	-
7	Surodakan	6	4	7	-
8	Rejowinangun	1	-	4	3
9	Parakan	5	5	1	4
10	Ngares	5	1	3	14
11	Sumberdadi	2	1	2	8
12	Sukosari	3	8	4	1
13	Dawuhan	12	1	3	4
Kecamatan Trenggalek		75	52	47	133

Lanjutan Tabel/*Continued Table* 4.3.7

No Number	Desa Village	Jenis Cacat/ <i>Type of Dissabilities</i>				Jumlah/ Total
		Tuna Ganda/ Multiple defects	Cacat Mental/ Mentally impaired	Bekas Sakit Jiwa/ <i>Former mental illness</i>	Bekas Sakit Kusta/ Former leprosy	
(1)	(2)	(7)	(8)	(9)	(10)	(10)
1	Karangsoko	-	16	-	-	84
2	Sambirejo	-	8	-	-	33
3	Kelutan	13	-	1	-	39
4	Tamanan	-	-	-	-	34
5	Ngantru	0	12	-	-	45
6	Sumbergedong	2	5	-	-	17
7	Surodakan	-	12	-	-	29
8	Rejowinangun	8	3	5	3	27
9	Parakan	-	11	5	-	31
10	Ngares	2	11	6	-	42
11	Sumberdadi	1	6	-	-	20
12	Sukosari	4	9	-	-	29
13	Dawuhan	4	3	18	-	45
Kecamatan Trenggalek		34	96	35	3	475

Sumber/*Source*: Kantor Kecamatan Trenggalek/*Trenggalek District Office*

Tabel 4.3.8 **Gangguan Kecelakaan Lalu Lintas, 2023**
Table **Traffic Accident Disturbances in Trenggalek District, 2023**

No Number	Uraian Description	2020	2021	2022	2023
(1)	(2)	(3)	(4)	(5)	(6)
1	Kejadian/Accident	96	74	104	65
2	Meninggal dunia/Passed away	7	10	7	4
3	Luka berat/Severe injuries	2	-	-	-
4	Luka ringan/Minor injuries	107	86	134	101
5	Kerugian materi (000 Rp) Material lost (000 Rp)	29.500	14.800	20.800	1.300

Sumber/Source: Polsek Kecamatan Trenggalek/Trenggalek District Police Station

Tabel 4.3.9 **Usia Nikah Berdasarkan Pengelompokan Usia di Kecamatan Trenggalek, 2023**
Table **Marriage Age Based on Age Grouping in Trenggalek District, 2023**

No Number	Desa Village	Umur/Age (Th)					Jumlah Total
		<19	19-20	21-24	25-30	>30	
(1)	(2)	(3)	(4)	(5)	(6)	(7)	(8)
1	Karangsoko	-	3	19	19	11	52
2	Sambirejo	-	4	16	12	3	35
3	Kelutan	2	1	10	13	5	31
4	Tamanan	1	-	18	14	9	42
5	Ngantru	-	2	14	16	7	39
6	Sumbergedong	-	-	18	26	4	48
7	Surodakan	1	2	10	21	5	39
8	Rejowinangun	-	1	5	9	2	17
9	Parakan	-	4	16	15	3	38
10	Ngares	-	3	11	10	9	33
11	Sumberdadi	1	2	7	12	6	28
12	Sukosari	-	3	8	5	3	19
13	Dawuhan	-	7	14	11	2	34
Kecamatan Trenggalek		5	32	166	183	69	455

Sumber/Source: Kantor Urusan Agama Kecamatan Trenggalek/Trenggalek District Religious Affairs Office

05

Pertanian, Perkebunan, Peternakan & Perikanan



<https://trenggalek.kab.go.id>

PENJELASAN TEKNIS

1. Menurut penggunaannya, tanah atau lahan dapat dibedakan menjadi 2 bagian besar, yaitu tanah sawah dan tanah non sawah.
2. Data pertanian tanaman bahan makanan meliputi luas panen, produksi, produktivitas dari tanaman padi, palawija, dan kacang-kacangan.
3. Perkebunan, dapat digolongkan ke dalam 2 katagori ; perkebunan rakyat dan perkebunan besar, dimana perkebunan besar terdiri dari perkebunan milik pemerintah dan milik swasta.
4. Luas hutan berdasarkan tata guna hutan digolongkan atas hutan tetap dan hutan yang dikonversikan.
5. Data Populasi Ternak bersumber dari Dinas Peternakan Kabupaten Trenggalek

TECHNICAL NOTES

1. *Land or Plantation by its using can be devided into 2, they are rice field and non rice field.*
2. *The data of foodstuff plant consists of harvest area, production, productivity of rice, palawijo and beans*
3. *Plantation, can be devided into 2 categories ; populace plantation and big plantation. Big plantation consists of government plantation, and private plantation.*
4. *Forest area based on the use of forest is devided into real forest and forest converted*
5. *The Data of Cattle Population is from Animal Husbandary Department in Trenggalek Regency*

ULASAN

Luas Sawah terbesar di Kecamatan Trenggalek berada di Desa Surodakan dengan luas sebesar 260 ha. Luas panen tanaman bahan makanan pada tahun 2023 meningkat dibandingkan tahun 2022. Mayoritas tanaman bahan makanan memiliki kenaikan produktivitas pada tahun 2023, kecuali ubi kayu

Produksi tanaman buah-buahan dan sayuran tahunan di Kecamatan Trenggalek pada tahun 2023 sedikit menurun. Penurunan terbesar berasal dari komoditas jambu biji dari 2.684 kuintal pada tahun 2022 menjadi 119 kuintal pada tahun 2023.

Populasi ternak di Kecamatan Trenggalek berasal dari komoditas kambing sebesar 14.463 ekor. Sedangkan populasi unggas dan ternak terbesar berasal dari komoditas ayam buras sebesar 66.180 ekor dan disusul ayam petelur dengan populasi sebesar 60.000 ekor.

Subround I (Januari s.d April) merupakan subround dengan hari hujan terbanyak, yaitu 44 hari. Pada periode ini ubi kayu memiliki produktivitas terbesar diantara tanaman padi dan palawija dengan angka 218,62 kuintal/ha.

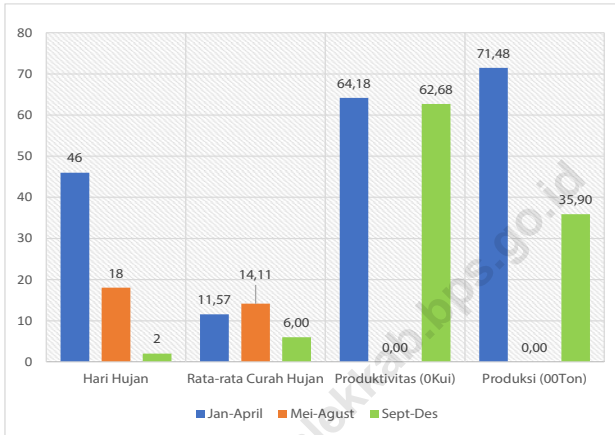
DESCRIPTION

The largest rice field area in Trenggalek District is in Surodakan Village with an area of 260 ha. The harvested area of food crops in 2023 increased compared to 2022. The majority of food crops have an increase in productivity in 2023, except for cassava.

Production of annual fruit and vegetable crops in Trenggalek District in 2023 decreased slightly. The largest decline comes from the guava commodity from 2,684 quintals in 2022 to 119 quintals in 2023.

The livestock population in Trenggalek District comes from goats amounting to 14,463 heads. Meanwhile, the largest poultry and livestock population comes from free-range chickens with 66,180 heads and followed by laying hens with a population of 60,000 heads.

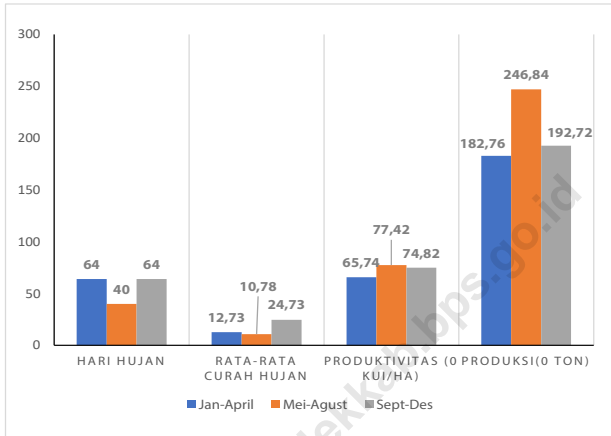
Subround I (January to April) is the subround with the most rainy days, namely 44 days. During this period, cassava had the highest productivity among rice and secondary crops at 218.62 quintals/ha.



Sumber/Source : Mantri Tani Kecamatan Trenggalek

Gambar 5.1
Figures

Hari Hujan, Rata-Rata Curah Hujan, Produktivitas, dan Produksi Per Sub Round Tanaman Padi di Kecamatan Trenggalek, 2023
Rainy Days, Average Rainfall, Productivity and Production Per Sub Round of Rice Corps in Trenggalek Regency, 2023



Sumber/Source : Mantri Tani Kecamatan Trenggalek

Gambar 5.2
Figures

Hari Hujan, Rata-Rata Curah Hujan, Produktivitas, dan Produksi Per Sub Round Tanaman Jagung di Kecamatan Trenggalek, 2023
Rainy Days, Average Rainfall, Productivity and Production Per Sub Round of Corn in Trenggalek Regency, 2023

Tabel
Table 5.1

**Luas Tanah Menurut Penggunaan dan Desa di
Kecamatan Trenggalek (ha), 2023**
*Land Area by Use and District in Trenggalek District (ha),
2023*

No Number	Desa Village	Lahan Pertanian Agricultural Land		Jumlah Sawah Total of Rice Fields
		Sawah Rice Fields		
		Irigasi Irrigation	Non Irigasi Non Irrigation	
(1)	(2)	(4)	(5)	(6)
1	Karangsoko	100,00	20,00	120,00
2	Sambirejo	90,00	11,00	101,00
3	Kelutan	81,00	13,00	94,00
4	Tamanan	39,75	-	39,75
5	Ngantru	51,00	-	51,00
6	Sumbergedong	110,00	-	110,00
7	Surodakan	130,00	130,00	260,00
8	Rejowinangun	131,00	-	131,00
9	Parakan	-	124,00	124,00
10	Ngares	18,00	34,00	52,00
11	Sumberdadi	33,00	42,00	75,00
12	Sukosari	59,00	40,00	99,00
13	Dawuhan	55,00	42,00	97,00
Kecamatan Trenggalek		897,75	456,00	1.353,75

Sumber/Source: Mantri Tani Kec. Trenggalek

Lanjutan Tabel/Continued Table 5.1

No Number	Desa Village	Lahan Pertanian Agricultural Land	Lahan Non Pertanian Non Agricultural Land	Jumlah Sawah Total of Rice Fields
		Non Sawah Non Rice Fields		
(1)	(2)	(4)	(5)	(6)
1	Karangsoko	85,00	214,00	419,00
2	Sambirejo	16,00	85,00	202,00
3	Kelutan	5,00	89,00	188,00
4	Tamanan	63,89	106,36	210,00
5	Ngantru	284,00	117,00	452,00
6	Sumbergedong	-	118,00	228,00
7	Surodakan	58,00	15,00	333,00
8	Rejowinangun	40,00	1,71	172,71
9	Parakan	126,00	578,00	828,00
10	Ngares	100,00	402,00	554,00
11	Sumberdadi	137,00	739,00	951,00
12	Sukosari	32,00	269,00	400,00
13	Dawuhan	208,00	452,00	757,00
Kecamatan Trenggalek		1.154,89	3.186,07	5.694,71

Sumber/Source: Mantri Tani Kec. Trenggalek

Tabel
Table 5.2

**Luas Panen Tanaman Bahan Makanan di Kecamatan
Trenggalek (ha), 2019–2023**
**Harvested Area of Foodstuff Crops in Trenggalek District
(ha), 2019–2023**

No Number	Jenis Tanaman Kind of Plants	2019	2020	2021	2022	2023
(1)	(2)	(3)	(4)	(5)	(6)	(7)
1	Padi Sawah/ Paddy Rice	2.275,00	2.132,00	2.045,07	1.932,86	1.932,86
2	Padi Ladang/ Field Rice	356,00	470,00	133,00	135,00	135,00
3	Jagung/Corn	1.155,00	1.022,00	627,40	884,39	884,39
4	Ubi Kayu/ Cassava	62,00	63,00	521,00	294,00	137,57
5	Ubi Jalar/Sweet Potato	-	3,00	-	-	-
6	Kacang Tanah/ Peanuts	20,00	5,00	0,98	-	-
7	Kedelai/ Soybean	210,00	54,00	282,09	137,57	294,00
8	Kacang Hijau/ Mung Beans	2,00	7,00	-	-	-
9	Ganyong/Mung Beans	-	-	-	-	-
Jumlah/Total		4.513,70	4.080,00	3.756,00	3.327,44	3.383,83

Sumber/Source: Mantri Tani Kec. Trenggalek

Tabel
Table 5.3

**Produksi Tanaman Bahan Makanan di Kecamatan
Trenggalek (ton), 2019–2023**
*Production of Foodstuff Crops per ha in Trenggalek District
(kuintal/ha), 2019–2023*

No Number	Jenis Tanaman Kind of Plants	Bentuk Produksi Production Form	Jumlah (Ton) Total (Ton)	
			2020	2021
(1)	(2)	(3)	(4)	(5)
1	Padi Sawah/ <i>Paddy Rice</i>	GKP	14.389,61	12.222,93
2	Padi Ladang/ <i>Field Rice</i>	GKP	2.312,60	669,52
3	Jagung/ <i>Corn</i>	Ontg Bsh Tnp Kulit	7.751,97	4.820,34
4	Ubi Kayu/ <i>Cassava</i>	Ubi Basah Berkulit	1.742,52	10.307,46
5	Ubi Jalar/ <i>Sweet Potato</i>	Ubi Basah Berkulit	62,55	-
6	Kacang Tanah/ <i>Peanuts</i>	Glondong Basah	9,66	1,67
7	Kedelai/ <i>Soybean</i>	Polong Basah	82,00	282,09
8	Kacang Hijau/ <i>Mung Beans</i>	Polong Basah	8,25	-
Jumlah/Total			477,00	193,00

Lanjutan Tabel/Continued Table 5.6

No Number	Jenis Tanaman Kind of Plants	Bentuk Produksi Production Form	Jumlah (Ton) Total (Ton)	
			2022	2023
(1)	(2)	(3)	(6)	(7)
1	Padi Sawah/ <i>Paddy Rice</i>	GKP	12.361,99	12.361,99
2	Padi Ladang/ <i>Field Rice</i>	GKP	669,06	669,06
3	Jagung/ <i>Corn</i>	Ontg Bsh Tnp Kulit	6.274,50	6.274,50
4	Ubi Kayu/ <i>Cassava</i>	Ubi Basah Berkulit	5.695,14	203,06
5	Ubi Jalar/ <i>Sweet Potato</i>	Ubi Basah Berkulit	-	-
6	Kacang Tanah/ <i>Peanuts</i>	Glondong Basah	-	-
7	Kedelai/ <i>Soybean</i>	Polong Basah	203,06	5.695,14
8	Kacang Hijau/ <i>Mung Beans</i>	Polong Basah	-	-
Jumlah/Total			466,55	471,32

Sumber/Source: Mantri Tani Kec. Trenggalek

Tabel 5.4 **Produksi Tanaman Sayuran dan Buah-buahan Semusim Menurut Jenis Tanaman di Kecamatan Trenggalek (kuintal), 2020–2023**
Production of Seasonal Vegetables and Fruits by Kind of Plant in Trenggalek District (quintal), 2020–2023

No Number	Jenis Tanaman Kind of Plants	2020	2021	2022	2023
(1)	(2)	(3)	(4)	(5)	(6)
Sayuran/Vegetables:					
1	Bawang Merah/Shallots	300	406	910	325
2	Cabai Besar/TW/Teropong Chili/Big Chili	161	372	146	0.85
3	Cabai Keiting Curly Chili	-	-	-	-
4	Cabai Rawit Chili/Cayenne Pepper	264	450	892	239
5	Kentang/Potato	-	-	-	-
6	Kubis/Cabbage	-	-	-	-
7	Tomat/Tomato	-	-	-	-
8	Bawang Putih/Garlic	-	-	-	-
9	Bawang Daun/Scallion	-	-	-	-
10	Bayam/Spinach	91	94.5	109.5	96.2
11	Buncis/String Bean	-	-	-	-
12	Jamur Lainnya/Other Mushrooms	-	-	-	-
13	Jamur Merang/Straw Mushrooms	-	-	-	-
14	Jamur Tiram/King Oyster Mushrooms	-	-	-	-

Lanjutan Tabel/Continued Table 5.7

No Number	Jenis Tanaman Kind of Plants	2020	2021	2022	2023
(1)	(2)	(3)	(4)	(5)	(6)
15	Kacang Panjang/Long Beans	56	-	14.2	-
16	Kangkung/Water Spinach	113	110	178	136.5
17	Kembang Kol/Cauliflower	-	-	-	-
18	Labu Siam/Chayote	-	-	-	-
19	Mentimun/Cucumber	-	-	-	-
20	Paprika/Bell Pepper	-	-	-	-
21	Petsai/Sawi/Chinese Cabbage/ Mustard Green	-	-	127	276.5
22	Terung/Eggplant	355	-	288	133
23	Wortel/Carrot	-	-	-	-
Buah–buahan/Fruits:					
24	Melon/Melon	-	-	-	-
25	Semangka/Watermelon	-	-	-	-
26	Stroberi/Strawberry	-	-	-	-

Sumber/Source: Badan Pusat Statistik, Statistik Pertanian Hortikultura SPH-SBS/BPS-Statistics Indonesia, Agricultural Statistic for Horticulture SPH-SBS

Tabel
Table 5.5

Produksi Buah-Buahan dan Sayuran Tahunan Menurut Jenis Tanaman di Kecamatan Trenggalek (kuintal), 2020–2023
Production of Annual Fruits and Vegetables by Kind of Plant in Trenggalek District (quintal), 2020–2023

No Number	Jenis Tanaman Kind of Plants	2020	2021	2022	2023
(1)	(2)	(3)	(4)	(5)	(6)
Buah–Buahan/Fruits:					
1	Mangga/Mango	12.000	1.855	404	1.206
2	Durian/Durian	1.888	-	724	211
3	Jeruk Siam/Kepron/Orange/ Tangerine	2	-	-	143
4	Pisang/Banana	5.866	3.206	2.504	2.342
5	Pepaya/Papaya	465	1.465	1.290	1.758
6	Salak/Snakefruit	-	25	103	106
7	Alpukat/Avocado	194	1.475	1.880	2.143
8	Anggur/Grape	-	-	-	-
9	Apel/Apple	-	-	-	-
10	Belimbing/Star Fruit	57	22	22	27
11	Buah Naga/Dragon Fruit	-	-	11	42
12	Duku/Langsar/Kokosan/Duku	11	22	-	48
13	Jambu Air/Rose Apple	-	40	142	134
14	Jambu Biji/Guava	13	84	2.684	119
15	Jeruk Lemon/Lemon	-	-	1	6
16	Jeruk Pamelon/Pomelo	-	-	-	-

Lanjutan Tabel/*Continued Table 5.8*

No Number	Jenis Tanaman Kind of Plants	2020	2021	2022	2023
(1)	(2)	(3)	(4)	(5)	(6)
17	Lengkeng/ <i>Longan</i>	-	3	8	17
18	Manggis/ <i>Mangosteen</i>	-	-	-	0
19	Nangka/ <i>Cempedak/ Jack Fruit</i>	401	311	360	650
20	Nenas/ <i>Pineapple</i>	-	-	-	-
21	Rambutan/ <i>Rambutan</i>	-	-	194	254
22	Sawo/ <i>Sapodilla/Star Apple</i>	44	7	20	24
23	Sirsak/ <i>Soursop</i>	151	30	80	108
24	Sukun/ <i>Breadfruit</i>	38	78	76	64
Sayuran/<i>Vegetables:</i>					
25	Jengkol/ <i>Jengkol</i>	-	-	-	-
26	Melinjo/ <i>Melinjo</i>	75	211	92	172
27	Petai/ <i>Twisted Cluster Bean</i>	2	28	40	82

Sumber/*Source:* Badan Pusat Statistik, Statistik Pertanian Hortikultura SPH-BST/*BPS-Statistics Indonesia, Agricultural Statistic for Horticulture SPH-BST*

Tabel 5.6 **Produksi Tanaman Biofarmaka Menurut Jenis Tanaman di Kecamatan Trenggalek (kg), 2020–2023**
Table **Production of Medicinal Plants by Kind of Plant in Trenggalek District (kg), 2020–2023**

No Number	Jenis Tanaman Kind of Plants	2020	2021	2022	2023
(1)	(2)	(3)	(4)	(5)	(6)
1	Jahe/Ginger	47.400	75.000	9.800	37.800
2	Laos/Lengkuas/Galanga	37.200	36.000	12.550	54.200
3	Kencur/East Indian Galangal	16.000	35.000	26.812	46.750
4	Kunyit/Turmeric	35.800	37.500	23.500	50.300
5	Jeruk Nipis/Lime	-	-	40.000	40.000
6	Kapulaga/Java Cardamom	2.035	2.725	2.500	2.000
7	Lempuyang/Zingiber Aromaticum	25.800	20.000	-	16.000
8	Lidah Buaya/Aloevera	2.200	-	-	-
9	Mahkota Dewa/Phaleria Macrocarpa	-	-	-	-
10	Mengkudu/Pace/Indian Mulberry	-	-	-	-
11	Sambiloto/King of Bitter	255	425	225	-
12	Serai/Lemongrass	-	600	-	825
13	Temuireng/Black Turmeric	530	500	-	377
14	Temukunci/Chinese Keys	425	1.100	40	720
15	Temulawak/Java Turmeric	1.300	2.000	1.700	2.325

Sumber/Source: Badan Pusat Statistik, Statistik Pertanian Hortikultura SPH-TBF/BPS-Statistics Indonesia, Agricultural Statistic for Horticulture SPH-TBF

Tabel 5.7 **Produksi Tanaman Hias Menurut Jenis Tanaman di Kecamatan Trenggalek (tangkai), 2020–2023**
Table **Production of Ornamental Plants by Kind of Plant in Trenggalek District (stalks), 2020–2023**

No Number	Jenis Tanaman Kind of Plants	2020	2021	2022	2023
(1)	(2)	(3)	(4)	(5)	(6)
1	Anggrek Pot/Pot Orchid	-	-	143	100
2	Anggrek Potong/Cut Orchid	-	-	30	57
3	Krisan/Chrysantemum	-	-	-	30
4	Mawar/Rose	-	-	50	172
5	Sedap Malam/Tuberose	-	-	-	83
6	Sri Rejeki/Aglaonema	-	-	50	-
7	Anthurium Bunga/Flamingo Lily Flower	-	-	-	-
8	Bromelia/Bromelia	-	-	-	-
9	Bugenvil/Bugenvil	-	-	-	-
10	Cordyline/Cordyline	-	-	-	-
11	Dracaena/Dracaena	-	-	-	-
12	Herbras/Gerbera	-	-	-	-
13	Pisang-pisangan/Heliconia	-	-	-	-
14	Soka/Ixora	-	-	-	-
15	Melati/Jasmine	-	-	-	11

Lanjutan Tabel/*Continued Table 5.9*

No Number	Jenis Tanaman Kind of Plants	2020	2021	2022	2023
(1)	(2)	(3)	(4)	(5)	(6)
16	Pakis/ <i>Leather Leaf Fern</i>	-	-	-	-
17	Palem/ <i>Palm</i>	-	-	-	-
18	Philodendron/ <i>Phylo dendron</i>	-	-	-	-
19	Puring/ <i>Croton</i>	-	-	-	-
20	Lidah mertua/ <i>Sansevieria</i>	-	-	80	-

Sumber/*Source*: Badan Pusat Statistik, Statistik Pertanian Hortikultura SPH-TH/BPS-*Statistics Indonesia, Agricultural Statistik for Horticulture SPH-TH*

Tabel 5.8
Table

Luas Panen Tanaman Sayuran dan Buah-buahan Semusim Menurut Jenis Tanaman di Kecamatan Trenggalek (ha), 2020–2023
Harvested Area of Seasonal Vegetables and Fruits by Kind of Plant in Trenggalek District (ha), 2020–2023

No Number	Jenis Tanaman Kind of Plants	2020	2021	2022	2023
(1)	(2)	(3)	(4)	(5)	(6)
Sayuran/Vegetables:					
1	Bawang Merah/ <i>Shallots</i>	300,00	406,00	910,00	325,00
2	Cabai Besar/TW/Teropong <i>Chili/Big Chili</i>	161,00	372,00	146,00	0,85
3	Cabai Keiting <i>Curly Chili</i>	-	-	-	-
4	Cabai Rawit <i>Chili/Cayenne Pepper</i>	264,00	450,00	892,00	239,00
5	Kentang/ <i>Potato</i>	-	-	-	-
6	Kubis/ <i>Cabbage</i>	-	-	-	-
7	Tomat/ <i>Tomato</i>	-	-	-	-
8	Bawang Putih/ <i>Garlic</i>	-	-	-	-
9	Bawang Daun/ <i>Scallion</i>	-	-	-	-
10	Bayam/ <i>Spinach</i>	91,00	94,50	109,50	96,20
11	Buncis/ <i>String Bean</i>	-	-	-	-
12	Jamur Lainnya/ <i>Other Mushrooms *</i>	-	-	-	-
13	Jamur Merang/ <i>Straw Mushrooms *</i>	-	-	-	-
14	Jamur Tiram/ <i>King Oyster Mushrooms *</i>	-	-	-	-

Lanjutan Tabel/Continued Table 5.11

No Number	Jenis Tanaman Kind of Plants	2020	2021	2022	2023
(1)	(2)	(3)	(4)	(5)	(6)
15	Kacang Panjang/Long Beans	56,00	-	14,20	-
16	Kangkung/Water Spinach	113,00	110,00	178,00	136,50
17	Kembang Kol/Cauliflower	-	-	-	-
18	Labu Siam/Chayote	-	-	-	-
19	Mentimun/Cucumber	-	-	-	-
20	Paprika/Bell Pepper	-	-	-	-
21	Petsai/Sawi/Chinese Cabbage/ Mustard Green	-	-	127,00	276,50
22	Terung/Eggplant	355,00	-	288,00	133,00
23	Wortel/Carrot	-	-	-	-
Buah-buahan/Fruits:					
24	Melon/Melon	-	-	-	-
25	Semangka/Watermelon	-	-	-	-
26	Stroberi/Strawberry	-	-	-	-

Catatan/Note: *Luas panen dinyatakan dalam satuan m²/harvested area expressed in m²

Sumber/Source: Badan Pusat Statistik, Statistik Pertanian Hortikultura SPH-SBS/BPS-Statistics Indonesia, Agricultural Statistic for Horticulture SPH-SBS

Tabel 5.9
Table

**Luas Panen Tanaman Biofarmaka Menurut Jenis Tanaman
di Kecamatan Trenggalek (m²), 2020–2023**
**Harvested Area of Medicinal Plants by Kind of Plant in
Trenggalek District (m²), 2020–2023**

No Number	Jenis Tanaman Kind of Plants	2020	2021	2022	2023
(1)	(2)	(3)	(4)	(5)	(6)
1	Jahe/ <i>Ginger</i>	47.000,00	75.000,00	9.000,00	40.500,00
2	Laos/ <i>Lengkuas/Galanga</i>	36.000,00	36.000,00	9.000,00	34.800,00
3	Kencur/ <i>East Indian Galangal</i>	29.500,00	35.000,00	16.000,00	26.200,00
4	Kunyit/ <i>Turmeric</i>	35.300,00	37.500,00	21.500,00	45.000,00
5	Jeruk Nipis/ <i>Lime*</i>	-	-	2.000,00	2.000,00
6	Kapulaga/ <i>Java Cardamom</i>	1.100,00	2.500,00	2.500,00	2.000,00
7	Lempuyang/ <i>Zingiber Aromaticum</i>	25.700,00	20.000,00	-	15.500,00
8	Lidah Buaya/ <i>Aloevera</i>	1.100,00	-	-	-
9	Mahkota Dewa/ <i>Phaleria Macrocarpa*</i>	-	-	-	-
10	Mengkudu/ <i>Pace/Indian Mulberry*</i>	-	-	-	-
11	Sambiloto/ <i>King of Bitter</i>	200,00	100,00	100,00	-
12	Serai/ <i>Lemongrass</i>	-	200,00	-	275,00
13	Temuireng/ <i>Black Turmeric</i>	330,00	500,00	-	650,00
14	Temukunci/ <i>Chinese Keys</i>	500,00	1.100,00	100,00	1.400,00
15	Temulawak/ <i>Java Turmeric</i>	1.000,00	2.000,00	1.500,00	2.250,00

Catatan/Note: *Luas panen dalam satuan pohon/harvested area in tree units

Sumber/Source: Badan Pusat Statistik, Statistik Pertanian Hortikultura SPH-TBF/BPS-Statistics Indonesia, Agricultural Statistic for Horticulture SPH-TBF

Tabel 5.10 Luas Panen Tanaman Hias Menurut Jenis Tanaman di Kecamatan Trenggalek (m²), 2020–2023
Table *Harvested Area of Ornamental Plants by Kind of Plant in Karangany District (m²), 2020–2023*

No Number	Jenis Tanaman Kind of Plants	2020	2021	2022	2023
(1)	(2)	(3)	(4)	(5)	(6)
1	Anggrek Pot/Pot Orchid	-	-	103,00	100,00
2	Anggrek Potong/Cut Orchid	-	-	4,00	10,00
3	Krisan/Chrysantemum	-	-	-	5,00
4	Mawar/Rose	-	-	30,00	23,00
5	Sedap Malam/Tuberose	-	-	-	17,00
6	Sri Rejeki/Aglaonema	-	-	50,00	-
7	Anthurium Bunga/Flamingo Lily Flower	-	-	-	-
8	Bromelia/Bromelia	-	-	-	-
9	Bugenvil/Bugenvil	-	-	-	-
10	Cordyline/Cordyline	-	-	-	-
11	Dracaena/Dracaena	-	-	-	-
12	Herbras/Gerbera	-	-	-	-
13	Pisang-pisangan/Heliconia	-	-	-	-
14	Soka/Ixora	-	-	-	-
15	Melati/Jasmine	-	-	-	15,00

Sumber/Source: Badan Pusat Statistik, Statistik Pertanian Hortikultura SPH-TBF/BPS-Statistics Indonesia, Agricultural Statistic for Horticulture SPH-TBF

Lanjutan Tabel/*Continued Table 5.13*

No Number	Jenis Tanaman Kind of Plants	2020	2021	2022	2023
(1)	(2)	(3)	(4)	(5)	(6)
16	Pakis/ <i>Leather Leaf Fern</i>	-	-	-	-
17	Palem/ <i>Palm</i>	-	-	-	-
18	Philodendron/ <i>Phylodendron</i>	-	-	-	-
19	Puring/ <i>Croton</i>	-	-	-	-
20	Lidah mertua/ <i>Sansevieria</i>	-	-	80,00	-

Sumber/*Source*: Badan Pusat Statistik, Statistik Pertanian Hortikultura SPH-TH/BPS-*Statistics Indonesia, Agricultural Statistik for Horticulture SPH-TH*

Tabel 5.11 Populasi Ternak Menurut Jenis Ternak di Kecamatan Trenggalek (ekor), 2020-2023
Table *Livestock Population by Type in Trenggalek District (head), 2020-2023*

No Number	Desa Village	2020	2021	2022	2023
(1)	(2)	(3)	(4)	(5)	(6)
1	Ternak Besar				
	- Sapi	1.594	1.487	1.453	1.729
	- Kerbau	99	108	105	-
	- Kuda	6	9	9	6
2	Ternak Kecil				
	- Kambing	2.045	430	2.156	14.463
	- Domba	2.486	2.394	2.167	850

Sumber/Source: Mantri Ternak Kecamatan Trenggalek

Tabel 5.12 **Populasi Unggas dan Aneka Ternak Di Kecamatan Trenggalek (ekor), 2023**
Table **Poultry and Miscellaneous Livestock Population in Trenggalek District (head), 2023**

No Number	Desa Village	2020	2021	2022	2023
(1)	(2)	(3)	(4)	(5)	(6)
1	Ayam Ras/ Breeds Chicken	19.364	15.996	15.356	72.000
	- Petelur/ Layer Chicken	8.796	5.532	5.311	60.000
	- Pedaging/ Broiler Chicken	10.568	10.464	10.045	12.000
2	Ayam Buras/ Native Chicken	63.140	69.648	66.862	66.180
3	Itik/Itik Manila/ Ducks	4.649	11.475	11.016	6.652

Sumber/Source: Mantri Ternak Kecamatan Trenggalek

Tabel 5.13 Sarana Produksi dan Pengairan di Kecamatan Trenggalek, 2019–2023
Table *Production and Irrigation Facilities in Trenggalek District, 2019-2023*

No Number	Sarana Facilities	2019	2020	2021	2022	2023
(1)	(2)	(3)	(4)	(5)	(6)	(7)
1	Kios KUD	...	9	9	9	...
2	Kios Non KUD	...	-	-	-	...
3	Dam/Dam	...	-	-	-	...
4	Cek Dam/Check Dam	...	-	-	-	...
5	Pompa Air/ Water Pump	...	2	2	2	...
6	Diesel Air/ Water Diesel	...	-	-	-	...

Catatan/Note: (...) Data Tidak Tersedia/ Data Not Available

Sumber/Source: Mantri Tani Kec. Trenggalek

Tabel 5.14 **Perkumpulan Petani di Kecamatan Trenggalek, 2023**
Table **Farmer's Association in Trenggalek District, 2023**

No Number	Desa Village	2019	2020	2021	2022	2023
(1)	(2)	(3)	(4)	(5)	(6)	(7)
1	HIPPA Desa					
	- IPPAIR	...	13	13	14	...
	- INSUS	...	-	-	-	...
2	Kontak Tani/ Farmer Contact	...	-	-	-	...
3	SLPHT	...	5	5	5	...
4	Kelompok Tani/ Farmer Group	...	42	42	42	...

Catatan/Note: (...) Data Tidak Tersedia/ Data Not Available

Sumber/Source: Mantri Tani Kec. Trenggalek

Tabel 5.15 Alat-alat Pertanian Yang Masih Dapat Digunakan di Kecamatan Trenggalek, 2020-2023
Table 5.15 Usable Agricultural Tools in Trenggalek District, 2020-2023

No Number	Jenis Alat Kind of Tools	2020	2021	2022	2023
(1)	(2)	(3)	(4)	(5)	(6)
1	Pengolah Tanah/ <i>Soil Cultivator</i>				
	- Traktor Roda 2/ <i>2-Wheel Tractor</i>	91	93	83	...
	- Traktor Roda 4/ <i>4-Wheel Tractor</i>	1	1	1	...
2	Alat Tanam Padi/ <i>Rice Planting Tools</i>	3	-	2	...
3	Pemberantas Jasad/ <i>Corpse Eradicators</i>				
	- Hand Spryer/ <i>Hand Spryer</i>	481	484	403	...
	-Emposan	-	5	5	...
4	Pengairan/ <i>Irrigation</i>				
	-Pompa Air/ <i>Water Pump</i>	265	265	-	...
5	Pemanenan/ <i>Harvester</i>				
	- Sabit Bergerigi/ <i>Serrated Scythe</i>	420	420	345	...
	- Pemotong Padi Tipe Gendong/ <i>Handheld Type Rice Cutter</i>	18	18	18	...
	- Rice Combine Harvester Kecil/ <i>Rice Combine Small Harvester</i>	4	4	4	...
6	Perontokan /Pemipilan/ <i>Thresher</i>				
	- Perontok Padi/ <i>Rice Thresher</i>	90	103	91	...
	- Pemipil Jagung/ <i>Corn Sheller</i>	4	4	4	...
	- Perontok Multiguna/ <i>Multipurpose Thresher</i>	7	7	5	...

Lanjutan Tabel/*Continued Table 5.15*

No Number	Jenis Alat <i>Kind of Tools</i>	2020	2021	2022	2023
(1)	(2)	(3)	(4)	(5)	(6)
7	Pembersih/ <i>Cleaner</i>				
	Pembersih Gabah/ <i>Grain Cleaner</i>	2	2	2	...
8	Pengering/ <i>Dryer</i>				
	- Pengering Padi/ <i>Rice Paddy Dryer</i>	-	-	2	...
9	Penggilingan/ <i>Miller</i>				
	- Penggiling Padi kecil/ <i>Small Rice Miller</i>	28	28	28	...
	- Penggiling Padi Menengah/ <i>Intermediate Rice Miller</i>	9	9	17	...
	- Penggiling Padi Besar/ <i>Big Rice Miller</i>	2	2	2	...
10	Pembuatan Pupuk/ <i>Fertilizer Making</i>	7	7	4	...

Catatan/*Note:* (...) Data Tidak Tersedia/*Data Not Available*

Sumber/*Source:* Mantri Tani Kec. Trenggalek

Tabel 5.16 Luas Areal Perkebunan Menurut Jenis Tanaman di Kecamatan Trenggalek (ha), 2020–2023
Table 5.16 Plantation Area by Kind of Plant in Trenggalek District (ha), 2020-2023

No Number	Jenis Tanaman Kind of Plants	2020	2021	2022	2023
(1)	(2)	(3)	(4)	(5)	(6)
1	Cengkeh/Clove	15,75
2	Kelapa/Coconut	347
3	Kopi/Coffee	5,50
4	Kapuk Randu/Silk Cotton	4,25
5	Vanili/Vanilla	-
6	Kapulogo/Java Cardamom	0,04	0,36	0,36	...
7	Kencur/ East Indian Galangal	6,45	3,5	3,5	...
8	Jahe/Ginger	9,20	7,5	7,5	...
9	Kunyit/Turmeric	7,28	3,75	3,75	...
11	Laos/Galanga	7,2	3,6	3,6	...
12	Tebu/Gala	21	-	-	...
13	Lempuyang/Zingiber Aromaticum		2	2	...
14	Temuireng/Black Turmeric		0,05	0,05	...
15	Temukunci/Chinese Keys		0,11	0,11	...
16	Temulawak/Java Turmeric		0,2	0,2	...
17	Sambiloto/King of Bitter		0,02	0,02	...
18	Mahkota Dewa/Phaleria Macrocarpa		-	-	...
19	Mengkudu/Pace/Indian Mulberry		-	-	...

No Number	Jenis Tanaman Kind of Plants	2020	2021	2022	2023
(1)	(2)	(3)	(4)	(5)	(6)
20	Temu Kuning/ <i>Temu Kuning</i>		-	-	...
21	Keji Beling/ <i>Glass Splinter</i>		-	-	...
22	Lidah buaya/ <i>Aloevera</i>		-	-	...
23	Serai/ <i>Lemongrass</i>		0,02	0,02	...

Catatan/Note: (...) Data Tidak Tersedia/ *Data Not Available*

Sumber/Source: Mantri Tani Kec. Trenggalek

Tabel 5.17 Luas Hutan Menurut Fungsi Hutan Dan Reboisasi di Kecamatan Trenggalek (ha), 2020–2023
Table Forest Area by Forest Function and Reforestation in Trenggalek District (ha), 2020–2023

No Number	Uraian Description	2020	2021	2022	2023
(1)	(2)	(3)	(4)	(5)	(6)
1	Luas Hutan/ <i>Forest Area</i>	2.696,00	2.696,00	2.696,00	2.696,00
	- Lindung/ <i>Protection</i>				
	- Produksi/ <i>Production</i>	2.696,00	2.696,00	2.696,00	2.696,00
	- Wisata	-	-	-	-
	- Lainnya	-	-	-	-
2	Reboisasi	-	-		
	Jumlah/Total	5.392,00	5.392,00	5.392,00	5.392,00

Catatan/Note: (...) Data Tidak Tersedia/ *Data Not Available*

Sumber/Source: Mantri Tani Kec. Trenggalek

Tabel
Table 5.18

**Luas Panen, Produktivitas Dan Produksi Per Sub Round
Tanaman Padi Kecamatan Trenggalek, 2023
Harvested Area, Productivity and Production per Sub
Round of Rice Crops in Trenggalek District, 2023**

No Number	Sub Round Sub Round	Luas Panen (ha) Harvested Area (ha)	Produktivitas (ku/ha) Productivity (ku/ha)	Produksi (ton) Production (ton)
(1)	(2)	(3)	(4)	(5)
1	Januari s/d April / January to April	1.113,63	64,18	7.147,57
2	Mei s/d Agustus / May to August	572,74	62,68	3.589,91
3	September s/d Desember / September to December	381,50	60,12	2.293,57
	Januari s/d Desember/ January to December	2.067,86	63,02	13.031,05

Sumber/Source: Mantri Tani Kec. Trenggalek

Tabel 5.19 Luas Panen, Produktivitas Dan Produksi Per Sub Round Tanaman Padi Sawah Kecamatan Trenggalek, 2023
Table 5.19 Harvested Area, Productivity and Production per Sub Round of Paddy Rice Crops in Trenggalek District, 2023

No Number	Sub Round Sub Round	Luas Panen (ha) Harvested Area (ha)	Produktivitas (ku/ha) Productivity (ku/ha)	Produksi (ton) Production (ton)
(1)	(2)	(3)	(4)	(5)
1	Januari s/d April / January to April	978,63	66,20	6.478,51
2	Mei s/d Agustus / May to August	572,74	62,68	3.589,91
3	September s/d Desember / September to December	381,50	60,12	2.293,57
	Januari s/d Desember/ January to December	1.932,86	63,96	12.361,99

Sumber/Source: Mantri Tani Kec. Trenggalek

Tabel
Table 5.20

**Luas Panen, Produktivitas Dan Produksi Per Sub Round
Tanaman Padi Ladang Kecamatan Trenggalek, 2023
Harvested Area, Productivity and Production per Sub
Round of Field Rice Crops in Trenggalek District, 2023**

No Number	Sub Round Sub Round	Luas Panen (ha) Harvested Area (ha)	Produktivitas (ku/ha) Productivity (ku/ha)	Produksi (ton) Production (ton)
(1)	(2)	(3)	(4)	(5)
1	Januari s/d April / January to April	135,00	49,56	669,06
2	Mei s/d Agustus / May to August	-	-	-
3	September s/d Desember / September to December	-	-	-
	Januari s/d Desember/ January to December	135,00	49,56	669,06

Sumber/Source: Mantri Tani Kec. Trenggalek

Tabel 5.21 Luas Panen, Produktivitas Dan Produksi Per Sub Round Tanaman Palawija (Jagung) Kecamatan Trenggalek, 2023
Table *Harvested Area, Productivity and Production per Sub Round of Secondary Crops (Corn) in Trenggalek District, 2023*

No Number	Sub Round Sub Round	Luas Panen (ha) Harvested Area (ha)	Produktivitas (ku/ha) Productivity (ku/ha)	Produksi (ton) Production (ton)
(1)	(2)	(3)	(4)	(5)
1	Januari s/d April / January to April	225,00	62,81	1.413,23
2	Mei s/d Agustus / May to August	159,83	71,80	1.147,61
3	September s/d Desember / September to December	499,56	74,34	3.713,67
	Januari s/d Desember / January to December	884,39	70,95	6.274,50

Sumber/Source: Mantri Tani Kec. Trenggalek

Tabel
Table 5.22

**Luas Panen, Produktivitas Dan Produksi Per Sub Round
Tanaman Palawija (Ubi Kayu) Kecamatan Trenggalek,
2023**
*Harvested Area, Productivity and Production per Sub
Round of Secondary Crops (Cassava) in Trenggalek District,
2023*

No Number	Sub Round Sub Round	Luas Panen (ha) Harvested Area (ha)	Produktivitas (ku/ha) Productivity (ku/ha)	Produksi (ton) Production (ton)
(1)	(2)	(3)	(4)	(5)
1	Januari s/d April / January to April	79,00	218,62	1.727,10
2	Mei s/d Agustus / May to August	215,00	184,56	3.968,04
3	September s/d Desember / September to December	-	-	-
	Januari s/d Desember/ January to December	294,00	193,71	5.695,14

Sumber/Source: Mantri Tani Kec. Trenggalek

Tabel 5.23 Luas Panen, Produktivitas Dan Produksi Per Sub Round Tanaman Palawija (Kedelai) Kecamatan Trenggalek, 2023
Table *Harvested Area, Productivity and Production per Sub Round of Secondary Crops (Soybean) in Trenggalek District, 2023*

No Number	Sub Round Sub Round	Luas Panen (ha) Harvested Area (ha)	Produktivitas (ku/ha) Productivity (ku/ha)	Produksi (ton) Production (ton)
(1)	(2)	(3)	(4)	(5)
1	Januari s/d April / January to April	-	-	-
2	Mei s/d Agustus / May to August	-	-	-
3	September s/d Desember / September to December	137,57	14,76	203,06
	Januari s/d Desember / January to December	137,57	14,76	203,06

Sumber/Source: Mantri Tani Kec. Trenggalek

Tabel
Table 5.24

Luas Panen, Produktivitas Dan Produksi Per Sub Round Tanaman Palawija (Kacang Tanah) Kecamatan Trenggalek, 2023
Harvested Area, Productivity and Production per Sub Round of Secondary Crops (Peanuts) in Trenggalek District, 2023

No Number	Sub Round Sub Round	Luas Panen (ha) Harvested Area (ha)	Produktivitas (ku/ha) Productivity (ku/ha)	Produksi (ton) Production (ton)
(1)	(2)	(3)	(4)	(5)
1	Januari s/d April / January to April	-	-	-
2	Mei s/d Agustus / May to August	-	-	-
3	September s/d Desember / September to December	-	-	-
	Januari s/d Desember/ January to December	-	-	-

Sumber/Source: Mantri Tani Kec. Trenggalek

Tabel 5.25 Luas Panen, Produktivitas Dan Produksi Per Sub Round Tanaman Palawija (Kacang Hijau) Kecamatan Trenggalek, 2023
Harvested Area, Productivity and Production per Sub Round of Secondary Crops (Mung Beans) in Trenggalek District, 2023

No Number	Sub Round Sub Round	Luas Panen (ha) Harvested Area (ha)	Produktivitas (ku/ha) Productivity (ku/ha)	Produksi (ton) Production (ton)
(1)	(2)	(3)	(4)	(5)
1	Januari s/d April / January to April	-	-	-
2	Mei s/d Agustus / May to August	-	-	-
3	September s/d Desember / September to December	-	-	-
	Januari s/d Desember / January to December	-	-	-

Sumber/Source: Mantri Tani Kec. Trenggalek

Tabel 5.26
Table

**Luas Panen, Produktivitas Dan Produksi Per Sub Round
Tanaman Palawija (Talas) Kecamatan Trenggalek, 2023
Harvested Area, Productivity and Production per Sub
Round of Secondary Crops (Taro) in Trenggalek District,
2023**

No Number	Sub Round Sub Round	Luas Panen (ha) Harvested Area (ha)	Produktivitas (ku/ha) Productivity (ku/ha)	Produksi (ton) Production (ton)
(1)	(2)	(3)	(4)	(5)
1	Januari s/d April / January to April	-	-	-
2	Mei s/d Agustus / May to August	-	-	-
3	September s/d Desember / September to December	-	-	-
	Januari s/d Desember / January to December	-	-	-

Sumber/Source: Mantri Tani Kec. Trenggalek

Tabel 5.27 Luas Panen, Produktivitas Dan Produksi Per Sub Round Tanaman Palawija (Ganyong) Kecamatan Trenggalek, 2023
Harvested Area, Productivity and Production per Sub Round of Secondary Crops (Arrowroot) in Trenggalek District, 2023

No Number	Sub Round Sub Round	Luas Panen (ha) Harvested Area (ha)	Produktivitas (ku/ha) Productivity (ku/ha)	Produksi (ton) Production (ton)
(1)	(2)	(3)	(4)	(5)
1	Januari s/d April / January to April	-	-	-
2	Mei s/d Agustus / May to August	-	-	-
3	September s/d Desember / September to December	-	-	-
	Januari s/d Desember / January to December	-	-	-

Sumber/Source: Mantri Tani Kec. Trenggalek

Tabel 5.28 Luas Tanam Per Sub Round Tanaman Padi Sawah di Kabupaten Trenggalek, 2023
Table *Planted Area per Sub Round of Paddy Rice Crops in Trenggalek District, 2023*

No Number	Sub Round Sub Round	Luas Tanam(ha) Planted Area (ha)
(1)	(2)	(3)
1	Januari s/d April / January to April	572,74
2	Mei s/d Agustus / May to August	381,50
3	September s/d Desember / September to December	...
	Januari s/d Desember/ January to December	...

Catatan/Note: (...) Data Tidak Tersedia/ Data Not Available

Sumber/Source: Mantri Tani Kec. Trenggalek

Tabel 5.29 **Luas Tanam Per Sub Round Tanaman Padi Ladang di Kabupaten Trenggalek, 2023**
Table *Planted Area per Sub Round of Field Rice Crops in Trenggalek District, 2023*

No Number	Sub Round Sub Round	Luas Tanam(ha) Planted Area (ha)
(1)	(2)	(3)
1	Januari s/d April / <i>January to April</i>	...
2	Mei s/d Agustus / <i>May to August</i>	...
3	September s/d Desember / <i>September to December</i>	...
	Januari s/d Desember/ <i>January to December</i>	...

Catatan/Note: (...) Data Tidak Tersedia/ *Data Not Available*

Sumber/Source: Mantri Tani Kec. Trenggalek

Tabel
Table 5.30

**Luas Tanam Per Sub Round Tanaman Palawija (Jagung) di
Kabupaten Trenggalek, 2023**
*Planted Area per Sub Round of Secondary Crops (Corn) in
Trenggalek District, 2023*

No Number	Sub Round Sub Round	Luas Tanam(ha) Planted Area (ha)
(1)	(2)	(3)
1	Januari s/d April / January to April	159,83
2	Mei s/d Agustus / May to August	499,56
3	September s/d Desember / September to December	...
	Januari s/d Desember/ January to December	659,39

Catatan/Note: (...) Data Tidak Tersedia/ Data Not Available

Sumber/Source: Mantri Tani Kec. Trenggalek

Tabel 5.31 Luas Tanam Per Sub Round Tanaman Palawija (Ubi Kayu) Kecamatan Trenggalek, 2023
Table *Planted Area per Sub Round of Secondary Crops (Cassava) in Trenggalek District, 2023*

No Number	Sub Round Sub Round	Luas Tanam(ha) Planted Area (ha)
(1)	(2)	(3)
1	Januari s/d April / January to April	...
2	Mei s/d Agustus / May to August	...
3	September s/d Desember / September to December	...
	Januari s/d Desember / January to December	...

Catatan/Note: (...) Data Tidak Tersedia/ Data Not Available

Sumber/Source: Mantri Tani Kec. Trenggalek

Tabel 5.32
Table

**Luas Tanam Per Sub Round Tanaman Palawija (Kedelai)
Kecamatan Trenggalek, 2023
Planted Area per Sub Round of Secondary Crops (Soybean)
in Trenggalek District, 2023**

No Number	Sub Round Sub Round	Luas Tanam(ha) Planted Area (ha)
(1)	(2)	(3)
1	Januari s/d April / January to April	-
2	Mei s/d Agustus / May to August	137,57
3	September s/d Desember / September to December	-
	Januari s/d Desember/ January to December	137,57

Sumber/Source: Mantri Tani Kec. Trenggalek

Tabel 5.33 Luas Tanam Per Sub Round Tanaman Palawija (Kacang Tanah) Kecamatan Trenggalek, 2023
Table *Planted Area per Sub Round of Secondary Crops (Peanuts) in Trenggalek District, 2023*

No Number	Sub Round Sub Round	Luas Tanam(ha) Planted Area (ha)
(1)	(2)	(3)
1	Januari s/d April / January to April	-
2	Mei s/d Agustus / May to August	-
3	September s/d Desember / September to December	-
	Januari s/d Desember / January to December	-

Sumber/Source: Mantri Tani Kec. Trenggalek

Tabel
Table 5.34

Luas Tanam Per Sub Round Tanaman Palawija (Kacang Hijau) Kecamatan Trenggalek, 2023
Planted Area per Sub Round of Secondary Crops (Mung Beans) in Trenggalek District, 2023

No Number	Sub Round Sub Round	Luas Panen (ha)Harvested Area (ha)
(1)	(2)	(3)
1	Januari s/d April / January to April	-
2	Mei s/d Agustus / May to August	-
3	September s/d Desember / September to December	-
	Januari s/d Desember/ January to December	-

Sumber/Source: Mantri Tani Kec. Trenggalek

Tabel 5.35 Luas Tanam Per Sub Round Tanaman Palawija (Talas)
Table Kecamatan Trenggalek, 2023
*Planted Area per Sub Round of Secondary Crops (Taro) in
 Trenggalek District, 2023*

No Number	Sub Round Sub Round	Luas Panen (ha) Harvested Area (ha)
(1)	(2)	(3)
1	Januari s/d April / January to April	-
2	Mei s/d Agustus / May to August	-
3	September s/d Desember / September to December	-
	Januari s/d Desember / January to December	-

Sumber/Source: Mantri Tani Kec. Trenggalek

Tabel
Table 5.36

**Luas Tanam Per Sub Round Tanaman Palawija (Ganyong)
Kecamatan Trenggalek, 2023**
*Planted Area per Sub Round of Secondary Crops
(Arrowroot) in Trenggalek District, 2023*

No Number	Sub Round Sub Round	Luas Panen (ha) Harvested Area (ha)
(1)	(2)	(3)
1	Januari s/d April / <i>January to April</i>	-
2	Mei s/d Agustus / <i>May to August</i>	-
3	September s/d Desember / <i>September to December</i>	-
	Januari s/d Desember/ <i>January to December</i>	-

Sumber/Source: Mantri Tani Kec. Trenggalek

Tabel
Table 5.37

Hari Hujan, Rata-Rata Curah Hujan, dan Produktivitas Per Sub Round Tanaman Padi dan Palawija, 2023
Rainy Days, Average Rainfall, and Productivity Per Sub Round of Rice and Secondary Crops in Trenggalek District, 2023

No Number	Sub Round Sub Round	Hari Hujan Rainy Days	Rata-Rata Curah Hujan Average Rainfall	Produktivitas (ton) Production (ton)	
				Padi Sawah Paddy Rice Corps	Padi Ladang Field Rice Corps
(1)	(2)	(3)	(4)	(5)	(7)
1	Januari s/d April / January to April	46	11,57	66,20	49,56
2	Mei s/d Agustus / May to August	18	14,11	62,68	-
3	September s/d Desember / September to December	2	6,00	60,12	-
	Januari s/d Desember/ January to December	66	12,09	63,96	49,56

Sumber/Source: Mantri Tani Kec. Trenggalek

Lanjutan Tabel/*Continued Table 5.37*

No Number	Sub Round Sub Round	Produktivitas (ton) Production (ton)		
		Jagung Corn	Ubi Kayu Cassava	Kedelai Soybean
(1)	(2)	(8)	(9)	(10)
1	Januari s/d April / January to April	62,81	218,62	-
2	Mei s/d Agustus / May to August	71,80	184,56	-
3	September s/d Desember / September to December	74,34	-	14,76
	Januari s/d Desember/ January to December	70,95	193,71	14,76

Sumber/Source: Mantri Tani Kec. Trenggalek

Lanjutan Tabel/*Continued Table 5.37*

No Number	Sub Round Sub Round	Produktivitas (ton) Production (ton)	
		Kacang Tanah Peanut	Kacang Hijau Mung Beans
(1)	(2)	(5)	(7)
1	Januari s/d April / <i>January to April</i>	-	-
2	Mei s/d Agustus / <i>May to August</i>	-	-
3	September s/d Desember / <i>September to December</i>	-	-
	Januari s/d Desember/ <i>January to December</i>	-	-

Sumber/*Source*: Mantri Tani Kec. Trenggalek

06

Ekonomi

<https://treggalekkab.kab.go.id>



PENJELASAN TEKNIS

1. Rata-rata Harga yang Diterima dan Dibayar Petani diperoleh dari Pencatatan setiap bulan oleh BPS Kabupaten Trenggalek di Kecamatan Trenggalek, Kabupaten Trenggalek.
2. Data penerimaan Pajak Bumi dan Bangunan (PBB) diperoleh dari Kantor Kecamatan Trenggalek.

TECHNICAL NOTES

1. *The rate of prices received and paid by farmer from monthly calculation by BPS Trenggalek in Trenggalek District of Trenggalek Regency.*
2. *The data of land an Building Taxes Revenues from Trenggalek District Office.*

<https://trenggalekkab.bps.go.id>

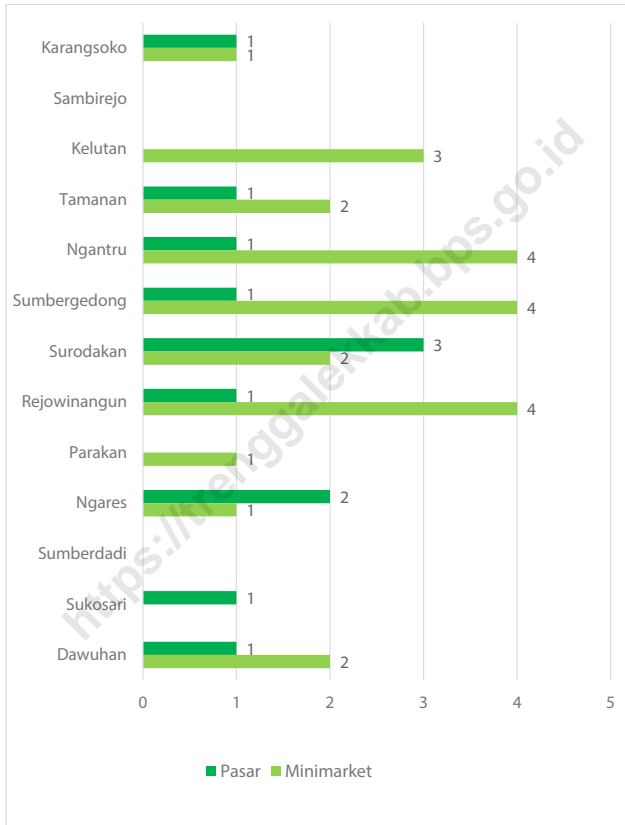
ULASAN

Jumlah Pasar di Kecamatan Trenggalek pada tahun 2023 adalah 35 pasar, terdiri dari 11 pasar tradisional dan 24 pasar modern. Jumlah ini mengalami peningkatan dibandingkan tahun 2022.

DESCRIPTION

The number of markets in Trenggalek District in 2023 is 35 markets, consist of 11 traditional markets and 24 modern markets. This number has increased compared to 2022.

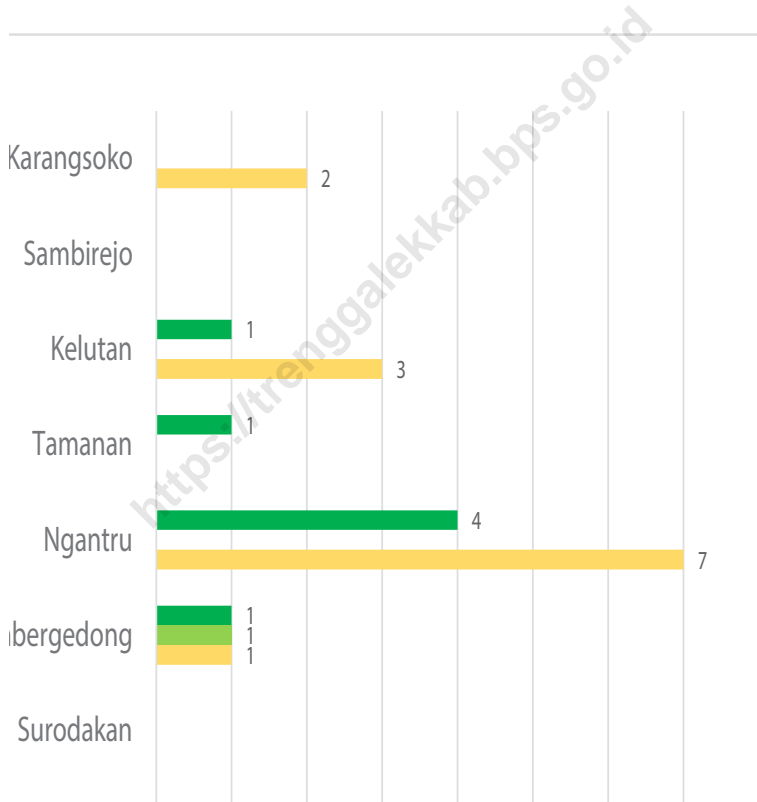
<https://trenggalekkab.bps.go.id>



Sumber/Source : BPS Kabupaten Trenggalek/BPS-Statistics of Trenggalek

Gambar 6.1
Figures

Jumlah Pasar dan Minimarket di Kecamatan Trenggalek, 2023
Number of Market and Minimarket in Trenggalek District, 2023



Sumber/Source : Potensi Desa (Podes)/Village Potential Census

Gambar 6.2
Figures

Jumlah Hotel, Penginapan, dan Restoran di Kecamatan Trenggalek, 2023
Number of Hotel, Inn, and Restaurant in Trenggalek District, 2023

Tabel 6.1
Table

**Banyaknya Pasar, Pasar Modern, dan Kelompok
Pertokoan di Kecamatan Trenggalek, 2023**
**Number of Market, Modern Market, and Shopping Complex
in Trenggalek District, 2023**

No Number	Desa/Kelurahan Village/Kelurahan	Pasar/Market		
		Permanen Permanent	Semi Permanen Semi Permanent	Tanpa Bangunan Without Building
(1)	(2)	(3)	(4)	(5)
1	Karangsoko	1	-	-
2	Sambirejo	-	-	-
3	Kelutan	-	-	-
4	Tamanan	-	-	1
5	Ngantru	1	-	-
6	Sumbergedong	1	-	-
7	Surodakan	3	-	-
8	Rejowinangun	1	-	-
9	Parakan	-	-	-
10	Ngares	1	-	1
11	Sumberdadi	-	-	-
12	Sukosari	1	-	-
13	Dawuhan	1	-	-
Kecamatan Trenggalek		10	-	2

Lanjutan Tabel/Continued Table 6.1

No Number	Desa/Kelurahan Village/Kelurahan	Pasar Modern/Modern Market		Kelompok Pertokoan Shopping Complex
		Supermarket Supermarket	Minimarket Minimarket	
(1)	(2)	(6)	(7)	(8)
1	Karangsoko	-	1	1
2	Sambirejo	-	-	1
3	Kelutan	-	3	2
4	Tamanan	-	2	1
5	Ngantru	-	4	6
6	Sumbergedong	-	4	3
7	Surodakan	-	2	3
8	Rejowinangun	-	4	1
9	Parakan	-	1	-
10	Ngares	-	1	1
11	Sumberdadi	-	-	-
12	Sukosari	-	-	1
13	Dawuhan	-	2	-
Kecamatan Trenggalek		-	24	20

Sumber/Source: BPS Kabupaten Trenggalek/BPS-Statistics of Trenggalek

Tabel 6.2
Table

**Rata-rata Harga yang Dibayar Petani di Kecamatan
Trenggalek , 2021 – 2023**
**Average Prices Paid by Farmer in Trenggalek District, 2021 –
2023**

No Number	Uraian Description	Satuan Units	Nilai (Rp) Price (Rp)		
			2021	2022	2023
(1)	(2)	(3)	(4)	(5)	(6)
1	Upah Mencangkul <i>Hoeing Wages</i>	5 Jam / Hari / Orang <i>5 Hours / Day / Person</i>
2	Upah Menanam <i>Planting Wages</i>	5 Jam / Hari / Orang <i>5 Hours / Day / Person</i>
3	Benih Padi (Ceherang) <i>Rice Seeds</i>	Kg <i>Kg</i>
4	Pupuk Urea <i>Urea Fertilizer</i>	Kg <i>Kg</i>
5	Pupuk SP-36 <i>SP-36 Fertilizer</i>	Kg <i>Kg</i>
6	Pupuk NPK <i>NPK Fertilizer</i>	Kg <i>Kg</i>
7	Pestisida / furadan <i>Pesticide / furadan</i>	Kg <i>Kg</i>
8	Sabit <i>Sickle</i>	Buah <i>Unit</i>
9	Cangkul <i>Hoe</i>	Buah <i>Unit</i>

Sumber/Source: Data tidak tersedia / *Data not available*

Tabel
Table 6.3

**Jumlah Unit Usaha BUMDES per Desa di Kecamatan
Trenggalek, 2023**
**Number of Village-Owned Enterprise Business Unit per
Village in Trenggalek District, 2023**

No Number	Desa/Kelurahan Village/Kelurahan	Jumlah Unit Usaha BUMDES Number of Village-Owned Enterprise Business Unit	Total Tenaga Kerja BUMDES Number of Village-Owned Enterprise Business Workforce
(1)	(2)	(3)	(4)
1	Karangsoko
2	Sambirejo
3	Kelutan
4	Tamanan
5	Ngantru
6	Sumbergedong
7	Surodakan
8	Rejowinangun
9	Parakan
10	Ngares
11	Sumberdadi
12	Sukosari
13	Dawuhan
Kecamatan Trenggalek	

Sumber/Source: Data tidak tersedia / Data not available

Tabel 6.4
Table

Target dan Realisasi Pajak Bumi dan Bangunan (PBB) di Kecamatan Trenggalek, 2023
Target and Realization of Land and Building Tax in Trenggalek District, 2023

No Number	Desa/Kelurahan Village/Kelurahan	Target (Rp) Target (Rp)	Realisasi (Rp) Realization (Rp)
(1)	(2)	(3)	(4)
1	Karangsoko
2	Sambirejo
3	Kelutan
4	Tamanan
5	Ngantru
6	Sumbergedong
7	Surodakan
8	Rejowinangun
9	Parakan
10	Ngares
11	Sumberdadi
12	Sukosari
13	Dawuhan
Kecamatan Trenggalek	

Sumber/Source: Data tidak tersedia / Data not available

Tabel
Table 6.5

**Rekapitulasi APBDes per Bidang di Kecamatan
Trenggalek, 2023**
*Recapitulation of Village Budget per Sector in Trenggalek
District, 2023*

No Number	Desa/Kelurahan Village/Kelurahan	Anggaran (Rupiah) Budget (Rupiah)		
		Bidang Penyelenggaraan Pemerintah Desa Village Government Administration Sector	Bidang Pelaksanaan Pembangunan Desa Village Development Implementation Sector	Bidang Pembinaan Kemasyarakatan Community Development Sector
(1)	(2)	(3)	(4)	(5)
1	Karangsoko
2	Sambirejo
3	Kelutan
4	Tamanan
5	Ngantru
6	Sumbergedong
7	Surodakan
8	Rejowinangun
9	Parakan
10	Ngares
11	Sumberdadi
12	Sukosari
13	Dawuhan
Kecamatan Trenggalek	

Lanjutan Tabel/Continued Table 6.5

No Number	Desa/Kelurahan Village/Kelurahan	Anggaran (Rupiah) Budget (Rupiah)		Jumlah Total
		Bidang Pemberdayaan Masyarakat Community Empowerment Sector	Bidang Tak Terduga Unexpected Sector	
(1)	(2)	(6)	(7)	(8)
1	Karangsoko
2	Sambirejo
3	Kelutan
4	Tamanan
5	Ngantru
6	Sumbergedong
7	Surodakan
8	Rejowinangun
9	Parakan
10	Ngares
11	Sumberdadi
12	Sukosari
13	Dawuhan
Kecamatan Trenggalek	

Lanjutan Tabel/*Continued Table 6.5*

No Number	Desa/Kelurahan Village/Kelurahan	Realisasi (Rupiah) Realization (Rupiah)		
		Bidang Penyelenggaraan Pemerintah Desa Village Government Administration Sector	Bidang Pelaksanaan Pembangunan Desa Village Development Implementation Sector	Bidang Pembinaan Kemasyarakatan Community Development Sector
(1)	(2)	(9)	(10)	(11)
1	Karangsoko
2	Sambirejo
3	Kelutan
4	Tamanan
5	Ngantru
6	Sumbergedong
7	Surodakan
8	Rejowinangun
9	Parakan
10	Ngares
11	Sumberdadi
12	Sukosari
13	Dawuhan
Kecamatan Trenggalek	

Lanjutan Tabel/Continued Table 6.5

No Number	Desa/Kelurahan Village/Kelurahan	Realisasi (Rupiah) Realization (Rupiah)		
		Bidang Pemberdayaan Masyarakat Community Empowerment Sector	Bidang Tak Terduga Unexpected Sector	Jumlah Total
(1)	(2)	(12)	(13)	(14)
1	Karangsoko
2	Sambirejo
3	Kelutan
4	Tamanan
5	Ngantru
6	Sumbergedong
7	Surodakan
8	Rejowinangun
9	Parakan
10	Ngares
11	Sumberdadi
12	Sukosari
13	Dawuhan
Kecamatan Trenggalek	

Sumber/Source: Data tidak tersedia / Data not available

Tabel 6.6 Jumlah Toko Kelontong, Kedai Makanan, Restoran, Hotel, dan Penginapan di Kecamatan Trenggalek, 2023
Table Number of Shops, Stalls, Restaurants, and Hotels/Inns in Trenggalek District, 2023

No Number	Desa/Kelurahan Village/Kelurahan	Toko Kelontong Grocery Shops	Kedai Makanan/Warung/K5 Food Stalls	Restoran/Rumah Makan Restaurant	Hotel Hotel	Penginapan Inn
(1)	(2)	(3)	(4)	(5)	(6)	(7)
1	Karangsoko	70	70	2	-	-
2	Sambirejo	35	27	-	-	-
3	Kelutan	115	155	3	1	-
4	Tamanan	87	31	-	1	-
5	Ngantru	137	32	7	4	-
6	Sumbergedong	212	83	1	1	1
7	Surodakan	220	75	-	-	-
8	Rejowinangun	29	29	-	-	-
9	Parakan	40	17	-	-	-
10	Ngares	85	24	-	-	-
11	Sumberdadi	35	2	-	-	-
12	Sukosari	12	4	-	-	-
13	Dawuhan	43	5	-	-	-
Kecamatan Trenggalek		1.120	554	13	7	1

Sumber/Source: Potensi Desa (Podes)/Village Potential Census

Tabel 6.7
Table

Banyaknya Fasilitas Lembaga Keuangan per Desa di Kecamatan Trenggalek, 2023
Number of Financial Institution Facilities per Village in District Trenggalek, 2023

No Number	Desa/ Kelurahan Village/ Kelurahan	Bank Umum Bank	BPR Community Credit Bank	KUD Village Unit Cooperative	KOSPIN Savings and Loan Cooperative	KOPINKRA Small Industry and Handicraft Cooperatives	Lainnya Others
(1)	(2)	(3)	(4)	(5)	(6)	(7)	(8)
1	Karangsoko	-	-	-	3	-	-
2	Sambirejo	-	-	-	1	-	-
3	Kelutan	1	-	1	4	-	-
4	Tamanan	-	-	-	-	-	-
5	Ngantru	6	2	-	3	-	-
6	Sumbergedong	3	1	-	-	-	-
7	Surodakan	4	2	1	4	-	2
8	Rejowinangun	-	1	-	1	-	-
9	Parakan	-	-	-	-	-	-
10	Ngares	-	-	-	2	-	-
11	Sumberdadi	-	-	-	-	-	-
12	Sukosari	-	-	-	-	-	-
13	Dawuhan	-	-	-	-	-	-
Kecamatan Trenggalek		14	6	2	18	-	2

Sumber/Source: Potensi Desa (Podes)/Village Potential Census

Tabel 6.8 Banyaknya Industri Pengolahan Menurut Jenisnya per Desa/Kelurahan di Kecamatan Trenggalek, 2023
Table *Number of Processing Industries by Type per Village in Kecamatan Trenggalek, 2023*

No Number	Desa/ Kelurahan Village/ Kelurahan	Furniture Furniture	Kayu, Bambu, dan Anyaman Wood, Bamboo, and Wicker	Logam Metal	Tekstil / Pakaian Textiles / Clothing
(1)	(2)	(3)	(4)	(5)	(6)
1	Karangsoko	7	-	3	-
2	Sambirejo	3	2	3	3
3	Kelutan	6	-	3	5
4	Tamanan	2	2	2	-
5	Ngantru	10	8	-	3
6	Sumbergedong	-	1	2	3
7	Surodakan	8	3	5	1
8	Rejowinangun	4	80	4	2
9	Parakan	4	60	1	4
10	Ngares	12	-	-	3
11	Sumberdadi	7	-	-	6
12	Sukosari	12	-	-	5
13	Dawuhan	4	-	-	-
Kecamatan Trenggalek		79	156	23	35

Sumber/Source: Potensi Desa (Podes)/Village Potential Census

Lanjutan Tabel/*Continued Table 6.8*

No Number	Desa/ Kelurahan Village/ Kelurahan	Makanan Foods	Minuman Drinks	Percetakan Printing	Lainnya Others
(1)	(2)	(3)	(4)	(5)	(6)
1	Karangsoko	4	4	-	7
2	Sambirejo	5	1	2	-
3	Kelutan	35	28	2	4
4	Tamanan	45	2	-	-
5	Ngantru	19	12	2	1
6	Sumbergedong	1	5	4	1
7	Surodakan	43	6	3	4
8	Rejowinangun	3	2	-	1
9	Parakan	4	9	-	15
10	Ngares	15	4	2	1
11	Sumberdadi	61	-	1	-
12	Sukosari	10	4	2	1
13	Dawuhan	6	2	-	-
Kecamatan Trenggalek		251	79	18	35

Sumber/*Source*: Potensi Desa (Podes)/*Village Potential Census*

Tabel 6.9
Table

Jumlah Komoditas Eksport Ikan dari Pelabuhan Perikanan Menurut Bulan di Kecamatan Trenggalek, 2023
Number of Fish Export Commodities from Fishing Ports by Month in Trenggalek District, 2023

No Number	Bulan Month	Albakor Albacore	Cakalang Skip Jack Tuna	Madidihiang Yellow Fine Tuna	Mata Besar Big Eye Tuna	Layur Hairtail
(1)	(2)	(3)	(4)	(5)	(6)	(7)
1	Januari / January
2	Februari / February
3	Maret / March
4	April / April
5	Mei / May
6	Juni / June
7	Juli / July
8	Agustus / August
9	September / September
10	Oktober / October
11	November / November
12	Desember / December
Jumlah / Total	

Sumber/Source: Data tidak tersedia / Data not available

DAFTAR PUSTAKA/BIBLIOGRAPHY

- Kuntaro, M.Ninik. 2007. Cermat dalam Berbahasa dan Teliti dalam Berpikir. Jakarta: Mitra Wacana Media.
- Abdullah T. & A. Rauf. 2011. Karakteristik Populasi dan Serangan Penggerek Jagung Asia, *Ostrinia furnacalis* (Lepidoptera: Pyralidae), dan Hubungannya dengan Kehilangan Hasil. *Jurnal Fitomedika* 7(3): 175–181.

<https://trenggalekkab.bps.go.id>

ST 2023
SENSUS PERTANIAN

BerAKHLAK
Berorientasi Pelayanan Akuntabel Kompeten
Harmonis Loyal Adaptif Kolaboratif

**#bangga
melayani
bangsa**

DATA

MENCERDASKAN BANGSA

— *Enlighten The Nation* —



**BADAN PUSAT STATISTIK KABUPATEN
TRENGGALEK
BPS-STATISTICS TRENGGALEK REGENCY**

Jl. Brigjend Soetran, Jambangan, Kelutan, Kec. Trenggalek, Kabupaten
Trenggalek, Jawa Timur 66310
Telp : (0355) 791432
Homepage: <http://trenggalekkab.bps.go.id>, E-mail: bps3503@bps.go.id

ISSN