

Nomor Katalog : 1102001.9401050

2020

DISTRIK **MUTING**
DALAM ANGKA



**BADAN PUSAT STATISTIK
KABUPATEN MERAUKE**



2020



DISTRIK MUTING DALAM ANGKA



**Distrik Muting Dalam Angka
2020**

ISBN:

No. Publikasi: 94010.2026

Katalog: 1102001.9401050

Ukuran Buku: 14,8 cm x 21 cm

Jumlah Halaman: xiv + 73 Halaman

Naskah:

Badan Pusat Statistik Kabupaten Merauke

Gambar Kover oleh:

Andhika Amrullah

Ilustrasi Kover:

Kantor Distrik Muting dan Pegawai BPS Kabupaten Merauke

Diterbitkan oleh:

© Badan Pusat Statistik Kabupaten Merauke

Dicetak oleh:

Badan Pusat Statistik

Dilarang mengumumkan, mendistribusikan, mengomunikasikan, dan/atau menggandakan sebagian atau seluruh isi buku ini untuk tujuan komersial tanpa izin tertulis dari Badan Pusat Statistik

KEPALA BPS KABUPATEN MERAUKE
CHIEF STATISTICIAN OF MERAUKE REGENCY



Cendana Murti Nuryana Sri Hapsara S.ST



KATA PENGANTAR

Distrik Dalam Angka merupakan Publikasi Tahunan yang diterbitkan oleh Badan Pusat Statistik Kabupaten Merauke. Publikasi ini menyajikan berbagai macam data seperti keadaan geografi, pemerintahan, kependudukan, sosial, pertanian, energi, perdagangan, dan transportasi.

Publikasi ini dapat terwujud berkat kerjasama dan bantuan dari berbagai pihak baik instansi pemerintah maupun swasta. Kepada semua pihak yang telah memberikan bantuan disampaikan penghargaan dan terima kasih yang sebesar – besarnya.

Kami menyadari bahwa publikasi ini belum sepenuhnya memenuhi harapan pengguna data, namun kiranya dapat bermanfaat bagi setiap pengguna untuk berbagai keperluan.

Kami mengharapkan tanggapan dan saran yang bersifat membangun untuk perbaikan selanjutnya.

Merauke, September 2020
Kepala Badan Pusat Statistik
Kabupaten Merauke

Cendana Murti Nuryana Sri Hapsara S.ST

DAFTAR ISI

halaman

Kepala BPS Kabupaten merauke.....	iii
<i>Chief Statistician Of merauke Regency</i>	iii
Kata Pengantar	v
Daftar Isi	vi
Daftar Tabel	vii
Daftar Gambar	xi
1	
1. Geografi	1
2. Pemerintahan	9
2.1. WILAYAH ADMINISTRATIF	13
2.2. PEGAWAI NEGERI SIPIL	14
3. Kependudukan	15
4. Sosial	28
4.1 PENDIDIKAN	32
4.2 KESEHATAN	44
4.3 AGAMA	45
4.4 ENERGI	47
4.5.BENCANA ALAM	52
4.6 EKONOMI	54
4.7 TELEKOMUIKASI	60
4.8 OLAHRGA	61
4.9 TRANSPORTASI	62
5. Pertanian	63
5.1 Tanaman Pangan	67
5.2. Hortikultura	69
5.3. PERKEBUNAN	71
5.4. PETERNAKAN	73

DAFTAR TABEL

	halaman
1. Geografi	1
1.1. Letak Geografis Distrik Muting, 2019	5
1.2. Luas dan Persentase Wilayah Menurut Kampung di Distrik Muting, 2019 .	6
1.3. Jarak dari Kampung ke Ibukota Distrik dan Ibukota Kabupaten di Distrik Muting (km), 2019	7
2. Pemerintahan	9
2.2.1. Jumlah Rukun Tetangga/Rukun Warga Menurut Kampung di Distrik Muting, 2019.....	13
2.2.1. Jumlah Perangkat Kampung Menurut Kampung di Distrik Muting, 2019	14
3. Kependudukan.....	15
3.1. Jumlah Penduduk dan Laju Pertumbuhan Penduduk Menurut Kampung di Distrik Muting, 2010, 2018, dan 2019.....	21
3.2. Jumlah Penduduk dan Rasio Jenis Kelamin Menurut Kampung di Distrik Muting, 2019.....	22
3.3. Luas Wilayah, Persentase Penduduk dan Kepadatan Peruduk per km ² Menurut Kampung di Distrik Muting, 2019	23
3.4. Jumlah Penduduk Menurut Kelompok Umur dan Jenis Kelamin di Distrik Muting, 2019.....	24
3.5. Persentase Penduduk Menurut Kelompok Umur dan Jenis Kelamin di Distrik Muting, 2019	25
3.6. Jumlah Penduduk dan Rumah Tangga di Distrik Muting, 2019	26
4. Sosial	28
4.2.1. Nama Sekolah Dasar Dirinci Menurut Kampung di Distrik Muting, 2019	32
4.2.2. Jumlah Ruang Kelas, Murid, Guru dan Rasio Murid Guru Dirinci Menurut Sekolah di Distrik Muting, 2019.....	33
4.2.3. Nama Sekolah Menengah Pertama (SMP) Dirinci Menurut Kampung di Distrik Muting, 2019	34

4.2.4.	Nama Sekolah Menengah Pertama (SMP) Dirinci Menurut Kampung di Distrik Muting, 2019	35
4.2.5.	Nama Sekolah Menengah Atas (SMA) Dirinci Menurut Kampung di Distrik Muting, 2019	36
4.2.6.	Jumlah Ruang Kelas, Murid, Guru dan Rasio Murid Guru Dirinci Menurut Sekolah Menengah Atas (SMA) di Distrik Muting, 2019.....	37
4.2.7.	Banyaknya Madrasah Tsanawiyah (Mts) Menurut Desa/Kelurahan di Distrik Muting, 2019	38
4.2.8.	Banyaknya Madrasah Aliyah (MA) Menurut Desa/Kelurahan di Distrik Muting, 2019	39
4.2.9.	Banyaknya Sekolah Menengah Kejuruan (SMK) Menurut Desa/Kelurahan di Distrik Muting, 2019.....	40
4.2.10.	Banyaknya Akademi/Perguruan Tinggi Menurut Desa/Kelurahan di Distrik Muting, 2019	41
4.2.11.	Kemudahan Untuk Mencapai Sarana Pendidikan Terdekat bagi Desa/Kelurahan yang Tidak Ada Sarana Pendidikan Menurut Desa/Kelurahan dan Jenjang Pendidikan di Distrik Muting, 2019	42
4.2.12.	Lanjutan	43
4.4.1	Jumlah Fasilitas Kesehatan Menurut Kampung di Distrik Muting, 2018	44
4.3.1	Jumlah Penduduk Menurut Agama yang Dianut di Distrik Muting, 2019	45
4.3.2	Jumlah Tempat Peribadatan di Distrik Muting, 2019	45
4.3.3	Jumlah Rohaniawan di Distrik Muting, 2019	46
4.4.1	Banyaknya Keluarga Menurut Desa/Kelurahan dan Jenis Pengguna Listrik di Distrik Muting, 2019	47
4.4.2	Banyaknya Desa/Kelurahan Menurut Keberadaan Penerangan Jalan Utama Desa/Kelurahan Di Distrik Muting, 2014, 2018, dan 2019	48
4.4.3	Banyaknya Desa/Kelurahan Menurut Jenis Bahan Bakar Untuk Memasak yang Digunakan Oleh Sebagian Besar Keluarga Di Distrik Muting, 2014, 2018, dan 2019	49

4.4.4	Banyaknya Desa/Kelurahan Menurut Sumber Air Minum Sebagian Besar Keluarga Di Distrik Muting, 2014, 2018, dan 2019	50
4.4.5	Banyaknya Desa/Kelurahan Menurut Penggunaan Fasilitas Tempat Buang Air Besar Sebagian Besar Keluarga Di Distrik Ullin, 2014, 2018, dan 2019	51
4.4.1	Keberadaan Fasilitas/Upaya Antisipasi/Mitigasi Bencana Alam Menurut Desa/Kelurahan di Distrik Muting, 2019.....	52
4.4.2	Lanjutan	53
4.4.1	Banyaknya Sarana dan Prasarana Ekonomi Menurut Desa/Kelurahan dan Jenisnya di Distrik Muting, 2019	54
4.4.1	Lanjutan	55
4.4.1	Lanjutan	56
4.4.2	Banyaknya Sarana Lembaga Keuangan yang Beroperasi Menurut Desa/Kelurahan dan Jenisnya di Distrik Muting, 2019	57
4.4.3	Banyaknya Koperasi yang Masih Aktif Menurut Desa/Kelurahan dan Jenis Koperasi di Distrik Muting, 2019	58
4.4.4	Banyaknya Embung Desa Menurut Desa/Kelurahan di Distrik Muting, 2018 dan 2019.....	59
4.4.1	Jumlah Menara dan Operator Layanan Komunikasi Telepon Seluler Menurut Desa/Kelurahan di Distrik Muting, 2019.....	60
4.4.1	Banyaknya Desa/Kelurahan yang Memiliki Kelompok Kegiatan Olahraga Menurut Jenis Olahraga dan Ketersediaan Fasilitas/Lapangan Olahraga di Distrik Muting, 2019	61
4.4.1	Sarana Transportasi Antar Desa/Kelurahan Menurut Desa/Kelurahan di Distrik Muting, 2019.....	62
5.	Pertanian.....	63
5.1.1.	Luas Lahan Sawah Menurut Jenis Pengairan di Distrik Muting (hektar), 2019	67
5.1.2.	Luas Lahan Tegal/Kebun, Ladang/Huma, dan Lahan yang Sementara Tidak Diusahakan di Distrik Muting (hektar), 2019.....	67

5.1.3.	Luas Tanam, Luas Panen, Produksi dan Produktivitas Padi Sawah dan Padi Ladang di Distrik Muting, 2019	68
5.1.4.	Luas Panen Jagung, Kedelai, Kacang Tanah, Kacang Hijau, Ubi Kayu, Ubi Jalar di Distrik Muting, 2019.....	68
5.2.1.	Luas PanenTanaman Sayuran Menurut Jenis Sayuran di Distrik Muting, 2019.....	69
5.2.2.	Produksi Tanaman Sayuran Menurut Jenis Sayuran di Distrik Muting (ton), 2019	70
5.3.1.	Luas Lahan Tanaman Perkebunan Menurut Jenis Tanaman di Distrik Muting, 2019.....	71
5.3.2.	Produksi Tanaman Perkebunan Menurut Jenis Tanaman di Distrik Muting, 2019.....	72
5.4.1.	Populasi Ternak di Distrik Muting, 2019	73
5.4.2.	Populasi, Produksi Daging, dan Produksi Telur Unggas di Distrik Muting, 2019.....	73

DAFTAR GAMBAR

halaman

1. Persentase Wilayah Menurut Kampung di Distrik Muting, 2019 4
2. Jumlah Rukun Tetangga/Rukun Warga Menurut Kampung di Distrik Muting, 2019..... 12
3. Persentase Penduduk Menurut Jenis Kelamin, Distrik Muting, 2019..... 18
4. Jumlah Penduduk Menurut Kampung dan Jenis Kelamin di Distrik Muting, 2019 19
5. Piramida Penduduk Menurut Jenis Kelamin di Distrik Muting, 2019 20
6. Jumlah Sekolah Menurut Jenjang Pendidikan di Distrik Muting, 2019 30
7. Jumlah Fasilitas Kesehatan Menurut Kampung di Distrik Muting, 2019 31
8. Produksi Tanaman Padi dan Palawija di Distrik Muting, 2019..... 66

Penjelasan Umum

Tanda-tanda, satuan-satuan, dan lain-lainnya yang digunakan dalam publikasi ini adalah sebagai berikut:

1. TANDA-TANDA

Data tidak tersedia	:	...
Tidak ada atau nol	:	–
Data dapat diabaikan	:	0
Tanda decimal	:	,

2. SATUAN

hektar (ha)	:	10 000 m ²
kilometer (km)	:	1 000 meter
ton	:	1 000 kg

Satuan lain: persen (%).

Perbedaan angka di belakang koma disebabkan oleh pembulatan angka.

GEOGRAFI DAN IKLIM

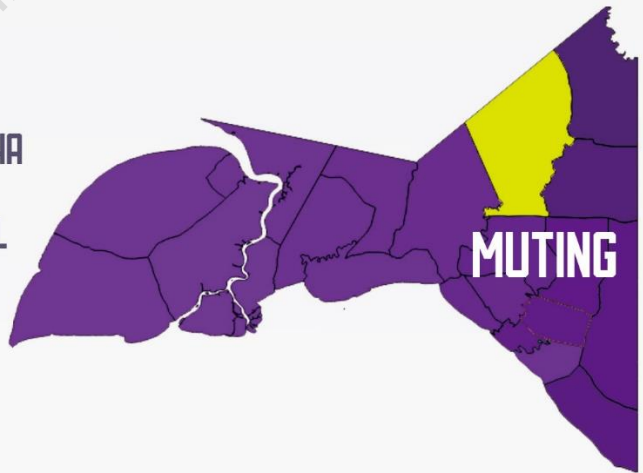
LETAK GEOGRAFIS MERAUKE

7°270' - 7°482' LINTANG SELATAN

140°313' - 140°737' BUJUR TIMUR

BATAS WILAYAH DISTRIK

UTARA	ULILIN
SELATAN	JAGEBOB & ANIMHA
BARAT	ULILIN & ELIGOBEL
TIMUR	KAPTEL



Badan Pusat Statistik
Kabupaten Merauke

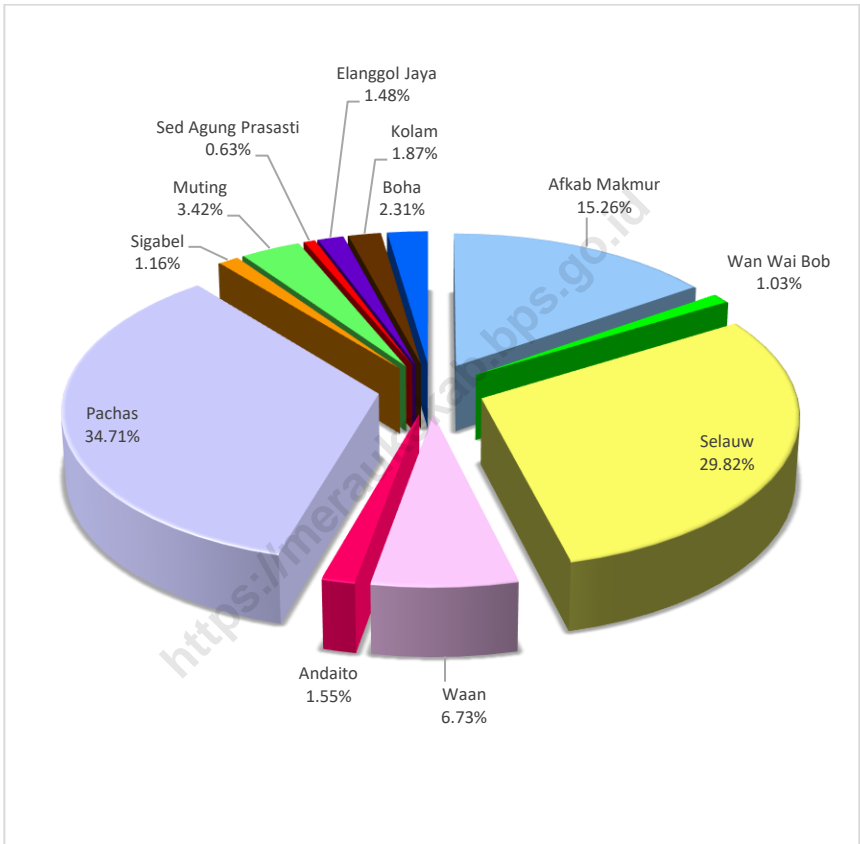
ULASAN

Tahun 2019 Distrik Muting termasuk wilayah geografis Kabupaten Merauke, yang merupakan bagian dari wilayah bagian selatan Provinsi Papua. Distrik Muting memiliki luas 3.868,08 km² yang terbagi menjadi 12 kampung yaitu Afkab Makmur, Wan Wai Bob, Selauw, Waan, Andaito, Pachas, Sigabel, Muting, Seed Agung Prasasti, Elnggol Jaya, Kolam dan Boha.

Kampung Paschas memiliki wilayah terluas yaitu 1.342,64 km², sedangkan Kampung Seed Agung Prasasti memiliki luas wilayah terkecil yaitu 24,52 km².

Jarak tempuh dari tiap kampung ke kantor distrik memiliki jarak yang berbeda-beda. Jarak tempuh paling jauh adalah Kampung Selauw yaitu 52 km sedangkan yang paling dekat adalah Kampung Sigabel Jaya yaitu 9 km.

Gambar 1. Persentase Wilayah Menurut Kampung di Distrik Muting, 2019



Sumber: Badan Pusat Statistik Kabupaten Merauke

Tabel 1.1. Letak Geografis Distrik Muting, 2019

A. Letak Geografis		
	$7^{\circ}.270' - 7^{\circ}.482'$	Lintang Selatan
Distrik Muting	$140^{\circ}.313' - 140^{\circ}.737'$	Bujur Timur
B. Batas Wilayah Distrik		
Sebelah Utara	:	Distrik Ulilin
Sebelah Selatan	:	Distrik Jagebob dan Distrik Animha
Sebelah Barat	:	Distrik Ulilin dan Distrik Elikobel
Sebelah Timur	:	Distrik Kaptel

Sumber: Badan Pusat Statistik Kabupaten Merauke

Tabel 1.2. Luas dan Persentase Wilayah Menurut Kampung di Distrik Muting, 2019

Kampung	Luas (km²)	Persentase
(1)	(2)	(3)
1. Afkab Makmur	590,36	15.26
2. Wan Wai Bob	40,02	1.03
3. Selauw	1 153,56	29.82
4. Waan	260,45	6.73
5. Andaito	59,95	1.55
6. Pachas	1342,64	34.71
7. Sigabel	45,04	1.16
8. Muting	132,41	3.42
9. Sed Agung Prasasti	24,52	0.63
10. Elanggol Jaya	57,33	1.48
11. Kolam	72,30	1.87
12. Boha	89,50	2.31
Muting	3868,08	100,00

Sumber: Badan Pusat Statistik Kabupaten Merauke

Tabel 1.3. Jarak dari Kampung ke Ibukota Distrik dan Ibukota Kabupaten di Distrik Muting (km), 2019

Kampung	Jarak ke Ibukota Distrik	Jarak ke Ibukota Kabupaten
(1)	(2)	(3)
1. Afkab Makmur	21	245
2. Wan Wai Bob	22	247
3. Selauw	52	287
4. Waan	37	272
5. Andaito	20	241
6. Pachas	23	250
7. Sigabel Jaya	9	235
8. Muting	26	256
9. Sed Agung Prasasti	11	235
10. Elanggol Jaya	12	234
11. Kolam	35	270
12. Boha	21	256

Sumber: Badan Pusat Statistik Kabupaten Merauke

PEMERINTAHAN

JUMLAH PERANGKAT KELURAHAN



KEPALA
KELURAHAN/KAMPUNG



SEKERTARIS
KELURAHAN/KAMPUNG



KEPALA
SEKSI/URUSAN

JUMLAH RUKUN TETANGGA DAN RUKUN WARGA

49

RT

RW

22



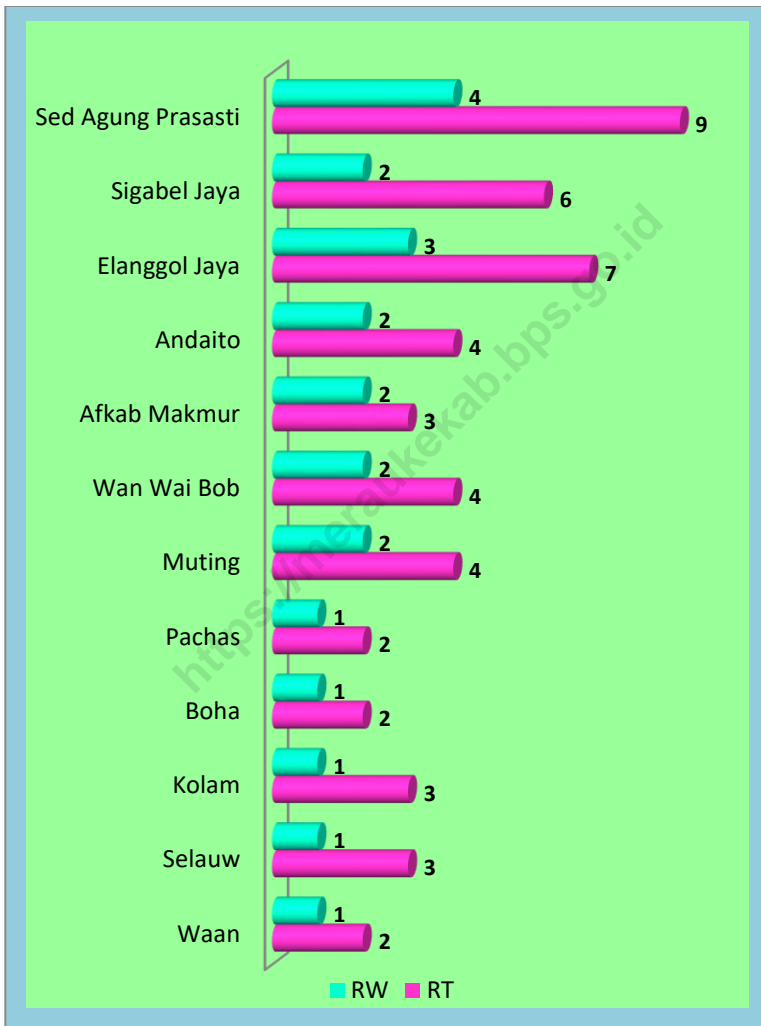
ULASAN

Tahun 2019 Distrik Muting terdiri atas 12 kampung yang terbagi ke dalam 22 RW dan 49 RT. Kampung yang memiliki jumlah RW dan RT terbanyak adalah kampung Sed Agung Prasasti. Kampung Sed Agung Prasasti terdiri dari 4 RW dan 9 RT.

Distrik Muting dipimpin oleh seorang kepala distrik dan masing-masing kampung dipimpin oleh seorang kepala kampung yang dibantu oleh sekretaris kampung dan beberapa kepala urusan. Pada tahun 2019 terdapat 12 kepala kampung, 12 sekretaris kampung, dan 48 kepala urusan di Distrik Muting.

<https://meraukekab.bps.go.id>

Gambar 2. Jumlah Rukun Tetangga/Rukun Warga Menurut Kampung di Distrik Muting, 2019



Sumber: Bagian Pemerintahan Sekretariat Daerah Kabupaten Merauke

2.1. WILAYAH ADMINISTRATIF

Tabel 2.2.1. Jumlah Rukun Tetangga/Rukun Warga Menurut Kampung di Distrik Muting, 2019

Kampung	Rukun Tetangga (RT)	Rukun Warga (RW)
(1)		(2)
1. Waan	2	1
2. Selauw	3	1
3. Kolam	3	1
4. Boha	2	1
5. Pachas	2	1
6. Muting	4	2
7. Wan Wai Bob	4	2
8. Afkab Makmur	3	2
9. Andaito	4	2
10. Elanggol Jaya	7	3
11. Sigabel Jaya	6	2
12. Sed Agung Prasasti	9	4
Muting	49	22

Sumber: Bagian Pemerintahan Sekretariat Daerah Kabupaten Merauke

2.2. PEGAWAI NEGERI SIPIL

Tabel 2.2.1. Jumlah Perangkat Kampung Menurut Kampung di Distrik Muting, 2019

Kampung	Kepala Kampung	Sekretaris Kampung	Kepala Urusan
(1)	(2)	(3)	(4)
1. Waan	1	1	4
2. Selauw	1	1	4
3. Kolam	1	1	4
4. Boha	1	1	4
5. Pachas	1	1	4
6. Muting	1	1	4
7. Wan Wai Bob	1	1	4
8. Afkab Makmur	1	1	4
9. Andaito	1	1	4
10. Elanggol Jaya	1	1	4
11. Sigabel Jaya	1	1	4
12. Sed Agung Prasasti	1	1	4
Muting	12	12	48

Sumber: Kantor Distrik Muting

KEPENDUDUKAN

JUMLAH PENDUDUK MENURUT JENIS KELAMIN



LAKI-LAKI 2.915



PEREMPUAN 2.790

KEPADATAN PENDUDUK MUTING

Kepadatan penduduk muting sebesar 1,47. Artinya setiap 1 km² luas tanah di distrik muting dihuni oleh 1 hingga 12 penduduk



ULASAN

Berdasarkan hasil proyeksi penduduk tahun 2019, penduduk Distrik Muting berjumlah 5.801 Jiwa dengan komposisi 2.956 jiwa laki-laki dan 2.845 jiwa perempuan. Dari komposisi penduduk menurut jenis kelamin ini dapat diketahui besar rasio jenis kelamin. Rasio jenis kelamin merupakan perbandingan jumlah penduduk laki-laki dengan jumlah penduduk perempuan.

Pada tahun 2019, angka rasio jenis kelamin penduduk Distrik Muting sebesar 103,90 Artinya terdapat 103 laki-laki per 100 perempuan.

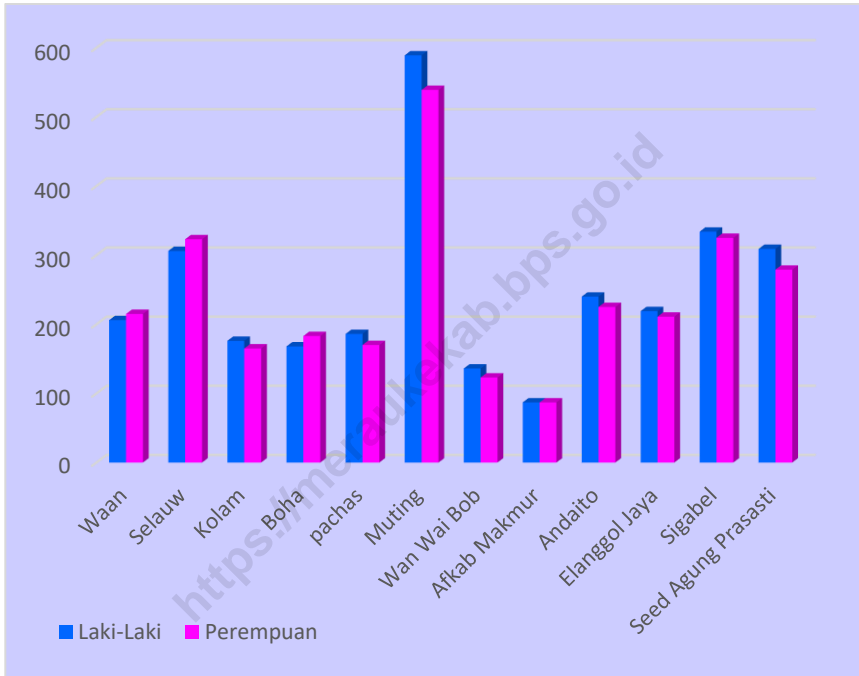
<https://meraukekab.bps.go.id>

Gambar 3. Persentase Penduduk Menurut Jenis Kelamin, Distrik Muting, 2019



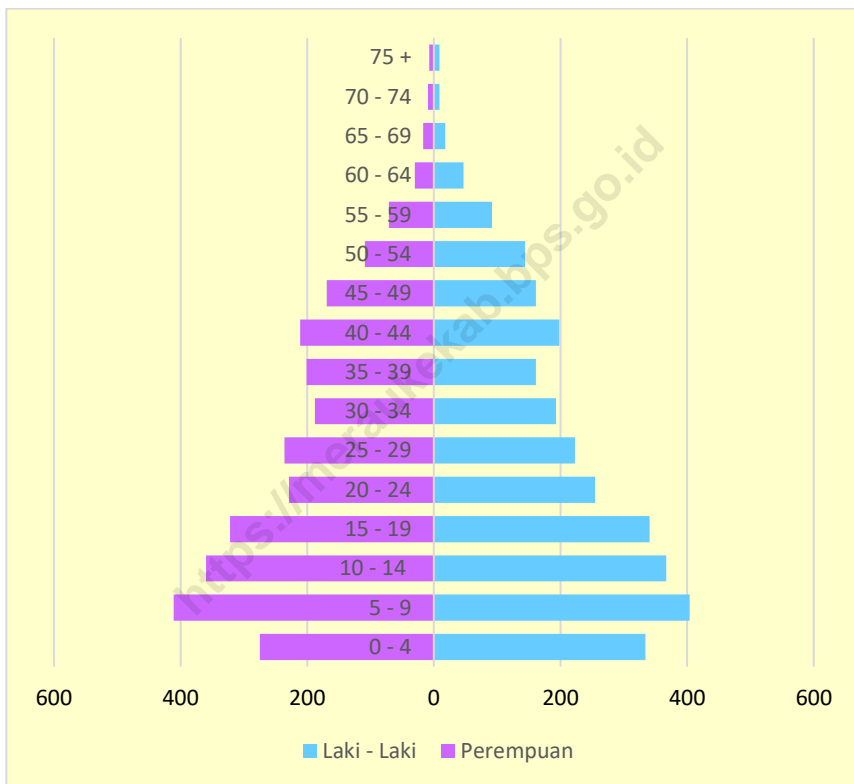
Sumber: Proyeksi Penduduk, Badan Pusat Statistik Kabupaten Merauke

Gambar 4. Jumlah Penduduk Menurut Kampung dan Jenis Kelamin di Distrik Muting, 2019



Sumber: Proyeksi Penduduk, Badan Pusat Statistik Kabupaten Merauke

Gambar 5. Piramida Penduduk Menurut Jenis Kelamin di Distrik Muting, 2019



Sumber: Proyeksi Penduduk, Badan Pusat Statistik Kabupaten Merauke

Tabel 3.1. Jumlah Penduduk dan Laju Pertumbuhan Penduduk Menurut Kampung di Distrik Muting, 2010, 2018, dan 2019

Kampung	Jumlah Penduduk			Laju Pertumbuhan Penduduk per Tahun (%)	
	2010	2018	2019	2010-2019	2018-2019
(1)	(2)	(3)	(4)	(5)	(6)
1. Waan	358	418	421	1,82	0,72
2. Selauw	546	624	629	1,58	0,80
3. Kolam	284	338	341	2,05	0,89
4. Boha	298	348	351	1,84	0,86
5. Pachas	304	353	356	1,77	0,85
6. Muting	992	1.121	1.128	1,44	0,62
7. Wan Wai Bob	230	257	259	1,33	0,78
8. Afkab Makmur	155	173	174	1,29	0,58
9. Andaito	414	462	465	1,30	0,65
10. Elanggol Jaya	385	427	430	1,24	0,70
11. Sigabel	586	655	659	1,31	0,61
12. Seed Agung Prasasti	523	585	588	1,31	0,51
Muting	5.075	5.761	5.801	1,50	0,69

Sumber: Proyeksi Penduduk, Badan Pusat Statistik Kabupaten Merauke

Tabel 3.2. Jumlah Penduduk dan Rasio Jenis Kelamin Menurut Kampung di Distrik Muting, 2019

Kampung	Jenis Kelamin			Rasio Jenis Kelamin
	Laki-Laki	Perempuan	Jumlah	
(1)	(2)	(3)	(4)	(5)
1. Waan	206	215	421	95,81
2. Selauw	306	323	629	94,74
3. Kolam	176	165	341	106,67
4. Boha	168	183	351	91,80
5. Pachas	186	170	356	109,41
6. Muting	589	539	1.128	109,28
7. Wan Wai Bob	136	123	259	110,57
8. Afkab Makmur	87	87	174	100,00
9. Andaito	240	225	465	106,67
10. Elanggol Jaya	219	211	430	103,79
11. Sigabel	334	325	659	102,77
12. Seed Agung Prasasti	309	279	588	110,75
Muting	2.956	2.845	5.801	103,90

Sumber: Proyeksi Penduduk, Badan Pusat Statistik Kabupaten Merauke

Tabel 3.3. Luas Wilayah, Persentase Penduduk dan Kepadatan Peruduk per km² Menurut Kampung di Distrik Muting, 2019

Kampung	Luas Wilayah	Jumlah Penduduk	Kepadatan Penduduk per km ²
(1)	(2)	(3)	(4)
1. Waan	260,45	421	1,62
2. Selauw	1.153,56	629	0,55
3. Kolam	72,3	341	4,72
4. Boha	89,5	351	3,92
5. Pachas	1.342,64	356	0,27
6. Muting	132,41	1.128	8,52
7. Wan Wai Bob	40,02	259	6,47
8. Afkab Makmur	590,36	174	0,29
9. Andaito	59,95	465	7,76
10. Elanggol Jaya	57,33	430	7,50
11. Sigabel	45,04	659	14,63
12. Seed Agung Prasasti	24,52	588	23,98
Muting	3.868,08	5.801	1,50

Sumber: Badan Pusat Statistik Kabupaten Merauke

Tabel 3.4. Jumlah Penduduk Menurut Kelompok Umur dan Jenis Kelamin di Distrik Muting, 2019

Kelompok Umur	Jenis Kelamin		Jumlah	Persentase %
	Laki - Laki	Perempuan		
(1)	(2)	(3)	(4)	(5)
0 – 4	334	275	609	10,50
5 – 9	404	411	815	14,05
10 – 14	367	360	727	12,53
15 – 19	341	322	663	11,43
20 – 24	255	229	484	8,34
25 – 29	223	236	459	7,91
30 – 34	193	188	381	6,57
35 – 39	161	201	362	6,24
40 – 44	198	211	409	7,05
45 – 49	161	169	330	5,69
50 – 54	144	109	253	4,36
55 – 59	92	71	163	2,81
60 – 64	47	30	77	1,33
65 – 69	18	17	35	0,60
70 – 74	9	9	18	0,31
75 >	9	7	16	0,28
Jumlah	2.956	2.845	5.801	100,00

Sumber: Proyeksi Penduduk, Badan Pusat Statistik Kabupaten Merauke

Tabel 3.5. Persentase Penduduk Menurut Kelompok Umur dan Jenis Kelamin di Distrik Muting, 2019

Kelompok Umur	Jenis Kelamin		Presentase	
	Laki - Laki	Perempuan	Laki - Laki	Perempuan
(1)	(2)	(3)	(2)	(3)
0 – 4	334	275	11,30	9,67
5 – 9	404	411	13,67	14,45
10 – 14	367	360	12,42	12,65
15 – 19	341	322	11,54	11,32
20 – 24	255	229	8,63	8,05
25 – 29	223	236	7,54	8,30
30 – 34	193	188	6,53	6,61
35 – 39	161	201	5,45	7,07
40 – 44	198	211	6,70	7,42
45 – 49	161	169	5,45	5,94
50 – 54	144	109	4,87	3,83
55 – 59	92	71	3,11	2,50
60 – 64	47	30	1,59	1,05
65 – 69	18	17	0,61	0,60
70 – 74	9	9	0,30	0,32
75 >	9	7	0,30	0,25
Jumlah	2.956	2.845	100,00	100,00

Sumber: Proyeksi Penduduk, Badan Pusat Statistik Kabupaten Merauke







Tabel 3.6. Jumlah Penduduk dan Rumah Tangga di Distrik Muting, 2019

No	Tahun	Penduduk	Rumah Tangga	Rata-rata Penduduk
(1)	(2)	(3)	(4)	(5)
1.	2011	5.184	1.299	3,99
2.	2012	5.284	1.325	3,99
3.	2013	5.384	1.351	3,99
4.	2014	5.467	1.373	3,98
5.	2015	5.542	1.393	3,98
6.	2016	5.624	1.415	3,97
7.	2017	5.705	1.436	3,97
8.	2018	5.761	1.451	3,97
9.	2019	5.801	1.461	3,97

Sumber: Proyeksi Penduduk, Badan Pusat Statistik Kabupaten Merauke

SOSIAL

JUMLAH RUANG KELAS, MURID DAN GURU

	 SD	 SMP	 SMA
 SEKOLAH	12	2	1
 MURID	1206	346	247
 GURU	54	23	18



4. SOSIAL

<https://meraukekab.bps.go.id>

ULASAN

Pendidikan

Penyediaan sarana fisik pendidikan berupa tenaga guru, jumlah sekolah, dan fasilitas sekolah yang memadai merupakan hal yang penting yang harus dilakukan dalam rangka peningkatan partisipasi penduduk usia sekolah terhadap pendidikan.

Pada tahun 2019, jumlah sekolah di Distrik Muting sebanyak 15 unit yang terdiri dari 12 unit Sekolah Dasar, 2 unit Sekolah Menengah Pertama (SMP) dan 1 unit Sekolah Menengah Atas (SMA).

Kesehatan

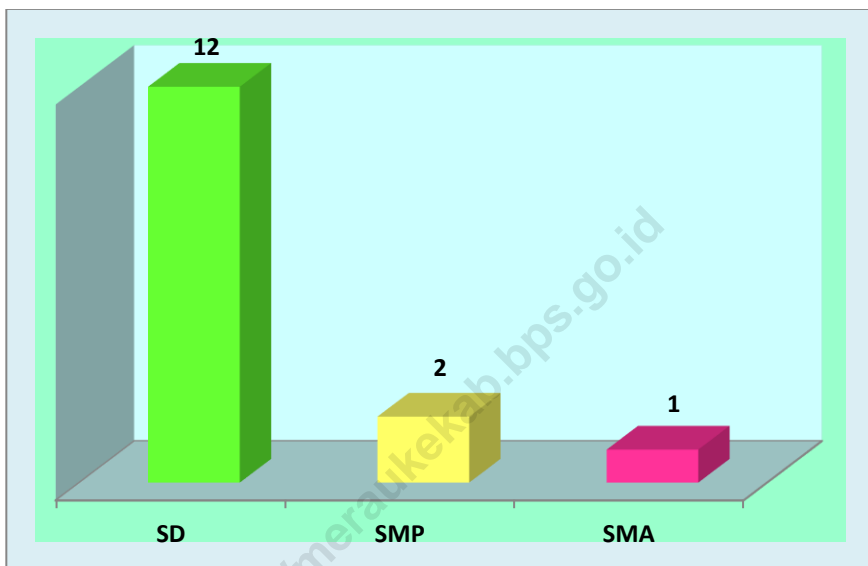
Pembangunan bidang kesehatan yang terus ditingkatkan merupakan salah satu usaha untuk mencapai derajat kesehatan yang optimal bagi masyarakat.

Pada tahun 2019 jumlah puskesmas pada Distrik Muting sebanyak 1 unit yang berada di Kampung Muting, jumlah puskesmas pembantu sebanyak 12 unit, dan jumlah posyandu sebanyak 14 unit yang tersebar dikampung.

Agama

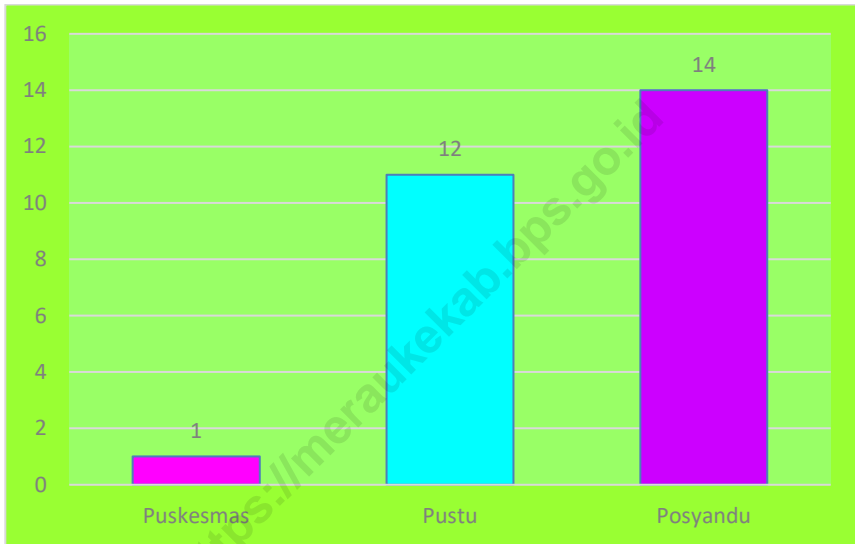
Data tidak tersedia.

Gambar 6. Jumlah Sekolah Menurut Jenjang Pendidikan diDistrik Muting, 2019



Sumber: Dinas Pendidikan dan Pengajaran Kabupaten Merauke

Gambar 7. Jumlah Fasilitas Kesehatan Menurut Kampung di Distrik Muting, 2019



Sumber: Kementrian Agama Kabupaten Merauke

4.1 PENDIDIKAN

Tabel 4.2.1. Nama Sekolah Dasar Dirinci Menurut Kampung di Distrik Muting, 2019

Nama Kampung	Nama Sekolah
(1)	(2)
Sigabel Jaya	SD INPRES MUTING VI
Seed Agung Prasasti	SD INPRES MUTING VII
Elanggol Jaya	SD INPRES MUTING VIII
Andaito	SD INPRES MUTING IX
Afkaf Makmur	SD INPRES MUTING X
Wan Wai Bob	SD INPRES MUTING XI
Pachas	SD YPK PACHAS
Waan	SD YPK WAAN
Boha	SD YPPK BOHA
Kolam	SD YPPK KOLAM
Muting	SD YPPK MUTING
Selauw	SD YPPK SELAUW

Sumber: dapodasmen.kemendikbud.go.id

Tabel 4.2.2. Jumlah Ruang Kelas, Murid, Guru dan Rasio Murid Guru Dirinci Menurut Sekolah di Distrik Muting, 2019

Nama Sekolah	Ruang Kelas	Murid	Guru	Rasio Murid-Guru
(1)	(2)	(3)	(4)	(5)
1. SD YPK Waan	-	-	-	-
2. SD YPPK Selauw	-	-	-	-
3. SD YPPK Kolam	-	-	-	-
4. SD YPPK Boha	-	-	-	-
5. SD YPK Pachas	-	-	-	-
6. SD YPPK Muting	-	-	-	-
7. SD Muting XI	-	-	-	-
8. SD Muting X	-	-	-	-
9. SD Muting IX	-	-	-	-
10. SD Muting VIII	-	-	-	-
.				
11. SD Muting VII	-	-	-	-
.				
12. SD Muting VI	-	-	-	-
.				
Jumlah	-	-	-	-

Sumber: dapodikdasmen.kemendikbud.go.id

Tabel 4.2.3. Nama Sekolah Menengah Pertama (SMP) Dirinci Menurut Kampung di Distrik Muting, 2019

Nama Kampung	Nama Sekolah
(1)	(2)
Sigabel Jaya	-
Seed Agung Prasasti	-
Elanggol Jaya	SMP NEGERI 4 MUTING
Andaito	-
Afkaf Makmur	-
Wan Wai Bob	-
Pachas	-
Waan	-
Boha	-
Kolam	-
Muting	SMP NEGERI 1 MUTING
Selauw	-

Sumber: dapo.dikdasmen.kemendikbud.go.id

Tabel 4.2.4. Nama Sekolah Menengah Pertama (SMP) Dirinci Menurut Kampung di Distrik Muting, 2019

Kampung	Ruang Kelas	Murid	Guru	Rasio Murid-Guru
(1)	(2)	(3)	(4)	(5)
1. SMP NEGERI 1 MUTING	-	-	-	-
2. SMP NEGERI 4 MUTING	-	-	-	-
Jumlah	-	-	-	-

Sumber: dapo.dikdasmen.kemendikbud.go.id

Tabel 4.2.5. Nama Sekolah Menengah Atas (SMA) Dirinci Menurut Kampung di Distrik Muting, 2019

Nama Kampung	Nama Sekolah
(1)	(2)
Sigabel Jaya	-
Seed Agung Prasasti	-
Elanggol Jaya	-
Andaito	-
Afkaf Makmur	-
Wan Wai Bob	-
Pachas	-
Waan	-
Boha	-
Kolam	-
Muting	SMA NEGERI 1 MUTING
Selauw	-

Sumber: dapo.dikdasmen.kemendikbud.go.id

Tabel 4.2.6. Jumlah Ruang Kelas, Murid, Guru dan Rasio Murid Guru Dirinci Menurut Sekolah Menengah Atas (SMA) di Distrik Muting, 2019

	Nama Sekolah	Ruang Kelas	Murid	Guru	Rasio Murid-Guru
	(1)	(2)	(3)	(4)	(5)
1.	SMA NEGERI 1 MUTING	-	-	-	-
	Jumlah	-	-	-	-

Sumber: dapo.dikdasmen.kemendikbud.go.id

Tabel 4.2.7. Banyaknya Madrasah Tsanawiyah (Mts) Menurut Desa/Kelurahan di Distrik Muting, 2019

Desa/Kelurahan	Negeri	Swasta	Jumlah
(1)	(2)	(3)	(4)
1. Waan	0	0	0
2. Selauw	0	0	0
3. Kolam	0	0	0
4. Boha	0	0	0
5. Pachas	0	0	0
6. Muting	0	0	0
7. Wan Wai Bob	0	0	0
8. Afkab Makmur	0	0	0
9. Andaito	0	0	0
10. Elanggol Jaya	0	0	0
11. Sigabel	0	0	0
12. Seed Agung Prasasti	0	0	0
Distrik Muting	0	0	0

Sumber : BPS, Potensi Desa 2019

Tabel 4.2.8. Banyaknya Madrasah Aliyah (MA) Menurut Desa/Kelurahan di Distrik Muting, 2019

Desa/Kelurahan	Negeri	Swasta	Jumlah
(1)	(2)	(3)	(4)
1. Waan	0	0	0
2. Selauw	0	0	0
3. Kolam	0	0	0
4. Boha	0	0	0
5. Pachas	0	0	0
6. Muting	0	0	0
7. Wan Wai Bob	0	0	0
8. Afkab Makmur	0	0	0
9. Andaito	0	0	0
10. Elanggol Jaya	0	0	0
11. Sigabel	0	0	0
12. Seed Agung Prasasti	0	0	0
Distrik Muting	0	0	0

Sumber : BPS, Potensi Desa 2019

Tabel 4.2.9. Banyaknya Sekolah Menengah Kejuruan (SMK) Menurut Desa/Kelurahan di Distrik Muting, 2019

Desa/Kelurahan	Negeri	Swasta	Jumlah
(1)	(2)	(3)	(4)
1. Waan	0	0	0
2. Selauw	0	0	0
3. Kolam	0	0	0
4. Boha	0	0	0
5. Pachas	0	0	0
6. Muting	0	0	0
7. Wan Wai Bob	0	0	0
8. Afkab Makmur	0	0	0
9. Andaito	0	0	0
10. Elanggol Jaya	0	0	0
11. Sigabel	0	0	0
12. Seed Agung Prasasti	0	0	0
Distrik Muting	0	0	0

Sumber : BPS, Potensi Desa 2019

Tabel 4.2.10. Banyaknya Akademi/Perguruan Tinggi Menurut Desa/Kelurahan di Distrik Muting, 2019

Desa/Kelurahan	Negeri	Swasta	Jumlah
(1)	(2)	(3)	(4)
1. Waan	0	0	0
2. Selauw	0	0	0
3. Kolam	0	0	0
4. Boha	0	0	0
5. Pachas	0	0	0
6. Muting	0	0	0
7. Wan Wai Bob	0	0	0
8. Afkab Makmur	0	0	0
9. Andaito	0	0	0
10. Elanggol Jaya	0	0	0
11. Sigabel	0	0	0
12. Seed Agung Prasasti	0	0	0
Distrik Muting	0	0	0

Sumber : BPS, Potensi Desa 2019

Tabel 4.2.11. Kemudahan Untuk Mencapai Sarana Pendidikan Terdekat bagi Desa/Kelurahan yang Tidak Ada Sarana Pendidikan Menurut Desa/Kelurahan dan Jenjang Pendidikan di Distrik Muting, 2019

Desa/Kelurahan	SD	MI	SMP	MTs
(1)	(2)	(3)	(4)	(5)
1. Waan	0	4	4	4
2. Selauw	0	4	4	4
3. Kolam	0	4	4	4
4. Boha	0	4	4	4
5. Pachas	0	4	4	4
6. Muting	0	3	0	3
7. Wan Wai Bob	0	3	2	3
8. Afkab Makmur	0	3	2	3
9. Andaито	0	3	2	3
10. Elanggol Jaya	0	3	0	3
11. Sigabel	0	3	2	3
12. Seed Agung Prasasti	0	3	2	3

Sumber : BPS, Potensi Desa 2019

note: isian sel terdiri dari: "1: Sangat Mudah", "2: Mudah", "3: Sulit", "4: Sangat Sulit". Jika di desa tersebut ada Fasilitas pendidikan yang dimaksud maka kode "0"

Tabel 4.2.12. Lanjutan

Desa/Kelurahan	SMA	MA	SMK	Akademi/ Perguruan Tinggi
(1)	(6)	(7)	(8)	(9)
1. Waan	4	4	4	4
2. Selauw	4	4	4	4
3. Kolam	4	4	4	4
4. Boha	4	4	4	4
5. Pachas	4	4	4	4
6. Muting	0	3	2	3
7. Wan Wai Bob	3	3	3	3
8. Afkab Makmur	2	3	3	3
9. Andaито	3	3	2	3
10. Elanggal Jaya	3	3	3	3
11. Sigabel	2	3	2	3
12. Seed Agung Prasasti	2	3	3	3

Sumber : BPS, Potensi Desa 2019

note: isian sel terdiri dari: "1: Sangat Mudah", "2: Mudah", "3: Sulit", "4: Sangat Sulit". Jika di desa tersebut ada Fasilitas pendidikan yang dimaksud maka kode "0"

4.2 KESEHATAN

Tabel 4.4.1 Jumlah Fasilitas Kesehatan Menurut Kampung di Distrik Muting, 2018

Kampung	Puskesmas	Pustu	Posyandu
(1)	(2)	(3)	(4)
1. Waan	-	-	-
2. Selauw	-	-	-
3. Kolam	-	-	-
4. Boha	-	-	-
5. Pachas	-	-	-
6. Muting	-	-	-
7. Wan Wai Bob	-	-	-
8. Afkab Makmur	-	-	-
9. Andaito	-	-	-
10. Elanggol Jaya	-	-	-
11. Sigabel	-	-	-
12. Sed Agung Prasasti	-	-	-
Muting	1	12	14

Sumber: Badan Pusat Statistik Kabupaten Merauke

4.3 AGAMA

Tabel 4.3.1 Jumlah Penduduk Menurut Agama yang Dianut di Distrik Muting, 2019

Agama	Jumlah
(1)	(2)
Islam	-
Protestan	-
Katholik	-
Hindu	-
Budha	-
Lainnya	-

Sumber: Kementerian Agama Kabupaten Merauke

Tabel 4.3.2 Jumlah Tempat Peribadatan di Distrik Muting, 2019

Tempat Peribadatan	Jumlah
(1)	(2)
Masjid	-
Gereja Protestan	-
Gereja Katholik	-
Pura	-
Vihara	-

Sumber: Kementerian Agama Kabupaten Merauke

Tabel 4.3.3 Jumlah Rohaniawan di Distrik Muting, 2019

Agama	Jumlah
(1)	(2)
Islam	-
Kristen Protestan	-
Katholik	-
Hindu	-
Budha	-
Lainnya	-

Sumber: Kementerian Agama Kabupaten Merauke

4.4 ENERGI

Tabel 4.4.1 Banyaknya Keluarga Menurut Desa/Kelurahan dan Jenis Pengguna Listrik di Distrik Muting, 2019

Desa/Kelurahan	Pengguna Listrik			Bukan Pengguna Listrik
	PLN	Non PLN	Jumlah	
(1)	(2)	(3)	(4)	(5)
1. Waan	0	95	95	0
2. Selauw	0	98	98	0
3. Kolam	0	95	95	0
4. Boha	0	95	95	0
5. Pchas	0	121	121	0
6. Muting	269	0	269	7
7. Wan Wai Bob	80	0	80	20
8. Afkab Makmur	54	0	54	3
9. Andaito	160	0	160	0
10. Elanggol Jaya	138	0	138	22
11. Sigabel	206	0	206	14
12. Seed Agung Prasasti	210	0	210	0
Total	1.117	504	1.621	66

Sumber : BPS, Potensi Desa 2019

Tabel 4.4.2 Banyaknya Desa/Kelurahan Menurut Keberadaan Penerangan Jalan Utama Desa/Kelurahan Di Distrik Muting, 2014, 2018, dan 2019

Penerangan Jalan Utama	2014	2018	2019
(1)	(2)	(3)	(4)
Sumber Penerangan Jalan Utama			
Tidak Ada Penerangan	3	2	12
Listrik Pemerintah	0	1	0
Listrik Non Pemerintah	9	9	0
Non Listrik	0	0	0

Sumber : BPS, Potensi Desa 2014, 2018 dan 2019

Tabel 4.4.3 Banyaknya Desa/Kelurahan Menurut Jenis Bahan Bakar Untuk Memasak yang Digunakan Oleh Sebagian Besar Keluarga Di Distrik Muting, 2014, 2018, dan 2019

Jenis Bahan Bakar	2014	2018	2019
(1)	(2)	(3)	(4)
Gas Kota	0	0	0
LPG 3 KG	0	0	0
LPG lebih dari 3 KG	0	0	0
Minyak Tanah	1	2	1
Kayu Bakar	11	10	11
Lainnya	0	0	0

Sumber : BPS, Potensi Desa 2014, 2018 dan 2019

Tabel 4.4.4 Banyaknya Desa/Kelurahan Menurut Sumber Air Minum Sebagian Besar Keluarga Di Distrik Muting, 2014, 2018, dan 2019

Sumber Air Minum	2014	2018	2019
(1)	(2)	(3)	(4)
Air Kemasan Bermerk	0	0	0
Air Isi Ulang	0	2	2
Ledeng Dengan Meteran	0	0	0
Ledeng Tanpa Meteran	0	0	0
Sumur Bor/Pompa	0	0	0
Sumur	12	10	10
Mata Air	0	0	0
Sungai/Danau/Kolam/Waduk /Situ/Embung/Bendungan	0	0	0
Air Hujan	0	0	0
Lainnya	0	0	0

Sumber : BPS, Potensi Desa 2014, 2018 dan 2019

Tabel 4.4.5 Banyaknya Desa/Kelurahan Menurut Penggunaan Fasilitas Tempat Buang Air Besar Sebagian Besar Keluarga Di Distrik Ulilin, 2014, 2018, dan 2019

Fasilitas Tempat Buang Air Besar	2014	2018	2019
(1)	(2)	(3)	(4)
Jamban			
Sendiri	12	9	12
Bersama	0	2	0
Umum	0	0	0
Bukan Jamban	0	1	0

Sumber : BPS, Potensi Desa 2014, 2018 dan 2019

4.5.BENCANA ALAM

Tabel 4.4.1 Keberadaan Fasilitas/Upaya Antisipasi/Mitigasi Bencana Alam Menurut Desa/Kelurahan di Distrik Muting, 2019

Desa/Kelurahan	Sistem Peringatan Dini Bencana Alam	Sistem Peringatan Dini Khusus Tsunami	Perlengkapan Keselamatan
	(1)	(2)	
1. Waan	Tidak Ada	Bukan Wilayah Potensi Tsunami	Tidak Ada
2. Selauw	Tidak Ada	Bukan Wilayah Potensi Tsunami	Tidak Ada
3. Kolam	Tidak Ada	Bukan Wilayah Potensi Tsunami	Tidak Ada
4. Boha	Tidak Ada	Bukan Wilayah Potensi Tsunami	Tidak Ada
5. Pachas	Tidak Ada	Bukan Wilayah Potensi Tsunami	Tidak Ada
6. Muting	Tidak Ada	Bukan Wilayah Potensi Tsunami	Tidak Ada
7. Wan Wai Bob	Tidak Ada	Bukan Wilayah Potensi Tsunami	Tidak Ada
8. Afkab Makmur	Tidak Ada	Bukan Wilayah Potensi Tsunami	Tidak Ada
9. Andaito	Tidak Ada	Bukan Wilayah Potensi Tsunami	Tidak Ada
10. Elanggol Jaya	Tidak Ada	Bukan Wilayah Potensi Tsunami	Tidak Ada
11. Sigabel	Tidak Ada	Bukan Wilayah Potensi Tsunami	Tidak Ada
12. Seed Agung Prasasti	Tidak Ada	Bukan Wilayah Potensi Tsunami	Tidak Ada

Sumber : BPS, Potensi Desa 2019

Tabel 4.4.2 Lanjutan

Desa/Kelurahan	Rambu-Rambu dan Jalan Evakuasi Bencana	Pembuatan, Perawatan, atau Normalisasi: Sungai, Kanal, Tanggul, Parit, Drainase, Waduk, Pantai, dll
(1)	(5)	(6)
1. Waan	Tidak Ada	Tidak Ada
2. Selauw	Tidak Ada	Tidak Ada
3. Kolam	Tidak Ada	Tidak Ada
4. Boha	Tidak Ada	Tidak Ada
5. Pachas	Tidak Ada	Tidak Ada
6. Muting	Tidak Ada	Tidak Ada
7. Wan Wai Bob	Tidak Ada	Ada
8. Afkab Makmur	Tidak Ada	Tidak Ada
9. Andaito	Tidak Ada	Ada
10. Elanggol Jaya	Tidak Ada	Tidak Ada
11. Sigabel	Tidak Ada	Ada
12. Seed Agung Prasasti	Tidak Ada	Ada

Sumber : BPS, Potensi Desa 2019

4.6 EKONOMI

Tabel 4.4.1 Banyaknya Sarana dan Prasarana Ekonomi Menurut Desa/Kelurahan dan Jenisnya di Distrik Muting, 2019

Desa/Kelurahan	Kelompok Pertokoan	Pasar dengan Bangunan Permanen	Pasar dengan Bangunan Semi Permanen	Pasar Tanpa Bangunan
(1)	(2)	(3)	(4)	(5)
1. Waan	0	0	0	0
2. Selauw	0	0	0	0
3. Kolam	0	0	0	0
4. Boha	0	0	0	0
5. Pachas	0	0	0	0
6. Muting	0	0	0	0
7. Wan Wai Bob	0	0	0	0
8. Afkab Makmur	0	0	0	0
9. Andaито	0	0	0	0
10. Elanggol Jaya	0	0	0	0
11. Sigabel	0	0	0	0
12. Seed Agung Prasasti	0	0	0	0
Distrik Muting	0	0	0	0

Sumber : BPS, Potensi Desa 2019

Tabel 4.4.1 Lanjutan

Desa/Kelurahan	Minimarket/ Swalayan	Toko/Warung Kelontong	Restoran/Rumah Makan
(1)	(2)	(3)	(4)
1. Waan	0	2	0
2. Selauw	0	4	0
3. Kolam	0	1	0
4. Boha	0	3	0
5. Pachas	0	1	0
6. Muting	0	16	0
7. Wan Wai Bob	0	11	0
8. Afkab Makmur	0	4	0
9. Andaite	0	4	0
10. Elanggol Jaya	0	9	0
11. Sigabel	0	9	0
12. Seed Agung Prasasti	0	12	1
Distrik Muting	0	76	1

Sumber : BPS, Potensi Desa 2019

Tabel 4.4.1 Lanjutan

Desa/Kelurahan	Warung/Kedai Makanan	Hotel	Hostel/Motel/Losmen/Wisma
(1)	(2)	(3)	(4)
1. Waan	0	0	0
2. Selauw	0	0	0
3. Kolam	0	0	0
4. Boha	0	0	0
5. Pachas	0	0	0
6. Muting	1	0	0
7. Wan Wai Bob	2	0	0
8. Afkab Makmur	0	0	0
9. Andaite	4	0	0
10. Elanggol Jaya	7	0	0
11. Sigabel	2	0	0
12. Seed Agung Prasasti	1	0	0
Distrik Muting	17	0	0

Sumber : BPS, Potensi Desa 2019

Tabel 4.4.2 Banyaknya Sarana Lembaga Keuangan yang Beroperasi Menurut Desa/Kelurahan dan Jenisnya di Distrik Muting, 2019

Desa/Kelurahan	Bank Umum Pemerintah	Bank Umum Swasta	Bank Perkreditan Rakyat
(1)	(2)	(3)	(4)
1. Waan	0	0	0
2. Selauw	0	0	0
3. Kolam	0	0	0
4. Boha	0	0	0
5. Pachas	0	0	0
6. Muting	0	0	0
7. Wan Wai Bob	0	0	0
8. Afkab Makmur	0	0	0
9. Andaito	0	0	0
10. Elanggol Jaya	0	0	0
11. Sigabel	0	0	0
12. Seed Agung Prasasti	0	0	0
Distrik Muting	0	0	0

Sumber : BPS, Potensi Desa 2019

Tabel 4.4.3 Banyaknya Koperasi yang Masih Aktif Menurut Desa/Kelurahan dan Jenis Koperasi di Distrik Muting, 2019

Desa/Kelurahan	Koperasi Unit Desa (KUD)	Bank Umum Swasta	Bank Perkreditan Rakyat
(1)	(2)	(3)	(4)
1. Waan	0	0	0
2. Selauw	0	0	0
3. Kolam	0	0	0
4. Boha	0	0	0
5. Pachas	0	0	0
6. Muting	0	0	0
7. Wan Wai Bob	0	0	0
8. Afkab Makmur	0	0	0
9. Andaito	0	0	0
10. Elanggol Jaya	0	0	0
11. Sigabel	0	0	0
12. Seed Agung Prasasti	0	0	0
Distrik Muting	0	0	0

Sumber : BPS, Potensi Desa 2019

Tabel 4.4.4 Banyaknya Embung Desa Menurut Desa/Kelurahan di Distrik Muting, 2018 dan 2019

Desa/Kelurahan	2018	2019
(1)	(2)	(3)
1. Waan	0	0
2. Selauw	0	0
3. Kolam	0	0
4. Boha	0	0
5. Pachas	0	0
6. Muting	0	0
7. Wan Wai Bob	4	3
8. Afkab Makmur	4	3
9. Andaито	4	5
10. Elanggol Jaya	5	4
11. Sigabel	4	4
12. Seed Agung Prasasti	4	4
Distrik Muting	25	23

Sumber : BPS, Potensi Desa 2019

4.7 TELEKOMUIKASI

Tabel 4.4.1 Jumlah Menara dan Operator Layanan Komunikasi Telepon Seluler Menurut Desa/Kelurahan di Distrik Muting, 2019

Desa/Kelurahan	Jumlah Menara Telepon Seluler (BTS)	Jumlah Oprator Layanan Komunikasi Telepon Seluler yang Menjangkau di Desa/Kelurahan	Kondisi Sinyal Telepon Seluler di Sebagian Besar Wilayah Desa/kelurahan
(1)	(2)	(3)	(4)
1. Waan	0	0	4
2. Selauw	0	1	3
3. Kolam	0	0	3
4. Boha	0	0	4
5. Pachas	0	0	3
6. Muting	1	1	2
7. Wan Wai Bob	1	1	2
8. Afkab Makmur	0	1	2
9. Andaito	1	1	2
10. Elanggol Jaya	0	1	3
11. Sigabel	0	1	3
12. Seed Agung Prasasti	0	1	3
Distrik Muting	3	8	34

Sumber : BPS, Potensi Desa 2019

4.8 OLAHRGA

Tabel 4.4.1 Banyaknya Desa/Kelurahan yang Memiliki Kelompok Kegiatan Olahraga Menurut Jenis Olahraga dan Ketersediaan Fasilitas/Lapangan Olahraga di Distrik Muting, 2019

Jenis Olahraga	Kondisi Fasilitas/Lapangan Olahraga			Tidak Ada Fasilitas/Lapangan Olahraga
	Baik	Rusak Sedang	Rusak Parah	
(1)	(2)	(3)	(4)	(5)
1. Sepak bola	3	5	0	4
2. Bola voli	3	0	1	8
3. Bulu tangkis	1	0	0	11
4. Bola basket	0	0	0	12
5. Tenis Lapangan	0	0	0	12
6. Tenis Meja	0	0	0	12
7. Futsal	0	0	0	12
8. Renang	0	0	0	12
9. Bela Diri	1	0	0	11
10. Bilyard	0	0	0	12
11. Pusat Kebugaran	0	0	0	12
12. Lainnya	0	0	0	12

Sumber : BPS, Potensi Desa 2019

4.9 TRANSPORTASI

Tabel 4.4.1 Sarana Transportasi Antar Desa/Kelurahan Menurut Desa/Kelurahan di Distrik Muting, 2019

Desa/Kelurahan	Jenis Transportasi	Keberadaan Angkutan Umum
(1)	(2)	(3)
1. Waan	2	3
2. Selauw	2	3
3. Kolam	2	3
4. Boha	2	3
5. Pachas	2	3
6. Muting	1	1
7. Wan Wai Bob	1	1
8. Afkab Makmur	1	1
9. Andaito	1	1
10. Elanggol Jaya	1	1
11. Sigabel	1	1
12. Seed Agung Prasasti	1	1
Distrik Muting	17	22

Sumber : BPS, Potensi Desa 2019

PERTANIAN

LUAS PANEN TANAMAN PANGAN DIRINCI MENURUT KOMODITAS



PADI

3.5



KACANG HIJAU

0



JAGUNG

0



UBI JALAR

0



KACANG TANAH

4



UBI KAYU

0



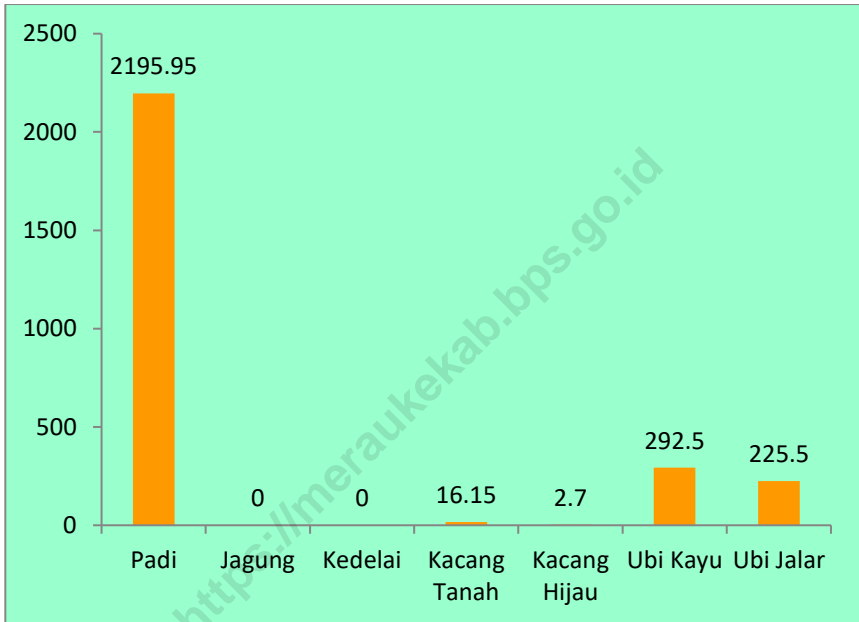
ULASAN

Lahan sawah di Distrik Muting merupakan lahan sawah dengan jenis pengairan non irigasi. Luas lahan sawah non irigasi ini seluas 340,00 ha.

Dari lahan yang ada, luas panen tanaman padi sebesar 593,50 ha, dengan jumlah produksi tanaman padi sebesar 2.195,95 ton, dan jumlah produktivitas tanaman padi sebesar 3,70 ton/ha. Dimana tahun 2019 ini produktivitas padi naik 1,0 ton/ha.

Selain padi terdapat pula tanaman pangan jagung, kedelai, kacang tanah, kacang hijau, ubi kayu, dan ubi jalar. Dimana tanaman ubi jalar memiliki luas panen terbesar dari jenis tanaman lainnya yaitu seluas 20,50 ha. Sedangkan tanaman kacang hijau memiliki luas panen terkecil dari jenis tanaman lainnya yaitu seluas 1,50 ha.

Gambar 8. Produksi Tanaman Padi dan Palawija di Distrik Muting, 2019



Sumber: Dinas Tanaman Pangan Kabupaten Merauke

5.1 TANAMAN PANGAN

Tabel 5.1.1. Luas Lahan Sawah Menurut Jenis Pengairan di Distrik Muting (hektar), 2019

Pengairan	Luas Lahan
(1)	(2)
Irigasi	-
Non Irigasi	340,00
Jumlah	340,00

Sumber: Laporan statistik pertanian tanaman pangan, penggunaan lahan

Tabel 5.1.2. Luas Lahan Tegal/Kebun, Ladang/Huma, dan Lahan yang Sementara Tidak Diusahakan di Distrik Muting (hektar), 2019

Jenis Lahan	Luas Lahan
(1)	(2)
Tegal/Kebun	-
Ladang/Huma	-
Sementara Tidak Diusahakan	-

Sumber: Laporan statistik pertanian tanaman pangan, penggunaan lahan

Tabel 5.1.3. Luas Tanam, Luas Panen, Produksi dan Produktivitas Padi Sawah dan Padi Ladang di Distrik Muting, 2019

Jenis Padi	Luas Tanam	Luas Panen	Produksi	Produktivitas
(1)	(2)	(3)	(4)	(5)
Padi Sawah	-	-	-	-
Padi Ladang	-	-	-	-
Jumlah	-	-	-	-

Sumber: Laporan statistik pertanian tanaman pangan, padi

Catatan : * Data Belum Tersedia

Tabel 5.1.4. Luas Panen Jagung, Kedelai, Kacang Tanah, Kacang Hijau, Ubi Kayu, Ubi Jalar di Distrik Muting, 2019

Jenis Tanaman	Luas Panen	Produksi (ton)	Produktivitas (ton/ha)
(1)	(2)	(3)	(4)
Padi	593,50	2.195,95	3,70
Jagung	-	-	-
Kedelai	-	-	-
Kacang Tanah	8,50	16,15	1,90
Kacang Hijau	1,50	2,70	1,80
Ubi Kayu	19,50	292,50	15,00
Ubi Jalar	20,50	225,50	11,00

Sumber: Dinas Tanaman Pangan Kabupaten Merauke

5.2. HORTIKULTURA

Tabel 5.2.1. Luas PanenTanaman Sayuran Menurut Jenis Sayuran di Distrik Muting, 2019

Jenis Sayuran	Luas Panen
(1)	(2)
Bawang Merah	-
Cabe	1
Kubis	-
Sawi/Petsai	-
Tomat	-
Terung	-
Kangkung	-
Kacang Panjang	1
Bayam	-
Ketimun	-

Sumber: Dinas Tanaman Pangan dan Holtikultura Kabupaten Merauke

Tabel 5.2.2. Produksi Tanaman Sayuran Menurut Jenis Sayuran di Distrik Muting (ton), 2019

Jenis Sayuran	Produksi
(1)	(2)
Bawang Merah	-
Cabe	24
Kubis	-
Sawi/Petsai	-
Tomat	-
Terung	-
Kangkung	-
Kacang Panjang	72
Bayam	-
Ketimun	-

Sumber: Dinas Tanaman Pangan dan Holtikultura Kabupaten Merauke

5.3. PERKEBUNAN

Tabel 5.3.1. Luas Lahan Tanaman Perkebunan Menurut Jenis Tanaman di Distrik Muting, 2019

Jenis Tanaman	Luas (ha)
(1)	(2)
Karet	-
Kelapa	-
Kelapa Sawit	-
Lada	-
Jambu Mete	-
Pinang	-
Kapuk Randu	-
Kemiri	-
Jarak	-
Tebu	-
Vanili	-
Jahe	-

Sumber: Dinas Kehutanan dan Perkebunan Kabupaten Merauke

Tabel 5.3.2. Produksi Tanaman Perkebunan Menurut Jenis Tanaman di Distrik Muting, 2019

Jenis Tanaman	Produksi (ton)
(1)	(2)
Karet	-
Kelapa	-
Kelapa Sawit	-
Lada	-
Jambu Mete	-
Pinang	-
Kapuk Randu	-
Kemiri	-
Jarak	-
Tebu	-
Vanili	-
Jahe	-

Sumber: Dinas Kehutanan dan Perkebunan Kabupaten Merauke

5.4. PETERNAKAN

Tabel 5.4.1. Populasi Ternak di Distrik Muting, 2019

Jenis Ternak	Jumlah (ekor)
(1)	(2)
Sapi Potong	-
Kerbau	-
Kuda	-
Kambing	-
Babi	-

Sumber: Dinas Peternakan dan Kesehatan Hewan Kabupaten Merauke

Tabel 5.4.2. Populasi, Produksi Daging, dan Produksi Telur Unggas di Distrik Muting, 2019


Jenis Unggas	Populasi	Produksi Daging	Produksi Telur
(1)	(2)	(3)	
Ayam Kampung	-	-	-
Ayam Petelur	-	-	-
Ayam Pedaging	-	-	-
Itik	-	-	-

Sumber: Dinas Peternakan dan Kesehatan Hewan Kabupaten Merauke



Sensus
Penduduk
2020

#MencatatIndonesia



DATA

MENCERDASKAN BANGSA

Enlighten The Nation



**BADAN PUSAT STATISTIK
KABUPATEN MERAUKE**