

Katalog/*Catalogue*: 1102001.3215170  
ISSN 2828-7673

# KECAMATAN CIBUAYA DALAM ANGKA *CIBUAYA DISTRICT IN FIGURES* 2024

Volume 28, 2024

<https://karawangkab.bps.go.id>



**BADAN PUSAT STATISTIK  
KABUPATEN KARAWANG  
BPS-STATISTICS KARAWANG REGENCY**



Katalog/*Catalogue*: 1102001.3215170  
ISSN 2828-7673

# **KECAMATAN CIBUAYA DALAM ANGKA *CIBUAYA DISTRICT IN FIGURES* 2024**

Volume 28, 2024

<https://karawangkab.bps.go.id>



**BADAN PUSAT STATISTIK  
KABUPATEN KARAWANG  
BPS-STATISTICS KARAWANG REGENCY**

## **KECAMATAN CIBUAYA DALAM ANGKA**

### ***Cibuaya District in Figures***

**2024**

Volume 28, 2024

Katalog /*Catalogue* : 11020001.3215170  
ISSN : 2828-7673  
Nomor Publikasi/*Publication Number* : 32150.24036

Ukuran Buku/*Book Size* : 14,8 cm x 21 cm  
Jumlah Halaman/*Number of Pages* : xxvii + 99 hal/*pages*

Penyusun Naskah/*Manuscript Drafter*:  
BPS Kabupaten Karawang  
*BPS-Statistics Karawang Regency*

Penyunting/*Editor*:  
BPS Kabupaten Karawang  
*BPS-Statistics Karawang Regency*

Pembuat Kover/*Cover Designer*:  
BPS Kabupaten Karawang  
*BPS-Statistics Karawang Regency*

Penerbit/*Publisher*  
©BPS Kabupaten Karawang/*BPS-Statistics Karawang Regency*

Dilarang mereproduksi dan/atau menggandakan sebagian atau seluruh isi buku ini untuk tujuan komersial tanpa izin tertulis dari Badan Pusat Statistik Kabupaten Karawang.  
*It is prohibited to reproduce and/or duplicate part or all of this book for commercial purpose without permission from BPS-Statistics Karawang Regency.*

**TIM PENYUSUN/COMPILERS**  
**KECAMATAN CIBUAYA DALAM ANGKA**  
*Cibuaya District in Figures*  
**2024**

Volume 28, 2024

**Pengarah/Director**

Robert Ronytua Pardosi

**Penanggung Jawab/Persons in Charge**

Robert Ronytua Pardosi

**Penyunting/Editors**

Aa Munawar Kholil

**Pengolah Data dan Penulis Naskah/Data Processor and Writers**

Aa Munawar Kholil

**Penata Letak/Layout Designers**

Aa Munawar Kholil



## **KONTRIBUTOR DATA/DATA CONTRIBUTORS**

1. Kementerian Agama/*Ministry of Religious Affair*
2. Kementerian Pendidikan dan Kebudayaan/*Ministry of Education and Culture*
3. Badan Meteorologi Klimatologi dan Geofisika/*Meteorological, Climatology, and Geophysical Agency*
4. Badan Pusat Statistik/*BPS-Statistics Indonesia*
5. Dinas Kependudukan dan Pencatatan Sipil (Disdukcapil)/ *Department of Population and Civil Registration (Disdukcapil)*
6. Dinas Pemberdayaan Masyarakat dan Desa Kabupaten Karawang
7. Dinas Kesehatan Kabupaten Karawang/ *Karawang Regency Health office*

<https://karawangkab.go.id>





**PETA WILAYAH KECAMATAN CIBUAYA**  
**MAP OF CIBUAYA DISTRICT**





**KEPALA BPS KABUPATEN KARAWANG**  
**HEAD OF BPS-STATISTICS KARAWANG REGENCY**



**ROBERT RONYTUA PARDOSI**



## KATA PENGANTAR

“Kecamatan Cibuaya dalam Angka 2024” merupakan seri publikasi untuk masyarakat yang di dalamnya berisi tabel-tabel data statistik yang merupakan data sekunder yang bersumber dari instansi-instansi di lingkungan pemerintah daerah, instansi-instansi pemerintah maupun swasta yang berada di wilayah Kabupaten Karawang, khususnya di wilayah Kecamatan Cibuaya.

Kami menyadari bahwa dalam penyusunan publikasi ini masih terdapat kekurangan namun kami terus melakukan usaha-usaha peningkatan dan penyempurnaan luas cakupan, mutu, dan penyajiannya, sehingga diharapkan dapat memenuhi seluruh kebutuhan para pemakai data.

Kepada semua pihak yang telah membantu dalam penyelesaian publikasi ini diucapkan terima kasih. Saran dan kritik sangat diharapkan guna perbaikan pada penerbitan publikasi selanjutnya.

Karawang, September 2024  
Kepala BPS  
Kabupaten Karawang

  
**Robert Fonytua Pardosi**

## **PREFACE**

*“Cibuaya in Figures 2024” is a series of publications for public in which contains statistical data tables which are secondary data sourced from agencies in the local government, government and private agencies in Karawang Regency, especially in Cibuaya District.*

*We are aware that in the preparation of this publication there are still shortcomings but we continue to make efforts to improve, and improve the scope, quality, and presentation, so that it is expected to meet all the needs of data users.*

*Thank you to all those who have helped in the completion of this publication. We expect suggestions and criticisms for improvement in subsequent publication.*

*Karawang , September 2024  
Chief Statistician of  
BPS-Statistics of Karawang Regency*

**Robert Ronytua Pardosi**

**DAFTAR ISI/CONTENTS**  
**KECAMATAN CIBUAYA DALAM ANGKA**  
*Cibuaya District in Figures*  
**2024**  
 Volume 28, 2024

	Halaman <i>Page</i>
Kata Pengantar .....	xi
Preface .....	xii
Daftar Isi/ <b>Contents</b> .....	xiii
Daftar Tabel/ <b>List of Tables</b> .....	xv
Daftar Gambar/ <b>List of Figures</b> .....	xxiii
Penjelasan Umum/ <b>Explanatory Notes</b> .....	xxv
Daftar Singkatan/ <b>List of Abbreviation</b> .....	xxvii
1. Geografi/ <i>Geography</i> .....	1
2. Pemerintahan/ <i>Government</i> .....	13
3. Penduduk/ <i>Population</i> .....	33
4. Sosial dan Kesejahteraan Rakyat/ <i>Social and Welfare</i> .....	43
5. Pertanian/ <i>Agriculture</i> .....	69
6. Pariwisata, Transportasi, dan Komunikasi/ <i>Tourism, Transportation, and Communication</i> .....	79
7. Perbankan, Koperasi, dan Perdagangan/ <i>Banking, Cooperative, and Trade</i> .....	91
Daftar Pustaka/ <b>Bibliography</b> .....	99





## DAFTAR TABEL/LIST OF TABLES

Tabel Table		Halaman Page
<b>1.</b>	<b>GEOGRAFI/GEOGRAPHY</b>	
1.1	Luas Daerah Menurut Desa/Kelurahan di Kecamatan Cibuaya, 2023 <i>Total Area by Villages/Kelurahan in Cibuaya District, 2023.....</i>	6
1.2	Jarak ke Ibukota Kecamatan dan Ibukota Kabupaten/Kota Menurut Desa/Kelurahan di Kecamatan Cibuaya (km), 2023 <i>Distance to the District Capital and Regency/Municipal Capital by Villages/Kelurahan in Cibuaya District (km), 2023.....</i>	7
1.3	Letak Geografis dan Batas-Batas Menurut Arah Mata Angin menurut Desa di Kecamatan Cibuaya, 2023 <i>Geographical Location and Boundaries According to Wind Direction by Village in Cibuaya District, 2023.....</i>	8
1.4	Topografi Wilayah Menurut Desa dan Jenis Klasifikasi di Kecamatan Cibuaya, 2023 <i>Regional Topography by Village and Classification Type in Cibuaya District, 2023.....</i>	9
1.5	Tinggi Wilayah di Atas Permukaan Laut (meter DPL) menurut desa di Kecamatan Cibuaya, 2023 <i>Region Height above Sea Level (meter DPL) by village in Cibuaya District, 2023.....</i>	10
1.6	Luas Wilayah dan Persentase terhadap Luas Kecamatan dan Kabupaten menurut desa di Kecamatan Cibuaya, 2023 <i>Area and Percentage of District and Regency Area by village in Cibuaya District, 2023 .....</i>	11
1.7	Pengamatan Unsur Iklim Menurut Bulan di Kecamatan Cibuaya, 2023 <i>Observation of Climate Elements According to Month in Cibuaya District 2023.....</i>	12
<b>2.</b>	<b>PEMERINTAHAN/GOVERNMENT</b>	
<b>2.1</b>	<b>WILAYAH ADMINISTRATIF ADMINISTRATIVE AREA</b>	

Tabel Table	Halaman Page
2.1.1	Jumlah Rukun Warga (RW) dan Rukun Tetangga (RT) Menurut Desa/Kelurahan di Kecamatan Cibuaya, 2023 <i>Number of Rukun Warga and Rukun Tetangga by Villages/ Kelurahan in Cibuaya District, 2023</i> ..... 19
2.1.2	Keadaan Desa/Kelurahan Berdasarkan Status Hukum Menurut Desa/Kelurahan di Kecamatan Cibuaya, 2023 <i>Condition of Villages/Subdistricts Based on Legal Status According to Villages/Subdistricts in Cibuaya District, 2023</i> ..... 20
2.1.3	Keadaan Desa/Kelurahan Berdasarkan Status Hukum Menurut Desa/Kelurahan di Kecamatan Cibuaya, 2023 <i>Condition of Villages/Subdistricts Based on Legal Status According to Villages/Subdistricts in Cibuaya District, 2023</i> ..... 21
2.1.4	Klasifikasi Desa Tertinggal dan Tidak Tertinggal Menurut Desa/Kelurahan di Kecamatan Cibuaya, 2023 <i>Classification of Underdeveloped and Non-Underdeveloped Villages According to Villages/Sub-districts in Cibuaya District, 2023</i> ..... 22
<b>2.2</b>	<b>SUMBER DAYA MANUSIA</b> <b>HUMAN RESOURCES</b>
2.2.1	Jumlah Pegawai Negeri Sipil Menurut Pemerintah Daerah dan Jenis Kelamin di Kecamatan Cibuaya, 2023 <i>Number of Civil Servants by Local Government and Sex in Cibuaya District, 2023</i> ..... 23
2.2.2	Jumlah Pegawai Negeri Sipil Menurut Pemerintah Daerah dan Jenis Kelamin di Kecamatan Cibuaya, 2023 <i>Number of Civil Servants by Local Government and Sex in Cibuaya District, 2023</i> ..... 24
2.2.3	Jumlah Aparatur Desa/Kelurahan Menurut Pendidikan Tertinggi Yang di Tamatkan Menurut Desa/Kelurahan di kecamatan Cibuaya, 2023 <i>Number of Village/Sub-district Apparatus According to Highest Education Graduated According to Village/Sub-district in Cibuaya District, 2023</i> ..... 25
2.2.4	Jumlah Hansip Menurut Status Menurut Desa/ Kelurahan di Kecamatan Cibuaya, 2023 <i>Number of Hansip by Status by Village / Kelurahan in Cibuaya District, 2023</i> ..... 26

Tabel Table	Halaman Page	
2.2.5	Jumlah Anggota TNI/Polri Yang Berstatus Pembina Masyarakat Menurut Desa/Kelurahan di kecamatan Cibuaya, 2023 <i>Number of TNI / Polri Members with the status of Community Builders by Village / Village in the Cibuaya District, 2023</i> .....	27
2.2.6	Jumlah Sarana Keamanan Lingkungan Menurut Desa/Kelurahan di Kecamatan Cibuaya 2023 <i>Number of Environmental Safety Facilities detailed by Village / Village in Cibuaya District, 2023</i> .....	28
2.2.7	Nama Kepala Desa, Umur, dan Pendidikan Tertinggi yang Ditamatkan menurut Desa di Kecamatan Cibuaya, 2023 <i>Name of Village Head, Age, and Highest Education Completed by Village in Cibuaya District, 2023</i> .....	29
2.2.8	Keberadaan Lokasi Sarana Perkantoran menurut Desa di Kecamatan Cibuaya, 2023 <i>Existence of Office Facilities Locations by Village in Cibuaya District, 2023</i> .....	30
2.2.9	Jumlah Pegawai Negeri Sipil Pemerintah Daerah Kecamatan Cibuaya Menurut Tingkat Pendidikan dan Jenis Kelamin, 2023 <i>Number of Civil Servants of Cibuaya District Government by Educational Level and Sex, 2023</i> .....	31
<b>3. PENDUDUK/POPULATION</b>		
3.1	Penduduk, Distribusi Persentase Penduduk, Kepadatan Penduduk, Rasio Jenis Kelamin Penduduk Menurut Desa/Kelurahan di Kecamatan Cibuaya, 2023 <i>Population, Percentage Distribution of Population, Population Density, and Population Sex Ratio by Villages/Kelurahan in Cibuaya District, 2023</i> .....	38
3.2	Jumlah Penduduk Menurut Kelompok Umur dan Jenis Kelamin di Kecamatan Cibuaya, 2023 <i>Population by Age Groups and Sex in Cibuaya District, 2023</i> .....	40
3.3	Keberadaan Kantor PJTKI dan Agen Penyalur Tenaga Kerja menurut Desa di Kecamatan Cibuaya, 2023 <i>Existence of Indonesian labor service providers Offices and Labor Distribution Agencies by Village in Cibuaya District, 2023</i> .....	41

Tabel  
Table

Halaman  
Page

3.4	Jumlah TKI menurut Desa dan Jenis Kelamin di Kecamatan Cibuaya, 2023 <i>Number of Indonesian Migrant Workers by Village and Sex in Cibuaya District, 2023</i> .....	42
<b>4.</b>	<b>SOSIAL DAN KESEJAHTERAAN RAKYAT/SOCIAL AND WELFARE</b>	
<b>4.1</b>	<b>PENDIDIKAN EDUCATION</b>	
4.1.1	Banyaknya Desa <sup>1</sup> /Kelurahan yang Memiliki Fasilitas Sekolah Menurut Tingkat Pendidikan di Kecamatan Cibuaya, 2021–2023 <i>Number of Villages<sup>1</sup>/Kelurahan Having Educational Facilities by Educational Level in Cibuaya District, 2021–2023</i> .....	48
4.1.2	Jumlah Sekolah Menurut Tingkat Pendidikan di Kecamatan Cibuaya, 2022/2023 dan 2023/2024 <i>Number of Schools by Educational Level in Cibuaya District, 2022/2023 and 2023/2024</i> .....	49
4.1.3	Jumlah Guru Menurut Tingkat Pendidikan di Kecamatan Cibuaya, 2022/2023 dan 2023/2024 <i>Number of Teachers by Educational Level in Cibuaya District, 2022/2023 and 2023/2024</i> .....	50
4.1.4	Jumlah Murid Menurut Tingkat Pendidikan di Kecamatan Cibuaya, 2022/2023 dan 2023/2024 <i>Number of Pupils by Educational Level in Cibuaya District, 2022/2023 and 2023/2024</i> .....	51
<b>4.2</b>	<b>KESEHATAN HEALTH</b>	
4.2.1	Banyaknya Desa <sup>1</sup> /Kelurahan yang Memiliki Sarana Kesehatan Menurut Jenis Sarana Kesehatan di Kecamatan Cibuaya, 2021–2023 <i>Number of Villages<sup>1</sup>/Kelurahan Health Facilities by Type of Health Facilities in Cibuaya District, 2021–2023</i> .....	52
4.2.2	Banyaknya Warga Penderita Kekurangan Gizi Menurut Desa/Kelurahan di Kecamatan Cibuaya, 2023 <i>Number of People with Malnutrition by Villages/Kelurahan in Cibuaya District, 2023</i> .....	53

**4.3 PERUMAHAN DAN LINGKUNGAN  
HOUSING AND ENVIRONMENT**

4.3.1	Banyaknya Desa <sup>1</sup> /Kelurahan Menurut Sumber Air Minum Sebagian Besar Keluarga di Kecamatan Cibuyaya, 2021–2023 <i>Number of Villages<sup>1</sup>/Kelurahan by Drinking Water Source of Majority Family in Cibuyaya District, 2021–2023.....</i>	54
4.3.2	Banyaknya Keluarga Menurut Desa/Kelurahan dan Jenis Pengguna Listrik di Kecamatan Cibuyaya, 2023 <i>Number of Family by Villages/Kelurahan and Type of Electricity Consumer in Cibuyaya District, 2023.....</i>	55
4.3.3	Banyaknya Desa <sup>1</sup> /Kelurahan Menurut Sumber Penerangan Jalan Utama Desa/Kelurahan di Kecamatan Cibuyaya, 2021–2023 <i>Number of Villages<sup>1</sup>/Kelurahan by Source of Villages/Kelurahan's Main Street Illumination in Cibuyaya District, 2021–2023 .....</i>	56
4.3.4	Banyaknya Desa <sup>1</sup> /Kelurahan Menurut Penggunaan Fasilitas Tempat Buang Air Besar Sebagian Besar Keluarga di Kecamatan Cibuyaya, 2021–2023 <i>Number of Villages<sup>1</sup>/Kelurahan by Toilet Facility Used by Majority Family in Cibuyaya District, 2021–2023.....</i>	57
4.3.5	Banyaknya Desa/Kelurahan Menurut Jenis Bahan Bakar untuk Memasak yang Digunakan Sebagian Besar Keluarga di Kecamatan Cibuyaya, 2023 <i>Number of Villages/Kelurahan by Type of Cooking Fuel Used by Majority Family in Cibuyaya District, 2023 .....</i>	58
<b>4.4 AGAMA DAN SOSIAL LAINNYA RELIGION AND OTHER SOCIAL AFFAIRS</b>		
4.4.1	Jumlah Tempat Peribadatan Menurut Desa/ Kelurahan di Kecamatan Cibuyaya, 2023 <i>Number of Worship Places by Villages/Kelurahan in Cibuyaya District, 2023 .....</i>	59
4.4.2	Banyaknya Kejadian Bencana Alam Menurut Desa/Kelurahan dan Jenis Bencana Alam di Kecamatan Cibuyaya, 2023 <i>Number of Natural Disaster Events by Villages/Kelurahan and Type of Natural Disaster in Cibuyaya District, 2023.....</i>	60
4.4.3	Banyaknya Korban Jiwa Akibat Bencana Alam Menurut Desa/ Kelurahan dan Jenis Bencana Alam di Kecamatan Cibuyaya, 2023	

Tabel Table	Halaman Page
	63
4.4.4	66
4.4.5	68
<b>5.</b>	<b>PERTANIAN/AGRICULTURE</b>
5.1	71
5.2	72
5.3	73
5.4	74
5.5	75

Tabel Table	Halaman Page	
5.6	Produksi Tanaman Hias Menurut Jenis Tanaman di Kecamatan Cibuaya (tangkai), 2020–2023 <i>Production of Ornamental Plants by Kind of Plant n Cibuaya District (stalks), 2020–2023</i> .....	76
5.7	Produksi Buah-Buahan dan Sayuran Tahunan Menurut Jenis Tanaman di Kecamatan Cibuaya (kuintal), 2020–2023 <i>Production of Annual Fruits and Vegetables by Kind of Plant in Cibuaya District (kuintal), 2020–2023</i> .....	77
<b>6.</b>	<b>PARIWISATA, TRANSPORTASI, DAN KOMUNIKASI/TOURISM, TRANSPORTATION, AND COMMUNICATION</b>	
<b>6.1</b>	<b>PARIWISATA TOURISM</b>	
6.1.1	Jumlah Sarana Akomodasi Menurut Desa/Kelurahan dan Jenis Akomodasi di Kecamatan Cibuaya, 2023 <i>Number of Accomodation Facilities by Villages/Kelurahan and Type of Accomodation in Cibuaya District, 2023</i> .....	84
<b>6.2</b>	<b>TRANSPORTASI TRANSPORTATION</b>	
6.2.1	Prasarana dan Sarana Transportasi Antardesa/Kelurahan Menurut Desa/Kelurahan di Kecamatan Cibuaya, 2023 <i>Inter-Villages/Kelurahan Transportation Infrastructure and Facilities by Villages/Kelurahan in Cibuaya District, 2023</i> .....	85
<b>6.3</b>	<b>KOMUNIKASI COMMUNICATION</b>	
6.2.2	Keberadaan Kantor Pos/Pos Pembantu/Rumah Pos, Pos Keliling, dan Perusahaan/Agen Jasa Ekspedisi Swasta Menurut Desa/Kelurahan di Kecamatan Cibuaya, 2023 <i>Number of Post Office/Subsidiary of Post Office, Mobile Portal Service, Private Expedition Service Company by Villages/Kelurahan in Cibuaya District, 2023</i> .....	87
6.3.1	Jumlah Menara Telepon seluler dan Operator Layanan Komunikasi Telepon Seluler Menurut Desa/ Kelurahan di Kecamatan Cibuaya, 2023	

Tabel Table	Halaman Page
6.3.2	<p><i>Number of Base Transceiver Station (BTS) and Cellular Phone Communication Service Operators by Villages/Kelurahan in Cibuaya District, 2023.....</i> 88</p> <p>Kekuatan Sinyal Telepon Seluler dan Jenis Sinyal Internet Telepon Seluler Menurut Desa/Kelurahan di Kecamatan Cibuaya, 2023 <i>The Strenght of Celular Phone Signal by Villages/Kelurahan in Cibuaya District, 2023 .....</i> 89</p>
<b>7. PERBANKAN, KOPERASI, DAN PERDAGANGAN/BANKING, COOPERATIVE, AND TRADE</b>	
7.1	<p>Banyaknya Sarana Lembaga Keuangan Bank Menurut Desa/ Kelurahan dan Jenis Bank di Kecamatan Cibuaya, 2023 <i>Number of Bank by Villages/Kelurahan and Type of Bank in Cibuaya District, 2023.....</i> 93</p>
7.2	<p>Banyaknya Koperasi Aktif Menurut Menurut Desa/Kelurahan dan Jenis Koperasi di Kecamatan Cibuaya, 2023 <i>Number of Cooperative by Villages/Kelurahan and Type of Cooperative in Cibuaya District, 2023 .....</i> 94</p>
7.3	<p>Banyaknya Sarana Perdagangan Menurut Desa/Kelurahan dan Jenis Sarana Perdagangan di Kecamatan Cibuaya, 2023 <i>Number of Trade Facilities by Villages/Kelurahan and Type of Trade Facilities in Cibuaya District, 2023.....</i> 96</p>



## DAFTAR GAMBAR/LIST OF FIGURES

Gambar Figure		Halaman Page
1.1	Luas Daerah menurut Desa/Kelurahan (km <sup>2</sup> ), 2023 <i>Total Area by Village/Kelurahan (km<sup>2</sup>), 2023</i> .....	4
1.2	Jarak ke Ibukota Kecamatan Menurut Desa/ Kelurahan di Kecamatan Cibuaya (km), 2023 <i>Distance to the District Capital by Village/Kelurahan in Cibuaya District (km), 2023</i> .....	5
2.1	Jumlah Rukun Warga (RW) dan Rukun Tetangga (RT) Menurut Desa/Kelurahan di Kecamatan Cibuaya, 2023 <i>.Number of Rukun Warga and Rukun Tetangga by Villages<sup>1</sup>/ Kelurahan in Cibuaya District, 2023</i> .....	17
2.2	Jumlah Aparatur Desa/Kelurahan Menurut Pendidikan Tertinggi Yang di Tamatkan Menurut Desa/Kelurahan di kecamatan Cibuaya, 2023 <i>Number of Civil Servants by Local Government and Sex in Cibuaya District, 2023</i> .....	18
3.1	Penduduk Menurut Desa/Kelurahan di Kecamatan Cibuaya, 2023 <i>Population by Villages/Kelurahan in Cibuaya District, 2023</i> .....	36
3.2	Kepadatan Penduduk Menurut Desa/ Kelurahan di Kecamatan Cibuaya, 2023 <i>Population Density by Villages/Kelurahan in Cibuaya District, 2023</i> ....	37
4.1	Banyaknya Desa <sup>1</sup> /Kelurahan yang Memiliki Fasilitas Sekolah Menurut Tingkat Pendidikan di Kecamatan Cibuaya, 2021–2023 <i>Number of Villages<sup>1</sup>/Kelurahan Having Educational Facilities by Educational Level in Cibuaya District, 2021–2023</i> .....	46
4.2	Jumlah Sekolah Menurut Tingkat Pendidikan di Kecamatan Cibuaya, 2023/2024 <i>Number of Schools by Educational Level in Cibuaya District, 2023/2024</i> .....	47
6.1	Jumlah Operator Layanan Komunikasi Telepon seluler Menurut Desa/Kelurahan di Kecamatan Cibuaya, 2023 <i>Number of Cellular Phone Communication Service Operators by Villages/Kelurahan in Cibuaya District, 2023</i> .....	82

Gambar  
Figure

Halaman  
Page

6.2	Jumlah Menara Telepon seluler Menurut Desa/ Kelurahan di Kecamatan Cibuaya, 2023 <i>Number of Base Transceiver Station (BTS) by Villages/Kelurahan in Cibuaya District, 2023</i> .....	83
-----	--	----

<https://karawangkab.bps.go.id>

## PENJELASAN UMUM/EXPLANATORY NOTES

Tanda-tanda, satuan-satuan, dan lain-lainnya yang digunakan dalam publikasi ini adalah sebagai berikut:

*Symbols, measurement units, and acronyms which are used in this publication, are as follows:*

### 1. TANDA-TANDA/SYMBOLS

Data tidak tersedia/ <i>Data not available</i> .....	: ...
Tidak ada atau nol / <i>Null or zero</i> .....	: -
Data dapat diabaikan/ <i>Data negligible</i> .....	: ~0
Tanda decimal/ <i>Decimal point</i> .....	: ,
Data tidak dapat ditampilkan/ <i>Not applicable</i> .....	: NA
Angka estimasi/ <i>Estimated figures</i> .....	: e
Angka diperbaiki/ <i>Revised figures</i> .....	: r
Angka sementara/ <i>Preliminary figures</i> .....	: *
Angka sangat sementara/ <i>Very preliminary figures</i> .....	: **
Angka sangat sangat sementara/ <i>Very very preliminary figures</i> .....	: ***

### 2. SATUAN/UNITS

barel/ <i>barrel</i> .....	: 158,99 liter/ <i>litres</i> = 1/6,2898 m <sup>3</sup>
hektare (ha)/ <i>hectare (ha)</i> .....	: 10.000 m <sup>2</sup>
kilometer (km)/ <i>kilometres (km)</i> .....	: 1.000 meter/ <i>meters (m)</i>
knot/ <i>knot</i> .....	: 1,8523 km/jam ( <i>km/hour</i> )
kuintal/ <i>quintal</i> .....	: 100 kg
KWh .....	: 1.000 Watt <i>hour</i>
MWh .....	: 1.000 KWh
liter (untuk beras)/ <i>litre (for rice)</i> .....	: 0,80 kg
MMSCF .....	: 1/35,3 m <sup>3</sup>
metrik ton (m.ton)/ <i>metric ton (m. ton)</i> .....	: 0,98421 long ton = 1.000 kg
ons/ <i>ounce</i> .....	: 28,31 gram/ <i>grams</i>
ton .....	: 1.000 kg

Satuan lain: buah, dus, butir, helai/lembar, kaleng, batang, pulsa, ton kilometer (ton-km), jam, menit, persen (%).

*Other units: unit, pack, pieces, sheet, tin, pulse, ton-kilometres(ton-km), hour, minute, percent (%).*

Perbedaan angka di belakang koma disebabkan oleh pembulatan angka.

*The difference in decimal numbers is caused by rounding.*



## DAFTAR SINGKATAN/LIST OF ABBREVIATION

SI	: Stasiun Iklim/ <i>Climate Station</i>
SMPK	: Stasiun Meterologi Pertanian Khusus/ <i>Special Agricultural Meteorological Station</i>
t.t	: Tempat tidur/ <i>Bed</i>
BCG	: Bacillus Calmette Guerin
DPT	: Difteri, Pertusis, Tetanus/ <i>Diphtheria, Tetanus, and Pertussis</i>
TT	: Tetanus Toxoid
IOT	: Industri Obat Tradisional/ <i>Traditional Medicine Industry</i>
IKOT	: Industri Kecil Obat Tradisional/ <i>Traditional Medicine Small Industry</i>
Alkes	: Alat kesehatan/ <i>Health Kits</i>
PKRT	: Perbekalan Kesehatan Rumah tangga/ <i>Household Health Logistics</i>
Kompl	: Komplemen/ <i>Complement</i>
IRTP	: Industri Pangan Produksi Rumah Tangga/ <i>Foods Home Industry</i>
PBF	: Pedagang Besar Farmasi/ <i>Pharmacy Whole-seller</i>
GFK	: Gudang Farmasi Kab/Kota/Regency/ <i>Municipality Pharmacy Warehouse</i>
RB	: Rumah Bersalin/ <i>Delivery House</i>
Pustu	: Puskesmas pembantu/ <i>Auxiliary Public Health Center</i>
BP	: Balai Pengobatan/ <i>Polyclinic</i>
TPS	: Tempat Pembuangan Sampah Sementara / <i>landfill</i>
Jamkesmas	: Jaminan kesehatan masyarakat miskin/ <i>Poor public health insurance</i>
PJKMU	: Program Jaminan Kesehatan Masyarakat Umum/ <i>General Public Health Insurance Program</i>
SIUP	: Surat Ijin Usaha Perdagangan/ <i>Trading Permission Letter</i>
TDP	: Tanda Daftar Perusahaan/ <i>Company Registration Identity</i>
API	: Angka Pengenal Importir/ <i>Importer's Identity Number</i>



**01**

**GEOGRAFI  
GEOGRAPHY**

<https://karawangkab.bps.go.id>



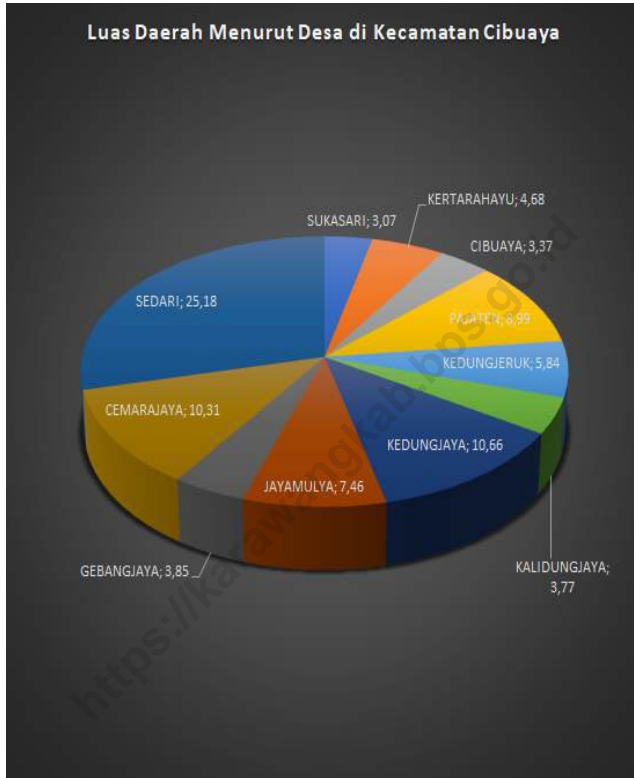


**ULASAN**

1. Kecamatan Cibuaya adalah bagian dari kecamatan di Kabupaten Karawang, berbatasan dengan laut Jawa, Kecamatan Pedes, Kecamatan Jayakarta, dan Kecamatan Tirtajaya.
2. Jumlah desa di Kecamatan Cibuaya adalah 11 desa. Yaitu Desa Sukasari, Desa Kertarahayu, Desa Pejaten, Desa Cibuaya, Desa Kedungjeruk, Desa Kalidungjaya, Desa Kedungjaya, Desa Kedungjeruk, Desa Gebangjaya, Desa Cemarajaya, dan Desa Sedari. Ada dua desa yang secara geografis berbatasan dengan pulau Jawa, yaitu Desa Cemarajaya dan Desa Sedari

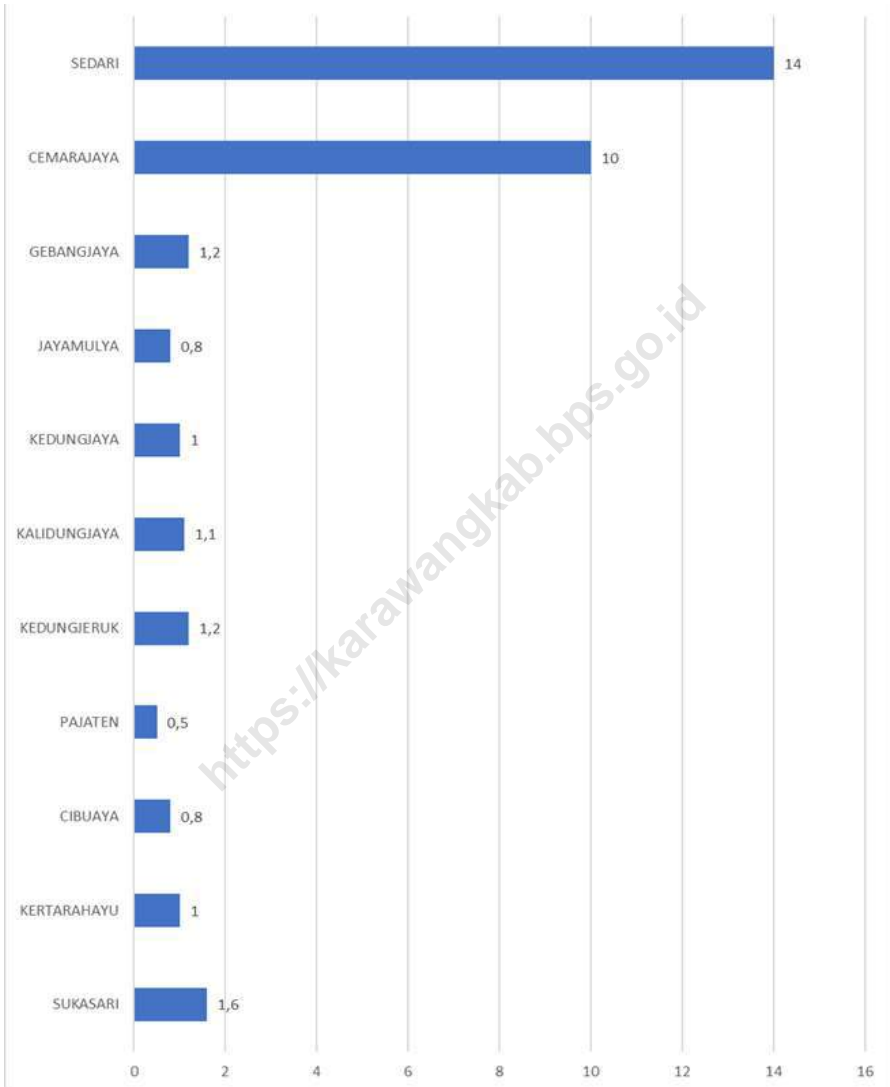
**DESCRIPTION**

1. *Cibuaya is part of a district in the Karawang Regency, bordering the Java Sea, Pedes District, Jayakarta District and Tirtajaya District.*
2. *The number of villages in Cibuaya is 11 villages. Namely Sukasari Village, Kertarahayu Village, Pejaten Village, Cibuaya Village, Kedungjeruk Village, Kalidungjaya Village, Kedungjaya Village, Kedungjeruk Village, Gebangjaya Village, Cemarajaya Village and Sedari Village. There are two villages that are geographically bordered by the island of Java, namely Cemarajaya Village and Sedari village*



Sumber/Source: Kantor Desa di Kecamatan Cibuyaya/ Village Office in Cibuyaya District

**Gambar 1.1** Luas Daerah menurut Desa/Kelurahan (km<sup>2</sup>), 2023  
**Figures** Total Area by Village/Kelurahan (km<sup>2</sup>), 2023



Sumber/Source: Kantor Desa di Kecamatan Cibuyaya/ Village Office in Cibuyaya District

**Gambar**  
**Figures** 1.2

**Jarak ke Ibukota Kecamatan Menurut Desa/Kelurahan di Kecamatan Cibuyaya (km), 2023**  
**Distance to the District Capital by Village/Kelurahan in Cibuyaya District (km), 2023**

**Tabel** 1.1  
**Table**

**Luas Daerah Menurut Desa/Kelurahan di Kecamatan Cibuaya, 2023**  
**Total Area by Villages/Kelurahan in Cibuaya District, 2023**

Desa/Kelurahan Village/Kelurahan	Luas Total Area (km <sup>2</sup> /sq.km)	Persentase terhadap Luas Kecamatan Percentage to District Area
(1)	(2)	(3)
SUKASARI	3.07	3.52
KERTARAHAYU	4.68	5.37
CIBUAYA	3.37	3.87
PAJATEN	8.99	10.31
KEDUNGJERUK	5.84	6.70
KALIDUNGJAYA	3.77	4.32
KEDUNGJAYA	10.66	12.23
JAYAMULYA	7.46	8.56
GEBANGJAYA	3.85	4.42
CEMARAJAYA	10.31	11.83
SEDARI	25.18	28.88
<b>KECAMATAN CIBUAYA</b>	<b>87.18</b>	<b>100.00</b>

Sumber/Source: Kantor Desa di Kecamatan Cibuaya/ Village Office in Cibuaya District

**Tabel** 1.2  
**Table**

**Jarak ke Ibukota Kecamatan dan Ibukota Kabupaten/Kota Menurut Desa/Kelurahan di Kecamatan Cibuaya (km), 2023**  
***Distance to the District Capital and Regency/Municipal Capital by Villages/Kelurahan in Cibuaya District (km), 2023***

<b>Desa/Kelurahan</b> <b><i>Village/Kelurahan</i></b>	<b>Jarak ke Ibukota Kecamatan</b> <b><i>Distance to District Capital</i></b>	<b>Jarak ke Ibukota Kabupaten/ Kota</b> <b><i>Distance to Regency/Municipal Capital</i></b>
(1)	(2)	(3)
SUKASARI	1.60	43.00
KERTARAHAYU	1.00	38.00
CIBUAYA	0.80	40.00
PAJATEN	0.50	41.00
KEDUNGJERUK	1.20	43.00
KALIDUNGJAYA	1.10	45.00
KEDUNGJAYA	1.00	43.00
JAYAMULYA	0.80	48.00
GEBANGJAYA	1.20	62.00
CEMARAJAYA	10.00	70.00
SEDARI	14.00	75.00

Sumber/Source: Kantor Desa di Kecamatan Cibuaya/ *Village Office in Cibuaya District*

**Tabel** 1.3  
**Table**

**Letak Geografis dan Batas-Batas Menurut Arah Mata Angin menurut Desa di Kecamatan Cibuya, 2023**  
**Geographical Location and Boundaries According to Wind Direction by Village in Cibuya District, 2023**

Desa/Kelurahan <i>Village/Kelurahan</i>	Batas Sebelah/ <i>Side Border</i>			
	Utara/ <i>Northern Border</i>	Selatan/ <i>Southern Border</i>	Barat/ <i>Western Border</i>	Timur/ <i>Eastern Border</i>
(1)	(2)	(3)	(4)	(5)
SUKASARI	DESA KEDUNGJERUK	KEC. PEDES	KEC. JAYAKERTA	DESA KERTARAHAYU
KERTARAHAYU	DESA CIBUAYA	KEC. PEDES	DESA SUKASARI	KEC. PEDES
CIBUAYA	DESA JAYAMULYA	DESA KERTARAHAYU	DESA PAJATEN	KEC. PEDES
PAJATEN	DESA JAYAMULYA	DESA CIBUAYA	DESA KEDUNGJERUK	DESA CIBUAYA
KEDUNGJERUK	DESA KALIDUNGJAYA	DESA SUKASARI	DESA KEDUNGJAYA	DESA PAJATEN
KALIDUNGJAYA	DESA SEDARI	DESA KEDUNGJAYA	KEC. TIRTAJAYA	DESA KEDUNGJERUK
KEDUNGJAYA	DESA KALIDUNGJAYA	DESA PAJATEN	DESA JAYAMULYA	DESA KEDUNGJERUK
JAYAMULYA	DESA CEMARAJAYA	DESA CIBUAYA	DESA KEDUNGJAYA	KEC. PEDES
GEBANGJAYA	KEC. PEDES	KEC. PEDES	DESA CIBUAYA	KEC. PEDES
CEMARAJAYA	LAUT JAWA	DESA JAYAMULYA	DESA SEDARI	KEC. PEDES
SEDARI	LAUT JAWA	DESA KALIDUNG JAYA	KEC. TIRTAJAYA	DESA CEMARAJAYA
KECAMATAN CIBUAYA	LAUT JAWA	KEC. PEDES	KEC. TIRTAJAYA DAN KEC. JAYAKERTA	KEC. PEDES

Sumber/Source: Kantor Desa di Kecamatan Cibuya/ Village Office in Cibuya District

**Tabel**  
**Table** 1.4

**Topografi Wilayah Menurut Desa dan Jenis Klasifikasi di Kecamatan Cibuaya, 2023**  
*Regional Topography by Village and Classification Type in Cibuaya District, 2023*

Desa/Kelurahan <i>Village/Kelurahan</i>	Pesisir/ <i>Coast</i>	Non Pesisir/ <i>Non Coastal</i>	Pola Hambaran/ <i>Overlay Pattern</i>		
			Dataran/ <i>Plain</i>	Lereng/ <i>Slope</i>	Perbukitan/ <i>Hills</i>
(1)	(2)	(3)	(4)	(5)	(6)
SUKASARI	-	1	1	-	-
KERTARAHAYU	-	1	1	-	-
CIBUAYA	-	1	1	-	-
PAJATEN	-	1	1	-	-
KEDUNGJERUK	-	1	1	-	-
KALIDUNGJAYA	-	1	1	-	-
KEDUNGJAYA	-	1	1	-	-
JAYAMULYA	-	1	1	-	-
GEBANGJAYA	-	1	1	-	-
CEMARAJAYA	1	-	-	-	-
SEDARI	1	-	-	-	-
<b>KECAMATAN CIBUAYA</b>	<b>2</b>	<b>9</b>	<b>9</b>	<b>-</b>	<b>-</b>

Sumber/Source: Kantor Desa di Kecamatan Cibuaya/ *Village Office in Cibuaya District*

**Tabel**  
**Table** 1.5

**Tinggi Wilayah di Atas Permukaan Laut (meter DPL)  
menurut desa di Kecamatan Cibuaya, 2023**  
*Region Height above Sea Level (meter DPL) by village in  
Cibuaya District, 2023*

Desa/Kelurahan Village/Kelurahan	Tinggi / Height (meter DPL)
(1)	(2)
SUKASARI	3
KERTARAHAYU	6
CIBUAYA	5
PAJATEN	3
KEDUNGJERUK	4
KALIDUNGJAYA	5
KEDUNGJAYA	4
JAYAMULYA	2
GEBANGJAYA	3
CEMARAJAYA	5
SEDARI	5
<b>KECAMATAN CIBUAYA</b>	<b>5</b>

Sumber/Source: Kantor Desa di Kecamatan Cibuaya/ Village Office in Cibuaya District



**Tabel** 1.6  
**Table**

**Luas Wilayah dan Persentase terhadap Luas Kecamatan dan Kabupaten menurut desa di Kecamatan Cibuya, 2023**  
**Area and Percentage of District and Regency Area by village in Cibuya District, 2023**

<b>Desa/Kelurahan Village/Kelurahan</b>	<b>Luas Desa (km2) / Area (kilometers square)</b>	<b>Persentase terhadap Luas Kecamatan/ Percentage of District Area</b>	<b>Persentase terhadap Luas Kabupaten/ Percentage of Regency Area</b>
(1)	(2)	(3)	(4)
SUKASARI	3.07	7.42	0.18
KERTARAHAYU	4.68	11.32	0.27
CIBUAYA	3.37	8.15	0.19
PAJATEN	8.99	21.74	0.51
KEDUNGJERUK	5.84	14.12	0.33
KALIDUNGJAYA	3.77	9.12	0.22
KEDUNGJAYA	10.66	25.78	0.61
JAYAMULYA	7.46	18.04	0.43
GEBANGJAYA	3.85	9.31	0.22
CEMARAJAYA	10.31	24.93	0.59
SEDARI	25.18	60.89	1.44
<b>KECAMATAN CIBUAYA</b>	<b>87.18</b>	<b>210.83</b>	<b>4.97</b>

Sumber/Source: Kantor Desa di Kecamatan Cibuya/ Village Office in Cibuya District

**Tabel**  
**Table** 1.7

**Pengamatan Unsur Iklim Menurut Bulan di Kecamatan Cibuaya, 2023**  
**Observation of Climate Elements According to Month in Cibuaya District 2023**

Bulan/ Month	Jumlah Curah Hujan / Number of Precipitation (mm)	Jumlah Hari Hujan/ Total of Rainy Days
(1)	(2)	(3)
Januari/ January	197	14
Februari/ February	431	21
Maret/ March	155	14
April	40	8
Mei/ May	75	8
Juni/ June	19	4
Juli/ July	41	4
Agustus/ August	-	-
September	1	1
Oktober/ October	18	1
November	51	7
Desember/ December	60	7

Sumber/Source: Dinas Pertanian Kabupaten Karawang/Department of Agriculture of Karawang Regency

02

**PEMERINTAHAN  
GOVERNMENT**

<https://karawangkab.bps.go.id>



**ULASAN**

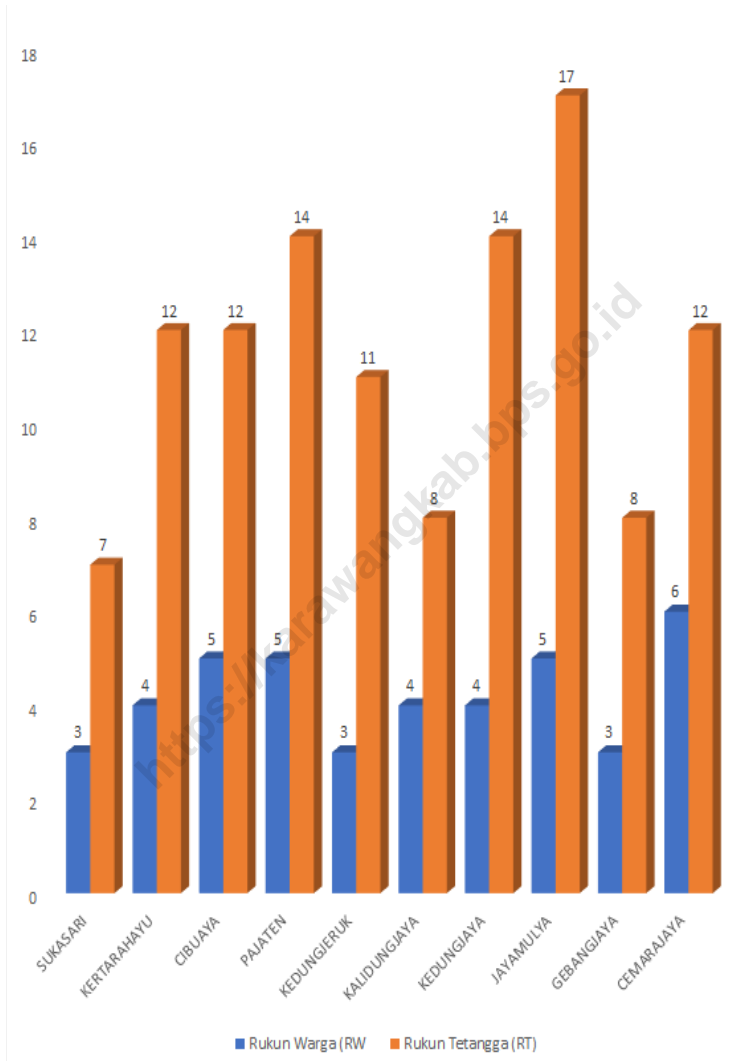
1. Kecamatan Cibuaya terdiri atas 48 RW dan 113 RT. Adapun status desa di Kecamatan Cibuaya, semuanya tergolong desa tidak tertinggal. Aparatur Desa di Kecamatan Cibuaya sebagian besar berpendidikan SMA/ sederajat ke atas, yaitu berjumlah 76 dari total jumlah aparatur desa sebanyak 77 orang.

**DESCRIPTION**

1. *Cibuaya District consisting of 48 RWs and 113 RT. As for the status of villages in Cibuaya District, all of them are classified as villages not left behind. The village apparatus in Cibuaya District mostly have high school education or the equivalent, amounting to 76 of the total village apparatus of 77 people*

<https://karawangkab.bps.go.id>


<https://karawangkab.bps.go.id>



Sumber/Source: Kantor Desa di Kecamatan Cibuya/ Village Office in Cibuya District

**Gambar** 2.1  
**Figures**

**Jumlah Rukun Warga (RW) dan Rukun Tetangga (RT) Menurut Desa/Kelurahan di Kecamatan Cibuya, 2023**  
**.Number of Rukun Warga and Rukun Tetangga by Villages<sup>1</sup>/Kelurahan in Cibuya District, 2023**



Sumber/Source: Kantor Desa di Kecamatan Cibuyaya/ Village Office in Cibuyaya District

**Gambar 2.2** Jumlah Aparatur Desa/Kelurahan Menurut Pendidikan Tertinggi Yang di Tamatkan Menurut Desa/Kelurahan di kecamatan Cibuyaya, 2023  
**Number of Civil Servants by Local Government and Sex in Cibuyaya District, 2023**



## 2.1 WILAYAH ADMINISTRATIF ADMINISTRATIVE AREA

**Tabel 2.1.1** Jumlah Rukun Warga (RW) dan Rukun Tetangga (RT) Menurut Desa/Kelurahan di Kecamatan Cibuaya, 2023  
**Table** *Number of Rukun Warga and Rukun Tetangga by Villages'/Kelurahan in Cibuaya District, 2023*

Desa/Kelurahan Village/Kelurahan	Rukun Warga (RW)	Rukun Tetangga (RT)
(1)	(2)	(3)
SUKASARI	3	7
KERTARAHAYU	4	12
CIBUAYA	5	12
PAJATEN	5	14
KEDUNGJERUK	3	11
KALIDUNGJAYA	4	8
KEDUNGJAYA	4	14
JAYAMULYA	5	17
GEBANGJAYA	3	8
CEMARAJAYA	6	12
SEDARI	6	16
<b>KECAMATAN CIBUAYA</b>	<b>48</b>	<b>131</b>

Sumber/Source: Kantor Desa di Kecamatan Cibuaya/ Village Office in Cibuaya District

**Tabel**  
**Table** 2.1.2

**Keadaan Desa/Kelurahan Berdasarkan Status Hukum Menurut Desa/Kelurahan di Kecamatan Cibuaya, 2023**  
**Condition of Villages/Subdistricts Based on Legal Status According to Villages/Subdistricts in Cibuaya District, 2023**

Desa/Kelurahan Village/Kelurahan	Dasar Hukum/ Legal Basis		
	SK Mendagri / Decree of the Minister of Home Affairs	SK Gubernur / Governor's Decree	Lainnya / Others
(1)	(2)	(3)	(4)
SUKASARI	-	V	-
KERTARAHAYU	-	V	-
CIBUAYA	-	V	-
PAJATEN	-	V	-
KEDUNGJERUK	-	V	-
KALIDUNGJAYA	-	V	-
KEDUNGJAYA	-	V	-
JAYAMULYA	-	V	-
GEBANGJAYA	-	V	-
CEMARAJAYA	-	V	-
SEDARI	-	V	-

Sumber/Source: Kantor Desa di Kecamatan Cibuaya/ Village Office in Cibuaya District

**Tabel**  
**Table** 2.1.3

**Keadaan Desa/Kelurahan Berdasarkan Status Hukum Menurut Desa/Kelurahan di Kecamatan Cibuaya, 2023**  
**Condition of Villages/Subdistricts Based on Legal Status According to Villages/Subdistricts in Cibuaya District, 2023**

Desa/Kelurahan <i>Village/Kelurahan</i>	Status/ <i>Status</i>			Klasifikasi/ <i>Classification</i>	
	Perkotaan/ <i>Urban</i>	Pedesaan/ <i>Rural</i>	Swadaya/ <i>self-help</i>	Swakarya/ <i>self-developing</i>	Swasembada/ <i>self-sufficiency</i>
(1)	(2)	(3)	(4)	(5)	(6)
SUKASARI	-	v	-	v	-
KERTARAHAYU	-	v	-	v	-
CIBUAYA	-	v	-	v	-
PAJATEN	-	v	-	v	-
KEDUNGJERUK	-	v	-	v	-
KALIDUNGJAYA	-	v	-	v	-
KEDUNGJAYA	-	v	-	v	-
JAYAMULYA	-	v	-	v	-
GEBANGJAYA	-	v	-	v	-
CEMARAJAYA	-	v	-	v	-
SEDARI	-	v	-	v	-
<b>KECAMATAN CIBUAYA</b>	<b>0</b>	<b>10</b>	<b>0</b>	<b>10</b>	<b>0</b>

Sumber/Source: Kantor Desa di Kecamatan Cibuaya/ *Village Office in Cibuaya District*

**Tabel**  
**Table** 2.1.4

**Klasifikasi Desa Tertinggal dan Tidak Tertinggal Menurut Desa/Kelurahan di Kecamatan Cibuya, 2023**  
**Classification of Underdeveloped and Non-Underdeveloped Villages According to Villages/Sub-districts in Cibuya District, 2023**

Desa/Kelurahan <i>Village/Kelurahan</i>	Klasifikasi Desa/ <i>Village Classification</i>	
	Tertinggal/ Backward Village	Tidak Tertinggal/ Non-Backward Village
(1)	(2)	(3)
SUKASARI	-	v
KERTARAHAYU	-	v
CIBUAYA	-	v
PAJATEN	-	v
KEDUNGJERUK	-	v
KALIDUNGJAYA	-	v
KEDUNGJAYA	-	v
JAYAMULYA	-	v
GEBANGJAYA	-	v
CEMARAJAYA	-	v
SEDARI	-	v
<b>KECAMATAN CIBUAYA</b>	<b>0</b>	<b>11</b>

Sumber/Source: Kantor Desa di Kecamatan Cibuya/ *Village Office in Cibuya District*

## 2.2 SUMBER DAYA MANUSIA HUMAN RESOURCES

**Tabel 2.2.1** Jumlah Pegawai Negeri Sipil Menurut Pemerintah Daerah dan Jenis Kelamin di Kecamatan Cibuaya, 2023  
**Table** *Number of Civil Servants by Local Government and Sex in Cibuaya District, 2023*

Pemerintah Daerah <i>Local Government</i>	Laki-Laki <i>Male</i>	Perempuan <i>Female</i>	Jumlah <i>Total</i>
(1)	(2)	(3)	(4)
Pemerintah Daerah Kecamatan Cibuaya <i>Cibuaya District Government</i>	9	1	10
Pemerintah Daerah Desa Sukasari <i>Sukasari Village Government</i>	-	-	-
Pemerintah Daerah Desa Kertarahayu <i>Kertarahayu Village Government</i>	-	-	-
Pemerintah Daerah Desa Cibuaya <i>Cibuaya Village Government</i>	-	-	-
Pemerintah Daerah Desa Pajaten <i>Pajaten Village Government</i>	-	-	-
Pemerintah Daerah Desa Kedungjeruk <i>Kedungjeruk Village Government</i>	-	-	-
Pemerintah Daerah Desa Kalidungjaya <i>Kalidungjaya Village Government</i>	-	-	-
Pemerintah Daerah Desa Kedungjaya <i>Kedungjaya Village Government</i>	-	-	-
Pemerintah Daerah Desa Jayamulya <i>Jayamulya Village Government</i>	-	-	-
Pemerintah Daerah Desa Gebangjaya <i>Gebangjaya Village Government</i>	-	-	-
Pemerintah Daerah Desa Cemarajaya <i>Cemarajaya Village Government</i>	-	-	-
Pemerintah Daerah Desa Sedari <i>Sedari Village Government</i>	-	-	-

Sumber/Source: Kantor Desa di Kecamatan Cibuaya/ *Village Office in Cibuaya District*

**Tabel 2.2.2** Jumlah Pegawai Negeri Sipil Menurut Pemerintah Daerah dan Jenis Kelamin di Kecamatan Cibuyaya, 2023  
**Table** *Number of Civil Servants by Local Government and Sex in Cibuyaya District, 2023*

Desa/Kelurahan Village/Kelurahan	TNI (Babinsa)	Polri (Babin Kamtibmas)	Jumlah
(1)	(2)	(3)	(4)
SUKASARI	1	1	2
KERTARAHAYU	1	1	2
CIBUAYA	1	1	2
PAJATEN	1	1	2
KEDUNGJERUK	1	1	2
KALIDUNGJAYA	1	1	2
KEDUNGJAYA	1	1	2
JAYAMULYA	1	1	2
GEBANGJAYA	1	1	2
CEMARAJAYA	1	1	2
SEDARI	1	1	2
<b>KECAMATAN CIBUAYA</b>	<b>11</b>	<b>11</b>	<b>22</b>

Sumber/Source: Kantor Desa di Kecamatan Cibuyaya/ Village Office in Cibuyaya District

**Tabel**  
**Table** 2.2.3

**Jumlah Aparatur Desa/Kelurahan Menurut Pendidikan Tertinggi Yang di Tamatkan Menurut Desa/Kelurahan di kecamatan Cibuya, 2023**  
**Number of Village/Sub-district Apparatus According to Highest Education Graduated According to Village/Sub-district in Cibuya District, 2023**

Desa/Kelurahan Village/Kelurahan	Tidak Tamat SD/ Not completed school	SD/ Sede- rajat/ Elementary school	SLTP/ Sede- rajat/ Junior high school	SMU/ Sede- rajat/ Senior high school	Diploma: D1/D2/D3/ Diploma	D4/S1/ Bachelor	S2/S3/ Master
(1)	(2)	(3)	(4)	(5)	(6)	(7)	(8)
SUKASARI	-	-	-	7	-	-	-
KERTARAHAYU	-	-	-	7	-	-	-
CIBUYA	-	-	-	7	-	-	-
PAJATEN	-	-	-	7	-	-	-
KEDUNGJERUK	-	-	-	7	-	-	-
KALIDUNGJAYA	-	-	-	7	-	-	-
KEDUNGJAYA	-	-	-	7	-	-	-
JAYAMULYA	-	-	-	6	-	1	-
GEBANGJAYA	-	-	-	7	-	-	-
CEMARAJAYA	-	-	-	7	-	-	-
SEDARI	-	-	-	7	-	-	-
<b>KECAMATAN CIBUYA</b>	<b>0</b>	<b>0</b>	<b>0</b>	<b>76</b>	<b>0</b>	<b>1</b>	<b>0</b>

Sumber/Source: Kantor Desa di Kecamatan Cibuya/ Village Office in Cibuya District

**Tabel**  
**Table** 2.2.4

**Jumlah Hansip Menurut Status Menurut Desa/Kelurahan  
di Kecamatan Cibuyaya, 2023**  
**Number of Hansip by Status by Village / Kelurahan in  
Cibuyaya District, 2023**

Desa/Kelurahan Village/Kelurahan	Status Tugas Hansip/ Civil defence duty status			Jumlah/ Total
	Inti/ Core	Satgas/ Task force	Terdaftar/ Registered	
(1)	(2)	(3)	(4)	(5)
SUKASARI	10	1	-	11
KERTARAHAYU	10	1	-	11
CIBUAYA	10	1	-	11
PAJATEN	10	1	-	11
KEDUNGJERUK	10	1	-	11
KALIDUNGJAYA	10	1	-	11
KEDUNGJAYA	10	1	-	11
JAYAMULYA	10	1	-	11
GEBANGJAYA	10	1	-	11
CEMARAJAYA	10	1	-	11
SEDARI	10	1	-	11
<b>KECAMATAN CIBUAYA</b>	<b>100</b>	<b>10</b>	<b>-</b>	<b>110</b>

Sumber/Source: Kantor Desa di Kecamatan Cibuyaya/ Village Office in Cibuyaya District



**Tabel** 2.2.5  
**Table**

**Jumlah Anggota TNI/Polri Yang Berstatus Pembina Masyarakat Menurut Desa/Kelurahan di kecamatan Cibuyaya, 2023**  
**Number of TNI / Polri Members with the status of Community Builders by Village / Village in the Cibuyaya District, 2023**

<b>Desa/Kelurahan Village/Kelurahan</b>	<b>TNI (Babinsa)/ Indonesian national army</b>	<b>Polri (Babin Kamtibmas/ Indonesian Police</b>	<b>Jumlah/ Total</b>
(1)	(2)	(3)	(4)
SUKASARI	1	1	2
KERTARAHAYU	1	1	2
CIBUYAYA	1	1	2
PAJATEN	1	1	2
KEDUNGJERUK	1	1	2
KALIDUNGJAYA	1	1	2
KEDUNGJAYA	1	1	2
JAYAMULYA	1	1	2
GEBANGJAYA	1	1	2
CEMARAJAYA	1	1	2
SEDARI	1	1	2
<b>KECAMATAN CIBUYAYA</b>	<b>11</b>	<b>11</b>	<b>22</b>

Sumber/Source: Kantor Desa di Kecamatan Cibuyaya/ Village Office in Cibuyaya District

**Tabel 2.2.6** Jumlah Sarana Keamanan Lingkungan Menurut Desa/  
**Table** Jumlah Sarana Keamanan Lingkungan Menurut Desa/  
 Kelurahan di Kecamatan Cibuyaya 2023  
*Number of Environmental Safety Facilities detailed by  
 Village / Village in Cibuyaya District, 2023*

Desa/Kelurahan <i>Village/Kelurahan</i>	Polsek/ <i>Sector police</i>	Pos Polisi/ <i>police station</i>	Pos Kamling/ <i>Environmental security post</i>
(1)	(2)	(3)	(4)
SUKASARI	-	-	6
KERTARAHAYU	-	-	5
CIBUAYA	-	-	11
PAJATEN	-	-	9
KEDUNGJERUK	-	-	7
KALIDUNGJAYA	-	-	6
KEDUNGJAYA	-	-	6
JAYAMULYA	-	-	5
GEBANGJAYA	-	-	5
CEMARAJAYA	-	-	7
SEDARI	-	-	6
<b>KECAMATAN CIBUAYA</b>	<b>0</b>	<b>0</b>	<b>73</b>

Sumber/Source: Kantor Desa di Kecamatan Cibuyaya/ *Village Office in Cibuyaya District*

**Tabel**  
**Table** 2.2.7

**Nama Kepala Desa, Umur, dan Pendidikan Tertinggi yang  
Ditamatkan menurut Desa di Kecamatan Cibuyaya, 2023**  
**Name of Village Head, Age, and Highest Education  
Completed by Village in Cibuyaya District, 2023**

<b>Desa/Kelurahan</b> <b>Village/Kelurahan</b>	<b>Nama Kepala Desa</b>	<b>Umur</b>	<b>Pendidikan</b>
(1)	(2)	(3)	(4)
SUKASARI	NURDIANSYAH	55	SMU/SEDERAJAT
KERTARAHAYU	HERI SUHERI	55	SMU/SEDERAJAT
CIBUYAYA	ITA WARSITA	47	SMU/SEDERAJAT
PAJATEN	HJ. NURHAENI	39	S1
KEDUNGJERUK	RAKMAN	55	SMU/SEDERAJAT
KALIDUNGJAYA	WARSAN HERMAWAN	50	SMU/SEDERAJAT
KEDUNGJAYA	TARJAN SUDANA, S.Pd	53	S1
JAYAMULYA	CASWADI AS	42	SMU/SEDERAJAT
GEBANGJAYA	NURYAMAN	39	SMU/SEDERAJAT
CEMARAJAYA	RUDIANA	53	SMP/SEDERAJAT
SEDARI	BISRI MUSTOPA	54	SMU/SEDERAJAT

Sumber/Source: Kantor Desa di Kecamatan Cibuyaya/ Village Office in Cibuyaya District

**Tabel**  
**Table** 2.2.8

**Keberadaan Lokasi Sarana Perkantoran menurut Desa di Kecamatan Cibuyaya, 2023**  
**Existence of Office Facilities Locations by Village in Cibuyaya District, 2023**

<b>Desa/Kelurahan Village/Kelurahan</b>	<b>Pemkab/ Subdistrict Government</b>	<b>Kecamatan/ Dinas/ OPD/ Instansi District / Office / OPD / Agency</b>	<b>Polri/ Indonesian police</b>	<b>TNI/ Indonesian national army</b>	<b>Lainnya/ Others</b>
(1)	(2)	(3)	(4)	(6)	(7)
SUKASARI	-	-	-	-	-
KERTARAHAYU	-	-	-	-	-
CIBUAYA	-	2	-	-	-
PAJATEN	-	3	1	-	-
KEDUNGJERUK	-	1	-	-	-
KALIDUNGJAYA	-	-	-	-	-
KEDUNGJAYA	-	-	-	-	-
JAYAMULYA	-	-	-	-	-
GEBANGJAYA	-	-	-	-	-
CEMARAJAYA	-	-	-	-	-
SEDARI	-	-	-	-	-
<b>KECAMATAN CIBUAYA</b>	-	6	1	-	-

Sumber/Source: Kantor Desa di Kecamatan Cibuyaya/ Village Office in Cibuyaya District

**Tabel** 2.2.9  
**Table**

**Jumlah Pegawai Negeri Sipil Pemerintah Daerah  
Kecamatan Cibuaya Menurut Tingkat Pendidikan dan  
Jenis Kelamin, 2023**  
*Number of Civil Servants of Cibuaya District Government by  
Educational Level and Sex, 2023*

<b>Tingkat Pendidikan</b> <i>Educational Level</i>	<b>Laki-Laki</b> <i>Male</i>	<b>Perempuan</b> <i>Female</i>	<b>Jumlah</b> <i>Total</i>
(1)	(2)	(3)	(4)
Sekolah Dasar (SD) <i>Primary School</i>	-	-	-
SMP/Sederajat <i>Junior High School</i>	-	-	-
SMA/Sederajat <i>Senior High School</i>	1	-	1
Diploma I/Akta I <i>Diploma I/Akta I</i>	-	-	-
Diploma II/Akta II <i>Diploma II/Akta II</i>	-	-	-
Diploma III/Akta III <i>Diploma III/Akta III</i>	-	-	-
Diploma IV/Akta IV <i>Diploma IV/Akta IV</i>	-	-	-
S1/Sarjana <i>Under Graduate/Bachelor</i>	6	1	7
S2/Pasca Sarjana <i>Graduate</i>	2	-	2
S3/Doktor/Ph.D <i>Post Graduate</i>	-	-	-
<b>Jumlah/Total</b>	<b>9</b>	<b>1</b>	<b>10</b>

Sumber/Source: Kantor Desa di Kecamatan Cibuaya/ Village Office in Cibuaya District

<https://karawangkab.bps.go.id>

**03**

**PENDUDUK  
POPULATION**

<https://karawangkab.bps.go.id>



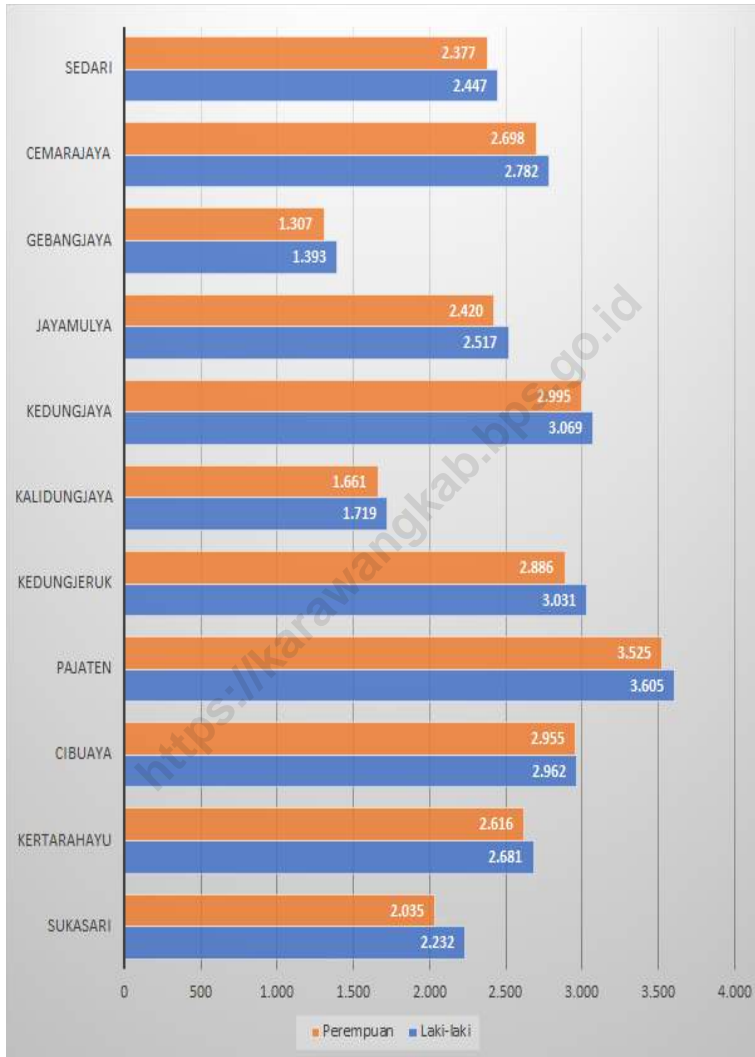


**ULASAN**

1. Luas wilayah Kecamatan Cibuyaya adalah 87,18 kilometer persegi dengan populasi 55.913 orang. Ini berarti bahwa di Kecamatan Cibuyaya memiliki kepadatan penduduk 641 orang per kilometer persegi.
2. Populasi pria adalah 28.438 orang dan populasi wanita adalah 27.475 orang. Rasio jenis kelamin di Kecamatan Cibuyaya adalah 104 yang berarti bahwa untuk setiap 100 penduduk wanita ada 104 penduduk pria.
3. Dari seluruh populasi di Kecamatan Cibuyaya, sebagian besar kelompok etnis adalah orang Sunda, yaitu 97 persen. Islam adalah agama mayoritas di Kecamatan Cibuyaya.

**DESCRIPTION**

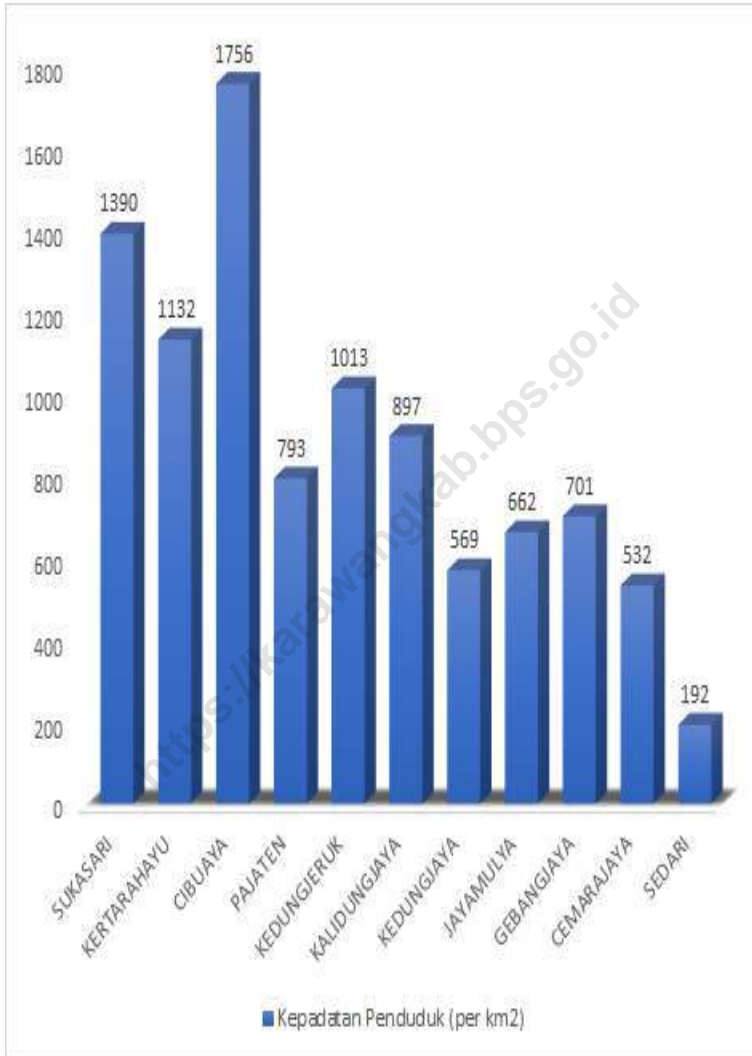
1. *The area of Cibuyaya District is 87.18 square kilometers with a population of 55.913 people. This means that in Cibuyaya District has a population density of 579.54 people per square kilometer.*
2. *The male population is 28.438 people and the female population is 27.475 people. The sex ratio in Cibuyaya District is 104 which means that for every 100 female residents there are 104 male residents.*
3. *Of the entire population in Cibuyaya District, most of the ethnic groups are Sundanese, which is 97 percent. Islam is the majority religion in Cibuyaya District.*



Sumber/Source: Kantor Desa di Kecamatan Cibuyaya/ Village Office in Cibuyaya District

**Gambar** 3.1  
**Figures**

**Penduduk Menurut Desa/Kelurahan di Kecamatan Cibuyaya, 2023**  
**Population by Villages/Kelurahan in Cibuyaya District, 2023**



Sumber/Source: Kantor Desa di Kecamatan Cibuyaya/ Village Office in Cibuyaya District

**Gambar 3.2**  
**Figures**

**Kepadatan Penduduk Menurut Desa/Kelurahan di Kecamatan Cibuyaya, 2023**  
**Population Density by Villages/Kelurahan in Cibuyaya District, 2023**

**Tabel**  
**Table** 3.1

**Penduduk, Distribusi Persentase Penduduk, Kepadatan Penduduk, Rasio Jenis Kelamin Penduduk Menurut Desa/ Kelurahan di Kecamatan Cibuyaya, 2023**  
*Population, Percentage Distribution of Population, Population Density, and Population Sex Ratio by Villages/ Kelurahan in Cibuyaya District, 2023*

Desa/Kelurahan <i>Village/Kelurahan</i>	Penduduk/Population		
	Laki-Laki/Male	Perempuan/Female	Jumlah/Total
(1)	(2)	(3)	(4)
SUKASARI	2.232	2.035	4.267
KERTARAHAYU	2.681	2.616	5.297
CIBUAYA	2.962	2.955	5.917
PAJATEN	3.605	3.525	7.130
KEDUNGJERUK	3.031	2.886	5.917
KALIDUNGJAYA	1.719	1.661	3.380
KEDUNGJAYA	3.069	2.995	6.064
JAYAMULYA	2.517	2.420	4.937
GEBANGJAYA	1.393	1.307	2.700
CEMARAJAYA	2.782	2.698	5.480
SEDARI	2.447	2.377	4.824
<b>KECAMATAN CIBUAYA</b>	<b>28.438</b>	<b>27.475</b>	<b>55.913</b>

Sumber/Source: Kantor Desa di Kecamatan Cibuyaya/ Village Office in Cibuyaya District

Lanjutan Tabel/Continued Table 3.1

Desa/Kelurahan Village/Kelurahan	Persentase Penduduk Percentage of Total Population	Kepadatan Penduduk (per km <sup>2</sup> ) Population Density per sq.km	Rasio Jenis Kelamin Penduduk Population Sex Ratio
(1)	(5)	(6)	(7)
SUKASARI	7,63	1390	110
KERTARAHAYU	9,47	1132	102
CIBUAYA	10,58	1756	100
PAJATEN	12,75	793	102
KEDUNGJERUK	10,58	1013	105
KALIDUNGJAYA	6,05	897	103
KEDUNGJAYA	10,85	569	102
JAYAMULYA	8,83	662	104
GEBANGJAYA	4,83	701	107
CEMARAJAYA	9,80	532	103
SEDARI	8,63	192	103
<b>KECAMATAN CIBUAYA</b>	<b>100,00</b>	<b>641</b>	<b>104</b>

Sumber/Source: Kantor Desa di Kecamatan Cibuya/ Village Office in Cibuya District

**Tabel** 3.2  
**Table**

**Jumlah Penduduk Menurut Kelompok Umur dan Jenis Kelamin di Kecamatan Cibuyaya, 2023**  
*Population by Age Groups and Sex in Cibuyaya District, 2023*

Kelompok Umur <i>Age Groups</i>	Jenis Kelamin/Sex		Jumlah <i>Total</i>
	Laki-Laki <i>Male</i>	Perempuan <i>Female</i>	
(1)	(2)	(3)	(4)
00-04			3.953
05-09			4.939
10-14			4.757
15-19			3.032
20-24			4.797
25-29			4.501
30-34			4.467
35-39			4.062
40-44			4.518
50-54			4.374
55-54			3.649
55-59			2.846
60-64			2.369
65-69			1.574
70-74			1.001
>74			1.074
<b>KECAMATAN CIBUAYA</b>			

Sumber/Source: Kantor Desa di Kecamatan Cibuyaya/ *Village Office in Cibuyaya District*

**Tabel** 3.3  
**Table**

**Keberadaan Kantor PJTKI dan Agen Penyalur Tenaga Kerja menurut Desa di Kecamatan Cibuaya, 2023**  
*Existence of Indonesian labor service providers Offices and Labor Distribution Agencies by Village in Cibuaya District, 2023*

<b>Desa/Kelurahan Village/Kelurahan</b>	<b>Kantor PJTKI/ Indonesian labor service providers Offices</b>	<b>Agen Penyalur TKI ke LN/ Indonesian Manpower Distribution Agency Overseas</b>	<b>Agen Penyalur Tenaga Kerja Lokal/ Local Manpower Distribution Agency</b>
(1)	(2)	(3)	(4)
SUKASARI			
KERTARAHAYU			
CIBUAYA			
PAJATEN			
KEDUNGJERUK			
KALIDUNGJAYA			
KEDUNGJAYA			
JAYAMULYA			
GEBANGJAYA			
CEMARAJAYA			
SEDARI			
<b>KECAMATAN CIBUAYA</b>			

Sumber/Source: Kantor Desa di Kecamatan Cibuaya/ Village Office in Cibuaya District

**Tabel**  
**3.4**  
**Table**

**Jumlah TKI menurut Desa dan Jenis Kelamin di  
Kecamatan Cibuaya, 2023**  
*Number of Indonesian Migrant Workers by Village and Sex  
in Cibuaya District, 2023*

<b>Desa/Kelurahan Village/Kelurahan</b>	<b>Laki-laki/ Male</b>	<b>Perempuan/ Female</b>	<b>Jumlah TKI/ Total</b>
(1)			
SUKASARI	0	15	15
KERTARAHAYU	16	42	58
CIBUAYA	1	112	113
PAJATEN	3	193	196
KEDUNGJERUK	8	86	94
KALIDUNGJAYA	1	30	31
KEDUNGJAYA	10	45	55
JAYAMULYA	0	48	48
GEBANGJAYA	0	10	10
CEMARAJAYA	2	20	22
SEDARI	0	25	25
<b>KECAMATAN CIBUAYA</b>	<b>41</b>	<b>626</b>	<b>667</b>

Sumber/Source: Kantor Desa di Kecamatan Cibuaya/ Village Office in Cibuaya District



# 04

## **SOSIAL DAN KESEJAHTERAAN RAKYAT** ***SOCIAL AND WELFARE***

<https://karawangkab.bps.go.id>

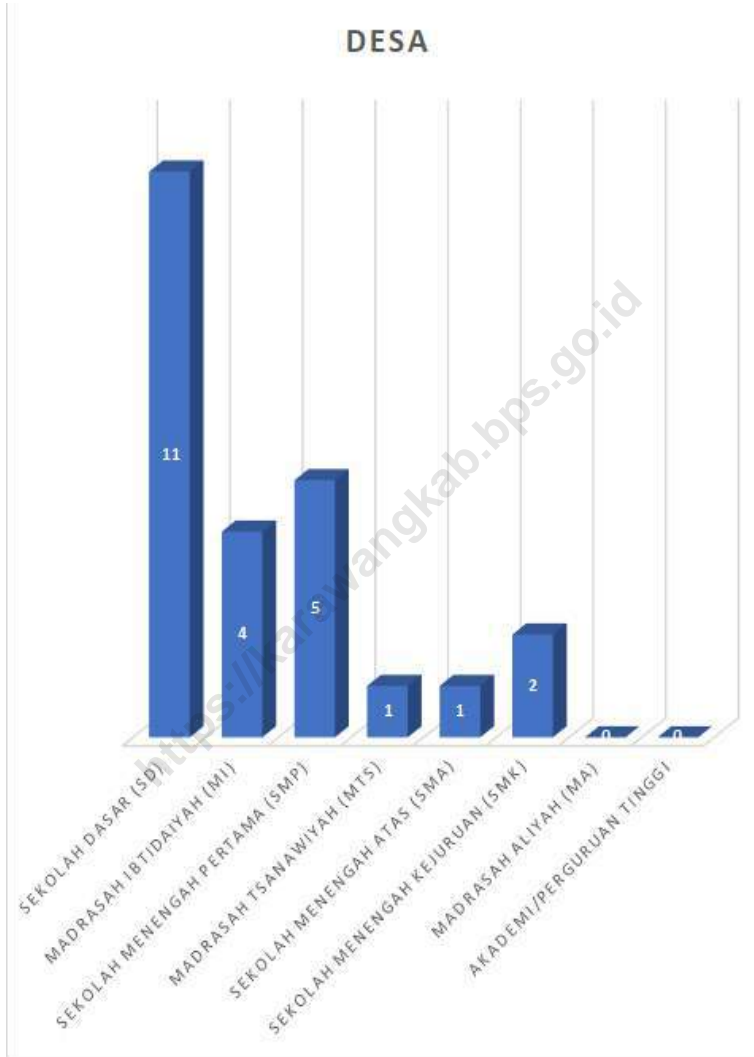


**ULASAN****DESCRIPTION**

1. Jumlah sarana Pendidikan yang ada di Kecamatan Cibuaya ada 24 SD Negeri, 4 SMP Negeri, 1 SMA Negeri dan 2 SMK. Kecamatan Cibuaya memiliki sarana kesehatan sebanyak 1 Puskesmas, 1 puskesmas, dan 5 apotik yang ada di Kecamatan Cibuaya.

1. *The number of educational facilities in Cibuaya Subdistrict is 24 elementary schools, 4 junior high schools and 1 vocational high schools. Cibuaya Subdistrict has health advice as many as 1 health centers, 1 sub health centers and 5 pharmacies in Cibuaya District.*

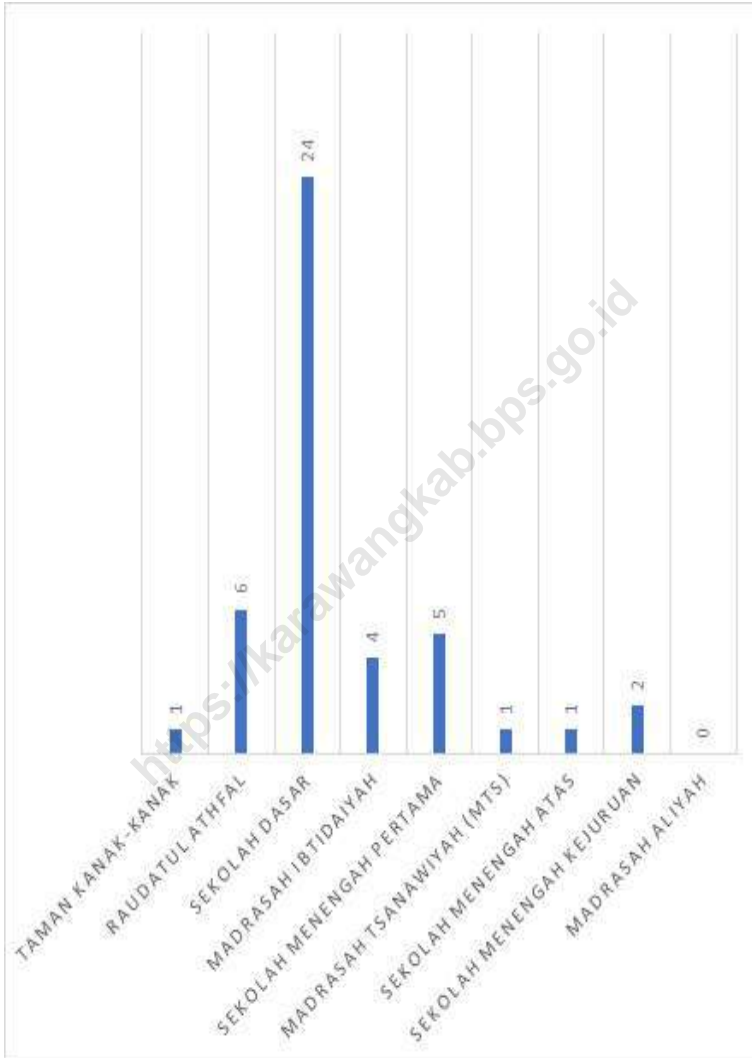
<https://karawangkab.bps.go.id>



Sumber/Source: Kantor Desa di Kecamatan Cibuyaya/ Village Office in Cibuyaya District

**Gambar** 4.1  
**Figures**

**Banyaknya Desa<sup>1</sup>/Kelurahan yang Memiliki Fasilitas Sekolah Menurut Tingkat Pendidikan di Kecamatan Cibuyaya, 2021–2023**  
**Number of Villages<sup>1</sup>/Kelurahan Having Educational Facilities by Educational Level in Cibuyaya District, 2021–2023**



Sumber/Source: Kantor Desa di Kecamatan Cibuaya/ Village Office in Cibuaya District

**Gambar 4.2**  
**Figures**

**Jumlah Sekolah Menurut Tingkat Pendidikan di Kecamatan Cibuaya, 2023/2024**  
**Number of Schools by Educational Level in Cibuaya District, 2023/2024**

#### 4.1 PENDIDIKAN EDUCATION

**Tabel 4.1.1** Banyaknya Desa<sup>1</sup>/Kelurahan yang Memiliki Fasilitas Sekolah Menurut Tingkat Pendidikan di Kecamatan Cibuyaya, 2021–2023  
**Number of Villages<sup>1</sup>/Kelurahan Having Educational Facilities by Educational Level in Cibuyaya District, 2021–2023**

Tingkat Pendidikan Educational Level	2021 <sup>2</sup>	2022 <sup>3</sup>	2023 <sup>3</sup>
(1)	(2)	(3)	(4)
Sekolah Dasar (SD) Primary School	11	11	11
Madrasah Ibtidaiyah (MI) Madrasah Ibtidaiyah	8	8	8
Sekolah Menengah Pertama (SMP) Junior High School	5	5	5
Madrasah Tsanawiyah (MTs) Madrasah Tsanawiyah (MTs)	1	1	1
Sekolah Menengah Atas (SMA) Senior High School	1	1	1
Sekolah Menengah Kejuruan (SMK) Vocational High School	2	2	2
Madrasah Aliyah (MA) Madrasah Aliyah	-	-	-
Akademi/Perguruan Tinggi Academy/University	-	-	-

Catatan/Note: <sup>1</sup> Desa pada tabel ini termasuk Unit Permukiman Transmigrasi (UPT) yang masih dibina oleh kementerian terkait/  
Villages in this table include Transmigration Settlement Unit which is still fostered by the relevant ministries.

Sumber/Source: <sup>2</sup> Badan Pusat Statistik, Pendataan Potensi Desa (Podes)/BPS-Statistics Indonesia, Village Potential Data Collecting  
<sup>3</sup> ...

**Tabel 4.1.2**  
**Table**

**Jumlah Sekolah Menurut Tingkat Pendidikan di Kecamatan Cibuaya, 2022/2023 dan 2023/2024**  
**Number of Schools by Educational Level in Cibuaya District, 2022/2023 and 2023/2024**

Tingkat Pendidikan Educational Level	Negeri/Public		Swasta/Private		Jumlah/Total	
	2022/2023	2023/2024	2022/2023	2023/2024	2022/2023	2023/2024
(1)	(2)	(3)	(4)	(5)	(6)	(7)
Taman Kanak-Kanak (TK) <sup>1</sup> /Kindergarten <sup>1</sup>			2	2	2	2
Raudatul Athfal (RA) <sup>2</sup> Raudatul Athfal (RA) <sup>2</sup>	_3	_3	6	6	6	6
Sekolah Dasar (SD) <sup>1</sup> Elementary Schools <sup>1</sup>	24	24			24	24
Madrasah Ibtidaiyah (MI) <sup>2</sup> /Madrasah Ibtidaiyah (MI) <sup>2</sup>			8	8	8	8
Sekolah Menengah Pertama (SMP) <sup>1</sup> /Junior High Schools <sup>1</sup>	4	4	1	1	5	5
Madrasah Tsanawiyah (MTs) <sup>2</sup> /Madrasah Tsanawiyah (MTs) <sup>2</sup>			1	1	1	1
Sekolah Menengah Atas (SMA) <sup>1</sup> /Senior High Schools <sup>1</sup>	1	1			1	1
Sekolah Menengah Kejuruan (SMK) <sup>1</sup> Vocational High Schools <sup>1</sup>			2	2	2	2
Madrasah Aliyah (MA) <sup>2</sup> Madrasah Aliyah (MA) <sup>2</sup>						

Catatan/Note: <sup>3</sup> Seluruh Raudatul Athfal (RA) berstatus swasta/All Raudatul Athfal (RA) are private

Sumber/Source: <sup>1</sup> Kementerian Pendidikan, Kebudayaan, Riset, dan Teknologi, Sistem Data Pokok Pendidikan, data semester genap/  
Ministry of Education, Culture, Research, and Technology; Basic Education Data System, even semester report data

<sup>2</sup> Kementerian Agama, EMIS, data semester genap/Ministry of Religious Affairs, EMIS, genap semester report data

**Tabel 4.1.3** Jumlah Guru Menurut Tingkat Pendidikan di Kecamatan Cibuyaya, 2022/2023 dan 2023/2024  
**Table** Number of Teachers by Educational Level in Cibuyaya District, 2022/2023 and 2023/2024

Tingkat Pendidikan Educational Level	Negeri/Public		Swasta/Private		Jumlah/Total	
	2022/2023	2023/2024	2022/2023	2023/2024	2022/2023	2023/2024
(1)	(2)	(3)	(4)	(5)	(6)	(7)
Taman Kanak-Kanak (TK) <sup>1</sup> /Kindergarten <sup>1</sup>						
Raudatul Athfal (RA) <sup>2</sup> Raudatul Athfal (RA) <sup>2</sup>						
Sekolah Dasar (SD) <sup>1,3</sup> Elementary Schools <sup>1,3</sup>	192	197			192	197
Madrasah Ibtidaiyah (MI) <sup>2</sup> /Madrasah Ibtidaiyah (MI) <sup>2</sup>			75	76	75	76
Sekolah Menengah Pertama (SMP) <sup>1,3</sup> Junior High Schools <sup>1,3</sup>	68	70	7	6	75	76
Madrasah Tsanawiyah (MTs) <sup>2</sup> /Madrasah Tsanawiyah (MTs) <sup>2</sup>			23	25	23	25
Sekolah Menengah Atas (SMA) <sup>1,3</sup> /Senior High Schools <sup>1,3</sup>	21	22			21	22
Sekolah Menengah Kejuruan (SMK) <sup>1,3</sup> Vocational High Schools <sup>1,3</sup>			39	33	39	33
Madrasah Aliyah (MA) <sup>2</sup> Madrasah Aliyah (MA) <sup>2</sup>						

Catatan/Note: <sup>3</sup> Jumlah guru termasuk kepala sekolah dan guru/The total of teachers including headmaster and teacher.

Sumber/Source: <sup>1</sup> Kementerian Pendidikan, Kebudayaan, Riset, dan Teknologi, Sistem Data Pokok Pendidikan, data semester genap/Ministry of Education, Culture, Research, and Technology, Basic Education Data System, even semester report data

<sup>2</sup> Kementerian Agama, EMIS, data semester genap/Ministry of Religious Affairs, EMIS, even semester report data



**Tabel 4.1.4**  
**Table**

**Jumlah Murid Menurut Tingkat Pendidikan di Kecamatan Cibuaya, 2022/2023 dan 2023/2024**  
**Number of Pupils by Educational Level in Cibuaya District, 2022/2023 and 2023/2024**

Tingkat Pendidikan Educational Level	Negeri/Public		Swasta/Private		Jumlah/Total	
	2022/2023	2023/2024	2022/2023	2023/2024	2022/2023	2023/2024
(1)	(2)	(3)	(4)	(5)	(6)	(7)
Taman Kanak-Kanak (TK) <sup>1</sup> /Kindergarten <sup>1</sup>						
Raudatul Athfal (RA) <sup>2</sup> Raudatul Athfal (RA) <sup>2</sup>						
Sekolah Dasar (SD) <sup>1</sup> Elementary Schools <sup>1</sup>	4.357	4.413			4.357	4.413
Madrasah Ibtidaiyah (MI) <sup>2</sup> /Madrasah Ibtidaiyah (MI) <sup>2</sup>			1.406	1.436	1.406	1.436
Sekolah Menengah Pertama (SMP) <sup>1</sup> /Junior High Schools <sup>1</sup>	1.316	1.562	271		1.587	1.562
Madrasah Tsanawiyah (MTs) <sup>2</sup> /Madrasah Tsanawiyah (MTs) <sup>2</sup>			604	598	604	598
Sekolah Menengah Atas (SMA) <sup>1</sup> /Senior High Schools <sup>1</sup>	1.334	1.357	263	237	1.597	1.594
Sekolah Menengah Kejuruan (SMK) <sup>1</sup> Vocational High Schools <sup>1</sup>			629	536	629	536
Madrasah Aliyah (MA) <sup>2</sup> Madrasah Aliyah (MA) <sup>2</sup>						

Catatan/Note: ...

Sumber/Source: <sup>1</sup> Kementerian Pendidikan, Kebudayaan, Riset, dan Teknologi, Sistem Data Pokok Pendidikan, data semester genap/  
Ministry of Education, Culture, Research, and Technology, Basic Education Data System, even semester report data

<sup>2</sup> Kementerian Agama, EMIS, data semester genap/Ministry of Religious Affairs, EMIS, even semester report data

## 4.2 KESEHATAN HEALTH

**Tabel 4.2.1** Banyaknya Desa<sup>1</sup>/Kelurahan yang Memiliki Sarana Kesehatan Menurut Jenis Sarana Kesehatan di Kecamatan Cibuaya, 2021–2023  
**Number of Villages<sup>1</sup>/Kelurahan Health Facilities by Type of Health Facilities in Cibuaya District, 2021–2023**

Jenis Sarana Kesehatan Type of Health Facilities	2021 <sup>2</sup>	2022 <sup>3</sup>	2023 <sup>3</sup>
(1)	(2)	(3)	(4)
Rumah Sakit Hospital	-	-	-
Rumah Sakit Bersalin Maternity Hospital	-	-	-
Poliklinik/Balai Pengobatan Polyclinic	5	5	5
Puskesmas Rawat Inap Public Health Center with Inpatient Care	-	-	1
Puskesmas Tanpa Rawat Inap Public Health Center without Inpatient Care	1	1	-
Apotek Pharmacy	4	5	5

Catatan/Note: <sup>1</sup> Desa pada tabel ini termasuk Unit Permukiman Transmigrasi (UPT) yang masih dibina oleh kementerian terkait/  
Villages in this table include Transmigration Settlement Unit which is still fostered by the relevant ministries.

Sumber/Source: <sup>2</sup> Badan Pusat Statistik, Pendataan Potensi Desa (Podes)/BPS-Statistics Indonesia, Village Potential Data Collecting

<sup>3</sup> ...

**Tabel** 4.2.2  
**Table**

**Banyaknya Warga Penderita Kekurangan Gizi Menurut Desa/Kelurahan di Kecamatan Cibuaya, 2023**  
**Number of People with Malnutrition by Villages/Kelurahan in Cibuaya District, 2023**

Desa/Kelurahan Village/Kelurahan	2023
(1)	(2)
SUKASARI	0
KERTARAHAYU	0
CIBUAYA	0
PAJATEN	6
KEDUNGJERUK	1
KALIDUNGJAYA	0
KEDUNGJAYA	0
JAYAMULYA	0
GEBANGJAYA	0
CEMARAJAYA	0
SEDARI	0
<b>KECAMATAN CIBUAYA</b>	<b>7</b>

Catatan/Note: ...

Sumber/Source: ...

### 4.3 PERUMAHAN DAN LINGKUNGAN HOUSING AND ENVIRONMENT

**Tabel 4.3.1** Banyaknya Desa<sup>1</sup>/Kelurahan Menurut Sumber Air Minum Sebagian Besar Keluarga di Kecamatan Cibuyaya, 2021–2023  
**Number of Villages<sup>1</sup>/Kelurahan by Drinking Water Source of Majority Family in Cibuyaya District, 2021–2023**

Sumber Air Minum Source of Drinking Water	2021 <sup>2</sup>	2022 <sup>3</sup>	2023 <sup>3</sup>
(1)	(2)	(3)	(4)
Air Kemasan Bermerk/Branded Bottled Water			
Air Isi Ulang/Refil Water			
Leding Dengan Meteran/Metered Piped Water			
Leding Tanpa Meteran/Non Metered Piped Water			
Sumur Bor atau Pompa/Artesian Well or Pumped Water			
Sumur/Well			
Mata Air/Spring			
Sungai/Danau/Kolam/ Waduk/Situ/ Embung/Bendungan/River/Lake/Pond/ Reservoir/Dam			
Air Hujan/Rainwater			
Lainnya/Others			

Catatan/Note: <sup>1</sup> Desa pada tabel ini termasuk Unit Permukiman Transmigrasi (UPT) yang masih dibina oleh kementerian terkait/  
Villages in this table include Transmigration Settlement Unit which is still fostered by the relevant ministries.

Sumber/Source: <sup>2</sup> Badan Pusat Statistik, Pendataan Potensi Desa (Podes)/BPS-Statistics Indonesia, Village Potential Data Collecting

<sup>3</sup> ...

**Tabel** 4.3.2  
**Table**

**Banyaknya Keluarga Menurut Desa/Kelurahan dan Jenis Pengguna Listrik di Kecamatan Cibuyaya, 2023**  
**Number of Family by Villages/Kelurahan and Type of Electricity Consumer in Cibuyaya District, 2023**

Desa/Kelurahan <i>Village/Kelurahan</i>	Pengguna Listrik <i>Electricity Consumer</i>			Bukan Pengguna Listrik <i>Not Electricity Consumer</i>
	PLN <i>State Electricity Company</i>	Non-PLN <i>Non-State Electricity Company</i>	Jumlah <i>Total</i>	
(1)	(2)	(3)	(4)	(5)
SUKASARI	1.391	-	1.391	-
KERTARAHAYU	1.879	-	1.879	-
CIBUYAYA	2.387	-	2.387	-
PAJATEN	2.444	-	2.444	-
KEDUNGJERUK	1.727	-	1.727	-
KALIDUNGJAYA	1.014	-	1.014	-
KEDUNGJAYA	1.935	-	1.935	-
JAYAMULYA	1.713	-	1.713	-
GEBANGJAYA	806	-	806	-
CEMARAJAYA	1.382	-	1.382	-
SEDARI	1.516	-	1.516	-
<b>KECAMATAN CIBUYAYA</b>	<b>18.194</b>	<b>-</b>	<b>18.194</b>	<b>-</b>

Sumber/Source: Kantor Desa di Kecamatan Cibuyaya/ *Village Office in Cibuyaya District*

**Tabel**  
**Table** 4.3.3

**Banyaknya Desa<sup>1</sup>/Kelurahan Menurut Sumber  
Penerangan Jalan Utama Desa/Kelurahan di Kecamatan  
Cibuaya, 2021–2023**  
*Number of Villages<sup>1</sup>/Kelurahan by Source of Villages/  
Kelurahan's Main Street Illumination in Cibuaya District,  
2021–2023*

Sumber Penerangan Jalan Utama <i>Source of Main Street Illumination</i>	2021 <sup>2</sup>	2022 <sup>3</sup>	2023 <sup>3</sup>
(1)	(2)	(3)	(4)
Listrik Pemerintah/ <i>State Electricity</i>	11	11	11
Listrik Non-Pemerintah/ <i>Non-State Electricity</i>	-	-	-
Non Listrik/ <i>Non-Electric</i>	-	-	-

Catatan/*Note*: <sup>1</sup>Desa pada tabel ini termasuk Unit Permukiman Transmigrasi (UPT) yang masih dibina oleh kementerian terkait/  
*Villages in this table include Transmigration Settlement Unit which is still fostered by the relevant ministries.*

Sumber/*Source*: <sup>2</sup>Badan Pusat Statistik, Pendataan Potensi Desa (Podes)/*BPS-Statistics Indonesia, Village Potential Data Collecting*  
<sup>3</sup>...

**Tabel**  
**Table** 4.3.4

**Banyaknya Desa<sup>1</sup>/Kelurahan Menurut Penggunaan Fasilitas Tempat Buang Air Besar Sebagian Besar Keluarga di Kecamatan Cibuaya, 2021–2023**  
**Number of Villages<sup>1</sup>/Kelurahan by Toilet Facility Used by Majority Family in Cibuaya District, 2021–2023**

Fasilitas Tempat Buang Air Besar <i>Toilet Facility</i>	2021 <sup>2</sup>	2022 <sup>3</sup>	2023 <sup>3</sup>
(1)	(2)	(3)	(4)
<b>Jamban/Toilet</b>			
Sendiri/Private			
Bersama/Shared			
Umum/Public			
<b>Bukan Jamban/Non-Toilet</b>			
<b>Jumlah/Total</b>			

Catatan/Note: <sup>1</sup>Desa pada tabel ini termasuk Unit Permukiman Transmigrasi (UPT) yang masih dibina oleh kementerian terkait/  
*Villages in this table include Transmigration Settlement Unit which is still fostered by the relevant ministries.*

Sumber/Source: <sup>2</sup>Badan Pusat Statistik, Pendataan Potensi Desa (Podes)/BPS-Statistics Indonesia, Village Potential Data Collecting

<sup>3</sup>...

**Tabel**  
**Table** 4.3.5

**Banyaknya Desa/Kelurahan Menurut Jenis Bahan Bakar untuk Memasak yang Digunakan Sebagian Besar Keluarga di Kecamatan Cibuyaya, 2023**  
**Number of Villages/Kelurahan by Type of Cooking Fuel Used by Majority Family in Cibuyaya District, 2023**

Jenis Bahan Bakar untuk Memasak <i>Type of Cooking Fuel</i>	2023
(1)	(2)
Listrik/ <i>Electric</i>	
Elpiji 5,5 kg/ <i>Blue Gas 5.5 kg-LPG</i>	
Elpiji 12 kg/ <i>12 kg-LPG</i>	
Elpiji 3 kg/ <i>3 kg-LPG</i>	11
Gas Kota/ <i>City Gas</i>	
Biogas/ <i>Biogas</i>	
Minyak Tanah/ <i>Kerosene</i>	
Briket/ <i>Briquettes</i>	
Arang/ <i>Charcoal</i>	
Kayu Bakar/ <i>Firewood</i>	
Lainnya/ <i>Others</i>	
<b>Jumlah/<i>Total</i></b>	<b>11</b>

Sumber/*Source*: Kantor Desa di Kecamatan Cibuyaya/ *Village Office in Cibuyaya District*



#### 4.4 AGAMA DAN SOSIAL LAINNYA RELIGION AND OTHER SOCIAL AFFAIRS

**Tabel 4.4.1** Jumlah Tempat Peribadatan Menurut Desa/Kelurahan di Kecamatan Cibuyaya, 2023  
**Table** *Number of Worship Places by Villages/Kelurahan in Cibuyaya District, 2023*

Desa/Kelurahan Village/Kelurahan	Masjid Mosque	Mushola Pray Room	Gereja Protestan Protestant Church	Gereja Katholik Catholic Church	Pura Temple	Vihara
(1)	(2)	(3)	(4)	(5)	(6)	(7)
SUKASARI	3	16	0	0	0	0
KERTARAHAYU	3	22	0	0	0	0
CIBUYAYA	4	19	0	0	0	0
PAJATEN	3	15	0	0	0	0
KEDUNGJERUK	5	27	0	0	0	0
KALIDUNGJAYA	4	6	0	0	0	0
KEDUNGJAYA	4	24	0	0	0	0
JAYAMULYA	4	10	0	0	0	0
GEBANGJAYA	4	7	0	0	0	0
CEMARAJAYA	4	13	1	1	0	1
SEDARI	5	14	0	0	0	0
<b>KECAMATAN CIBUYAYA</b>	<b>43</b>	<b>173</b>	<b>1</b>	<b>1</b>	<b>0</b>	<b>1</b>

Sumber/Source: Kantor Desa di Kecamatan Cibuyaya/ Village Office in Cibuyaya District

**Tabel**  
**Table** 4.4.2

**Banyaknya Kejadian Bencana Alam Menurut Desa/  
Kelurahan dan Jenis Bencana Alam di Kecamatan Cibuyaya,  
2023**  
*Number of Natural Disaster Events by Villages/Kelurahan  
and Type of Natural Disaster in Cibuyaya District, 2023*

Desa/Kelurahan <i>Village/Kelurahan</i>	Gempa Bumi <i>Earthquake</i>	Tsunami <i>Tsunami</i>	Gunung Meletus <i>Volcanic Eruption</i>	Tanah Longsor <i>Landslide</i>
(1)	(2)	(3)	(4)	(5)
SUKASARI	-	-	-	-
KERTARAHAYU	-	-	-	-
CIBUAYA	-	-	-	-
PAJATEN	-	-	-	-
KEDUNGJERUK	-	-	-	-
KALIDUNGJAYA	-	-	-	-
KEDUNGJAYA	-	-	-	-
JAYAMULYA	-	-	-	-
GEBANGJAYA	-	-	-	-
CEMARAJAYA	-	-	-	-
SEDARI	-	-	-	-
<b>KECAMATAN CIBUAYA</b>	-	-	-	-

Lanjutan Tabel/*Continued Table* 4.4.2

<b>Desa/Kelurahan Village/Kelurahan</b>	<b>Banjir Floods</b>	<b>Banjir Bandang Flash Floods</b>	<b>Kekeringan Drought</b>	<b>Kebakaran Hutan dan Lahan Forest and Land Fires</b>
(1)	(6)	(7)	(8)	(9)
SUKASARI	-	-	-	-
KERTARAHAYU	-	-	-	-
CIBUJAYA	-	-	-	-
PAJATEN	-	-	-	-
KEDUNGJERUK	-	-	-	-
KALIDUNGJAYA	-	-	-	-
KEDUNGJAYA	-	-	-	-
JAYAMULYA	-	-	-	-
GEBANGJAYA	-	-	-	-
CEMARAJAYA	-	-	-	-
SEDARI	-	-	-	-
<b>KECAMATAN CIBUJAYA</b>	-	-	-	-

Lanjutan Tabel/*Continued Table* 4.4.2

<b>Desa/Kelurahan Village/Kelurahan</b>	<b>Angin Puyuh/ Puting Beliung/ Topan Tornado/Typhoon</b>	<b>Gelombang Pasang Tidal Wave</b>	<b>Abrasi Abrasion</b>
(1)	(10)	(11)	(12)
SUKASARI	-	-	-
KERTARAHAYU	-	-	-
CIBUAYA	-	-	-
PAJATEN	-	-	-
KEDUNGJERUK	-	-	-
KALIDUNGJAYA	-	-	-
KEDUNGJAYA	-	-	-
JAYAMULYA	-	-	-
GEBANGJAYA	-	-	-
CEMARAJAYA	-	-	-
SEDARI	-	-	-
<b>KECAMATAN CIBUAYA</b>	-	-	-

Sumber/*Source*: Kantor Desa di Kecamatan Cibuya/ *Village Office in Cibuya District*

**Tabel** 4.4.3  
**Table**

**Banyaknya Korban Jiwa Akibat Bencana Alam Menurut Desa/Kelurahan dan Jenis Bencana Alam di Kecamatan Cibuaya, 2023**  
*Number of Fatalities Due to Natural Disasters by Villages/ Kelurahan and Type of Natural Disaster in Cibuaya District, 2023*

Desa/Kelurahan <i>Village/Kelurahan</i>	Gempa Bumi <i>Earthquake</i>	Tsunami <i>Tsunami</i>	Gunung Meletus <i>Volcanic Eruption</i>	Tanah Longsor <i>Landslide</i>
(1)	(2)	(3)	(4)	(5)
SUKASARI	-	-	-	-
KERTARAHAYU	-	-	-	-
CIBUAYA	-	-	-	-
PAJATEN	-	-	-	-
KEDUNGERUK	-	-	-	-
KALIDUNGJAYA	-	-	-	-
KEDUNGJAYA	-	-	-	-
JAYAMULYA	-	-	-	-
GEBANGJAYA	-	-	-	-
CEMARAJAYA	-	-	-	-
SEDARI	-	-	-	-
<b>KECAMATAN CIBUAYA</b>	-	-	-	-

Lanjutan Tabel/*Continued Table 4.4.3*

Desa/Kelurahan <i>Village/Kelurahan</i>	Banjir <i>Floods</i>	Banjir Bandang <i>Flash Floods</i>	Kekeringan <i>Drought</i>	Kebakaran Hutan dan Lahan <i>Forest and Land Fires</i>
(1)	(6)	(7)	(8)	(9)
SUKASARI	-	-	-	-
KERTARAHAYU	-	-	-	-
CIBUAYA	-	-	-	-
PAJATEN	-	-	-	-
KEDUNGJERUK	-	-	-	-
KALIDUNGJAYA	-	-	-	-
KEDUNGJAYA	-	-	-	-
JAYAMULYA	-	-	-	-
GEBANGJAYA	-	-	-	-
CEMARAJAYA	-	-	-	-
SEDARI	-	-	-	-
<b>KECAMATAN CIBUAYA</b>	-	-	-	-

Lanjutan Tabel/*Continued Table* 4.4.3

<b>Desa/Kelurahan Village/Kelurahan</b>	<b>Angin Puyuh/ Puting Beliung/ Topan Tornado/Typhoon</b>	<b>Gelombang Pasang Tidal Wave</b>	<b>Abrasi Abrasion</b>
(1)	(10)	(11)	(12)
SUKASARI	-	-	-
KERTARAHAYU	-	-	-
CIBUAYA	-	-	-
PAJATEN	-	-	-
KEDUNGJERUK	-	-	-
KALIDUNGJAYA	-	-	-
KEDUNGJAYA	-	-	-
JAYAMULYA	-	-	-
GEBANGJAYA	-	-	-
CEMARAJAYA	-	-	-
SEDARI	-	-	-
<b>KECAMATAN CIBUAYA</b>	-	-	-

Sumber/*Source*: Kantor Desa di Kecamatan Cibuaya/ *Village Office in Cibuaya District*

**Tabel**  
**Table** 4.4.4

**Keberadaan Fasilitas/Upaya Antisipasi/Mitigasi Bencana Alam Menurut Desa/Kelurahan di Kecamatan Cibuaya, 2023**

*Existence of Facilities/Efforts for Anticipation/Mitigation of Natural Disasters by Villages/Kelurahan by Villages/Kelurahan in Cibuaya District, 2023*

<b>Desa/Kelurahan</b> <i>Village/Kelurahan</i>	<b>Sistem Peringatan Dini Bencana Alam</b> <i>Natural Disaster Early Warning System</i>	<b>Sistem Peringatan Dini Khusus Tsunami</b> <i>Tsunami Early Warning System</i>	<b>Perlengkapan Keselamatan</b> <i>Safety Equipment</i>
(1)	(2)	(3)	(4)
SUKASARI	Tidak Ada	Bukan Wilayah Potensi Tsunami	Tidak Ada
KERTARAHAYU	Tidak Ada	Tidak Ada	Tidak Ada
CIBUAYA	Tidak Ada	Tidak Ada	Tidak Ada
PAJATEN	Tidak Ada	Tidak Ada	Tidak Ada
KEDUNGJERUK	Tidak Ada	Bukan Wilayah Potensi Tsunami	Tidak Ada
KALIDUNGJAYA	Tidak Ada	Tidak Ada	Ada
KEDUNGJAYA	Tidak Ada	Bukan Wilayah Potensi Tsunami	Tidak Ada
JAYAMULYA	Tidak Ada	Tidak Ada	Tidak Ada
GEBANGJAYA	Tidak Ada	Bukan Wilayah Potensi Tsunami	Tidak Ada
CEMARAJAYA	Tidak Ada	Bukan Wilayah Potensi Tsunami	Tidak Ada
SEDARI	Tidak Ada	Tidak Ada	Tidak Ada
<b>KECAMATAN CIBUAYA</b>			



Lanjutan Tabel/*Continued Table 4.4.4*

Desa/Kelurahan <i>Village/Kelurahan</i>	Rambu-Rambu dan Jalur Evakuasi Bencana <i>Sign and Evacuation Route</i>	Pembuatan, Perawatan, atau Normalisasi: Sungai, Kanal, Tanggul, Parit, Drainase, Waduk, Pantai, dll <i>Manufacture, Maintenance, or Normalization: Rivers, Canals, Embankment, etc</i>
(1)	(5)	(6)
SUKASARI	Tidak Ada	Ada
KERTARAHAYU	Tidak Ada	Ada
CIBUAYA	Tidak Ada	Ada
PAJATEN	Tidak Ada	Ada
KEDUNGJERUK	Tidak Ada	Tidak Ada
KALIDUNGJAYA	Tidak Ada	Ada
KEDUNGJAYA	Tidak Ada	Ada
JAYAMULYA	Tidak Ada	Ada
GEBANGJAYA	Tidak Ada	Ada
CEMARAJAYA	Ada	Ada
SEDARI	Ada	Tidak Ada
<b>KECAMATAN CIBUAYA</b>		

Sumber/*Source*: Kantor Desa di Kecamatan Cibuaya/ *Village Office in Cibuaya District*

**Tabel**  
**Table** 4.4.5

**Banyaknya Desa/Kelurahan yang Memiliki Kelompok Kegiatan Olahraga Menurut Jenis Olahraga dan Ketersediaan Fasilitas/Lapangan Olahraga di Kecamatan Cibuya, 2023**  
**Number of Villages/Kelurahan Having Sport Activities Groups by Type of Sport and Availability of Sport Facilities/Fields in Cibuya District, 2023**

Jenis Olahraga <i>Type of Sport</i>	Kondisi Fasilitas/Lapangan Olahraga <i>Condition of Sport Facilities/Fields</i>			Tidak Ada Fasilitas/ Lapangan Olahraga <i>No Sport Facilities/ Fields</i>
	Baik	Rusak Sedang	Rusak Parah	
(1)	(2)	(3)	(4)	(5)
Sepak Bola/ <i>Soccer</i>	1	1	3	6
Bola Voli/ <i>Volley Ball</i>	6	4		1
Bulu Tangkis/ <i>Badminton</i>	2	2	1	6
Bola Basket/ <i>Basket Ball</i>				11
Tenis Lapangan/ <i>Court Tennis</i>				11
Tenis Meja/ <i>Table Tennis</i>	2	2		7
Futsal				11
Renang/ <i>Swimming</i>	1	1		9
Bela Diri/ <i>Martial Arts</i>				11
Bilyard/ <i>Billiards</i>	1	1		9
Fitnes, Aerobik, dll/ <i>Fitness, Aerobics, etc</i>				11
Lainnya/ <i>Others</i>				11

Sumber/*Source*: Kantor Desa di Kecamatan Cibuya/ *Village Office in Cibuya District*

**05**

**PERTANIAN  
AGRICULTURE**

<https://karawangkab.bps.go.id>



**Tabel** 5.1  
**Table**

**Luas Panen Tanaman Sayuran dan Buah-buahan Semusim Menurut Jenis Tanaman di Kecamatan Cibuyaya (ha), 2020–2023**  
**Harvested Area of Seasonal Vegetables and Fruits by Kind of Plant in Cibuyaya District (ha), 2020–2023**

Jenis Tanaman Kind of Plants	2020	2021	2022	2023
(1)	(2)	(3)	(4)	(5)
<b>Sayuran/Vegetables:</b>				
Bawang Merah/Shallots	-	-	-	-
Cabai Besar/TW/Teropong Chili/Big Chili	-	-	-	-
Cabai Keiting Curly Chili	-	-	-	-
Cabai Rawit Chili/Cayenne Pepper	-	-	-	-
Kentang/Potato	-	-	-	-
Kubis/Cabbage	-	-	-	-
Tomat/Tomato	-	-	-	-
Bawang Putih/Garlic	-	-	-	-
<b>Buah–buahan/Fruits:</b>				
Jambu Air	...	1.000	1.000	
Mangga	...	1.150	1.150	
Pisang	...	5.000	5.000	

Catatan/Note: ...

Sumber/Source: Badan Pusat Statistik, Statistik Pertanian Hortikultura SPH-SBS/BPS-Statistics Indonesia, Agricultural Statistic for Horticulture SPH-SBS

**Tabel**  
**5.2**  
**Table**

**Produksi Tanaman Sayuran dan Buah-buahan Semusim  
Menurut Jenis Tanaman di Kecamatan Cibuyaya (kuintal),  
2020–2023**

***Production of Seasonal Vegetables and Fruits by Kind of  
Plant in Cibuyaya District (kuintal), 2020–2023***

Jenis Tanaman <i>Kind of Plants</i>	2020	2021	2022	2023
(1)	(2)	(3)	(4)	(5)
<b>Sayuran/Vegetables:</b>				
Bawang Merah/ <i>Shallots</i>	-	-	-	-
Cabai Besar/TW/Teropong <i>Chili/Big Chili</i>	-	-	-	-
Cabai Keiting <i>Curly Chili</i>	-	-	-	-
Cabai Rawit <i>Chili/Cayenne Pepper</i>	-	-	-	-
Kentang/ <i>Potato</i>	-	-	-	-
Kubis/ <i>Cabbage</i>	-	-	-	-
Tomat/ <i>Tomato</i>	-	-	-	-
Bawang Putih/ <i>Garlic</i>	-	-	-	-
<b>Buah–buahan/Fruits:</b>				
Jambu Air	...	413	410	
Mangga	...	1.565	553	
Pisang	...	1.265	1.200	

Catatan/Note: ...

Sumber/Source: Badan Pusat Statistik, Statistik Pertanian Hortikultura SPH-SBS/BPS-Statistics Indonesia, *Agricultural Statistic for Horticulture SPH-SBS*

**Tabel**  
**Table** 5.3

**Luas Panen Tanaman Biofarmaka Menurut Jenis Tanaman  
di Kecamatan Cibuyaya (m<sup>2</sup>), 2020–2023**  
**Harvested Area of Medicinal Plants by Kind of Plant in  
Cibuyaya District (m<sup>2</sup>), 2020–2023**

Jenis Tanaman Kind of Plants	2020	2021	2022	2023
(1)	(2)	(3)	(4)	(5)
Jahe/Ginger	-	-	-	-
Laos/Lengkuas/Galanga	-	-	-	-
Kencur/East Indian Galangal	-	-	-	-
Kunyit/Turmeric	-	-	-	-

Catatan/Note: ...

Sumber/Source: Badan Pusat Statistik, Statistik Pertanian Hortikultura SPH-TBF/BPS-Statistics Indonesia, Agricultural Statistic for Horticulture SPH-TBF

**Tabel 5.4** **Produksi Tanaman Biofarmaka Menurut Jenis Tanaman di Kecamatan Cibuaya (kg), 2020–2023**  
**Table** **Production of Medicinal Plants by Kind of Plant in Cibuaya District (kg), 2020–2023**

Jenis Tanaman Kind of Plants	2020	2021	2022	2023
(1)	(2)	(3)	(4)	(5)
Jahe/Ginger	-	-	-	-
Laos/Lengkuas/Galanga	-	-	-	-
Kencur/East Indian Galangal	-	-	-	-
Kunyit/Turmeric	-	-	-	-

Catatan/Note: ...

Sumber/Source: Badan Pusat Statistik, Statistik Pertanian Hortikultura SPH-TBF/BPS-Statistics Indonesia, Agricultural Statistic for Horticulture SPH-TBF



**Tabel** 5.5  
**Table**

**Luas Panen Tanaman Hias Menurut Jenis Tanaman di  
Kecamatan Cibuaya (m<sup>2</sup>), 2020–2023**  
**Harvested Area of Ornamental Plants by Kind of Plant in  
Cibuaya District (m<sup>2</sup>), 2020–2023**

Jenis Tanaman Kind of Plants	2020	2021	2022	2023
(1)	(2)	(3)	(4)	(5)
Anggrek Pot/Pot Orchid	-	-	-	-
Anggrek Potong/Cut Orchid	-	-	-	-
Krisan/Chrysantemum	-	-	-	-
Mawar/Rose	-	-	-	-
Sedap Malam/Tuberose	-	-	-	-

Catatan/Note: ...

Sumber/Source: Badan Pusat Statistik, Statistik Pertanian Hortikultura SPH-TH/BPS-Statistics Indonesia, Agricultural Statistik for Horticulture SPH-TH

**Tabel**  
**Table** 5.6

**Produksi Tanaman Hias Menurut Jenis Tanaman di  
Kecamatan Cibuaya (tangkai), 2020–2023**  
*Production of Ornamental Plants by Kind of Plant n Cibuaya  
District (stalks), 2020–2023*

Jenis Tanaman <i>Kind of Plants</i>	2020	2021	2022	2023
(1)	(2)	(3)	(4)	(5)
Anggrek Pot/ <i>Pot Orchid</i>	-	-	-	-
Anggrek Potong/ <i>Cut Orchid</i>	-	-	-	-
Krisan/ <i>Chrysantemum</i>	-	-	-	-
Mawar/ <i>Rose</i>	-	-	-	-
Sedap Malam/ <i>Tuberose</i>	-	-	-	-

Catatan/*Note*: ...

Sumber/*Source*: Badan Pusat Statistik, Statistik Pertanian Hortikultura SPH-TH/BPS-Statistics Indonesia, *Agricultural Statistik for Horticulture SPH-TH*

**Tabel** 5.7  
**Table**

**Produksi Buah-Buahan dan Sayuran Tahunan Menurut Jenis Tanaman di Kecamatan Cibuaya (kuintal), 2020–2023**  
***Production of Annual Fruits and Vegetables by Kind of Plant in Cibuaya District (quintal), 2020–2023***

Jenis Tanaman <i>Kind of Plants</i>	2020	2021	2022	2023
(1)	(2)	(3)	(4)	(5)
<b>Buah–Buahan/Fruits:</b>				
Mangga/ <i>Mango</i>	-	-	-	-
Durian/ <i>Durian</i>	-	-	-	-
Jeruk Siam/ <i>Keprok/Orange/Tangerine</i>	-	-	-	-
Pisang/ <i>Banana</i>	-	-	-	-
Pepaya/ <i>Papaya</i>	-	-	-	-
Salak/ <i>Snakefruit</i>	-	-	-	-
<b>Sayuran/Vegetables:</b>				

Catatan/Note: ...

Sumber/Source: Badan Pusat Statistik, Statistik Pertanian Hortikultura SPH-BST/BPS-Statistics Indonesia, *Agricultural Statistic for Horticulture SPH-BST*



# 06

## **PARIWISATA, TRANSPORTASI, DAN KOMUNIKASI TOURISM, TRANSPORTATION, AND COMMUNICATION**

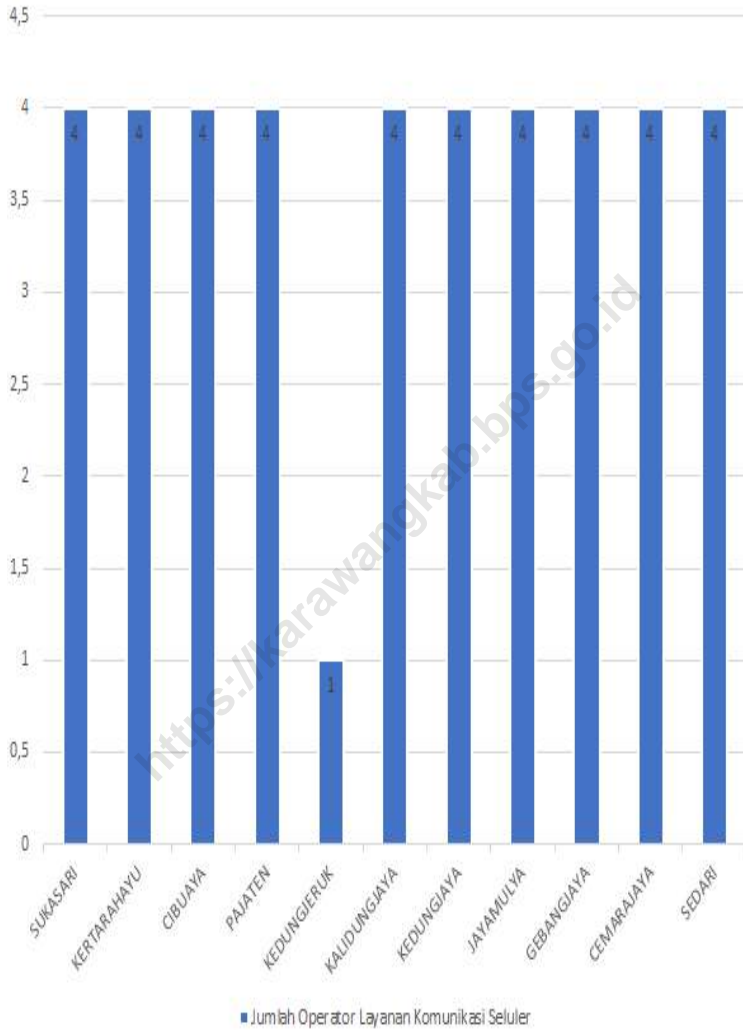
<https://karawangkab.bps.go.id>



**ULASAN****DESCRIPTION**

- |  |  |
|--|--|
| <p>1. Jumlah Menara telepon Seluler yang ada di Kecamatan Cibuyaya sebanyak 17. Dengan operator Layanan Komunikasi Telepon Seluler hamper merata dengan 4 Operator aktif yang dapat dijangkau dengan sinyal Kuat di setiap desa di kecamatan Cibuyaya.</p> | <p>1. <i>The number of Cellular Telephone Towers in Cibuyaya District is 17. With Cellular Telephone Communication Service operators almost evenly distributed with 4 active Operators that can be reached with a strong signal in every village in Cibuyaya District.</i></p> |
|--|--|

<https://karawangkab.bps.go.id>

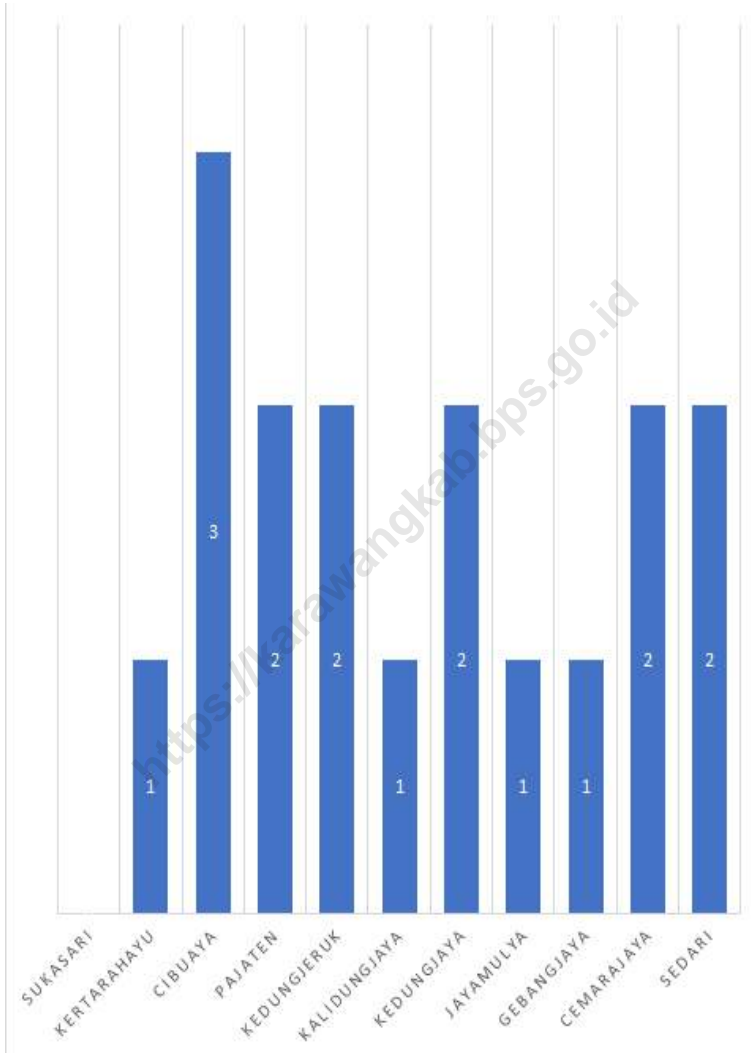


Sumber/Source : ....

**Gambar** 6.1  
**Figures**

**Jumlah Operator Layanan Komunikasi Telepon seluler Menurut Desa/Kelurahan di Kecamatan Cibuaya, 2023**  
**Number of Cellular Phone Communication Service Operators by Villages/Kelurahan in Cibuaya District, 2023**





Sumber/Source: Kantor Desa di Kecamatan Cibuyaya/ Village Office in Cibuyaya District

**Gambar** 6.2  
**Figures**

**Jumlah Menara Telepon seluler Menurut Desa/Kelurahan di Kecamatan Cibuyaya, 2023**  
**Number of Base Transceiver Station (BTS) by Villages/ Kelurahan in Cibuyaya District, 2023**

## 6.1 PARIWISATA TOURISM

**Tabel 6.1.1** Jumlah Sarana Akomodasi Menurut Desa/Kelurahan dan Jenis Akomodasi di Kecamatan Cibuaya, 2023  
**Table** *Number of Accomodation Facilities by Villages/Kelurahan and Type of Accomodation in Cibuaya District, 2023*

Desa/Kelurahan <i>Village/Kelurahan</i>	Hotel	Penginapan <i>Inn</i>
(1)	(2)	(3)
SUKASARI	-	-
KERTARAHAYU	-	-
CIBUAYA	-	-
PAJATEN	-	-
KEDUNGJERUK	-	-
KALIDUNGJAYA	-	-
KEDUNGJAYA	-	-
JAYAMULYA	-	-
GEBANGJAYA	-	-
CEMARAJAYA	-	-
SEDARI	-	-
<b>KECAMATAN CIBUAYA</b>	-	-

Sumber/Source: Kantor Desa di Kecamatan Cibuaya/ *Village Office in Cibuaya District*

## 6.2 TRANSPORTASI TRANSPORTATION

**Tabel 6.2.1** Prasarana dan Sarana Transportasi Antardesa/Kelurahan Menurut Desa/Kelurahan di Kecamatan Cibuaya, 2023  
*Inter-Villages/Kelurahan Transportation Infrastructure and Facilities by Villages/Kelurahan in Cibuaya District, 2023*

Desa/Kelurahan <i>Village/Kelurahan</i>	Jenis Prasarana Transportasi <i>Type of Transportation Infrastructure</i>	Keberadaan Angkutan Umum <i>Availability of Public Transportation</i>
(1)	(2)	(3)
SUKASARI	Darat	Ada tanpa trayek tetap
KERTARAHAYU	Darat	Ada tanpa trayek tetap
CIBUAYA	Darat	Ada tanpa trayek tetap
PAJATEN	Darat	Ada tanpa trayek tetap
KEDUNGJERUK	Darat	Ada tanpa trayek tetap
KALIDUNGJAYA	Darat	Ada tanpa trayek tetap
KEDUNGJAYA	Darat	Ada tanpa trayek tetap
JAYAMULYA	Darat	Ada tanpa trayek tetap
GEBANGJAYA	Darat	Ada tanpa trayek tetap
CEMARAJAYA	Darat	Ada tanpa trayek tetap
SEDARI	Darat	Ada tanpa trayek tetap
<b>KECAMATAN CIBUAYA</b>	Darat	Ada tanpa trayek tetap

Lanjutan Tabel/*Continued Table 6.2.1*

<b>Desa/Kelurahan Village/Kelurahan</b>	<b>Jenis Permukaan Jalan Darat Terluas Type of The Widest Road Surface</b>	<b>Dapat Dilalui Kendaraan Bermotor Roda 4 atau Lebih Passable by Vehicle with 4 or more Wheels</b>
(1)	(4)	(5)
SUKASARI	Darat	Sepanjang tahun
KERTARAHAYU	Darat	Sepanjang tahun
CIBUAYA	Darat	Sepanjang tahun
PAJATEN	Darat	Sepanjang tahun
KEDUNGJERUK	Darat	Sepanjang tahun
KALIDUNGJAYA	Darat	Sepanjang tahun
KEDUNGJAYA	Darat	Sepanjang tahun
JAYAMULYA	Darat	Sepanjang tahun
GEBANGJAYA	Darat	Sepanjang tahun
CEMARAJAYA	Darat	Sepanjang tahun
SEDARI	Darat	Sepanjang tahun
<b>KECAMATAN CIBUAYA</b>	Darat	Sepanjang tahun

Sumber/*Source*: Kantor Desa di Kecamatan Cibuya/ *Village Office in Cibuya District*

### 6.3 KOMUNIKASI COMMUNICATION

**Tabel 6.2.2 Keberadaan Kantor Pos/Pos Pembantu/Rumah Pos, Pos Keliling, dan Perusahaan/Agen Jasa Ekspedisi Swasta Menurut Desa/Kelurahan di Kecamatan Cibuaya, 2023**  
*Number of Post Office/Subsidiary of Post Office, Mobile Portal Service, Private Expedition Service Company by Villages/Kelurahan in Cibuaya District, 2023*

Desa/Kelurahan <i>Village/Kelurahan</i>	Kantor Pos/Pos Pembantu/Rumah Pos <i>Post Office/Subsidiary of Post Office</i>	Pos Keliling <i>Mobile Portal Service</i>	Perusahaan/Agen Jasa Ekspedisi Swasta <i>Private Expedition Service Company</i>
(1)	(2)	(3)	(4)
SUKASARI	Tidak Ada	Tidak Ada	Tidak Ada
KERTARAHAYU	Tidak Ada	Tidak Ada	Tidak Ada
CIBUAYA	Tidak Ada	Tidak Ada	Tidak Ada
PAJATEN	Tidak Ada	Tidak Ada	Tidak Ada
KEDUNGJERUK	Tidak Ada	Tidak Ada	Tidak Ada
KALIDUNGJAYA	Tidak Ada	Tidak Ada	Tidak Ada
KEDUNGJAYA	Tidak Ada	Tidak Ada	Tidak Ada
JAYAMULYA	Tidak Ada	Tidak Ada	Tidak Ada
GEBANGJAYA	Tidak Ada	Tidak Ada	Tidak Ada
CEMARAJAYA	Tidak Ada	Tidak Ada	Tidak Ada
SEDARI	Tidak Ada	Tidak Ada	Tidak Ada
<b>KECAMATAN CIBUAYA</b>	-	-	-

Sumber/Source: Kantor Desa di Kecamatan Cibuaya/ *Village Office in Cibuaya District*

**Tabel 6.3.1** Jumlah Menara Telepon seluler dan Operator Layanan Komunikasi Telepon Seluler Menurut Desa/Kelurahan di Kecamatan Cibuya, 2023  
**Number of Base Transceiver Station (BTS) and Cellular Phone Communication Service Operators by Villages/ Kelurahan in Cibuya District, 2023**

Desa/Kelurahan Village/Kelurahan	Jumlah Menara Telepon seluler Number of Base Transceiver Station (BTS)	Jumlah Operator Layanan Komunikasi Telepon Seluler Cellular Phone Communication Service Operators
(1)	(2)	(3)
SUKASARI	0	4
KERTARAHAYU	1	4
CIBUAYA	3	4
PAJATEN	2	4
KEDUNGJERUK	2	1
KALIDUNGJAYA	1	4
KEDUNGJAYA	2	4
JAYAMULYA	1	4
GEBANGJAYA	1	4
CEMARAJAYA	2	4
SEDARI	2	4
<b>KECAMATAN CIBUAYA</b>	<b>17</b>	<b>4</b>

Sumber/Source: Kantor Desa di Kecamatan Cibuya/ Village Office in Cibuya District

**Tabel** 6.3.2  
**Table**

**Kekuatan Sinyal Telepon Seluler dan Jenis Sinyal Internet Telepon Seluler Menurut Desa/Kelurahan di Kecamatan Cibuyaya, 2023**  
***The Strenght of Cellular Phone Signal by Villages/Kelurahan in Cibuyaya District, 2023***

<b>Desa/Kelurahan</b> <b>Village/Kelurahan</b>	<b>Kekuatan Sinyal Telepon Seluler</b> <b><i>The Strenght of Cellular Phone Signal</i></b>	<b>Jenis Sinyal Internet Telepon Seluler</b> <b><i>Type of Cellular Phone Signal</i></b>
(1)	(2)	(3)
SUKASARI	Sinyal kuat	5G/4G/LTE
KERTARAHAYU	Sinyal kuat	5G/4G/LTE
CIBUYAYA	Sinyal Sangat kuat	5G/4G/LTE
PAJATEN	Sinyal kuat	5G/4G/LTE
KEDUNGJERUK	Sinyal kuat	5G/4G/LTE
KALIDUNGJAYA	Sinyal kuat	5G/4G/LTE
KEDUNGJAYA	Sinyal Sangat kuat	5G/4G/LTE
JAYAMULYA	Sinyal kuat	5G/4G/LTE
GEBANGJAYA	Sinyal kuat	5G/4G/LTE
CEMARAJAYA	Sinyal kuat	5G/4G/LTE
SEDARI	Sinyal kuat	5G/4G/LTE
<b>KECAMATAN CIBUYAYA</b>	Sinyal kuat	5G/4G/LTE

Sumber/Source: Kantor Desa di Kecamatan Cibuyaya/ Village Office in Cibuyaya District





07

**PERBANKAN, KOPERASI, DAN PERDAGANGAN  
BANKING, COOPERATIVE, AND TRADE**

<https://karawangkab.bps.go.id>



**Tabel** 7.1  
**Table**

**Banyaknya Sarana Lembaga Keuangan Bank Menurut Desa/Kelurahan dan Jenis Bank di Kecamatan Cibuaya, 2023**  
**Number of Bank by Villages/Kelurahan and Type of Bank in Cibuaya District, 2023**

Desa/Kelurahan Village/Kelurahan	Bank Umum Pemerintah Government Bank	Bank Umum Swasta Private Bank	Bank Perkreditan Rakyat (BPR) Rural Bank
(1)	(2)	(3)	(4)
SUKASARI	-	-	-
KERTARAHAYU	-	-	-
CIBUAYA	1	-	-
PAJATEN	-	-	-
KEDUNGJERUK	-	-	-
KALIDUNGJAYA	-	-	-
KEDUNGJAYA	-	-	-
JAYAMULYA	-	-	-
GEBANGJAYA	-	-	-
CEMARAJAYA	-	-	-
SEDARI	-	-	-
<b>KECAMATAN CIBUAYA</b>	-	1	-

Sumber/Source: Kantor Desa di Kecamatan Cibuaya/ Village Office in Cibuaya District

**Tabel**  
**Table** 7.2

**Banyaknya Koperasi Aktif Menurut Menurut Desa/  
Kelurahan dan Jenis Koperasi di Kecamatan Cibuya, 2023**  
*Number of Cooperative by Villages/Kelurahan and Type of  
Cooperative in Cibuya District, 2023*

<b>Desa/Kelurahan</b> <i>Village/Kelurahan</i>	<b>Koperasi Unit Desa (KUD)</b> <i>Village Cooperative Unit</i>	<b>Koperasi Industri Kecil dan Kerajinan Rakyat (Kopinkra)</b> <i>Small Industry and Citizen Handicraft Cooperative</i>
(1)	(2)	(3)
SUKASARI	-	-
KERTARAHAYU	-	-
CIBUAYA	-	-
PAJATEN	-	-
KEDUNGJERUK	-	-
KALIDUNGJAYA	-	-
KEDUNGJAYA	-	-
JAYAMULYA	-	-
GEBANGJAYA	-	-
CEMARAJAYA	-	-
SEDARI	-	-
<b>KECAMATAN CIBUAYA</b>	-	-

Lanjutan Tabel/*Continued Table 7.2*

<b>Desa/Kelurahan Village/Kelurahan</b>	<b>Koperasi Simpan Pinjam (Kospin) Savings and Loan Cooperative</b>	<b>Koperasi Lainnya Other Cooperative</b>
(1)	(4)	(5)
SUKASARI	-	-
KERTARAHAYU	-	-
CIBUAYA	-	-
PAJATEN	-	-
KEDUNGJERUK	-	-
KALIDUNGJAYA	-	-
KEDUNGJAYA	-	-
JAYAMULYA	-	-
GEBANGJAYA	-	-
CEMARAJAYA	-	-
SEDARI	-	-
<b>KECAMATAN CIBUAYA</b>	-	-

Sumber/*Source*: Kantor Desa di Kecamatan Cibuyaya/ *Village Office in Cibuyaya District*

**Tabel** 7.3  
**Table**

**Banyaknya Sarana Perdagangan Menurut Desa/Kelurahan dan Jenis Sarana Perdagangan di Kecamatan Cibuyaya, 2023**  
**Number of Trade Facilities by Villages/Kelurahan and Type of Trade Facilities in Cibuyaya District, 2023**

Desa/Kelurahan <i>Village/Kelurahan</i>	Kelompok Pertokoan <i>Shopping Complexs</i>	Pasar dengan Bangunan Permanen <i>Markets in Permanent Building</i>	Pasar dengan Bangunan Semi Permanen <i>Market in Semi Permanent Building</i>
(1)	(2)	(3)	(4)
SUKASARI	-	-	-
KERTARAHAYU	-	-	-
CIBUAYA	1	1	-
PAJATEN	1	1	-
KEDUNGJERUK	-	-	-
KALIDUNGJAYA	-	-	-
KEDUNGJAYA	-	-	-
JAYAMULYA	-	-	-
GEBANGJAYA	-	-	-
CEMARAJAYA	-	-	-
SEDARI	-	-	-
<b>KECAMATAN CIBUAYA</b>	<b>2</b>	<b>2</b>	<b>-</b>

Lanjutan Tabel/*Continued Table 7.3*

<b>Desa/Kelurahan Village/Kelurahan</b>	<b>Pasar tanpa Bangunan Market without Permanent Building</b>	<b>Mini Market/ Swalayan/ Supermarket Mini Market/Swalayan/ Supermarket</b>	<b>Restoran/ Rumah Makan Restaurant/ Food Stall</b>
(1)	(5)	(6)	(7)
SUKASARI	-	-	-
KERTARAHAYU	-	-	-
CIBUAYA	-	4	-
PAJATEN	-	2	-
KEDUNGJERUK	-	-	-
KALIDUNGJAYA	-	-	-
KEDUNGJAYA	-	-	-
JAYAMULYA	-	-	-
GEBANGJAYA	-	-	-
CEMARAJAYA	-	-	-
SEDARI	-	-	-
<b>KECAMATAN CIBUAYA</b>	-	6	-

Sumber/*Source*: Kantor Desa di Kecamatan Cibuaya/ *Village Office in Cibuaya District*

<https://karawangkab.bps.go.id>



**DAFTAR PUSTAKA/BIBLIOGRAPHY**

- Direktorat Jenderal Hortikultura & Badan Pusat Statistik. 2022. *Pedoman Statistik Pertanian Hortikultura (SPH)*. Jakarta: Kementerian Pertanian.
- Direktorat Statistik Ketahanan Sosial. 2021. *Buku 3: Konsep dan Definisi Podes 2021*. Jakarta: Badan Pusat Statistik.

<https://karawangkab.bps.go.id>





ST 2023

SENSUS PERTANIAN

**BerAKHLAK**

Berorientasi Pelayanan Akuntabel Kompeten  
Harmonis Loyal Adaptif Kolaboratif

**#** bangsa  
melayani  
bangsa

# DATA

MENCERDASKAN BANGSA

— Enlighten The Nation —

<https://kabkarawangbps.go.id>



**Badan Pusat Statistik  
Kabupaten Karawang  
BPS-Statistics Karawang Regency**

Jl. Cakradireja No. 36 Karawang 41312, Jawa Barat  
Telp. (0267) 402250; Fax: (0267) 8452148  
Email: kabkarawang@bps.go.id; pst3215@bps.go.id

ISSN 2828-7673



9

772828

767007