


# KECAMATAN BANGILAN DALAM ANGKA TAHUN 2017



**BADAN PUSAT STATISTIK  
KABUPATEN TUBAN**

# KECAMATAN BANGILAN DALAM ANGKA TAHUN 2017



## **Katalog Dalam Terbitan**

### **Kecamatan Bangilan Dalam Angka 2017**

Nomor Publikasi : 35230.1714

Katalog BPS : 1102001.3523020

Ukuran Buku : 21 cm x 15 cm

Jumlah Halaman : x + 78 Halaman

Penyunting : Koordinator Statistik Kecamatan Bangilan

Perancang Sampul : Koordinator Statistik Kecamatan Bangilan

Diterbitkan Oleh : BPS Kabupaten Tuban

*Dilarang mengumumkan, mendistribusikan, mengkomunikasikan, dan/atau mengadakan sebagian atau seluruh isi buku ini untuk tujuan komersial tanpa izin tertulis dari Badan Pusat Statistik*

## **TIM PENYUSUN**

Penanggung Jawab : Agus Budi Santoso, SE

Koordinator Teknis : Yudhi Prasetyono, S.Si, MM

Penyusun Naskah : Joko Suprijanto, SE

Tata Letak : Joko Suprijanto, SE

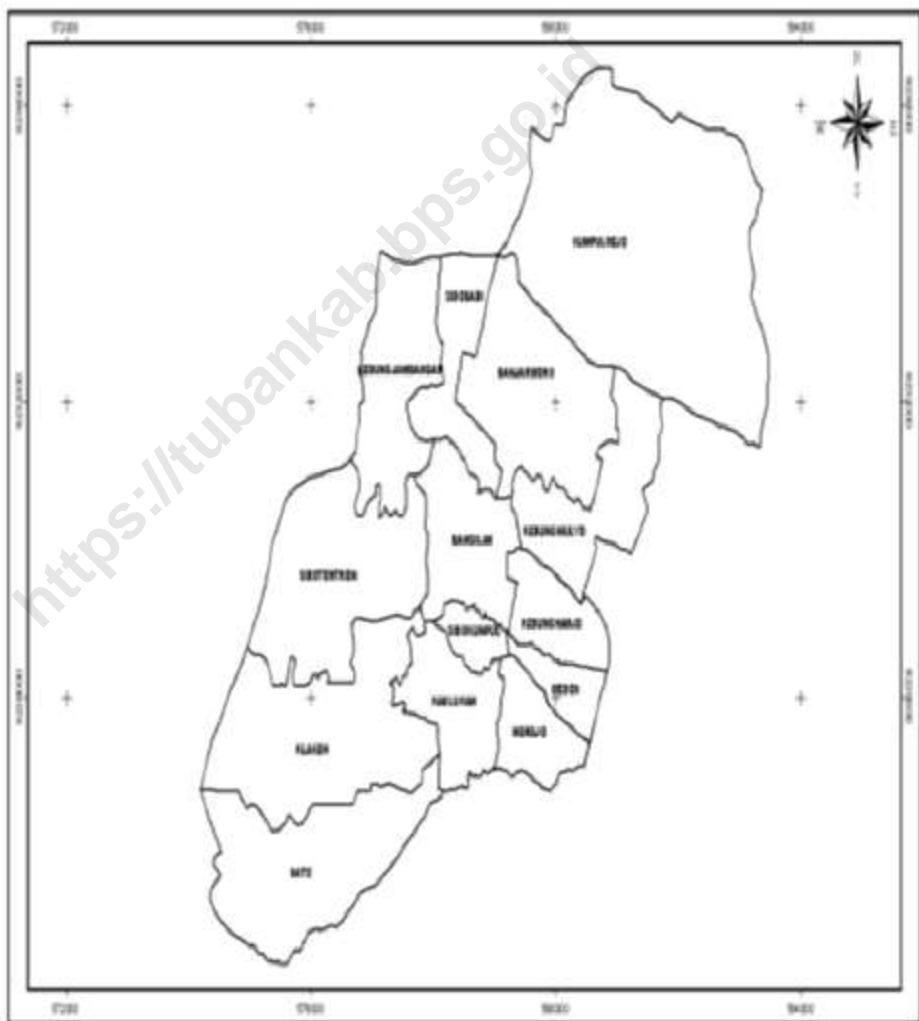
Pengolah Data : Joko Suprijanto, SE

Gambar Kulit : Joko Suprijanto, SE

Infografis : Joko Suprijanto, SE

Penyuting : Joko Suprijanto, SE  
Umdatul Ummah, SE

## KECAMATAN BANGILAN, KABUPATEN TUBAN



## KATA PENGANTAR

Assalamu'alaikum Wr.Wb

Alhamdulillah, dengan rahmat Tuhan Yang Maha Esa Buku Kecamatan Bangilan Dalam Angka Tahun 2017 dapat diterbitkan.

Adapun data yang tercantum, kami sajikan dalam bentuk tabel-tabel yang bersumber dari Dinas Instansi dan Pemerintah Desa serta pihak lain dalam wilayah Kecamatan Bangilan.

Penyusunan buku ini masih terdapat banyak kekurangan oleh sebab itu kami mohon kritik, saran dan masukan guna penyempurnaan penerbitan berikutnya.

Kepada Bapak Camat kami sampaikan banyak terima kasih sehingga buku Kecamatan Bangilan Dalam Angka Tahun 2017 dapat terbit, dan juga kepada Dinas Instansi dan Kepala Desa serta pihak lain di Wilayah Kecamatan Bangilan kami ucapkan terima kasih yang sebesar-besarnya.

Akhir kata, semoga buku ini dapat berguna dan bermanfaat bagi para pemakainya.

Wassalamu'alaikum Wr.Wb.

Tuban, Desember 2017  
Kepala BPS Kabupaten Tuban



**AGUS BUDI SANTOSO**

## DAFTAR ISI

<b>Kecamatan Bangilan Dalam Angka Tahun 2017.....</b>	<b>i</b>
<b>Katalog Dalam Terbitan.....</b>	<b>ii</b>
<b>Tim Penyusun.....</b>	<b>iii</b>
<b>Peta Wilayah Kecamatan Bangilan.....</b>	<b>iv</b>
<b>Kata Pengantar.....</b>	<b>v</b>
<b>Daftar Isi.....</b>	<b>vi</b>
<b>Daftar Tabel.....</b>	<b>vii</b>
<b>Daftar Grafik.....</b>	<b>x</b>
<b>Bab 1 Letak Geografis.....</b>	<b>1</b>
<b>Bab II Pemerintahan.....</b>	<b>7</b>
<b>Bab III Penduduk dan Tenaga Kerja.....</b>	<b>17</b>
Penduduk.....	20
Tenaga Kerja.....	26
<b>Bab IV Sosial .....</b>	<b>31</b>
Pendidikan.....	35
Kesehatan dan Keluarga Berencana.....	41
Agama .....	53
Sosial Lainnya .....	56
<b>Bab V Pertanian dan Peternakan.....</b>	<b>59</b>
Tanaman Bahan Pangan.....	62
Peternakan .....	69
<b>Bab VI Industri .....</b>	<b>70</b>
Industri dan Kerajinan Rakyat.....	72
<b>Bab VII Perhubungan .....</b>	<b>75</b>
Perhubungan Darat .....	75
<b>Bab VIII Keuangan .....</b>	<b>76</b>
Penerimaan PBB .....	78

## DAFTAR TABEL

<b>I</b>	<b>ETAK GEOGRAFIS</b>	
I.1	Letak Geografis Kecamatan Bangilan.....	3
I.2	Luas Wilayah Desa, Presentase Terhadap Luas Kecamatan Dan Jarak ke Ibukota Kecamatan Tahun 2016.....	4
I.3	Luas Wilayah Desa Menurut Penggunaan Tanah (Ha) Di Kecamatan Bangilan Tahun 2016.....	5
<b>II</b>	<b>PEMERINTAHAN</b>	
II.1	Nama Desa, Jumlah Dusun, RT dan RW Dalam Wilayah Kecamatan Bangilan Tahun 2016.....	10
II.2	Banyaknya Perangkat Desa Dalam Wilayah Kecamatan Bangilan Tahun 2016.....	11
II.3	Jumlah Kader Pembantu Desa Menurut Jenis Kegiatan Di Wilayah Kecamatan Bangilan Tahun 2016 .....	12
II.4	Kepala Desa Menurut Jenis Kelamin, Umur dan Pendidikan Dalam Wilayah Kecamatan Bangilan Tahun 2016.....	13
II.5	Jumlah Anggota Hansip Menurut Pelatihan di Kecamatan Bangilan Tahun 2016.....	14
II.6	Jumlah Pos Kamplang Menurut Type Bangunan Di Kecamatan Bangilan Tahun 2016.....	15
<b>III</b>	<b>PENDUDUK DAN TENAGA KERJA</b>	
III.1	Jumlah Penduduk Menurut Jenis Kelamin Di Kecamatan Bangilan Tahun 2016.....	20
III.2	Jumlah Penduduk Menurut Kewarganegaraan dan Jenis Kelamin Di Kecamatan Bangilan Tahun 2016.....	21
III.3	Jumlah Penduduk Menurut WNI Keturunan dan Jenis Kelamin Di Kecamatan Bangilan Tahun 2016.....	22
III.4	Jumlah Penduduk, Luas Wilayah dan Kepadatan Penduduk Di Kecamatan Bangilan Tahun 2016.....	23
III.5	Sex Ratio Penduduk Tiap Desa Di Wilayah Kecamatan Bangilan Tahun 2016.....	24
III.6	Banyaknya Kelahiran dan Kematian Penduduk Tiap Desa Tahun 2016.....	25
III.7	Jumlah PNS Menurut Jenis Kelamin di Kecamatan Bangilan Tahun 2016 .....	26
III.8	Jumlah Pegawai Negeri Menurut Pendidikan di Kecamatan Bangilan Tahun 2016 .....	27



III.9	Jumlah Pegawai Negeri Menurut Golongan di Kecamatan Bangilan Tahun 2016 .....	28
III.10	Jumlah Penduduk Angkatan Kerja (10 Tahun ke Atas) Menurut Jenis Usaha di Kecamatan Bangilan Tahun 2016....	29
<b>IV</b>	<b>SOSIAL</b>	
IV.1	Banyaknya Gedung Sekolah Menurut Jenisnya di Kecamatan Bangilan Tahun 2016 .....	35
IV.2	Banyaknya Ruang Gedung Sekolah Menurut Jenisnya di Kecamatan Bangilan Tahun 2016.....	36
IV.3	Banyaknya Sekolah Menurut Jenisnya di Kecamatan Bangilan Tahun 2016.....	37
IV.4	Banyaknya Murid Menurut Jenis Sekolah di Kecamatan Bangilan Tahun 2016.....	38
IV.5	Banyaknya Guru Menurut Jenis Sekolah di Kecamatan Bangilan Tahun 2016.....	39
IV.6	Rasio Guru dan Murid SD Negeri Tiap Desa di Wilayah Kecamatan Bangilan Tahun 2016.....	40
IV.7	Jumlah Sarana Kesehatan Menurut Jenisnya di Wilayah Kecamatan Bangilan Tahun 2016.....	41
IV.8	Jumlah Tenaga Kesehatan Menurut Jenisnya di Wilayah Kecamatan Bangilan Tahun 2016.....	42
IV.9	Jumlah Penderita Penyakit Menurut Jenisnya di Kecamatan Bangilan Tahun 2016 .....	43
IV.10	Jumlah Bayi yang Diimunisasi di Kecamatan Bangilan Tahun 2016 .....	44
IV.11	Jumlah Dukun Bayi Tiap Desa Di Kecamatan Bangilan Tahun 2016.....	46
IV.12	Jumlah Akseptor KB Menurut Metode Kontrasepsi di Kecamatan Bangilan Tahun 2016 .....	47
IV.13	Jumlah Pencapaian Akseptor KB Lestari Di Kecamatan Bangilan Tahun 2016.....	49
IV.14	Jumlah Pokbang dan Posyandu di Kecamatan Bangilan Tahun 2016.....	50
IV.15	Jumlah Pasangan Usia Subur (PUS) di Kecamatan Bangilan Tahun 2016.....	51
IV.16	Jumlah Tempat Peribadatan di Kecamatan Bangilan Tahun 2016.....	52
IV.17	Jumlah Pemeluk Agama Di Kecamatan Bangilan Tahun 2016.....	53
IV.18	Jumlah Nikah, Talak, Cerai dan Rujuk Menurut Desa Di Kecamatan Bangilan Tahun 2016.....	54
IV.19	Jumlah Nikah, Talak, Cerai dan Rujuk Menurut Bulan Di	

	Kecamatan Bangilan Tahun 2016.....	55
IV.20	Jumlah Rumah Tangga Menurut Sumber Penerangan Di Wilayah Kecamatan Bangilan Tahun 2016.....	56
IV.21	Jumlah Bengkel Menurut Jenisnya di Wilayah Kecamatan Bangilan Tahun 2016.....	57
IV.22	Jumlah Penderita Cacat Menurut Jenisnya di Kecamatan Bangilan Tahun 2016.....	58
 <b>PERTANIAN DAN PETERNAKAN</b>		
V.1	Luas Panen dan Produksi Padi Sawah Irigasi di Kecamatan Bangilan Tahun 2016.....	62
V.2	Luas Panen dan Produksi Padi Ladang di Wilayah Kecamatan Bangilan Tahun 2016 .....	63
V.3	Luas Panen dan Produksi Jagung di Wilayah Kecamatan Bangilan Tahun 2016.....	64
V.4	Luas Panen dan Produksi Kedelai Di Wilayah Kecamatan Bangilan Tahun 2016.....	65
V.5	Luas Panen dan Produksi Kacang Hijau Di Wilayah Kecamatan Bangilan Tahun 2016.....	66
V.6	Luas Panen dan Produksi Ketela Pohon Di Wilayah Kecamatan Bangilan Tahun 2016.....	67
V.7	Populasi Ternak Besar Menurut Jenisnya Di Wilayah Kecamatan Bangilan Tahun 2016.....	68
V.8	Populasi Ternak Kecil Menurut Jenisnya Di Wilayah Kecamatan Bangilan Tahun 2016.....	69
 <b>VI INDUSTRI</b>		
VI.1	Jumlah Perusahaan Industri dan Tenaga Kerja Di Wilayah Kecamatan Bangilan Tahun 2016.....	72
VI.2	Jumlah Restoran/Depot/Warung & Pasar/Toko Di Wilayah Kecamatan Bangilan Tahun 2016.....	74
 <b>VII PERHUBUNGAN</b>		
VII.1	Panjang Jalan Menurut Jenisnya Tiap Desa di Wilayah Kecamatan Bangilan Tahun 2016 .....	75
 <b>VIII KEUANGAN</b>		
VIII.1	Baku dan Realisasi PBB Tiap Desa Di Wilayah Kecamatan Bangilan Tahun 2016.....	78

## DAFTAR GRAFIK

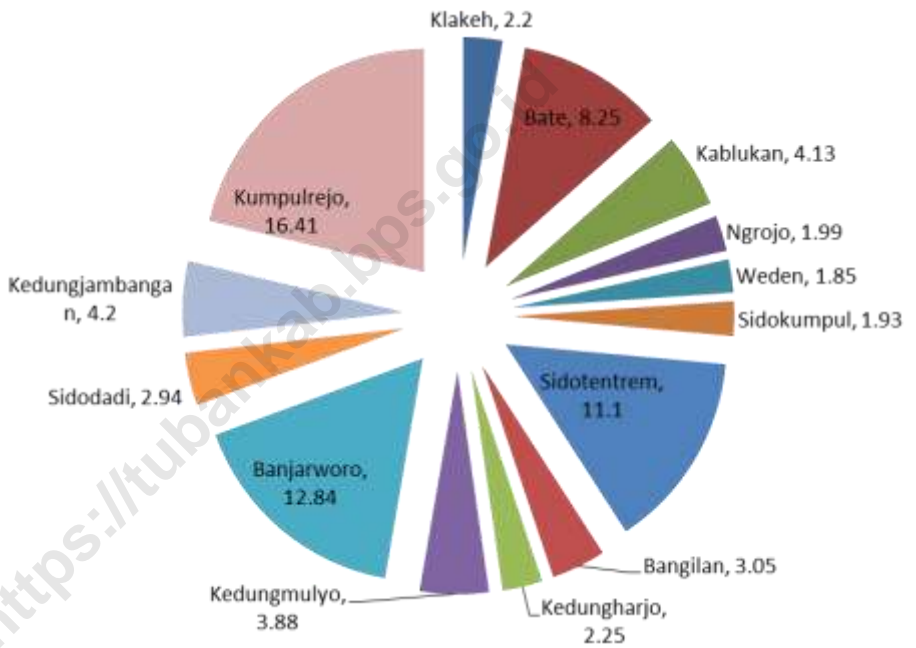
I.	GEOGRAFI	
	1.1 Prosentase Luas Lahan Kecamatan Bangilan.....	2
II	PEMERINTAHAN	
	2.1 Jumlah Dusun dan RT, RW Kecamatan Bangilan .....	8
	2.2 Jumlah Perangkat Desa Kecamatan Bangilan 2016.....	9
III.	PENDUDUK DAN TENAGA KERJA	
	3.1 Jumlah Penduduk Kecamatan Bangilan 2016.....	18
	3.2 Series Data Jumlah Penduduk Kecamatan Bangilan.....	19
IV.	SOSIAL	
	4.1 Series Jumlah Murid Menurut Jenjang Pendidikan Kecamatan Bangilan .....	32
	4.2 Jumlah Penyakit Kecamatan Bangilan Tahun 2016.....	33
	4.4 Jumlah Nikah Kecamatan Bangilan Tahun 2016.....	34
V.	PERTANIAN DAN PETERNAKAN	
	5.1 Jumlah Luas Panen dan Produksi Padi Kecamatan Bangilan Tahun 2016.....	60
	5.2 Jumlah Ternak Besar Kecamatan Bangilan Tahun 2016	61
VI.	INDUSTRI	
	6.1 Series Data Jumlah Resteran/ Depot / Warung & Pasar / Toko Kecamatan Bangilan .....	71
VIII.	KEUANGAN	
	8.1 Jumlah Baku PBB Kecamatan Bangilan Tahun 2016 ....	77

<https://tubankab.bps.go.id>

# **GEOGRAFIS**

Grafik 1.1

## Luas Perdesa



**Tabel I.1**  
**Letak Geografis**

<b>No</b>	<b>Sisi perbatasan</b>	<b>Wilayah Perbatasan</b>
(1)	(2)	(3)
1	Batas Utara	Kecamatan Tambakboyo
2	Batas Timur	Kecamatan Singgahan
3	Batas Selatan	Kecamatan Senori
4	Batas Barat	Kecamatan Jatirogo

**Sumber : Koordinator Statistik Kecamatan Bangilan**

**Tabel I.2**  
**Luas Wilayah, Presentase Terhadap Luas Kecamatan**  
**Dan Jarak Ke Ibukota Kecamatan**

No	Desa	Luas Km <sup>2</sup>	Presentase Terhadap Kecamatan	Jarak Ibukota Kecamatan
(1)	(2)	(3)	(4)	(5)
1	Klakeh	2,20	2,86	5,0
2	Bate	8,25	10,71	6,0
3	Kablukan	4,13	5,36	1,0
4	Ngrojo	1,99	2,58	1,0
5	Weden	1,85	2,40	1,0
6	Sidokumpul	1,93	2,51	1,0
7	Sidotentrem	11,10	14,41	4,5
8	Bangilan	3,05	3,96	0,0
9	Kedungharjo	2,25	2,92	1,0
10	Kedungmulyo	3,88	5,04	1,0
11	Banjarworo	12,84	16,67	2,0
12	Sidodadi	2,94	3,82	2,0
13	Kedungjambangan	4,20	5,45	5,0
14	Kumpulrejo	16,41	21,31	7,5
<b>Jumlah</b>		<b>77,02</b>	<b>100,0</b>	<b>38</b>

**Sumber : KSK Bangilan**

*Kecamatan Bangilan Dalam Angka 2017*

**Tabel I. 3**  
**Luas Wilayah Desa Menurut Penggunaan Tanah (Ha)**  
**Di Wilayah Kecamatan Bangilan Tahun 2016**

No	Desa	Sawah	Ladang	Pekarangan
(1)	(2)	(3)	(4)	(5)
1	Klakeh	106,435	64,315	12,000
2	Bate	149,970	74,050	38,000
3	Kablukan	301,640	37,150	62,150
4	Ngrojo	144,715	21,000	31,285
5	Weden	106,375	21,806	39,017
6	Sidokumpul	110,400	16,800	61,800
7	Sidotentrem	286,425	309,759	63,816
8	Bangilan	157,000	80,000	66,000
9	Kedungharjo	183,480	15,520	26,020
10	Kedungmulyo	253,290	13,709	68,190
11	Banjarworo	260,315	180,000	53,585
12	Sidodadi	129,905	144,440	17,980
13	Kedungjambangan	114,425	99,355	64,650
14	Kumpulrejo	280,000	68,000	56,000
<b>Jumlah</b>		<b>2584,375</b>	<b>1145,904</b>	<b>660,493</b>

**Sumber : KSK Bangilan**

*Kecamatan Bangilan Dalam Angka 2017*



**Lanjutan I.3**

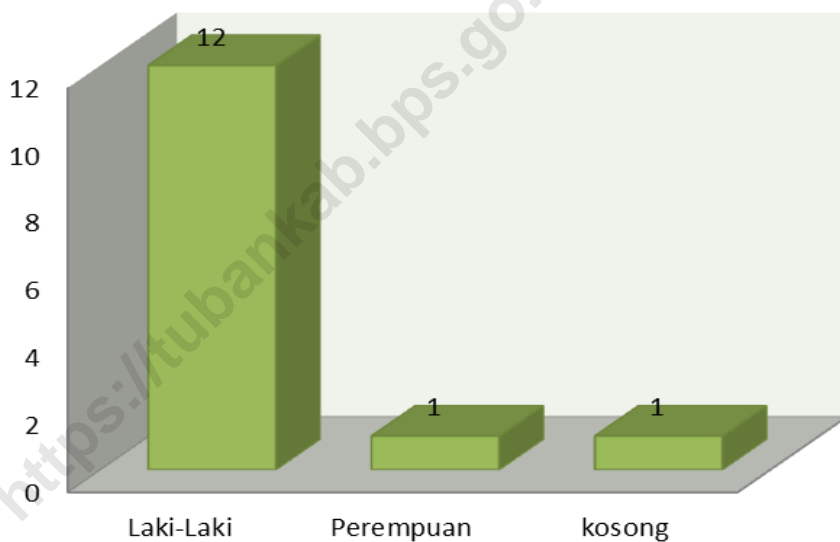
No	Desa	Hutan	Lainnya	Jumlah
(1)	(2)	(6)	(7)	(8)
1	Klakeh	-	19,250	202,000
2	Bate	560,000	3,000	825,020
3	Kablukan	-	12,250	413,190
4	Ngrojo	-	2,000	199,000
5	Weden	-	17,819	185,017
6	Sidokumpul	-	4,265	193,265
7	Sidotentrem	440,200	9,849	1110,049
8	Bangilan	-	2,750	305,750
9	Kedungharjo	-	3,210	228,230
10	Kedungmulyo	44,500	8,815	388,504
11	Banjarworo	784,000	7,000	1284,900
12	Sidodadi	-	2,000	294,325
13	Kedungjambangan	131,000	11,195	420,625
14	Kumpulrejo	1232,000	5,000	1641,000
<b>Jumlah</b>		<b>3191,700</b>	<b>108,403</b>	<b>7690,875</b>

**Sumber : KSK Bangilan**

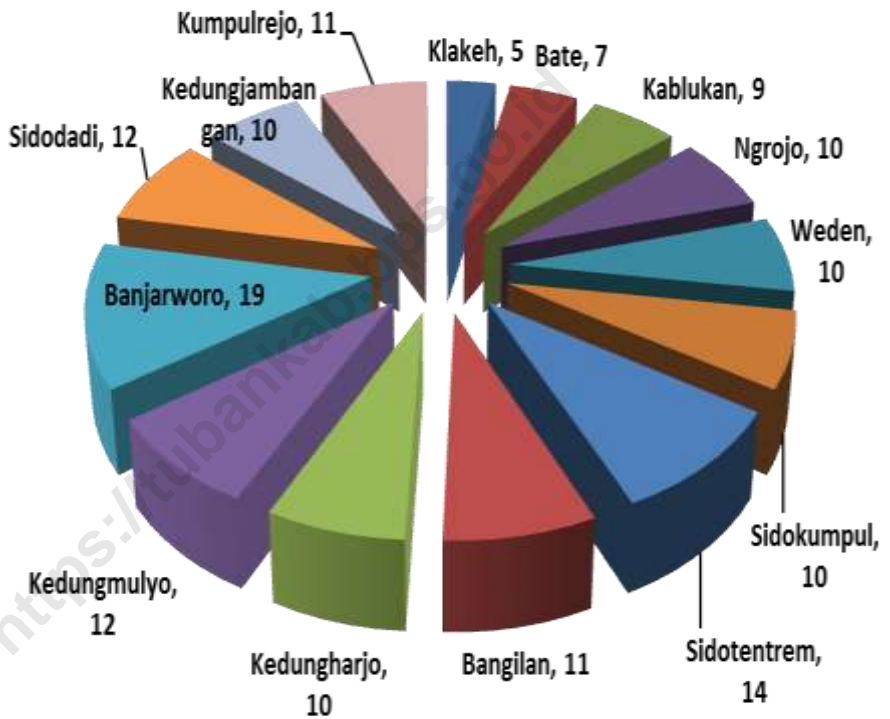
<https://tubankab.bps.go.id>

# **PEMERINTAHAN**

**Grafik 2.1**  
**Kepala Desa Menurut Jenis Kelamin Di wilayah**  
**Kecamatan Bangilan Tahun 2016**



**Grafik 2.2**  
**Jumlah Perangkat Desa Kecamatan Bangilan 2016**



**Tabel II. 1**  
**Nama Desa, Jumlah Dusun, RT dan RW Dalam**  
**Wilayah Kecamatan Bangilan Tahun 2016**

No	Desa	Dusun	RT	RW
(1)	(2)	(3)	(4)	(5)
1	Klakeh	1	9	3
2	Bate	2	18	9
3	Kablukan	2	20	6
4	Ngrojo	2	13	4
5	Weden	2	15	4
6	Sidokumpul	2	21	5
7	Sidotentrem	7	35	10
8	Bangilan	4	52	11
9	Kedungharjo	4	14	5
10	Kedungmulyo	4	24	12
11	Banjarworo	7	28	14
12	Sidodadi	3	21	10
13	Kedungjambangan	3	19	7
14	Kumpulrejo	3	19	10
<b>Jumlah</b>		<b>46</b>	<b>308</b>	<b>110</b>

**Sumber : KSK Bangilan**

**Tabel II.2**  
**Banyaknya Perangkat Desa Dalam Wilayah**  
**Kecamatan Bangilan Tahun 2016**

No	Desa	Kepala Desa	Sekretaris Desa	Kepala Dusun	Kepala Urusan	
					Pem.	Kesra
(1)	(2)	(3)	(4)	(5)	(6)	(7)
1	Klakeh	1	1	1	-	1
2	Bate	1	-	2	1	1
3	Kablukan	1	-	2	1	1
4	Ngrojo	1	1	2	1	1
5	Weden	1	1	2	1	1
6	Sidokumpul	1	1	2	1	1
7	Sidotentrem	1	-	7	1	1
8	Bangilan	1	-	4	1	1
9	Kedungharjo	1	-	4	-	1
10	Kedungmulyo	1	1	4	1	1
11	Banjarworo	1	1	7	1	1
12	Sidodadi	1	1	3	1	1
13	Kedungjambangan	1	-	3	1	1
14	Kumpulrejo	1	1	3	1	1
<b>Jumlah</b>		<b>14</b>	<b>8</b>	<b>46</b>	<b>12</b>	<b>14</b>

**Sumber : Kantor Camat**

Lanjutan tabel II. 2

No	Desa	Kepala Urusan				Pemb. Kadus	Jml
		Tran tib	Keu	Ekb ang	Perta nian		
(1)	(2)	(8)	(9)	(10)	(11)	(12)	(13)
1	Klakeh	-	1	-	-	-	5
2	Bate	1	1	-	-	-	7
3	Kablukan	1	1	1	1	-	9
4	Ngrojo	1	1	1	1	-	10
5	Weden	1	1	1	1	-	10
6	Sidokumpul	1	1	1	1	-	10
7	Sidotentrem	1	1	1	1	-	14
8	Bangilan	1	1	1	1	-	11
9	Kedungharjo	1	1	1	1	-	10
10	Kedungmulyo	1	1	1	1	-	12
11	Banjarworo	1	1	1	1	4	19
12	Sidodadi	1	1	1	1	1	12
13	Kedungjambangan	1	1	1	1	-	10
14	Kumpulrejo	1	1	1	1	-	11
<b>Jumlah</b>		<b>13</b>	<b>14</b>	<b>12</b>	<b>12</b>	<b>5</b>	<b>150</b>

**Sumber : Kantor Camat**

**Tabel II.3**  
**Jumlah Kader Pembantu Desa Menurut Jenis Kegiatan**  
**Di Wilayah Kecamatan Bangilan Tahun 2016**

No	Desa	PPN	PPKBD	Kader			
				Gizi Posy	Sub PPKBD	BKB	KPD
(1)	(2)	(3)	(4)	(5)	(6)	(7)	(8)
1	Klakeh	1	-	2	3	2	-
2	Bate	1	-	2	3	2	-
3	Kablukan	1	-	3	4	4	-
4	Ngrojo	1	-	2	3	3	-
5	Weden	1	-	4	3	4	-
6	Sidokumpul	1	-	4	3	5	-
7	Sidotentrem	1	-	7	6	7	-
8	Bangilan	1	-	8	7	10	-
9	Kedungharjo	1	-	3	5	3	-
10	Kedungmulyo	1	-	6	5	7	-
11	Banjarworo	1	-	6	7	7	-
12	Sidodadi	1	-	4	5	5	-
13	Kedungjambangan	1	-	5	3	5	-
14	Kumpulrejo	1	-	3	3	3	-
<b>Jumlah</b>		<b>14</b>	<b>-</b>	<b>59</b>	<b>60</b>	<b>67</b>	<b>-</b>

**Sumber : Kantor Camat**



**Tabel II. 4**  
**Kepala Desa Menurut Jenis Kelamin, Umur Dan Tahun**  
**Di Kecamatan Bangilan Tahun 2016**

No	Desa	Kelamin		Umur	Pendidikan			
		Lk	Pr		SD	SMP	SMA	S1
(1)	(2)	(3)	(4)	(5)	(6)	(7)	(8)	(9)
1	Klakeh	-	-	-	-	-	-	1
2	Bate	1	-	45	-	-	1	-
3	Kablukan	1	-	33	-	-	-	1
4	Ngrojo	1	-	32	-	-	1	-
5	Weden	1	-	33	-	-	1	-
6	Sidokumpul	1	-	57	-	-	1	-
7	Sidotentrem	1	-	32	-	-	1	-
8	Bangilan	1	-	43	-	-	1	-
9	Kedungharjo	-	1	37	-	-	1	-
10	Kedungmulyo	1	-	31	-	-	1	-
11	Banjarworo	1	-	46	-	-	-	1
12	Sidodadi	1	-	41	-	-	1	-
13	Kedungjambangan	1	-	47	-	-	1	-
14	Kumpulrejo	1	-	26	-	-	1	-
<b>Jumlah</b>		<b>12</b>	<b>1</b>		-	-	<b>11</b>	<b>3</b>

**Sumber : Kantor Camat**

**Tabel II. 5**  
**Jumlah Anggota Hansip Menurut Pelatihan**  
**Di Kecamatan Bangilan Tahun 2016**

No	Desa	Terlatih	Tidak Terlatih	Jumlah
(1)	(2)	(3)	(4)	(5)
1	Klakeh	9	19	28
2	Bate	12	11	23
3	Kablukan	13	17	30
4	Ngrojo	15	33	48
5	Weden	13	22	35
6	Sidokumpul	16	36	52
7	Sidotentrem	21	58	79
8	Bangilan	29	38	67
9	Kedungharjo	13	24	37
10	Kedungmulyo	10	27	37
11	Banjarworo	24	27	51
12	Sidodadi	17	36	53
13	Kedungjambangan	15	26	41
14	Kumpulrejo	17	29	46
<b>Jumlah</b>		<b>224</b>	<b>403</b>	<b>627</b>

**Sumber : Mawil Hansip Kecamatan Bangilan**

**Tabel II. 6**  
**Jumlah Pos Kampling Menurut Type Bangunan**  
**Di Kecamatan Bangilan Tahun 2016**

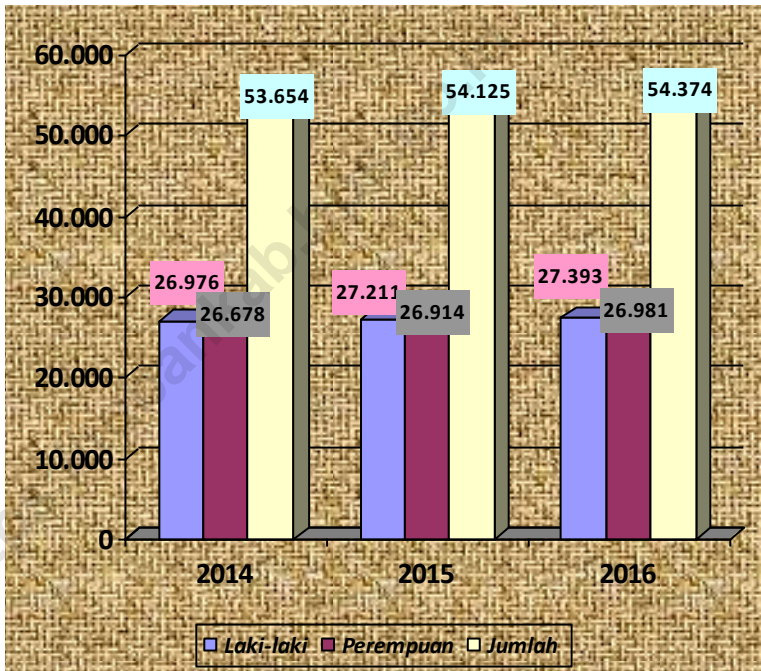
No	Desa	Type Bangunan			Jumlah
		A	B	C	
(1)	(2)	(3)	(4)	(5)	(6)
1	Klakeh	-	7	-	7
2	Bate	-	6	-	6
3	Kablukan	1	9	-	10
4	Ngrojo	1	6	-	7
5	Weden	2	6	-	8
6	Sidokumpul	2	9	-	11
7	Sidotentrem	1	14	-	15
8	Bangilan	2	25	-	27
9	Kedungharjo	2	5	-	7
10	Kedungmulyo	2	11	-	13
11	Banjarworo	-	15	-	15
12	Sidodadi	-	12	-	12
13	Kedungjambangan	-	8	-	8
14	Kumpulrejo	-	9	-	9
<b>Jumlah</b>		<b>13</b>	<b>142</b>	<b>-</b>	<b>155</b>

**Sumber : Kantor Camat Bangilan**

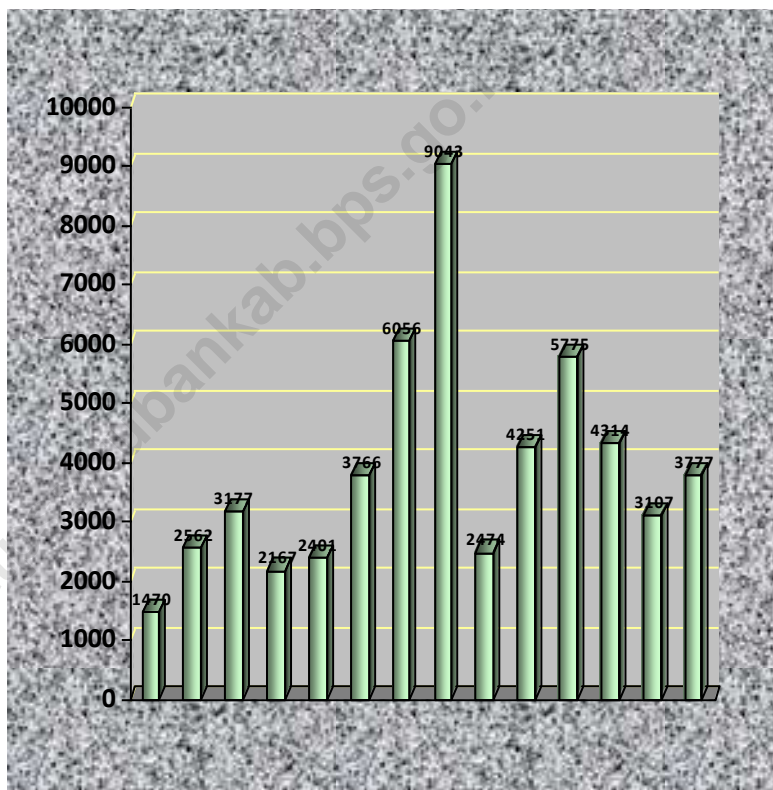
<https://tubankab.bps.go.id>

**PENDUDUK  
DAN  
TENAGA KERJA**

**Grafik 3.1**  
**Jumlah Penduduk Kecamatan Bangilan**  
**2014-2016**



**Grafik 3.2**  
**Jumlah Penduduk Kecamatan Bangilan**  
**Tahun 2016**



**Tabel III. 1**  
**Jumlah Penduduk Menurut Jenis Kelamin**  
**Di Kecamatan Bangilan Tahun 2016**

No	Desa	KK	Jumlah penduduk		Jumlah
			Lk	Pr	
(1)	(2)	(3)	(4)	(5)	(6)
1	Klakeh	474	742	728	1470
2	Bate	816	1290	1306	2562
3	Kablukan	921	1586	1593	3177
4	Ngrojo	604	1090	1077	2167
5	Weden	706	1193	1208	2401
6	Sidokumpul	1013	1869	1897	3766
7	Sidotentrem	1763	3012	3044	6056
8	Bangilan	2605	4549	4494	9043
9	Kedungharjo	714	1248	1226	2474
10	Kedungmulyo	1202	2138	2113	4251
11	Banjarworo	1628	2978	2797	5775
12	Sidodadi	1195	2156	2158	4314
13	Kedungjambangan	890	1586	1521	3107
14	Kumpulrejo	1078	1958	1819	3777
<b>Jumlah</b>		<b>15.609</b>	<b>27.393</b>	<b>26.981</b>	<b>54.374</b>

*Sumber : Rekam Rekap Data per 31 Desember 2016  
 Dari Dinas Dukcapil Kab. Tuban*

**Tabel III.2**  
**Jumlah Penduduk Menurut Kewarganegaraan dan Jenis Kelamin**  
**Di Kecamatan Bangilan Tahun 2016**

No	Desa	WNI		WNA	
		Lk	Pr	Lk	Pr
(1)	(2)	(3)	(4)	(5)	(6)
1	Klakeh	742	728	-	-
2	Bate	1290	1306	-	-
3	Kablukan	1586	1593	-	-
4	Ngrojo	1090	1077	-	-
5	Weden	1193	1208	-	-
6	Sidokumpul	1869	1897	-	-
7	Sidotentrem	3012	3044	-	-
8	Bangilan	4549	4494	-	-
9	Kedungharjo	1248	1226	-	-
10	Kedungmulyo	2138	2113	-	-
11	Banjarworo	2978	2797	-	-
12	Sidodadi	2156	2158	-	-
13	Kedungjambangan	1586	1521	-	-
14	Kumpulrejo	1958	1819	-	-
<b>Jumlah</b>		<b>27.393</b>	<b>26.981</b>	-	-

*Sumber : Rekam Rekap Data per Mei 2016*  
*Dari Dinas Dukcapil Kab. Tuban*



**Tabel III. 3**  
**Jumlah Penduduk Menurut WNI Keturunan dan Jenis Kelamin**  
**Di Kecamatan Bangilan Tahun 2016**

No	Desa	WNI Keturunan								
		Cina		Arab		Belanda		Lainnya		
		L	P	L	P	L	P	L	P	
(1)	(2)	(3)	(4)	5	6	(7)	(8)	(9)	10	
1	Klakeh	-	-	-	-	-	-	-	-	-
2	Bate	-	-	-	-	-	-	-	-	-
3	Kablukan	-	-	-	-	-	-	-	-	-
4	Ngrojo	-	-	-	-	-	-	-	-	-
5	Weden	-	-	-	-	-	-	-	-	-
6	Sidokumpul	15	11	-	-	-	-	-	-	-
7	Sidotentrem	-	-	-	-	-	-	-	-	-
8	Bangilan	129	146	-	-	-	-	-	-	-
9	Kedungharjo	-	-	-	-	-	-	-	-	-
10	Kedungmulyo	-	-	-	-	-	-	-	-	-
11	Banjarworo	-	-	-	-	-	-	-	-	-
12	Sidodadi	-	-	-	-	-	-	-	-	-
13	Kedungjambangan	-	-	-	-	-	-	-	-	-
14	Kumpulrejo	-	-	-	-	-	-	-	-	-
<b>Jumlah</b>		<b>154</b>	<b>157</b>	-	-	-	-	-	-	-

**Sumber : Registrasi Kecamatan Bangilan**

**Tabel III.4**  
**Jumlah Penduduk, Luas Wilayah dan Kepadatan Penduduk**  
**Di kecamatan Bangilan Tahun 2016**

No.	Desa	Jumlah Penduduk	Luas (Km <sup>2</sup> )	Kepadatan
(1)	(2)	(3)	(4)	(5)
1	Klakeh	1470	2,20	665
2	Bate	2562	8,25	311
3	Kablukan	3177	4,13	767
4	Ngrojo	2167	1,99	1076
5	Weden	2401	1,85	1296
6	Sidokumpul	3766	1,93	1947
7	Sidotentrem	6056	11,10	545
8	Bangilan	9043	3,05	2960
9	Kedungharjo	2474	2,25	1096
10	Kedungmulyo	4251	3,88	1092
11	Banjarworo	5775	12,84	447
12	Sidodadi	4314	2,94	1454
13	Kedungjambangan	3107	4,20	736
14	Kumpulrejo	3777	16,41	229
<b>Jumlah :</b>		<b>54374</b>	<b>54.125</b>	<b>1037</b>

*Sumber : Rekam Rekap Data per Mei 2016  
 Dari Dinas Dukcapil Kab. Tuban*

**Tabel III. 5**  
**Sex Ratio Tiap Desa di Wilayah**  
**Kecamatan Bangilan Tahun 2016**

No	Desa	Penduduk		Sex Ratio
		Laki-laki	Perempuan	
(1)	(2)	(3)	(4)	(5)
1	Klakeh	742	728	101
2	Bate	1290	1306	97
3	Kablukan	1586	1593	99
4	Ngrojo	1090	1077	100
5	Weden	1193	1208	98
6	Sidokumpul	1869	1897	96
7	Sidotentrem	3012	3044	97
8	Bangilan	4549	4494	101
9	Kedungharjo	1248	1226	101
10	Kedungmulyo	2138	2113	100
11	Banjarworo	2978	2797	106
12	Sidodadi	2156	2158	100
13	Kedungjambangan	1586	1521	104
14	Kumpulrejo	1958	1819	107
<b>Jumlah :</b>		<b>27.393</b>	<b>26.981</b>	<b>101</b>

*Sumber : Rekam Rekap Data per Desember 2016  
 Dari Dinas Dukcapil Kab. Tuban*

**Tabel III. 6**  
**Banyaknya Kelahiran dan Kematian Penduduk**  
**Penduduk Tiap Desa Tahun 2016**

No	Desa	<b>B</b>					
		<b>Kelahiran</b>			<b>Kematian</b>		
		<b>L</b>	<b>P</b>	<b>Jml</b>	<b>L</b>	<b>P</b>	<b>Jml</b>
(1)	(2)	(3)	(4)	(5)	(6)	(7)	(8)
1	Klakeh	5	9	14	5	5	10
2	Bate	3	7	10	3	4	7
3	Kablukan	6	7	13	7	8	15
4	Ngrojo	8	8	16	4	7	11
5	Weden	7	9	16	6	5	11
6	Sidokumpul	14	12	26	8	9	17
7	Sidotrem	6	9	15	5	10	15
8	Bangilan	21	15	36	20	11	31
9	Kedungharjo	13	7	20	9	5	14
10	Kedungmulyo	19	12	31	11	12	23
11	Banjarworo	21	11	22	16	9	25
12	Sidodadi	12	17	29	19	7	26
13	Kedungjambangan	8	11	19	7	10	17
14	Kumpulrejo	11	13	24	7	7	14
<b>Jumlah</b>		<b>154</b>	<b>147</b>	<b>291</b>	<b>127</b>	<b>101</b>	<b>236</b>

**Sumber : Registrasi Kecamatan Bangilan**

**Tabel III. 7**  
**Jumlah PNS Menurut Jenis Kelamin**  
**Di Kecamatan Bangilan Tahun 2016**

No	Desa	Jenis Kelamin		Jumlah
		Laki-laki	Perempuan	
(1)	(2)	(3)	(4)	(5)
1	Kantor Kecamatan	11	5	16
2	UPTD Dikpora	8	1	9
3	Puskesmas	12	21	33
4	PLKB	2	1	3
5	KUA	4	-	4
6	PPAI	2	-	1
7	PERHUTANI	6	-	6
8	Pegadaian	5	-	5
9	SMP Bangilan I	18	19	37
10	SMP Bangilan II	7	8	15
11	SMUN Bangilan I	6	3	9
12	PT. POS	2	-	2
13	POLSEK	19	1	20
14	KORAMIL (TNI)	16	-	16
<b>Jumlah</b>		<b>118</b>	<b>59</b>	<b>176</b>

**Sumber : Dinas Instansi**

**Tabel III. 8**  
**Jumlah Pegawai Negeri Menurut Pendidikan**  
**Di Kecamatan Bangilan Tahun 2016**

No	Desa	Pendidikan				Jml
		S2	S1	SLTA	SLTP	
(1)	(2)	(3)	(4)	(5)	(6)	(7)
1	Kantor Kecamatan	1	8	7	-	16
2	UPTD Dikpora	1	8	-	-	9
3	Puskesmas	-	3	29	1	33
4	PLKB	-	3	-	-	3
5	KUA	-	4	-	-	4
6	PPAI	-	2	-	-	2
7	PERHUTANI	-	1	5	-	6
8	Pegadaian	-	1	2	1	4
9	SMP Bangilan I	2	34	1	-	37
10	SMP Bangilan II	1	8	6	-	15
11	SMUN Bangilan I	2	7	-	-	9
12	PT. POS	-	1	1	-	2
13	POLSEK	-	1	19	-	20
14	KORAMIL (TNI)	-	1	13	2	16
<b>Jumlah</b>		<b>7</b>	<b>82</b>	<b>83</b>	<b>4</b>	<b>176</b>

**Sumber : Dinas Instansi**

**Tabel III. 9**  
**Jumlah Pegawai Negeri Menurut Golongan**  
**Di Kecamatan Bangilan Tahun 2016**

No	Desa	Golongan				Jml
		IV	III	II	I	
(1)	(2)	(3)	(4)	(5)	(6)	(7)
1	Kantor Kecamatan	1	7	8	-	16
2	UPTD Dikpora	3	4	2	-	9
3	Puskesmas	-	28	5	-	33
4	PLKB	-	2	1	-	3
5	KUA	-	3	1	-	4
6	PPAI	-	2	-	-	2
7	PERHUTANI	-	1	5	-	6
8	Pegadaian	-	2	2	-	4
9	SMP Bangilan I	2	34	1	-	37
10	SMP Bangilan II	1	9	5	-	15
11	SMUN Bangilan I	3	6	-	-	9
12	PT. POS	-	1	1	-	2
13	POLSEK	-	1	19	-	20
14	KORAMIL (TNI)	-	1	13	2	16
<b>Jumlah</b>		<b>10</b>	<b>100</b>	<b>63</b>	<b>2</b>	<b>175</b>

**Sumber : Dinas Instansi**

**Tabel III. 10**  
**Jumlah Penduduk Angkatan Kerja (10 Tahun Keatas)**  
**Menurut Jenis Usaha di Kecamatan Bangilan Tahun 2016**

No	Desa	Karyawan Pem/TNI	Tani	Pedagang	Industri Kerajinan
(1)	(2)	(3)	(4)	(5)	(6)
1	Klakeh	12	325	10	1
2	Bate	11	487	19	1
3	Kablukan	21	438	42	0
4	Ngrojo	32	148	84	17
5	Weden	14	254	34	6
6	Sidokumpul	28	327	77	86
7	Sidotentrem	32	906	78	18
8	Bangilan	214	316	418	37
9	Kedungharjo	21	218	41	34
10	Kedungmulyo	26	383	148	11
11	Banjarworo	39	486	143	34
12	Sidodadi	33	321	234	16
13	Kedungjambangan	16	386	39	9
14	Kumpulrejo	13	861	16	33
<b>Jumlah</b>		<b>512</b>	<b>5856</b>	<b>1383</b>	<b>303</b>

**Sumber : Kantor Camat Bangilan**



**Lanjutan Tabel III. 10**

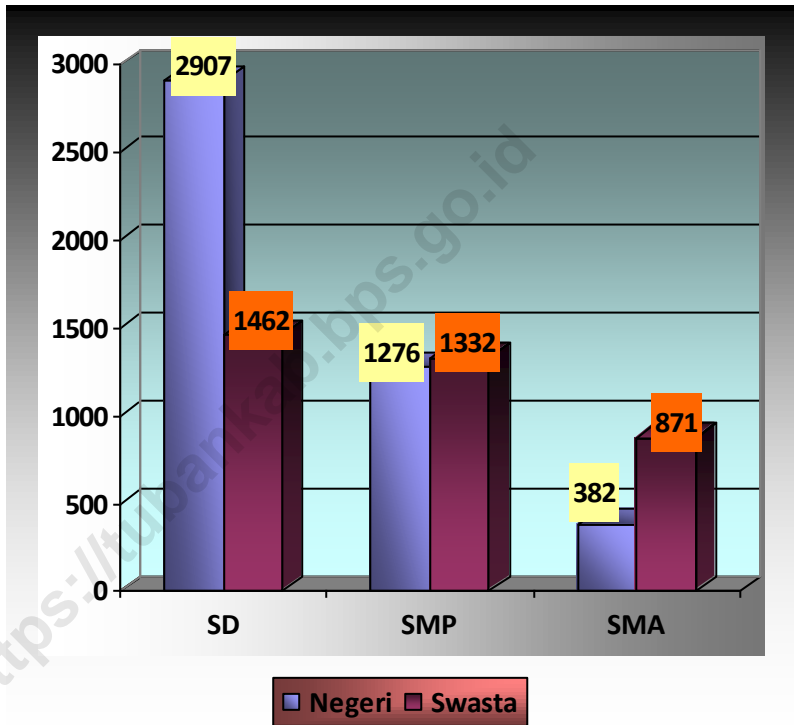
No	Desa	Jasa Pertukangan	Angkutan	Buruh Tani	Lainnya
(1)	(2)	(3)	(4)	(5)	(6)
1	Klakeh	6	3	153	4
2	Bate	12	3	238	3
3	Kablukan	19	16	314	2
4	Ngrojo	16	27	78	6
5	Weden	15	16	223	8
6	Sidokumpul	28	23	311	4
7	Sidotentrem	32	22	444	7
8	Bangilan	52	72	487	36
9	Kedungharjo	18	37	449	8
10	Kedungmulyo	24	24	589	9
11	Banjarworo	56	39	684	13
12	Sidodadi	33	41	388	9
13	Kedungjambangan	19	7	377	6
14	Kumpulrejo	22	9	486	7
<b>Jumlah</b>		<b>352</b>	<b>339</b>	<b>5221</b>	<b>122</b>

**Sumber : Kantor Camat Bangilan**

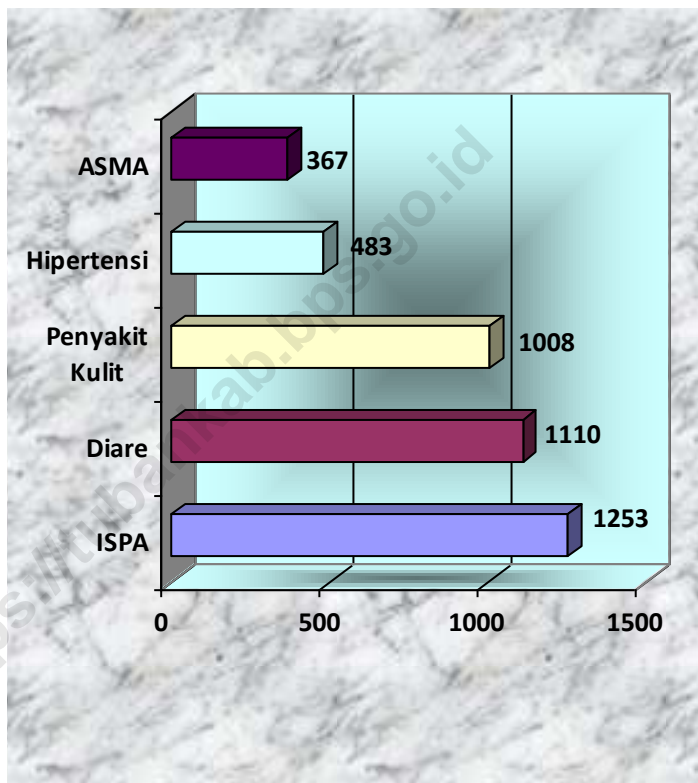
<https://tubankab.bps.go.id>

# **SOSIAL**

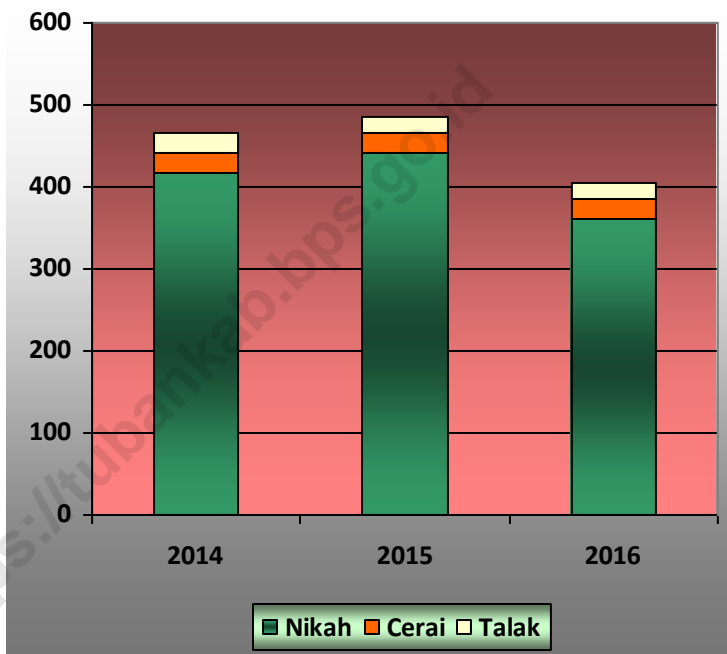
**Grafik 4.1**  
**Jumlah Murid Menurut Jenjang Pendidikan Kecamatan Bangilan**  
**Tahun 2016**



**Grafik 4.2**  
**Jumlah Penderita Penyakit Terbesar**  
**di Kecamatan Bangilan Tahun 2016**



**Grafik 4.3**  
**Jumlah Nikah, Talak, Cerai**  
**Di Kecamatan Bangilan**  
**Tahun 2014-2016**



**Tabel IV. 1**  
**Banyaknya Gedung Sekolah Menurut Jenisnya**  
**Di Kecamatan Bangilan Tahun 2016**

No	Desa	SD		SLTP		SLTA	
		Negeri	Swas Ta	Negeri	Swasta	Negeri	Swasta
(1)	(2)	(3)	(4)	(5)	(6)	(7)	(8)
1	Klakeh	2	-	-	-	-	-
2	Bate	4	-	-	-	-	-
3	Kablukan	4	2	-	2	-	2
4	Ngrojo	2	-	11	-	-	-
5	Weden	2	3	-	-	-	-
6	Sidokumpul	4	-	-	3	-	-
7	Sidotentrem	7	2	-	-	-	-
8	Bangilan	7	2	-	2	-	5
9	Kedungharjo	2	2	-	-	-	-
10	Kedungmulyo	3	2	-	-	-	-
11	Banjarworo	5	4	5	2	8	1
12	Sidodadi	4	4	-	2	-	-
13	Kedungjamban	2	2	-	2	-	-
14	Kumpulrejo	5	-	-	-	-	-
<b>Jumlah</b>		<b>53</b>	<b>23</b>	<b>16</b>	<b>13</b>	<b>8</b>	<b>8</b>

**Sumber : Kantor Cab. Dinas Pendidikan Kecamatan**

**Tabel IV. 2**  
**Banyaknya Ruang Gedung Sekolah Menurut Jenisnya**  
**Di Kecamatan Bangilan Tahun 2016**

No	Desa	SD		SLTP		SLTA	
		Negeri	Swas Ta	Negeri	Swasta	Negeri	Swasta
(1)	(2)	(3)	(4)	(5)	(6)	(7)	(8)
1	Klakeh	6	-	-	-	-	-
2	Bate	12	-	-	-	-	-
3	Kablukan	12	6	-	6	-	6
4	Ngrojo	8	-	22	-	-	-
5	Weden	6	6	-	-	-	-
6	Sidokumpul	14	-	-	10	-	-
7	Sidotentrem	20	6	-	-	-	-
8	Bangilan	24	10	-	6	-	11
9	Kedungharjo	6	5	-	-	-	-
10	Kedungmulyo	7	4	-	-	-	-
11	Banjarworo	13	11	9	6	14	3
12	Sidodadi	11	12	-	6	-	-
13	Kedungjambangn	6	6	-	4	-	-
14	Kumpulrejo	14	-	-	-	-	-
<b>Jumlah</b>		<b>159</b>	<b>66</b>	<b>31</b>	<b>38</b>	<b>14</b>	<b>20</b>

**Sumber : Kantor Cab. Dinas Pendidikan Kecamatan**

**Tabel IV. 3**  
**Banyaknya Sekolah Menurut Jenisnya**  
**Di Kecamatan Bangilan Tahun 2016**

No	Desa	SD		SLTP		SLTA	
		Negeri	Swas Ta	Negeri	Swasta	Negeri	Swasta
(1)	(2)	(3)	(4)	(5)	(6)	(7)	(8)
1	Klakeh	1	-	-	-	-	-
2	Bate	2	-	-	-	-	-
3	Kablukan	2	1	-	1	-	1
4	Ngrojo	1	-	1	-	-	-
5	Weden	1	1	-	-	-	-
6	Sidokumpul	2	-	-	1	-	-
7	Sidotentrem	3	1	-	-	-	-
8	Bangilan	3	1	-	1	-	2
9	Kedungharjo	1	1	-	-	-	-
10	Kedungmulyo	1	1	-	-	-	-
11	Banjarworo	2	2	1	1	1	1
12	Sidodadi	2	3	-	1	-	-
13	Kedungjamban	1	1	-	1	-	-
14	Kumpulrejo	3	-	-	-	-	-
<b>Jumlah</b>		<b>25</b>	<b>12</b>	<b>2</b>	<b>6</b>	<b>1</b>	<b>4</b>

**Sumber : Kantor Cabang Dinas Pendidikan Kecamatan**



**Tabel IV. 4**  
**Banyaknya Murid Menurut Jenis Sekolah**  
**Di Kecamatan Bangilan Tahun 2016**

No	Desa	SD		SLTP		SLTA	
		Negeri	Swas Ta	Negeri	Swasta	Negeri	Swasta
(1)	(2)	(3)	(4)	(5)	(6)	(7)	(8)
1	Klakeh	147	-	-	-	-	-
2	Bate	104	-	-	-	-	-
3	Kablukan	164	104	-	36	-	87
4	Ngrojo	250	-	931	-	-	-
5	Weden	45	131	-	-	-	-
6	Sidokumpul	191	-	-	410	-	-
7	Sidotentrem	302	76	-	-	-	-
8	Bangilan	548	367	-	508	-	679
9	Kedungharjo	46	86	-	-	-	-
10	Kedungmulyo	77	56	-	-	-	-
11	Banjarworo	309	271	345	167	382	105
12	Sidodadi	103	274	-	112	-	-
13	Kedungjambangn	151	97	-	87	-	-
14	Kumpulrejo	470	-	-	-	-	-
<b>Jumlah</b>		<b>2907</b>	<b>1462</b>	<b>1276</b>	<b>1332</b>	<b>382</b>	<b>871</b>

**Sumber : Kantor Cabang Dinas Pendidikan Kecamatan**

**Tabel IV. 5**  
**Banyaknya Guru Menurut Jenis Sekolah**  
**Di Kecamatan Bangilan Tahun 2016**

No	Desa	SD		SLTP		SLTA	
		Negeri	Swas Ta	Negeri	Swasta	Negeri	Swasta
(1)	(2)	(3)	(4)	(5)	(6)	(7)	(8)
1	Klakeh	10	-	-	-	-	-
2	Bate	17	-	-	-	-	-
3	Kablukan	20	15	-	17	-	15
4	Ngrojo	12	-	46	-	-	-
5	Weden	10	10	-	-	-	-
6	Sidokumpul	20	-	-	30	-	-
7	Sidotentrem	29	14	-	-	-	-
8	Bangilan	37	17	-	33	-	53
9	Kedungharjo	8	11	-	-	-	-
10	Kedungmulyo	11	11	-	-	-	-
11	Banjarworo	19	26	19	20	29	17
12	Sidodadi	17	41	-	18	-	-
13	Kedungjamban	9	14	-	16	-	-
14	Kumpulrejo	29	-	-	-	-	-
<b>Jumlah</b>		<b>248</b>	<b>154</b>	<b>65</b>	<b>117</b>	<b>29</b>	<b>85</b>

**Sumber : Kantor Cabang Dinas Pendidikan Kecamatan**

**Tabel IV. 6**  
**Rasio Guru dan Murid SD Negeri Tiap Desa**  
**Di Wilayah Kecamatan Bangilan Tahun 2016**

No	Desa	Jumlah		Ratio
		Murid	Guru	
(1)	(2)	(3)	(4)	(5)
1	Klakeh	147	10	16
2	Bate	104	17	11
3	Kablukan	164	20	8
4	Ngrojo	250	12	20
5	Weden	45	10	5
6	Sidokumpul	191	20	11
7	Sidotentrem	302	29	9
8	Bangilan	548	37	18
9	Kedungharjo	46	8	5
10	Kedungmulyo	77	11	8
11	Banjarworo	309	19	10
12	Sidodadi	103	17	6
13	Kedungjambangan	151	9	15
14	Kumpulrejo	470	29	13
<b>Jumlah</b>		<b>2907</b>	<b>248</b>	<b>155</b>

**Sumber : Kantor Cabang Dinas Pendidikan Kecamatan**

**Tabel IV. 7**  
**Jumlah Sarana Kesehatan Menurut Jenisnya**  
**Di Wilayah Kecamatan Bangilan Tahun 2016**

No	Jenis Sarana	Jumlah	Kapasitas Tempat
(1)	(2)	(3)	(4)
1	RSU Pemerintah	-	-
2	RSU Swasta	-	-
3	RSU Bersalin	-	-
4	Puskesmas	1	20
5	Puskesmas Pembantu	3	3
6	BKIA	-	-
7	Balai Pengobatan	1	1
8	Pos kesehatan	-	-
9	Apotek	2	2
10	Toko Obat Berijin	-	-
11	Laboratorium	-	-
12	Polindes	11	11
<b>Jumlah</b>		<b>18</b>	<b>37</b>

**Sumber : Puskesmas**

**Tabel IV. 8**  
**Jumlah Tenaga Kesehatan Menurut Jenisnya**  
**Di Kecamatan Bangilan Tahun 2016**

No	Jenis Tenaga Kesehatan	Jumlah
(1)	(2)	(3)
1	Dokter Spesialis	-
2	Dokter Umum	2
3	Dokter Gigi	1
4	Bidan Puskesmas dan Bidan Desa	16
5	Perawat Kesehatan	11
6	Perawat Gigi	1
7	Perawat Bidan	-
8	SPK/C	-
9	SPK/U	1
10	Sanitasi	-
11	Analisis laboratorium	1
12	Pengatur Gizi/SPAG	1
13	Asistent Apoteker	-
14	Juru kesehatan	-
15	Dukun Bayi	9
16	Para Medis Lainnya	5
<b>Jumlah</b>		<b>48</b>

**Sumber : Puskesmas**

*Kecamatan Bangilan Dalam Angka 2017*

**Tabel IV. 9**  
**Jumlah Penderita Penyakit Menurut Jenisnya**  
**Di Kecamatan Bangilan Tahun 2016**

No	Jenis Penyakit	Jumlah Penderita
(1)	(2)	(3)
1	Infeksi akut pada saluran pernafasan bag.atas/ISPA	1253
2	Penyakit Kulit Infeksi	1008
3	Hipertensi/Tekanan darah tinggi	483
4	Penyakit Kulit Alergi/jamur	166
5	Diare	1110
6	Asma	367
7	Penyakit Mata Lain (conjungtitisitas)	129
8	Infeksi Telingga Tengah	35
9	Disentri	31
10	Penyakit Rongga Mulut/Kelenjar ludah	14
11	Pneumoni(Batuk Disertai sesak)	9
12	Tonsilitas, varicula	7
13	Scabies	23
14	Thypoid	188
15	Penyakit Lainnya	617
<b>Jumlah</b>		

**Sumber : Puskesmas 2016**

**Tabel IV. 10**  
**Jumlah Bayi Yang Diimunisasi**  
**Di Kecamatan Bangilan Tahun 2016**

No	Desa	Jenis Imunisasi				
		BCG	DPT / HB			Campak
			I	II	III	
(1)	(2)	(3)	(4)	(5)	(6)	(7)
1	Klakeh	18	20	13	10	16
2	Bate	31	31	40	41	30
3	Kablukan	39	38	37	30	19
4	Ngrojo	38	38	33	29	28
5	Weden	35	35	36	37	35
6	Sidokumpul	39	38	32	43	43
7	Sidotentrem	67	67	76	74	57
8	Bangilan	115	105	110	105	117
9	Kedungharjo	31	31	31	36	45
10	Kedungmulyo	65	62	60	65	53
11	Banjarworo	49	46	56	51	52
12	Sidodadi	51	49	58	45	63
13	Kedungjambangan	53	53	51	44	40
14	Kumpulrejo	51	50	42	42	39
<b>Jumlah</b>		<b>681</b>	<b>663</b>	<b>675</b>	<b>652</b>	<b>637</b>

**Sumber : Puskesmas 2016**

*Kecamatan Bangilan Dalam Angka 2017*

**Lanjutan Tabel IV. 10**

No	Desa	Jenis Imunisasi				Jumlah
		DPT POLIO				
		I	II	III	IV	
(1)	(2)	(3)	(4)	(5)	(6)	(7)
1	Klakeh	23	20	21	18	82
2	Bate	37	35	32	34	138
3	Kablukan	48	52	49	41	190
4	Ngrojo	22	22	26	16	86
5	Weden	36	33	35	30	134
6	Sidokumpul	46	48	63	56	213
7	Sidotentrem	81	75	89	74	319
8	Bangilan	112	114	117	106	449
9	Kedungharjo	25	26	34	24	109
10	Kedungmulyo	42	46	43	55	186
11	Banjarworo	55	56	62	62	235
12	Sidodadi	62	61	68	55	246
13	Kedungjambangan	42	36	28	31	137
14	Kumpulrejo	47	48	51	57	203
<b>Jumlah</b>		<b>678</b>	<b>672</b>	<b>718</b>	<b>659</b>	<b>2727</b>

**Sumber : Puskesmas 2016**

*Kecamatan Bangilan Dalam Angka 2017*



**Tabel IV.11**  
**Jumlah Dukun Bayi Tiap Desa**  
**Di Kecamatan Bangilan Tahun 2016**

No	Desa	Terlatih	Tidak Terlatih	Jumlah
(1)	(2)	(3)	(4)	(5)
1	Klakeh	1	-	1
2	Bate	-	-	-
3	Kablukan	1	-	1
4	Ngrojo	1	-	1
5	Weden	-	-	-
6	Sidokumpul	-	-	-
7	Sidotentrem	3	-	3
8	Bangilan	-	-	-
9	Kedungharjo	-	-	-
10	Kedungmulyo	1	-	1
11	Banjarworo	-	-	-
12	Sidodadi	-	-	-
13	Kedungjambangan	1	-	1
14	Kumpulrejo	2	-	2
<b>Jumlah</b>		<b>10</b>	<b>-</b>	<b>10</b>

**Sumber : Puskesmas**

**Tabel IV.12**  
**Jumlah Akseptor Menurut Metode Kontrasepsi**  
**Di Kecamatan Bangilan Tahun 2016**

No	Desa	IUD	PIL	Kondom	MOP
(1)	(2)	(3)	(4)	(5)	(6)
1	Klakeh	41	32	3	0
2	Bate	54	49	3	0
3	Kablukan	66	29	5	2
4	Ngrojo	53	44	6	0
5	Weden	35	59	6	0
6	Sidokumpul	95	64	16	0
7	Sidotentrem	132	74	8	3
8	Bangilan	181	83	13	7
9	Kedungharjo	57	52	10	0
10	Kedungmulyo	77	52	7	3
11	Banjarworo	59	49	5	2
12	Sidodadi	87	34	8	8
13	Kedungjambangan	52	36	7	2
14	Kumpulrejo	34	36	7	0
<b>Jumlah</b>		<b>1023</b>	<b>696</b>	<b>104</b>	<b>27</b>

**Sumber : PLKB**

**Lanjutan Tabel IV.12**

<b>No</b>	<b>Desa</b>	<b>MOW</b>	<b>Suntik</b>	<b>Implant</b>	<b>Jumlah</b>
(1)	(2)	(3)	(4)	(5)	(6)
1	Klakeh	1	199	8	284
2	Bate	6	320	31	460
3	Kablukan	13	332	39	486
4	Ngrojo	8	191	30	332
5	Weden	4	291	33	428
6	Sidokumpul	22	342	44	583
7	Sidotentrem	63	573	164	1.017
8	Bangilan	64	812	108	1.268
9	Kedungharjo	21	184	73	397
10	Kedungmulyo	11	523	102	685
11	Banjarworo	9	605	47	776
12	Sidodadi	21	404	104	666
13	Kedungjambangan	4	356	34	491
14	Kumpulrejo	8	488	37	616
<b>Jumlah</b>		<b>255</b>	<b>5.620</b>	<b>764</b>	<b>8489</b>

**Sumber : PLKB**

**Tabel IV.13**  
**Jumlah Pencapaian Akseptor KB Lestari**  
**Di Kecamatan Bangilan Tahun 2016**

<b>No</b>	<b>Desa</b>	<b>PUS</b>	<b>Target</b>	<b>Pencapaian</b>	<b>%</b>
(1)	(2)	(3)	(4)	(5)	(6)
1	Klakeh	405	307	291	94,79
2	Bate	637	512	462	90,23
3	Kablukan	674	557	490	87,97
4	Ngrojo	447	359	328	91,36
5	Weden	576	434	420	96,77
6	Sidokumpul	799	612	587	95,91
7	Sidotentrem	1.315	1.044	968	92,72
8	Bangilan	1.804	1.426	1.302	91,30
9	Kedungharjo	508	413	365	88,37
10	Kedungmulyo	922	719	667	92,76
11	Banjarworo	1045	817	760	93,02
12	Sidodadi	909	682	657	96,33
13	Kedungjambangan	659	551	493	89,47
14	Kumpulrejo	842	687	607	88,35
<b>Jumlah</b>		<b>11542</b>	<b>9.120</b>	<b>7.096</b>	<b>92,09</b>

**Sumber : PLKB**

**Tabel IV. 14**  
**Jumlah Pokbang dan Posyandu**  
**Di Kecamatan Bangilan Tahun 2016**

No	Desa	Pokbang	Posyandu
(1)	(2)	(3)	(4)
1	Klakeh	25	2
2	Bate	25	2
3	Kablukan	28	4
4	Ngrojo	26	2
5	Weden	27	4
6	Sidokumpul	28	5
7	Sidotentrem	34	8
8	Bangilan	37	9
9	Kedungharjo	28	4
10	Kedungmulyo	32	6
11	Banjarworo	34	7
12	Sidodadi	31	5
13	Kedungjambangan	29	7
14	Kumpulrejo	27	4
<b>Jumlah</b>		<b>411</b>	<b>69</b>

**Sumber : PLKB Kecamatan**

**Tabel IV. 15**  
**Jumlah Pasangan Usia Subur (PUS) dan PUS yang Hamil**  
**Di Kecamatan Bangilan Tahun 2016**

No	Desa	PUS	PUS Hamil
(1)	(2)	(3)	(4)
1	Klakeh	405	8
2	Bate	637	14
3	Kablukan	674	20
4	Ngrojo	447	17
5	Weden	576	18
6	Sidokumpul	799	16
7	Sidotentrem	1.315	42
8	Bangilan	1.804	30
9	Kedungharjo	508	19
10	Kedungmulyo	922	18
11	Banjarworo	1045	19
12	Sidodadi	909	49
13	Kedungjambangan	659	37
14	Kumpulrejo	842	20
<b>Jumlah</b>		<b>11542</b>	<b>327</b>

**Sumber : PLKB Kecamatan**

**Tabel IV. 16**  
**Jumlah Tempat Peribadatan**  
**Di Kecamatan Bangilan Tahun 2016**

No	Desa	Masjid	Langgar	Gereja	Pura	Vihara
(1)	(2)	(3)	(4)	(5)	(6)	(7)
1	Klakeh	1	6	-	-	-
2	Bate	1	9	-	-	-
3	Kablukan	2	16	-	-	-
4	Ngrojo	3	9	-	-	-
5	Weden	1	14	-	-	-
6	Sidokumpul	3	16	-	-	-
7	Sidotentrem	4	25	2	-	-
8	Bangilan	3	42	-	-	-
9	Kedungharjo	1	10	-	-	-
10	Kedungmulyo	4	20	-	-	-
11	Banjarworo	6	31	-	-	-
12	Sidodadi	4	24	-	-	-
13	Kedungjambangan	2	23	-	-	-
14	Kumpulrejo	3	16	-	-	-
<b>Jumlah</b>		<b>38</b>	<b>261</b>	<b>2</b>	<b>-</b>	<b>-</b>

**Sumber : Kantor Camat Bangilan**

**Tabel IV. 17**  
**Jumlah Pemeluk Agama**  
**Di Kecamatan Bangilan Tahun 2016**

No	Desa	Islam	Kristen	Katholik	Budha	Hindu
(1)	(2)	(3)	(4)	(5)	(6)	(7)
1	Klakeh	1462	-	-	-	-
2	Bate	2562	-	-	-	-
3	Kablukan	3167	-	-	-	-
4	Ngrojo	2142	4	-	-	-
5	Weden	2397	-	-	-	-
6	Sidokumpul	3758	41	9	-	-
7	Sidotentrem	6050	5	4	-	-
8	Bangilan	9029	249	46	-	7
9	Kedungharjo	2466	-	-	-	-
10	Kedungmulyo	4236	2	-	-	-
11	Banjarworo	5736	8	-	-	-
12	Sidodadi	4276	-	1	-	-
13	Kedungjambangan	3092	-	-	-	-
14	Kumpulrejo	3762	-	-	-	-
<b>Jumlah</b>		<b>54.135</b>	<b>309</b>	<b>60</b>	<b>-</b>	<b>7</b>

**Sumber : Kantor Camat Bangilan**



**Tabel IV. 18**  
**Jumlah Nikah, Talak, Cerai dan Rujuk**  
**Di Kecamatan Bangilan Tahun 2016**

No	Desa	Nikah	Talak	Cerai	Rujuk
(1)	(2)	(3)	(4)	(5)	(6)
1	Klakeh	12	1	-	-
2	Bate	16	1	-	-
3	Kablukan	17	1	3	-
4	Ngrojo	10	1	-	-
5	Weden	21	-	1	-
6	Sidokumpul	37	-	2	-
7	Sidotentrem	37	2	2	-
8	Bangilan	64	2	4	-
9	Kedungharjo	14	-	1	-
10	Kedungmulyo	24	3	4	-
11	Banjarworo	40	1	1	-
12	Sidodadi	23	2	2	-
13	Kedungjambangan	22	-	3	-
14	Kumpulrejo	23	5	2	-
<b>Jumlah</b>		<b>360</b>	<b>19</b>	<b>25</b>	<b>-</b>

**Sumber : KUA**

**Tabel IV. 19**  
**Jumlah Nikah, Talak, Cerai dan Rujuk Menurut Bulan**  
**Di Kecamatan Bangilan Tahun 2016**

No	Bulan	Nikah	Talak	Cerai	Rujuk
(1)	(2)	(3)	(4)	(5)	(6)
1	JANUARI	35	-	-	-
2	FEBRUARI	46	4	7	-
3	MARET	26	1	3	-
4	APRIL	56	-	-	-
5	MEI	19	-	-	-
6	JUNI	2	-	-	-
7	JULI	95	-	-	-
8	AGUSTUS	9	-	-	-
9	SEPTEMBER	57	-	-	-
10	OKTOBER	3	-	-	-
11	NOPEMBER	11	14	15	-
12	DESEMBER	2	1	-	-
<b>Jumlah</b>		<b>361</b>	<b>20</b>	<b>25</b>	<b>-</b>

Sumber : KUA

**Tabel IV. 20**  
**Jumlah Rumah Tangga Menurut Sumber Penerangan**  
**Di Kecamatan Bangilan Tahun 2016**

No	Desa	Sumber Penerangan			Jumlah
		Listrik PLN	Listrik Non PLN	Lainnya	
(1)	(2)	(3)	(4)	(5)	(6)
1	Klakeh	390	-	-	390
2	Bate	767	-	-	767
3	Kablukan	886	-	-	886
4	Ngrojo	543	-	-	543
5	Weden	662	-	-	662
6	Sidokumpul	1059	-	-	1059
7	Sidotentrem	1871	-	-	1871
8	Bangilan	2784	-	-	2.784
9	Kedungharjo	684	-	-	684
10	Kedungmulyo	1177	-	-	1.177
11	Banjarworo	1654	-	-	1.654
12	Sidodadi	1211	-	-	1.211
13	Kedungjambangan	849	-	-	849
14	Kumpulrejo	1115	-	-	1.115
<b>Jumlah</b>		<b>15.652</b>		<b>-</b>	<b>15.652</b>

**Sumber : Koordinator Statistik Kecamatan**

**Tabel IV. 21**  
**Jumlah Bengkel Menurut Jenisnya**  
**Di Wilayah Kecamatan Bangilan Tahun 2016**

No	Desa	Las	Mobil	Sepeda Motor	Sepeda	Lain nya	Jumlah
(1)	(2)	(3)	(4)	(5)	(6)	(7)	(8)
1	Klakeh	1	-	-	-	-	-
2	Bate	-	-	-	-	-	
3	Kablukan	1	-	-	1	-	2
4	Ngrojo	1	-	2	1	-	4
5	Weden	1	-	-	1	-	2
6	Sidokumpul	-	-	5	2	-	7
7	Sidotentrem	-	-	1	2	-	3
8	Bangilan	2	1	6	5	-	14
9	Kedungharjo	1	1	-	-	-	2
10	Kedungmulyo	-	-	1	3	-	4
11	Banjarworo	1	1	6	1	-	8
12	Sidodadi	2	1	5	2	-	10
13	Kedungjambangan	1	1	2	1	-	5
14	Kumpulrejo	-	-	-	1	-	1
<b>Jumlah</b>		<b>11</b>	<b>5</b>	<b>28</b>	<b>20</b>	<b>-</b>	<b>59</b>

**Sumber : Koordinator Statistik Kecamatan**

**Tabel IV. 22**  
**Jumlah Penderita Cacat Menurut Jenisnya**  
**Di Kecamatan Bangilan Tahun 2016**

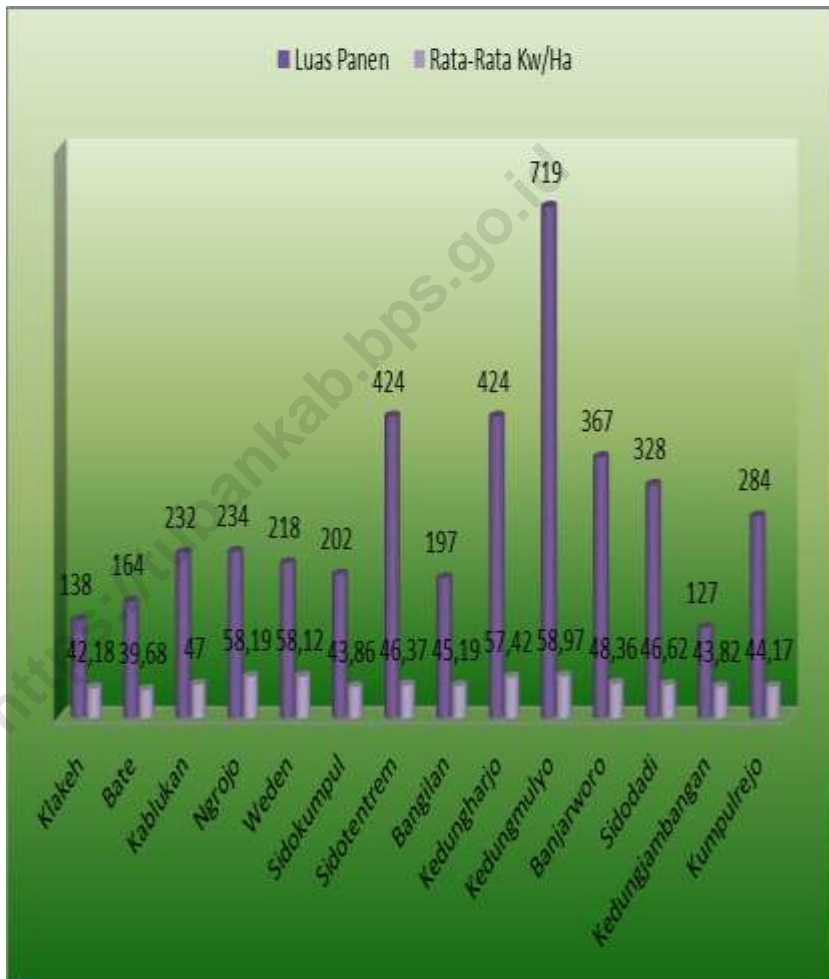
No	Desa	Tuna Netra	Tuna Rungu	Tuna Wicara	Cacat Tubuh	Cacat Mental
(1)	(2)	(3)	(4)	(5)	(6)	(7)
1	Klakeh	1	3	1	1	1
2	Bate	2	3	2	5	4
3	Kablukan	2	2	2	4	3
4	Ngrojo	1	3	2	1	1
5	Weden	2	4	-	1	1
6	Sidokumpul	3	-	4	-	-
7	Sidotentrem	9	16	9	9	4
8	Bangilan	1	-	3	3	4
9	Kedungharjo	3	2	2	4	1
10	Kedungmulyo	9	6	5	-	5
11	Banjarworo	1	14	6	2	2
12	Sidodadi	3	7	4	16	3
13	Kedungjambangan	-	17	-	10	2
14	Kumpulrejo	4	11	2	1	3
<b>Jumlah</b>		<b>41</b>	<b>88</b>	<b>42</b>	<b>57</b>	<b>34</b>

**Sumber : Kantor Camat Bangilan**

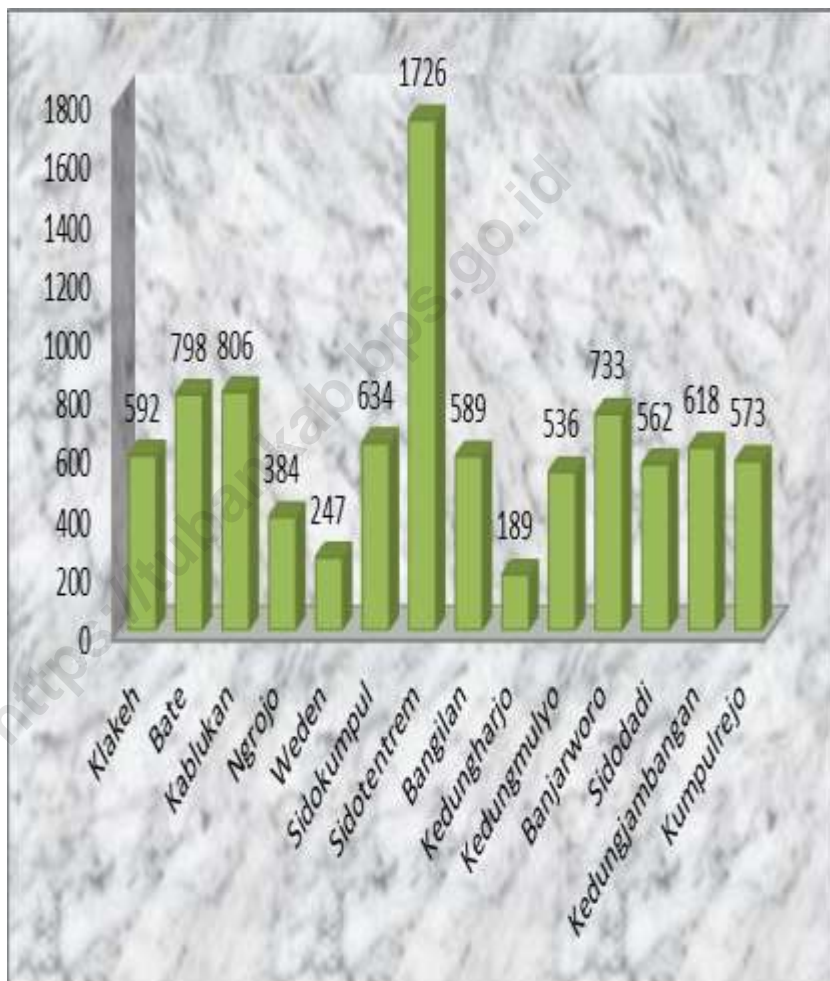
<https://tubankab.bps.go.id>

# **PERTANIAN**

**Grafik 5.1**  
**Jumlah Luas Panen dan Produksi Padi Kecamatan Bangilan**  
**Tahun 2016**



**Grafik 5.2**  
**Jumlah Ternak Besar Di Kecamatan Bangilan Tahun 2016**





**Tabel V. 1**  
**Luas Panen dan Produksi Padi Sawah Irigasi**  
**Di Wilayah Kecamatan Bangilan Tahun 2016**

No	Desa	Luas Panen	Rata-rata Kw/Ha	Produksi Kw
(1)	(2)	(3)	(4)	(5)
1	Klakeh	138	66,50	9177.0
2	Bate	164	66,50	10906.0
3	Kablukan	232	66,50	15428.0
4	Ngrojo	234	66,50	15561.0
5	Weden	218	66,50	14497.0
6	Sidokumpul	202	66,50	13433.0
7	Sidotentrem	424	66,50	28196.0
8	Bangilan	197	66,50	13100.5
9	Kedungharjo	424	66,50	28196.0
10	Kedungmulyo	719	66,50	47813.5
11	Banjarworo	367	66,50	24405.5
12	Sidodadi	328	66,50	21812.0
13	Kedungjambangan	127	66,50	8445.5
14	Kumpulrejo	284	66,50	18886.0
<b>Jumlah</b>		<b>4058</b>	<b>66,50</b>	<b>269857.0</b>

**Sumber : Hasil Sensus Pertanian 2013**

**Tabel V. 2**  
**Luas Panen dan Produksi Padi Gogo**  
**Di Wilayah Kecamatan Bangilan Tahun 2016**

No	Desa	Luas Panen	Rata-rata Kw/Ha	Produksi Kw
(1)	(2)	(3)	(4)	(5)
1	Klakeh	-	-	-
2	Bate	-	-	-
3	Kablukan	-	-	-
4	Ngrojo	-	-	-
5	Weden	-	-	-
6	Sidokumpul	-	-	-
7	Sidotentrem	-	-	-
8	Bangilan	-	-	-
9	Kedungharjo	-	-	-
10	Kedungmulyo	-	-	-
11	Banjarworo	-	-	-
12	Sidodadi	-	-	-
13	Kedungjambangan	-	-	-
14	Kumpulrejo	-	-	-
<b>Jumlah</b>		-	-	-

**Sumber : Hasil Sensus Pertanian 2013**

**Tabel V. 3**  
**Luas Panen dan Produksi Jagung**  
**Di Wilayah Kecamatan Bangilan Tahun 2016**

No	Desa	Luas Panen	Rata-rata Kw/Ha	Produksi Kw
(1)	(2)	(3)	(4)	(5)
1	Klakeh	36	27,48	989.4
2	Bate	53	36,29	1923.2
3	Kablukan	81	33,77	2735.6
4	Ngrojo	40	24,09	963.6
5	Weden	0	0	0
6	Sidokumpul	71	69,64	4944.8
7	Sidotentrem	66	83,09	5484
8	Bangilan	72	34,25	2465.89
9	Kedungharjo	14	69,83	977.6
10	Kedungmulyo	20	44,94	898.8
11	Banjarworo	93	95,35	8867.67
12	Sidodadi	20	34,43	688.6
13	Kedungjambangan	74	53,72	3975.16
14	Kumpulrejo	102	95,34	9724.4
<b>Jumlah</b>		<b>742</b>	<b>60,16</b>	<b>44638,72</b>

**Sumber : Hasil Sensus Pertanian 2013**

**Tabel V. 4**  
**Luas Panen dan Produksi Kedelai**  
**Di Wilayah Kecamatan Bangilan Tahun 2016**

No	Desa	Luas Panen	Rata-rata Kw/Ha	Produksi Kw
(1)	(2)	(3)	(4)	(5)
1	Klakeh	-	-	-
2	Bate	-	-	-
3	Kablukan	32	20,40	652.68
4	Ngrojo	20	8,72	174.45
5	Weden	15	12,84	192.66
6	Sidokumpul	-	-	-
7	Sidotentrem	-	-	-
8	Bangilan	-	-	-
9	Kedungharjo	30	9,29	278.59
10	Kedungmulyo	25	25,71	642.65
11	Banjarworo	33	14,06	464
12	Sidodadi	20	36,06	721.22
13	Kedungjambangan	-	-	-
14	Kumpulrejo	-	-	-
<b>Jumlah</b>		<b>175</b>	<b>17,87</b>	<b>3127,25</b>

**Sumber Hasil Sensus Pertanian 2013**

**Tabel V. 5**  
**Luas Panen Dan Produksi Kacang Tanah**  
**Di Wilayah Kecamatan Bangilan Tahun 2016**

No	Desa	Luas Panen	Rata-rata Kw/Ha	Produksi Kw
(1)	(2)	(3)	(4)	(5)
1	Klakeh	-	-	-
2	Bate	-	-	-
3	Kablukan	-	-	-
4	Ngrojo	-	-	-
5	Weden	-	-	-
6	Sidokumpul	2	58,38	116.75
7	Sidotentrem	-	-	-
8	Bangilan	2	32,43	64.86
9	Kedungharjo	-	-	-
10	Kedungmulyo	-	-	-
11	Banjarworo	5	41,01	205.06
12	Sidodadi	4	28,26	113.05
13	Kedungjambangan	2	3,34	6.68
14	Kumpulrejo	-	-	-
<b>Jumlah</b>		<b>15</b>	<b>33,76</b>	<b>506,4</b>

**Sumber : Hasil Sensus Pertanian 2013**

**Tabel V. 6**  
**Luas Panen dan Produksi Ketela Pohon**  
**Di Wilayah Kecamatan Bangilan Tahun 2016**

No	Desa	Luas Panen	Rata-rata Kw/Ha	Produksi Kw
(1)	(2)	(3)	(4)	(5)
1	Klakeh	29	213,14	6181,,06
2	Bate	21	213,14	4475,94
3	Kablukan	-	-	-
4	Ngrojo	-	-	-
5	Weden	-	-	-
6	Sidokumpul	-	-	-
7	Sidotentrem	-	-	-
8	Bangilan	-	-	-
9	Kedungharjo	-	-	-
10	Kedungmulyo	-	-	-
11	Banjarworo	66	213,14	14067,,24
12	Sidodadi	-	-	-
13	Kedungjambangan	-	-	-
14	Kumpulrejo	94	213,14	20035,16
<b>Jumlah</b>		<b>210</b>	<b>213,14</b>	<b>44759,40</b>

**Sumber : Hasil Sensus Pertanian 2013**

**Tabel V. 7**  
**Populasi Ternak Besar Mrnurut Jenisnya**  
**Di Wilayah Kecamatan Bangilan Tahun 2016**

No	Desa	Jenis Ternak		
		Sapi	Kerbau	Kuda
(1)	(2)	(3)	(4)	(5)
1	Klakeh	588	-	-
2	Bate	796	14	-
3	Kablukan	811	-	-
4	Ngrojo	385	-	-
5	Weden	246	-	-
6	Sidokumpul	637	-	-
7	Sidotentrem	1722	21	-
8	Bangilan	587	-	-
9	Kedungharjo	192	-	-
10	Kedungmulyo	537	-	-
11	Banjarworo	734	-	-
12	Sidodadi	567	-	-
13	Kedungjambangan	616	-	-
14	Kumpulrejo	574	469	-
<b>Jumlah</b>		<b>8992</b>	<b>504</b>	<b>-</b>

**Sumber : Mantri Ternak**

**Tabel V. 8**  
**Populasi Ternak Kecil Menurut Jenisnya**  
**Di Wilayah Kecamatan Bangilan Tahun 2016**

No	Desa	Jenis Ternak		
		Kambing	Domba	Babi
(1)	(2)	(3)	(4)	(5)
1	Klakeh	112	-	-
2	Bate	131	-	-
3	Kablukan	236	11	-
4	Ngrojo	121	-	-
5	Weden	76	-	-
6	Sidokumpul	113	12	-
7	Sidotentrem	377	12	-
8	Bangilan	192	105	-
9	Kedungharjo	131	-	-
10	Kedungmulyo	173	204	-
11	Banjarworo	142	33	-
12	Sidodadi	126	-	-
13	Kedungjambangan	228	-	-
14	Kumpulrejo	67	16	-
<b>Jumlah</b>		<b>2225</b>	<b>393</b>	<b>-</b>

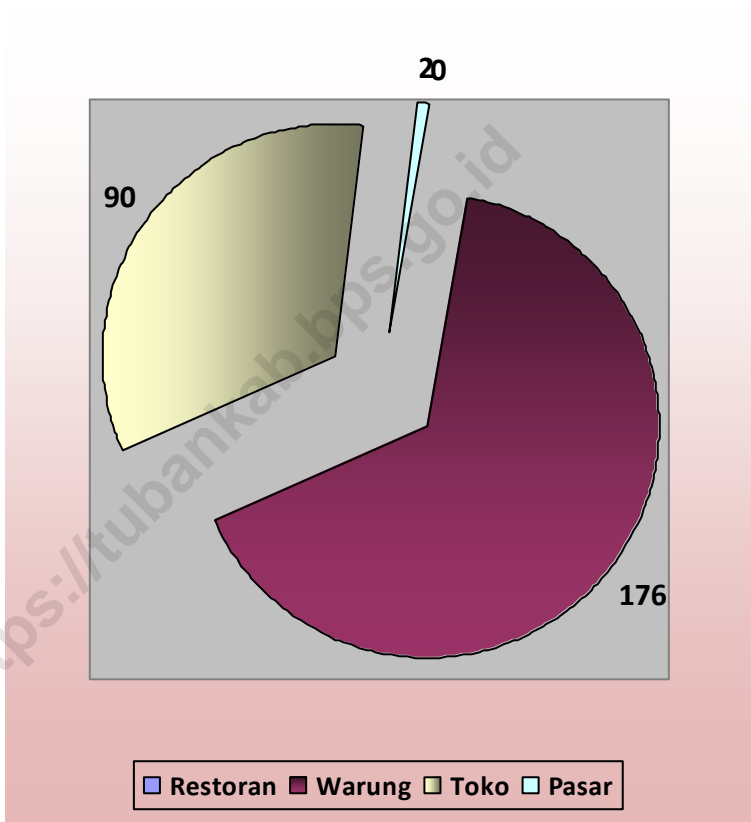
**Sumber : Mantri Ternak**



<https://tubankab.bps.go.id>

**INDUSTRI  
DAN  
PERHUBUNGAN**

**Grafik 6.1**  
**Jumlah Resteran/ Depot / Warung & Pasar / Toko**  
**Kecamatan Bangilan Tahun 2016**



**Tabel VI. 1**  
**Jumlah Perusahaan Industri dan Tenaga Kerja**  
**Di Wilayah Kecamatan Bangilan Tahun 2016**

No	Desa	Kerupuk		Tahu&Tempe		Penggilingan Padi	
		Jml	Tng Kerja	Jml	Tng Kerja	Jml	Tnga Kerja
(1)	(2)	(3)	(4)	(5)	(6)	(7)	(8)
1	Klakeh	-	-	-	-	1	2
2	Bate	-	-	-	-	1	2
3	Kablukan	2	9	2	7	1	2
4	Ngrojo	-	-	3	6	3	6
5	Weden	1	3	1	2	-	-
6	Sidokumpul	-	-	23	49	2	6
7	Sidotentrem	-	-	-	-	4	7
8	Bangilan	2	42	4	11	3	6
9	Kedungharjo	-	-	-	-	1	2
10	Kedungmulyo	-	-	3	13	3	7
11	Banjarworo	6	19	2	4	2	6
12	Sidodadi	1	5	-	-	2	7
13	Kdgjambangan	-	-	-	-	1	2
14	Kumpulrejo	-	-	-	-	4	13
<b>Jumlah</b>		<b>12</b>	<b>78</b>	<b>38</b>	<b>92</b>	<b>28</b>	<b>68</b>

**Sumber : KSK Bangilan**

*Kecamatan Bangilan Dalam Angka 2017*

Lanjutan Tabel VI. 1

No	Desa	Es		Bata&Genteng		Kayu/Mebel	
		Jml	Tng Kerja	Jml	Tng Kerja	Jml	Tng Kerja
(1)	(2)	(9)	(10)	(11)	(12)	(13)	(14)
1	Klakeh	-	-	-	-	1	1
2	Bate	-	-	-	-	1	2
3	Kablukan	-	-	2	5	2	5
4	Ngrojo	-	-	-	-	2	5
5	Weden	-	-	-	-	1	2
6	Sidokumpul	-	-	-	-	2	5
7	Sidotentrem	-	-	-	-	3	10
8	Bangilan	-	-	2	4	1	3
9	Kedungharjo	-	-	-	-	1	3
10	Kedungmulyo	-	-	-	-	3	6
11	Banjarworo	-	-	-	-	5	14
12	Sidodadi	-	-	1	3	4	13
13	Kedungjambangan	-	-	6	14	-	-
14	Kumpulrejo	-	-	-	-	2	7
<b>Jumlah</b>		-	-	<b>11</b>	<b>26</b>	<b>28</b>	<b>76</b>

Sumber : KSK Bangilan

**Tabel VI. 2**  
**Jumlah Restoran/Depot/ Warung & Pasar/Toko**  
**Di Wilayah Kecamatan Bangilan Tahun 2016**

No	Desa	Restoran	Depot/ Warung	Pasar	Toko/ Kios
(1)	(2)	(3)	(4)	(5)	(6)
1	Klakeh	-	3	-	7
2	Bate	-	4	-	7
3	Kablukan	-	7	-	6
4	Ngrojo	-	8	1	23
5	Weden	-	4	-	19
6	Sidokumpul	-	16	-	23
7	Sidotentrem	-	12	-	23
8	Bangilan	-	52	1	154
9	Kedungharjo	-	5	-	8
10	Kedungmulyo	-	5	-	18
11	Banjarworo	-	26	-	59
12	Sidodadi	-	12	-	46
13	Kedungjambangan	-	7	-	14
14	Kumpulrejo	-	6	-	32
<b>Jumlah</b>		<b>-</b>	<b>167</b>	<b>2</b>	<b>439</b>

**Sumber : KSK Bangilan**

**Tabel VII.1**  
**Panjang Jalan Menurut Jenisnya Tiap Desa**  
**Di Wilayah Kecamatan Bangilan Tahun 2016**

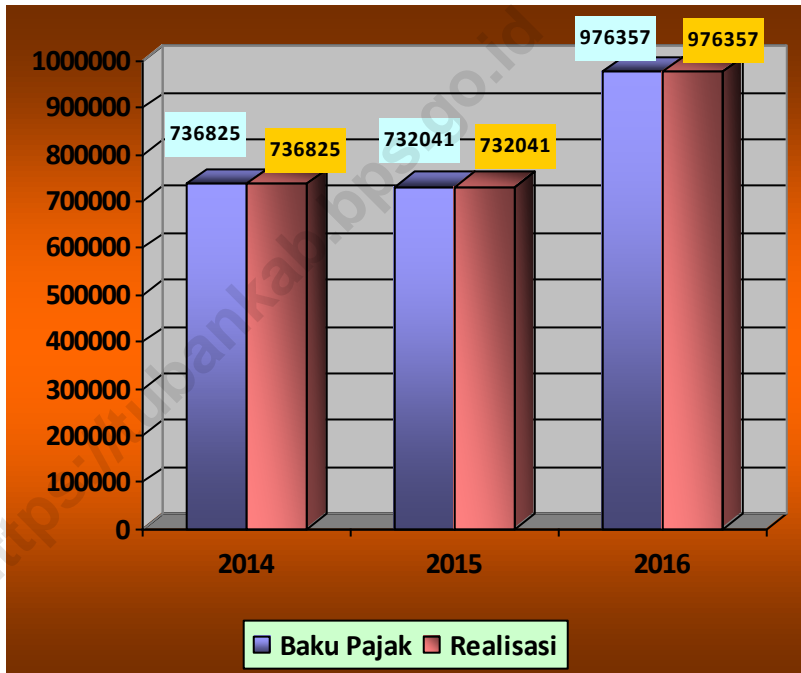
No	Desa	Diaspal (Km)	Batu/Kerikil (Km)	Tanah (Km)
(1)	(2)	(3)	(4)	(5)
1	Klakeh	1,0	-	-
2	Bate	3,0	-	-
3	Kablukan	6,0	-	-
4	Ngrojo	2,0	-	-
5	Weden	1,5	-	-
6	Sidokumpul	3,5	-	-
7	Sidotentrem	8,0	-	-
8	Bangilan	6,0	-	-
9	Kedungharjo	3,0	-	-
10	Kedungmulyo	5,0	-	-
11	Banjarworo	3,5	-	-
12	Sidodadi	5,5	-	-
13	Kedungjambangan	5,0	-	-
14	Kumpulrejo	7,5	-	-
<b>Jumlah</b>		<b>60,5</b>	<b>-</b>	<b>-</b>

**Sumber : KSK Bangilan**

<https://tubankab.bps.go.id>

# **KEUANGAN**

**Grafik 8.1**  
**Jumlah Baku PBB Kecamatan Bangilan**  
**Tahun 2014-2016 (000 Rp.)**





**Tabel VIII. 1**  
**Baku dan Realisasi PBB Tiap Desa**  
**Di Kecamatan Bangilan Tahun 2016**

No	Desa	Baku (000)	Realisasi (000)	Sisa (000)	Persen tase
(1)	(2)	(3)	(4)	(5)	(6)
1	Klakeh	41.941	41.941	-	100
2	Bate	44.519	44.519	-	100
3	Kablukan	71.672	71.672	-	100
4	Ngrojo	58.678	58.678	-	100
5	Weden	51.915	51.915	-	100
6	Sidokumpul	68.799	68.799	-	100
7	Sidotentrem	104.711	104.711	-	100
8	Bangilan	104.721	104.721	-	100
9	Kedungharjo	63.689	63.689	-	100
10	Kedungmulyo	67.564	67.564	-	100
11	Banjarworo	87.540	87.540	-	100
12	Sidodadi	72.618	72.618	-	100
13	Kedungjambangan	50.362	50.362	-	100
14	Kumpulrejo	87.622	87.622	-	100
<b>Jumlah</b>		<b>976.357</b>	<b>976.357</b>	<b>-</b>	<b>100</b>

**Sumber : Kantor Camat**

[hms.tubankab.bps.go.id](http://hms.tubankab.bps.go.id)

# DATA

## MENCERDASKAN BANGSA



**BADAN PUSAT STATISTIK KABUPATEN TUBAN**  
Jl. Manunggal, 8 Tuban Telp. 0356-321974  
e-mail : [bps3523@bps.go.id](mailto:bps3523@bps.go.id)