

# GEOGRAFI

---

*Bengkulu Utara Dalam Angka 2007*

Kabupaten Bengkulu Utara merupakan salah satu daerah di wilayah propinsi Bengkulu. Daerah ini beribukota di Arga Makmur.

Luas Kabupaten Bengkulu Utara adalah 5.548,54 Km<sup>2</sup>. Yang terdiri dari 18 Kecamatan dan terletak antara 101° 32' - 102° 8' BT dan 2° 15' - 4° LS.

Kondisi geografisnya sebagian besar merupakan dataran dengan ketinggian dibawah 150 m dpl terdapat dibagian barat membujur searah pantai dari selatan ke utara, sedangkan dibagian timur topografinya berbukit - bukit dengan ketinggian 541 m dpl.

Kabupaten Bengkulu Utara berbatasan dengan :

- a. Sebelah Utara dengan Kabupaten Mukomuko
- b. Sebelah Selatan dengan Kab. Seluma dan Kota Bengkulu
- c. Sebelah Timur dengan Prop Jambi, Kab. Lebong dan Kab. Kepahiang
- d. Sebelah Barat dengan Samudera Indonesia .

Kondisi tanah di Kabupaten Bengkulu Utara terdiri dari :

- a. Latasol : 29,01%
- b. Asosiasi Latasol dan PMK : 1,42%
- c. Asosiasi PMK dan Latosoll : 25,36%
- d. Padsolik Merah Kuning : 1,16%
- e. Aluvial : 3,15%
- f. Organosol dan lain-lain : 39,90%

Dari sisi hidrologis, Kabupaten Bengkulu Utara memiliki banyak Sungai yang berhulu di sisi timur bukit barisan dan mengalir ke Samudera Indonesia. Diantara sungai-sungai yang ada beberapa sungai yang dapat dilayari oleh Kapal dengan bobot mati 25 ton.

## I. GEOGRAFI / GEOGRAPHY

Tabel Jarak Antara Kota Arga Makmur Ke Kota/Desa

----- 1.1. di Kabupaten Bengkulu Utara

Table *The Distance From Arga Makmur City to City/Villages  
In North Bengkulu regency*

KOTA / DESA City / Villages	Jarak/Distance (Km)
1	2
1. Pasar Lais	25,00
2. Lubuk Durian	24,55
3. Tanjung Agung Palik	29,61
4. Pasar Kerkap	48,43
5. Pondok Kelapa	56,00
6. Bengkulu	74,00
7. Karang Tinggi	101,80
8. Taba Penanjung	107,00
9. Pasar Ketahun	64,00
10. Kota Bani	104,00
11. Air Rami	130,00
12. Medan Jaya	142,00
13. Lebong Tandai	114,00
14. Pondok Suguh	188,15
15. Penarik	241,94
16. Pasar Mukomuko	252,25
17. Lubuk Pinang	285,56
18. Teras Terunjam	260,56

Sumber : Dinas Kimpraswil Kabupaten Bengkulu Utara

Source : *Public Worker Service Of North Bengkulu regency*

Tabel Luas daerah Kabupaten Bengkulu Utara dan  
 ----- 1.2. Prosentase Menurut Jenis Tanah  
 Table The Area Of North Bengkulu Regency  
 By Kind And Procentage

2007		
Jenis Tanah <i>Kind</i>	Luas (Ha) Area	Persentase
(1)	(2)	(3)
1. Organosol	937	0,17
2. Aluvial	17.498	3,15
3. Regosol	11.562	2,08
4. Podsolik Merah Kuning (PMK)	6.464	1,16
5. Latosol	160.938	29,01
6. Asosiasi Lotosol dan PMK	7.881	1,42
7. Andosol	6.562	1,18
8. Asosiasi Latosol dan Andosol	148.994	26,86
9. Asosiasi Andosol dan regosol	21.187	3,82
10. Asosiasi PMK dan Litosol	140.707	25,36
11. Asosiasi Podsolik Coklat dan PMK/Litosol	32.124	5,79
Kabupaten Bengkulu Utara		
North Bengkulu Regency	554.854	100,00

Sumber : Badan Pertanahan Nasional Kabupaten Bengkulu Utara

Source : National Land Board Of North Bengkulu Regency



## II. IKLIM

Banyak curah hujan sangat dipengaruhi oleh iklim, kondisi geografis dan perputaran arus udara. Akibat dari kondisi yang demikian, maka jumlah curah hujan yang tercatat di masing-masing stasiun pengamatan ataupun BPP/BIP tidak sama.

Data jumlah curah hujan di Kabupaten Bengkulu Utara pada tahun 2007 sampai dengan bulan maret rata-rata setiap bulannya mencapai 409,67 mm. Sedangkan pada tahun 2006 setiap bulan berkisar 31 mm sampai 626 mm, rata-rata setiap bulannya 182,67 mm. Curah hujan tertinggi tahun 2006 yakni jatuh pada bulan Desember.

Ditinjau dari jumlah hari hujan, menurut data yang diperoleh dari Dinas Pertanian Tanaman Pangan Kabupaten Bengkulu Utara, sampai dengan bulan maret 2007 rata-rata tiap bulannya sebanyak 20,33 hari. Sedangkan tahun 2006 yang lalu jumlah hari hujan berkisar antara 4 (empat) hingga 27 hari, dengan rata-rata tiap bulannya sebanyak 12,42 hari.

Tabel  
----- 2.1. Banyaknya hari Hujan di Kabupaten Bengkulu Utara  
Number Of Raindays In North Bengkulu Regency  
Table  
2002- 2007

B U L A N M O O N	HARI HUJAN (KALI) RAINDAYS (TIMES)					
	TAHUN / YEARS					
	2002	2003	2004	2005	2006	2007
1	2	3	4	5	6	7
Januari / January	11				14	19
Februari / February	7				15	20
Maret / March	11				14	22
April / April	9				9	-
Mei / May	4				11	-
Juni / June	6	* Data	* Data	* Data	15	-
Juli / July	5	tidak	tidak	tidak	13	-
Agustus / August	4	tersedia	tersedia	tersedia	2	-
September / September	6				6	-
Oktober / October	2				4	-
Nopember / November	2				19	-
Desember / December	1				27	-
J U M L A H						
TOTAL	68				149	61


Sumber : Dinas Pertanian dan Peternakan Kabupaten Bengkulu Utara  
Source : Food Plant Agriculture Service Of North Bengkulu Regency

Tabel  
----- 2.2. Banyaknya Curah Hujan di Kabupaten Bengkulu Utara  
Numbers Of Rainfall In North Bengkulu regency  
Table  
2002- 2007

B U L A N M O O N	CURAH HUJAN (MM) RAINFALL (MM)					
	TAHUN / YEARS					
	2002	2003	2004	2005	2006	2007
1	2	3	4	5	6	7
Januari / <i>January</i>	351				195	467
Februari / <i>February</i>	217				127	398
Maret / <i>March</i>	250				123	364
April / <i>April</i>	177				260	-
Mei / <i>May</i>	133	* Data	* Data	* Data	127	-
Juni / <i>June</i>	121	tidak	tidak	tidak	134	-
Juli / <i>July</i>	101	tersedia	tersedia	tersedia	267	-
Agustus / <i>August</i>	78				31	-
September / <i>September</i>	183				51	-
Oktober / <i>October</i>	38				44	-
Nopember / <i>November</i>	68				207	-
Desember / <i>December</i>	60				626	-
J U M L A H TOTAL	1.777				2.192	1.229

Sumber : Dinas Pertanian dan Peternakan Kabupaten Bengkulu Utara  
 Source : Food Plant Agriculture Service Of North Bengkulu Regency





# PEMERINTAHAN

## *III. PEMERINTAHAN*

Kabupaten Daerah Tingkat II Bengkulu Utara Pada awalnya dibentuk Berdasarkan Undang-undang Darurat Nomor 4 Tahun 1956 tentang Pemerintahan Kabupaten Dalam Lingkungan Propinsi di Kotamadya Bengkulu Sumatera selatan. Pada waktu itu Ibukotanya ditetapkan di Kotamadia Bengkulu dan terdiri dari 9 (sembilan)

---

*Bengkulu Utara Dalam Angka 2007*

Kecamatan , 24 (dua puluh empat) Marga, 296 (dua ratus sembilan puluh enam) Desa. Kemudian Berdasarkan PPNo. 23 tahun 1976, Kabupaten Bengkulu Utara dibentuk menjadi 340 Desa Definitif dan 7 Kelurahan dalam 9 Kecamatan.

Selanjutnya pada PP Nomor 46 Tahun 1986 tentang perluasan Wilayah Kotamadia Bengkulu, bahwa sebagai wilayah Kabupaten Bengkulu Utara di Kecamatan Talang Empat dan Pondok kelapa termasuk kedalam wilayah Kabupaten Bengkulu Utara yang dulunya 969.120 Hektar, sekarang menjadi 958.524 Hektar.

PP Nomor. 11 Tahun 1982 tentang pembentukan Kecamatan Kota Arga Makmur menjadikan Kabupaten Bengkulu Utara memiliki 10 Kecamatan. Dan pada Peraturan Pemerintah Nomor 61 Tahun 1991 menetapkan perwakilan Padang Jaya dan Putri Hijau menjadi Kecamatan Induk, sehingga jumlah Kecamatan di Kabupaten Bengkulu Utara menjadi 12 Kecamatan , 10 Kecamatan Perwakilan, 340 desa dan 7 Kelurahan.

Berdasarkan PP RI No:47 tahun 1999 tentang pembentukan kecamatan Teras Terunjam diwilayah kabupaten daerah tingkat II Bengkulu Utara dalam wilayah propinsi Daerah Tingkat I Bengkulu, maka jumlah kecamatan di kabupaten Bengkulu Utara menjadi 13 kecamatan. Selanjutnya berdasarkan Peraturan Daerah Nomor 19 Tahun 2001 Tentang Pendefinitifan Kecamatan Pembantu Dalam Kabupaten Bengkulu Utara dan Perda Nomor 21 tahun 2001 Tentang Pembentukan Kecamatan Dalam Kabupaten Bengkulu Utara maka pada tahun 2001 Kabupaten Bengkulu Utara telah memiliki 22 kecamatan yang terdiri dari 7 kelurahan, 388 desa definitif dan 3 desa persiapan.

Kondisi terakhir berdasarkan Undang-Undang No: 23 Tahun 2003 , Kabupaten Bengkulu Utara dimekarkan menjadi dua (2) Kabupaten yaitu Kabupaten Mukomuko dan Kabupaten Bengkulu Utara. Setelah pemekaran Kabupaten ini, Kabupaten Bengkulu Utara memiliki 18 Kecamatan Definitif.

Ditinjau dari sudut Lain, Keberadaan Lembaga Legislatif (DPRD Kabupaten) sangat menentukan Pembangunan di Kabupaten Bengkulu Utara. Hasil Pemilihan Umum 2004 Komposisi DPRD Kabupaten Bengkulu Utara adalah sebagai berikut :

- |           |            |
|-----------|------------|
| a. PPP    | = 3 Orang  |
| b. GOLKAR | = 10 Orang |
| c. PDI-P  | = 5 Orang  |

d. PKB	= 1 Orang
e. PDI	= -
f. PKP	= -
g. PNI	= -
h. PBB	= 1 Orang
i. PMB	= -
j. PK	= -
k. PSII	= -
l. PNU	= -
m. PAN	= 4 Orang
n. PKS	= 2 Orang
o. P.DEMOKRAT	= 2 Orang
p. PKPB	= 2 Orang
q. PBR	= 3 Orang
r. PNBK	= 1 Orang
s. PKPI	= 1 Orang

Sedangkan Fraksi TNI POLRI tidak ada .

Sepanjang tahun 2006 Dewan Perwakilan Rakyat Daerah Bengkulu Utara telah mengeluarkan sebanyak 42 Keputusan, sedangkan sampai dengan maret 2007 sebanyak 12 Keputusan.

### III. PEMERINTAHAN / GOVERNMENT

Tabel Banyaknya Kelurahan / Desa Menurut Kecamatan  
 ----- 3.1. Di Kabupaten Bengkulu Utara  
*Table Number Of Kelurahan/Villages By Sub Distric  
 In North Bengkulu Regency  
 2007*

KECAMATAN	Kelurahan	Desa	Desa Persiapan	Jumlah
-----------	-----------	------	----------------	--------

*Bengkulu Utara Dalam Angka 2007*

<i>Sub Districs</i>		<i>Depenitip Villages</i>	<i>Pra Villages</i>	<i>Total</i>
1	2	3	4	5
1. Enggano	-	6	-	6
2. Talang Empat	-	13	-	13
3. Karang Tinggi	-	13	-	13
4. Taba Penanjung	1	22	-	23
5. Pagar jati	-	21	-	21
6. Pondok Kelapa	-	22	-	22
7. Pematang Tiga	-	20	-	20
8. Kerkap	1	34	-	35
9. Air Napal	-	16	-	16
10. Air Besi	-	16	-	16
11. Arga Makmur	3	24	-	27
12. Lais	1	22	-	23
13. Batik Nau	-	15	-	15
14. Giri Mulya	-	5	-	5
15. Padang Jaya	-	8	-	8
16. Ketahun	-	15	4	19
17. Napal Putih	-	17	-	17
18. Putri Hijau	-	19	-	19
Kab. Bengkulu Utara	6	308	4	318
<i>North Bengkulu Regency</i>				

Sumber : Dinas PMKB Kabupaten Bengkulu Utara

Tabel 3.2  
 -----  
 Table  
 Banyaknya Kelurahan/Desa Menurut Klasifikasi dan Kecamatan di Kabupaten Bengkulu Utara  
*Number Of Kelurahan/Villages By Clasification and Sub District In North Bengkulu Regency*  
 2007

<i>KECAMATAN Sub Districs</i>	<i>Klasifikasi Desa / Villages Classification</i>			<i>Jumlah Total</i>
	<i>SWADAYA</i>	<i>SWA KARSA</i>	<i>SWA SEMBADA</i>	
1	2	3	4	5

*Bengkulu Utara Dalam Angka 2007*

1. Enggano	6	-	-	6
2. Talang Empat	1	10	2	13
3. Karang Tinggi	3	9	1	13
4. Taba Penanjung	11	11	1	23
5. Pagar jati	9	12	-	21
6. Pondok Kelapa	1	14	7	22
7. Pematang Tiga	11	9	-	20
8. Kerkap	8	19	8	35
9. Air Napal	1	14	1	16
10. Air Besi	8	8	-	16
11. Arga Makmur	5	11	11	27
12. Lais	12	11	-	23
13. Batik Nau	10	5	-	15
14. Giri Mulya	-	2	3	5
15. Padang Jaya	1	4	3	8
16. Ketahun	10	3	6	19
17. Napal Putih	10	7	-	17
18. Putri Hijau	11	7	1	19
<hr/>				
Kab. Bengkulu Utara	118	156	44	318
<i>North Bengkulu Regency</i>				

Sumber Dinas PMKB Kabupaten Bengkulu Utara

Tabel Komposisi keanggotaan DPRD Kabupaten Bengkulu Utara  
 ----- 3.3 Menurut Fraksi dan Jenis Kelamin  
 Table *Composition Of Representative Members For  
 North Bengkulu Regency By Fraction and Sex  
 2004 - 2009*

F R A K S I FRACTION	Laki-laki male	Perempuan female	Jumlah Total
1	2	3	4

*Bengkulu Utara Dalam Angka 2007*

PPP	3	-	3
GOLKAR	9	1	10
PDI-P	5	-	5
ABRI	-	-	-
PKB	1	-	1
PDI	-	-	-
PKP	-	-	-
PNI	-	-	-
PBB	1	-	1
PMB	-	-	-
PK	-	-	-
PSII	-	-	-
PNU	-	-	-
PAN	4	-	4
PKS	2	-	2
P.DEMOKRAT	2	-	2
PKPB	2	-	2
PBR	3	-	3
PNBK	1	-	1
PKPI	1	-	1

---

JUMLAH TOTAL	34	1	35
-----------------	----	---	----

---

Sumber : Sekretariat DPRD Kabupaten Bengkulu Utara

Source : *Secretariat Of Members Of Representative District  
Of North Bengkulu Regency*

Tabel 3.4. Jumlah Keputusan DPRD Kabupaten Bengkulu Utara  
----- 3.4. *Numbers Of Acts Of Representative Members  
Table Of North Bengkulu Regency  
2004 – 2007*

---

KEPUTUSAN DECISIONS	TAHUN / YEAR			
	2004	2005	2006	2007
1	2	3	4	5

---

*Bengkulu Utara Dalam Angka 2007*

1. Peraturan Daerah <i>Local Regulation</i>	30	13	9	-
2. Keputusan Dewan <i>Representatives Decisions</i>	15	19	14	5
3. Keputusan Pimpinan Dewan <i>Representatives Of Leader Decisions</i>	2	7	11	2
4. Kep. Panitia Musyawarah <i>Decisions Of Committee</i>	4	12	8	5
5. Kep. Panitia Anggaran <i>Decisions Of Evaluation Committee</i>	-	-	-	-

Sumber : Sekretariat DPRD Kabupaten Bengkulu Utara

Source : *Secretariat Of Members Of Representative District  
Of North Bengkulu Regency*

# PENDUDUK

## ***IV. PENDUDUK, ANGKATAN KERJA, DAN TRANSMIGRASI***

### 4.1 PENDUDUK.

Pertumbuhan Penduduk Kabupaten Bengkulu Utara berdasarkan Sensus Penduduk Tahun 1980 dan 1990 adalah 6,75 % . Selanjutnya dalam kurun waktu 10 tahun terakhir laju pertumbuhan penduduk Kabupaten Bengkulu Utara mengalami



penurunan. Dari hasil sensus penduduk tahun 2000, pertumbuhan penduduk Bengkulu Utara tahun 1990 - 2000 adalah sebesar 3.24 %.

Penduduk Kabupaten Bengkulu Utara tahun 2006 sebanyak 332.741 Jiwa. Pada tahun 2003 Kabupaten Bengkulu Utara mengalami pemekaran kabupaten, sehingga luas wilayah yang dulunya 9.585,24 Km<sup>2</sup> menjadi 5.548,54 Km<sup>2</sup>. Berdasarkan kondisi terakhir ini, maka kepadatan penduduk Kabupaten Bengkulu Utara adalah 63,63 Jiwa/Km<sup>2</sup>. Kepadatan penduduk tertinggi terdapat di kecamatan kota Arga Makmur yaitu 428,68 Jiwa/Km<sup>2</sup>.

#### 4.2 ANGKATAN KERJA.

Total Dependency Ratio atau Tingkat Ketergantungan Umur penduduk kabupaten Bengkulu Utara tahun 2007 sebesar 57,47. Hal ini menggambarkan bahwa seorang penduduk yang berusia produktif 15-64 tahun harus menanggung sebanyak 57 orang penduduk yang berusia non produktif 0-14 tahun dan 65 tahun keatas (penduduk usia muda dan tua).

Pencari kerja yang terdaftar di TTS Kabupaten Bengkulu Utara tahun 2007 sampai dengan maret 2007 sebanyak 198 orang, jumlah tersebut didominasi oleh tamatan SLTP sederajat (77 orang) dan Sarjana (42 orang). Dari jumlah pencari kerja yang terdaftar tersebut sudah ditempatkan sebanyak 287 orang.

Keadaan Pencari Kerja dan Pegawai di kabupaten Bengkulu Utara disajikan pada tabel 4.2.1 sampai Tabel 4.2.8.

#### 4.3. TRANSMIGRASI

Tahun 2007 di Kecamatan Enggano dan Batik Nau, Kabupaten Bengkulu Utara terdapat Transmigrasi masuk sebanyak 366 KK (1.461 Jiwa). Jumlah transmigrasi yang masuk Kabupaten Bengkulu Utara sampai dengan tahun 2007 sebanyak 32.442 KK (136.435 Jiwa), dengan asal daerah Jawa Barat, Jawa Tengah, Jawa Timur, DKI Jakarta, Daerah Istimewa Yogyakarta, Bali, Aceh dan Lain-lain.

Transmigrasi yang masuk Kabupaten Bengkulu Utara tersebut telah ditempatkan ke unit-unit penempatan transmigrasi yang tersebar di kecamatan-kecamatan dalam Wilayah Kabupaten Bengkulu Utara (Tabel 4.3.2).

#### IV.1.. PENDUDUK / POPULATION

Tabel Luas Wilayah, Penduduk dan Kepadatan Penduduk Menurut

----- 4.1.1. Kecamatan di Kabupaten Bengkulu Utara

Table *Area, Population and Population Density By Sub Distric  
In North Bengkulu Regency*

2006

KECAMATAN	Luas Wilayah <i>Districts Areas</i>	Jumlah Penduduk	Kepadatan Penduduk <i>Population Density</i>
-----------	--	--------------------	---

<i>Sub District</i>	<i>per sq (Km2)</i>	<i>Value Of Population</i>	<i>per sq (Km2)</i>
1	2	3	4
1. Enggano	400,60	2.223	5.40
2. Talang Empat	93,62	13.168	140.65
3. Karang Tinggi	137,47	10.771	78.35
4. Taba Penanjung	238,80	16.922	70.86
5. Pagar jati	288,50	10.889	37.74
6. Pondok Kelapa	165,20	26.952	163.15
7. Pematang Tiga	200,35	11.452	57.16
8. Kerkap	162,41	22.272	137.13
9. Air Napal	123,32	10.080	81.74
10. Air Besi	139,17	9.492	68.20
11. Arga Makmur	100,00	42.868	428.68
12. Lais	335,51	16.047	47.83
13. Batik Nau	326,11	10.086	30.93
14. Giri Mulya	89,03	13.224	148.53
15. Padang Jaya	178,35	24.984	140.08
16. Ketahun	496,59	36.628	73.76
17. Napal Putih	960,09	15.636	16.29
18. Putri Hijau	1.113,42	39.047	35.07
Kab. Bengkulu Utara <i>North Bengkulu Regency</i>	5.548,54	332.741	59,97

Sumber : Badan Pusat Statistik Kabupaten Bengkulu Utara

Source : *Central Board Of Statistic Of North Bengkulu Regency*

Tabel 4.1.2. Banyaknya Rumah Tangga, Penduduk dan rata-rata Anggota Rumah Tangga Menurut Kecamatan di Kabupaten Bengkulu Utara  
 Table *Number Of Households, Population and Average Households by Sub Districs In North Bengkulu Regency*  
 2006

KECAMATAN	Rumah Tangga	Jumlah Penduduk/ <i>Value Of</i>	Rata-rata Anggota Rumah Tangga /
-----------	--------------	-------------------------------------	----------------------------------

<i>Sub District</i>	<i>Households</i>	<i>Population</i>	<i>Average Households</i>
1	2	3	4
1. Enggano	628	2.223	3,54
2. Talang Empat	4.485	13.168	2,94
3. Karang Tinggi	3.181	10.771	3,39
4. Taba Penanjung	4.718	16.922	3,59
5. Pagar jati	3.125	10.889	3,48
6. Pondok Kelapa	7.512	26.952	3,59
7. Pematang Tiga	3.525	11.452	3,25
8. Kerkap	6.323	22.272	3,52
9. Air Napal	3.015	10.080	3,34
10. Air Besi	2.789	9.492	3,40
11. Arga Makmur	10.245	42.868	4,18
12. Lais	5.419	16.047	2,96
13. Batik Nau	3.124	10.086	3,23
14. Giri Mulya	3.213	13.224	4,12
15. Padang Jaya	7.504	24.984	3,33
16. Ketahun	9.183	36.628	3,99
17. Napal Putih	5.098	15.636	3,07
18. Putri Hijau	8.418	39.047	4,64
<hr/>			
Kab. Bengkulu Utara	91.505	332.741	3,64
<i>North Bengkulu Regency</i>			
<hr/>			
2005*)	89.339	328.751	3,68

Sumber : Badan Pusat Statistik Kabupaten Bengkulu Utara

Source : *Central Board Of Statistic Of North Bengkulu Regency*

\*) Angka Perbaikan

Tabel Jumlah Penduduk Menurut Jenis Kelamin, Sex Rasio  
 ----- 4.1.3. Per Kecamatan di Kabupaten Bengkulu Utara  
 Table *Population total By sex, Sex Ratio By Sub District*  
*In North Bengkulu Regency*  
 2006

KECAMATAN	Laki-laki	Perempuan	Jumlah	Sex Rasio
-----------	-----------	-----------	--------	-----------

*Bengkulu Utara Dalam Angka 2007*

<i>Sub District</i>	<i>Male</i>	<i>Female</i>	<i>Total</i>	<i>Sex Ratio</i>
1	2	3	4	5
1. Enggano	1.256	967	2.223	129,89
2. Talang Empat	6.942	6.226	13.168	111,50
3. Karang Tinggi	5.541	5.230	10.771	105,95
4. Taba Penanjung	8.664	8.258	16.922	104,92
5. Pagar jati	5.560	5.329	10.889	104,33
6. Pondok Kelapa	13.918	13.034	26.952	106,78
7. Pematang Tiga	5.951	5.501	11.452	108,18
8. Kerkap	11.327	10.945	22.272	103,49
9. Air Napal	5.060	5.020	10.080	100,80
10. Air Besi	4.819	4.673	9.492	103,12
11. Arga Makmur	21.967	20.901	42.868	105,10
12. Lais	8.207	7.840	16.047	104,68
13. Batik Nau	5.246	4.840	10.086	108,39
14. Giri Mulya	7.047	6.177	13.224	114,08
15. Padang Jaya	12.895	12.089	24.984	106,67
16. Ketahun	19.579	17.049	36.628	114,84
17. Napal Putih	8.333	7.303	15.636	114,10
18. Putri Hijau	20.776	18.271	39.047	113,71
Kab. Bengkulu Utara <i>Sub District</i>	173.088	159.653	332.741	108,42
2005*)	171.012	157.739	328.751	108,41

Sumber : Badan Pusat Statistik Kabupaten Bengkulu Utara

Source : Central Board Of Statistic Of North Bengkulu Regency

\*) Angka Perbaikan

Tabel                    Banyaknya Penduduk Menurut Warga Negara dan Jenis Kelamin  
----- 4.1.4. Per Kecamatan di kabupaten Bengkulu Utara  
Table                    Number Of Population By Citizenship and Sex by Sub District  
                                 In Nort Bengkulu Regency  
                                 2006

KECAMATAN <i>Sub District</i>	Indonesia/ <i>Indonesian</i>		Jumlah <i>Total</i>	Asing/ <i>Foregners</i>		Jumlah <i>Total</i>
	Laki-laki <i>Male</i>	Perempuan <i>Female</i>		Laki-laki <i>Male</i>	Perempuan <i>Female</i>	
1	2	3	4	5	6	7
1. Enggano	1.256	967	2.223	-	-	2.223
2. Talang Empat	6.942	6.226	13.168	-	-	13.168
3. Karang Tinggi	5.541	5.230	10.771	-	-	10.771
4. Taba Penanjung	8.664	8.258	16.922	-	-	16.922
5. Pagar jati	5.560	5.329	10.889	-	-	10.889
6. Pondok Kelapa	13.918	13.034	26.952	-	-	26.952
7. Pematang Tiga	5.951	5.501	11.452	-	-	11.452
8. Kerkap	11.327	10.945	22.272	-	-	22.272
9. Air Napal	5.060	5.020	10.080	-	-	10.080
10. Air Besi	4.819	4.673	9.492	-	-	9.492
11. Arga Makmur	21.967	20.901	42.868	-	-	42.868
12. Lais	8.207	7.840	16.047	-	-	16.047
13. Batik Nau	5.246	4.840	10.086	-	-	10.086
14. Giri Mulya	7.047	6.177	13.224	-	-	13.224
15. Padang Jaya	12.895	12.089	24.984	-	-	24.984
16. Ketahun	19.579	17.049	36.628	-	-	36.628
17. Napal Putih	8.333	7.303	15.636	-	-	15.636
18. Putri Hijau	20.776	18.271	39.047	-	-	39.047
Kab. Bengkulu Utara <i>North Bengkulu Regency</i>	173.088	159.653	332.741	-	-	332.741

Sumber : Badan Pusat Statistik Kabupaten Bengkulu Utara

Source : *Central Board Of StatisticOf North Bengkulu Regency*

Tabel  
----- 4.1.5. Perkiraan Penduduk Menurut Jenis Kelamin dan  
Kelompok Umur di Kabupaten Bengkulu Utara  
Table  
*Projection Of Population By Sex and Age Group  
In North Bengkulu Regency*  
2006

KELOMPOK UMUR <i>Age Group</i>	Laki-laki <i>Male</i>	Perempuan <i>female</i>	Jumlah <i>Total</i>
1	2	3	4
0 – 4	15.757	15.578	31.335
5 – 9	21.109	18.076	39.185
10 – 14	20.706	18.170	38.876
15 – 19	16.706	17.571	34.277
20 – 24	14.507	15.102	29.609
25 – 29	13.752	16.030	29.782
30 – 34	12.216	11.001	23.217
35 – 39	12.619	14.699	27.318
40 – 44	12.838	11.786	24.624
45 – 49	12.936	6.880	19.816
50 – 54	6.451	5.175	11.626
55 – 59	3.640	3.336	6.976
60 – 64	4.250	2.779	7.029
65 +	5.601	3.470	9.071
<b>JUMLAH <i>Total</i></b>	<b>173.088</b>	<b>159.653</b>	<b>332.741</b>
2005*)	171.012	157.739	328.751

Sumber : Badan Pusat Statistik Kabupaten Bengkulu Utara

Source : Central Board Of Statistic Of North Bengkulu Regency

\*) Angka Perbaikan

Tabel 4.1.6. Banyaknya Penduduk Menurut Jenis Kelamin di Kabupaten Bengkulu Utara  
*Table Population By Sex In North Bengkulu Regency 1989 - 2006*

TAHUN <i>YEAR</i>	LAKI_LAKI <i>MALE</i>	PEREMPUAN <i>FEMALE</i>	JUMLAH <i>TOTAL</i>
1	2	3	4
1989	164.463	160.760	325.223
1990	176.278	166.797	343.075

Bengkulu Utara Dalam Angka 2007

1991	180.186	172.402	352.588
1992	184.455	177.251	361.706
1993	188.897	185.082	373.979
1994	195.620	190.153	385.773
1995	197.981	195.345	393.326
1996	200.452	196.334	396.786
1997	202.829	198.945	401.774
1998	205.304	201.421	406.725
1999	207.141	202.661	409.802
2000	240.507	230.795	471.302
2001	242.653	233.779	476.432
2002	243.380	234.582	477.962
2003*)	165.678	153.391	319.069
2004*)	169.509	153.546	323.055
2005*)	171.012	157.739	328.751
2006	173.088	159.653	332.741

Sumber : Badan Pusat Statistik Kabupaten Bengkulu Utara

Source : *Central Board Of Statistic Of North Bengkulu Regency*

Catatan : Tahun 2003 Bengkulu Utara mengalami pemekaran Kabupaten

\*) Angka Diperbaiki

## IV.2. ANGKATAN KERJA / LABOR FORCE

Tabel Banyaknya Pencari Kerja Yang Terdaftar Pada Kantor TTS

----- 4.2.1. Menurut Jenis Kelamin dan Pendidikan di Kab. Bengkulu Utara

Table *Number Of Regestered Job Seekers at Manpower Depatment  
Office By Sex And Education Type In North Bengkulu regency  
2007*

Tingkat Pendidikan <i>Education Level</i>	Laki-laki <i>Male</i>	Perempuan <i>Female</i>	Jumlah <i>Total</i>
1	2	3	4
1. Tidak/Belum Tamat SD <i>Not/Not Yet Completed Primary School</i>	-	-	-
2. Sekolah Dasar <i>Primary School</i>	6	-	6

*Bengkulu Utara Dalam Angka 2007*



3. SMTP/ <i>Senior High School</i>			
a. Umum/ <i>General</i>	2	-	2
b. Kejuruan/ <i>Vocational</i>	51	24	75
4. SMU / <i>General Senior High School</i>	23	-	23
5. STM / <i>General Senior Technical School</i>	-	-	-
6. SPMA / <i>Senior Agriculture High School</i>	10	3	13
7. SMEA/ <i>Senior Economics High School</i>	-	-	-
8. SMKK/ <i>Other Senior High School</i>	4	10	14
9. SMTA Setingkat Lainnya <i>Other Senior High School</i>	5	18	23
10. Sarjana Muda <i>Bachelors Graduate</i>	17	23	40
11. Sarjana <i>Masters Graduate</i>	2	-	2
<hr/>			
JUMLAH <i>Total</i>	120	78	198

Sumber : Dinas TTS Kabupaten Bengkulu Utara

Source : *Manpower Department Office Of North Bengkulu Regency*

Catatan : Kondisi s/d maret 2007

Tabel                    Banyaknya Penerimaan/Penempatan Tenaga Kerja Melalui Kantor TTS  
----- 4.2.2.        Menurut Jenis Kelamin dan Pendidikan di Kab. Bengkulu Utara  
Table                    *Number Of Acceptances/Placements Of Job Seekers at Manpower  
Depart Office By Sex and Education Level In North Bengkulu Regency  
2007*

Tingkat Pendidikan <i>Education Level</i>	Laki-laki <i>Male</i>	Perempuan <i>Female</i>	Jumlah <i>Total</i>
1	2	3	4
1. Tidak/Belum Tamat SD <i>Not/Not Yet Completed Primary School</i>	-	-	-
2. Sekolah Dasar <i>Primary School</i>	-	-	-
3. SMTP/ <i>Senior High School</i> a. Umum/ <i>General</i>	-	-	-

*Bengkulu Utara Dalam Angka 2007*

b. Kejuruan/Vocational	-	-	-
4. SMU / General Senior High School	-	-	-
5. STM / General Senior Technical School	-	-	-
6. SPMA / Senior Agriculture High School	-	-	-
7. SMEA/Senior Economics High School	-	-	-
8. SMKK/Other Senior High School	-	-	-
9. SMTA Setingkat Lainnya Other Senior High School	-	-	-
10. Sarjana Muda Bachelors Graduate	-	-	-
11. Sarjana Masters Graduate	-	-	-
<b>JUMLAH Total</b>	<b>0</b>	<b>0</b>	<b>0</b>
2005	273	14	287

Sumber : Dinas TTS Kabupaten Bengkulu Utara

Source : Manpower Department Office Of North Bengkulu Regency

Catatan : Kondisi s/d maret 2007

Tabel 4.2.3. Banyaknya Pencari Kerja yang Belum Ditempatkan dan Lowongan yang belum Dipenuhi Menurut Profesi di Kab. Bengkulu Utara

Table *Numbers Of Job Seekers Unoccupied and Vacancies By Profession In North Bengkulu Regency 2007*

PROFESI PROFESSION	Pencari Kerja Yang Belum Ditempatkan <i>Job Seekers Unoccupied</i>			Lowongan yang Belum Ditempatkan <i>Vacancies</i>		
	Laki-laki Male	Perempuan Female	Jumlah Total	laki-laki Male	Perempuan Female	Jumlah Total
	2	3	4	5	6	7
1. Tenaga Teknik Ahli <i>Technical Professional Workers</i>	2	-	2	-	-	-
2. Tenaga Pemerintahan dan	17	23	40	-	-	-

Bengkulu Utara Dalam Angka 2007

Pimpinan <i>Administrative and Managerial Workers</i>						
3. Tenaga Tata Usaha <i>Clerical Workers</i>	5	18	23	-	-	-
4. Tenaga Usaha Penjualan <i>Sales Workers</i>	10	3	13	-	-	-
5. Tenaga Pertanian <i>Agriculture Workers</i>	8	-	8	-	-	-
6. Tenaga Usaha Jasa <i>Service Workers</i>	51	24	75	40	60	100
7. Tenaga Produksi, Operator Alat Angkutan dan lainnya <i>Production workers, Operators Mechanic and Others</i>	27	10	37	-	-	-
<b>JUMLAH Total</b>	<b>120</b>	<b>78</b>	<b>198</b>	<b>40</b>	<b>60</b>	<b>100</b>
2005	2.053	2.641	4.694	-	150	150

Sumber : Dinas TTS Kabupaten Bengkulu Utara

Source : Manpower Department Office Of North Bengkulu Regency

Catatan : Kondisi s/d maret 2007

Tabel  
----- 4.2.4.  
Table  
Situasi Pencari Kerja di Kantor Departemen Tenaga Kerja  
Kabupaten Bengkulu Utara  
*Situation Of Job Seekers at Manpower Department Office  
Of North Bengkulu Regency*  
2007

URAIAN DESCRIPTION	JUMLAH TOTAL
1	2
1. Sisa Tahun Lalu (Tahun 2006) <i>Rest Of Last Year (2006)</i>	1.033
2. Penempatan	-

**Bengkulu Utara Dalam Angka 2007**

*Placement*

3. Penghapusan  
*With Drawn* -
4. Sisa Akhir Tahun ini (2007) 1.033  
*Rest Of This Year (2007)*

Sumber : Dinas TTS Kabupaten Bengkulu Utara

Source : *Manpower Department Office Of North Bengkulu Regency*

Catatan : Kondisi s/d maret 2007

Tabel 4.2.5. Banyaknya Pencari Kerja, Penempatan dan Permintaan Tenaga Kerja di Kantor TTS Menurut Jenis Kelamin dan Setiap bulan di Kab. Bengkulu Utara  
*Number Of Regestered, Placement and Valancies Of Job Seekers at Manpower Department Office By Sex and Every Month In North Bengkulu Regency 2007*

BULAN <i>Month</i>	Pendaftaran <i>Registration</i>			Penempatan <i>Placement</i>			Permintaan <i>Vacancies</i>		
	laki-laki <i>Male</i>	Perempuan <i>Female</i>	Jumlah <i>Total</i>	Laki-laki <i>Male</i>	Perempuan <i>Femal</i>	Jumlah <i>Total</i>	Laki-laki <i>Male</i>	Perempuan <i>Female</i>	Jumlah <i>Total</i>
1	2	3	4	5	6	7	8	9	10
1. Januari <i>January</i>	49	33	82	-	-	-	-	-	-
2. Februari <i>February</i>	27	20	47	-	-	-	-	-	-
3. Maret	44	25	69	-	-	-	40	60	100

*Bengkulu Utara Dalam Angka 2007*

<i>March</i>									
4. April	-	-	-	-	-	-	-	-	-
<i>April</i>									
5. Mei	-	-	-	-	-	-	-	-	-
<i>May</i>									
6. Juni	-	-	-	-	-	-	-	-	-
<i>June</i>									
7. Juli	-	-	-	-	-	-	-	-	-
<i>July</i>									
8. Agustus	-	-	-	-	-	-	-	-	-
<i>August</i>									
9. September	-	-	-	-	-	-	-	-	-
<i>September</i>									
10. Oktober	-	-	-	-	-	-	-	-	-
<i>October</i>									
11. Nopember	-	-	-	-	-	-	-	-	-
<i>November</i>									
12. Desember	-	-	-	-	-	-	-	-	-
<i>December</i>									
<b>JUMLAH</b>									
<i>Total</i>	120	78	198	0	0	0	40	60	100
2005	2.053	2.641	4.694	203	14	217	203	164	367

Sumber : Dinas TTS Kabupaten Bengkulu Utara

Source : Manpower Department Office Of North Bengkulu Regency

Tabel 4.2.6. Banyaknya Pegawai Negeri Sipil di Lingkungan Pemda Tk.II Bengkulu Utara Menurut Status dan Instansi Penempatannya

Table Number Of Civil Servants Under Regional Government Of North Bengkulu Regency By Status and Institutions/Placement 2007

INSTANSI <i>Institution</i>	S T A T U S			Jumlah <i>Total</i>
	Diperbantukan <i>Servants to Autonomous Region</i>	Dipekerjakan <i>Employed By Autonomous Region</i>	Daerah <i>Local</i>	
1	2	3	4	5
1. Setdakab B.U/ <i>Regional Secretariat</i>			260	260
2. Sekretariat DPRD B.U/			23	23
3. DISPENDA B.U/ <i>Regional Income Servis</i>			53	53
4. Dinas KIMPRASWIL BU/			148	148

5. Dinas Perhubungan, Pariwisata, Seni Budaya, Informasi dan Telekomunikasi B.U /			64	64
6. Dinas Kesehatan B.U/ Health Service			99	99
7. Dinas Pendidikan B.U/			3.846	3.846
8. Dinas TTS B.U /	Data tidak	tersedia	51	51
9. Dinas Pertanian & Peternakan /			79	79
10. Dinas Kelautan & Perikanan /			38	38
11. Dinas Kehutanan & Perkebunan /			188	188
12. Dinas Pertambangan & Energi /			41	41
13. Dinas Perindag B.U / Industrial and Trade Service			39	39
14. Dinas PMKB B.U /			121	121
15. Dinas KOPERASI & UKM/			34	34
16. Dinas Lingkungan Hidup, Kebersihan dan Pertamanan B.U /			44	44
17. BAWASDA B.U/			39	39
18. BAPPEDA B.U/Regional Development Planning Board			42	42
19. BP RSU Arga Makmur / Arga Makmur Hospital			151	151
20. Kantor Satpol PP & PBK/			39	39
21. Kantor Kesbanglinmas/			14	14
22. Kantor Perpustakaan Daerah/			26	26
23. Kecamatan se- Kab. B.U/Sub District			387	387
24. Kelurahan se- Kab. B.U/			75	75
25. BIPP			181	181

Tabel Lanjutan Banyaknya Pegawai Negeri Sipil di Lingkungan Pemda Tk.II Bengkulu Utara  
----- 4.2.6. Menurut Status dan Instansi Penempatannya

Table *Number Of Civil Servants Under Regional Government Of North Bengkulu Regency By Status and Institutions/Placement*

2007

INSTANSI <i>Institution</i>	S T A T U S			Jumlah <i>Total</i>
	Diperbantukan <i>Servants to Autonomous Region</i>	Dipekerjakan <i>Employed By Autonomous Region</i>	Daerah <i>Local</i>	
	2	3	4	
26. PUSKESMAS			650	650
27. Kantor Catatan Sipil dan Kependudukan/	Data tidak	tersedia	11	11
28. KPU			30	30
29. Akademi Perawat B.U/			15	15

JUMLAH	6.788	6.788
2005	2.060	2.060

Sumber : Bagian Kepegawaian Pemda Bengkulu Utara

Source : *Personel Affairs Of North Bengkulu Regency*

Tabel 4.2.7. Banyaknya Pegawai Negeri Sipil di Lingkungan Pemda TkII Bengkulu Utara Menurut Golongan  
*Number Of Civil Servants Under Regional Government Of North Bengkulu Regency By Rank*  
 2007

INSTANSI <i>Institution</i>	GOLONGAN/RANK			
	I	II	III	IV
1	2	3	4	5
1. Setdakab B.U/ <i>Regional Secretariat</i>	2	81	159	18
2. Sekretariat DPRD B.U/	2	5	13	3
3. DISPENDA B.U/ <i>Regional Income Servis</i>	-	10	37	6
4. Dinas KIMPRASWIL BU/	3	52	86	7
5. Dinas Perhubungan, Pariwisata, Seni Budaya, Informasi dan Telekomunikasi B.U /	-	19	38	7

6. Dinas Kesehatan B.U/ Health Service	-	14	80	5
7. Dinas Pendidikan Nasional B.U/	78	588	2.037	1.143
8. Dinas TTS B.U /	-	8	40	3
9. Dinas Pertanian & Peternakan /	1	15	59	4
10. Dinas Kelautan & Perikanan /	-	4	28	6
11. Dinas Kehutanan & Perkebunan /	-	64	117	7
12. Dinas Pertambangan & Energi /	-	4	31	6
13. Dinas Perindag B.U / Industrial and Trade Service	-	6	27	6
14. Dinas PMKB B.U /	-	7	108	6
15. Dinas KOPERASI & UKM/	-	4	24	6
16. Dinas Lingkungan Hidup, Kebersihan dan Pertamanan B.U /	-	4	34	6
17. BAWASDA B.U/	1	-	32	6
18. BAPPEDA B.U/Regional Development Planning Board	-	8	31	3
19. BP RSU Arga Makmur / Arga Makmur Hospital	1	58	85	7
20. Kantor Satpol PP & PBK/	-	5	33	1
21. Kantor Kesbanglinmas/	-	4	9	1
22. Kantor Perpustakaan Daerah/	1	16	8	1
23. Kecamatan se- Kab. B.U/Sub District	12	138	225	12
24. Kelurahan se- Kab. B.U/	2	29	44	-
25. BIPP	-	30	150	1

Tabel Lanjutan Banyaknya Pegawai Negeri Sipil di Lingkungan Pemda TkII  
----- 4.2.7. Bengkulu Utara Menurut Golongan  
Table Number Of Civil Servants Under Regional Government  
Of North Bengkulu Regency By Rank  
2007

INSTANSI <i>Institution</i>	GOLONGAN/RANK			
	I	II	III	IV
1	2	3	4	5
26. PUSKESMAS	-	282	367	1
27. Kantor Catatan Sipil dan Kependudukan/	-	3	7	1
28. KPU	-	11	17	2
29. Akademi Perawat B.U/	-	-	15	-
<b>JUMLAH</b>	<b>103</b>	<b>1.469</b>	<b>3.941</b>	<b>1.275</b>

Bengkulu Utara Dalam Angka 2007



Sumber : Bagian Kepegawaian Pemda Bengkulu Utara

Source : *Personel Affairs Of North Bengkulu Regency*

Tabel Banyaknya Pegawai Negeri Sipil di Lingkungan Pemda Tk.II  
 ----- 4.2.8. Bengkulu Utara Menurut Pendidikan  
 Table *Number Of Civil Servants Under Regional Government  
 Of North Bengkulu Regency By Education Level*  
 2007

INSTANSI <i>INSTITUTION</i>	Tingkat Pendidikan/Education Level				
	SD <i>Primary School</i>	SLTP <i>Junior High School</i>	SLTA <i>Senior High School</i>	So <i>Bachelors Graduate</i>	S1+ <i>Master Graduate</i>
1	2	3	4	5	6
1. Setdakab B.U/ <i>Regional Secretariat</i>	3	3	125	22	107
2. Sekretariat DPRD B.U/	1	-	10	2	10
3. DISPENDA B.U/ <i>Regional Income Servis</i>	1	-	20	4	28
4. Dinas KIMPRASWIL BU/	15	9	79	4	41

*Bengkulu Utara Dalam Angka 2007*

5. Dinas Perhubungan, Pariwisata, Seni Budaya, Informasi dan Telekomunikasi B.U /	4	-	21	6	33
6. Dinas Kesehatan B.U/ Health Service	-	1	23	19	56
7. Dinas Pendidikan Nasional B.U/	2	3	853	718	2.270
8. Dinas TTS B.U /	-	1	31	2	17
9. Dinas Pertanian & Peternakan /	-	3	31	4	41
10. Dinas Kelautan & Perikanan /	-	1	10	8	19
11. Dinas Kehutanan & Perkebunan /	1	3	72	3	109
12. Dinas Pertambangan & Energi /	-	1	14	1	25
13. Dinas Perindag B.U / Industrial and Trade Service	1	2	16	2	18
14. Dinas PMKB B.U /	-	3	56	12	50
15. Dinas KOPERASI & UKM/	-	-	11	-	23
16. Dinas Lingkungan Hidup, Kebersihan dan Pertamanan B.U /	-	-	7	2	35
17. BAWASDA B.U/	-	1	16	1	21
18. BAPPEDA B.U/Regional Development Planning Board	-	2	3	3	34
19. BP RSU Arga Makmur / Arga Makmur Hospital	1	1	60	56	33
20. Kantor Satpol PP & PBK/	1	-	31	2	5
21. Kantor Kesbanglinmas/	-	1	5	-	8
22. Kantor Perpustakaan Daerah/	-	1	7	12	6
23. Kecamatan se- Kab. B.U/Sub District	8	26	188	34	131
24. Kelurahan se- Kab. B.U/	6	11	23	8	27
25. BIPP	-	-	30	16	135

Tabel Lanjutan 4.2.8. Banyaknya Pegawai Negeri Sipil di Lingkungan Pemda Tk.II Bengkulu Utara Menurut Pendidikan  
 Table Number Of Civil Servants Under Regional Government Of North Bengkulu Regency By Education Level

2007					
INSTANSI INSTITUTION	Tingkat Pendidikan/Education Level				
	SD Primary School	SLTP Junior High School	SLTA Senior High School	So Bachelors Graduate	S1+ Master Graduate
1	2	3	4	5	6
26. PUSKESMAS	1	10	135	478	26
27. Kantor Catatan Sipil dan Kependudukan/	-	-	6	1	4
28. KPU	-	-	21	2	7
29. Akademi Perawat B.U/	-	-	-	2	13

Bengkulu Utara Dalam Angka 2007

JUMLAH	45	83	1904	1424	3332
2005	52	74	933	258	743

Sumber : Bagian Kepegawaian Pemda Bengkulu Utara

Source : *Personel Affairs Of North Bengkulu Regency*

#### **IV.3. TRANSMIGRASI / TRANSMIGRATION**

Tabel  
----- 4.3.1.  
*Table* Banyaknya Transmigrasi Yang Masuk ke Kabupaten  
Bengkulu Utara per Kecamatan Sampai Tahun 2007  
*Number Of Tansmigration into North Bengkulu Regency  
By Sub Districts Until year 2007*

KECAMATAN <i>SUB DISTRICT</i>	Kepala Keluarga <i>Families</i>	Jiwa <i>Persons</i>
1	2	3
1. Enggano		
2. Talang Empat		
3. Karang Tinggi		
4. Taba Penanjung		
5. Pagar jati		

*Bengkulu Utara Dalam Angka 2007*

6. Pondok Kelapa			
7. Pematang Tiga			
8. Kerkap			
9. Air Napal	data	tidak	tersedia
10. Air Besi			
11. Arga Makmur			
12. Lais			
13. Batik Nau			
14. Giri Mulya			
15. Padang Jaya			
16. Ketahun			
17. Napal Putih			
18. Putri Hijau			
<hr/>			
Kabupaten Bengkulu Utara	32.442		136.435
<i>North Bengkulu regency</i>			
2005	32.026		134.779

Sumber : Dinas TTS Kabupaten Bengkulu Utara

Source : Transmigration Department Office Of North Bengkulu Regency

Tabel  
----- 4.3.2.  
Table  
Banyaknya Transmigrasi Yang Masuk Ke Kabupaten  
Bengkulu Utara Per Kecamatan  
*Number Of Transmigration Into North Bengkulu Regency  
By Sub District*  
2004 – 2007

Kecamatan <i>Sub District</i>	2004		2005		2006		2007	
	KK <i>Fami- lies</i>	Jiwa <i>Per- sons</i>	KK <i>Fami- lies</i>	Jiwa <i>Per- sons</i>	KK <i>Fami- lies</i>	Jiwa <i>Per- sons</i>	KK <i>Fami- lies</i>	Jiwa <i>Per- sons</i>
1	2	3	4	5	6	7	8	9
1. Enggano	-	-	-	-	-	-	166	651
2. Talang Empat	-	-	-	-	-	-	-	-
3. Karang Tinggi	-	-	-	-	-	-	-	-
4. Taba Penanjung	-	-	-	-	-	-	-	-

5. Pagar jati	-	-	-	-	-	-	-	-
6. Pondok Kelapa	-	-	-	-	-	-	-	-
7. Pematang Tiga	-	-	-	-	-	-	-	-
8. Kerkap	-	-	-	-	-	-	-	-
9. Air Napal	-	-	-	-	-	-	-	-
10. Air Besi	-	-	-	-	-	-	-	-
11. Arga Makmur	-	-	-	-	-	-	-	-
12. Lais	-	-	-	-	-	-	-	-
13. Batik Nau	100	397	50	192	50	195	200	810
14. Giri Mulya	-	-	-	-	-	-	-	-
15. Padang Jaya	-	-	-	-	-	-	-	-
16. Ketahun	-	-	-	-	-	-	-	-
17. Napal Putih	-	-	-	-	-	-	-	-
18. Putri Hijau	-	-	-	-	-	-	-	-
Jumlah <i>Total</i>	100	397	50	192	50	195	366	1.461

Sumber : Dinas TTS Kabupaten Bengkulu Utara

Source : Transmigration Department Office Of North Bengkulu Regency

Tabel  
----- 4.3.3. Banyaknya Transmigrasi Yang Masuk ke Kabupaten  
Bengkulu Utara Menurut daerah Asal

*Table*  
*Number Of Transmigration Into North Bengkulu  
Regency By Region Of Origin*

2007

DAERAH ASAL <i>REGION OF ORIGIN</i>	Kepala Keluarga <i>Families</i>	Jiwa <i>Persons</i>
1	2	3
1. JAWA BARAT	-	-
2. JAWA TENGAH	-	-
3. JAWA TIMUR	200	810
4. DKI JAKARTA	-	-
5. D.I. YOGYAKARTA	-	-

*Bengkulu Utara Dalam Angka 2007*

6. Dan lain-lain (Other's)	166	651
<b>JUMLAH TOTAL</b>	366	1.461

Sumber : Dinas TTS Kabupaten Bengkulu Utara

Source : *Transmigration Department Office Of North Bengkulu Regency*

Tabel 4.3.4. Banyaknya Transmigrasi Yang Masuk Ke Kabupaten Bengkulu Utara Menurut daerah Asal  
*Number Of Transmigration Into North Bengkulu Regency By region Of Origin*  
 2004 – 2007

Daerah Asal <i>Region Of Origin</i>	2004		2005		2006		2007	
	KK <i>Fami- lies</i>	Jiwa <i>Per- sons</i>	KK <i>- lies</i>	Jiwa <i>Per- sons</i>	KK <i>Fami- lies</i>	Jiwa <i>Per- sons</i>	KK <i>Fami- lies</i>	Jiwa <i>Per- sons</i>
1	2	3	4	5	6	7	8	9
1. JAWA BARAT	-	-	-	-	-	-	-	-
2. JAWA TENGAH	-	-	-	-	-	-	-	-
3. JAWA TIMUR	25	96	25	96	50	195	200	810
4. DKI JAKARTA	25	83	25	96	-	-	-	-

*Bengkulu Utara Dalam Angka 2007*

5. D.I. YOGYAKARTA	-	-	-	-	-	-	-	-
6. Dan lain-lain (Other's)	50	218	-	-	-	-	166	651
<b>Jumlah Total</b>	<b>100</b>	<b>397</b>	<b>50</b>	<b>192</b>	<b>50</b>	<b>195</b>	<b>366</b>	<b>1.461</b>

Sumber : Dinas TTS Kabupaten Bengkulu Utara

Source : Transmigration Department Office Of North Bengkulu Regency

Tabel  
----- 4.3.5.  
Table  
Banyaknya Transmigrasi Yang Ditempatkan  
di kabupaten Bengkulu Utara  
*Number Of Transmigration By Placement  
In North Bengkulu Regency  
1993/1994 – 2007*

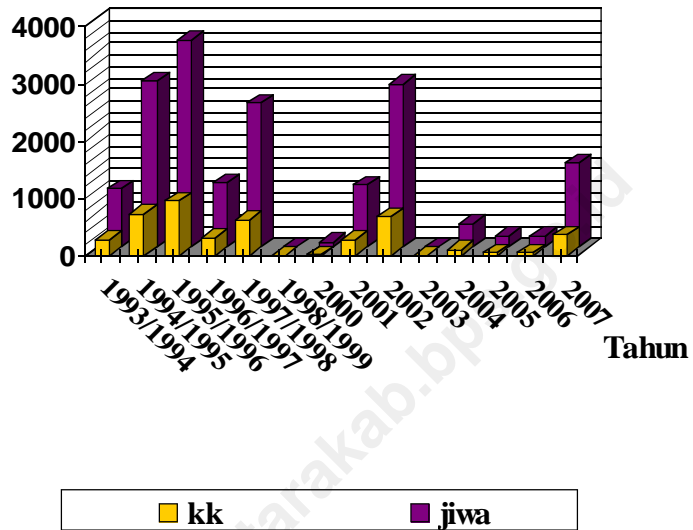
T A H U N Y A E R	Kepala Keluarga Families	Jiwa Persons
1	2	3
1993/1994	285	1.013
1994/1995	725	2.894
1995/1996	965	3.608
1996/1997	315	1.118
1997/1998	630	2.511
1998/1999	-	-
2000	19	80
2001	270	1.081
2002	675	2.852
2003	-	-
2004	100	397

2005	50	192
2006	50	195
2007	366	1.461

Sumber : Dinas TTS Kabupaten Bengkulu Utara


Source : Transmigration Department Office Of North Bengkulu Regency

## Banyaknya Transmigrasi



<http://bengkuluutarakab.bpp.go.id>





# SOSIAL

<http://bengkuluutarakab.bps.go.id>

## V. SOSIAL

### V.1. PENDIDIKAN

Sarana dan Prasarana pendidikan di Kabupaten Bengkulu Utara sudah cukup memadai, walaupun demikian masih perlu ditingkatkan kuantitas dan kualitasnya. Fasilitas Pendidikan menurut jenjang pendidikan di kabupaten Bengkulu Utara sudah cukup lengkap, karena wilayah ini sudah ada Taman Kanak-Kanak, Sekolah dasar, SMTP, SMTA Umum (SMU), SMTA Kejuruan, dan Sekolah Tinggi atau Universitas meskipun masih berupa Cabang dari Bengkulu.

Kabupaten Bengkulu Utara memiliki 297 SD/MI, 60 SMTP/Tsanawiyah, 16 SMTA Umum, 7 SMTA Kejuruan, 1 Sekolah Tinggi (STIA) dan 2 Universitas (UNIHAZ Cabang Arga Makmur serta UNRAS), untuk lebih jelasnya dilihat pada Tabel : 5.1.1 sampai dengan Tabel : 5.1.9

### V.2. KESEHATAN

Tahun 2006 - 2007 di Kabupaten Bengkulu Utara sudah terdapat 2 (dua) buah Rumah Sakit (satu buah Rumah Sakit Umum dan satu buah Rumah Sakit swasta) , 25 Puskesmas, 140 Puskesmas Pembantu, 31 Puskesmas Keliling, 443 Posyandu dan 25 Pos Obat (Lihat Tabel : 5.2.1 dan 5.2.2).

Ditinjau dari segi Keluarga Berencana, pada Tahun 2007 sampai dengan bulan Maret jumlah Akseptor Baru maupun Akseptor Aktif jumlahnya sama yakni sebanyak 1.475 peserta. Untuk lebih lengkap dapat dilihat pada Tabel : 5.2.5 s.d 5.2.8)

### V.3. PERADILAN DAN KEPOLISIAN

Berdasarkan data dari Polres Kabupaten Bengkulu Utara, tahun 2007 terjadi 994 Kasus pelanggaran lalu lintas tertentu (*TILANG*), dan peristiwa kejahatan yang dilaporkan sebanyak 170 Kasus (Tabel 5.3.1 s.d Tabel : 5.3.5).

Selanjutnya berdasarkan data dari Lembaga Pemasyarakatan (*LAPAS*) Arga Makmur pada tahun 2007, kondisi sampai dengan bulan April jumlah Narapidana sebanyak 669 orang dan Tahanan/Titipan sebanyak 292 orang (Tabel 5.3.6).

### 5.4 AGAMA

Kerukunan umat beragama di kabupaten Bengkulu Utara cukup baik. Dipandang dari sudut sarana peribadatan, di kabupaten Bengkulu Utara terdapat 600 Masjid, 183 Mushollah/Langgar, 50 gereja, 1 Wihara dan 2 buah Pura (Tabel : 5.4.1).

Jumlah Jemaah Haji yang berangkat ke Tanah Suci Mekkah pada tahun 2006 yakni sebanyak 68 Jemaah. Dari keseluruhan Jemaah tersebut ada 1 (satu) Jemaah haji yang berasal dari kecamatan Kerkap meninggal dunia di tanah suci. Sedangkan jumlah Jemaah Haji selamat/kembali lagi ke Daerah masing-masing sebanyak 67 Jemaah (Tabel : 5.4.3).

Adapun jumlah orang yang berkorban pada tahun 2006 mengalami peningkatan sebesar 16,83 % dari tahun 2005. Jumlah ternak kurban pada tahun tersebut yakni 258 sapi, 21 Kerbau, 671 Kambing (Tabel 5.4.4).

## V.1. PENDIDIKAN / EDUCATION

Tabel  
----- 5.1.1. Banyaknya Sekolah, Murid dan Guru TK per Kecamatan  
Di Kabupaten Bengkulu Utara  
Table *Number Of School, Pupils and Teachers Of Kindergarten  
Per Sub District In North Bengkulu Regency*  
2007

KECAMATAN <i>SUB DISTRICT</i>	SEKOLAH <i>SCHOOLS</i>	MURID <i>PUPILS</i>	GURU <i>TEACHERS</i>
1	2	3	4
1. Enggano			
2. Talang Empat			
3. Karang Tinggi			
4. Taba Penanjung			
5. Pagar jati			
6. Pondok Kelapa			
7. Pematang Tiga			
8. Kerkap			
9. Air Napal			
10. Air Besi	Data	tidak	tersedia
11. Arga Makmur			
12. Lais			
13. Batik Nau			
14. Giri Mulya			
15. Padang Jaya			
16. Ketahun			
17. Napal Putih			
18. Putri Hijau			
Kabupaten Bengkulu Utara <i>North Bengkulu Regency</i>			

Sumber : Dinas Pendidikan Kabupaten Bengkulu Utara

Source : Education and Culture Service Of North Bengkulu Regency

Tabel Banyaknya Sekolah, Murid, Guru SD/MI menurut Status Sekolah per Kecamatan di Kabupaten Bengkulu Utara

----- 5.1.2. Number Of primary School By status School

Table Per Sub District In North Bengkulu Regency

2007

KECAMATAN SUB DISTRICT	NEGERI/STATE			SWASTA/PRIVATE			JUMLAH/TOTAL		
	Sekolah School	Murid Pupils	Guru Teac- hers	Seko- lah School	Murid Pupils	Guru Teac- hers	Seko- lah School	Murid Pupils	Guru Teac- hers
1	2	3	4	5	6	7	8	9	10
1. Enggano	5	296	25	-	-	-	5	296	25
2. Talang Empat	10	1.994	181	-	-	-	10	1.994	181
3. Karang Tinggi	11	1.570	128	-	-	-	11	1.570	128
4. Taba Penanjung	20	2.372	168	-	-	-	20	2.372	168
5. Pagar jati	14	1.729	108	-	-	-	14	1.729	108
6. Pondok Kelapa	24	3.668	304	-	-	-	24	3.668	304
7. Pematang Tiga	12	1.636	95	-	-	-	12	1.636	95
8. Kerkap	21	3.211	202	-	-	-	21	3.211	202
9. Air Napal	11	1.388	11	-	-	-	11	1.388	11
10. Air Besi	8	1.476	63	-	-	-	8	1.476	63
11. Arga Makmur	24	6.058	404	1	32	6	25	6.090	410
12. Lais	18	2.200	172	-	-	-	18	2.200	172
13. Batik Nau	18	1.775	128	-	-	-	18	1.775	128
14. Giri Mulya	11	1.403	94	2	65	6	13	1.468	100
15. Padang Jaya	21	3.636	241	-	-	-	21	3.636	241
16. Ketahun	27	4.327	257	-	-	-	27	4.327	257
17. Napal Putih	17	2.246	3.082	-	-	-	17	2.246	3.082
18. Putri Hijau	20	4.213	201	2	611	33	22	4.824	234
Jumlah Total	292	45.198	5.864	5	708	45	297	45.906	5.909

Sumber : Dinas Pendidikan Kabupaten Bengkulu Utara

Source : Education and Culture Department Of North Bengkulu Regency

Tabel 5.1.3 Banyaknya Peserta dan Lulusan Ujian SD/MI Menurut Status Sekolah per Kecamatan di Kabupaten Bengkulu Utara  
*Number Of Participant to Follow in Junior General High School By Status School Per sub District In North Bengkulu regency 2007*

Kecamatan Sub District	Negeri/State		Swasta/Private		Jumlah/Total	
	Peserta Partici- pant	Lulusan Gradua- tes	Peserta Partici- pant	Lulusan Gradua- tes	Peserta Partici- pant	Lulusan Gradua- tes
1	2	3	4	5	6	7
1. Enggano						
2. Talang Empat						
3. Karang Tinggi						
4. Taba Penanjung						
5. Pagar jati						
6. Pondok Kelapa						
7. Pematang Tiga						
8. Kerkap						
9. Air Napal		Data	tidak	tersedia		
10. Air Besi						
11. Arga Makmur						
12. Lais						
13. Batik Nau						
14. Giri Mulya						
15. Padang Jaya						
16. Ketahun						
17. Napal Putih						
18. Putri Hijau						
Jumlah Total						
2006						

Sumber : Dinas Pendidikan Kabupaten Bengkulu Utara

Source : Education and Culture Department Of North Bengkulu Regency

Tabel 5.1.4. Banyaknya Sekolah, Murid dan Guru SMTP/Tsanawiyah Umum Menurut Status Sekolah per Kecamatan di Kabupaten Bengkulu Utara  
*Number Of Schools, Pupils and Teachers Of Junior General High School By Status School Per sub District In North Bengkulu regency*  
 2007

KECAMATAN SUB DISTRICT	NEGERI/STATE			SWASTA/PRIVATE			JUMLAH/TOTAL		
	Seko- lah School	Murid Pupils	Guru Teac- hers	Sekolah School	Murid Pupils	Guru Teac- hers	Seko- lah School	Murid Pupils	Guru Teac- hers
1	2	3	4	5	6	7	8	9	10
1. Enggano	1	73	9	-	-	-	1	73	9
2. Talang Empat	3	673	53				3	673	53
3. Karang Tinggi	2	489	38				2	489	38
4. Taba Penanjung	3	596	55				3	596	55
5. Pagar jati	2	460	22				2	460	22
6. Pondok Kelapa	5	1.295	111				5	1.295	111
7. Pematang Tiga	2	353	35				2	353	35
8. Kerkap	4	1.132	73				4	1.132	73
9. Air Napal	1	175	15				1	175	15
10. Air Besi	2	273	17				2	273	17
11. Arga Makmur	5	2.226	125	1	91	2	6	2.317	127
12. Lais	3	750	38				3	750	38
13. Batik Nau	3	388	40				3	388	40
14. Giri Mulya	3	535	42				3	535	42
15. Padang Jaya	6	1.455	87				6	1.455	87
16. Ketahun	4	857	59				4	857	59
17. Napal Putih	3	356	27				3	356	27
18. Putri Hijau	5	1.326	62	2	150	18	7	1.476	80
Jumlah Total	57	13.412	908	3	241	20	60	13.653	928

Sumber : Dinas Pendidikan Kabupaten Bengkulu Utara

Source : Education and Culture Department Of North Bengkulu Regency

Tabel 5.1.5. Banyaknya Peserta dan Lulusan Ujian SMTP/Tsanawiyah Umum Menurut Status Sekolah per Kecamatan di Kabupaten Bengkulu Utara  
*Number Of Participant to Follow in Junior General High School By Status School Per sub District In North Bengkulu regency 2007*

Kecamatan Sub District	Negeri/State		Swasta/Private		Jumlah/Total	
	Peserta Partici- -pant	Lulusan Gradua- -tes	Peserta Partici- -pant	Lulusan Gradua- -tes	Peserta Partici- -pant	Lulusan Gradua-tes
1	2	3	4	5	6	7
1. Enggano						
2. Talang Empat						
3. Karang Tinggi						
4. Taba Penanjung						
5. Pagar jati						
6. Pondok Kelapa						
7. Pematang Tiga						
8. Kerkap						
9. Air Napal						
10. Air Besi		Data	tidak	tersedia		
11. Arga Makmur						
12. Lais						
13. Batik Nau						
14. Giri Mulya						
15. Padang Jaya						
16. Ketahun						
17. Napal Putih						
18. Putri Hijau						
Jumlah Total						

Sumber : Dinas Pendidikan Kabupaten Bengkulu Utara

Source : Education and Culture Department Of North Bengkulu Regency



Tabel 5.1.6. Banyaknya Sekolah, Murid dan Guru SMTA/Aliyah Umum Menurut Status Sekolah per Kecamatan di Kabupaten Bengkulu Utara  
*Number Of Schools, Pupils and Teachers Of Senior General High School By Status School Per sub District In North Bengkulu regency 2007*

KECAMATAN SUB DISTRICT	NEGERI/STATE			SWASTA/PRIVATE			JUMLAH/TOTAL		
	Seko- lah School	Murid Pupils	Guru Teac- hers	Seko- lah School	Murid Pupils	Guru Teac- hers	Seko- lah School	Murid Pupils	Guru Teac- hers
1	2	3	4	5	6	7	8	9	10
1. Enggano	1	16	8	-	-	-	1	16	8
2. Talang Empat	1	586	39	-	-	-	1	586	39
3. Karang Tinggi	-	-	-	-	-	-	-	-	-
4. Taba Penanjung	1	344	24	-	-	-	1	344	24
5. Pagar jati	1	154	16	-	-	-	1	154	16
6. Pondok Kelapa	1	675	33	-	-	-	1	675	33
7. Pematang Tiga	-	-	-	-	-	-	-	-	-
8. Kerkap	2	587	39	-	-	-	2	587	39
9. Air Napal	-	-	-	-	-	-	-	-	-
10. Air Besi	1	62	15	-	-	-	1	62	15
11. Arga Makmur	2	1.285	88	-	-	-	2	1.285	88
12. Lais	1	483	32	-	-	-	1	483	32
13. Batik Nau	-	-	-	-	-	-	-	-	-
14. Giri Mulya	1	205	16	-	-	-	1	205	16
15. Padang Jaya	1	506	31	-	-	-	1	506	31
16. Ketahun	1	441	24	-	-	-	1	441	24
17. Napal Putih	1	94	19	-	-	-	1	94	19
18. Putri Hijau	1	454	24	-	-	-	1	454	24
Jumlah Total	16	5.892	408	-	-	-	16	5.892	408
2005	Data			tidak			tersedia		

Sumber : Dinas Pendidikan Kabupaten Bengkulu Utara

Tabel 5.1.7. Banyaknya Peserta dan Lulusan Ujian SMTA/Aliyah Umum Menurut Status Sekolah per Kecamatan di Kabupaten Bengkulu Utara

Table *Number Of Participant to Follow in Senior General High School By Status School Per sub District In North Bengkulu regency 2007*

Kecamatan Sub District	Negeri/State		Swasta/Private		Jumlah/Total	
	Peserta Partici- pant	Lulusan Gradua- tes	Peserta Partici- pant	Lulusan Gradua- tes	Peserta Partici- pant	Lulusan Gradua- tes
1	2	3	4	5	6	7
1. Enggano						
2. Talang Empat						
3. Karang Tinggi						
4. Taba Penanjung						
5. Pagar jati						
6. Pondok Kelapa						
7. Pematang Tiga						
8. Kerkap						
9. Air Napal						
10. Air Besi		Data	tidak	tersedia		
11. Arga Makmur						
12. Lais						
13. Batik Nau						
14. Giri Mulya						
15. Padang Jaya						
16. Ketahun						
17. Napal Putih						
18. . Putri Hijau						
Jumlah Total						

Sumber : Dinas Pendidikan Kabupaten Bengkulu Utara

Source : Education and Culture Department Of North Bengkulu Regency

Tabel 5.1.8. Banyaknya Sekolah, Murid dan Guru SMTA Kejuruan Menurut Status Sekolah per Kecamatan di Kabupaten Bengkulu Utara  
*Number Of Schools, Pupils and Teachers Of Senior Science High School By Status School Per sub District In North Bengkulu regency*  
 2007

KECAMATAN SUB DISTRICT	NEGERI/STATE			SWASTA/PRIVATE			JUMLAH/TOTAL		
	Seko- lah School	Murid Pupils	Guru Teac- hers	Seko- lah School	Murid Pupils	Guru Teac- hers	Seko- lah School	Murid Pupils	Guru Teac- hers
1	2	3	4	5	6	7	8	9	10
1. Enggano	-	-	-	-	-	-	-	-	-
2. Talang Empat	-	-	-	-	-	-	-	-	-
3. Karang Tinggi	-	-	-	-	-	-	-	-	-
4. Taba Penanjung	-	-	-	-	-	-	-	-	-
5. Pagar jati	-	-	-	-	-	-	-	-	-
6. Pondok Kelapa	-	-	-	-	-	-	-	-	-
7. Pematang Tiga	1	103	10	-	-	-	1	103	10
8. Kerkap	-	-	-	-	-	-	-	-	-
9. Air Napal	-	-	-	-	-	-	-	-	-
10. Air Besi	-	-	-	-	-	-	-	-	-
11. Arga Makmur	2	964	95	1	32	8	3	996	103
12. Lais	-	-	-	-	-	-	-	-	-
13. Batik Nau	-	-	-	-	-	-	-	-	-
14. Giri Mulya	-	-	-	-	-	-	-	-	-
15. Padang Jaya	1	131	17	-	-	-	1	131	17
16. Ketahun	1	121	14	-	-	-	1	121	14
17. Napal Putih	-	-	-	-	-	-	-	-	-
18. Putri Hijau	1	160	18	-	-	-	1	160	18
Jumlah Total	6	1.479	154	1	32	8	7	1.511	162
2005	Data		tidak		tersedia				

Sumber : Dinas Pendidikan Kabupaten Bengkulu Utara

Source : Education and Culture Department Of North Bengkulu Regency

Tabel 5.1.9. Banyaknya Peserta dan Lulusan Ujian SMTA Kejuruan Menurut Status Sekolah per Kecamatan di Kabupaten Bengkulu Utara  
 Number Of Participant to Follow in Senior Science High School By Status School Per sub District In North Bengkulu regency 2007

Kecamatan Sub District	Negeri/State		Swasta/Private		Jumlah/Total	
	Peserta Partici- pant	Lulusan Gradua- tes	Peserta Partici- pant	Lulusan Gradua- tes	Peserta Partici- pant	Lulusan Gradua- tes
1	2	3	4	5	6	7
1. Enggano						
2. Talang Empat						
3. Karang Tinggi						
4. Taba Penanjung						
5. Pagar jati						
6. Pondok Kelapa						
7. Pematang Tiga						
8. Kerkap						
9. Air Napal		Data		tidak		tersedia
10. Air Besi						
11. Arga Makmur						
12. Lais						
13. Batik Nau						
14. Giri Mulya						
15. Padang Jaya						
16. Ketahun						
17. Napal Putih						
18. Putri Hijau						
Jumlah Total						

Sumber : Dinas Pendidikan Kabupaten Bengkulu Utara

Source : Education and Culture Department Of North Bengkulu Regency

**V.2. KESEHATAN DAN KELUARGA BERENCANA/  
HEALTH AND FAMILY PLANNING**

Tabel  
----- 5.2.1.  
Table  
Banyaknya Rumah Sakit, Puskesmas, Puskesmas Pembantu dan  
Puskesmas Keliling Per Kecamatan di Kabupaten Bengkulu Utara  
*Number Of Hospitals, Public Health Centres, Public Health Sub Centres  
and Public Health Surrounding Centers In North Bengkulu Regency  
2007*

KECAMATAN SUB DISTRICT	Rumah Sakit <i>Hospitals</i>	Puskesmas <i>Public Health Centers</i>	Puskesmas Pembantu <i>Public Health Sub Centers</i>	Puskesmas Keliling/Boat <i>Public Health Surrounding Centers</i>
1	2	3	4	5
1. Enggano	-	1	3	-
2. Talang Empat	-	1	4	2
3. Karang Tinggi	-	1	5	2
4. Taba Penanjung	-	1	6	1
5. Pagar jati	-	1	9	1
6. Pondok Kelapa	-	2	12	2
7. Pematang Tiga	-	1	5	1
8. Kerkap	-	1	8	2
9. Air Napal	-	1	4	1
10. Air Besi	-	2	11	2
11. Arga Makmur	2	3	7	4
12. Lais	-	1	8	2
13. Batik Nau	-	1	10	1
14. Giri Mulya	-	1	6	2
15. Padang Jaya	-	1	8	1
16. Ketahun	-	2	13	3
17. Napal Putih	-	2	9	2
18. Putri Hijau	-	2	12	2
Kab. Bengkulu Utara <i>North Bengkulu Regency</i>	2	25	140	31

Sumber : Dinas Kesehatan Kabupaten Bengkulu Utara

Source : Health Service Of North Bengkulu Regency

Tabel  
----- 5.2.2.  
Table  
Banyaknya Posyandu dan Pos Obat per Kecamatan  
di Kabupaten Bengkulu Utara  
*Numbers Of Integrated Health Service Post and Drug  
By Sub District In North Bengkulu Regency*  
2007

KECAMATAN SUB DISTRICT	Posyandu <i>Integrated Health Service Post</i>	Pos Obat <i>Drug Post</i>
1	2	3
1. Enggano	7	-
2. Talang Empat	26	-
3. Karang Tinggi	12	3
4. Taba Penanjung	24	-
5. Pagar jati	23	-
6. Pondok Kelapa	26	-
7. Pematang Tiga	24	1
8. Kerkap	10	-
9. Air Napal	14	-
10. Air Besi	44	-
11. Arga Makmur	44	1
12. Lais	25	3
13. Batik Nau	17	3
14. Giri Mulya	23	9
15. Padang Jaya	23	-
16. Ketahun	51	2
17. Napal Putih	12	1
18. Putri Hijau	38	2
Kab. Bengkulu Utara <i>North Bengkulu Regency</i>	443	25

Sumber : Dinas Kesehatan Kabupaten Bengkulu Utara  
Source : Health Service Of North Bengkulu Regency

Tabel 5.2.3. Banyaknya Dokter, Perawat dan Bidan Per Kecamatan di Kabupaten Bengkulu Utara  
 Table Number Of Public Physiensiens, Nurse and Midwives By Sub District In North Bengkulu Regency

2007

KECAMATAN SUB DISTRICT	Dokter/Doctor			Perawat			Lain-lain Others
	Spesialis Specialist	Umum General	Gigi Dentist	Umum General	Gigi Dentist	Bidan Midwives	
1	2	3	4	5	6	7	8
1. Enggano	-	2	-	6	1	2	4
2. Talang Empat	-	1	1	16	2	52	27
3. Karang Tinggi	-	4	-	9	2	21	7
4. Taba Penanjung	-	4	-	8	1	23	6
5. Pagar jati	-	1	-	6	1	10	5
6. Pondok Kelapa	-	2	2	7	1	27	15
7. Pematang Tiga	-	-	-	7	-	7	-
8. Kerkap	-	2	-	7	1	22	7
9. Air Napal	-	2	-	4	-	15	7
10. Air Besi	-	3	1	7	1	20	7
11. Arga Makmur	3	6	2	22	3	69	17
12. Lais	-	3	-	11	1	20	6
13. Batik Nau	-	1	1	8	-	14	5
14. Giri Mulya	-	2	1	15	1	15	7
15. Padang Jaya	-	2	-	16	1	20	8
16. Ketahun	-	6	1	31	1	23	12
17. Napal Putih	-	4	-	12	-	15	6
18. Putri Hijau	-	5	1	21	-	28	10
Jumlah/Total	3	50	10	213	17	403	156

Sumber : Dinas Kesehatan Kabupaten Bengkulu Utara  
 Source : Health Service Of North Bengkulu Regency

Tabel 5.2.4. Banyaknya Dukun Bayi Per Kecamatan di Kabupaten Bengkulu Utara  
*Number Of Private Widwives By Sub District In North Bengkulu Regency*

2007

KECAMATAN SUB DISTRICT	Dukun Bayi / Private Midwives		
	Terlatih <i>Practised</i>	Belum Terlatih <i>Not Yet Practised</i>	Jumlah <i>Total</i>
1	2	3	4
1. Enggano	6	1	7
2. Talang Empat	16	14	30
3. Karang Tinggi	12	2	14
4. Taba Penanjung	43	-	43
5. Pagar jati	14	5	19
6. Pondok Kelapa	17	25	42
7. Pematang Tiga	22	-	22
8. Kerkap	15	5	20
9. Air Napal	-	-	-
10. Air Besi	19	13	32
11. Arga Makmur	42	13	55
12. Lais	12	11	23
13. Batik Nau	-	-	-
14. Giri Mulya	4	3	7
15. Padang Jaya	26	20	46
16. Ketahun	23	12	35
17. Napal Putih	37	5	42
18. Putri Hijau	15	-	15
Kab. Bengkulu Utara <i>North Bengkulu Regency</i>	323	129	452

Sumber : Dinas Kesehatan Kabupaten Bengkulu Utara



Source : Health Service Of North Bengkulu Regency

Tabel 5.2.5. Banyaknya Akseptor Baru Menurut Alat Yang Digunakan Per Kecamatan di Kabupaten Bengkulu Utara  
 Table Numbers Of New Acceptors By Contraceptive Method And Sub District In North Bengkulu Regency

2006

KECAMATAN SUB DISTRICT	I.U.D	MOP/ MOW	Imp- lant	Suntikan Injec- tion	PIL	Kon- dom	Jumlah Total
1	2	3	4	5	6	7	8
1. Enggano	0	0	0	0	0	0	0
2. Talang Empat	4	0	13	402	131	3	553
3. Karang Tinggi	6	0	11	160	26	3	206
4. Taba Penanjung	4	0	85	367	228	4	688
5. Pagar jati	6	1	15	276	97	10	405
6. Pondok Kelapa	8	20	364	350	122	12	876
7. Pematang Tiga	6	0	21	194	57	3	281
8. Kerkap	4	0	45	279	139	10	477
9. Air Napal	16	5	25	169	52	7	274
10. Air Besi	2	0	48	199	56	9	314
11. Arga Makmur	12	39	124	311	101	14	601
12. Lais	8	0	51	380	69	8	516
13. Batik Nau	8	0	86	276	76	15	461
14. Giri Mulya	7	12	65	224	98	32	438
15. Padang Jaya	5	8	63	233	68	9	386
16. Ketahun	7	0	71	427	201	33	739
17. Napal Putih	10	1	15	244	82	9	361
18. Putri Hijau	8	7	21	440	185	6	667
Kab. Bengkulu Utara North Bengkulu Regency	121	93	1.123	4.931	1.788	187	8.243

Sumber : BKKBN Kabupaten Bengkulu Utara

Tabel  
----- 5.2.6.  
Table  
Banyaknya Akseptor Aktif Menurut Alat Yang Digunakan  
Per Kecamatan di Kabupaten Bengkulu Utara  
*Numbers Of Active Acceptors By Contraceptive Method  
And Sub District In North Bengkulu Regency*

2006							
KECAMATAN SUB DISTRICT	I.U.D	MOP/ MOW	Implant	Suntikan Injec- tion	PIL	Kon- dom	Jumlah Total
1	2	3	4	5	6	7	8
1. Enggano	0	0	0	0	0	0	0
2. Talang Empat	198	53	218	1.318	458	38	2.283
3. Karang Tinggi	197	42	333	979	289	2	1.842
4. Taba Penanjung	109	68	338	1.173	982	19	2.689
5. Pagar Jati	101	51	197	1.096	728	21	2.194
6. Pondok Kelapa	435	166	1.022	2.306	841	27	4.797
7. Pematang Tiga	98	6	426	1.040	527	10	2.107
8. Kerkap	495	64	695	1.692	893	37	3.876
9. Air Napal	171	49	168	926	347	9	1.670
10. Air Besi	32	11	220	1.175	322	14	1.774
11. Arga Makmur	692	578	807	3.744	1.468	75	7.364
12. Lais	148	36	465	1.793	664	7	3.113
13. Batik Nau	96	55	246	1.352	354	10	2.113
14. Giri Mulya	362	213	485	930	485	53	2.528
15. Padang Jaya	262	258	734	2.073	1.436	33	4.796
16. Ketahun	429	249	625	3.390	1.387	29	6.109
17. Napal Putih	227	21	170	1.068	896	7	2.389
18. Putri Hijau	601	277	1.159	2.746	1.251	41	6.075
Kab. Bengkulu Utara <i>North Bengkulu Regency</i>	4.653	2.197	8.308	28.801	13.328	432	57.719

Sumber : BKKBN Kabupaten Bengkulu Utara

Source : National Family Planning Coordination Board North Bengkulu Regency

Tabel  
----- 5.2.7. Banyaknya Pasangan Usia Subur, Akseptor Aktif, Persentase  
Table Terhadap PUS Per Kecamatan Di Kabupaten Bengkulu Utara  
*Number Of Eligible Couples, Active Acceptors, Percentage  
Towards Eligible By Sub District In North Bengkulu Regency  
2006*

KECAMATAN SUB DISTRICT	Pasangan Usia Subur <i>Eligible Couples</i>	Akseptor Aktif Active <i>Acceptors</i>	Persentase Terhadap PUS (%) <i>Percentage Towards Eligible</i>
1	2	3	4
1. Enggano	0	0	0
2. Talang Empat	2.615	2.283	87,30
3. Karang Tinggi	2.185	1.842	84,30
4. Taba Penanjung	3.140	2.689	85,64
5. Pagar Jati	2.425	2.194	90,47
6. Pondok Kelapa	5.264	4.797	91,13
7. Pematang Tiga	2.132	2.107	98,83
8. Kerkap	4.271	3.876	90,75
9. Air Napal	1.812	1.670	92,16
10. Air Besi	2.065	1.774	85,91
11. Arga Makmur	7.916	7.364	93,03
12. Lais	3.318	3.113	93,82
13. Batik Nau	2.307	2.113	91,59
14. Giri Mulya	2.745	2.528	92,09
15. Padang Jaya	5.225	4.796	91,79
16. Ketahun	7.397	6.109	82,59
17. Napal Putih	3.022	2.389	79,05
18. Putri Hijau	6.314	6.075	96,21
Kab. Bengkulu Utara <i>North Bengkulu Regency</i>	64.153	57.719	89,97

Sumber : BKKBN Kabupaten Bengkulu Utara

Source : National Family Planning Coordination Board North Bengkulu Regency

Tabel 5.2.8. Banyaknya Akseptor Aktif dan Akseptor Baru  
Di Kabupaten Bengkulu Utara  
Table Number Of Active Acceptors And New Acceptors  
In North Bengkulu Regency

1998 – 2007

TAHUN YEAR	Akseptor Acceptors	Target Target	Realisasi Realization
1	2	3	4
1998	Baru/New	13,876	14035
	Aktif/Active	60,994	59308
1999	Baru/New	11.397	12.561
	Aktif/Active	62.268	62.575
2000	Baru/New	10.515	10.412
	Aktif/Active	58.678	62.197
2001	Baru/New	13.912	14.495
	Aktif/Active	62.723	67.566
2002	Baru/New	14.700	13.697
	Aktif/Active	63.571	70.244
2003	Baru/New	12.425	8.679
	Aktif/Active	57.371	53.529
2004	Baru/New	6.360	6.454
	Aktif/Active	51.688	54.963
2005	Baru/New	7.547	6.736
	Aktif/Active	54.963	55.646
2006	Baru/New	9.062	8.243
	Aktif/Active	59.187	57.719
2007*)	Baru/New	9.058	1.475
	Aktif/Active	58.502	1.475

Sumber : BKKBN Kabupaten Bengkulu Utara

Source : National Family Planning Coordination Board North Bengkulu Regency  
 \*) Kondisi Januari s/d Maret 2007

### V.3. PERADILAN DAN KEPOLISIAN

Tabel Banyaknya Pelanggaran Lalu Lintas Tertentu (TILANG) dan Yang  
 -----5.3.1. Diselesaikan Menurut Kecamatan (POLSEK) Di Kab. Bengkulu Utara  
 Table *Number Of Traffic Offences And Cleared By Sub District*  
*(Sector Police) In North Bengkulu Regency*  
 2007 (Januari- April)

POLSEK <i>Sector Police</i>	Pelanggaran <i>Offences</i>	Diselesaikan <i>Cleared</i>	Sisa <i>Remaining</i>	Denda <i>Fined</i> (Rupiah)
1	2	3	4	5
1. Enggano	-	-	-	-
2. Talang Empat	152	152	-	3.952.000
3. Karang Tinggi	-	-	-	-
4. Taba Penanjung	99	99	-	2.574.000
5. Pagar Jati	-	-	-	-
6. Pondok Kelapa	107	107	-	2.782.000
7. Pematang Tiga	-	-	-	-
8. Kerkap	35	35	-	910.000
9. Air Napal	-	-	-	-
10. Dusun Curup	-	-	-	-
11. Arga Makmur	-	-	-	-
12. Lais	40	40	-	1.040.000
13. Batik Nau	-	-	-	-
14. Giri Mulya	29	29	-	754.000
15. Padang Jaya	57	57	-	1.482.000
16. Ketahun	79	79	-	2.054.000
17. Napal Putih	-	-	-	-
18. Putri Hijau	105	105	-	2.730.000
<b>JUMLAH TOTAL</b>	994	994	-	25.844.000
2006	2.748	2.748	-	70.448.000

Sumber : Polres Kabupaten Bengkulu Utara

Source : *Resort Police Of North Bengkulu Regency*

Tabel 5.3.2. Banyaknya Kecelakaan Lalu Lintas, Korban dan Kerugian Material Menurut Kecamatan (POLSEK) di Kabupaten Bengkulu Utara  
*Table Number Of Traffic Accidents, And Material Damage By Sub District (Sector Police) In North Bengkulu Regency 2007 (Januari- April)*

POLSEK <i>Sector Police</i>	Kecel- kaan <i>Accidents</i>	Korban/ <i>Victims</i>			Kerugian Material <i>material Damage</i> (Rupiah)
		Meninggal <i>Death</i>	Luka Berat <i>Badly Injured</i>	Luka Ringan <i>Slightly Injured</i>	
1	2	3	4	5	6
1. Enggano	-	-	-	-	-
2. Talang Empat	4	4	2	4	5.450.000
3. Karang Tinggi	-	-	-	-	-
4. Taba Penanjung	4	4	1	-	9.000.000
5. Pagar Jati	-	-	-	-	-
6. Pondok Kelapa	5	5	1	3	5.350.000
7. Pematang Tiga	-	-	-	-	-
8. Kerkap	-	-	-	-	-
9. Air Napal	-	-	-	-	-
10. Dusun Curup	-	-	-	-	-
11. Arga Makmur	4	4	1	1	2.975.000
12. Lais	2	2	1	1	1.800.000
13. Batik Nau	-	-	-	-	-
14. Giri Mulya	-	-	-	-	-
15. Padang Jaya	1	1	-	-	1.700.000
16. Ketahun	-	-	-	-	-
17. Napal Putih	-	-	-	-	-
18. Putri Hijau	-	-	-	-	-
<b>JUMLAH <i>Total</i></b>	<b>20</b>	<b>18</b>	<b>6</b>	<b>9</b>	<b>26.375.000</b>
<b>2006</b>	<b>57</b>	<b>45</b>	<b>36</b>	<b>23</b>	<b>262.000.000</b>

Sumber : Polres Kabupaten Bengkulu Utara

Source : *Resort Police Of North Bengkulu Regency*

Tabel 5.3.3. Banyaknya Surat Izin Mengemudi (SIM) Menurut Jenisnya di Kabupaten Bengkulu Utara  
*Number Of Driving Licences By Type In North Bengkulu Regency*  
 2007 (Januari- April)

SURAT IZIN MENGEMUDI <i>DRIVING LICENCES</i>	JUMLAH <i>TOTAL</i>
1	2
1. S I M A	381
2. S I M A UMUM	29
3. S I M B.1	94
4. S I M B.1. UMUM	165
5. S I M B.II	-
6. S I M C	2.614
JUMLAH <i>TOTAL</i>	3.283
2006	12.067
2005	7.270
2004	9.690
2003	4.416
2002	3.342
2001	5.887

Sumber : Polres Kabupaten Bengkulu Utara

*Bengkulu Utara Dalam Angka 2007*

Source : Resort Police Of North Bengkulu Regency

Tabel  
----- 5.3.4.  
Table  
Banyaknya Peristiwa Kejahatan Yg Dilaporkan dan Yang Diselesaikan Menurut Kecamatan (POLSEK) di Kab. Bengkulu Utara  
*Number Of Crimes Reported And Cleared By Sub District (Sector Police) In North Bengkulu Regency*  
2007 (Januari- April)

POLSEK <i>Sector Police</i>	Dilaporkan <i>Reported</i>	Diselesaikan <i>Cleared</i>
1	2	3
1. Enggano	-	-
2. Talang Empat	-	-
-3. Karang Tinggi	-	-
4. Taba Penanjung	5	5
5. Pagar Jati	-	-
6. Pondok Kelapa	16	3
7. Pematang Tiga	-	-
8. Kerkap	8	3
9. Air Napal	-	-
10. Dusun Curup	-	-
11. Arga Makmur	64	35
12. Lais	9	7
13. Batik Nau	-	-
14. Giri Mulya	-	-
15. Padang Jaya	3	3
16. Ketahun	14	6
17. Napal Putih	7	1
18. Putri Hijau	13	9
JUMLAH <i>Total</i>	170	88
2006	345	176

Sumber : Polres Kabupaten Bengkulu Utara

Source : Resort Police Of North Bengkulu Regency



Tabel 5.3.5. Banyaknya Peristiwa Kejahatan Yang Dilaporkan dan Yang Diselesaikan Oleh POLRES Kabupaten Bengkulu Utara  
*Number Of Crimes reported And Cleared By Resort Police Of North Bengkulu Regency*  
 2007 (Januari- April)

URAIAN <i>DESCRIPTION</i>	Dilaporkan <i>Reported</i>	Diselesaikan <i>Cleared</i>
1	2	3
1. Pencurian dengan Pemberatan <i>Theft</i>	45	28
2. Pencurian dengan Kekerasan <i>Robbery</i>	5	3
3. Penganiayaan Berat <i>Assault</i>	2	1
4. Pencurian Kendaraan Bermotor <i>Motorcycle Theft</i>	10	-
5. Kebakaran/Pembakaran <i>Fire/Arson</i>	1	-
6. Pembunuhan <i>Murder</i>	-	-
7. Perkosaan <i>Sexual</i>	4	1
8. Pemasaran <i>Embezzelment</i>	-	-
9. Penculikan <i>Kidnaping</i>	-	-
10. Senjata Api <i>Handak Gun</i>	1	1
11. Narkotik <i>Narcotics</i>	1	1
12. Penyelundupan <i>Illegal</i>	-	-
13. Lain-lain Kejahatan <i>Others Criminality</i>	102	52
JUMLAH <i>TOTAL</i>	170	88
2006	345	176

Sumber : Polres Kabupaten Bengkulu Utara

Bengkulu Utara Dalam Angka 2007

Source : Resort Police Of North Bengkulu Regency

Tabel 5.3.6. Banyaknya Narapidana dan Tahanan Titipan Menurut Jenis kelamin di Rumah Tahanan Negara Arga Makmur  
 ----- 5.3.6. Number Of Prisoners And Prisoners Not Yet By Sex In Arga Makmur Prison

2007						
URAIAN DESCRIPTION	Narapidana Prisoners		Tahanan/Titipan Prisoners Not Yet		Jumlah Total	
	Laki- laki male	Perempuan Female	Laki- laki male	Perempuan Female	Laki- laki male	Perempuan Female
1	2	3	4	5	6	7
1. Politik / <i>Politic</i>	-	-	-	-	-	-
2. Terhadap Ketertiban/ <i>Orderliness</i>	39	-	14	3	53	3
3. Pembakaran	-	-	-	-	-	-
4. Mata Uang/ <i>Currency</i>	-	-	-	-	-	-
5. Kesusilaan / <i>Sexual</i>	101	-	18	-	119	-
6. Korupsi/ <i>Corruption</i>	1	-	37	-	38	-
7. Penadahan / <i>Cisterning</i>	10	-	3	-	13	-
8. Pembunuhan / <i>Muder</i>	97	6	2	-	99	6
9. Penganiayaan / <i>Assault</i>	32	-	20	3	52	3
10. Pencurian / <i>Theft</i>	136	-	82	-	218	-
11. Perampokan / <i>Roberry</i>	48	-	4	-	52	-
12. Penggelapan/ <i>Emezzlement</i>	32	2	13	-	45	2
13. Penipuan/ <i>Deception</i>	7	1	-	1	7	2
14. Memeras/Mengancam	2	-	5	-	7	-
15. Narkotika/Drugs	51	2	6	2	57	4
16. Lakalantas, dll	20	1	2	-	22	1
17. UU Darurat No.12/1951	13	-	6	-	19	-
18. Lain - lain	68	-	66	5	134	5
Jumlah <i>Total</i>	657	12	278	14	935	26
2006	400	5	129	10	529	15

Sumber : LAPAS Arga Makmur

Bengkulu Utara Dalam Angka 2007

Source : Arga Makmur Prisons

#### V.4. AGAMA / RELIGION

Tabel 5.4.1. Banyaknya Tempat Peribadatan Menurut Jenis Per Kecamatan di Kabupaten Bengkulu Utara

Table Number Of Worship Facility By Kind Per Sub District In North Bengkulu Regency

2007

KECAMATAN SUB DISTRICT	Masjid Mosque	Musholla/ Langgar Private Mosque	Gereja Church	Vihara Budish Temple	Pure Hindu Temple
1	2	3	4	5	6
1. Enggano	7	-	7	-	-
2. Talang Empat	31	-	2	-	-
3. Karang Tinggi	19	9	-	-	-
4. Taba Penanjung	23	8	1	-	-
5. Pagar jati	25	10	-	-	-
6. Pondok Kelapa	48	30	-	-	1
7. Pematang Tiga	23	1	-	-	-
8. Kerkap	40	21	-	-	-
9. Air Napal	19	-	-	-	-
10. Air Besi	21	-	3	-	-
11. Arga Makmur	56	37	6	1	1
12. Lais	37	-	-	-	-
13. Batik Nau	21	-	-	-	-
14. Giri Mulya	37	-	7	-	-
15. Padang Jaya	59	-	12	-	-
16. Ketahun	63	55	9	-	-
17. Napal Putih	23	-	1	-	-
18. Putri Hijau	49	12	2	-	-
Jumlah Total	600	183	50	1	2

Sumber : Kandepag Kabupaten Bengkulu Utara

Source : Religion Department Office Of North Bengkulu Regency

Tabel  
----- 5.4.2.  
Table

Banyaknya Pernikahan Menurut Kecamatan  
Di Kabupaten Bengkulu Utara  
*Number Of Marriages By Sub District  
In North Bengkulu Utara*

2007

KECAMATAN SUB DISTRICT	2006	2007 (Januari-Maret)
1	2	3
1. Enggano	8	-
2. Talang Empat	147	23
3. Karang Tinggi	132	21
4. Taba Penanjung	157	25
5. Pagar jati	93	10
6. Pondok Kelapa	248	66
7. Pematang Tiga	109	5
8. Kerkap	207	-
9. Air Napal	117	35
10. Air Besi	101	40
11. Arga Makmur	321	80
12. Lais	187	61
13. Batik Nau	111	24
14. Giri Mulya	124	92
15. Padang Jaya	314	27
16. Ketahun	349	82
17. Napal Putih	132	23
18. Putri Hijau	260	45
<b>JUMLAH TOTAL</b>	<b>3.117</b>	<b>659</b>

Sumber : Kandepag Kabupaten Bengkulu Utara

Source : Religion Department Office Of North Bengkulu Regency

Tabel 5.4.3. Banyaknya Jemaah Haji Yang Berangkat Ke Mekkah, Meninggal Dan Yang Kembali Menurut Kecamatan di Kabupaten Bengkulu Utara  
 ----- 5.4.3. Yang Kembali Menurut Kecamatan di Kabupaten Bengkulu Utara  
 Table Number Of Haji Pilgrims Departure To Mekkah, Dead and Return By Sub District In North Bengkulu Regency

2006

KECAMATAN SUB DISTRICT	Berangkat / <i>Departure</i>			Meninggal Dunia / <i>Dead</i>			Kembali <i>Return</i>		
	Laki- laki Male	Perem- puan Female	Jumlah <i>Total</i>	Laki- laki Male	Perem- puan Female	Jumlah <i>Total</i>	Laki- laki Male	Perem- puan Female	Jumlah <i>Total</i>
1	2	3	4	5	6	7	8	9	10
1. Enggano	-	-	-	-	-	-	-	-	-
2. Talang Empat	-	-	-	-	-	-	-	-	-
3. Karang Tinggi	-	-	-	-	-	-	-	-	-
4. Taba Penanjung	-	-	-	-	-	-	-	-	-
5. Pagar jati	-	-	-	-	-	-	-	-	-
6. Pondok Kelapa	1	1	2	-	-	-	1	1	2
7. Pematang Tiga	-	-	-	-	-	-	-	-	-
8. Kerkap	2	4	6	1	-	1	1	4	5
9. Air Napal	1	1	2	-	-	-	1	1	2
10. Air Besi	2	2	4	-	-	-	2	2	4
11. Arga Makmur	19	25	44	-	-	-	19	25	44
12. Lais	-	1	1	-	-	-	-	1	1
13. Batik Nau	-	-	-	-	-	-	-	-	-
14. Giri Mulya	-	1	1	-	-	-	-	1	1
15. Padang Jaya	1	2	3	-	-	-	1	2	3
16. Ketahun	-	-	-	-	-	-	-	-	-
17. Napal Putih	-	1	1	-	-	-	-	1	1
18. Putri Hijau	2	2	4	-	-	-	2	2	4
Jumlah <i>Total</i>	28	40	68	-	-	-	27	40	67

Sumber : Kandepag Kabupaten Bengkulu Utara

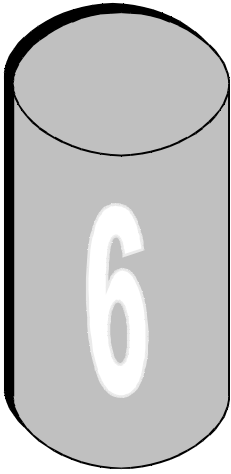
Source : Religion Department Office Of North Bengkulu Regency

Tabel  
----- 5.4.4. Banyaknya Ternak Kurban Pada Hari Raya Idul Adha  
Per kecamatan di Kabupaten Bengkulu Utara  
*Table* *Number Of Animal Sacrificed On Featsday Of Idul Adha*  
*Per Sub District In North Bengkulu Regency*  
2006

KECAMATAN SUB DISTRICT	Orang Yang Kurban <i>Sacrifices</i> <i>Person</i>	Jenis Ternak Kurban/ <i>Animal Sacrificed Kind</i>		
		Sapi <i>Cow</i>	Kerbau <i>Buffalo</i>	Kambing <i>Goat</i>
1	2	3	4	5
1. Enggano	38	4	-	10
2. Talang Empat	78	7	-	29
3. Karang Tinggi	42	-	-	42
4. Taba Penanjung	63	5	-	28
5. Pagar jati	23	1	1	9
6. Pondok Kelapa	226	24	-	58
7. Pematang Tiga	23	1	-	16
8. Kerkap	212	23	1	44
9. Air Napal	205	20	7	16
10. Air Besi	53	4	-	18
11. Arga Makmur	459	58	-	53
12. Lais	161	10	9	28
13. Batik Nau	106	9	-	43
14. Giri Mulya	62	7	-	13
15. Padang Jaya	40	2	-	26
16. Ketahun	376	36	3	103
17. Napal Putih	121	8	-	65
18. Putri Hijau	343	39	-	70
<b>JUMLAH TOTAL</b>	2.631	258	21	671

Sumber : Kandepag Kabupaten Bengkulu Utara

Source : Religion Department Office Of North Bengkulu Regency



# PERTANIAN

<http://bengkuluutarakab.bps.go.id>

## PERTANIAN

Sektor pertanian mencakup lima sub sektor, yaitu Pertanian Tanaman Pangan, Perkebunan, Perhutanan, Peternakan, and Perikanan. Sektor ini merupakan sektor utama pendukung Pembangunan di Kabupaten Bengkulu Utara. Lebih Kurang 78 persen penduduk Kabupaten ini bergerak disektor tersebut. Selain itu 10,5 persen luas wilayah Bengkulu Utara adalah lahan pertanian dan perkebunan.

Pertanian tanaman pangan meliputi padi, palwija, sayur-sayuran dan buah-buahan. Padi merupakan tanaman pokok bagi petani. Secara umum produksi padi di Kabupaten Bengkulu Utara pada tahun 2007 dengan tahun sebelumnya, yaitu sebesar 80.576 Ton.

Selain kenaikan produksi padi, produksi palawija secara umum juga menunjukkan kenaikan dibandingkan tahun sebelumnya. Tanaman palawija ini terdiri dari jagung, kedele, ubi kayu, ubi jalar, kacang tanah dan kacang hijau. Pada umumnya tanaman ini ditanam di lahan bukan sawah (lahan Kering).

Produksi sayur-sayuran di kabupaten Bengkulu utara terutama adalah kacang panjang, cabe, dan terung. Namun produksi tanaman ini pada umumnya berfluktasi. Hal yang sama juga terjadi pada tanaman buah-buahan.

Sub sektor perkebunan memiliki potensi yang cukup besar untuk dikembangkan di kabupaten Bengkulu Utara. Hal ini dapat kita lihat pada beragamnya jenis tanaman yang diusahakan oleh masyarakat., dan umumnya kondisinya adalah tanaman muda dan tanaman menghasilkan. Jenis tanaman yang banyak diusahakan terutama adalah karet, kopi dan kakou.

Hutan adalah kekayaan lainnya yang dimiliki oleh kabupaten Bengkulu Utara. Secara Keseluruhannya ada 226.116,07 Hektar hutan di Kabupaten ini yang digunakan sebagai hutan produksi, hutan lindung, hutan suaka/wisata, hutan



konvensi dan kegunaan lainnya. Produksi hasil hutan ini antara lain meliputi kayu, rotan damar, serta sarang burung walet.

Sub sektor peternakan mencakup ternak besar dan unggas. Umumnya ternak yang diusahakan di Kabupaten Bengkulu Utara adalah sapi, Kerbau, Kambing dan jenis unggas. Populasi ternak itu setiap tahun senantiasa meningkat. Demikian juga produksi dagingnya.

Sub sektor perikanan meliputi perikanan darat dan perikanan laut. Pada Tahun 2007 produksi perikanan darat mencapai 3.506,21 ton sedangkan produksi perikanan laut sebesar 5.822,8 ton.

## VI. AGRICULTURE

*Agriculture sectors has five sub sectors, they were food plant agriculture, plantation, forestry, animal husbandry, and fishery.*

*They were main sectors development in North Bengkulu. Approximately 78 % peoples worked in this sectors. Except that 10,5 % of land area was agriculture area and plantation.*

*Food plant agriculture included paddy, palawija (second plant), vegetables, and fruits. Paddy was mainning plant for farmers. Generally the paddy production of North Bengkulu Regency 2007 was 80.576 tons. Another high of paddy production, second crop production showed to in creas than a year ago. The second crop had corn, Cassava, sweet patato plant, peanut, and green peanut.*

*Generally this plants was painted in dry field farm.*

*Main of vegetables production in north Bengkulu were cow pea, chilli, and egg plant. Whatever this production generally was fluctution that same to fruits plant.*

*Plantation sebsector has big potention to growed in North Bengkulu Regency. It's could we see from kinds of plants which efforted by people. Generally this condition still young plant and plant producing. Most kinds of plant was produced, they were rubber, coffee, cocolate.*

*Forest was one of wealth in North Bengkulu. There are 226.116,07 Hectars of forest area which used for production, protection, natural conservation, convertie production, and other function. The producty of foresty were wood, rattan, resin and waled bird web.*

*The animal husbandry sub sectors was included by livestock and poultry. Generally the livestock in North Bengkulu were cow, buffalo, goat and poultry.*

*These livestock population increased every year. Fishery subsector divided by land fishery and marine fishery. In 2007 land fishery product was 3.506,21 tons even marine fishery product had 5.822,8 tons.*

**VI. PERTANIAN**  
**AGRICULTURE**

**6.1. PERTANIAN TANAMAN PANGAN**  
**FOOD PLANT AGRICULTURE**

Tabel 6.1.1. Luas Panen Padi Ladang dan Padi Sawah menurut Kecamatan di Kabupaten Bengkulu Utara  
*Table Area Harvested of wet field Paddy and Dryfield Paddy by Sub Districts in North Bengkulu Regency 2007 (Ha)*

Kecamatan / Districts	Sub	Padi Sawah / Wetfield Paddy	Padi Ladang / Dryfield Paddy	Jumlah / Total
1		2	3	4
1. Enggano		54.00	6.00	60.00
2. Talang Empat		610.00	185.00	795.00
3. Karang Tinggi		177.0	67.00	244.00
4. Taba Penanjung		860.00	628.00	1,488.00
5. Pagar jati		275.00	1,098.00	1,373.00
6. Pondok Kelapa		1,081.00	1,000.00	2,081.00
62 Pematang Tiga		387.00	2,114.00	2,501.00
8. Kerkap		1,817.00	245.00	2,062.00
9. Air Napal		350.00	0.00	350.00
10. Air Besi		345.00	110.00	455.00
11. Arga Makmur		4,403.00	80.00	4,483.00
12. Lais		692.00	32.00	724.00
13. Batik Nau		589.00	59.00	648.00
14. Giri Mulya		147.00	118.00	265.00
15. Padang Jaya		1,209.00	10.00	1,219.00
16. Ketahun		243.00	108.00	351.00
17. Putri Hijau		1,264.00	240.00	294.00
18. Napal Putih		54.00	240.00	294.00
Jumlah/ Total		14,557.00	6,320.00	20,877.00

Tabel  
----- 6.1.2.  
Table  
Produksi Padi Ladang dan Padi Sawah menurut Kecamatan di  
Kabupaten Bengkulu Utara  
*production of wetfield Paddy and Dryfield Paddy by Sub  
Districts in North Bengkulu Regency*

2007 (Ton)			
Kecamatan / <i>Districts</i>	<i>Sub</i>	Padi Sawah / <i>Wetfield Paddy</i>	Padi Ladang / <i>Dryfield Paddy</i>
1		2	3
1. Enggano		131.41	6.60
2. Talang Empat		1,756.80	425.50
3. Karang Tinggi		283.20	120.60
4. Taba Penanjung		3,356.06	1,570.00
5. Pagar jati		1,378.08	1,756.80
6. Pondok Kelapa		5,136.61	2,100.00
7. Pematang Tiga		1,114.56	5,073.60
8. Kerkap		6,881.34	392.00
9. Air Napal		1,698.48	0.00
10. Air Besi		1,242.00	220.00
11. Arga Makmur		25,995.31	144.00
12. Lais		3,487.68	724.00
13. Batik Nau		3,070.34	70.80
14. Giri Mulya		423.36	118.00
15. Padang Jaya		3,481.92	21.00
16. Ketahun		874.80	151.20
17. Putri Hijau		7,189.63	352.00
18. Napal Putih		155.52	336.00
Jumlah / <i>Total</i>		67,657.42	12,918.90

Keterangan : - Angka sementara

>Data Kecamatan Baru belum dapat dipisahkan dari Kec. Induk

Sumber : Dinas pertanian dan Peternakan Kabupaten Bengkulu Utara

Tabel  
----- 6.1.3.  
Table  
Luas Panen Padi Ladang dan Padi Sawah di Kabupaten Bengkulu Utara  
*Area Harvested of wilfield Paddy and Dryfield Paddy by in North Bengkulu Regency*  
1987-2007 (Ha)

<b>Tahun/ year</b>	<b>Padi Sawah / Welfield Paddy</b>	<b>Padi Ladang / Dryfield Paddy</b>	<b>Jumlah / Total</b>
1	2	3	4
1987	12.358	13.989	26.347
1988	13.708	17.008	30.716
1989	17.090	11.989	29.079
1990	19.925	12.748	32.673
1991	15.452	16.292	31.744
1992	23.036	17.494	40.530
1993	21.461	16.625	38.086
1994	21.879	21.478	43.357
1995	23.838	17.305	41.143
1996	21.292	23.730	45.022
1997	23.740	15.362	39.102
1998	25.190	11.279	36.469
1999	30.997	17.843	48.840
2000	24.129	14.586	38.715
2001	23.372	9.814	33.186
2002	26.799	12.373	39.172
2003	20.755	9.339	30.094
2004	18,835	7,483	26.318
2005	19,110	7,893	27,003
2006	14,557	6,320	20,877
2007	14,557.00	6,320.00	20,877.00

Sumber : BPS Propinsi Bengkulu

Tabel  
----- 6.1.4.  
Table  
Produksi Padi Ladang dan Padi Sawah di Kabupaten Bengkulu Utara  
*Production of wilfield Paddy and Dryfield Paddy by in North Bengkulu Regency*  
1987-2007 (Ton)

Tahun/ year	Padi Sawah / Welfield Paddy	Padi Ladang / Dryfield Paddy	Jumlah / Total
1	2	3	4
1987	35.244	21.138	56.382
1988	40.137	26.716	66.853
1989	50.791	20.225	71.016
1990	62.725	23.132	85.857
1991	50.803	30.846	81.649
1992	79.844	32.190	112.034
1993	74.115	31.204	105.319
1994	75.416	40.689	116.105
1995	83.588	31.851	115.439
1996	73.168	45.169	118.337
1997	84.934	29.436	114.370
1998	88.400	23.592	114.718
1999	111.988	35.915	147.903
2000	85.204	28.518	113.722
2001	84.685	19.9632	104.648
2002	107.276	29.076	136.352
2003	79.458,40	16.305,60	95.764
2004	75,650	14,382	90,032
2005	75,392	15,811	91,203
2006	67,657	12,919	80,576
2007	67,657.42	12,918.90	80.576,32

Sumber : BPS Propinsi Bengkulu

Tabel 6.1.5. Luas Panen dan Produksi Jagung Menurut Kecamatan di Kabupaten Bengkulu Utara  
*Table Area Harvesned and Production of Maize by Sub Districts in North Bengkulu Regency*

2007

Kecamatan/ <i>Sub Districts</i>	Luas Panen / <i>Area Harvested</i> (Ha)	Produksi / <i>Productin</i> (ton)
1	2	3
1. Enggano	14	25.20
2. Talang Empat	18	54.00
3. Karang Tinggi	23	57.50
4. Taba Penanjung	43	124.70
5. Pagar jati	3	4.50
6. Pondok Kelapa	114	426.20
7. Pematang Tiga	32	38.40
8. Kerkap	800	7,797.40
9. Air Napal	21	37.80
10. Air Besi	25	9.50
11. Arga Makmur	135	7,492.50
12. Lais	61	158.50
13. Batik Nau	8	26.40
14. Giri Mulya	24	50.40
15. Padang Jaya	77	526.00
16. Ketahun	11	34.10
17. Putri Hijau	149	432.10
18. Napal Putih	19	58.90
Jumlah/ <i>Total</i>	1,577	17.539.7

Keterangan : Angka sementara

Data Kecamatan baru belum dapat dipisahkan dari Kec. Induk



Tabel Luas Panen dan Produksi Jagung di Kabupaten Bengkulu Utara

----- 6.1.6.

Table *Area Harvesned and Production of Maize in North Bengkulu Regency 1987-2007*

Tahun/ Years	Luas Panen / Area Harvested (Ha)	Produksi / Productin (ton)
1	2	3
1987	1390	2228
1988	1245	2224
1989	1313	1668
1990	1637	1863
1991	1002	897
1992	1228	1087
1993	2273	2202
1994	1923	2589
1995	3120	4531
1996	3223	4679
1997	2372	3462
1998	11535	19242
1999	9.139	16.034
2000	9.197	16.187
2001	4.901	8.617
2002	7.543	31.152
2003	2.059	6.921
2004	1.422	4.786,9
2005	2.060	4.051,7
2006	1577	17.539
2007	1,577	17.539.7

Sumber : Badan Pusat Statistik Kabupaten Bengkulu Utara

Source : *BPS Of Bengkulu Utara*

Tabel Luas Panen dan Produksi Kedelai Menurut Kecamatan di  
 ----- 6.1.7. Kabupaten Bengkulu Utara  
 Table *Area Harvesned and Production of Soyabeans by Sub Districts in North Bengkulu Regency*

2007

<b>Kecamatan/ Sub Districts</b>	<b>Luas Panen / Area Harvested (Ha)</b>	<b>Produksi / Productin (ton)</b>
1	2	3
1. Enggano	-	-
2. Talang Empat	-	-
3. Karang Tinggi	-	-
4. Taba Penanjung	-	-
5. Pagar jati	-	-
6. Pondok Kelapa	-	-
7. Pematang Tiga	5	5.10
8. Kerkap	-	-
9. Air Napal	-	-
10. Air Besi	-	-
11. Arga Makmur	14	17.50
12. Lais	34	29.70
13. Batik Nau	6	5.00
14. Giri Mulya	7	4.69
15. Padang Jaya	5	6.55
16. Ketahun	13	23.36
17. Putri Hijau	-	-
18. Napal Putih	24	27.12
<b>Jumlah/ Total</b>	<b>108</b>	<b>119.02</b>

Keterangan : Angka sementara  
 Data dari Kecamatan baru belum dapat dipisahkan dari Kec. Induk

Tabel Luas Panen dan Produksi Kedelai di Kabupaten Bengkulu Utara  
 ----- 6.1.8.

*Bengkulu Utara Dalam Angka 2007*

Table

*Area Harvesned and Production of Soyabeans in North Bengkulu Regency*

1988-2007

<b>Tahun/ Years</b>	<b>Luas Panen / Area Harvested (Ha)</b>	<b>Produksi / Productin (ton)</b>
1	2	3
1988	751	745
1989	1.473	1.165
1990	1.849	1.759
1991	1.970	2.015
1992	922	759
1993	1.310	1.277
1994	726	471
1995	2.535	1.992
1996	1.597	1.277
1997	1.476	1.212
1998	1.675	1.795
1999	1.899	1.755
2000	1.503	1.519
2001	659	655
2002	1.040	1.008
2003	406	112
2004	260	252,9
2005	248	276,2
2006	108	101,52
2007	108	119.02

Sumber :Badan Pusat Statistik Kabupaten Bengkulu Utara

Source : BPS Of Bengkulu Utara

Tabel  
----- 6.1.9.  
Table  
Luas Panen dan Produksi Ubi Kayu Menurut Kecamatan di  
Kabupaten Bengkulu Utara  
*Area Harvesned and Production of Cassava by Sub Districts in  
North Bengkulu Regency*  
2007

<b>Kecamatan/ Sub Districts</b>	<b>Luas Panen / Area Harvested</b>	<b>Produksi / Productin</b>
-------------------------------------	--	---------------------------------

*Bengkulu Utara Dalam Angka 2007*

	(Ha)	(ton)
1	2	3
1. Enggano	13	65.00
2. Talang Empat	7	86.80
3. Karang Tinggi	1	-
4. Taba Penanjung	4	56.00
5. Pagar jati	6	84.00
6. Pondok Kelapa	252	2,224.8
7. Pematang Tiga	16	153.60
8. Kerkap	63	2,199.50
9. Air Napal	27	259.20
10. Air Besi	9	117.00
11. Arga Makmur	60	492.00
12. Lais	10	84.00
13. Batik Nau	18	120.60
14. Giri Mulya	10	168.00
15. Padang Jaya	80	897060
16. Ketahun	14	103.60
17. Putri Hijau	79	545.10
18. Napal Putih	25	7,202.20
<b>Jumlah/ Total</b>	<b>694</b>	<b>14,958.90</b>

Tabel  
----- 6.1.10.  
Table

Luas Panen dan Produksi Ubi Kayu di Kabupaten Bengkulu Utara  
*Area Harvesned and Production of Casseva in North Bengkulu Regency*

1988-2007

<b>Tahun/ Years</b>	<b>Luas Panen / Area Harvested</b>	<b>Produksi / Productin</b>
-------------------------	--	---------------------------------

	(Ha)	(ton)
1	2	3
1988	751	745
1989	1.473	1.165
1990	1.849	1.759
1991	1.970	2.015
1992	922	759
1993	1.310	1.277
1994	726	471
1995	2.535	1.992
1996	1.597	1.277
1997	1.825	19.099
1998	3.374	38.353
1999	3.334	59.730
2000	3.330	38.340
2001	2.542	29.535
2002	2.321	40.478
2003	906	10.247,6
2004	1.099	14.800,9
2005	682	9.293,7
2006	694	14.958,90
2007	694	14,958.90

Sumber : Badan Pusat Statistik Kabupaten Bengkulu Utara

Source : BPS Of Bengkulu Utara

Tabel  
----- 6.10.11  
Table  
Luas Panen dan Produksi Ubi Jalar Menurut Kecamatan di Kabupaten Bengkulu Utara  
*Area Harvesned and Production of Sweet Potato byy Sub Districts in North Bengkulu Regency*  
2007

Kecamatan/ Sub Districts	Luas Panen / Area Harvested (Ha)	Produksi / Productin (ton)
1	2	3
1. Enggano	-	-
2. Talang Empat	-	-
3. Karang Tinggi	-	-

Bengkulu Utara Dalam Angka 2007

4. Taba Penanjung	-	-
5. Pagar jati	-	-
6. Pondok Kelapa	-	-
7. Pematang Tiga	-	-
8. Kerkap	2	12.50
9. Air Napal	-	-
10. Air Besi	-	-
11. Arga Makmur	4	28.40
12. Lais	-	-
13. Batik Nau	-	-
14. Giri Mulya	-	-
15. Padang Jaya	21	389.70
16. Ketahun	1	-
17. Putri Hijau	4	38.40
18. Napal Putih	-	-
<b>Jumlah/ Total</b>	<b>32</b>	<b>469.00</b>

Keterangan : - Angka sementara

- Data dari Kecamatan Baru belum dapat dipisahkan dari Kec. Induk

Sumber : Dinas pertanian dan Peternakan Kabupaten Bengkulu Utara

Tabel Luas Panen dan Produksi Ubi Jalar di Kabupaten Bengkulu Utara

---6.1.12.

Table *Area Harvesned and Production of Sweet Potato in North Bengkulu Regency*  
1988-2007

<b>Tahun/ Years</b>	<b>Luas Panen / Area Harvested (Ha)</b>	<b>Produksi / Productin (ton)</b>
1	2	3
1988	650	5.168
1989	479	3.817
1990	611	4.137
1991	451	3.034
1992	403	2.817

*Bengkulu Utara Dalam Angka 2007*

1993	605	3.932
1994	110	817
1995	840	5.958
1996	732	7.655
1997	524	3.691
1998	815	7.056
1999	1.119	9.764
2000	1.060	9.820
2001	1.031	9.661
2002	1192	17045
2003	433	4.370,2
2004	492	4.943,3
2005	310	7841,3
2006	32	469
2007	32	469.00

Sumber : Badan Pusat Statistik Kabupaten Bengkulu Utara  
Source : BPS Of Bengkulu Utara

Tabel  
----- 6.1.13. Luas Panen dan Produksi Kacang Tanah Menurut Kecamatan di  
Kabupaten Bengkulu Utara  
Table Area Harvesned and Production of Peanut by Sub Districts in  
North Bengkulu Regency  
2007

<b>Kecamatan/ Sub Districts</b>	<b>Luas Panen / Area Harvested (Ha)</b>	<b>Produksi / Productin (ton)</b>
1	2	3
1. Enggano	13	65.00
2. Talang Empat	7	86.80
3. Karang Tinggi	1	-
4. Taba Penanjung	4	56.00
5. Pagar jati	6	84.00
6. Pondok Kelapa	252	2,22480
7. Pematang Tiga	16	153.60
8. Kerkap	63	2,299.50
9. Air Napal	27	259.20

10. Air Besi	9	117.00
11. Arga Makmur	60	492.00
12. Lais	10	84.00
13. Batik Nau	18	120.60
14. Giri Mulya	10	168.00
15. Padang Jaya	80	897.60
16. Ketahun	14	103.60
17. Putri Hijau	79	545.10
18. Napal Putih	25	7,20210
<b>Jumlah/ Total</b>	<b>694</b>	<b>14,958.90</b>

Keterangan : Angka sementara

Data dari Kecamatan Baru belum dapat dipisahkan dari Kec. Induk

Sumber : Dinas pertanian dan Peternakan Kabupaten Bengkulu Utara

Tabel Luas Panen dan Produksi Kacang Tanah di Kabupaten Bengkulu Utara  
----- 6.1.14.  
Table *Area Harvesned and Production of Peanut in North Bengkulu Regency*  
1988-2007

<b>Tahun/ Years</b>	<b>Luas Panen / Area Harvested (Ha)</b>	<b>Produksi / Productin (ton)</b>
1	2	3
1988	1.673	1.983
1989	1.570	1.469
1990	2.019	1.610
1991	1.033	867
1992	922	759
1993	1.710	1.268
1994	1.602	1.263
1995	2.534	1.863
1996	2.292	1.825
1997	1.954	1.486
1998	2.434	2.515

*Bengkulu Utara Dalam Angka 2007*



1999	2.723	2.821
2000	2.667	2.680
2001	3.191	3.190
2002	3.268	3.363,98
2003	3.123	2.913
2004	1.620	1.722,9
2005	1.567	2.035,98
2006	1.348	1.819,08
2007	694	14,958.90

Sumber : Badan Pusat Statistik Kabupaten Bengkulu Utara

Source : BPS Of Bengkulu Utara

Tabel  
----- 6.1.15. Luas Panen dan Produksi Kacang Hijau Menurut Kecamatan di  
Kabupaten Bengkulu Utara  
Table Area Harvesned and Production of Mungbean by Sub Districts  
in North Bengkulu Regency  
2007

Kecamatan/ Sub Districts	Luas Panen / Area Harvested (Ha)	Produksi / Productin (ton)
1	2	3
1. Enggano	-	-
2. Talang Empat	-	-
3. Karang Tinggi	4	3,2
4. Taba Penanjung	19	16,15
5. Pagar jati	-	-
6. Pondok Kelapa	80	76,00
7. Pematang Tiga	5	5,00
8. Kerkap	52	73,83
9. Air Napal	11	11,00
10. Air Besi	12	12,00
11. Arga Makmur	29	28,28
12. Lais	35	37,45
13. Batik Nau	6	6,00
14. Giri Mulya	7	7,00
15. Padang Jaya	13	12,37
16. Ketahun	5	4,8
17. Putri Hijau	95	104,5

Bengkulu Utara Dalam Angka 2007

18. Napal Putih	14	13,16
Jumlah/ <i>Total</i>	387	410,74

Sumber : Dinas pertanian dan Peternakan Kabupaten Bengkulu Utara

Tabel  
----- 6.1.16.  
Table  
Luas Panen dan Produksi Kacang Hijau di Kabupaten Bengkulu Utara  
*Area Harvesned and Production of Mungbean in North Bengkulu Regency*  
1988-2007

<b>Tahun/ Years</b>	<b>Luas Panen / Area Harvested (Ha)</b>	<b>Produksi / Productin (ton)</b>
1	2	3
1988	176	130
1989	1.211	1.054
1990	810	762
1991	348	288
1992	407	351
1993	696	613
1994	271	252
1995	858	0
1996	856	766
1997	1.019	912
1998	948	848,0
1999	1.000	902
2000	1.164	1.104
2001	1.436	1.364
2002	1.082	1.007
2003	670	607,07
2004	551	516,51
2005	444	431,97
2006	387	410,74

Sumber : Badan Pusat Statistik Kabupaten Bengkulu Utara

Source : BPS Of Bengkulu Utara

Tabel  
----- 6.1.17.  
Table  
Luas Panen Tanaman Sayuran Dirinci Menurut Kecamatan  
di Kabupaten Bengkulu Utara  
*Area Harvested of Vegetables by Sub Districts in North  
Bengkulu Regency*  
2007 (Ha)

Kecamatan / Sub District	Kacang Panjang / Vegetables Bean	Cabe / Chilli	Tomat / Tomatto	Terung/ Egyplan	Buncis/ Green Bean
1	2	3	4	5	6
1. Enggano	0	5	0	0	0
2. Talang Empat	14	10	0	1	0
3. Karang Tinggi	4	2	1	2	0
4. Taba Penanjung	13	38	0	19	0
5. Pagar jati	3	8	1	7	0
6. Pondok Kelapa	129	109	84	65	0
7. Pematang Tiga	5	3	1	2	0
8. Kerkap	37	50	20	21	17
9. Air Napal	24	33	18	19	0
10. Air Besi	13	19	8	10	0
11. Arga Makmur	28	27	15	9	11
12. Lais	14	20	2	14	0
13. Batik Nau	5	15	0	4	0
14. Giri Mulya	3	4	0	6	0
15. Padang Jaya	57	65	23	36	7
16. Ketahun	14	36	8	12	0
17. Putri Hijau	32	136	17	0	16
18. Napal Putih	30	43	0	8	0
Jumlah / Total	425	623	181	251	35

Tabel Lanjutan  
 ----- 6.1.17.  
 Table Continued

Kecamatan / Sub District	Timun / Cucumb	Labu siam / Siam Gourd	Kangkung / Water Gress	Bayam / Spinach
1	7	8	9	10
1. Enggano	0	0	0	0
2. Talang Empat	4	0	1	2
3. Karang Tinggi	0	0	0	0
4. Taba Penanjung	0	4	1	14
5. Pagar jati	5	0	5	6
6. Pondok Kelapa	99	0	72	62
7. Pematang Tiga	0	0	6	4
8. Kerkap	16	0	13	15
9. Air Napal	12	0	0	0
10. Air Besi	4	0	0	0
11. Arga Makmur	20	0	12	12
12. Lais	4	0	6	0
13. Batik Nau	6	0	6	0
14. Giri Mulya	5	0	1	6
15. Padang Jaya	24	0	12	11
16. Ketahun	7	0	10	10
17. Putri Hijau	35	0	18	16
18. Napal Putih	4	0	4	12
Jumlah / Total	245	4	168	170

Tabel 6.1.18. Luas Tanaman Sayuran Dirinci Menurut Kecamatan di Kabupaten Bengkulu Utara  
*Planted area Vegetables by Sub Districts in North Bengkulu Regency*  
 2007(Ha)

Kecamatan / Sub District	Kacang Panjang / Vegetables Bean	Cabe / Chilli	Tomat / Tomatto	Terung/ Egyplan	Buncis/ Green Bean
1	2	3	4	5	6
1. Enggano	150	3	0	0	0
2. Talang Empat	20	32	1	5	0
3. Karang Tinggi	0	13	2	2	0
4. Taba Penanjung	0	15	0	0	0
5. Pagar jati	0	8	0	3	0
6. Pondok Kelapa	5	59	74	67	0
7. Pematang Tiga	5	23	2	4	0
8. Kerkap	32	35	25	20	19
9. Air Napal	10	466	12	13	0
10. Air Besi	0	3	10	12	0
11. Arga Makmur	27	1	11	13	16
12. Lais	0	0	3	12	0
13. Batik Nau	0	0	0	4	0
14. Giri Mulya	5	1	3	5	0
15. Padang Jaya	0	22	23	41	10
16. Ketahun	0	11	6	12	0
17. Putri Hijau	0	15	1	15	0
18. Napal Putih	302	5	3	10	0

Jumlah / Total	556	712	174	259	45
-------------------	-----	-----	-----	-----	----

Keterangan : Angka sementara

Source : *Agricultur Food Plant Service of North Bengkulu Regency*

Tabel Lanjutan  
----- 6.1.18.  
Table Continued

Kecamatan / Sub District	Timun / Cucumb	Labu siam / Siam Gourd	Kangkung / Water Gress	Bayam / Spinach
1	7	8	9	10
1. Enggano	4	0	3	15
2. Talang Empat	5	0	3	2
3. Karang Tinggi	1	0	0	0
4. Taba Penanjung	0	5	5	11
5. Pagar jati	3	0	3	2
6. Pondok Kelapa	108	0	78	55
7. Pematang Tiga	4	0	9	6
8. Kerkap	19	0	15	15
9. Air Napal	16	0	3	0
10. Air Besi	1	0	0	0
11. Arga Makmur	17	0	13	13
12. Lais	1	0	6	0
13. Batik Nau	8	0	12	0
14. Giri Mulya	8	0	0	5
15. Padang Jaya	21	0	11	12
16. Ketahun	10	0	11	9
17. Putri Hijau	31	0	18	18
18. Napal Putih	4	0	3	15
Jumlah / Total	257	5	190	163

Tabel  
----- 6.1.19. Luas Produksi Sayuran Dirinci Menurut Kecamatan di Kabupaten  
Bengkulu Utara  
Table *Production Vegetables by Sub Districts in North Bengkulu  
Regency*

2007 (Kwintal)

Kecamatan / <i>Sub District</i>	Kacang Panjang / <i>Vegetables Bean</i>	Cabe / <i>Chilli</i>	Tomat / <i>Tomatto</i>	Terung/ <i>Egyplan</i>	Buncis/ <i>Green Bean</i>
1	2	3	4	5	10
1. Enggano	0	0	0	0	0
2. Talang Empat	79	72	0	9	0
3. Karang Tinggi	14	14	2	19	0
4. Taba Penanjung	390	1001	637	0	1,585
5. Pagar jati	87	222	10	335	0
6. Pondok Kelapa	271	710	369	299	0
7. Pematang Tiga	6	20	0	80	0
8. Kerkap	131	308	116	170	83
9. Air Napal	91	224	69	45	0
10. Air Besi	31	30	31	5	0
11. Arga Makmur	665	600	597	610	139
12. Lais	170	350	105	312	0
13. Batik Nau	39	72	0	18	0
14. Giri Mulya	16	38	0	17	0
15. Padang Jaya	1,732	275	99	257	40
16. Ketahun	55	202	57	109	0
17. Putri Hijau	200	608	0	332	0
18. Napal Putih	1,099	1267	0	601	0
Jumlah / <i>Total</i>	5075.5	6113	1455	4803	262

Sumber : Dinas pertanian dan Peternakan Kabupaten Bengkulu Utara

Source : *Agricultur Food Plant Service of North Bengkulu Regency*

Tabel Lanjutan  
 ----- 6.1.19.  
 Table Continued

Kecamatan / Sub District	Timun / Cucumb	Labu siam / Siam Gourd	Kangkung / Water Gress	Bayam / Spinach
1	7	8	9	10
1. Enggano	0	0	0	0
2. Talang Empat	28	0	7	4
3. Karang Tinggi	0	0	1	0
4. Taba Penanjung	0	551	105	1,528
5. Pagar jati	151	0	272	225
6. Pondok Kelapa	856	0	149	115
7. Pematang Tiga	5	0	30	0
8. Kerkap	150	1	53	77
9. Air Napal	110	0	0	0
10. Air Besi	0	0	0	0
11. Arga Makmur	1,068	0	225	150
12. Lais	420	0	328	0
13. Batik Nau	37	0	46	0
14. Giri Mulya	37	0	7	29
15. Padang Jaya	136	0	77	64
16. Ketahun	114	0	35	30
17. Putri Hijau	520	0	305	155
18. Napal Putih	45	0	45	51
Jumlah / Total	3677	552	1685	2428

Keterangan : Angka sementara

Sumber : Dinas pertanian dan Peternakan Kabupaten Bengkulu Utara



Tabel 6.1.20. Produksi Tanaman Buah-buahan Dirinci Menurut Kecamatan di Kabupaten Bengkulu Utara  
*Table Production of Friut by Sub Districts in North Bengkulu Regency 2007 (Buah)*

Kecamatan / Sub District	Ad- pokot Avo- cado	Mag ga/ Manggo	Rambutan / Rambutan	Duku/ langsar /Lanzan	Jeruk/ Orange	Durian/ Durian	Jambu/ Jambu
1	2	3	4	5	6	7	8
1. Enggano	0	0	0	0	0	0	0
2. Talang Empat	20	0	0	0	80	0	0
3. Karang Tinggi	1.991	0	0	0	8.140	0	1.556
4. Taba Penanjung	0	0	0	0	52	154	8.829
5. Pagar jati	219	4	0	0	7.000	720	54
6. Pondok Kelapa	150	180	0	0	80	100	580
7. Pematang Tiga	0	0	0	0	0	0	0
8. Kerkap	65.284	282			217	271.583	187
9. Air Napal	18	5.044	0	0	1.619	3.950	690
10. Air Besi	17	0	0	104	525	0	29
11. Arga Makmur	1.164	0	0	1236	115	0	120
12. Lais	0	81	0	200.019	168	632	21
13. Batik Nau	14	67	3	0	0	98	28
14. Giri Mulya	453	0	0	0	300	130	0
15. Padang Jaya	20	60	450	0	101	0	15
16. Ketahun	13	40	56	0	426	166	58
17. Putri Hijau	0	0	0	0	0	0	0
18. Napal Putih.	0	0	0	0	0	0	0
Jumlah/Total	69363	5758	18704	201362	116029	276964	112202

Keterangan : Angka sementara

Sumber : Dinas pertanian dan Peternakan Kabupaten Bengkulu Utara

Tabel Lanjutan  
 ----- 6.1.20.  
 Table *Continued*

Kecamatan / Sub District	Sawo/ Zurzak	Sirsak/	Pepaya/ Papaya	Nenas/ Pineapple	Salak/ Salacca
1	9	10	11	12	13
1. Enggano	0	0	0	0	0
2. Talang Empat	102	3	102	67	21
3. Karang Tinggi	640	0	0	0	465
4. Taba Penanjung	51	1.420	1.575	130	0
5. Pagar jati	5	6	17	13	0
6. Pondok Kelapa	300	600	900	600	1.800
7. Pematang Tiga	0	0	0	0	0
8. Kerkap	1.434	55	341	118	57
9. Air Napal	0	0	36	0	0
10. Air Besi	0	11	75	0	2
11. Arga Makmur	99	97	560	330	5.165
12. Lais	899	0	10	107	0
13. Batik Nau	1	4	4	11	0
14. Giri Mulya	0	0	0	0	60
15. Padang Jaya	25	0	4.320	356	135
16. Ketahun	19	21	21	4	2
17. Putri Hijau	786	0	847	3.046	0
18. Napal Putih	0	0	0	0	0
Jumlah / Total	4361	2217	8808	4782	7707

Sumber : Dinas pertanian dan Peternakan Kabupaten Bengkulu Utara

Keterangan : Angka sementara

Tabel  
----- 6.1.21.  
Table

Luas Panen Tanaman Buah-buahan Dirinci Menurut Kecamatan di  
Kabupaten Bengkulu Utara  
*Area Harvesned of Fruit by Sub District in North Bengkulu Regency*  
2007 (ton)

Kecamatan / Sub District	Ad-pokat Avocado	Mangga/ Mang go	Rambu- tan/ Rambutan	Duku/ langsar /Lanzan	Jer-uk/ Ora- nge	Durian/ Durian	Jambu/ Jambu
1	2	3	4	5	6	7	8
1. Enggano	0	0	0	0	0	0	0
2. Talang Empat	150	0	50	0	2.100	500	270
3. Karang Tinggi	109	395	1.527	42	8750	2.255	1.407
4. Taba Penanjung	1.180	335	702	162	100	23.417	822
5. Pagar jati	24	143	900	5	646	11.650	530
6. Pondok Kelapa	1.260	300	0	0	6.600	0	7.200
7. Pematang Tiga	0	0	0	0	0	0	0
8. Kerkap	1.590	3.390	18.195	0	2.329	332.600	12.698
9. Air Napal	25	6130	0	0	2.054	334	68
10. Air Besi	138	0	0	812	3.870	20	70
11. Arga Makmur	318	0	0	824	235	0	239
12. Lais	0	1.297	0	14.135	19.817	27.295	87
13. Batik Nau	46	112	0	0	0	145	219
14. Giri Mulya	344	0	20.961	0	2.514	2.147	827
15. Padang Jaya	400	150	0	0	505	37	350
16. Ketahun	21	190	224	0	2.094	277	592
17. Putri Hijau	1.694	7.982	0	0	26.609	0	8.893
18. Napal Putih	200	1.661	3.150	0	752	870	2.326
Jumlah / Total	7.499	16.586	45.709	15.980	78.975	401.547	26.739

Tabel Lanjutan  
 ----- 6.1.21.  
 Table Continued

Kecamatan / Sub District	Sawo/ Zurzak	Sirsak/	Pepaya/ Papaya	Nenas/ Pineapple	Salak/ Salacca
1	9	10	11	12	13
1. Enggano	0	0	0	0	0
2. Talang Empat	100	195	200	6.750	1.900
3. Karang Tinggi	529	815	1.375	835	1.370
4. Taba Penanjung	24	1.136	560	260	44
5. Pagar jati	19	7	70	700	0
6. Pondok Kelapa	540	1.200	4.500	7.500	9.000
7. Pematang Tiga	0	0	0	0	0
8. Kerkap	5.050	2.286	6.854	2.741	3.617
9. Air Napal	0	0	89	0	0
10. Air Besi	0	55	185	0	27
11. Arga Makmur	99	97	2.813	1.654	10.330
12. Lais	1.435	8	950	1.635	0
13. Batik Nau	0	53	85	605	0
14. Giri Mulya	6	103	1.365	7.026	29.508
15. Padang Jaya	100	0	1.155	4.400	39.900
16. Ketahun	33	295	168	247	6
17. Putri Hijau	1.571	0	15.205	34.706	0
18. Napal Putih	0	334	1.217	4.998	270
Jumlah / Total	9.506	6.586	36.791	74.057	95.972

Sumber : Dinas pertanian dan Peternakan Kabupaten Bengkulu Utara

**6.2. PERKEBUNAN  
PLANTATION**

Tabel Luas Tanaman Perkebunan Rakyat Menurut Jenis Tanaman di Kabupaten Bengkulu  
----- 6.2.1. Utara  
Table *Planted Areas of Smallholders by Crops Kinds in North Bengkulu Regency*  
2005 (Ha)

Jenis Tanaman/ Crops Kinds	Tanaman Belum Menghasilkan/ Harvested Crops	Tanaman Muda/ Young Crops	Tua/Rusak Damaged Crops	Jumlah Total
1	2	3	4	5
<i>Karet</i>	8.601	23.820	1.974	34.368
<i>kopi</i>	3.439	14.932	4.106	22.477
<i>Kepala sawit</i>	302	3.166	239	3.707
<i>cengkeh</i>	9.937	9.376	59	19.372
<i>kakao</i>	68	96	74	238
<i>lada</i>	885	835	15	1.735
<i>kayu manis</i>	284	183	54	521
<i>kemiri</i>	411	332	0	743
<i>aren</i>	47	89	0	136
<i>kapuk</i>	40	34	66	140
<i>pinang</i>	34	83	37	154
<i>nilam</i>	390	163	53	606
<i>temulawak</i>	197	57	2	256
<i>jahe</i>	2	0	0	2
<i>kencur</i>	61	131	3	195
<i>kunyit</i>	28	12	0	40
<i>vanili</i>	15	14	0	29
	9	0	0	9

Bengkulu Utara Dalam Angka 2007

Sumber : Dinas Kehutanan dan Perkebunan Kabupaten Bengkulu Utara

Source : Forestry and Plantation Service of North Bengkulu Regency

Kecamatan	KARET/RUBBER					
	TBM	TM	TT/TR	Jumlah	Produksi	Tani
1	2	3	4	5	6	7
1. Enggano	0	0	0	0	0	0
2. Talang Empat	365	1.864	33	2.262	11.184	1.187
3. Karang Tinggi	304	669	6	979	4.014	1.241
4. Taba Penanjung	377	858	216	1.451	5.148	1.113
5. Pagar jati	120	889	145	1.154	5.394	1.227
6. Pondok Kelapa	551	1.957	49	2.557	11.742	565
7. Pematang Tiga	327	530	87	944	3.180	720
8. Kerkap	0	60	60	120	360	15
9. Air Napal	288	540	19	847	3.240	825
10. Air Besi	37	367	82	686	3.402	830
11. Arga Makmur	719	339	0	1.058	2.034	718
12. Lais	748	759	541	2.048	4.554	1.707
13. Batik Nau	2.381	4.443	121	6.945	26.658	3.472
14. Giri Mulya	218	1.439	0	1.657	8.634	1.660
15. Padang Jaya	358	352	63	773	2.112	873
16. Ketahun	272	4.923	496	5.691	29.538	3.625
17. Napal Putih	775	956	29	1.760	5.736	1.643
18. Putri Hijau	762	2.666	0	3.428	15.996	2.834
<b>Jumlah</b>	<b>8.602</b>	<b>23.811</b>	<b>1.947</b>	<b>34.360</b>	<b>142.926</b>	<b>24.255</b>

Tabel  
----- 6.2.2.

Luas Tanaman Perkebunan Rakyat Komoditi Karet dari Kecamatan di Kabupaten Bengkulu Utara

Table

Tahun 2005

Sumber : Dinas Kehutanan dan Perkebunan Kabupaten Bengkulu Utara

Source : Forestry and Plantation Service of North Bengkulu Regency

Tabel Luas Tanaman Perkebunan Rakyat Komoditi Kopi dari Kecamatan di  
 ----- 6.2.3. Kabupaten Bengkulu Utara  
 Tahun 2005

KECAMATAN	KOPI ROBUSTA					
	TBM	TM	TT/TR	Jumlah	Produksi	Tani
1	2	3	4	5	6	7
1. Enggano	0	0	0	0	0	0
2. Talang Empat	68	133	85	286	80	345
3. Karang Tinggi	127	1.183	26	1.336	710	1.263
4. Taba Penanjung	0	3.355	470	3.825	2.103	3.390
5. Pagar jati	745	1.879	1.074	3.698	1.1247,5	1.772
6. Pondok Kelapa	29	206	1	236	123,5	89
7. Pematang Tiga	0	0	0	0	0	0
8. Kerkap	0	0	0	0	0	0
9. Air Napal	52	220	63	335	132	253
10. Air Besi	45	185	90	320	111	470
11. Arga Makmur	367	660	0	1.027	396	775
12. Lais	219	125	3430	687	75	2.008
13. Batik Nau	0	0	0	0	0	0
14. Giri Mulya	174	1.776	1.173	3.123	1.065,5	3.306
15. Padang Jaya	136	506	65	707	304	839
16. Ketahun	60	1.884	38	1.982	1.130,5	725
17. Napal Putih	0	0	0	0	0	0
18. Putri Hijau	18	73	95	186	44	127
<b>Jumlah</b>	3.439	14.832	4.106	22.377	8.900	16.798

Sumber : Dinas Kehutanan dan Perkebunan Kabupaten Bengkulu Utara

Source : Plantation Sevice of North Bengkulu Regency

Tabel Luas Tanaman Perkebunan Rakyat Komoditi Kelapa dari Kecamatan di  
 ----- 6.2.4. Kabupaten Bengkulu Utara  
 Table Tahun 2005

Kecamatan	KELAPA					
	TBM	TM	TT/TR	Jumlah	Produksi	Tani
1	2	3	4	5	6	7
1. Enggano	0	0	0	0	0	0
2. Talang Empat	31	47	0	78	85.164	576
3. Karang Tinggi	6	125	0	131	226.500	309
4. Taba Penanjung	6	3	2	11	5.436	291
5. Pagar jati	10	5	0	15	9.060	218
6. Pondok Kelapa	70	178	126	374	322.536	837
7. Pematang Tiga	0	12	0	12	21.744	1.158
8. Kerkap	0	2	0	2	3.624	4
9. Air Napal	35	123	18	176	222.876	345
10. Air Besi	2	16	7	25	28.992	120
11. Arga Makmur	22	65	0	87	117.780	436
12. Lais	31	143	47	221	259.116	1.018
13. Batik Nau	37	63	4	104	114.156	103
14. Giri Mulya	6	163	0	169	295.356	2.001
15. Padang Jaya	39	71	22	132	128.652	1.706
16. Ketahun	3	684	4	691	1.239.408	4.070
17. Napal Putih	4	33	8	45	59.796	1.109
18. Putri Hijau	0	157	1	158	284.484	3.640
Jumlah	302	1.890	239	4.431	3.424.680	17.941

Sumber : Dinas Kehutanan dan Perkebunan Kabupaten Bengkulu Utara

Source : Plantation Sevice of North Bengkulu Regency



Tabel Luas Tanaman Perkebunan Rakyat Komoditi Sawit dari Kecamatan di  
 ----- 6.2.5. Kabupaten Bengkulu Utara  
 Table Tahun 2005

Kecamatan	SAWIT					
	TBM	TM	TT/TR	Jumlah	Produksi	Tani
1	2	3	4	5	6	7
1. Enggano	-	-	-	-	-	-
2. Talang Empat	143	56	-	199	1.008	66
3. Karang Tinggi	160	378	9	547	6.804	361
4. Taba Penanjung	52	-	-	52	-	23
5. Pagar jati	176	885	-	1.061	15.930	163
6. Pondok Kelapa	115	327	50	492	5.886	156
7. Pematang Tiga	450	141	-	591	2.538	235
8. Kerkap	-	10	-	10	180	15
9. Air Napal	165	200	-	365	3.600	310
10. Air Besi	14	40	-	54	720	36
11. Arga Makmur	217	183	-	400	3.294	465
12. Lais	203	32	-	235	576	137
13. Batik Nau	1.957	557	-	2.514	10.026	1.257
14. Giri Mulya	541	1.997	-	2.538	35.946	2.026
15. Padang Jaya	390	347	-	737	6.426	458
16. Ketahun	1.498	2.792	-	4.290	50.256	1.575
17. Napal Putih	1.419	766	-	2.185	13.788	1.323
18. Putri Hijau	2.437	1.462	-	3.899	26.316	3.164
Jumlah	9.937	10.173	59	20.169	183.294	11.770

Sumber : Dinas Kehutanan dan Perkebunan Kabupaten Bengkulu Utara  
 Source : Forestry and Plantation Service of North Bengkulu Regency

Tabel Luas Tanaman Perkebunan Rakyat Komoditi Cengkeh dari Kecamatan di  
 ----- 6.2.6. Kabupaten Bengkulu Utara  
 Table Tahun 2005

Kecamatan	CENGKEH					
	TBM	TM	TT/TR	Jumlah	Produksi	Tani
1	2	3	4	5	6	7
1. Enggano	-	-	-	-	-	-
2. Talang Empat	-	-	-	-	-	-
3. Karang Tinggi	-	-	-	-	-	-
4. Taba Penanjung	13	-	-	13	-	13
5. Pagar jati	-	-	-	-	-	-
6. Pondok Kelapa	2	17	30	49	7	57
7. Pematang Tiga	15	15	-	30	6	120
8. Kerkap	-	-	-	-	-	-
9. Air Napal	-	-	-	-	-	-
10. Air Besi	-	-	-	-	-	-
11. Arga Makmur	27	16	-	43	6	132
12. Lais	5	1	6	12	1	16
13. Batik Nau	-	-	-	-	-	-
14. Giri Mulya	-	2	-	2	1	71
15. Padang Jaya	1	4	2	7	2	23
16. Ketahun	-	20	36	56	8	150
17. Napal Putih	-	-	-	-	-	-
18. Putri Hijau	-	-	-	-	-	-
Jumlah	63	75	74	212	30	582

Sumber : Dinas Kehutanan dan Perkebunan Kabupaten Bengkulu Utara  
 Source : Forestry and Plantation Service of North Bengkulu Regency

Tabel Luas Tanaman Perkebunan Rakyat Komoditi Kakao dari Kecamatan di  
 ----- 6.2.7. Kabupaten Bengkulu Utara  
 Table Tahun 2005

KECAMATAN	KAKAO					
	TBM	TM	TT/TR	Jumlah	Produksi	Tani
1	2	3	4	5	6	7
1. Enggano	-	-	-	-	-	-
2. Talang Empat	9	-	-	9	-	7
3. Karang Tinggi	2	-	-	2	-	1
4. Taba Penanjung	7	3	-	10	4	10
5. Pagar jati	109	16	-	125	21	275
6. Pondok Kelapa	22	17	-	39	22	58
7. Pematang Tiga	209	404	-	613	514	270
8. Kerkap	-	180	3	183	229	80
9. Air Napal	11	6	1	18	8	17
10. Air Besi	9	23	-	32	29	30
11. Arga Makmur	104	47	-	151	60	148
12. Lais	4	1	-	5	1	5
13. Batik Nau	105	3	-	108	4	94
14. Giri Mulya	2	11	-	13	14	26
15. Padang Jaya	64	44	-	108	56	88
16. Ketahun	1	6	3	10	8	16
17. Napal Putih	2	34	-	36	43	453
18. Putri Hijau	17	7	-	24	9	21
JUMLAH	677	802	7	1.486	1.020	1.599

Sumber : Dinas Kehutanan dan Perkebunan Kabupaten Bengkulu Utara  
 Source : Forestry and Plantation Service of North Bengkulu Regency

Tabel Luas Tanaman Perkebunan Rakyat Komoditi Lada dari Kecamatan di  
 ----- 6.2.8. Kabupaten Bengkulu Utara  
 Table Tahun 2005

KECAMATAN	LADA					
	TBM	TM	TT/TR	Jumlah	Produksi	Tani
1	2	3	4	5	6	7
1. Enggano	-	-	-	-	-	-
2. Talang Empat	21	14	-	35	14	44
3. Karang Tinggi	-	-	-	-	-	-
4. Taba Penanjung	-	-	-	-	-	-
5. Pagar jati	171	106	39	316	108	715
6. Pondok Kelapa	9	10	-	19	10	19
7. Pematang Tiga	15	4	-	19	4	55
8. Kerkap	-	-	-	-	-	-
9. Air Napal	3	4	-	7	4	12
10. Air Besi	-	-	-	-	-	-
11. Arga Makmur	26	17	-	43	17	85
12. Lais	-	-	-	-	-	-
13. Batik Nau	-	-	-	-	-	-
14. Giri Mulya	-	41	-	41	42	16
15. Padang Jaya	54	22	-	76	23	20
16. Ketahun	-	10	15	25	10	20
17. Napal Putih	-	-	-	-	-	-
18. Putri Hijau	11	7	-	18	7	31
Jumlah	310	235	54	599	239	1.017

Sumber : Dinas Kehutanan dan Perkebunan Kabupaten Bengkulu Utara

Source : Forestry and Plantation Service of North Bengkulu Regency

Tabel Luas Tanaman Perkebunan Rakyat Komoditi Kayu Manis dari  
 ----- 6.2.9. Kecamatan di Kabupaten Bengkulu Utara  
 Table Tahun 2005

KECAMATAN	KAYU MANIS					
	TBM	TM	TT/TR	Jumlah	Produksi	Tani
1	2	3	4	5	6	7
1. Enggano	-	-	-	-	-	-
2. Talang Empat	4	-	-	4	-	5
3. Karang Tinggi	5	-	-	5	-	7
4. Taba Penanjung	143	85	-	228	76	443
5. Pagar jati	28	12	-	40	11	45
6. Pondok Kelapa	7	12	-	19	11	25
7. Pematang Tiga	80	67	-	147	60	200
8. Kerkep	-	2	-	2	2	10
9. Air Napal	10	-	-	10	-	11
10. Air Besi	-	-	-	-	-	-
11. Arga Makmur	100	33	-	133	30	255
12. Lais	3	-	-	3	-	4
13. Batik Nau	12	-	-	12	-	12
14. Giri Mulya	3	6	-	9	6	44
15. Padang Jaya	16	14	-	30	13	64
16. Ketahun	7	63	-	70	56	32
17. Napal Putih	-	-	-	-	-	-
18. Putri Hijau	2	-	-	2	-	2
Jumlah	420	294	-	714	264	1.159

Sumber : Dinas Kehutanan dan Perkebunan Kabupaten Bengkulu Utara

Source : Forestry and Plantation Service of North Bengkulu Regency

Tabel Luas Tanaman Perkebunan Rakyat Komoditi Kemiri dari Kecamatan di  
 ----- 6.2.10. Kabupaten Bengkulu Utara  
 Table Tahun 2005

KECAMATAN	KEMIRI					
	TBM	TM	TT/TR	Jumlah	Produksi	Tani
1	2	3	4	5	6	7
1. Enggano	-	-	-	-	-	-
2. Talang Empat	2	-	-	2	-	2
3. Karang Tinggi	-	-	-	-	-	-
4. Taba Penanjung	12	9	-	21	2	67
5. Pagar jati	6	6	-	12	2	21
6. Pondok Kelapa	3	7	-	10	2	26
7. Pematang Tiga	-	-	-	-	-	-
8. Kerkap	-	-	-	-	-	-
9. Air Napal	-	-	-	-	-	-
10. Air Besi	-	-	-	-	-	-
11. Arga Makmur	5	6	-	11	1	27
12. Lais	-	-	-	-	-	-
13. Batik Nau	-	-	-	-	-	-
14. Giri Mulya	-	-	-	-	-	-
15. Padang Jaya	-	2	-	2	1	2
16. Ketahun	-	3	-	3	1	8
17. Napal Putih	-	-	-	-	-	-
18. Putri Hijau	-	45	-	45	11	63
Jumlah'	28	78	-	106	18	216

Sumber : Dinas Kehutanan dan Perkebunan Kabupaten Bengkulu Utara  
 Source : Forestry and Plantation Service of North Bengkulu Regency

Tabel Luas Tanaman Perkebunan Rakyat Komoditi Aren dari Kecamatan di  
 ----- 6.2..11 Kabupaten Bengkulu Utara  
 Table Tahun 2005

KECAMATAN	AREN					
	TBM	TM	TT/TR	Jumlah	Produksi	Tani
1	2	3	4	5	6	7
1. Enggano	-	-	-	-	-	-
2. Talang Empat	-	-	-	-	-	-
3. Karang Tinggi	11	67	3	81	2.010	93
4. Taba Penanjung	20	10	-	30	300	35
5. Pagar jati	2	-	6	8	-	29
6. Pondok Kelapa	8	7	-	15	210	10
7. Pematang Tiga	-	-	-	-	-	-
8. Kerkap	-	-	60	60	-	10
9. Air Napal	-	-	-	-	-	-
10. Air Besi	-	-	-	-	-	-
11. Arga Makmur	7	9	-	16	270	34
12. Lais	-	-	-	-	-	-
13. Batik Nau	-	-	-	-	-	-
14. Giri Mulya	-	-	-	-	-	-
15. Padang Jaya	1	1	-	2	30	6
16. Ketahun	-	-	-	-	-	-
17. Napal Putih	-	-	-	-	-	-
18. Putri Hijau	-	-	-	-	-	-
Jumlah	49	94	69	212	2.820	217

Sumber : Dinas Kehutanan dan Perkebunan Kabupaten Bengkulu Utara  
 Source : *Forestry and Plantation Service of North Bengkulu Regency*

Tabel Luas Tanaman Perkebunan Rakyat Komoditi Kapuk dari Kecamatan di  
 ----- 6.2.12. Kabupaten Bengkulu Utara  
 Tahun 2005

KECAMATAN	KAPUK					
	TBM	TM	TT/TR	Jumlah	Produksi	Tani
1	2	3	4	5	7	6
1. Enggano	-	-	-	-	-	-
2. Talang Empat	-	-	-	-	-	-
3. Karang Tinggi	7	6	-	13	1	27
4. Taba Penanjung	-	-	-	-	-	-
5. Pagar jati	-	-	-	-	-	-
6. Pondok Kelapa	26	46	18	90	9	108
7. Pematang Tiga	-	-	-	-	-	-
8. Kerkap	-	-	-	-	-	-
9. Air Napal	-	-	-	-	-	-
10. Air Besi	-	-	-	-	-	-
11. Arga Makmur	3	9	-	12	2	29
12. Lais	-	-	-	-	-	-
13. Batik Nau	4	1	-	5	0	5
14. Giri Mulya	-	2	-	2	1	125
15. Padang Jaya	-	-	-	-	-	-
16. Ketahun	-	15	19	34	4	86
17. Napal Putih	-	-	-	-	-	-
18. Putri Hijau	-	-	-	-	-	-
Jumlah	40	79	37	156	17	380

Sumber : Dinas Kehutanan dan Perkebunan Kabupaten Bengkulu Utara  
 Source : Forestry and Plantation Service of North Bengkulu Regency



Tabel Luas Tanaman Perkebunan Rakyat Komoditi Pinang dari  
 ----- 6.2.13. Kecamatan di Kabupaten Bengkulu Utara  
 Table Tahun 2005

KECAMATAN	PINANG					
	TBM	TM	TT/TR	Jumlah	Produksi	Tani
1	2	3	4	5	6	7
1. Enggano	-	-	-	-	-	-
2. Talang Empat	1	-	-	1	-	1
3. Karang Tinggi	2	3	-	5	2	27
4. Taba Penanjung	187	69	-	256	52	254
5. Pagar jati	61	8	47	116	6	342
6. Pondok Kelapa	14	9	2	25	7	72
7. Pematang Tiga	47	31	-	78	23	320
8. Kerkap	-	-	-	-	-	-
9. Air Napal	10	9	2	21	7	32
10. Air Besi	2	10	-	12	8	63
11. Arga Makmur	26	8	-	34	6	133
12. Lais	2	5	-	7	4	51
13. Batik Nau	28	12	2	42	9	42
14. Giri Mulya	-	4	-	4	3	46
15. Padang Jaya	11	8	-	19	6	45
16. Ketahun	3	4	-	7	3	15
17. Napal Putih	-	-	-	-	-	-
18. Putri Hijau	-	-	-	-	-	-
Jumlah	394	180	53	627	135	1.443

Sumber : Dinas Kehutanan dan Perkebunan Kabupaten Bengkulu Utara  
 Source : Forestry and Plantation Service of North Bengkulu Regency

Tabel Luas Tanaman Perkebunan Rakyat Komoditi Nilam dari Kecamatan di  
 ----- 6.2.14. Kabupaten Bengkulu Utara  
 Table Tahun 2005

KECAMATAN	NILAM					
	TBM	TM	TT/TR	Jumlah	Produksi	Tani
1	2	3	4	5	6	7
1. Enggano	0	0	0	0	0	0
2. Talang Empat	0	0	0	0	0	0
3. Karang Tinggi	0	0	0	0	0	0
4. Taba Penanjung	0	0	0	0	0	0
5. Pagar jati	93	49	0	142	4,5	382
6. Pondok Kelapa	0	0	0	0	0	0
7. Pematang Tiga	259	123	0	382	11,5	400
8. Kerkap	0	0	0	0	0	0
9. Air Napal	0	0	0	0	0	0
10. Air Besi	0	0	0	0	0	0
11. Arga Makmur	0	0	0	0	0	0
12. Lais	2	0	0	2	0	0
13. Batik Nau	0	0	0	0	0	0
14. Giri Mulya	5	1	0	6	0,1	12
15. Padang Jaya	80	0	0	80	0	119
16. Ketahun	2	2	2	6	0,18	5
17. Napal Putih	0	0	0	0	0	0
18. Putri Hijau	0	0	0	0	0	0
Jumlah	441	175	2	618	16,3	9,18

Sumber : Dinas Kehutanan dan Perkebunan Kabupaten Bengkulu Utara  
 Source : Forestry and Plantation Service of North Bengkulu Regency

Tabel Luas Tanaman Perkebunan Rakyat Komoditi Temulawak dari Kecamatan di  
 ----- 6.2.15. Kabupaten Bengkulu Utara  
 Table Tahun 2005

KECAMATAN	TEMULAWAK					
	TBM	TM	TT/TR	Jumlah	Produksi	Tani
1	2	3	4	5	6	7
1. Enggano	0	0	0	0	0	0
2. Talang Empat	0	0	0	0	0	0
3. Karang Tinggi	0	0	0	0	0	0
4. Taba Penanjung	0	0	0	0	0	0
5. Pagar jati	0	0	0	0	0	0
6. Pondok Kelapa	2	0	0	2	0	6
7. Pematang Tiga	0	0	0	0	0	0
8. Kerkap	0	0	0	0	0	0
9. Air Napal	0	0	0	0	0	0
10. Air Besi	0	0	0	0	0	0
11. Arga Makmur	0	0	0	0	0	0
12. Lais	0	0	0	0	0	0
13. Batik Nau	0	0	0	0	0	0
14. Giri Mulya	0	0	0	0	0	0
15. Padang Jaya	0	0	0	0	0	0
16. Ketahun	0	0	0	0	0	0
17. Napal Putih	0	0	0	0	0	0
18. Putri Hijau	0	0	0	0	0	0
Jumlah	2	0	0	2	0	6

Sumber : Dinas Kehutanan dan Perkebunan Kabupaten Bengkulu Utara  
 Source : Forestry and Plantation Service of North Bengkulu Regency

Tabel Luas Tanaman Perkebunan Rakyat Komoditi Jahe dari Kecamatan di  
 ----- 6.2.16. Kabupaten Bengkulu Utara  
 Table Tahun 2005

KECAMATAN	JAHE					
	TBM	TM	TT/TR	Jumlah	Produksi	Tani
1	2	3	4	5	6	7
1. Enggano	-	-	-			
2. Talang Empat	-	-	-			
3. Karang Tinggi	-	-	-			
4. Taba Penanjung	-	-	-			
5. Pagar jati	-	2	-			
6. Pondok Kelapa	3	-	-			
7. Pematang Tiga	15	5	-			
8. Kerkap	-	-	-			
9. Air Napal	-	-	-			
10. Air Besi	-	-	-			
11. Arga Makmur	15	10	-			
12. Lais	-	-	-			
13. Batik Nau	-	-	-			
14. Giri Mulya	-	-	-			
15. Padang Jaya	-	-	-			
16. Ketahun	-	-	-			
17. Napal Putih	-	-	-			
18. Putri Hijau	-	-	-			
Jumlah	33	17	0	50	85	228

Sumber : Dinas Kehutanan dan Perkebunan Kabupaten Bengkulu Utara

Source : Forestry and Plantation Service of North Bengkulu Regency

Tabel Luas Tanaman Perkebunan Rakyat Komoditi KencurKaret dari  
 ----- 6.2.17. Kecamatan di Kabupaten Bengkulu Utara  
 Table Tahun 2005

KECAMATAN	KENCUR					
	TBM	TM	TT/TR	Jumlah	Produksi	Tani
1	2	3	4	5	6	7
1. Enggano	-	-	-	-	-	-
2. Talang Empat	-	-	-	-	-	-
3. Karang Tinggi	3	-	-	3	-	9
4. Taba Penanjung	-	-	-	-	-	-
5. Pagar jati	-	-	-	-	-	-
6. Pondok Kelapa	5	-	-	5	-	16
7. Pematang Tiga	-	-	-	-	-	-
8. Kerkap	-	-	-	-	-	-
9. Air Napal	-	-	-	-	-	-
10. Air Besi	-	-	-	-	-	-
11. Arga Makmur	9	10	-	19	50	57
12. Lais	8	-	-	8	-	14
13. Batik Nau	3	-	-	3	-	3
14. Giri Mulya	-	1	-	1	5	3
15. Padang Jaya	-	-	-	-	-	-
16. Ketahun	-	-	-	-	-	-
17. Napal Putih	-	-	-	-	-	-
18. Putri Hijau	-	-	-	-	-	-
Jumlah	28	11	-	39	55	102

Sumber : Dinas Kehutanan dan Perkebunan Kabupaten Bengkulu Utara  
 Source : Forestry and Plantation Service of North Bengkulu Regency

Tabel Luas Tanaman Perkebunan Rakyat Komoditi Kunyit dari Kecamatan di  
 ----- 6.2.18. Kabupaten Bengkulu Utara  
 Table Tahun 2007

KECAMATAN	KUNYIT					
	TBM	TM	TT/TR	Jumlah	Produksi	Tani
1	2	3	4	5	6	7
1. Enggano	4	1	-	5	0.50	220
2. Talang Empat						
3. Karang Tinggi						
4. Taba Penanjung						
5. Pagar jati						
6. Pondok Kelapa						
7. Pematang Tiga						
8. Kerkap	0.5	0.5	0.5	1.5	0.15	15
9. Air Napal	-	-	-	-	-	-
10. Air Besi	-	-	-	-	-	-
11. Arga Makmur	20	-	-	20	2.00	25
12. Lais	-	-	-	-	-	-
13. Batik Nau						
14. Giri Mulya	2	-	-	2	0.20	68
15. Padang Jaya	-	-	-	-	-	-
16. Ketahun	-	-	-	-	-	-
17. Napal Putih	-	-	-	-	-	-
18. Putri Hijau	-	-	-	-	-	-
Jumlah						

Sumber : Dinas Kehutanan dan Perkebunan Kabupaten Bengkulu Utara  
 Source : Forestry and Plantation Service of North Bengkulu Regency

Tabel Luas Tanaman Perkebunan Rakyat Komoditi Vanili dari Kecamatan di  
 ----- 6.2.19. Kabupaten Bengkulu Utara  
 Table Tahun 2005

KECAMATAN	VANILI					
	TBM	TM	TT/TR	Jumlah	Produksi	Tani
1	2	3	4	5	6	7
1. Enggano	-	-	-	-	-	-
2. Talang Empat	1	-	-	1	-	2
3. Karang Tinggi	-	-	-	-	-	-
4. Taba Penanjung	5	1	-	6	-	6
5. Pagar jati	-	-	-	-	-	-
6. Pondok Kelapa	-	-	-	-	-	-
7. Pematang Tiga	-	-	-	-	-	-
8. Kerkap	-	-	-	-	-	-
9. Air Napal	-	-	-	-	-	-
10. Air Besi	-	-	-	-	-	-
11. Arga Makmur	-	-	-	-	-	-
12. Lais	2	-	-	6	-	6
13. Batik Nau	-	-	-	-	-	-
14. Giri Mulya	-	-	-	-	-	-
15. Padang Jaya	-	-	-	-	-	-
16. Ketahun	-	-	-	-	-	-
17. Napal Putih	-	-	-	-	-	-
18. Putri Hijau	-	-	-	-	-	-
<b>Jumlah</b>	<b>8</b>	<b>1</b>	<b>-</b>	<b>9</b>	<b>-</b>	<b>16</b>

Sumber : Dinas Kehutanan dan Perkebunan Kabupaten Bengkulu Utara  
 Source : Forestry and Plantation Service of North Bengkulu Regency

### 6.3 PERHUTANAN FORESTRY

Tabel 6.3.1. Luas Kawasan Hutan Menurut Fungsinya di Kabupaten Bengkulu Utara  
*Table Forest Area by Function in North Bengkulu Regency 2005 (Ha)*

<b>Fungsi/ Function</b>	<b>Luas/ Area</b>
1	2
<b>A.Fungsi Konservasi</b>	
1 Cagar Alam / Natural Reserve	1.735,27
2 TNKS	72.171
3 Pusat Pelatihan Gajah / Forest having special function as elephant training center	6.278
4 Taman Hutan Raja Lelo / Raja Lelo forest park	1.122
5 Taman buru / hunting park	11.850
<b>B.Fungsi produksi</b>	
1 Hutan Produksi Terbatas (HPT) <i>Limited Production Forest</i>	48.009,5
2 Hutan Produksi Tetap (HP) <i>Production Forest</i>	20.649
<b>C.Fungsi lindung</b>	
1 Hutan Lindung / orotection forest	60.301,3

Sumber Dinas Kehutanan dan Perkebunan Kabupaten Bengkulu Utara  
*Source Forestry Service of North Bengkulu Regency*



Tabel  
----- 6.3.2  
Table

Produksi Hasil Hutan Dirinci Menurut Jenisnya di  
Kabupaten Bengkulu Utara  
*Forest Product by Kind in North Bengkulu Regency*  
2005

<b>Komoditi/ omodity</b>	<b>Produksi</b>
1	2
1. Kayu Bulat (M <sup>3</sup> ) / <i>Log (Cubic)</i>	10.200,35
2. Kayu Gergajian (M <sup>3</sup> ) <i>Sawn Wood (Cubic)</i>	940.546,6
3. Rotan Manau (Bata ng) / <i>Manau Rattan (Stalk)</i>	20.130
4. Rotan Jenis Lain (kg) <i>Rattan Sp (kg)</i>	120.000
6. Damar (Ton)/ <i>Resin (Ton)</i>	15

Sumber Dinas Kehutanan dan Perkebunan Kabupaten Bengkulu Utara  
Source *Forestry Service of North Bengkulu Regency*

#### 6.4 PETERNAKAN *ANIMAL HUSBANDRY*

*Bengkulu Utara Dalam Angka 2007*

Tabel 6.4.1 Populasi Ternak Menurut Kecamatan di Kabupaten Bengkulu Utara  
 Table Population of Livestock by Sub District in North Bengkulu Regency

2007

Kecamatan/ Sub District	Sapi/ Cow	Kerbau/ Buffalo	Kambing /Domba Goat	Babi / Pig
1	2	3	4	5
1. Enggano	68	165	456	-
2. Talang Empat	786	658	725	-
3. Karang Tinggi	725	1.023	2.156	-
4. Taba Penanjung	448	563	1.356	-
5. Pagar jati	106	256	1.109	-
6. Pondok Kelapa	1.025	1.256	3.150	89
7. Pematang Tiga	702	563	831	-
8. Kerkap	1.985	98	759	-
9. Air Napal	1.724	1.956	1.710	-
10. Air Besi	864	298	623	192
11. Arga Makmur	1.456	256	564	-
12. Lais	1.765	1.489	2.234	-
13. Batik Nau	986	1.020	1.552	-
14. Giri Mulya	1.658	36	1.123	-
15. Padang Jaya	2.056	97	2.144	-
16. Ketahun	2.859	414	2.929	-
17. Putri Hijau	8.439	865	4.219	-
18. Napal Putih	1.230	68	2.011	-
Jumlah/ Total	28.882	11.081	29.651	281

Sumber Dinas Pertanian dan Peternakan Kabupaten Bengkulu Utara  
 Source Animals Husbandry Service of North Bengkulu Regency

Tabel Jumlah Pemotongan Ternak di Kabupaten Bengkulu Utara  
----- 6.4.2

Table

Tahun 1993-2006  
(ekor)

No	Tahun	Sapi	Kerbau	Kambing	Domba	Babi	Ayam Buras	Ayam Petelur	Ayam Ras Pedaging	Itik
1	2	3	4	5	6	7	8	9	10	11
1	1993	1.254	981	10.587	488	167	1.546.034	4.335	25.203	13.601
2	1994	1.266	990	10.693	493	169	1.561.494	4.378	25.455	13.737
3	1995	1.279	1.000	10.800	498	171	1.577.109	4.422	25.709	13.875
4	1996	1.292	1.010	10.908	503	172	1.592.880	4.466	25.966	14.013
5	1997	1.2238	305	9,257	350	121	1.051,507	14.819	106,867	18,159
6	1998	1,538	376	9,575	415	125	1.108.548	16.373	274,277	20,757
7	1999	1.713	390	10,265	499	138	1,275,000	18,773	361,713	23,948
8	2000	1.919	437	11,495	559	155	1,415.250	20.837	401,501	26,582
9	2001	2.443	565	12.835	637	105	242.068	5.954	515.597	22.739
10	2002	421	5	0	0	0	5.252	200	0	0
11	2003	4.876	2.118	7.417	306	145	1.376.952	14.675	409.283	18.641
12	2004	2.488	376	9.254	124	113	724.924	14.600	269.185	9.780
13	2005	2.555	578	5.011	249	200	768.001	8.041	612.710	5.597
14	2006	2.565	512	4.360	210	245	740.235	8.752	220.563	5.986
15	2007	2.987	512	4.360	210	245	740.235	8.752	220.563	5.986

triwul

an I

Sumber Dinas Pertanian dan Peternakan Kabupaten Bengkulu Utara

Source Animal Husbandry Service of North Bengkulu Regency

Tabel Perkembangan Impor Ternak Kabupaten Bengkulu Utara  
----- 6.4.3.

Table

Tahun 1993 - 2007  
(ekor)

No	Tahun	Sapi	Kerbau	Kambing	Domba	Babi	Ayam Buras	Ayam Petelur	Ayam Ras Pedaging	Itik
1	2	3	4	5	6	7	8	9	10	11
1	1993	1.285	-	441	-	-	-	3.028	25.203	13.601
2	1994	1.291	-	445	-	-	-	2.880	25.455	13.737
3	1995	1.297	-	451	-	-	-	2.865	25.709	13.875
4	1996	1.288	-	447	-	-	-	4.237	25.966	14.013
5	1997	1.307	-	369	-	-	-	3.178	26.226	14.153
6	1998	1.150	-	385	-	-	-	16.880	6.320	-
7	1999	1.256	-	408	-	-	-	18.772	40.000	-
8	2000	11195	-	566	-	-	-	48.000	72.000	-
9	2001	-	-	-	-	-	-	11.000	544.200	-
10	2002	-	-	-	-	-	-	31.500	569.900	-
11	2003	393	-	-	-	-	-	29.350	427.872	3.044
12	2004	552	-	522	-	-	-	1.676	496.956	-
13	2005	947	-	250	-	36	-	9.885	792.103	-
14	2006	951	-	220	-	45	-	10.125	361.234	-
15	2007	2.987	-	220	-	45	-	10.125	370.782	-

Sumber Dinas Pertanian dan Peternakan Kabupaten Bengkulu Utara  
Source Animal Husbandry Service of North Bengkulu Regency

Tabel Perkembangan Exspor Ternak Kabupaten Bengkulu Utara  
----- 6.4.4  
Table Tahun 1993-2007  
(ekor)

No	Tahun	Sapi	Kerbau	Kambing	Domba	Babi	Ayam Buras	Ayam Petelur	Ayam Ras Pedaging	Itik
1	2	3	4	5	6	7	8	9	10	11
1	1993	2.531	1.587	9.702	-	-	390.038	-	-	-
2	1994	2.542	1.637	9.792	-	-	400.974	-	-	-
3	1995	2.555	1.645	9.914	-	-	403.930	-	-	-
4	1996	2.537	707	9.842	-	-	409.342	-	-	-

5	1997	2.574	710	8.123	-	-	397.062	-	-	-
6	1998	2.474	455	8.983	-	-	306.000	-	-	-
7	1999	3.426	727	8.983	-	-	275.400	-	-	-
8	2000	3.362	458	12.551	-	-	290.050	-	-	-
9	2001	3.627	1.062	1.056	-	-	-	-	-	-
10	2002	3.529	2.624	5.741	265	91	75.481	-	-	5.346
11	2003	612	265	9.312	-	-	172.118	-	-	-
12	2004	571	130	7.555	27	79	140.444	-	214.393	3.661
13	2005	1.689	1.323	12.538	802	-	203.180	-	424.760	326
14	2006	1.687	456	7.562	567	-	201.564	-	154.678	391
15	2007	1.765	456	7.562	567	-	201.564	-	154.678	391

Sumber  
Source

Dinas Pertanian dan Peternakan Kabupaten Bengkulu Utara  
*Animal Husbandry Service of North Bengkulu Regency*

Tabel  
----- 6.4.5.

Produksi Daging di Kabupaten Bengkulu Utara

Table

Tahun 1993-2007  
(Kg)

No	Tahun	Sapi	Kerbau	Kambing	Domba	Babi	Ayam Buras	Ayam Petelur	Ayam Ras Pedaging	Itik
1	2	3	4	5	6	7	8	9	10	11
1	1993	175.549	205.935	132.339	6.105	9.200	1.128.605	3.598	20.918	11.289
2	1994	177.304	207.995	133.662	6.166	9.292	1.139.891	3.634	21.127	11.402
3	1995	179.077	210.075	134.999	6.227	9.385	1.151.289	3.670	21.339	11.516
4	1996	180.868	212.175	136.349	6.290	9.479	1.162.802	3.707	21.552	11.631
5	1997	207.371	65.795	115.713	4.375	7.986	767.600	12.300	88.700	11.985
6	1998	248.587	81.111	119.688	5.187	8.250	809.240	13.590	227.650	13.700
7	1999	276.872	84.131	128.313	6.238	9.108	930.750	15.582	300.222	15.806
8	2000	310.097	94.241	143.689	6.992	8.501	1.033.133	17.295	333.246	17.544
9	2001	390.975	121.882	160.438	7.961	6.930	336.475	9.489	811.231	36.126
10	2002	238.874	232.640	37.845	3.696	3.934	256.017	1.045	206.394	6.073
11	2003	1.033.768	17.035.631	349.011	13.999	56.961	202.412	1.291	417.723	8.203
12	2004	52.746	7.896	138.810	1.860	7.910	558.190	16.060	296.100	10.760
13	2005	399.602	92.480	50.110	2.490	10.000	506.880	6.030	459.532	4.197
14	2006	2.833.852	1.087.248	2.976.271	8.274	7.756	645.054	7.318	148.360	952.196

15	2007	3.278.721	1.087.248	3.048.442	7.603	9.164	669.551	7.679	149.970	961.227
Sumber	Dinas Pertanian dan Peternakan Kabupaten Bengkulu Utara									
Source	<i>Animal Husbandry Service of North Bengkulu Regency</i>									

Tabel  
-----6.4.6.

Table  
Tahun 1993-2007  
(Kg)

No	Tahun	Sapi	Kerbau	Kambing	Domba	Babi	Ayam Buras	Ayam Petelur	Ayam Ras Pedaging	Itik
1	2	3	4	5	6	7	8	9	10	11
1	1993	172.271	171.880	107.539	4.869	1.668	700.044	2.232	12.979	7.209
2	1994	173.994	173.599	108.614	4.918	1.684	707.044	2.255	13.109	7.281
3	1995	175.734	175.335	109.700	4.967	1.701	714.115	2.277	13.240	7.353
4	1996	177.491	177.088	110.797	5.017	1.718	721.256	2.300	13.373	7.427
5	1997	167.453,93	50.785,21	89.326,58	3.377,37	5.193,44	45.969,91	8.884,29	6.968,63	7.245,44
6	1998	200.734,68	62.607,34	92.395,16	4.004,59	5.365,13	117.982,99	10.155,36	7.699,40	8.282,04
7	1999	223.575,11	64.938,46	99.053,40	4.815,16	5.923,10	548.454,00	9.184,69	170.095,54	9.555,25
8	2000	29.404	72.742	110.924	5.397	6.622	608.784	10.194	196.435	10.606
9	2001	318.833	94.078	123.853	6.146	4.506	104.128	2.938	242.460	11.440
10	2002	324.186,77	315.725,75	141.444,77	5.950,41	4.671,65	405.360,46	1.655,01	326.790,58	9.616,01
11	2003	866.424	16.953.179	315.423	12.964	55.080	124.484	789	255.039	5.008
12	2004									
13	2005	303.700	65.890	35.700	1.730	7.600	729.290	-	256.5620	2.390
14	2006	2.153.730	774.670	2.120.590	5.740	5.900	355.420	4.030	81.750	542.750
15	2007									

Sumber Dinas Pertanian dan Peternakan Kabupaten Bengkulu Utara  
Source *Animal Husbandry Service of North Bengkulu Regency*

Tabel 6.4.7. Konsumsi Perkapita Daging Ternak di Kabupaten Bengkulu Utara

Table

Tahun 1993-2007

(gr/kapita/tahun)

No	Tahun	Sapi	Kerbau	Kambing	Domba	Babi	Ayam Buras	Ayam Petelur	Ayam Ras Pedaging	Itik
1	2	3	4	5	6	7	8	9	10	11
1	1993	468,33	467,27	292,35	13,24	4,53	1.903,11	6,07	35,29	19,60
2	1994	458,03	456,99	285,92	12,95	4,43	1.861,25	5,94	34,51	19,17
3	1995	451,12	450,10	281,61	12,75	4,37	1.833,18	5,85	33,99	18,88
4	1996	449,28	448,26	280,46	12,70	4,35	1.825,71	5,82	33,85	18,80
5	1997	832,95	252,62	444,33	16,80	25,83	228,67	34,66	44,19	36,04
6	1998	496,56	154,87	228,56	9,91	13,27	291,86	19,05	25,12	20,49
7	1999	548,04	159,18	242,80	11,80	14,52	1.344,40	416,95	22,51	23,14
8	2000	531,3	154,3	253,00	11,45	14,00	1.291,2	21,6	417,00	52,5
9	2001	669	197	260	13	9	219	6	509	24
10	2002 *	10,65	14,96	4,82	0,22	0,11	12,3	0,03	9,01	0,29
11	2003	1.310	500	10	140	10	210	10	440	10
12	2004									
13	2005	857.940	186.150	102.200	3,65	21,9	795,70	-	730,00	7,3
14	2006	6.215,95	2.233,8	6.117,4	18,25	18,25	1.025,650	20,95	237,25	1.565,85
15	2007									

Sumber Dinas Pertaniandan Peternakan Kabupaten Bengkulu Utara  
\*) Kg/kapita

Source Animal Husbandry Service of North Bengkulu Regency

Tabel 6.4.8. Konsumsi Protein Hewani Daging Ternak di Kabupaten Bengkulu Utara

Table

Tahun 1993-2007

(gr/kapita/tahun)

Bengkulu Utara Dalam Angka 2007

No	Tahun	Sapi	Kerbau	Kambing	Domba	Babi	Ayam Buras	Ayam Petelur	Ayam Ras Pedaging	Itik
1	2	3	4	5	6	7	8	9	10	11
1	1993	88,05	87,38	48,53	2,26	0,59	346,37	1,10	6,42	3,14
2	1994	86,11	85,46	47,46	2,21	0,58	338,75	1,08	6,28	3,07
3	1995	84,81	84,17	46,75	2,18	0,57	333,64	1,06	6,19	3,02
4	1996	84,46	83,82	46,56	2,17	0,57	332,28	1,06	6,16	3,01
5	1997	31.481	9.548	16.793	635	976,	8.042	1.670	1.310	1.362,14
6	1998	37.738	11.770	17.370	753	1.009	22.181	1.909	1.447	1.557,02
7	1999	42.032	12.208	18.622	905	1.113	103.109	1.726	31.977	1.796,39
8	2000	99,88	28,85	39,01	1,96	1,82	235	3,93	75,89	3,6
9	2001	126	37	49	2	2	41	1	96	5
10	2002*)	2	2,80	0,80	0,04	0,01	2,24	0,01	1,64	0,04
11	2003	250	90	0	20	0	40	0	80	0
12	2004	135612	57.944	11.141	574	256				
13	2005	16425	36,5	18,25	0	3,65	1.310,35	0	2.208,25	21,19
14	2006	1.168	419,75	1.014	3,65	3,65	186,15	3,65	438	251,85
15	2007									

Sumber Dinas Pertanian dan Peternakan Kabupaten Bengkulu Utara \*)  
Kg/kapita  
Source Animal Husbandry Service of North Bengkulu Regency

Tabel : 6.4.9. Produksi, Konsumsi , Konsumsi Perkapita , dan Konsumsi Protein Hewani Unggas Tahun 1993-2007

No Tahun	Produksi Telur (Kg)			Konsumsi Telur (Kg)			Konsumsi Perkapita Telur (gram/kapita/tahun)			Konsumsi Protein Hewani Telur (gram/kapita/tahun)			
	Ayam Buras	Ayam Ras Petelur	Itik	Ayam Buras	Ayam Ras Petelur	Itik	Ayam Buras	Ayam Ras Petelur	Itik	Ayam Buras	Ayam Ras Petelur	Itik	
1	2	3	4	5	6	7	8	9	10	11	12	13	14
1	1993	577.256	49.047	128.892	432.942	36.785	96.669	1.176,98	100,00	262,80	150,65	12,80	33,64
2	1994	593.442	46.656	134.054	445.081	34.992	100.540	1.171,65	92,11	264,67	149,97	11,79	33,88



3	1995	597.816	46.416	87.680	448.362	34.812	65.760	1.150,98	89,37	168,81	147,32	11,44	21,61
4	1996	605.826	68.643	136.188	454.370	51.482	102.141	1.150,14	130,32	258,55	147,22	16,68	33,09
5	1997	587.651	51.484	1.348.226	440.738	38.613	101.120	1.103,83	96,71	253,25	141,63	12,38	32,42
6	1998	452.880	273.456	70.158	339.660	205.092	52.618	840,83	507,70	130,26	107,63	64,99	16,67
7	1999	422.280	121.924	186.109	211.140	560.494	130.276	12.868,00	50.786	7.498	1.647	6.501,00	960,00
8	2000	451.788	119.446	193.893	225.894	589.865	135.725	479	1.251	288	61.312	160,13	37,73
9	2001	100.681	114.030	63.179	50.340	112.890	45.173	106	237	95	21	59	26
10	2002	280.400	152.435	114.717,3	266.379,7	144.813	108.981						
11	2003	433.740	211.320	210.270,48	390.710,13	210.146	209.515	720	390	390	90	50	50

.52

12 2004

13 2005

14 2006

15 2007

Sumber Dinas Pertanian dan Peternakan Kabupaten Bengkulu Utara  
 Source Animal Husbandry Service of North Bengkulu Regency

**6.5. PERIKANAN  
 FISHERI**

Tabel Luas Usaha Perikanan Darat Berdasarkan Jenisnya dirinci  
 -----6.5.1. Menurut Kecamatan di Kabupaten Bengkulu Utara  
 Table Area Inlad Fishery by Kind and sub District in North Bengkulu Regency

2007 (Ha)

Kecamatan / Sub Districs	Kolam / Fresh Water	Tebat Tehnis/ Fresh Water Technic Ponds	Perikanan Sawah / Paddy Fiel Fishery	Tambak / Brusckis h Water Pond	Parairan Umum / Open Water
1	2	3	4	5	6
1. Enggano	-	-	-	-	-
2. Talang Empat	49.81	1	0.31	-	-
3. Karang Tinggi	47.59	78.5	73.5	-	-
4. Taba Penanjung	38.73	-	0.59	-	-
5. Pagar jati	45.18	-	0.97	-	-
6. Pondok Kelapa	43.83	10	1.19	157	2.5
7. Pematang Tiga	33.14	-	0.87	-	-
8. Kerkap	87.28	27.5	7.21	-	3

Bengkulu Utara Dalam Angka 2007

9. Air Napal	27.19	-	7.21	-	-
10. Air Besi	26.15	-	0.47	17	1.73
11. Arga Makmur	157.38	1.25	102.78	-	-
12. Lais	42.78	2.5	102.78	-	-
13. Batik Nau	58.79	-	8.97	-	-
14. Giri Mulya	21.17	0.5	0.25	-	1.5
15. Padang Jaya	381.23	1.5	-	-	-
16. Ketahun	19.83	-	-	-	-
17. Putri Hijau	67.28	-	0.37	6	-
18. Napal Putih	2.89	-	-	-	-
<b>Jumlah/ Total</b>	<b>1150.25</b>	<b>122.75</b>	<b>198.9</b>	<b>180</b>	<b>8.73</b>
Sumber	Dinas Perikanan dan Kelautan Kabupaten Bengkulu Utara				
Source	Fishery Service of North Bengkulu Regency				

Tabel 6.5.2. Produksi Perikanan Darat Berdasarkan Jenisnya dirinci Menurut Kecamatan di Kabupaten Bengkulu Utara  
*Table Production Of Inland Fishery by Kind and sub District in North Bengkulu Regency*

2007 (Ton)

<b>Kecamatan / Sub Districts</b>	<b>Kolam / Fresh Water</b>	<b>Tebat Tehnis/ Fresh Water Technic Ponds</b>	<b>Perikanan Sawah / Paddy Field Fishery</b>	<b>Tambak / Brusckis h Water Pond</b>	<b>Parairan Umum / Open Water</b>
1	2	3	4	5	6
1. Enggano	-	-	-	-	3.70
2. Talang Empat	79.93	6.07	0.62	-	0.60
3. Karang Tinggi	72.42	-	1.4	-	0.70
4. Taba Penanjung	52.27	154.93	79.54	-	0.72
5. Pagar jati	69.18	-	1.97	-	0.73
6. Pondok Kelapa	83.41	59.23	2.28	314	13.02
7. Pematang Tiga	47.91	-	1.25	-	0.24
8. Kerkap	244.55	74.58	4.21	-	0.12
9. Air Napal	41.21	-	1.25	34	0.24
10. Air Besi	40.78	-	0.98	-	0.62
11. Arga Makmur	565.61	7.89	204.18	-	0.10
12. Lais	61.29	14.11	1.44	-	0.78

13. Batik Nau	83.79	-	17.64	-	0.12
14. Giri Mulya	3797	4.26	0.5	-	0.72
15. Padang Jaya	730.2	8.71	218.83	-	0.12
16. Ketahun	29.18	-	-	-	0.12
17. Putri Hijau	12.98	-	0.72	12	0.12
18. Napal Putih	4.27	-	-	-	0.11
<b>Jumlah/ Total</b>	<b>2256.5</b>	<b>329.78</b>	<b>536.81</b>	<b>360</b>	<b>23.12</b>

Sumber : Dinas Perikanan dan Kelautan Kabupaten Bengkulu Utara

Source Fishery Service of North Bengkulu Regency

:

Tabel Nilai Produksi Perikanan Darat Berdasarkan Jenisnya dirinci Menurut Kecamatan di Kabupaten Bengkulu Utara

-----6.5.3. *Table Value of Inland fishery Product by Kind and sub District in North Bengkulu Regency*

2007 (000)

<b>Kecamatan / Sub Districs</b>	<b>Kolam / Fresh Water</b>	<b>Tebat Tehnis/ Fresh Water Technic Ponds</b>	<b>Perikanan Sawah / Paddy Fiel Fishery</b>	<b>Tambak / Brusckish Water Pond</b>	<b>Parairan Umum / Open Water</b>
1	2	3	4	5	6
1. Enggano	-	-	-	-	15,000
2. Talang Empat	799,300	6,070	62,000	-	6,000
3. Karang Tinggi	522,700	154,930	79,540	-	7,200
4. Taba Penanjung	724,200	-	1,400	-	7,000
5. Pagar jati	69,180	-	1,970	-	3,700
6. Pondok Kelapa	83,410	59,230	2,280	-	65,100
7. Pematang Tiga	47,910	-	1,250	-	1,800
8. Kerkap	244,550	74,580	4,210	-	1,020
9. Air Napal	41,210	-	1,250	-	1,800
10. Air Besi	40,780	-	980	-	6,200

Bengkulu Utara Dalam Angka 2007

11. Arga Makmur	565,160	7,890	204,180	-	800
12. Lais	61,290	14,110	1,440	-	5,850
13. Batik Nau	83,790	-	17,640	-	102
14. Giri Mulya	37,970	4,260	500	-	2,295
15. Padang Jaya	730,200	8,710	218,830	-	550
16. Ketahun	29,280	-	-	-	2,295
17. Putri Hijau	12,980	-	720	-	2,295
18. Napal Putih	4,270	-	-	-	825
<b>Jumlah/ Total</b>	<b>4,098,180</b>	<b>329,780</b>	<b>318,600</b>	<b>-</b>	<b>129,832.0</b>

Sumber : Dinas Perikanan dan Kelautan Kabupaten Bengkulu Utara

Source : *Fishery Service of North Bengkulu Regency*

Tabel 6.5.4. Banyaknya Rumah Tangga Petani Ikan dan Nelayan Menurut Kecamatan di Kabupaten Bengkulu Utara  
*Table Number of Fishery Household by Sub District in North Bengkulu Regency*  
 2007

<b>Kecamatan / Sub Districts</b>	<b>Petani Ikan/ Fishery Household of Fishery Water</b>	<b>Nelayan/ Fisheries Household of Marine</b>
1	2	3
1. Enggano	1	179
2. Talang Empat	77	-
3. Karang Tinggi	38	-
4. Taba Penanjung	82	-
5. Pagar jati	185	-
6. Pondok Kelapa	20	148
7. Pematang Tiga	97	-
8. Kerkap	215	-
9. Air Napal	67	92
10. Air Besi	68	12
11. Arga Makmur	332	-

12. Lais	35	15
13. Batik Nau	41	35
14. Giri Mulya	15	-
15. Padang Jaya	391	-
16. Ketahun	56	35
17. Putri Hijau	47	57
18. Napal Putih	4	-
Jumlah/ <i>Total</i>	1771	573

Sumber : Dinas Perikanan dan Kelautan Kabupaten Bengkulu Utara

Source : *Fishery Service of North Bengkulu Regency*

Tabel 6.5.5. Produksi dan Nilai Perikanan Laut Menurut Kecamatan di Kabupaten Bengkulu Utara  
*Table Production and Value of Marine Fisheries by Sub District in North Bengkulu Regency 2007*

Kecamatan <i>/ Sub Districts</i>	Produksi/ <i>Production</i> (Ton)	Nilai / <i>Value (000Rp)</i>
1	2	3
1. Enggano	1,558.9	4,676.70
2. Talang Empat	-	-
3. Karang Tinggi	-	-
4. Taba Penanjung	-	-
5. Pagar jati	-	-
6. Pondok Kelapa	2,401.1	7,203.30
7. Pematang Tiga	-	-
8. Kerkap	-	-
9. Air Napal	1,226.6	3,679.80
10. Air Besi	3.0	9.00
11. Arga Makmur	-	-

*Bengkulu Utara Dalam Angka 2007*

12. Lais	27.2	83.10
13. Batik Nau	193.2	579.60
14. Giri Mulya	-	-
15. Padang Jaya	-	-
16. Ketahun	195.1	585.30
17. Putri Hijau	217.2	615.60
18. Napal Putih	-	-
<b>Jumlah/ Total</b>	<b>5.822.8</b>	<b>17,432.40</b>

Sumber : Dinas Perikanan dan Kelautan Kabupaten Bengkulu Utara

Source : *Fishery Service of North Bengkulu Regency*

Tabel 6.5.6. Banyaknya Kapal Penangkap Ikan Menurut Jenisnya per Kecamatan di Kabupaten Bengkulu Utara  
*Table Number of Fishing Boat by Type and Sub Distric in North Bengkulu Regency*  
 2007

Kecamatan / Sub Districs	Kapal Motor/ In Board Motor	Perahu Motor Tempel/ Cut Board Motor	Perahu Tak Bermotor
1	2	3	4
1. Enggano	10	133	39
2. Talang Empat	-	-	-
3. Karang Tinggi	-	-	-
4. Taba Penanjung	-	-	-
5. Pagar jati	-	-	-
6. Pondok Kelapa	36	40	83
7. Pematang Tiga	-	-	-
8. Kerkap	-	-	-
9. Air Napal	1	1	22
10. Air Besi	-	-	-
11. Arga Makmur	-	-	-
12. Lais	2	-	-

13. Batik Nau	2	23	5
14. Giri Mulya	-	-	-
15. Padang Jaya	-	-	-
16. Ketahun	2	40	-
17. Putri Hijau	-	58	-
18. Napal Putih	-	-	-
<b>Jumlah/Total</b>	<b>53</b>	<b>295</b>	<b>149</b>

Sumber : Dinas Perikanan dan Kelautan Kabupaten Bengkulu Utara

Source : *Fishery Service of North Bengkulu Regency*

Tabel  
----- 6.5.7  
Table

Banyaknya Kapal Penangkap Ikan Menurut Jenisnya  
per Kecamatan di Kabupaten Bengkulu Utara  
*Number of Fishing Boat by Type and Sub Distric in  
North Bengkulu Regency  
2007*

Kecamatan/ <i>Sub Districts</i>	Payang/ <i>Payang</i>	Pukat Pantai / <i>Drugnet</i>	Jaring Ingsang/ <i>Net of Gills</i>	Trambe 1/ <i>Trawi</i>	Pancing/ <i>Fishing Rod</i>	Lainnya/ <i>Others</i>
1	2	3	4	5	6	7
1. Enggano	-	-	2,250	-	25	275
2. Talang Empat	-	-	-	-	-	-
3. Karang Tinggi	-	-	-	-	-	-
4. Taba Penanjung	-	-	-	-	-	-
5. Pagar jati	73	-	3,750	-	1,250	220
6. Pondok Kelapa	-	-	-	-	-	-
7. Pematang Tiga	-	-	-	-	-	-
8. Kerkap	-	-	-	-	-	-
9. Air Napal	8	-	5,775	-	1,220	-
10. Air Besi	-	-	-	-	-	-

11. Arga Makmur	-	-	-	-	-	-
12. Lais	-	-	80	-	27	-
13. Batik Nau	-	-	2,201	-	25	-
14. Giri Mulya	-	-	-	-	-	-
15. Padang Jaya	-	-	-	-	-	-
16. Ketahun	-	-	4,220	-	-	-
17. Putri Hijau	-	-	3,750	-	350	-
18. Napal Putih	-	-	-	-	-	-
<b>Jumlah/ Total</b>	<b>81</b>	<b>-</b>	<b>22,026</b>	<b>-</b>	<b>2,897</b>	<b>495</b>

Sumber : Dinas Perikanan dan Kelautan Kabupaten  
Bengkulu Utara

Source : *Fishery Service of North Bengkulu Regency*





## VII . PERINDUSTRIAN, PERTAMBANGAN, ENERGI, DAN KONSTRUKSI

Perindustrian yang dikembangkan di kabupaten bengkulu Utara terutama adalah industri kecil, baik formal maupun non formal. Dari data yang ada tampak unit usaha, produksi dan nilai tambah industri non formal lebih tinggi dari pada formal. Namun dari segi Ketenaga kerjaan, industri formal menyerap lebih banyak tenaga kerja. Adapun jenis usaha yang dikembangkan dikelompokkan menjadi 4 Yaitu industri logam, mesin elektronik industri kimia, aneka industri dan industri hasil pertanian.

Air minum yang disalurkan oleh Perusahaan Daerah Air Minum (PDAM)

Kabupaten Bengkulu Utara pada tahun 2004 mencapai  $2.752.792 \text{ M}^3$  . Volume penyaluran air ini selalu menunjukkan peningkatan dari tahun ke tahun seiring

dengan peningkatan jumlah pelanggan. Dalam hal ini pelanggan terbanyak adalah katagori Rumah Tempat Tinggal.

Listrik yang terjual selama tahun 2007 di Kabupaten Bengkulu Utara mencapai 2.033.330 Kwh. Ini digunakan untuk memenuhi kebutuhan pelanggan baik untuk keperluan rumah tangga, industri maupun keperluan umum.

Pertambangan yang terdapat di Kabupaten Bengkulu Utara diantaranya adalah batu bara. Produksi batu bara pada tahun 2004 mencapai 205.541,56 ton. Batu bara ini selanjutnya dipasarkan untuk keperluan ekspor maupun luar negeri. Untuk jenis tambang Emas dan Perak produksi sampai bulan April 1995, dan setelah bulan itu perusahaan pertambangan tidak lagi memproduksi.

## **VII. MANUFACTURING, MINING, ENERGY DAN CONTRUCTION**

*The manufacturing which developed in regency of North Bengkulu that main was small manufacturing formal and informal. The information eas showed that efforted of units, production and added value in the informal manufacturing was highter than the formal one. But from the employment, formal manufacturing reserved many persons. Many kinds of efforth was developing to be four, they were manufacture of metal, machine, and electonics, chemical manufacturing, various manufacturing, and agroindustry*

*Water supply was loaded by Regional Estabilesment of water supply (PDAM) of North Bengkulu in 2004 reached 2.752.792 M<sup>3</sup>. This distribution volume*

always showed increase from year to year with total consumers. But in this case the most consumer was stay home category electric had sold out in 2007 of North Bengkulu reached 2.033.330 Kwh. It used for fill consumers need, well for household, industry although public need.

House development had done by Peru Perumnas in 2004 these were two type D.36 Type, which called very simple house.

The mining in North Bengkulu were coal, gold, and silver. Coal production in 2004 reached 205.541,56 tons. And these was marketing for export on in the country. The Gold and Silver production both of the mining had written until April 1995 and after the month the mining company didn't produce anymore.

## VII PERINDUSTRIAN, PERTAMBANGAN, ENERGI DAN KONTRUKSI MANUFACTURING, MINING, ENERGY, AND CONTRUCTION

### 7.1. Perindustrian Manufacturing

Tabel Perkembangan Industri Formal Kabupaten Bengkulu Utara 2002  
----- 7.1.1.

Table

Tahun 2005

	Kelompok Industri/ Group Of Manufacturing	Unit Usaha/ Estabilishment Unit	Tenaga Kerja Employment
	1	2	3
<b>A</b>			
1	Alat Pertanian dan Logam	10	24
2	Pemeliharaan dan Perbaikan Peralatan Pengerak Mula	60	221
3	Industri logam-logam lain	15	24

**Bengkulu Utara Dalam Angka 2007**

4	Pemeliharaan dan perbaikan elektronik komunikasi dan lainnya	15	36
5	Karoseri kendaraan Roda 4	9	27
6	Barang Perhiasan pribadi	10	18
7	Industri Batu bra	60	130
8	Industri genteng tanah	30	90
9	industri barang semen	20	40
10	Industri garmen dan tekstil	10	18
11	industri batik	4	24
12	Ind. Cetak dan penerbitan	5	15
13	Industri yang belum tergolong	14	70
Jumlah		262	737

Sumber :

Source : *Industrial Departement Office of North Bengkulu Regency*

Tabel Lanjutan  
----- 7.1.1.  
Table *Continued*

	Kelompok Industri/ <i>Group Of Manufacturing</i>	Unit Usaha/ <i>Estabilishment Unit</i>	Tenaga Kerja <b>Employment</b>
	1	2	3
B	IKAHH		
1	Industri Giling Padi dan Olah Beras	20	40
2	Industri Tepung	14	24
3	Industri Roti kue kering	6	12
4	Industri Gula dll	12	34
5	Industri Pengolahan Kopi	10	20
6	Industrio Es Batu	4	15

*Bengkulu Utara Dalam Angka 2007*

7	Industri Macam-macam Es	7	35
8	Industri Tempe	10	20
9	Industri Tahu	12	45
10	Industri Krupuk	34	124
11	Industri Kue Basah	8	14
12	Industri Prabot RT	50	150
13	Industri Alat dapur	14	14
Jumlah		202	547

Sumber :

Source :

Tabel 7.1.2. Banyaknya Unit Usaha, Tenaga Kerja, Produksi, Investasi, Bahan Baku, dan Nilai Tambah pada Industri Kecil Formal menurut Kelompok Industri di Kabupaten Bengkulu Utara

*Table Number of Establishment Units, Employment, Production, Investment, Raw Materials, and Added Value in Non Formal Scale Manufacturing Establishment by Group in North Bengkulu Regency*

Tahun 2005

	Kelompok Industri/ <i>Group Of Manufacturing</i>	Unit Usaha/ <i>Establisment Unit</i>	Tenaga Kerja
			<b>Employment</b>
	1	2	3
A	IKAHH		
1	Industri Giling Padi dan Olah Beras	30	102
2	Industri Tepung	20	60
3	Industri Roti kue kering	10	34
4	Industri Gula dll	42	84
5	Industri Pengolahan Kopi	11	36
6	Industrio Es Batu	16	64
7	Industri Macam-macam Es	9	20

*Bengkulu Utara Dalam Angka 2007*

8	Industri Tempe	20	40
9	Industri Tahu	12	46
10	Industri Krupuk	20	121
11	Industri Kue Basah	17	51
12	Industri Prabot RT	16	64
13	Industri Alat dapur	49	150
Jumlah		272	872

## 7.2 Air Minum

### Water Supply

Tabel 7.2.1. Banyaknya pelanggan, Produksi dan nilai Air Minum di Kabupaten Bengkulu Utara  
*Table Number of water Supply Customer, Production, and value in North Bengkulu Regency 2000-2007*

Tahun/ Year	Pelanggan/ Cosumer	Produksi/ Production	Nilai Value ( Rp )
1	2	3	4
2000	8.396	2.460.448	889.847
2001	8796	2.745.606	1.428
2002	9.260	2.992.212.	2.200.532.008

2003	9.548	3.110.679	2.314.104.675
2004	7.619	2.089.042	1.811.826
2005	7.971	2.926.802	2.144.438.350
2006	8.358	2.498.648	2.643.553.250
2007	8.474	681.641	1.024.789.450

Sumber : Perusahaan Daerah Air Minum Kabupaten Bengkulu Utara  
Source : *Regional Establiment of Water Supply of Bengkulu Regenci*

Tabel 7.2.2. Banyaknya air minum yang disalurkan di Kabupaten Bengkulu Utara Menurut Bulan Operasional  
Table *Number of Water supply in North Bengkulu Regenci Operational Month.*

2005	
Bulan/ Month	Air Minum yang disalurkan Water Supply ( M <sup>3</sup> )2005
1	2
Januari	225.673
Pebruari	217.460
Maret	239.440
April	228.556

Mei	237.569
Juni	218.006
Juli	230.699
Agustus	238.615
September	235.763
Oktober	261.282
Nopember	253.818
Desember	263.965

Sumber : Perusahaan Daerah Air Minum Kabupaten Bengkulu Utara  
 Source : *Regional Establishment of Water Supply of Bengkulu Regency*

Tabel 7.2.3. Banyaknya Air Minum Yang disalurkan menurut jenis pelanggan di Kabupaten Bengkulu Utara  
 Table *Number of Water Supply by Kind of Costumers in North Bengkulu Regency*

2007				
Tahun/ Year	Banyaknya pelanggan/ Costumer of Costumer	Produksi/ Production	Nilai/ Value (000 Rp)	
1	2	3	4	
<b>A Klasifikasi Berdasarkan Tarif</b>				
1.	Kelompok I	151	13.537	12.526.300



2.	Kelompok II	7.871	556.408	782.753.450
3.	Kelompok III	363	39.143	72.963.800
4.	Kelompok IV	89	42.533	131.152.900
	JUMLAH	8.474	651.641	999.396.450

Sumber : Perusahaan Daerah Air Minum Kabupaten Bengkulu Utara

Source : *Regional Establishment of Water Supply of North Bengkulu Regency*

Tabel 7.3.1 Bayaknya Produksi PLN yang disalurkan Menurut Ranting Kecamatan di Kabupaten Bengkulu Utara Tahun 2006

NO.	Kecamatan	Produksi/ Output (KWh)	Terpasang Instated (KVA)	Terjual Distributed (KWh)	Dipakai Sendiri/Not Distributed (KWh)	Susut Decreased (%)
1	2	3	4	5	6	7
1.	Kerkap	164.785	653.900	104.569	200	36.45
2	Lubuk Durian	393.856	2.040.240	262.706	250	33.21
3	Argamakmur	1.057.810	6.137.030	841.605	810	20.35
4	Lais	247.358	1.409.180	195.053	220	21.06
5	Kuro Tidur	466.085	2.997.780	327.121	260	29.73
6	Ketahun	378.466	2.313.350	302.276	260	20.04
	Jumlah	2.708.360	15.551.480	2.033.330	2.000	20.04

#### 7.4. PERUMAHAN HOUSES BUILDING

Tabel 7.4.1. Realisasi kredit pemilikan rumah melalui Perum Perumnas menurut model rumah di Kabupaten Bengkulu Utara  
*Table Realization of Gousing Nortage Finaced by Perum Perumnas and Tipe North Bengkulu Regency 1997/1998-2005*

Model/ Type	1999/2000	2001	2002	2003	2005
1	5	6			

---

Sumber : Perum Perumnas Cabang Arga Makmur  
 Source : *Branch II National Urban Depelopement Carporation Unif of Arga Makmur*

7.5 PERTAMBANGAN  
 MINING

Tabel 7.5.1 Produksi Batubara dirinci per bulan di Kabupaten Bengkulu Utara  
 -----7.5.1  
 Table *Production of Coal by Month in North Bengkulu Regency*  
 2005

---

Bulan/ Month	Batu Bara/ Coal
1	2
Januari / <i>January</i>	33.272,06
Pebruari / <i>February</i>	20.626,39
Maret / <i>Maret</i>	40.236,48
April / <i>April</i>	30.948,99
Mai / <i>May</i>	36.917,01
Juni / <i>June</i>	32.601,99

---

Juli / <i>July</i>	58.546,56
Agustus / <i>Augustus</i>	58.123,93
September / <i>September</i>	55.945,97
Oktober / <i>October</i>	18.064,60
Nopember / <i>November</i>	21.863,77
Desember / <i>Desember</i>	13.796,25

Sumber : Dinas energi dan Sumber Daya Mineral Propinsi Bengkulu

Source : *Representative office of Mining and Energy Departement Bengkulu Province*


Tabel  
----- 7.5.2. Nilai pemasaran Batubara yang di Eksport dari dalam Negeri  
Table *Value Of Fereign and Domestic Sale of Coal by month in North Bengkulu regency*

2004 ( Ton )		
Bulan/ Month	Luar Negeri/ <i>Eksport</i>	Dalam Negeri/ <i>Domestic</i>
1	2	3
Januari / <i>January</i>	12.721,99	6.507,82
Pebruari / <i>February</i>	21.426,29	3.160,60
Maret / <i>Maret</i>	37.088,33	8.910,72
April / <i>April</i>	18.260,19	8.910,72
Mai / <i>May</i>	37.660,45	6.133,16
Juni / <i>Juny</i>	45.480,50	3.246,14
Juli / <i>July</i>	28.659,15	7.112,89
Agustus / <i>Augustus</i>	45.976,04	3.218,46
September / <i>September</i>	26.489,18	-
Oktober / <i>October</i>	17.532,20	3.616,59
Nopember / <i>November</i>	25.790,87	-
Desember / <i>Desember</i>	21.243,63	7.298,57

Sumber : Dinas energi dan Sumber Daya Mineral Propinsi Bengkulu

Source : *Representative office of Mining and Energy Departement Bengkulu Province*

# PERDAGANGAN PERDAGANGAN



---

*Bengkulu Utara Dalam Angka 2007*

## VIII. PERDAGANGAN

Sektor Perdagangan yang meliputi perdagangan besar, perdagangan menengah dan perdagangan kecil dan mempunyai Surat Izin Usaha Perdagangan (SIUP) yang diterbitkan Dinas Perdagangan dan Perindustrian Kabupaten Bengkulu Utara pada tahun 2004 yaitu berjumlah 360 buah yang rinciannya dapat dilihat pada Tabel 8.1.1.

Disamping data yang berdasarkan Surat Izin Usaha Perdagangan (SIUP) dapat juga dilihat jumlah usaha perdagangan menurut Tanda Daftar Perusahaan (TDP) yang berjumlah 484.

## VIII. TRADING

*Trading sectors was covering most of big trade, mediate trade, and small trade which have SIUP from Trade Departement Office of North Bengkulu Regency. The total was 360 which it is specification could we see from table 8.1.1.*

*Beside data was based SIUP (The permit letter of effort trade) can looked from total of effort trade, according Llist Sign Company (TDP). This total was 484.*

## VIII. PERDAGANGAN

### 8.1. Jumlah Usaha Perdagangan

Tabel : Surat Izin Usaha Perdagangan (SIUP) Yang Diterbitkan Di  
----- 8.1.1. Kabupaten Bengkulu Utara Berdasarkan Golongan Usaha  
Table *The Permit Letter Of Effort Trade*  
*In North Bengkulu Regency*  
2004

Bulan <i>Month</i>	Golongan Usaha			Jumlah <i>Total</i>
	Perdagangan Besar (PB) <i>Big Trade</i>	Perdagangan Menengah (PM) <i>Semi Trade</i>	Perdagangan Kecil (PK) <i>Little Trade</i>	
1	2	3	4	5
1. JANUARI/ <i>January</i>	1	-	19	20
2. PEBRUARI/ <i>February</i>	1	1	18	20
3. MARET/ <i>March</i>	-	1	21	22
4. APRIL/ <i>April</i>	-	-	26	26
5. MEI/ <i>May</i>	-	-	31	31
6. JUNI/ <i>Juni</i>	-	-	26	26
7. JULI/ <i>July</i>	1	1	27	29
8. AGUSTUS/ <i>August</i>	-	3	37	40
9. SEPTEMBER/ <i>September</i>	-	2	39	41
10. OKTOBER/ <i>October</i>	-	3	35	38
11. NOPEMBER/ <i>November</i>	-	1	8	9
12. DESEMBER/ <i>December</i>	4	2	52	58
Jumlah / <i>Total</i>	7	14	339	360

SUMBER : Dinas PERINDAG KABUPATEN BENGKULU UTARA

Saurce : *Service Office Of Trade Department In North Bengkulu regency*

2003	7	25	284	316
2002	6	16	193	215
2001	185	15	5	205
2000	0	8	117	125

Tabel Jumlah TDP ( Tanda Daftar Perusahaan) Yang Diterbitkan  
----- 8.1.2. Di Kabupaten Bengkulu Utara tahun 2004



*Table                    Numbers Of Establishment Registered Published By Type  
In North Bengkulu Regency 2004*


---

Bulan	2004
1	
Januari	24
Februari	29
Maret	38
April	51
Mei	55
Juni	49
Juli	43
Agustus	47
September	38
Oktober	43
November	12
Desember	55
Jumlah	484

---

Sumber : Dinas Perindag Kabupaten Bengkulu Utara

Source : Service Office Of Trade Departement In North Bengkulu Regency



# TRANSPOTASI DAN KOMUNIKASI

---

*Bengkulu Utara Dalam Angka 2007*

154

9.1 Jalan Raya

Jalan merupakan sarana yang paling utama untuk kelancaran perekonomian, pembangunan dan sektor lainnya di Kabupaten Bengkulu Utara. Pada tahun 2006 panjang jalan di Kabupaten Bengkulu Utara :

@ Diaspal	= 449.5 Km
@ Kerikil / Koral	= 214.8 Km
@ Tanah	= 136 Km

9.2 Angkutan Darat.

Sarana Angkutan Darat yang diuji di Kabupaten Bengkulu Utara terdiri dari Bus Penumpang Umum 99 buah, Bus Umum 386 buah, Bus Swasta 16 buah dan mobil barang umum 1892 buah, swasta 152 buah. Selanjutnya dapat dilihat pada Tabel 9.2.1.

9.3 Pos dan Telekomunikasi

Pada tahun 2004 Kantor Pos yang terdapat di Kabupaten Bengkulu Utara sebanyak 12 buah.

## *IX. TRANSPORTATION AND COMMUNICATION*

### 9.1 Highway

*Road was main supply for smoothness of economy, government and another sectors in North Bengkulu Regency 2006 :*

@ Asphalt	=	449.5Km
@ Crevel	=	214.8Km
@ Land	=	136Km

### 9.2 Land Transport.

*Supply of lands transport in North Bengkulu Regency at 2004 is :*

a. Bus of General Passenger	=	99
b. Bus of General	=	386
c. Bus of Private	=	16
d. General Cargo Car	=	1892
e. Private Cargo Car	=	152

### 9.4. Post and Telecommunication

*In 2004 Post Office in North Bengkulu Regency had 12 Units.*

## IX. TRANSPORTASI DAN KOMUNIKASI

### 9.1. JALAN RAYA

Tabel Panjang Jalan Menurut Permukaan dan Kecamatan  
----- 9.1.1. Di Kabupaten Bengkulu Utara

Table *Length Of Roads by Surface and Sub Districts  
In North Bengkulu Regency*

2006 ( Km )

KECAMATAN <i>Sub Districts</i>	DIASPAL <i>Asphalt</i>	KORAL/ KERIKIL <i>Cravel</i>	TANAH <i>Barth</i>	LAINNYA <i>Others</i>	Jumlah
1	2	3	4	5	6
1. Enggano	0	15.0	10.0	17.0	42.0
2. Talang Empat	13.7	5.5	4.5	0	23.7
3. Karang Tinggi	17.4	12.4	4.0	0	33.8
4. Taba Penanjung	16.4	7.1	11.0	0	34.5
5. Pagar Jati	11.5	31.0	6.5	0	49.0
6. Pondok Kelapa	52.8	10.5	4.5	0	67.8
7. Pematang Tiga	25.0	19.0	15.0	0	59.0
8. Kerkap	23.6	2.5	4.6	0	30.7
09. Air Napal	9.0	5.5	0	0	14.5
10. Air Besi	25.0	12.0	0	0	37.0
11. Arga Makmur	87.10	4.0	0	0	91.1
12. Lais	34.6	7.5	0	0	42.1
13. Batik Nau	10.0	13.0	0	0	23.0
14. Giri Mulya	15.0	31.5	6.0	0	52.5
15. Padang Jaya	38.4	7.2	11.6	0	57.2
16. Ketahun	31.7	10.5	25.4	0	67.6
17. Putri Hijau	38.3	20.6	32.9	0	91.8
18. Napal Putih					
Kab. Bengkulu Utara <i>North Bengkulu Regency</i>	449.5	214.8	136	17	817,3

Sumber : Dinas KIMPRASWIL Kab. Bengkulu Utara

Source : *Branch Of Provincial Public Works Office Of Bengkulu Regency*

tabel Panjang Jalan Menurut Kelas Jalan dan Kecamatan  
 ----- 9.1.2. Di Kabupaten Bengkulu Utara  
 Table *Length Of Roads at Sub Districs by Class Of Roads  
 In North Bengkulu Regency*  
 2006 ( Km )

Kecamatan <i>Sub Districs</i>	Kelas Jalan / <i>class of Roads</i>			
	I	II	III	III C
1	2	3	4	5
1. Enggano	0	0	0	0
2. Talang Empat	0	0	0	13.7
3. Karang Tinggi	0	0	0	12.4
4. Taba Penanjung	0	0	0	16.4
5. Pagar Jati	0	0	0	11.5
6. Pondok Kelapa	0	0	0	52.8
7. Pematang Tiga	0	0	0	25.0
8. Kerkap	0	0	0	23.6
9. Air Napal	0	0	0	9.0
10. Air Besi	0	0	0	25.0
11. Arga Makmur	0	0	0	87.1
12. Lais	0	0	0	34.6
13. Batik Nau	0	0	0	10.0
14. Giri Mulya	0	0	0	15.0
15. Padang Jaya	0	0	0	38.4
16. Ketahun	0	0	0	31.7
17. Putri Hijau	0	0	0	38.3
18. Napal Putih				
Kab. Bengkulu Utara <i>North Bengkulu Regency</i>	0	0	0	444.5

Sumber : Dinas KIMPRASWIL Kabupaten Bengkulu Utara

Source : *Branch Of Provincial Public Works Office Of Bengkulu Regency*

Tabel 9.1.3. Panjang Jalan Menurut Kondisinya dan Kecamatan Di Kabupaten Bengkulu Utara  
*Length Of Roads At Sub Districs Roads By Condition In North Bengkulu regency 2006 ( Km )*

Kecamatan <i>Sub Districs</i>	Baik <i>Good</i>	Sedang <i>Moderate</i>	Rusak <i>Damage</i>	Rusak Berat <i>Badly damag</i>
1	2	3	4	5
1. Enggano	17.0	10.0	15.0	0.0
2. Talang Empat	0.0	13.7	5.5	0.0
3. Karang Tinggi	6.0	20.0	7.8	0.0
4. Taba Penanjung	11.5	12.0	6.0	5.0
5. Pagar Jati	16.0	17.0	10.0	6.0
6. Pondok Kelapa	30.0	22.0	20.2	36.1
7. Pematang Tiga	5.0	20.0	15.0	19.0
8. Kerkap	11.0	14.5	4.6	0.6
9. Air Napal	4.0	4.5	6.0	0.0
10. Air Besi	25.0	10.0	2.0	0.0
11. Arga Makmur	67.0	16.0	4.0	0.0
12. Lais	14.0	20.0	5.0	3.1
13. Batik Nau	7.0	13.0	8.0	0.0
14. Giri Mulya	10.0	36.0	3.0	3.5
15. Padang Jaya	38.4	7.2	3.0	3.0
16. Ketahun	21.0	28.7	8.0	9.9
17. Putri Hijau	26.0	22.0	24.0	19.8
18. Napal Putih				
Kab. Bengkulu Utara <i>North Bengkulu Regency</i>	308.9	286.6	147.1	106

Sumber : Dinas KIMPRASWIL Kabupaten Bengkulu Utara

Source : Branch Of Provincial Public Works Office Of Bengkulu Regency

## 9.2. KENDARAAN BERMOTOR

Tabel Banyaknya Kendaraan Bermotor yang Diuji Setiap Bulan  
 ----- 9.2.1. Di Kabupaten Bengkulu Utara  
 Table *Number Of Motor Vehicles Testal Every Month  
 In North Bengkulu Regency*  
 2006

Bulan / Month	PENUM PANG	Bus / <i>Busess</i>			Mobil Barang/ Cargo Car			Jumlah
	Pen. Umum <i>Passenger</i>	Umum <i>General</i>	Swasta <i>Private</i>	Dinas <i>Govern</i>	Umum <i>General</i>	Swasta <i>Private</i>	Dinas <i>Gover m</i>	<i>Total</i>
1	2	3	4	5	6	7	8	9
1. Januari	12	50	2	-	1	149	-	214
2. Pebruari	6	23	2	1	143	1	6	182
3. Maret	11	31	-	-	181	1	11	235
4. April	8	41	1	-	151	-	8	209
5. Mei	4	37	2	-	150	-	4	197
6. Juni	5	23	2	-	162	-	5	197
7. Juli	12	42	3	-	174	-	12	243
8. Agustus	10	30	-	-	197	1	10	248
9. September	8	28	-	-	166	-	8	210
10. Oktober	8	36	1	-	199	-	8	252
11. November	9	25	1	-	150	-	9	194
12. Desember	6	20	2	-	218	-	6	252
Jumlah <i>Total</i>	99	386	16	1	1892	152	87	2633

Sumber : Dinas LLAJ Propinsi Bengkulu Cabang Arga Makmur

Source : *Regional I Of Road and Traffic Service In North Bengkulu Regency*

2004	102	478	19	-	43	1449	3	2066
2003	87	465	19	-	43	1449	3	2066
2002	65	426	12	-	45	1.253	-	1.801
2001	55	529	11	1	55	1.041	9	1.701
2000	53	631	13	1	104	999	16	1.817



1999	58	707	15	0	140	1.145	8	2.073
1998	75	816	6	0	198	1.188	3	2.286

### 9.3. POS DAN TELEKOMUNIKASI

Tabel 9..3.1. Banyaknya Kantor Pos Menurut Kecamatan di Kabupaten Bengkulu Utara  
*Number of Post Office by Sub Districts in North Bengkulu regency 2006*

Kecamatan Sub districts	Kantor Pos <i>General Post Office</i>	Kantor Pos tambahan <i>Mentary Supple</i>	Kantor Pos Pembantu <i>Auxiliary Post</i>
1	2	3	4
1. Enggano	-	-	-
2. Talang Empat	1	-	-
3. Karang Tinggi	-	-	-
4. Taba Penanjung	1	-	-
5. Pagar Jati	-	-	-
6. Pondok Kelapa	1	-	-
7. Pematang Tiga	1	-	-
8. Kerkap	1	-	-
9. Air Napal	-	-	-
10. Air Besi	-	-	-
11. Arga Makmur	1	-	-
12. Lais	1	-	-
13. Batik Nau	-	-	-
14. Giri Mulya	1	-	-
15. Padang Jaya	1	-	-
16. Ketahun	1	-	-
17. Putri Hijau	1	-	-
18. Napal Putih	1	-	-
Kab. Bengkulu Utara	12	-	-

*North Bengkulu Regency*

Sumber : Kantor Pos dan Giro Kabupaten Bengkulu Utara

Source : *Post Office Of North Bengkulu regency*

Tabel  
----- 9.3.2  
Table

Banyaknya surat Melalui Kantor Pos di Kecamatan  
Dalam Kabupaten Bengkulu Utara  
*Number Of Letter Via Post Office At Sub Districts  
In North Bengkulu regency  
2006*

Kecamatan Sub Districts	Dikirim / Sent			Diterima / Received		
	Bukan Pos Udara Non Air mail	Pos Udara Air Mail	Kilat Khusus Special Express	Bukan Pos Udara Non Air mail	Pos Udara Air Mail	Kilat Khusus Special Expres s
1	2	3	4	5	6	7
1.Enggano						
2. Talang Empat		2280	432	-	3996	1164
3. Karang Tinggi						
4. Taba Penanjung						
5. Pagar Jati						
6. Pondok Kelapa		888	2448	-	1860	-
7. Pematang Tiga						
8. Kerkap		8880	60	-	3876	156
9. Air Napal						
10. Air Besi						
11. Arga Makmur		6321	4092	-	1356	27744
12. Lais		1944	1976	-	3576	2988
13. Batik Nau		300			780	
14. Giri Mulya		456	672	-		
15. Padang Jaya		601	472	-		
16. Ketahun		1248	996	-	1260	4968
17. Putri Hijau		636	1308	-	636	1572
18. Napal Putih		1200	132	-	732	660
Kab. Bengkulu Utara <i>North Bengkulu regency</i>		24754	12588	-	18072	39252

Sumber : Kantor Pos dan Giro Kabupaten Bengkulu Utara  
Source : Post Office Of North Bengkulu Regency

Tabel  
----- 9.3.3.  
Table  
Banyaknya Surat Kilat yang di Kirim dan Diterima Menurut Kantor Pos di Kecamatan Kabupaten Bengkulu Utara  
*Number Of Express Letters Sent And Received By Post Office At Sub Districs In North Bengkulu Regency*  
2006

Kecamatan <i>Sub Districs</i>	Dikirim / <i>Sent</i>			Diterima / <i>Received</i>		
	Kilat Biasa <i>Express</i>	Kilat Tercatat <i>Registered</i> <i>Express</i>	Jumlah <i>Total</i>	Kilat Biasa <i>Express</i>	Kilat Tercatat <i>Registered</i> <i>Express</i>	Jumlah <i>Total</i>
1	2	3	4	5	6	7
1. Enggano						
2. Talang Empat	660	0	660	660	0	660
3. Karang Tinggi						
4. Tb Penanjung	1248	0	1248	2388	0	2388
5. Pagar Jati						
6. Pdk Kelapa	768	0	768	1152	0	1152
7. Pmatang Tiga	1308	0	1308	6432	0	6432
8. Kerkap	11820	0	11820	5136	0	5136
9. Air Napal						
10. Air Besi						
11. Arg Makmur	3480	300	3780	9766	315	10081
12. Lais	1440	0	1440	1800	0	1800
13. Batik Nau						
14. Giri Mulya	1080	0	1080	828	0	828
15. Padang Jaya	600	0	600	0	0	0
16. Ketahun	2496	0	2496	4116	0	4116
17. Putri Hijau	588	0	588	804	0	804
18. Napal Putih	744	0	744	1356	0	1356
Jumlah <i>Total</i>	26232	300	26532	34438	315	34753

Sumber : Kantor Pos dan Giro Kabupaten Bengkulu Utara  
Source : *Post Office Of North Bengkulu Regency*

Tabel  
----- 9.3.4.  
Table

Banyaknya Surat Tercatat yang di Kirim dan Diterima Menurut Kantor Pos di Kecamatan dalam Kabupaten Bengkulu Utara  
*Number Of Registered Letters Sent And Received By Post Office At Sub Districts In North Bengkulu Regency*  
2006

Kecamatan <i>Sub Districts</i>	Dikirim / <i>Sent</i>			Diterima / <i>Received</i>		
	Dalam Negeri <i>Domes-tics</i>	Luar Negeri <i>Interna-tional</i>	Jumlah <i>Total</i>	Dalam Negeri <i>Domes-tics</i>	Luar Negeri <i>Interna-tional</i>	Jumlah <i>Total</i>
1	2	3	4	5	6	7
1. Enggano						
2. Talang Empat	0	0	0	0	0	0
3. Karang Tinggi						
4. Taba Penanjung	0	0	0	0	0	0
5. Pagar Jati						
6. Pondok Kelapa	0	0	0	0	0	0
7. Pematang Tiga	0	0	0	0	0	0
8. Kerkap	0	0	0	0	0	0
9. Air Napal						
10. Air Besi						
11. Arga Makmur	300	0	300	315	0	315
12. Lais	0	0	0	0	0	0
13. Batik Nau	0	0	0	0	0	0
14. Giri Mulya	0	0	0	0	0	0
15. Padang Jaya	0	0	0	0	0	0
16. Ketahun	0	0	0	0	0	0
17. Putri Hijau	0	0	0	0	0	0
18. Napal Putih	0	0	0	0	0	0
Jumlah <i>Total</i>	300	0	300	315	50	315

Sumber : Kantor Pos dan Giro Kabupaten Bengkulu Utara  
*Source : Post Office Of North Bengkulu Regency*

Tabel 9.3.5. Banyaknya Pengiriman Pos Paket Menurut Kecamatan Di Kabupaten Bengkulu Utara  
*Table Number Of Parcels Sent By Sent Office Of Sub Districs In North Bengkulu Regency 2006*

Kecamatan <i>Sub Districs</i>	Dalam Negeri <i>Domestics</i>	Luar Negeri <i>International</i>
1	2	3
1. Enggano		
2. Talang Empat	10	0
3. Karang Tinggi		
4. Taba Penanjung	0	0
5. Pagar Jati		
6. Pondok Kelapa	0	0
7. Pematang Tiga	0	0
8. Kerkap	0	0
9. Air Napal		
10. Air Besi		
11. Arga Makmur	360	0
12. Lais	12	0
13. Batik Nau	0	0
14. Giri Mulya	9	0
15. Padang Jaya	10	0
16. Ketahun	24	0
17. Putri Hijau	48	0
18. Napal Putih	0	0
Jumlah <i>Total</i>	473	0

Sumber : Kantor Pos dan Giro Kabupaten Bengkulu Utara  
*Source : Post Office Of North Bengkulu Regency*

Tabel 9.3.6. Banyaknya Wesel Pos dan Nilainya Menurut Kecamatan Di Kabupaten Bengkulu Utara  
*Number Of Money Order and Value By Post Office Of Sub Districs in North Bengkulu Regency*  
 2006

Kecamatan Sub Districs	Dikirim / Sent (000 Rp)		Bayar / Paid (000 Rp)	
	Wesel Money Order	Nilai Value	Wesel Mone y Order	Nilai Value
1	2	3	4	5
1.Enggano				
2. Talang Empat	204	1.632.000	84	49.800.000
3. Karang Tinggi				
4. Taba Penanjung	144	1.260.000	264	130.800.000
5. Pagar Jati				
6. Pondok Kelapa	192	2.376.000	312	135.408.000
7. Pematang Tiga				
8. Kerkap	168	1.440.000	216	80.520.000
9. Air Napal				
10. Air Besi				
11. Arga Makmur	1.404	10.800.000	744	308.424.000
12. Lais	252	2.124.000	192	197.784.000
13. Batik Nau				
14. Giri Mulya	216	1.884.000	468	90.360.000
15. Padang Jaya	360	2.868.000	324	435.180.000
16. Ketahun	1848	16.236.000	360	325.500.000
17. Putri Hijau	1512	13.152.000	600	466.800.000
18. Napal Putih	204	1.740.000	168	42.120.000
Jumlah Total	6504	55.512.000	3732	2.262.696.000

Sumber : Kantor Pos dan Giro Kabupaten Bengkulu Utara

Source : Post Office Of North Bengkulu Regency

Tabel 9.3.7 Banyaknya Pendapatan Kantor Pos Kabupaten Bengkulu Utara Menurut Kecamatan  
 Table Number Income Post Office in North Bengkulu Regency At Sub Districts

2006

Kecamatan Sub Districts	Pendapatan / Income (000 Rp)				
	Surat Letters	Paket Parcels	Bea Wesel Money order	Bea Pos Bea Post	Jumlah Total
1	2	3	4	5	6
1. Enggano					
2. Talang Empat	3.745.000	143.000	1.632.000	0	5.520.000
3. Karang Tinggi					
4. Taba Penanjung	2.711.600	0	1.260.000	366.000	4.337.600
5. Pagar Jati					
6. Pondok Kelapa	5.360.000	0	1.332.000	474.000	7.166.000
7. Pematang Tiga					
8. Kerkap	3.532.800	0	1.440.000	150.000	5.122.800
9. Air Napal					
10. Air Besi					
11. Arga Makmur	23.750.000	7.915.200	10.800.000	2.436.000	44.901.200
12. Lais	3.657.500	1.123.200	2.124.000	0	6.904.700
13. Batik Nau					
14. Giri Mulya	694.000	549.600	1.884.000	0	3.127.600
15. Padang Jaya	582.000	276.000	2.668.000	0	3.526.000
16. Ketahun	5.125.000	307.200	16.236.000	780.000	22.448.200
17. Putri Hijau	6.880.400	4.935.600	13.152.000	600.000	25.568.000
18. Napal Putih	650.000	0	1.740.000	0	2.390.000
Jumlah Total	56.688.300	15.249.800	54.268.000	4.806.000	131.012.100

Sumber : Kantor Pos dan Giro Kabupaten Bengkulu Utara  
 Source : Post Office Of North Bengkulu regency

Tabel 9.3.8. Banyaknya Pesawat Telepon Menurut sambungan induk dan Cabang Di Kabupaten Bengkulu Utara  
*Numbers of Telephones By Originist Conection and Branch Connected By Sub Districs In North Bengkulu Regency 2006*

Kecamatan <i>Sub Districs</i>	Kapasitas <i>Capacity</i>	Sambungan Induk <i>Original Connection</i>	Samb.Cabang <i>Branch Connection</i>
1		2	3
1. Enggano	-	-	
2. Talang Empat	240	225	
3. Karang Tinggi	-	-	
4. Taba Penanjung	-	-	
5. Pagar Jati	-	-	
6. Pondok Kelapa	240	198	
7. Pematang Tiga	-	-	
8. Kerkap	-	-	
9. Air Napal	-	-	
10. Air Besi	-	-	
11. Arga Makmur	2500	2135	
12. Lais	-	-	
13. Batik Nau	-	-	
14. Giri Mulya	-	-	
15. Padang Jaya	120	68	
16. Ketahun	240	165	
17. Putri Hijau	-	-	
18. Napal Putih	-	-	
Jumlah <i>Total</i>	3340	2791	

Sumber : Kantor Cabang Telekomunikasi Kabupaten Bengkulu Utara



Source : Branch Establishment Telecommunication Of North Bengkulu Regency

Tabel 9.3.9. Banyaknya Persediaan Tower Menurut Kecamatan Di Kabupaten Bengkulu Utara  
 Table Numbers of Telephones By Originist Conection and Branch Connected By Sub Districs In North Bengkulu Regency 2006

Kecamatan Sub Districs	Telkom	Telkomsel	Keterangan
1		2	
1. Enggano	0	0	
2. Talang Empat	0	0	Ikut BN
3. Karang Tinggi	0	0	
4. Taba Penanjung	0	0	
5. Pagar Jati	0	0	Ikut BN
6. Pondok Kelapa	0	0	Ikut BN
7. Pematang Tiga	0	0	
8. Kerkap	0	0	
9. Air Napal	0	0	
10. Air Besi	0	0	
11. Arga Makmur	1	1	
12. Lais	1	0	Wartel Radio
13. Batik Nau	0	0	
14. Giri Mulya	0	0	
15. Padang Jaya	1	0	CTR 1dgn G.Mulia
16. Ketahun	1	1	
17. Putri Hijau	1	0	Wartel Radio
18. Napal Putih	0	0	
Jumlah Total			

Sumber : Kantor Cabang Telekomunikasi Kabupaten Bengkulu Utara  
 Source : Branch Establishment Telecommunication Of North Bengkulu Regency

Tabel  
----- 9.3.10  
Table  
Banyaknya Pendapatan Telekomunikasi  
Di Kabupaten Bengkulu Utara  
*Numbers Of Income Telecommunications  
In North Bengkulu Regency  
1997 – 2004*

T A H U N <i>Years</i>	PULSA <i>Pulsa (000 Rp)</i>	TELEGRAM <i>Telegram (000 Rp)</i>	Lainnya <i>Orther (000 Rp)</i>	Jumlah <i>Total (000 Rp)</i>
1	2	3	4	5
2006	2.700.000	0	0	
2005	2.880.000	0	0	
2004	<i>Data</i>	<i>Tidak</i>	<i>tersedia</i>	
2002	4.009.000	0	0	4.009.000
2001	3.696.000	843	7.280	3.704.123
2000	3.366.000	1.346	3.324	3.370.670
1999	10.841.724	2.244	2.276	10.846.244
1998	1.463.450	1.304	2.777	1.467.531
1997	7.315.200	3.674	2.253	7.321.127

Sumber : Kantor Cabang Telekomunikasi Kabupaten Bengkulu Utara

Source : *Branch Establishment Telecommunication Of North Bengkulu Regency*

Tabel  
----- 9.3.11.  
*Table*

Banyaknya Pemakaian Telegram  
Di Kabupaten Bengkulu Utara  
*Numbers of Telegram  
In North Bengkulu Regency*


2004

Bulan Moon	Banyaknya Telegram Number Of Telegram	Nilai Value
1	2	3
Januari / <i>January</i>	-	-
Pebruari / <i>February</i>	-	-
Maret / <i>March</i>	-	-
April / <i>April</i>	-	-
Mei / <i>May</i>	-	-
Juni / <i>June</i>	-	-
Juli / <i>July</i>	-	-
Agustus / <i>August</i>	-	-
September / <i>Septemb</i>	-	-
Oktober / <i>October</i>	-	-
Nopember / <i>November</i>	-	-
Desember / <i>December</i>	-	-
Jumlah <i>Total</i>	-	-

Sumber : Kantor Cabang Telekomunikasi Kabupaten Bengkulu Utara

*Source : Branch Establiment Telecommunication Of North Bengkulu Regency*

2001	447	
2000	472	1.346.000
1999	2.244	2.815.150
1998	996	1.304.775
1997	3.838	3.674.650



# KEUANGAN

Keuangan daerah mencakup penerimaan dan pengeluaran Pemerintahan Daerah Kabupaten Bengkulu Utara dalam tahun 2004.

Pada tahun anggaran 2003 jumlah penerimaan Kabupaten Bengkulu Utara sebesar Rp 303.826.934. Nilai tersebut dibandingkan dengan tahun sebelumnya (2002) naik sebesar 58,14 %.

Untuk jumlah pengeluaran yaitu Rp 268.566.250 terdiri dari pengeluaran rutin sebesar Rp. 186.839.819 dan Pengeluaran Pembangunan sebesar Rp 65.415.732. Total pengeluaran dibandingkan dengan tahun sebelumnya naik sekitar 39,79 %. Untuk lebih jelasnya dapat dilihat pada tabel berikut.

## *X. REGIONAL FINANCE*

Regional Finance consisted of acceptance and expenditure of North Bengkulu Government.

In 2002 fiscal year, the total accepted of North Bengkulu were Rp 303.826.934,- Considered on value of a year ago, it increased by 58,14 %.

The total expeditured were Rp 268.566.250,- consisted of routin expenditure Rp 186.839.819,- and Government Expenditure Rp Rp 65.415.73. Total expenditure considered on value of a year aog, It increased by 39,79 %. For more clear, we can see on tables.

## X. KEUANGAN

<http://bengkuluutarakab.bps.go.id>

## 10.1 KEUANGAN DAERAH

Tabel  
----- 10.1.1 Realisasi Penerimaan/Pengeluaran dan Surplus/Defisit  
Table Daerah Otonom Tingkat II Kabupaten Bengkulu Utara  
*Actual Receipt Expenditure and Surplus /Deficit of  
Second Stage Regional in North Bengkulu Regency  
1995/1996 – 2004  
(000 Rp.)*

Tahun Anggaran / <i>Fiscal Year</i>	Penerimaan / <i>Receipt</i>	Pengeluaran / <i>Expenditure</i>	Surplus/ Defisit <i>Surplus/defisit</i>
1	2	3	4
2004			
2003	303.826.934	268.566.250	35.260.684
2002	192.122.196	192.122.196	0
2001	176.324.722	168.659.228	7.665.494
2000	74.572.328	70.142.150	4.430.178
1999/2000	96.507.139	93.337.758	3.169.381
1998/1999	77.078.229	73.933.827	3.144.402
1997/1998	58.825.287	58.054.654	770.633
1996/1997	45.690.106	44.951.842	738.264
1995/1996	38.521.040	37.718.640	802.400

Sumber : BPS Kabupaten Bengkulu Utara

Source : Central Board of Statistics North Bengkulu Regency



Tabel  
-----10.1.2  
Table

Realisasi Penerimaan Daerah Otonom Tingkat II Bengkulu Utara  
*Actual receipt Second stage Regional Of North Bengkulu Regency  
1995/1996-2004  
(000 Rp.)*

Tahun Anggaran/ <i>Fiscal Year</i>	Penerimaan Daerah/ <i>Local Receipt</i>	Penerimaan Urusan Kas dan Perhitungan/ <i>Cash Matter Receipt</i>	Jumlah / <i>Total</i>
1	2	3	4
2004			
2003	287.516.275	16.310.659	303.826.934
2002	177.999.905	14.122.291	192.122.196
2001	176.324.722	-	176.324.722
2000	74.572.328	3.639.125	78.211.453
1999/2000	88.535.614	7.971.526	96.507.139
1998/1999	70.840.735	6.237.494	77.078.229
1997/1998	54.074.114	4.751.173	58.825.287
1996/1997	42.196.916	3.493.190	45.690.106
1995/1996	35.319.788	3.201.261	38.521.049

Sumber : BPS Kabupaten Bengkulu Utara  
*Source : Central Board of Statistics North Bengkulu Regency*

Tabel Realisasi Pengeluaran Daerah Otonom Tingkat II Bengkulu  
 ----- 10.1.3 Utara  
 Table Actual expenditures Second stage Regional Of NorthBengkulu  
 Regency

*1995/1996-2004 (000 Rp.)*

Tahun Anggaran/ Fiscal Year	Pengeluaran Rutin/ Expenditures of Routine	Pengeluaran Pembangunan/ Expenditures Of Development	Pengeluaran Urusan Kas / Expenditures Of Cash Matter	Jumlah/ Total
1	2	3	4	5
2004				
2003	186.839.819	65.415.732	16.310.699	268.566.250
2002	158.436.314	33.685.882	14.122.291	192.122.196
2001	133.611.928	35.047.300	-	168.659.228
2000	49.687.568	20.454.582	3.639.125	73.781.275
1999/2000	49.403.236	35.962.997	7.971.525	93.337.758
1998/1999	34.559.063	33.137.269	6.237.494	73.933.827
1997/1998	27.952.696	25.350.784	4.751.172	58.054.654
1996/1997	22.888.991	18.569.661	3.493.190	44.951.842
1995/1996	19.844.436	14.672.943	3.201.261	37.718.640

Sumber : Badan Pusat Statistik Kabupaten Bengkulu Utara  
 Source : Central Board of Statistics North Bengkulu Regency

Tabel 10.1.4 Pertumbuhan Realisasi Penerimaan/Pengeluaran dan Surplus/  
 Defisit Daerah Otonom Kabupaten Bengkulu Utara  
 Table *Development of Actual Receipt Expenditure and Surplus / Defisit  
 Of Second Stage Regional in North Bengkulu Regency  
 1994/1995-2004*

Tahun Anggaran / <i>Fiscal Year</i>	Penerimaan / <i>Receipt</i>	Pengeluaran / <i>Expenditure</i>	Surplus/defisit
1	2	3	4
2004			
2003	58,14	39,78	100
2002	8,96	13,91	0
2001	136,45	140,45	73,03
2000	-22,73	-24,85	39,78
1999/2000	25,21	26,24	0,79
1998/1999	31,03	27,35	308,03
1997/1998	28,74	29,14	4,38
1996/1997	18,61	19,17	7,99
1995/1996	11,30	9,76	226,86
1994/1995	10,82	10,81	12,14

Sumber : Badan Pusat Statistik Kabupaten Bengkulu Utara

Tabel  
----- 10.1.5. Banyaknya Wajib Pajak Menurut Sektor Per  
Kecamatan di Kabupaten Bengkulu Utara  
Table  
*Number Of Tax Payer by Sector Per  
Sub Districts In North Bengkulu Regency*  
2006

Kecamatan / Sub Districts	Pedesaan /Rural	Perko- taan /urban	Perke- bunan / Estate	Kehu- tanan / Forestry	Pertam- bangan/ Mining
1	2	3	4	5	6
1. Enggano	621	-	-	-	-
2. Talang Empat	5.001	530	1	-	1
3. Karang Tinggi	2.472	550	2	-	1
4. Taba Penanjung	4.569	411	1	-	4
5. Pagar Jati	4.056	83	-	-	-
6. Pondok Kelapa	8.892	1.069	1	-	-
7. Pematang Tiga	2.029	205	1	-	1
8. Kerkap	7.314	216	1	-	-
9. Air Napal	2.146	119	1	-	-
10. Air Besi	2.189	289	-	-	1
11. Arga Makmur	9.603	8.373	-	-	-
12. Lais	5.631	355	1	-	1
13. Batik Nau	5.438	253	1	-	1
14. Giri Mulya	5.390	2.502	-	-	-
15. Padang Jaya	10.753	2.145	2	-	-
16. Ketahun	13.794	503	7	-	1
17. Putri Hijau	14.107	805	4	-	1
18. Napal Putih	7.366	372	-	-	-
Jumlah / Total	111.871	18.788	24		12

Sumber : Dinas Pendapatan Daerah Kabupaten Bengkulu Utara

Tabel Realisasi Penerimaan Pajak Bumi dan Bangunan ( PBB )  
 ----- 10.1.6. Menurut Sektor dan Kecamatan di Kabupaten Bengkulu Utara  
 Table Realization of Land and Building Taxes Receives by Sector and  
 Sub District in North Bengkulu Regency

2004

Kecamatan / Sub Districts	Pedesaan / Rular	Perkotaan/ Urban	Perkebunan/ Estate	Jumlah/ Total
1	2	3	4	5
1.Enggano	1.920.229	-	-	1.920.229
2. Talang Empat	24.121.970	3.691.385	44.873.925	72.687.280
3. Karang Tinggi	11.165.900	2.622.088	7.096.222	20.884.210
4. Taba Penanjung	17.126.964	2.090.265	243.834.198	263.051.427
5. Pagar Jati	12.450.181	235.500	-	12.685.681
6. Pondok Kelapa	31.524.541	5.396.716	137.954.911	174.876.168
7. Pematang Tiga	7.755.122	722.000	-	8.477.122
8. Kerkap	24.111.322	872.404	-	24.983.726
9. Air Napal	8.866.679	449.759	-	9.316.438
10. Air Besi	9.364.787	1.716.364	-	11.081.151
11. Arga Makmur	13.257.008	28.786.692	-	42.043.700
12. Lais	18.211.483	879.358	5.117.880	24.208.721
13. Batik Nau	16.707.797	413.912	5.958.144	23.079.853
14. Giri Mulya	16.954.833	6.740.507	-	23.695.340
15. Padang Jaya	28.189.934	7.648.356	18.689.429	54.527.719
16. Ketahun	42.403.691	2.493.186	349.305.458	394.202.335
17. Putri Hijau	52.273.374	4.542.360	592.166.009	648.981.743
18. Napal Putih	26.622.046	1.692.220	-	28.314.266
Jumlah / Total	363.027.861	70.993.072	1.404.996.176	1.839.017.109

Sumber : Dinas Pendapatan Daerah Kabupaten Bengkulu Utara

Source : Regional Income Service Of North Bengkulu Regency

Tabel 10.1.7. Realisasi Penerimaan Pajak Netto Per Bulan di Kabupaten Bengkulu Utara Tahun 2002-2004  
Table Realization Of Netto Taxes Receives in North Bengkulu Regency 2002-2004

Bulan / Month	Realisasi / Realization		
	2002	2003	2004
1	3	4	4
Januari / January	473.007.372	441.307.048	64.380.137
Pebruari / February	159.527.497	529.166.795	154.093.638
Maret / March	1.213.958.483	1.483.404.404	82.862.949
April / April	570.381.279	2.551.832.754	190.552.752
Mei / Mey	596.115.752	396.647.847	154.191.128
Juni / June	1.132.128.923	1.164.831.850	50.835.825
Juli / July	460.364.520	593.140.627	98.903.430
Agustus / August	452.554.788	5.035.200.213	73.119.245
September / Septmber	5.185.157.235	1.039.458.242	298.969.015
Oktober / October	936.151.558	2.578.003.671	62.655.403

Nopember / <i>November</i>	983.321.902	454.171.581	201.967.346
Desember / <i>December</i>	3.980.668.910	4.456.549.527,64	176.544.540
Jumlah / <i>Total</i>	16.212.329.226	20.723.714.560	1.609.075.108

Sumber : Dinas Pendapatan Daerah Kabupaten Bengkulu Utara

Tabel  
-----10.2.1.  
Table

Banyaknya Koperasi yang Berbadan Hukum dan Koperasi Sekolah Per Kecamatan di Kabupaten Bengkulu Utara  
*Number of Organized Cooperatives and School Cooperatives Per Sub District in North Bengkulu Regency*

Kecamatan / <i>Sub district</i>	KUD / <i>Village Unit Coops</i>	KPN/ <i>Labour coops</i>	Maha- siswa /Pemuda <i>Student and Youth</i>	Wanita/ <i>Women of Coops</i>	Non KPN / <i>Labour of Non Coop</i>	Sekolah/ <i>School of Coop</i>	Lainya/ <i>Others</i>
1	2	3	4	5	6	7	8
1. Enggano	3	0	0	0	0	0	2
2. Talang Empat	0	2	0	1	11	0	14
3. Karang Tinggi	1	2	0	0	2	0	5
4. Taba Penanjung	1	1	0	0	2	0	4
5. Pagar Jati	0	1	0	0	0	0	1
6. Pondok Kelapa	2	1	0	0	12	0	15
7. Pematang Tiga	0	0	0	0	0	0	0
8. Kerkap	1	2	0	0	2	0	5
9. Air Napal	0	0	0	0	0	0	0
10. Air Besi	0	0	0	0	0	0	0
11. Arga Makmur	3	33	0	1	24	0	61
12. Lais	0	1	0	0	1	0	2
13. Batik Nau	2	0	0	0	0	0	0
14. Giri Mulya	2	1	0	0	3	0	6
15. Padang Jaya	5	1	0	3	10	0	19
16. Ketahun	4	1	0	0	5	0	10
17. Napal Putih	1	0	0	0	5	0	6
18. Putri hijau	3	0	0	0	6	0	9
Jumlah / <i>Total</i>	28	46	0	5	83	0	162

Sumber Data : BKPM dan Koperasi Bengkulu Utara

Source : *Departement Of Coopertives in North Bengkulu Regency*

Tabel  
----- 10.2.2.  
Table

Banyaknya Anggota Koperasi yang Berbadan Hukum dan Koperasi Sekolah Per Kecamatan di Kab. Bengkulu Utara  
*Number of Member of Lagally Organized Cooperatives and School Cooperatives Per Sub District in North Bengkulu Regency*  
2006

Kecamatan / Sub district	KUD / Village Unit Coops	KPN/ Labour coops	Maha-siswa /Pemuda A of Student and Youth	Wanita/ Women of Coops	Non KPN / Labour of Non Coop	Sekolah/ School of Coop	Lainya/ Others
1	2	3	4	5	6	7	8
1. Enggano	248	-	-	-	-	-	58
2. Talang Empat	-	319	-	300	-	-	315
3. Karang Tinggi	126	34	-	-	-	-	210
4. Taba Penanjung	-	206	-	-	-	-	68
5. Pagar Jati	-	69	-	-	-	-	-
6. Pondok Kelapa	186	46	-	-	-	-	1059
7. Pematang Tiga	-	-	-	-	-	-	-
8. Kerkep	-	32	-	-	-	-	63
9. Air Napal	-	-	-	-	-	-	-
10. Air Besi	-	-	-	-	-	-	107
11. Arga Makmur	37	4.986	-	152	-	-	2.300
12. Lais	-	218	-	-	-	-	35
13. Batik Nau	-	-	-	-	-	-	-
14. Giri Mulya	-	141	-	-	-	-	104
15. Padang Jaya	421	164	-	141	-	-	974
16. Ketahun	114	36	-	-	-	-	97
17. Napal Putih	-	-	-	-	-	-	165
18. Putri Hijau	-	-	-	-	-	-	1.747
<b>Jumlah / Total</b>	1.132	6.251	-	593	-	-	7.302

Sumber Data : BKPM dan Koperasi Bengkulu Utara



Source : Departement Of Coopertives In North Bengkulu Regency

Tabel  
----- 10.2.3. Banyaknya Anggota, Simpanan dan Volume Usaha  
Table Per Kecamatan di Kabupaten Bengkulu Utara  
*Number of Member, Deposite and Gross Output per  
Sub District in North Bengkulu Regency*  
2006

Kecamatan / Sub District	Anggota / Member	Simpanan/ Deposite	Volume Usaha / Groos Output
1	2	3	4
1.Enggano	-	-	-
2. Talang Empat	353	-	-
3. Karang Tinggi	36	-	-
4. Taba Penanjung	206	-	-
5. Pagar Jati	69	-	-
6. Pondok Kelapa	46	-	-
7. Pematang Tiga	-	-	-
8. Kerkap	32	-	-
9. Air Napal	-	-	-
10. Air Besi	-	-	-
11. Arga Makmur	5.617	-	-
12. Lais	218	-	-
13. Batik Nau	-	-	-
14. Giri Mulya	141	-	-
15. Padang Jaya	429	-	-
16. Ketahun	-	-	-
17. Napal Putih	-	-	-
18. Putri Hijau	-	-	-
Kabupaten Bengkulu Utara/ North Bengkulu Regncy	22.038	-	-

Sumber Data : BKPM dan Koperasi Bengkulu Utara

Source : Departement Of Coopertives in North Bengkulu Regency

Tabel Struktur Koperasi Yang Berbadan Hukum  
 ----- 10.2.4. Per Kecamatan di Kabupaten Bengkulu Utara  
 Table *Structure Of Legally Organiced Per Sub District in North Bengkulu Regency 2006*

Kecamatan/ Sub District	KUD/ Village Unit Coops	Angota/ Members	Simpanan/ Deposite	Cadangan/ Reserve
1	2	3	4	5
1. Enggano	3	248	-	-
2. Talang Empat	-	-	-	-
3. Karang Tinggi	1	126	-	-
4. Taba Penanjung	1	-	-	-
5. Pagar Jati	-	-	-	-
6. Pondok Kelapa	2	186	-	-
7. Pematang Tiga	-	-	-	-
8. Kerkap	1	-	-	-
9. Air Napal	-	-	-	-
10. Air Besi	-	-	-	-
11. Arga Makmur	2	769	-	-
12. Lais	-	-	-	-
13. Batik Nau	2	-	-	-
14. Giri Mulya	-	-	-	-
15. Padang Jaya	5	813	-	-
16. Ketahun	3	114	-	-
17. Napal Putih	1	-	-	-
18. Putri Hijau	3	-	-	-
Jumlah / Total	24	2.256	-	-

Sumber Data : BKPM dan Koperasi Bengkulu Utara

Source : *Departement Of Coopertives in North Bengkulu Regency*

Tabel  
----- 10.2.5. Struktur Koperasi Non KUD Yang Berbadan Hukum  
Per Kecamatan di Kabupaten Bengkulu Utara  
Table  
*Structure Of Non Village Unit Coops Legally Organiced  
Per Sub District in North Bengkulu Regency 2006*

Kecamatan/ Sub District	Non KUD/ Non Village Unit Coops	Angota/ Members	Simpanan/ Deposit (000)	Cadangan/ Reserve (000)
1	2	3	4	5
1. Enggano	2	58	-	-
2. Talang Empat	13	1.122	-	-
3. Karang Tinggi	4	244	-	-
4. Taba Penanjung	3	274	-	-
5. Pagar Jati	1	69	-	-
6. Pondok Kelapa	13	1.105	-	-
7. Pematang Tiga	-	-	-	-
8. Kerkap	4	95	-	-
9. Air Napal	-	-	-	-
10. Air Besi	2	107	-	-
11. Arga Makmur	57	5.947	-	-
12. Lais	2	253	-	-
13. Batik Nau	-	-	-	-
14. Giri Mulya	4	245	-	-
15. Padang Jaya	13	1.295	-	-
16. Ketahun	5	150	-	-
17. Napal Putih	5	165	-	-
18. Putri Hijau	5	1.747	-	-
Jumlah / Total	137	12.876	-	-

Sumber : BKPM dan Koperasi Bengkulu Utara

Source : *Departement Of Coopertives in North Bengkulu Regency*

## XI. PENDAPATAN REGIONAL

### II. 1. TINJAUAN EKONOMI KABUPATEN BENGKULU UTARA

Pertumbuhan ekonomi regional Kabupaten Bengkulu Utara tahun 2006 berdasarkan Produk Domestik Regional Bruto atas dasar harga konstan 2000 adalah 6,35 %, lebih tinggi dari pertumbuhan ekonomi tahun 2005 yaitu sebesar 5,65 %. Hal ini disebabkan karena mulai membaiknya kondisi perekonomian Kabupaten Bengkulu Utara dibandingkan dengan tahun sebelumnya serta adanya peningkatan PDRB sektoral itu sendiri.

### II.2. PERKEMBANGAN EKONOMI SEKTORAL SERTA PERANANNYA.

Peningkatan perekonomian Bengkulu Utara tahun 2006, tidak terlepas dari andilnya beberapa sektor yang ikut memicu peningkatan tersebut, diantaranya adalah Sektor Pertanian pada tahun ini mengalami kenaikan sebesar 5,82 %, hal ini disebabkan karena ada beberapa subsektor Pertanian yang pertumbuhannya naik antara lain subsektor tanaman perkebunan yang mengalami peningkatan terbesar dibandingkan dengan subsektor pertanian lainnya. Tanaman Bahan makanan (Tabama) tahun ini pertumbuhannya mencapai 4,63%. Subsektor kehutanan jika dibandingkan dengan tahun sebelumnya pertumbuhannya juga mengalami kenaikan sebesar 5,20 % dan Tanaman perkebunan sebesar 7,67 %. Sektor pertanian merupakan sektor andalan yang sumbangannya cukup besar terhadap PDRB.

Sektor Pertambangan tahun ini pertumbuhannya sebesar 7,31 %, sedangkan tahun sebelumnya pertumbuhannya sebesar 3,30 %. Sektor Industri pengolahan

juga mengalami peningkatan sebesar 4,87 %, sedangkan tahun sebelumnya pertumbuhannya sebesar 4,12 %.

Sektor Listrik, gas dan air minum mengalami pertumbuhan 5,62 %, lebih kecil dibandingkan dengan pertumbuhan tahun lalu sebesar 6,59 %.

Sektor Bangunan mengalami kenaikan sebesar 4,60 %. Sedangkan untuk sector perdagangan tahun 2006 ini sebesar 8,84 % pertumbuhan naik dibandingkan tahun sebelumnya yaitu sebesar 7,53 %, sedangkan Sektor Pengangkutan mengalami peningkatan sebesar 5,63 % dibandingkan dengan tahun sebelumnya sebesar 5,18 %. Untuk Sektor Perbankan tahun ini mengalami kenaikan sebesar 4,86%.

Sedangkan pertumbuhan sektor Jasa-jasa pada tahun ini mengalami pertumbuhan yang sebesar 6,28 %, pertumbuhannya lebih kecil dibandingkan tahun sebelumnya 7,29 %.

Berdasarkan Produk Domestik Regional Bruto tahun 2006 atas dasar harga konstan 2000 Sektor Pertanian masih menjadi tumpuan perekonomian Kabupaten Bengkulu Utara yang kontribusinya sebesar 36,22 % terhadap Produk Domestik Regional Bruto secara keseluruhan . Sektor kedua yang cukup besar sumbangannya adalah sektor Jasa-jasa dengan peranannya 16,82 % yang mana Sektor Jasa-jasa ini termasuk juga sektor Pemerintahan.

Sektor lain yang sumbangannya cukup berarti adalah Sektor Perdagangan, hotel dan restoran yang pada tahun ini besarnya 13,12 % sedangkan tahun sebelumnya sebesar 12,82 %.

Untuk melihat perkembangan pertumbuhan Produk Domestik Regional Bruto kabupaten Bengkulu Utara atas dasar harga Konstan 2000 dapat dilihat pada tabel berikut ini.

## *XI. REGIONAL INCOME*

### *II. 1. DEVELOPMENT OF ECONOMY IN NORTH BENGKULU*

*Development of regional economy 2006 in North Bengkulu Showed by increase of domestic regional bruto product on constant price in 2000 was 6,35 %. It 's more high from people adding who was 5,65 %*

*Develop of economy level in 2006 was higher than before. The situation was caused condition of economy in North Bengkulu better than before.*

### *II.2. DEVELOPMENT OF SECTORAL ECONOMY AND IT'S ROLE*

*If looked from main develop of economy , it was inseperable with each sectors. In year ago, agriculture sector was incresing to 5,82 %*

*Electric sector, gas and water supply expenditure growth to 5,62 %. It lowre than years ago, it's 6,59 % .*

*This year increase of trade sector is 8,84 % more high from year before which only growth 7,53 %. Even transport sector experience increase 5,63 %.*

*For Bank sector for this year increase 4,86% and Even for merits secvtor in this year increase 6,28 %*

*Even contribution agriculture sector before to domestic regional bruto product an all had 36,22 %. The second sector which big contribution was merits sector with 16,82 %, these merits sector including government sectors, each sector*

which had big contribution were trade sector. It,s position in this year increase 13,12 %, but before 12,82 %.

For experience domestic regional bruto product of North Bengkulu on constant price. That can see on this table :

## XI. PENDAPATAN REGIONAL / REGIONAL INCOME

### 11.1. Produk Domestik Regional Bruto (PDRB)

Tabel 11.1.1. Produk Domestik Regional Bruto ( PDRB ) Kabupaten Bengkulu Utara Atas Dasar Harga Berlaku Menurut Lapangan Usaha  
 Table Gross Regional Domestic Product At Current Market Price By Industrial Origin In North Bengkulu Regency 2004-2006 (000.000 Rp)

Sektor / Industrial Origin	2004	2005*	2006**
1	2	3	
1. PERTANIAN <i>Agriculture</i>	445.195	541.150	606.861
2. PERTAMBANGAN DAN PENGGALIAN <i>Mining and Quarrying</i>	163.934	204.981	235.062
3. INDUSTRI PENGOLAHAN <i>Manufacturing Industries</i>	62.020	78.237	87.939
4. LISTRIK, GAS DAN AIR BERSIH <i>Electricity, and Water Supply</i>	3.307	3.936	4.363
5. BANGUNAN <i>Construction</i>	41.445	53.298	59.224
6. PERDAGANGAN, HOTEL DAN RESTAURAN <i>Trade, Hotels, and Restaurans</i>	146.497	183.285	210.765
7. PENGANGKUTAN DAN KOMUNIKASI <i>Transportation and Communications</i>	82.011	105.006	116.834
8. KEUANGAN, PERSEWAAN DAN JASA PERUSAHAAN <i>Financial Intermediares, Ownership Of Dwelling and Service</i>	50.547	59.393	65.872

9. JASA _ JASA <i>Service</i>	195.638	226.207	257.168
<b>P D R B</b>	<b>1.190.594</b>	<b>1.455.530</b>	<b>1.644.088</b>

\*) Angka diperbaiki, \*\* = Angka sementara

Sumber : Kantor BPS Kabupaten Bengkulu Utara

Source : *Statistical Office Of North Bengkulu Regency*

Tabel 11.1.2. Produk Domestik Regional Bruto ( PDRB ) Kabupaten Bengkulu Utara Atas Dasar Harga Konstan Menurut Lapangan Usaha  
*Gross Regional Domestic Product At Current Constan 1993 Price By Industrial Origin In North Bengkulu Regency 2004-2006 (000.000 Rp)*

Sektor / Industrial Origin	2004	2005*	2006**
1	2	3	
1. PERTANIAN <i>Agriculture</i>	313.943	330.994	350.268
2. PERTAMBANGAN DAN PENGGALIAN <i>Mining and Quarrying</i>	123.071	127.129	136.418
3. INDUSTRI PENGOLAHAN <i>Manufacturing Industries</i>	46.866	48.797	51.176
4. LISTRIK, GAS DAN AIR BERSIH <i>Electricity, and Water Supply</i>	2.114	2.253	2.380
5. BANGUNAN <i>Construction</i>	30.395	31.808	33.271
6. PERDAGANGAN, HOTEL DAN RESTAURAN <i>Trade, Hotels, and Restaurants</i>	108.397	116.563	126.866
7. PENGANGKUTAN DAN KOMUNIKASI <i>Transportation and Communications</i>	58.819	61.868	63.350
8. KEUANGAN, PERSEWAAN DAN JASA PERUSAHAAN <i>Financial Intermediaries, Ownership Of Dwelling and Service</i>	34.352	36.802	38.592
9. JASA _ JASA <i>Service</i>	142.604	152.996	162.604
<b>P D R B</b>	<b>860.560</b>	<b>909.211</b>	<b>966.925</b>

\*) Angka diperbaiki, \*\* = Angka sementara



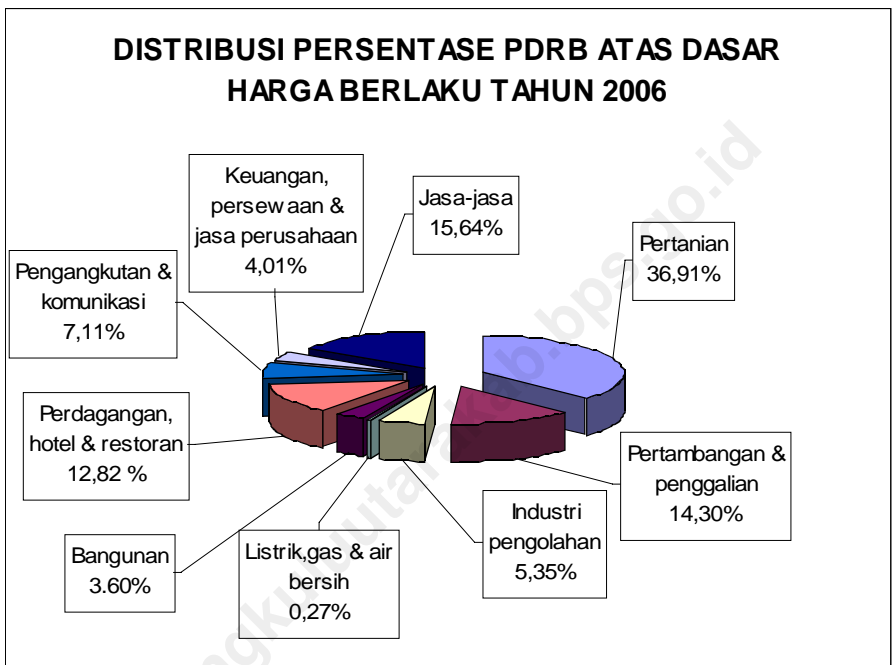
Sumber : Kantor BPS Kabupaten Bengkulu Utara  
 Source : *Statistical Office Of North Bengkulu Regency*

Tabel Distribusi Persentase Produk Domestik Regional Bruto ( PDRB )  
 Kabupaten Bengkulu Utara Atas Dasar Harga Berlaku Menurut  
 ----- 11.1.3. Lapangan Usaha  
 Table *Percentage Distribution of Gross Regional Domestic Product  
 At Current Market In North Bengkulu regency  
 2004-2006 (Persentase)*

Sektor / Industrial Origin	2004	2005*	2006**
1	2	3	
1. PERTANIAN <i>Agriculture</i>	37,39	37,18	36,91
2. PERTAMBANGAN DAN PENGGALIAN <i>Mining and Quarrying</i>	13,77	14,08	14,30
3. INDUSTRI PENGOLAHAN <i>Manufacturing Industries</i>	5,21	5,38	5,35
4. LISTRIK, GAS DAN AIR BERSIH <i>Electricity, and Water Supply</i>	0,28	0,27	0,27
5. BANGUNAN <i>Construction</i>	3,48	3,66	3,60
6. PERDAGANGAN, HOTEL DAN RESTAURAN <i>Trade, Hotels, and Restaurants</i>	12,30	12,59	12,82
7. PENGANGKUTAN DAN KOMUNIKASI <i>Transportation and Communications</i>	6,89	7,21	7,11
8. KEUANGAN, PERSEWAAN DAN JASA PERUSAHAAN <i>Financial Intermediaries, Ownership Of Dwelling and Service</i>	4,25	4,08	4,01
9. JASA _ JASA <i>Service</i>	16,43	15,54	15,64
P D R B	100	100	100

\*) Angka diperbaiki, \*\* = Angka sementara

Sumber : Kantor BPS Kabupaten Bengkulu Utara  
Source : *Statistical Office Of North Bengkulu Regency*



Tabel                    Distribusi Persentase Produk Domestik Regional Bruto ( PDRB )  
Kabupaten Bengkulu Utara Atas Dasar Harga Konstan Menurut  
----- 11.1.4. Lapangan Usaha  
Table                    *Percentace Distribution of Gross Regional Domestic Product*  
                                 *At Curent Constant In North Bengkulu regency*  
                                 2004-2006 (Persentase)

Sektor / Industrial Origin	2004	2005*	2006**
1	2	3	
1. PERTANIAN <i>Agriculture</i>	36,48	36,40	36,22
2. PERTAMBANGAN DAN PENGGALIAN <i>Mining and Quarrying</i>	14,30	13,98	14,11
3. INDUSTRI PENGOLAHAN <i>Manufacturing Industries</i>	5,45	5,37	5,29
4. LISTRIK, GAS DAN AIR BERSIH <i>Electricity, and Water Supply</i>	0,25	0,25	0,25
5. BANGUNAN <i>Construction</i>	3,53	3,50	3,44
6. PERDAGANGAN, HOTEL DAN RESTAURAN <i>Trade, Hotels, and Restaurants</i>	12,60	12,82	13,12
7. PENGANGKUTAN DAN KOMUNIKASI <i>Transportation and Communications</i>	6,83	6,80	6,76
8. KEUANGAN, PERSEWAAN DAN JASA PERUSAHAAN <i>Financial Intermediares, Ownership Of Dwelling and Service</i>	3,99	4,05	3,99
9. JASA _ JASA <i>Service</i>	16,57	16,83	16,82

P D R B	100	100	100
---------	-----	-----	-----

\*) Angka diperbaiki, \*\* = Angka sementara

Sumber : Kantor BPS Kabupaten Bengkulu Utara

Source : *Statistical Office Of North Bengkulu Regency*

Tabel                    Indeks Berantai Produk Domestik Regional Bruto  
 ----- 11.1.3.        Kabupaten Bengkulu Utara Atas Dasar Harga Konstan  
 Table                    *Index Of Gross Regional Domestic Product At Constant Market  
 Price 2000 By Industrial Origin In North Bengkulu regency  
 2004-2006 (Persentase) (Tahun 2000=100)*

Sektor / Industrial Origin	2004	2005*	2006**
1	2	3	
1. PERTANIAN <i>Agriculture</i>	105,35	105,43	105,82
2. PERTAMBANGAN DAN PENGGALIAN <i>Mining and Quarrying</i>	107,48	103,30	107,31
3. INDUSTRI PENGOLAHAN <i>Manufacturing Industries</i>	108,85	104,12	104,87
4. LISTRIK, GAS DAN AIR BERSIH <i>Electricity, and Water Supply</i>	108,06	106,58	105,62
5. BANGUNAN <i>Construction</i>	104,25	104,65	104,60
6. PERDAGANGAN, HOTEL DAN RESTAURAN <i>Trade, Hotels, and Restaurants</i>	105,40	107,53	108,84
7. PENGANGKUTAN DAN KOMUNIKASI <i>Transportation and Communications</i>	105,27	105,18	105,63
8. KEUANGAN, PERSEWAAN DAN JASA PERUSAHAAN <i>Financial Intermediaries, Ownership Of Dwelling and Service</i>	102,71	107,13	104,86
9. JASA _ JASA <i>Service</i>	103,99	107,29	106,28
P D R B	105,47	105,65	106,35

\*) Angka diperbaiki, \*\* = Angka sementara

Sumber : Kantor BPS Kabupaten Bengkulu Utara  
 Source : *Statistical Office Of North Bengkulu Regency*

Tabel  
 ----- 11.1.6. Pendapatan Regional Dan Pendapatan Regional Perkapita  
 Kabupaten Bengkulu Utara  
 Table *Regional Income And Regional Percapita Income  
 In North Bengkulu Regency*  
 2 0 0 4 – 2 0 0 6

Sektor / Industrial Origin	2004	2005*	2006**
1	2	3	
<b>I. Atas Dasar Harga Berlaku</b>			
1. PDRB pada harga pasar (Juta Rupiah)	1.190.594	1.455.530	1.644.088
2. Penyusutan (Juta Rupiah)	21.661	21.661	21.661
3. PDRN pada harga pasar	1.168.933	1.433.869,93	1.622.427
4. Pajak tak Langsung Neto (Juta Rupiah)	6.220	6.220	6.220
5. PDRN Atas Dasar Biaya Faktor Produksi Pendapatan Regional (Juta Rupiah)	1.162.713	1.427.649,93	1.616.207
6. PDRB Perkapita (Rupiah)	3.449.647,24	4.427.457,04	4.941.043
7. Pendapatan Regional Perkapita (Rupiah)	3.368.864,36	4.342.648,17	4.857.251
<b>II. Atas Dasar Harga Konstan 1993</b>			
1. PDRB pada harga pasar (Juta Rupiah)	860.559,68	90 9.210,95	966.925
2. Penyusutan (Juta Rupiah)	17.736	17.736	17.736
3. PDRN pada harga pasar	842.823,68	897.474,95	949.189
4. Pajak tak Langsung Neto (Juta Rupiah)	5.426	5.426	5.426
5. PDRN Atas Dasar Biaya Faktor Produksi Pendapatan Regional (Juta Rupiah)	837.397,68	886.048,95	943.763
6. PDRB Perkapita (Rupiah)	2.493.400,98	2.765.652,27	2.905.939
7. Pendapatan Regional Perkapita (Rupiah)	2.426.291,01	2.695.197,73	2.836.329

\*) Angka diperbaiki, \*\* = Angka  
sementara

Sumber : Kantor BPS Kabupaten Bengkulu Utara

Source : *Statistical Office Of North Bengkulu Regency*

<http://bengkuluutarakab.bps.go.id>