


**KECAMATAN PANCORAN MAS
DALAM ANGKA**
PANCORAN MAS SUBDISTRICT IN FIGURES

2020





KECAMATAN PANCORAN MAS
DALAM ANGKA
PANCORAN MAS SUBDISTRICT IN FIGURES

2020

KOTA DEPOK

**KECAMATAN PANCORAN MAS
DALAM ANGKA
PANCORAN MAS SUBDISTRICT IN FIGURES
2020**

ISSN : 2597-8527

No. Publikasi/Publication Number : 32760.2013

Katalog/Catalog : 1102001.3276020

Ukuran Buku/Book Size : 14,8 cm x 21 cm

Jumlah Halaman/Number of Pages : xii + 122 halaman/pages

Naskah/Manuscript.

BPS Kota Depok/ *BPS-Statistics Depok Municipality*

Desain Kover oleh/Cover Designed by.

BPS Kota Depok/ *BPS-Statistics Depok Municipality*

Penerbit/Published by :

© BPS Kota Depok/ *BPS-Statistics Depok Municipality*

Pencetak/Printed by.

Badan Pusat Statistik

**Dilarang mengumumkan, mendistribusikan, mengkomunikasi-kan,
dan/atau menggandakan sebagian atau seluruh isi buku untuk tujuan
komersil tanpa izin tertulis dari Badan Pusat Statistik**

*Prohibited to announce, distribute, communicate, and/or copy part of all
this book for commercial purpose without permission from BPS-Statistics
Indonesia*

**KECAMATAN PANCORAN MAS
DALAM ANGKA
PANCORAN MAS SUBDISTRICT IN FIGURES
2020**

Tim Penyusun :

Penulis dan Pengolah Data : Bisma Putra Adipujatama

Penyunting : Yulin Haniati

Gambar Kover dan Infografis : Ario Priambodo dan Bisma Putra
Adipujatama



- | | |
|---|-------------------------------|
|  | Kelurahan Depok |
|  | Kelurahan Depok Jaya |
|  | Kelurahan Mampang |
|  | Kelurahan Pancoran Mas |
|  | Kelurahan Rangkapan Jaya |
|  | Kelurahan Rangkapan Jaya Baru |

PEMERINTAHAN KOTA DEPOK

SAMBUTAN KEPALA BPS KOTA DEPOK

Dengan mengucapkan syukur Alhamdulillah, kami menyambut atas terbitnya Buku Kecamatan Pancoran Mas Dalam Angka Tahun 2020 ini. Buku ini sangat diperlukan bagi setiap penyusun rencana pembangunan baik oleh pemerintah pusat maupun pemerintah daerah sampai ke tingkat kelurahan, karena pembangunan yang sedang giatnya dilaksanakan saat ini semuanya bertitik tolak untuk usaha mewujudkan kesejahteraan dan kemakmuran bagi seluruh rakyat.

Publikasi ini menggambarkan seluruh aspek sosial dan potensi ekonomi dalam bentuk angka yang sangat penting artinya untuk perencanaan dan evaluasi pelaksanaan pembangunan di wilayah Kecamatan Pancoran Mas.

Kami menyadari bahwa data-data yang disajikan dalam buku publikasi ini masih jauh dari sempurna, oleh karena itu kami mohon agar semua instansi yang ada di kecamatan Pancoran Mas dapat membantu untuk terselenggaranya penerbitan Kecamatan Pancoran Mas Dalam Angka yang lebih baik di masa yang akan datang.

Kepada Koordinator Statistik Kecamatan serta instansi yang ada di lingkungan Kecamatan Pancoran Mas yang telah membantu hingga terbitnya publikasi ini disampaikan terima kasih. Semoga publikasi ini berguna bagi semua pihak, khususnya bagi kepentingan pembangunan daerah

Depok, September 2020
Kepala BPS Kota Depok



Mufti Swaghara MBA

PENDAHULUAN

Letak geografis Kecamatan Pancoran Mas sangat strategis, yaitu terletak di tengah jantung perkotaan Kota Depok yang dikelilingi oleh rumah-rumah penduduk dan pusat perbelanjaan, pertokoan, serta perkantoran dan tempat ibadah. Kecamatan Pancoran Mas mempunyai luas wilayah $\pm 18,04 \text{ km}^2$, dengan ketinggian wilayah dari permukaan air laut sekitar 50 sampai dengan 60 meter dengan permukaan tanah yang relatif datar dan berbukit.

Kecamatan Pancoran Mas terdiri dari 6 (enam) Kelurahan, 108 Rukun warga (RW) dan 651 Rukun Tetangga (RT) dengan jumlah penduduk 232 418 jiwa per tahun 2019.

Kelurahan yang termasuk dalam wilayah Kecamatan Pancoran Mas, yaitu Kelurahan Rangkapan Jaya , Rangkapan Jaya, Mampang, Pancoran Mas, Depok Jaya, Depok.

Sarana Prasarana

Pendidikan TK, SD/MI/SDLB, SLTP/MTs/SMPLB, SLTA/MA/SMK, Akademi, dan Perguruan Tinggi Swasta.

Kesehatan

Fasilitas kesehatan di Kecamatan Pancoran Mas yaitu Rumah Sakit Hermina, Harapan Depok, Mitra Keluarga, RSIA Bunda Aliyah, Bakti Yudha, Puskesmas, Rumah Bersalin serta Praktek Dokter dan bidan.

Transportasi

Terminal Terpadu Depok, Stasiun Depok Lama, dan Stasiun Depok .

DAFTAR ISI

Halaman Katalog.....	ii
Tim Penyusun.....	iii
Peta.....	iiiv
Sambutan Kepala BPS Kota Depok.....	iv
Pendahuluan.....	vi
Daftar Isi.....	vi
Daftar Tabel.....	ix
BAB I Letak Geografis.....	1
BAB II Pemerintahan.....	9
BAB III Penduduk dan Tenaga Kerja.....	15
BAB IV Pendidikan.....	29
BAB V Kesehatan.....	1045
BAB VI Agama.....	61
BAB VII Sosial Lainnya.....	73
BAB VIII Pertanian.....	89
BAB IX Perhubungan dan Komunikasi.....	95
BAB X Keuangan.....	107
BAB XI Lain-lain.....	119

DAFTAR TABEL

Tabel 1.1 Tingkat Perkembangan Kelurahan.....	3
Tabel 1.2 Jarak Antar Kelurahan (Km).....	4
Tabel 1.3 Luas Tanah Menurut Penggunaannya.....	5
Tabel 1.4 Banyaknya Embung Desa Menurut Desa/Kelurahan.....	7
Tabel 2.1 Jumlah Keluarga, RT, dan RW.....	11
Tabel 2.2 Banyaknya Pegawai Kelurahan Menurut Golongan.....	12
Tabel 2.3 Banyaknya Pos Hansip dan Anggotanya.....	13
Tabel 3.1 Jumlah Penduduk, Luas Kelurahan dan Kepadatannya.....	17
Tabel 3.2 Jumlah Penduduk Menurut Kelompok Umur.....	18
Tabel 3.3 Jumlah Penduduk Menurut Jenis Kelamin.....	19
Tabel 3.4 Jumlah Penduduk Menurut Jenis Pekerjaan Utama.....	20
Tabel 3.5 Jumlah Kelahiran dan Kematian.....	22
Tabel 3.6 Jumlah Penduduk Datang dan Pindah.....	23
Tabel 3.7 Jumlah Penduduk Menurut Kewarganegaraan Asing.....	24
Tabel 3.8 Jumlah Penduduk Menurut Tingkat Pendidikan.....	25
Tabel 3.9 Jumlah Penduduk Menurut Jenis Cacat.....	27
Tabel 4.1 Jumlah Gedung Sekolah Menurut Status Sekolah.....	31
Tabel 4.2 Jumlah Sekolah Menurut Status Sekolah.....	33
Tabel 4.3 Jumlah Murid dan Guru Sekolah Dasar Negeri dan Swasta... 35	35
Tabel 4.4 Jumlah Murid dan Guru SLTP Negeri dan Swasta.....	36
Tabel 4.5 Jumlah Murid dan Guru SLTA Negeri dan Swasta.....	37
Tabel 4.6 Banyaknya Sekolah Dasar (SD) Menurut Desa/Kelurahan	38

Tabel 4.7 Banyaknya Sekolah Menengah Pertama (SMP) Menurut Desa/Kelurahan	39
Tabel 4.8 Banyaknya Sekolah Menengah Atas (SMA) Menurut Desa/Kelurahan	40
Tabel 4.9 Banyaknya Sekolah Menengah Kejuruan (SMK) Menurut Desa/Kelurahan	41
Tabel 4.10 Banyaknya Akademi/Perguruan Tinggi Menurut Desa/Kelurahan	42
Tabel 4.11 Kemudahan Untuk Mencapai Sarana Pendidikan Terdekat Bagi Desa/Kelurahan yang Tidak ada Sarana Pendidikan Menurut Desa/Kelurahan dan Jenjang Pendidikan.....	43
Tabel 5.1 Jumlah Tempat Pelayanan Kesehatan.....	47
Tabel 5.2 Jumlah Tenaga Pelayanan Kesehatan	48
Tabel 5.3 Jumlah Balita yang Mendapat Imunisasi	49
Tabel 5.4 Target dan Realisasi Peserta KB.....	51
Tabel 5.5 Jumlah Pasangan Usia Subur Akseptor KB	52
Tabel 5.6 Jumlah Akseptor KB Menurut Kelompok Umur	54
Tabel 5.7 Jumlah Pasangan Usia Subur Bukan Akseptor KB	55
Tabel 5.8 Banyaknya Sarana Kesehatan Menurut Desa/Kelurahan dan Jenis Sarana Kesehatan	56
Tabel 5.9 Kemudahan Mencapai Sarana Kesehatan Terdekat Bagi Desa/Kelurahan yang Tidak ada Sarana Kesehatan Menurut Desa/Kelurahan dan Jenis Sarana Kesehatan	58
Tabel 5.10 Banyaknya Warga Penderita Gizi Buruk Menurut Desa/Kelurahan	60
Tabel 6.1 Jumlah Sarana Peribadatan	63
Tabel 6.2 Jumlah Penduduk Menurut Agama yang Dianut	64

Tabel 6.3 Jumlah Sekolah di Lingkungan Kementerian Agama.....	66
Tabel 6.4 Jumlah Murid dan Guru pada Sekolah Agama di Lingkungan Kementerian Agama	67
Tabel 6.5 Banyaknya Madrasah Ibtidaiyah (MI) Menurut Desa/Kelurahan	69
Tabel 6.6 Banyaknya Madrasah Tsanawiyah (MTs) Menurut Desa/Kelurahan	70
Tabel 6.7 Banyaknya Madrasah Aliyah (MA) Menurut Desa/Kelurahan	71
Tabel 7.1 Jumlah Gangguan Kamtibmas Menurut Jenisnya.....	75
Tabel 7.2 Jumlah Keanggotaan Pramuka Menurut Tingkatannya	77
Tabel 7.3 Banyaknya Desa/Kelurahan Menurut Jenis Bahan Bakar untuk Memasak yang Digunakan Oleh Sebagian Besar Keluarga.....	80
Tabel 7.4 Banyaknya Desa/Kelurahan Menurut Sumber Air Minum Sebagian Besar Keluarga.....	81
Tabel 7.5 Banyaknya Kejadian Bencana Alam Menurut Menurut Desa/Kelurahan dan Jenis Bencana Alam	82
Tabel 7.6 Keberadaan Fasilitas/Upaya Antisipasi/Mitigasi Bencana Alam Menurut Desa/Kelurahan.....	85
Tabel 7.7 Banyaknya Desa/Kelurahan Menurut Penggunaan Fasilitas Tempat Buang Air Besar Sebagian Besar Keluarga	87
Tabel 8.1 Luas Panen, Hasil per Hektar, dan Produksi Tanaman Padi Sawah, Ubi Kayu, dan Kacang Tanah	91
Tabel 8.2 Luas Panen, Hasil per Hektar, dan Produksi Sayuran.....	92
Tabel 8.3 Jumlah Populasi Ternak Dipelihara Oleh Rumah Tangga.....	93
Tabel 9.1 Banyaknya Jembatan Menurut Jenisnya.....	97

Tabel 9.2 Jumlah Surat Pos dan Paket yang Diterima dan Dikirim.....	98
Tabel 9.3 Data Produksi Kantor Pos dan Giro.....	99
Tabel 9.4 Banyaknya Keluarga Menurut Desa/Kelurahan dan Jenis Pengguna Listrik	100
Tabel 9.5 Banyaknya Desa/Kelurahan Menurut Keberadaan Penerangan Jalan Utama Desa/Kelurahan	101
Tabel 9.6 Jumlah Menara dan Operator Layanan Komunikasi Telepon Seluler Serta Kondisi Sinyal Telepon Seluler Menurut Desa / Kelurahan	102
Tabel 9.7 Kondisi Jalan Darat Antar Desa/Kelurahan Menurut Desa/Kelurahan	103
Tabel 9.8 Kondisi Jalan Darat Antar Desa/Kelurahan Menurut Desa/Kelurahan	104
Tabel 9.9 Keberadaan Kantor Pos/Pos Pembantu/Rumah Pos dan Perusahaan/Agen Jasa Ekspedisi Swasta Menurut Desa/Kelurahan.....	105
Tabel 10.1 Perkembangan Pajak Bumi dan Bangunan.....	109
Tabel 10.2 Target dan Realisasi Penerimaan PBB	110
Tabel 10.3 Jumlah Wajib Pajak dan Wajib Pajak Terbayar.....	111
Tabel 10.4 Besarnya Biaya Proyek Menurut Asalnya	112
Tabel 10.5 Banyaknya Sarana dan Prasarana Ekonomi Menurut Desa / Kelurahan dan Jenisnya	113
Tabel 10.6 Banyaknya Sarana Lembaga Keuangan Yang Beroperasi Menurut Desa/Kelurahan dan Jenisnya	116
Tabel 10.7 Banyaknya Koperasi yang Masih Aktif Menurut Desa/Kelurahan dan Jenis Koperasi	117
Tabel 11.1 Jumlah Industri Besar Sedang dan Tenaga Kerja.....	121

Tabel 11.2 Banyaknya Desa/Kelurahan yang Memiliki Kelompok Kegiatan Olahraga Menurut Jenis Olahraga dan Ketersediaan Fasilitas/Lapangan Olahraga 122

<https://depokkota.bps.go.id>

BAB 1

LETAK GEOGRAFIS

Total Luas Tanah
Menurut Penggunaanya

18.04

KM2

TINGKAT PERKEMBANGAN KELURAHAN

Klasifikasi Status Kemajuan
Swasembada Kategori Madya



1

Rangkapan Jaya Baru,
kelurahan terjauh dari
Kantor Kecamatan
Pancoran Mas

2

Depok, Kelurahan terdekat
dari Kantor Kecamatan
Pancoran Mas

3

Terdapat Enam
Kelurahan di Kecamatan
Pancoran Mas

4

51 % lahan berupa
Perumahan

5

Jarak Antar Kelurahan (Km) yang terjauh
Rangkapan Jaya Baru dengan Depok, terdekat
Rangkapan Jaya Baru dengan Rangkapan Jaya

Information provided by :
Kantor Kelurahan di Kecamatan Pancoran Mas

Tabel 1.1 **Tingkat Perkembangan Kelurahan**
Table 1.1 **di Kecamatan Pancoran Mas Tahun 2019**
Village by Level of Development
In Pancoran Mas District, 2019

No	Kelurahan/Villages	Tingkat Perkembangan	Ket
		Kelurahan <i>Development Level of Village</i>	
(1)	(2)	(3)	(4)
1	Rangkapan Jaya Baru	Swasembada Madya	
2	Rangkapan Jaya	Swasembada Madya	
3	Mampang	Swasembada Madya	
4	Pancoran Mas	Swasembada Madya	
5	Depok Jaya	Swasembada Madya	
6	Depok	Swasembada Madya	

Sumber : Kantor Kelurahan di Kecamatan Pancoran Mas
 Source : Village Office at Subdistrict of Pancoran Mas

Tabel
Table

**1.2 Jarak Antar Kelurahan (Km)
di Kecamatan Pancoran Mas Tahun 2019**

Distance among Village (Km) in Pancoran Mas District, 2019

Kelurahan/Villages	Rangkapan Jaya Baru	Rangkapan Jaya	Mampang	Pancoran Mas	Depok Jaya	Depok
Rangkapan Jaya Baru		1,3	5,1	4	5,2	10,8
Rangkapan Jaya	1,3		3,2	5,4	5,8	9,5
Mampang	5,1	3,2		2,3	4,8	6,5
Pancoran Mas	4	5,4	2,3		3,9	4,3
Depok Jaya	5,2	5,8	4,8	3,9		3
Depok	10,8	9,5	6,5	4,3	3	

Sumber : Kantor Kelurahan di Kecamatan Pancoran Mas

Source : Village Office at Subdistrict of Pancoran Mas

Tabel
Table

**1.3 Luas Tanah Menurut Penggunaannya
di Kecamatan Pancoran Mas Tahun 2019**
*Land Area by Land Using
In Pancoran Mas District, 2019*

No	Kelurahan	Sawah	Pekara ngan	Peru mahan	Ladang
(1)	(2)	(3)	(4)	(5)	(6)
1	Rangkapan Jaya Baru	0	2,28	109	0
2	Rangkapan Jaya	0	15,1	270,8	13
3	Mampang	0	5	130	2,1
4	Pancoran Mas	0	2	256	6
5	Depok Jaya	0	1,28	82,22	8,2
6	Depok	0	72,15	71,3	0
Jumlah		0	97,81	919,32	29,3

*Data Tahun 2017

Sumber : Kantor Kelurahan di Kecamatan Pancoran Mas

Source : Village Office at Subdistrict of Pancoran Mas

Tabel
Table

1.3

**Luas Tanah Menurut Penggunaannya
di Kecamatan Pancoran Mas Tahun 2019**

Land Area by Land Using

In Pancoran Mas District, 2019

Lanjutan

No	Kelurahan	Empang	Kubu- ran	Lain nya	Jumlah
(1)	(2)	(7)	(8)	(9)	(10)
1	Rangkapan Jaya Baru	0	3	267,72	382
2	Rangkapan Jaya	0	5,1	66	370
3	Mampang	0	2	77,9	217
4	Pancoran Mas	0	4	82	350
5	Depok Jaya	0	7,3	20	119
6	Depok	0	2,5	220,05	366
Jumlah		0	23,9	733,67	1 804

*Data tahun 2017

Sumber : Kantor Kelurahan di Kecamatan Pancoran Mas

Source : Village Office at Subdistrict of Pancoran Mas

Tabel 1.4 Banyaknya Embung Desa Menurut Desa/Kelurahan di Kecamatan Pancoran Mas, 2018 dan 2019

Desa/Kelurahan	2018	2019
(1)	(2)	(3)
1. Rangkapan Jaya Baru	0	0
2. Rangkapan Jaya	0	0
3. Mampang	0	0
4. Pancoran Mas	0	0
5. Depok Jaya	0	0
6. Depok	0	0
Jumlah	0	0

Catatan:

Sumber: BPS, Pendataan Potensi Desa (Podes) 2018 dan 2019

BAB II

PEMERINTAHAN



Tabel **2.1** **Jumlah Keluarga, RT, dan RW**
Table **di Kecamatan Pancoran Mas Tahun 2019**
 Number of Households, RT and RW
 In Pancoran Mas District, 2019

No	Kelurahan / Villages	Jumlah Keluarga	Rukun Tetangga	Rukun Warga
(1)	(2)	(3)	(4)	(5)
1	Rangkapan Jaya Baru	10 417	101	15
2	Rangkapan Jaya	10 955	107	19
3	Mampang	7 580	83	16
4	Pancoran Mas	18 067	135	21
5	Depok Jaya	8 169	108	14
6	Depok	13 582	117	23
Jumlah / Total		68 770	651	108

Sumber/source : Dinas Kependudukan dan Pencatatan Sipil Kota Depok

Tabel 2.2 Banyaknya Pegawai Kelurahan Menurut Golongan di Kecamatan Pancoran Mas Tahun 2019
Number of Village Servants by Group In Pancoran Mas District, 2019

No	Kelurahan / Villages	Golongan			
		I	II	III	IV
(1)	(2)	(3)	(4)	(5)	(6)
1	Rangkapan Jaya Baru	0	1	5	0
2	Rangkapan Jaya	0	0	8	0
3	Mampang	0	4	3	1
4	Pancoran Mas	0	1	6	0
5	Depok Jaya	0	1	6	0
6	Depok	0	3	5	0
Jumlah		0	10	33	1

Sumber : Kantor Kecamatan Pancoran Mas

Source : Office Subdistrict of Pancoran Mas

Tabel
Table

2.3

**Banyaknya Pos Hansip dan Anggotanya
di Kecamatan Pancoran Mas Tahun 2019**
*Number of Hansip Office and Member
In Pancoran Mas District, 2019*

No	Kelurahan	Pos Hansip	Anggota
(1)	(2)	(3)	(4)
1	Rangkapan Jaya Baru	50	60
2	Rangkapan Jaya	60	70
3	Mampang	20	60
4	Pancoran Mas	30	65
5	Depok Jaya	20	85
6	Depok	60	140
Jumlah		240	480

Sumber : Sie Trantib di Kecamatan Pancoran Mas

Source : Section Chief of Security at Subdistrict Pancoran Mas

*Data tahun 2015

BAB III



PENDUDUK DAN TENAGA KERJA



<https://depokkota.bps.go.id>

Tabel
Table

3.1

**Jumlah Penduduk, Luas Kelurahan dan Kepadatannya
di Kecamatan Pancoran Mas Tahun 2019**
*Number Population, Regional Area and Dencity
In Pancoran Mas District, 2019*

No	Kelurahan	Jumlah Penduduk (Jiwa)	Luas Km-2	Kepadatan Jiwa/Km-2
(1)	(2)	(3)	(4)	(5)
1	Rangkapan Jaya Baru	36 340	3,82	9 513
2	Rangkapan Jaya	38 558	3,70	10 421
3	Mampang	25 768	2,17	11 874
4	Pancoran Mas	61 448	3,50	17 556
5	Depok Jaya	25 603	1,19	21 515
6	Depok	44 701	3,66	12 213
Jumlah		232 418	18,04	12 883

Sumber : Sistem Informasi Administrasi Kependudukan (SIAK)

**Tabel
Table**

3.2

**Jumlah Penduduk Menurut Kelompok Umur
di Kecamatan Pancoran Mas Tahun 2019**
*Number of Population by Age Group
In Pancoran Mas District, 2019*

No	Kelompok Umur	Laki-laki	Perempuan	Jumlah
(1)	(2)	(3)	(4)	(5)
1	0-4	12 949	12 316	25 265
2	5-9	12 120	11 633	23 753
3	10-14	10 884	10 253	21 137
4	15-19	11 039	11 073	22 112
5	20-24	11 799	11 387	23 186
6	25-29	11 971	11 842	23 813
7	30-34	12 532	12 869	25 401
8	35-39	12 634	12 660	25 294
9	40-44	11 834	11 680	23 514
10	45-49	10 157	9 584	19 741
11	50-54	7 806	7 594	15 400
12	55-59	5 608	6 174	11 782
13	60-64	4 063	4 658	8 721
14	65-69	3 239	3 102	6 341
15	70-74	1 939	1 757	3 696
16	75+	1 256	1 755	3 011
Jumlah		141 830	140 337	282 167

Sumber : Proyeksi Penduduk BPS

Source : Population Projection BPS

*Data Tahun 2018

Tabel
Table

3.3

**Jumlah Penduduk Menurut Jenis Kelamin
di Kecamatan Pancoran Mas Tahun 2019**
*Number of population by Sex
in Pancoran Mas District, 2019*

No	Kelurahan	Laki-laki	Perempuan	Jumlah
(1)	(2)	(3)	(4)	(5)
1	Rangkapan Jaya Baru	18 326	18 014	36 340
2	Rangkapan Jaya	19 569	18 989	38 558
3	Mampang	13 046	12 722	25 768
4	Pancoran Mas	30 979	30 469	61 448
5	Depok Jaya	12 374	13 229	25 603
6	Depok	22 552	22 149	44 701
Jumlah		116 846	115 572	232 418

Sumber : Sistem Informasi Administrasi Kependudukan (SIAK)

Tabel
Table

3.4 Jumlah Penduduk Menurut Jenis Pekerjaan Utama di Kecamatan Pancoran Mas Tahun 2019
Number of Population by Kind of Main Work in Pancoran Mas District, 2019

No	Kelurahan	Pertanian	Wiraswasta	Pejabat Negara	Buruh	Pelajar
(1)	(2)	(3)	(4)	(5)	(6)	(7)
1	Rangkapan Jaya Baru	10	1 774	1	1 650	8 686
2	Rangkapan Jaya	34	2 281	1	1 682	8 325
3	Mampang	14	1 367	1	1 464	5 397
4	Pancoran Mas	22	3 925	0	2 915	12 746
5	Depok Jaya	3	1 306	3	123	5 281
6	Depok	9	3 386	1	1 465	8 856
Jumlah		92	14 039	7	9 299	49 291

Sumber/ Source: Dinas Kependudukan dan Pencatatan Sipil Kota Depok

Tabel
Table

3.4 Jumlah Penduduk Menurut Jenis Pekerjaan Utama di Kecamatan Pancoran Mas Tahun 2019
Number of Population by Kind of Main Work in Pancoran Mas District, 2019

Lanjutan

No	Kelurahan	Pensiunan	PNS/ TNI/ POLRI	Karyawan	Lainnya	Jumlah
(1)	(2)	(3)	(4)	(5)	(6)	(7)
1	Rangkapan Jaya Baru	359	1 017	7 407	14 477	36 340
2	Rangkapan Jaya	221	914	7 282	16 779	38 558
3	Mampang	212	552	5 162	10 934	25 768
4	Pancoran Mas	456	1 048	12 141	26 999	61 448
5	Depok Jaya	1 457	1 069	6 774	8 838	25 603
6	Depok	446	688	8 960	19 605	44 701
Jumlah		3 151	5 288	47 726	97 632	232 418

Sumber/ Source: Dinas Kependudukan dan Pencatatan Sipil Kota Depok

Tabel
Table

3.5 Jumlah Kelahiran dan Kematian Menurut Jenis Kelamin di Kecamatan Pancoran Mas Tahun 2019
Number of Birth and Death by Sex in Pancoran Mas District, 2019

No	Kelurahan	Lahir			Mati		
		Laki-laki	Perempuan	Jumlah	Laki-laki	Perempuan	Jumlah
(1)	(2)	(3)	(4)	(5)	(6)	(7)	(8)
1	Rangkapan Jaya Baru	262	213	475	131	91	222
2	Rangkapan Jaya	232	219	451	90	81	171
3	Mampang	167	152	319	77	61	138
4	Pancoran Mas	372	335	707	198	173	371
5	Depok Jaya	120	91	211	107	71	178
6	Depok	264	227	491	177	125	302
Jumlah		1 417	1 237	2 654	780	602	1 382

Sumber/ Source: Dinas Kependudukan dan Pencatatan Sipil Kota Depok

Tabel 3.6 Jumlah Penduduk Datang dan Pindah Menurut Jenis Kelamin di Kecamatan Pancoran Mas Tahun 2019
Table 3.6 *Number of Population Come and Move by Sex in Pancoran Mas District, 2019*

No	Kelurahan	Datang			Pindah		
		Laki-laki	Perempuan	Jumlah	Laki-laki	Perempuan	Jumlah
(1)	(2)	(3)	(4)	(5)	(6)	(7)	(8)
1	Rangkapan Jaya Baru	246	254	500	164	153	317
2	Rangkapan Jaya	288	303	591	212	211	423
3	Mampang	186	180	366	180	147	327
4	Pancoran Mas	363	378	741	344	306	650
5	Depok Jaya	121	122	243	157	136	293
6	Depok	270	235	505	277	292	569
Jumlah		1 474	1 472	2 946	1 334	1 245	2 579

Sumber/ Source: Dinas Kependudukan dan Pencatatan Sipil Kota Depok

Tabel
Table

3.7 Jumlah Penduduk Menurut Kewarganegaraan Asing di Kecamatan Pancoran Mas Tahun 2019
Number of Population by Foreign Civic in Pancoran Mas District, 2019

No	Kelurahan	Cina			Asing lainnya		
		Laki-laki	Perempuan	Jumlah	Laki-laki	Perempuan	Jumlah
(1)	(2)	(3)	(4)	(5)	(6)	(7)	(8)
1	Rangkapan Jaya Baru	0	0	0	15	8	23
2	Rangkapan Jaya	0	0	0	6	2	8
3	Mampang	0	0	0	10	2	12
4	Pancoran Mas	0	0	0	5	0	5
5	Depok Jaya	0	0	0	4	1	5
6	Depok	0	0	0	24	12	36
Jumlah		0	0	0	64	25	89

Sumber/ Source: Dinas Kependudukan dan Pencatatan Sipil Kota Depok

Tabel
Table

3.8 Jumlah Penduduk Menurut Tingkat Pendidikan di Kecamatan Pancoran Mas Tahun 2019
Number of Population by Education Degree in Pancoran Mas District, 2019

No	Kelurahan	Belum Sekolah	Tdk tamat SD/ sederajat	Tamat SD	Tamat SLTP
(1)	(2)	(3)	(4)	(5)	(6)
1	Rangkapan Jaya Baru	7 002	4 157	3 169	3 526
2	Rangkapan Jaya	8 859	4 318	4 139	4 384
3	Mampang	5 249	2 208	2 813	2 990
4	Pancoran Mas	13 064	5 481	6 770	7 862
5	Depok Jaya	4 450	2 018	840	1 642
6	Depok	9 234	3 785	3 967	4 481
Jumlah		47 858	21 967	21 698	24 885

Sumber/ Source: Dinas Kependudukan dan Pencatatan Sipil Kota Depok

Tabel **3.8** **Jumlah Penduduk Menurut Tingkat Pendidikan**
Table **di Kecamatan Pancoran Mas Tahun 2019**
Number of Population by Education Degree
in Pancoran Mas District, 2019

Lanjutan

No	Kelurahan	Tamat SLTA	Tamat Aka- demi	Tamat Univer- sitas	Jum- lah
(1)	(2)	(7)	(8)	(9)	(10)
1	Rangkapan Jaya Baru	13 174	1 588	3 724	36 340
2	Rangkapan Jaya	11 618	1 504	3 736	38 558
3	Mampang	9 259	970	2 279	25 768
4	Pancoran Mas	22 954	1 796	3 521	61 448
5	Depok Jaya	9 602	2 346	4 705	25 603
6	Depok	17 837	1 590	3 807	44 701
Jumlah		84 444	9 794	21 772	232 418

Sumber/ Source: Dinas Kependudukan dan Pencatatan Sipil Kota Depok

**Tabel
Table**

3.9 Jumlah Penduduk Menurut Jenis Cacat di Kecamatan Pancoran Mas Tahun 2019
Number of Population by Kind of Defect in Pancoran Mas District, 2019

No	Kelurahan	Tuna				
		Rungu	Netra	Grahitita	Daksa	Wicara
(1)	(2)	(3)	(4)	(5)	(6)	(7)
1	Rangkapan Jaya Baru	2	12	2	10	3
2	Rangkapan Jaya	2	4	3	2	0
3	Mampang	1	3	2	0	0
4	Pancoran Mas	1	5	4	5	7
5	Depok Jaya	3	6	5	0	3
6	Depok	3	4	4	4	3
Jumlah		12	34	20	21	16

Sumber : Kantor Kecamatan Pancoran Mas

Source : Office Subdistrict of Pancoran Mas

*Data Tahun 2017

BAB IV PENDIDIKAN

<https://depokkota.bps.go.id>

.....

.....

.....

.....

.....

Tabel 4.1 **Jumlah Gedung Sekolah Menurut Status Sekolah di Kecamatan Pancoran Mas Tahun 2019**
Table 4.1 **Number of School Building by School Attendance in Pancoran Mas District, 2019**

No	Kelurahan	Negeri			
		TK	SD	SMP	SMA/ SMK
(1)	(2)	(3)	(4)	(5)	(6)
1	Rangkapan Jaya Baru	0	4	1	0
2	Rangkapan Jaya	0	1	0	0
3	Mampang	0	3	0	0
4	Pancoran Mas	0	5	0	0
5	Depok Jaya	0	15	2	1
6	Depok	0	7	1	0
Jumlah		0	35	4	1

Sumber : Dinas Pendidikan Kota Depok

Source : Department of Education at Depok City

Tabel
Table

4.1 Jumlah Gedung Sekolah Menurut Status Sekolah di Kecamatan Pancoran Mas Tahun 2019
Number of School Building by School Attendance in Pancoran Mas District, 2019

Lanjutan

No	Kelurahan	Swasta			
		TK	SD	SMP	SMA/ SMK
(1)	(2)	(7)	(8)	(9)	(10)
1	Rangkapan Jaya Baru	9	6	3	5
2	Rangkapan Jaya	9	6	2	3
3	Mampang	3	1	3	3
4	Pancoran Mas	8	3	10	13
5	Depok Jaya	12	3	3	3
6	Depok	12	9	11	15
Jumlah		53	28	32	42

Sumber : Dinas Pendidikan Kota Depok

Source : Department of Education at Depok City

**Tabel
Table**

**4.2 Jumlah Sekolah Menurut Status Sekolah
di Kecamatan Pancoran Mas Tahun 2019**
*Number of School by School Attendance
in Pancoran Mas District, 2019*

No	Kelurahan	Negeri			
		TK	SD	SMP	SMA/ SMK
(1)	(2)	(3)	(4)	(5)	(6)
1	Rangkapan Jaya Baru	0	4	1	0
2	Rangkapan Jaya	0	1	0	0
3	Mampang	0	3	0	0
4	Pancoran Mas	0	5	0	0
5	Depok Jaya	0	15	2	1
6	Depok	0	7	1	0
Jumlah		0	35	4	1

Sumber : Dinas Pendidikan Kota Depok

Source : Department of Education at Depok City

Tabel
Table

4.2 Jumlah Sekolah Menurut Status Sekolah
di Kecamatan Pancoran Mas Tahun 2019
*Number of School by School Attendance
in Pancoran Mas District, 2019*

Lanjutan

No	Kelurahan	Swasta			
		TK	SD	SMP	SMA/ SMK
(1)	(2)	(7)	(8)	(9)	(10)
1	Rangkapan Jaya Baru	9	6	3	5
2	Rangkapan Jaya	9	6	2	3
3	Mampang	3	1	3	3
4	Pancoran Mas	8	3	10	13
5	Depok Jaya	12	3	3	3
6	Depok	12	9	11	15
Jumlah		53	28	32	42

Sumber : Dinas Pendidikan Kota Depok

Source : Department of Education at Depok City

**Tabel
Table**

4.3

Jumlah Murid dan Guru Sekolah Dasar Negeri dan Swasta di Kecamatan Pancoran Mas Tahun 2019

Number of Students and Teachers in State and Private in Pancoran Mas District, 2019

No	Kelurahan	Negeri		Swasta		Jumlah	
		Murid	Guru	Murid	Guru	Murid	Guru
(1)	(2)	(3)	(4)	(5)	(6)	(7)	(8)
1	Rangkapan Jaya Baru	2 085	64	1 027	54	3 112	118
2	Rangkapan Jaya	842	26	2 101	144	2 943	170
3	Mampang	2 038	54	155	7	2 193	61
4	Pancoran Mas	1 988	61	883	63	2 871	124
5	Depok Jaya	5 995	180	980	62	6 975	242
6	Depok	3 222	116	3 623	182	6 845	298
Jumlah		16 170	501	8 769	512	24 939	1 013

Sumber : Dinas Pendidikan Kota Depok

Source : Department of Education at Depok City

Tabel
Table

4.4 Jumlah Murid dan Guru SMP Negeri dan Swasta di Kecamatan Pancoran Mas Tahun 2019
Number of Students and Teachers in State and Private in Pancoran Mas District, 2019

No	Kelurahan	Negeri		Swasta		Jumlah	
		Murid	Guru	Murid	Guru	Murid	Guru
(1)	(2)	(3)	(4)	(5)	(6)	(7)	(8)
1	Rangkapan Jaya Baru	698	30	1 257	44	1 955	74
2	Rangkapan Jaya	0	0	565	36	565	36
3	Mampang	0	0	469	24	469	24
4	Pancoran Mas	0	0	2 168	118	2 168	118
5	Depok Jaya	2 074	82	739	30	2 813	112
6	Depok	1 205	51	2 891	155	4 096	206
Jumlah		3 977	163	8 089	407	12 066	570

Sumber : Dinas Pendidikan Kota Depok

Source : Department of Education at Depok City

**Tabel
Table**

4.5 Jumlah Murid dan Guru SMA/SMK Negeri dan Swasta di Kecamatan Pancoran Mas Tahun 2019
Number of Students and Teachers in State and Private in Pancoran Mas District, 2019

No	Kelurahan	Negeri		Swasta		Jumlah	
		Murid	Guru	Murid	Guru	Murid	Guru
(1)	(2)	(3)	(4)	(5)	(6)	(7)	(8)
1	Rangkapan Jaya Baru	0	0	695	39	695	39
2	Rangkapan Jaya	0	0	225	27	225	27
3	Mampang	0	0	498	31	498	31
4	Pancoran Mas	0	0	4 311	248	4 311	248
5	Depok Jaya	1 084	44	1 394	62	2 478	106
6	Depok	0	0	2 832	153	2 832	153
Jumlah		1 084	44	9 955	560	11 039	604

Sumber : Dinas Pendidikan Kota Depok

Source : Department of Education at Depok City

Tabel 4.6 Banyaknya Sekolah Dasar (SD) Menurut Desa/Kelurahan di Kecamatan Pancoran Mas, 2019

Desa/Kelurahan	Negeri	Swasta	Jumlah
(1)	(2)	(3)	(4)
1. Rangkapan Jaya Baru	4	7	11
2. Rangkapan Jaya	1	8	9
3. Mampang	3	1	4
4. Pancoran Mas	5	2	7
5. Depok Jaya	15	3	18
6. Depok	7	9	16
Jumlah	35	30	65

Catatan:

Sumber: BPS, Pendataan Potensi Desa (Podes) 2019

Tabel 4.7 Banyaknya Sekolah Menengah Pertama (SMP) Menurut Desa/Kelurahan di Kecamatan Pancoran Mas, 2019

	Desa/Kelurahan	Negeri	Swasta	Jumlah
	(1)	(2)	(3)	(4)
1.	Rangkapan Jaya Baru	1	6	7
2.	Rangkapan Jaya	0	1	1
3.	Mampang	0	3	3
4.	Pancoran Mas	0	6	6
5.	Depok Jaya	2	4	6
6.	Depok	1	14	15
	Jumlah	4	34	38

Catatan:

Sumber: BPS, Pendataan Potensi Desa (Podes) 2019

Tabel 4.8 Banyaknya Sekolah Menengah Atas (SMA) Menurut Desa/Kelurahan di Kecamatan Pancoran Mas, 2019

Desa/Kelurahan	Negeri	Swasta	Jumlah
(1)	(2)	(3)	(4)
1. Rangkapan Jaya Baru	0	3	3
2. Rangkapan Jaya	0	1	1
3. Mampang	0	1	1
4. Pancoran Mas	0	4	4
5. Depok Jaya	1	2	3
6. Depok	0	7	7
Jumlah	1	18	19

Catatan:

Sumber: BPS, Pendataan Potensi Desa (Podes) 2019

Tabel 4.9 Banyaknya Sekolah Menengah Kejuruan (SMK) Menurut Desa/Kelurahan di Kecamatan Pancoran Mas, 2019

	Desa/Kelurahan	Negeri	Swasta	Jumlah
	(1)	(2)	(3)	(4)
1.	Rangkapan Jaya Baru	0	2	2
2.	Rangkapan Jaya	0	3	3
3.	Mampang	0	4	4
4.	Pancoran Mas	0	6	6
5.	Depok Jaya	0	1	1
6.	Depok	0	7	7
	Jumlah	0	23	23

Catatan:

Sumber: BPS, Pendataan Potensi Desa (Podes) 2019

Tabel 4.10 Banyaknya Akademi/Perguruan Tinggi Menurut Desa/Kelurahan di Kecamatan Pancoran Mas, 2019

	Desa/Kelurahan	Negeri	Swasta	Jumlah
	(1)	(2)	(3)	(4)
1.	Rangkapan Jaya Baru	0	0	0
2.	Rangkapan Jaya	0	2	2
3.	Mampang	0	1	1
4.	Pancoran Mas	0	1	1
5.	Depok Jaya	0	0	0
6.	Depok	0	2	2
	Jumlah	0	6	6

Catatan:

Sumber: BPS, Pendataan Potensi Desa (Podes) 2019

Tabel 4.11 Kemudahan Untuk Mencapai Sarana Pendidikan Terdekat Bagi Desa/Kelurahan yang Tidak ada Sarana Pendidikan Menurut Desa/Kelurahan dan Jenjang Pendidikan di Kecamatan Pancoran Mas, 2019

Desa/Kelurahan	SD	MI	SMP	MTs
(1)	(2)	(3)	(4)	(5)
1. Rangkapan Jaya Baru	-	-	-	-
2. Rangkapan Jaya	-	-	-	-
3. Mampang	-	-	-	-
4. Pancoran Mas	-	-	-	-
5. Depok Jaya	-	-	-	Sangat Mudah
6. Depok	-	-	-	-

note: isian sel terdiri dari: "Sangat Mudah", "Mudah", "Sulit", "Sangat Sulit". Jika di desa tersebut ada jenjang pendidikan yang dimaksud maka diisikan "-".

Tabel 4.11 Kemudahan Untuk Mencapai Sarana Pendidikan Terdekat Bagi Desa/Kelurahan yang Tidak ada Sarana Pendidikan Menurut Desa/Kelurahan dan Jenjang Pendidikan di Kecamatan Pancoran Mas, 2019

Lanjutan Tabel 4.11

	Desa/Kelurahan	SMA	MA	SMK	Akademi/ Perguruan Tinggi
	(1)	(6)	(7)	(8)	(9)
1.	Rangkapan Jaya Baru	-	-	-	Mudah
2.	Rangkapan Jaya	-	-	-	-
3.	Mampang	-	Sangat Mudah	-	-
4.	Pancoran Mas	-	-	-	-
5.	Depok Jaya	-	Sangat Mudah	-	Sangat Mudah
6.	Depok	-	Mudah	-	-

Catatan:

Sumber: BPS, Pendataan Potensi Desa (Podes) 2019

BAB V
KESEHATAN



<https://depokkota.bps.go.id>

**Tabel
Table**

**5.1 Jumlah Tempat Pelayanan Kesehatan
di Kecamatan Pancoran Mas Tahun 2019**
*Number of Health Services
in Pancoran Mas District, 2019*

No	Kelurahan	Rumah Sakit	Puskes mas	Pos Yandu	Pos KB	Balai Pengoba tan	Jumlah
(1)	(2)	(3)	(4)	(5)	(6)	(7)	(8)
1	Rangkapan Jaya Baru	1	1	18	1	3	24
2	Rangkapan Jaya	0	0	25	1	7	33
3	Mampang	0	0	17	1	3	21
4	Pancoran Mas	1	0	25	1	7	34
5	Depok Jaya	0	1	15	1	8	25
6	Depok	5	1	23	1	1	30
Jumlah		7	3	123	6	39	177

Sumber : Dinas Kesehatan Kota Depok

Source : Department of Health at Depok City

Tabel
Table

5.2 Jumlah Tenaga Pelayanan Kesehatan di Kecamatan Pancoran Mas Tahun 2019
Number of Health Services in Pancoran Mas District, 2019

No	Kelurahan	Dokter			Bidan	Jumlah
		Umum	Gigi	Spesialis		
(1)	(2)	(3)	(4)	(5)	(6)	(7)
1	Rangkapan Jaya Baru	7	19	9	13	48
2	Rangkapan Jaya	0	0	0	0	0
3	Mampang	0	0	0	0	0
4	Pancoran Mas	6	5	30	2	43
5	Depok Jaya	3	2	0	2	7
6	Depok	53	11	30	114	208
Jumlah		69	37	69	131	306

Sumber : Dinas Kesehatan Kota Depok

Source : Department of Health at Depok City

Tabel
Table

5.3 Jumlah Balita yang Mendapat Imunisasi di Kecamatan Pancoran Mas Tahun 2019
Number of Children Under Five are Immunized in Pancoran Mas District, 2019

No	Kelurahan	BCG	DPT-HB1	DPT-HB2	DPT-HB3	Campak
(1)	(2)	(3)	(4)	(5)	(6)	(7)
1	Rangkapan Jaya Baru	0	933	961	962	828
2	Rangkapan Jaya	-	-	-	-	-
3	Mampang	-	-	-	-	-
4	Pancoran Mas	-	-	-	-	-
5	Depok Jaya	0	645	637	634	546
6	Depok	0	1 545	1 490	1 450	1 010
Jumlah		0	3 123	3 088	3 046	2 384

Sumber : Dinas Kesehatan Kota Depok

Source : Department of Health at Depok City

**Tabel
Table**

**5.3 Jumlah Balita yang Mendapat Imunisasi
di Kecamatan Pancoran Mas Tahun 2019**
*Number of Children Under Five are Immunized
in Pancoran Mas District, 2019*

Lanjutan

No	Kelurahan	Polio 1	Polio 2	Polio 3	Polio 4	Jumlah
(1)	(2)	(3)	(4)	(5)	(6)	(7)
1	Rangkapan Jaya Baru	963	961	963	962	3 849
2	Rangkapan Jaya	-	-	-	-	-
3	Mampang	-	-	-	-	-
4	Pancoran Mas	-	-	-	-	-
5	Depok Jaya	644	641	638	633	2 556
6	Depok	1 468	1 477	1 489	1 457	5 891
Jumlah		3 075	3 079	3 090	3 052	12 296

Sumber : Dinas Kesehatan Kota Depok

Source : Department of Health at Depok City

**Tabel
Table**

**5.4 Target dan Realisasi Peserta KB
di Kecamatan Pancoran Mas Tahun 2019**
*Target and Realization of KB Participants
in Pancoran Mas District, 2019*

No	Kelurahan	Target	Realisasi	Persentase
(1)	(2)	(3)	(4)	(5)
1	Rangkapan Jaya Baru	559	813	145,44
2	Rangkapan Jaya	918	688	74,95
3	Mampang	635	660	103,94
4	Pancoran Mas	1 490	858	57,58
5	Depok Jaya	227	231	101,76
6	Depok	720	1 232	171,11
Jumlah		4 549	28 753	98,53

Sumber : Kantor PLKB Kecamatan Pancoran Mas

Source : Office of the SubDistrict PLKB Pancoran Mas

Tabel
Table

5.5 Jumlah Pasangan Usia Subur Akseptor KB Menurut Alat Yang Digunakan di Kecamatan Pancoran Mas Tahun 2019
The Number of Couples of Childbearing Age Acceptors KB The Tool Used at SubDistrict of Pancoran Mas, 2019

No	Kelurahan	Akseptor KB			
		IUD	Pil	Sun- tik	Kon- Dom
(1)	(2)	(3)	(4)	(5)	(6)
1	Rangkapan Jaya Baru	859	413	2 681	128
2	Rangkapan Jaya	1 211	970	2 770	135
3	Mampang	607	1 042	1 510	200
4	Pancoran Mas	1 323	1 320	4 274	88
5	Depok Jaya	905	225	499	104
6	Depok	1 092	1 469	2 699	101
Jumlah		5 997	5 439	14 433	756

Sumber : Kantor PLKB Kecamatan Pancoran Mas

Source : Office of the SubDistrict PLKB Pancoran Mas

Tabel
Table

5.5 Jumlah Pasangan Usia Subur Akseptor KB Menurut Alat Yang Digunakan di Kecamatan Pancoran Mas Tahun 2019
The Number of Couples of Childbearing Age Acceptors KB The Tool Used at SubDistrict of Pancoran Mas, 2019

Lanjutan

No	Kelurahan	Akseptor KB			Jumlah
		MOP	MOW	Im-Plant	
(1)	(2)	(7)	(8)	(9)	(10)
1	Rangkapan Jaya Baru	3	66	183	4 333
2	Rangkapan Jaya	13	114	257	5 470
3	Mampang	1	62	154	3 576
4	Pancoran Mas	16	384	261	7 666
5	Depok Jaya	3	114	32	1 882
6	Depok	2	205	258	5 826
Jumlah		38	945	1 145	28 753

Sumber : Kantor PLKB Kecamatan Pancoran Mas

Source : Office of the SubDistrict PLKB Pancoran Mas

Tabel
Table

5.6 Jumlah Akseptor KB Menurut Kelompok Umur di Kecamatan Pancoran Mas Tahun 2019
Number of Acceptor by Age Group in Pancoran Mas District, 2019

No	Kelurahan	15-19	20-29	30-49	Jumlah
(1)	(2)	(3)	(4)	(5)	(7)
1	Rangkapan Jaya Baru	77	708	3 548	4 333
2	Rangkapan Jaya	144	1 033	4 293	5 470
3	Mampang	14	791	2 770	3 575
4	Pancoran Mas	28	1 582	6 056	7 666
5	Depok Jaya	1	188	1 693	1 882
6	Depok	59	990	4 777	5 826
Jumlah		323	5 292	23 137	28 752

Sumber : Kantor PLKB Kecamatan Pancoran Mas

Source : Office of the SubDistrict PLKB Pancoran Mas

Tabel
Table

5.7 Jumlah Pasangan Usia Subur Bukan Akseptor KB di Kecamatan Pancoran Mas Tahun 2019

Number of Couples of Childbearing Age Not Acceptors KB in Pancoran Mas District, 2019

No	Kelurahan	Hamil	Ingin Anak	Tidak ingin anak lagi	Jumlah
(1)	(2)	(3)	(4)	(6)	(7)
1	Rangkapan Jaya Baru	150	1 074	212	1 436
2	Rangkapan Jaya	229	1 150	353	1 732
3	Mampang	77	744	219	1 040
4	Pancoran Mas	290	1 743	520	2 553
5	Depok Jaya	64	565	98	727
6	Depok	175	1 471	319	1 965
Jumlah		985	6 747	1 721	9 453

Sumber : Kantor PLKB Kecamatan Pancoran Mas

Source : Office of the SubDistrict PLKB Pancoran Mas

Tabel 5.8 Banyaknya Sarana Kesehatan Menurut Desa/Kelurahan dan Jenis Sarana Kesehatan di Kecamatan Pancoran Mas, 2019

Desa/Kelurahan	Rumah Sakit	Rumah Sakit Bersalin	Poliklinik/Balai Pengobatan
(1)	(2)	(3)	(4)
1. Rangkapan Jaya Baru	1	0	4
2. Rangkapan Jaya	0	0	2
3. Mampang	0	0	6
4. Pancoran Mas	1	0	1
5. Depok Jaya	0	1	5
6. Depok	4	0	14
Jumlah	6	1	32

Tabel 5.8 Banyaknya Sarana Kesehatan Menurut Desa/Kelurahan dan Jenis Sarana Kesehatan di Kecamatan Pancoran Mas, 2019

Lanjutan Tabel 5.8

Desa/Kelurahan	Puskesmas		Apotek
	Rawat Inap	Tanpa Rawat Inap	
(1)	(5)	(6)	(7)
1. Rangkapan Jaya Baru	0	1	4
2. Rangkapan Jaya	0	0	0
3. Mampang	0	0	3
4. Pancoran Mas	0	0	3
5. Depok Jaya	0	1	6
6. Depok	1	0	12
Jumlah	1	2	28

Catatan:

Sumber: BPS, Pendataan Potensi Desa (Podes) 2019

Tabel 5.9 Kemudahan Mencapai Sarana Kesehatan Terdekat Bagi Desa/Kelurahan yang Tidak ada Sarana Kesehatan Menurut Desa/Kelurahan dan Jenis Sarana Kesehatan di Kecamatan Pancoran Mas, 2019

	Desa/Kelurahan	Rumah Sakit	Rumah Sakit Bersalin	Poliklinik/Balai Pengobatan
	(1)	(2)	(3)	(4)
1.	Rangkapan Jaya Baru	-	Sangat Mudah	-
2.	Rangkapan Jaya	Sangat Mudah	Sangat Mudah	-
3.	Mampang	Sangat Mudah	Sangat Mudah	-
4.	Pancoran Mas	-	Mudah	-
5.	Depok Jaya	Sangat Mudah	-	-
6.	Depok	-	Sangat Mudah	-

Tabel 5.9 Kemudahan Mencapai Sarana Kesehatan Terdekat Bagi Desa/Kelurahan yang Tidak ada Sarana Kesehatan Menurut Desa/Kelurahan dan Jenis Sarana Kesehatan di Kecamatan Pancoran Mas, 2019

Lanjutan Tabel 5.9

	Desa/Kelurahan	Puskesmas		Apotek
		Rawat Inap	Tanpa Rawat Inap	
	(1)	(5)	(6)	(7)
1.	Rangkapan Jaya Baru	Sangat Mudah	-	-
2.	Rangkapan Jaya	Sangat Mudah	Sangat Mudah	Sangat Mudah
3.	Mampang	Sangat Mudah	Sangat Mudah	-
4.	Pancoran Mas	Sangat Mudah	Sangat Mudah	-
5.	Depok Jaya	Sangat Mudah	-	-
6.	Depok	-	Mudah	-

Catatan:

Sumber: BPS, Pendataan Potensi Desa (Podes) 2019

Tabel 5.10 Banyaknya Warga Penderita Gizi Buruk Menurut Desa/Kelurahan di Kecamatan Pancoran Mas, 2017 dan 2018

Desa/Kelurahan	2017	2018
(1)	(2)	(3)
1. Rangkapan Jaya Baru	0	0
2. Rangkapan Jaya	0	0
3. Mampang	0	1
4. Pancoran Mas	0	0
5. Depok Jaya	0	0
6. Depok	0	0
Jumlah	0	1

Catatan:

Sumber: BPS, Pendataan Potensi Desa (Podes) 2018 dan 2019

BAB VI

AGAMA

source: depokkota@bps.go.id

—

—

—



**Tabel
Table**

**6.1 Jumlah Sarana Peribadatan
di Kecamatan Pancoran Mas Tahun 2019**
*Number of Worship Place
in Pancoran Mas District, 2019*

No	Kelurahan	Masjid	Gereja	Pura	Wihara	Jumlah
(1)	(2)	(3)	(5)	(6)	(7)	(8)
1	Rangkapan Jaya Baru	27	2	0	0	29
2	Rangkapan Jaya	19	0	0	0	19
3	Mampang	13	0	0	0	13
4	Pancoran Mas	31	1	0	1	33
5	Depok Jaya	14	3	0	0	17
6	Depok	23	50	1	0	74
Jumlah		127	56	1	1	185

Sumber : Data Wilkerstat BPS Kota Depok

**Tabel
Table**

**6.2 Jumlah Penduduk Menurut Agama yang Dianut
di Kecamatan Pancoran Mas Tahun 2019**
*Number of Population by Religion
in Pancoran Mas District, 2019*

No	Kelurahan	Islam	Kristen	
			Ka- tolik	Pro- testan
(1)	(2)	(3)	(4)	(5)
1	Rangkapan Jaya Baru	34 165	451	1 556
2	Rangkapan Jaya	36 866	365	1 213
3	Mampang	24 757	240	672
4	Pancoran Mas	58 592	550	2 052
5	Depok Jaya	22 091	911	2 374
6	Depok	36 803	1 041	6 503
Jumlah		213 274	3 558	14 370

Sumber/ Source: Dinas Kependudukan dan Pencatatan Sipil Kota Depok

Tabel
Table

6.2

**Jumlah Penduduk Menurut Agama yang Dianut
di Kecamatan Pancoran Mas Tahun 2019**
*Number of Population by Religion
in Pancoran Mas District, 2019*

Lanjutan

No	Kelurahan	Hindu	Budha	Kong- hucu	Lainnya	Jumlah
(1)	(2)	(3)	(6)	(7)	(8)	(9)
1	Rangkapan Jaya Baru	86	81	1	0	36 340
2	Rangkapan Jaya	68	43	2	1	38 558
3	Mampang	42	55	2	0	25 768
4	Pancoran Mas	37	142	75	0	61 448
5	Depok Jaya	46	169	12	0	25 603
6	Depok	24	300	28	2	44 701
Jumlah		303	790	120	3	232 418

Sumber/ Source: Dinas Kependudukan dan Pencatatan Sipil Kota Depok

Tabel
Table

6.3 Jumlah Sekolah di Lingkungan Kementerian Agama di Kecamatan Pancoran Mas Tahun 2019
Number of Schools Under The Ministry of Religious Affairs in Pancoran Mas District, 2019

No	Kelurahan	Ibtidaiyah	Tsanawiyah	Aliyah	Jumlah
(1)	(2)	(3)	(4)	(5)	(6)
1	Rangkapan Jaya Baru	3	2	3	8
2	Rangkapan Jaya	2	2	1	5
3	Mampang	2	1	0	3
4	Pancoran Mas	8	2	1	11
5	Depok Jaya	1	0	0	1
6	Depok	2	2	1	5
Jumlah		18	9	6	33

Sumber : Kantor Kementerian Agama Kota Depok

Source : Ministry of Religious affair of Depok

*Data Tahun 2018

Tabel
Table

6.4 Jumlah Murid dan Guru pada Sekolah Agama di Lingkungan Kementerian Agama di Kecamatan Pancoran Mas Tahun 2019
Number of Schools Under The Ministry of Religious Affairs in Pancoran Mas District, 2019

No	Kelurahan	Ibtidaiyah		Tsanawiyah	
		Murid	Guru	Murid	Guru
(1)	(2)	(3)	(4)	(5)	(6)
1	Rangkapan Jaya Baru	1 232	31	811	34
2	Rangkapan Jaya	848	37	411	52
3	Mampang	984	50	333	20
4	Pancoran Mas	2 603	80	487	25
5	Depok Jaya	447	26	0	0
6	Depok	435	23	539	43
Jumlah		6 549	247	2 581	174

Sumber : Kantor Kementrian Agama Kota Depok
Source : Ministry of Religiuos affair of Depok

**Tabel
Table**

6.4 Jumlah Murid dan Guru pada Sekolah Agama di Lingkungan Kementerian Agama di Kecamatan Pancoran Mas Tahun 2019
Number of Schools Under The Ministry of Religious Affairs in Pancoran Mas District, 2019

Lanjutan

No	Kelurahan	Aliyah		Jumlah	
		Murid	Guru	Murid	Guru
(1)	(2)	(7)	(8)	(9)	(10)
1	Rangkapan Jaya Baru	388	49	2 431	114
2	Rangkapan Jaya	354	7	1 613	96
3	Mampang	0	0	1 317	70
4	Pancoran Mas	211	15	3 301	120
5	Depok Jaya	0	0	447	26
6	Depok	71	13	1 045	79
Jumlah		1024	84	10 154	505

Sumber : Kantor Kementerian Agama Kota Depok

Source : Ministry of Religious affair of Depok

Tabel 6.5 Banyaknya Madrasah Ibtidaiyah (MI) Menurut Desa/Kelurahan di Kecamatan Pancoran Mas, 2019

Desa/Kelurahan	Negeri	Swasta	Jumlah
(1)	(2)	(3)	(4)
1. Rangkapan Jaya Baru	0	3	3
2. Rangkapan Jaya	0	2	2
3. Mampang	0	2	2
4. Pancoran Mas	0	6	6
5. Depok Jaya	0	1	1
6. Depok	0	2	2
Jumlah	0	16	16

Catatan:

Sumber: BPS, Pendataan Potensi Desa (Podes) 2019

Tabel 6.6 Banyaknya Madrasah Tsanawiyah (MTs) Menurut Desa/ Kelurahan di Kecamatan Pancoran Mas, 2019

Desa/Kelurahan	Negeri	Swasta	Jumlah
(1)	(2)	(3)	(4)
1. Rangkapan Jaya Baru	0	4	4
2. Rangkapan Jaya	0	2	2
3. Mampang	0	1	1
4. Pancoran Mas	0	3	3
5. Depok Jaya	0	0	0
6. Depok	0	2	2
Jumlah	0	12	12

Catatan:

Sumber: BPS, Pendataan Potensi Desa (Podes) 2019

Tabel 6.7 Banyaknya Madrasah Aliyah (MA) Menurut Desa/ Kelurahan di Kecamatan Pancoran Mas, 2019

	Desa/Kelurahan	Negeri	Swasta	Jumlah
	(1)	(2)	(3)	(4)
1.	Rangkapan Jaya Baru	0	1	1
2.	Rangkapan Jaya	0	2	2
3.	Mampang	0	0	0
4.	Pancoran Mas	0	1	1
5.	Depok Jaya	0	0	0
6.	Depok	0	0	0
	Jumlah	0	4	4

Catatan:

Sumber: BPS, Pendataan Potensi Desa (Podes) 2019

BAB VII SOSIAL

LAINNYA

Gangguan Kamtibmas & Keanggotaan Pramuka

 Kebakaran	 Siaga
Penipuan	Penggalang
Penggelapan	Penegak
Temu Mayat	Pandega
Pencurian	Andalan
Penganiayaan	Pembina

Tabel
Table

7.1 Jumlah Gangguan Kamtibmas Menurut Jenisnya di Kecamatan Pancoran Mas Tahun 2019
Number of Security Interference by Kind of Interference in Pancoran Mas District, 2019

No	Kelurahan	Keba- karan	Peni- puan	Pengru- sakan	Pengge- lapan	Temu Mayat
(1)	(2)	(3)	(4)	(5)	(6)	(7)
1	Rangkapan Jaya Baru	0	9	0	0	0
2	Rangkapan Jaya	0	13	0	0	0
3	Mampang	0	5	0	1	0
4	Pancoran Mas	0	10	0	2	0
5	Depok Jaya	0	1	0	0	0
6	Depok	0	7	0	12	0
Jumlah		0	45	0	15	0

Sumber : Polesek Kecamatan Pancoran Mas

Source : *The Police Sector Pancoran Mas*

**Tabel
Table**

7.1 Jumlah Gangguan Kamtibmas Menurut Jenisnya di Kecamatan Pancoran Mas Tahun 2019
Number of Security Interference by Kind of Interference in Pancoran Mas District, 2019

Lanjutan

No	Kelurahan	Pencurian				Penganiayaan	Lain-Lain
		Ken-daraan	Ri-ngan	Be-rat	Keke-rasan		
(1)	(2)	(8)	(9)	(10)	(11)	(12)	(13)
1	Rangkapan Jaya Baru	56	0	6	0	2	5
2	Rangkapan Jaya	60	3	9	0	3	3
3	Mampang	30	2	7	0	0	2
4	Pancoran Mas	55	3	6	0	4	11
5	Depok Jaya	15	0	4	0	0	2
6	Depok	39	2	5	0	1	5
Jumlah		255	10	37	0	10	28

Sumber : Polsek Kecamatan Pancoran Mas

Source : *The Police Sector Pancoran Mas*

**Tabel
Table**

7.2

**Jumlah Keanggotaan Pramuka Menurut Tingkatannya
di Kecamatan Pancoran Mas Tahun 2019**

*Number of Scout Member by Scout Level
in Pancoran Mas District, 2019*

No	Kelurahan	Siaga		Penggalang	
		Putra	Putri	Putra	Putri
(1)	(2)	(3)	(4)	(5)	(6)
1	Rangkapan Jaya Baru	415	419	664	684
2	Rangkapan Jaya	464	482	556	620
3	Mampang	624	642	768	810
4	Pancoran Mas	534	542	776	794
5	Depok Jaya	1 380	1 390	1 634	1 646
6	Depok	1 278	1 320	1 324	1 360
Jumlah		4 695	4 795	5 722	5 914

Sumber : Kwaran Pancoran Mas

Source : *Quarters Branch Pancoran Mas*

*Data tahun 2018

**Tabel
Table**

7.2 Jumlah Keanggotaan Pramuka Menurut Tingkatannya di Kecamatan Pancoran Mas Tahun 2019
Number of Scout Member by Scout Level in Pancoran Mas District, 2019

Lanjutan

No	Kelurahan	Penegak		Pandega		Andalan	
		Putra	Putri	Putra	Putri	Putra	Putri
(1)	(2)	(7)	(8)	(9)	(10)	(11)	(12)
1	Rangkapan Jaya Baru	18	24	4	5		
2	Rangkapan Jaya	22	26	5	6		
3	Mampang	12	14	2	3		
4	Pancoran Mas	16	19	5	8	31	15
5	Depok Jaya	24	26	8	12		
6	Depok	35	38	10	12		
Jumlah		127	147	34	46	31	15

Sumber : Kwaran Pancoran Mas

Source : *Quarters Branch Pancoran Mas*

*Data tahun 2018

Tabel 7.2 Jumlah Keanggotaan Pramuka Menurut Tingkatannya di Kecamatan Pancoran Mas Tahun 2019
Number of Scout Member by Scout Level in Pancoran Mas District, 2019

No	Kelurahan	Pembina		Mabi		Jumlah	
		Putra	Putri	Putra	Putri	Putra	Putri
(1)	(2)	(13)	(14)	(15)	(16)	(17)	(18)
1	Rangkapan Jaya Baru	46	46	17	6	1 169	1 186
2	Rangkapan Jaya	24	24	9	3	1 085	1 164
3	Mampang	42	42	16	6	1 469	1 519
4	Pancoran Mas	62	62	24	7	1 422	1 435
5	Depok Jaya	60	60	18	12	3 129	3 148
6	Depok	88	88	40	4	2 781	2 825
Jumlah		322	322	124	38	11 055	11 277

Sumber : Kwaran Pancoran Ma

Source : *Quarters Branch Pancoran Mas*

*Data tahun 2018

Tabel 7.3 Banyaknya Desa/Kelurahan Menurut Jenis Bahan Bakar untuk Memasak yang Digunakan Oleh Sebagian Besar Keluarga di Kecamatan Pancoran Mas, 2014, 2018, dan 2019

Jenis Bahan Bakar	2014	2018	2019
(1)	(2)	(3)	(4)
Gas Kota	0	0	0
LPG 3 Kg	6 ¹	6	6
LPG lebih dari 3 Kg	...	0	0
Minyak Tanah	0	0	0
Kayu Bakar	0	0	0
Lainnya	6	6	6

Catatan: ¹ Termasuk LPG lebih dari 3 Kg

Sumber: BPS, Pendataan Potensi Desa (Podes) 2014,2018, dan 2019

Tabel 7.4 Banyaknya Desa/Kelurahan Menurut Sumber Air Minum Sebagian Besar Keluarga di Kecamatan Pancoran Mas, 2014, 2018, dan 2019

Sumber Air Minum	2014	2018	2019
(1)	(2)	(3)	(4)
Air Kemasan Bermerk	0	0	0
Air Isi Ulang	1	0	0
Ledeng Dengan Meteran	0	1	1
Ledeng Tanpa Meteran	5	0	0
Sumur Bor atau Pompa	0	5	5
Sumur	0	0	0
Mata Air	0	0	0
Sungai/Danau/Kolam/ Waduk/Situ/ Embung/Bendungan	0	0	0
Air Hujan	0	0	0
Lainnya	6	6	6

Catatan:

Sumber: BPS, Pendataan Potensi Desa (Podes) 2014,2018, dan 2019

Tabel 7.5 Banyaknya Kejadian Bencana Alam Menurut Desa/Kelurahan dan Jenis Bencana Alam di Kecamatan Pancoran Mas, 2018

Desa/Kelurahan	Gempa Bumi	Tsunami	Gunung Meletus	Tanah Longsor
(1)	(2)	(3)	(4)	(5)
1. Rangkapan Jaya Baru	0	0	0	0
2. Rangkapan Jaya	0	0	0	1
3. Mampang	0	0	0	0
4. Pancoran Mas	0	0	0	0
5. Depok Jaya	0	0	0	0
6. Depok	0	0	0	1
Jumlah	0	0	0	2

Tabel 7.5 Banyaknya Korban Jiwa Akibat Bencana Alam Menurut Desa/Kelurahan dan Jenis Bencana Alam di Kecamatan Pancoran Mas, 2018

Lanjutan Tabel
7.5

Desa/Kelurahan	Banjir	Banjir Bandang	Kekeringan
(1)	(6)	(7)	(8)
1. Rangkapan Jaya Baru	0	0	0
2. Rangkapan Jaya	0	0	0
3. Mampang	0	0	0
4. Pancoran Mas	0	0	0
5. Depok Jaya	0	0	0
6. Depok	0	0	0
Jumlah	0	0	0

Tabel 7.5 Banyaknya Kejadian Bencana Alam Menurut Desa/Kelurahan dan Jenis Bencana Alam di Kecamatan Pancoran Mas, 2018

Lanjutan Tabel
7.5

	Desa/Kelurahan	Kebakaran Hutan dan Lahan	Angin Puyuh/ Puting Beliung/ Topan	Gelombang Pasang Laut
	(1)	(9)	(10)	(11)
1.	Rangkapan Jaya Baru	0	0	0
2.	Rangkapan Jaya	0	0	0
3.	Mampang	0	0	0
4.	Pancoran Mas	0	0	0
5.	Depok Jaya	0	0	0
6.	Depok	0	0	0
	Jumlah	0	0	0

Catatan:

Sumber BPS, Pendataan Potensi Desa (Podes) 2019

Tabel 7.6 Keberadaan Fasilitas/Upaya Antisipasi/Mitigasi Bencana Alam Menurut Desa/Kelurahan di Kecamatan Pancoran Mas, 2019

Desa/Kelurahan	Sistem Peringatan Dini Bencana Alam	Sistem Peringatan Dini Khusus Tsunami	Perlengkapan Keselamatan
(1)	(2)	(3)	(4)
1. Rangkapan Jaya Baru	Tidak ada	Bukan wilayah potensi tsunami	Tidak ada
2. Rangkapan Jaya	Tidak ada	Bukan wilayah potensi tsunami	Tidak ada
3. Mampang	Tidak ada	Bukan wilayah potensi tsunami	Tidak ada
4. Pancoran Mas	Tidak ada	Bukan wilayah potensi tsunami	Tidak ada
5. Depok Jaya	Tidak ada	Bukan wilayah potensi tsunami	Tidak ada
6. Depok	Tidak ada	Bukan wilayah potensi tsunami	Tidak ada

Tabel 7.6 Keberadaan Fasilitas/Upaya Antisipasi/Mitigasi Bencana Alam Menurut Desa/Kelurahan di Kecamatan Pancoran Mas, 2019

Lanjutan Tabel 7.6

	Desa/Kelurahan	Rambu-rambu dan Jalur Evakuasi Bencana	Pembuatan, Perawatan, atau Normalisasi: Sungai, Kanal, Tanggul, Parit, Drainase, Waduk, Pantai, dll
	(1)	(5)	(6)
1.	Rangkapan Jaya Baru	Tidak ada	Tidak ada
2.	Rangkapan Jaya	Tidak ada	Tidak ada
3.	Mampang	Tidak ada	Tidak ada
4.	Pancoran Mas	Tidak ada	Tidak ada
5.	Depok Jaya	Tidak ada	Tidak ada
6.	Depok	Tidak ada	Tidak ada

Catatan:

Sumber: BPS, Pendataan Potensi Desa (Podes) 2019

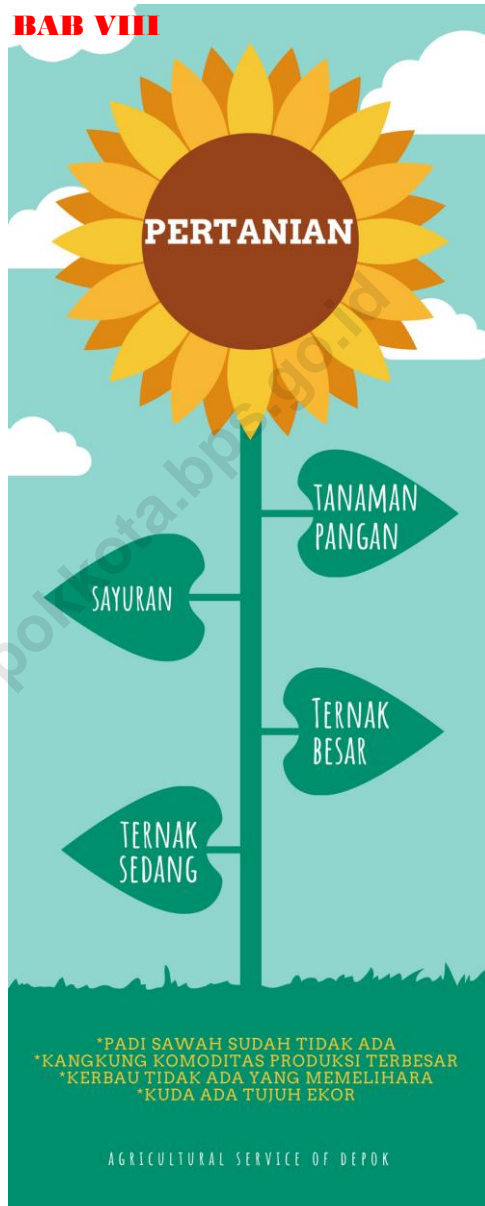
Tabel 7.7 Banyaknya Desa/Kelurahan Menurut Penggunaan Fasilitas Tempat Buang Air Besar Sebagian Besar Keluarga di Kecamatan Pancoran Mas, 2014, 2018, dan 2019

Fasilitas Tempat Buang Air Besar	2014	2018	2019
(1)	(2)	(3)	(4)
Jamban			
Sendiri	6	6	6
Bersama	0	0	0
Umum	0	0	0
Bukan Jamban	0	0	0

Catatan:

Sumber: BPS, Pendataan Potensi Desa (Podes) 2014,2018, dan 2019

BAB VIII



Tabel 8.1 **Luas Panen, Hasil per Hektar, dan Produksi Tanaman Padi Sawah, Ubi Kayu, Kacang Tanah di Kecamatan Pancoran Mas Tahun 2019**
Harvested Area, Production and Yield Rate of Wet Land Paddy, Cassava, Peanuts Production at Subdistrict of Pancoran Mas, 2019

No	Tanaman	Luas Panen (Ha)	Produksi (Ton)	Hasil Per Hektar (Ton/Ha)
(1)	(2)	(3)	(4)	(5)
1	Padi Sawah	0	0	0
2	Ubi Kayu	-	-	-
3	Kacang Tanah	-	-	-
Jumlah		0	0	0

Sumber: Dinas Ketahanan Pangan, Pertanian dan Perikanan Kota Depok
 Source : Agricultural Service of Depok

*Data tahun 2018

Tabel
Table

8.2

**Luas Panen, Hasil per Hektar, dan Produksi Sayuran
di Kecamatan Pancoran Mas Tahun 2019**
*Harvested Area, Result per Hectar, and Vegetables
Production at Subdistrict of Pancoran Mas, 2019*

No	Tanaman	Luas Panen (Ha)	Produksi (Ton)	Hasil Per Hektar (Ton/Ha)
(1)	(2)	(3)	(4)	(5)
1	Jagung Muda	0	0	0
2	Kacang Panjang	0	0	0
3	Jamur	0	0	0
4	Terong	1	46	46
5	Mentimun	0	0	0
6	Kangkung	26	1 479	56,88
7	Bayam	26	1 094	42,08
Jumlah/Total		77	3 614	46,94

Sumber: Dinas Ketahanan Pangan, Pertanian dan Perikanan Kota Depok
Source : Agricultural Service of Depok

*Data tahun 2018

Tabel **8.3** **Jumlah Pupulasi Ternak**
Table **di Kecamatan Pancoran Mas Tahun 2019**
Number of Farm Animalsby Sex
at Subdistrict of Pancoran Mas, 2019

No	Kelurahan	Jantan (Ekor)	Betina (Ekor)	Jumlah (Ekor)
(1)	(2)	(3)	(4)	(5)
1	Sapi Perah	8	26	34
2	Sapi Potong	102	5	107
3	Kerbau	0	0	0
4	Kambing	215	185	400
Jumlah		325	216	541

Sumber: Dinas Ketahanan Pangan, Pertanian dan Perikanan Kota Depok
 Source : Agricultural Service of Depok

*Data tahun 2018

Tabel
Table

**8.3 Jumlah Pupulasi Ternak
di Kecamatan Pancoran Mas Tahun 2019**
*Number of Farm Animals by Sex
at Subdistrict of Pancoran Mas, 2019*

Lanjutan

No	Kelurahan	Jantan (Ekor)	Betina (Ekor)	Jumlah (Ekor)
(1)	(2)	(3)	(4)	(5)
1	Domba	121	211	332
2	Kuda	5	2	7
Jumlah		126	213	339

Sumber: Dinas Ketahanan Pangan, Pertanian dan Perikanan Kota Depok

Source : Agricultural Service of Depok

*Data tahun 2018



BAB IX

PERHUBUNGAN DAN KOMUNIKASI

JEMBATAN



/Ibtidaiyah
/Tsanawiyah
/Aliyah

POS & PAKET



Sekolah

WESEL KIRIM



WESEL BAYAR



Tabel 9.1 **Banyaknya Jembatan Menurut Jenisnya di Kecamatan Pancoran Mas Tahun 2019**
Number of Bridge by Kind of Bridge in Pancoran Mas District, 2019

No	Kelurahan	Beton	Besi	Bambu	Jumlah
(1)	(2)	(3)	(4)	(5)	(6)
1	Rangkapan Jaya Baru	-	-	-	-
2	Rangkapan Jaya	-	-	-	-
3	Mampang	-	-	-	-
4	Pancoran Mas	-	-	-	-
5	Depok Jaya	-	-	-	-
6	Depok	-	-	-	-
Jumlah		-	-	-	-

Sumber : Kantor Kelurahan di Kecamatan Pancoran Mas

Source : Village Office at Subdistrict of Pancoran Mas

*Data tahun 2017

Tabel 9.2 Jumlah Surat Pos Paket dan Paket yang Diterima dan Dikirim di Kecamatan Pancoran Mas Tahun 2019
Packet Number of Post Mail and Which Received and Delivered in Pancoran Mas District, 2019

No	Jenis Surat	Diterima Dari		Jumlah	Dikirim ke		Jumlah
		Dalam Negeri	Luar Negeri		Dalam Negeri	Luar Negeri	
(1)	(2)	(3)	(4)	(5)	(6)	(7)	(8)
1	Surat Pos Biasa	18 593	18 067	36 660	0	0	0
2	Surat Pos Kilat	18 692	18 323	37 015	30 280	669	30 949
3	Surat RLN	0	0	0	0	0	0
4	Pos Paket Biasa	0	0	0	0	0	0
5	Pos Paket Kilat	0	0	0	0	0	0
Jumlah		37285	36390	73675	30280	669	30 949

Sumber : Kantor Pos Kecamatan Pancoran Mas

Source : *Post Office Pancoran Mas*

Tabel
Table

9.3 **Data Produksi Kantor Pos dan Giro di Kecamatan Pancoran Mas Tahun 2019**
Production Data of Post and Giro Office in Pancoran Mas District, 2019

No	Jenis Produksi	Jumlah Produksi	Nilai Produksi
(1)	(2)	(3)	(4)
1	Wesel Kirim	18 351	-
2	Wesel Bayar	10 855	-
3	EMS Dokumen	0	-
4	EMS Non Dokumen	0	-
5	Pembayaran Tabanas	0	-
Jumlah		29 206	-

Sumber : Kantor Pos Kecamatan Pancoran Mas

Source : *Post Office Pancoran Mas*

Tabel 9.4 Banyaknya Keluarga Menurut Desa/Kelurahan dan Jenis Pengguna Listrik di Kecamatan Pancoran Mas, 2019

Desa/Kelurahan	Pengguna Listrik			Bukan Pengguna Listrik
	PLN	Non PLN	Jumlah	
(1)	(2)	(3)	(4)	(5)
1. Rangkapan Jaya Baru	10206	0	10206	0
2. Rangkapan Jaya	13813	0	13813	0
3. Mampang	7028	0	7028	0
4. Pancoran Mas	17962	0	17962	0
5. Depok Jaya	8048	0	8048	0
6. Depok	13236	0	13236	0
Jumlah	70293	0	70293	0

Catatan:

Sumber: BPS, Pendataan Potensi Desa (Podes) 2019

Tabel 9.5 Banyaknya Desa/Kelurahan Menurut Keberadaan Penerangan Jalan Utama Desa/Kelurahan di Kecamatan Pancoran Mas, 2014, 2018, dan 2019

Penerangan Jalan Utama	2014	2018	2019
(1)	(2)	(3)	(4)
Sumber Penerangan Jalan Utama			
Listrik Pemerintah	6	6	6
Listrik Non Pemerintah	0	0	0
Non Listrik	0	0	0

Catatan:

Sumber: BPS, Pendataan Potensi Desa (Podes) 2014,2018, dan 2019

Tabel 9.6 Jumlah Menara dan Operator Layanan Komunikasi Telepon Seluler Serta Kondisi Sinyal Telepon Seluler Menurut Desa/Kelurahan di Kecamatan Pancoran Mas, 2019

Desa/Kelurahan	Jumlah Menara Telepon Seluler (BTS)	Jumlah Operator Layanan Komunikasi Telepon Seluler Yang Menjangkau di Desa/Kelurahan	Kondisi Sinyal Telepon Seluler di Sebagian Besar Wilayah Desa/Kelurahan
(1)	(2)	(3)	(4)
1. Rangkapan Jaya Baru	4	5	Sinyal sangat kuat
2. Rangkapan Jaya	2	5	Sinyal sangat kuat
3. Mampang	4	5	Sinyal sangat kuat
4. Pancoran Mas	2	5	Sinyal sangat kuat
5. Depok Jaya	3	5	Sinyal sangat kuat
6. Depok	8	5	Sinyal sangat kuat
Jumlah	23	30	

Catatan:

Sumber: BPS, Pendataan Potensi Desa (Podes) 2019

Tabel 9.7 Sarana Transportasi Antar Desa/Kelurahan Menurut Desa/Kelurahan di Kecamatan Pancoran Mas, 2019

Desa/Kelurahan	Jenis Transportasi	Keberadaan Angkutan Umum
(1)	(2)	(3)
1. Rangkapan Jaya Baru	Darat	Ada, dengan trayek tetap
2. Rangkapan Jaya	Darat	Ada, dengan trayek tetap
3. Mampang	Darat	Ada, dengan trayek tetap
4. Pancoran Mas	Darat	Ada, dengan trayek tetap
5. Depok Jaya	Darat	Ada, dengan trayek tetap
6. Depok	Darat	Ada, dengan trayek tetap

Catatan:

Sumber: BPS, Pendataan Potensi Desa (Podes) 2019

Tabel 9.8 Kondisi Jalan Darat Antar Desa/Kelurahan Menurut Desa/Kelurahan di Kecamatan Pancoran Mas, 2019

Desa/Kelurahan	Jenis Permukaan Jalan	Dapat Dilalui Kendaraan Bermotor Roda 4 atau Lebih
(1)	(2)	(3)
1. Rangkapan Jaya Baru	Aspal/beton	Sepanjang tahun
2. Rangkapan Jaya	Aspal/beton	Sepanjang tahun
3. Mampang	Aspal/beton	Sepanjang tahun
4. Pancoran Mas	Aspal/beton	Sepanjang tahun
5. Depok Jaya	Aspal/beton	Sepanjang tahun
6. Depok	Aspal/beton	Sepanjang tahun

Catatan:

Sumber: BPS, Pendataan Potensi Desa (Podes) 2019

Tabel 9.9 Keberadaan Kantor Pos/Pos Pembantu/Rumah Pos dan Perusahaan/Agen Jasa Ekspedisi Swasta Menurut Desa/Kelurahan di Kecamatan Pancoran Mas, 2019


Desa/Kelurahan	Kantor Pos/Pos Pembantu/Rumah Pos	Perusahaan/Agen Jasa Ekspedisi Swasta
(1)	(2)	(3)
1. Rangkapan Jaya Baru	Tidak ada	Beroperasi
2. Rangkapan Jaya	Tidak beroperasi	Beroperasi
3. Mampang	Tidak ada	Beroperasi
4. Pancoran Mas	Tidak ada	Beroperasi
5. Depok Jaya	Beroperasi	Beroperasi
6. Depok	Beroperasi	Beroperasi

Catatan:

Sumber: BPS, Pendataan Potensi Desa (Podes) 2019

BAB X

KEUANGAN



WWW.DEPOKKOTA.BPS.GO.ID

Tabel
Table

10.1 **Perkembangan Pajak Bumi dan Bangunan**
di Kecamatan Pancoran Mas Tahun 2019
Growth of Ground and Building Rent
in Pancoran Mas District, 2019

No	Tahun	Target	Realisasi	Persentase
(1)	(2)	(3)	(4)	(5)
1	2019	28 074 617 124	29 439 711 882	104,86
2	2020	0	0	0
Jumlah		28 074 617 124	29 439 711 882	104,86

Sumber : Badan Keuangan Daerah Depok

Source : *The regional finance agency of Depok*

*Data tahun 2018

Tabel
Table

10.2 Target dan Realisasi Penerimaan PBB Dirinci Per Kelurahan di Kecamatan Pancoran Mas Tahun 2019

Target and Realization of PBB Revenue by Village in Pancoran Mas District, 2019

No	Kelurahan	Target (000)	Realisasi (000)	Persentase
(1)	(2)	(3)	(4)	(5)
1	Rangkapan Jaya Baru	5 630 422 643	5 281 160 978	93,80
2	Rangkapan Jaya	5 442 885 981	4 858 347 030	89,26
3	Mampang	2 191 834 830	2 088 376 108	95,28
4	Pancoran Mas	3 271 138 415	3 029 408 859	92,61
5	Depok Jaya	1 000 728 435	1 331 805 592	133,08
6	Depok	10 537 606 820	12 850 613 315	121,95
Jumlah		28 074 617 124	29 439 711 882	104,86

Sumber : Badan Keuangan Daerah Depok

Source : *The regional finance agency of Dep*

*Data tahun 2018

Tabel
Table

10.3 Jumlah Wajib Pajak dan Wajib Pajak Terbayar di Kecamatan Pancoran Mas Tahun 2019
Number of Tax Duty and Paid Tax Duty in Pancoran Mas District, 2019

No	Kelurahan	Wajib Pajak	Wajib Pajak Terbayar	Persentase
(1)	(2)	(3)	(4)	(5)
1	Rangkapan Jaya Baru	11 928	7 798	65,38
2	Rangkapan Jaya	13 452	9 672	71,90
3	Mampang	8 143	5 430	66,68
4	Pancoran Mas	15 095	10 440	69,16
5	Depok Jaya	5 179	4 609	88,99
6	Depok	13 052	9 128	69,94
Jumlah		66 849	47 077	70,42

Sumber : Badan Keuangan Daerah Depok

Source : *The regional finance agency of Depok*

*Data tahun 2018

Tabel
Table

10.4

**Besarnya Biaya Proyek Menurut Asalnya
di Kecamatan Pancoran Mas Tahun 2018**
*Number of Project Cost by Project Source
in Pancoran Mas District, 2018*

No	Kelurahan	Swadaya	Pemerintah	Jumlah
(1)	(2)	(3)	(4)	(5)
1	Rangkapan Jaya Baru	55 000 000	10 858 000 000	10 913 000 000
2	Rangkapan Jaya*	886 400 000	5 700 000 000	6 586 400 000
3	Mampang	350 000 000	7 821 925 000	8 171 925 000
4	Pancoran Mas*	603 200 000	1 323 000 000	1 926 200 000
5	Depok Jaya	282 000 000	14 787 000 000	15 069 000 000
6	Depok	245 581 700	7 890 000 000	8 135 581 700
Jumlah		2 422 181 700	48 379 925 000	50 802 106 700

Sumber : Kantor Kecamatan Pancoran Mas

Source : Office Subdistrict of Pancoran Mas

*Data Tahun 2015 (Rangkapan Jaya dan Pancoran Mas)

Tabel 10.5 Banyaknya Sarana dan Prasarana Ekonomi Menurut Desa/Kelurahan dan Jenisnya di Kecamatan Pancoran Mas, 2019

Desa/Kelurahan	Kelompok Perto koan	Pasar dengan Bangunan Permanen	Pasar dengan Bangunan Semi Permanen	Pasar Tanpa Bangunan
(1)	(2)	(3)	(4)	(5)
1. Rangkapan Jaya Baru				
2. Rangkapan Jaya				
3. Mampang Pancoran				
4. Mas				
5. Depok Jaya				
6. Depok				
Jumlah				

Tabel 10.5 Banyaknya Sarana dan Prasarana Ekonomi Menurut Desa/Kelurahan dan Jenisnya di Kecamatan Pancoran Mas, 2019

Lanjutan Tabel
10.5

Desa/Kelurahan	Minimarket / Swalayan ¹	Toko/Warung Kelontong	Restoran/Rumah Makan
(1)	(6)	(7)	(8)
1. Rangkapan Jaya Baru	10	250	8
2. Rangkapan Jaya	6	250	11
3. Mampang	7	230	9
4. Pancoran Mas	14	80	11
5. Depok Jaya	12	200	3
6. Depok	18	400	40
Jumlah	67	1410	82

Catatan: ¹ yang memiliki luas < 400 m²

Sumber: BPS, Pendataan Potensi Desa (Podes) 2019

Tabel 10.5 Banyaknya Sarana dan Prasarana Ekonomi Menurut Desa/Kelurahan dan Jenisnya di Kecamatan Pancoran Mas, 2019

Lanjutan Tabel 10.5

Desa/Kelurahan	Warung/Kedai Makanan	Hotel	Hostel/Motel/Losmen/Wisma
(1)	(9)	(10)	(11)
1. Rangkapan Jaya Baru	35	0	0
2. Rangkapan Jaya	58	0	0
3. Mampang	56	0	0
4. Pancoran Mas	208	0	0
5. Depok Jaya	73	0	0
6. Depok	137	0	0
Jumlah	567	0	0

Catatan: ¹ yang memiliki luas < 400 m²

Sumber: BPS, Pendataan Potensi Desa (Podes) 2019

Tabel 10.6 Banyaknya Sarana Lembaga Keuangan Yang Beroperasi Menurut Desa/Kelurahan dan Jenisnya di Kecamatan Pancoran Mas, 2019

Desa/Kelurahan	Bank Umum Pemerintah	Bank Umum Swasta	Bank Perkredit an Rakyat
(1)	(2)	(3)	(4)
1. Rangkapan Jaya Baru	0	4	0
2. Rangkapan Jaya	1	1	0
3. Mampang	1	3	1
4. Pancoran Mas	1	0	0
5. Depok Jaya	3	2	1
6. Depok	7	7	6
Jumlah	13	17	8

Catatan:

Sumber: BPS, Pendataan Potensi Desa (Podes) 2019

Tabel 10.7 Banyaknya Koperasi yang Masih Aktif Menurut Desa/Kelurahan dan Jenis Koperasi di Kecamatan Pancoran Mas, 2019

	Desa/Kelurahan	Koperasi Unit desa (KUD)	Koperasi Industri Kecil dan Kerajinan Rakyat (Kopinkra)	Koperasi Simpan Pinjam (Kospin)	Koperasi Lainnya
			(3)	(4)	
	(1)	(2)	(3)	(4)	(5)
1.	Rangkapan Jaya Baru	0	0	5	0
2.	Rangkapan Jaya	0	0	1	0
3.	Mampang	0	0	0	0
4.	Pancoran Mas	0	0	1	0
5.	Depok Jaya	0	1	8	0
6.	Depok	0	1	2	0
	Jumlah	0	2	17	0

Catatan:

Sumber: BPS, Pendataan Potensi Desa (Podes) 2019

BAB XI

LAIN-LAIN



<https://depokkota.bps.go.id>



Tabel
Table

11.1 Jumlah Industri Besar Sedang dan Tenaga Kerja Dirinci di Kecamatan Pancoran Mas Tahun 2019
Number of Project Cost by Project Source in Pancoran Mas District, 2019

No	Kelurahan / Villages	Jumlah Industri / Total of Industries (unit)	Tenaga Kerja Workers Engaged (orang / person)
(1)	(2)	(3)	(4)
1	Rangkapan Jaya Baru	1	12
2	Rangkapan Jaya	2	53
3	Mampang	0	0
4	Pancoran Mas	1	65
5	Depok Jaya	0	0
6	Depok	0	0
Jumlah		4	130

Sumber : Data IBS BPS Kota Depok

*Data Tahun 2018

Tabel 11.2 Banyaknya Desa/Kelurahan yang Memiliki Kelompok Kegiatan Olahraga Menurut Jenis Olahraga dan Ketersediaan Fasilitas/Lapangan Olahraga di Kecamatan Pancoran Mas, 2019

Jenis Olahraga	Kondisi Fasilitas/Lapangan Olahraga			Tidak Ada Fasilitas/Lapangan Olahraga
	Baik	Rusak Sedang	Rusak Parah	
(1)	(2)	(3)	(4)	(5)
Sepak bola	6	0	0	0
Bola voli	5	1	0	0
Bulu tangkis	6	0	0	0
Bola basket	5	0	0	1
Tenis lapangan	3	0	0	3
Tenis meja	5	0	0	1
Futsal	5	0	0	1
Renang	2	0	0	4
Bela diri (pencak silat, karate, dll)	5	0	0	1
Bilyard	1	0	0	5
Pusat kebugaran (senam, fitness, aerobik, dll)	5	0	0	1
Lainnya	0	0	0	6

Catatan:

Sumber: BPS, Pendataan Potensi Desa (Podes) 2019

DATA

MENCERDASKAN BANGSA

-Enlighten The Nation-

Badan Pusat Statistik
Kota Depok

Jl. Boulevard, Sektor Anggrek, Grand Depok City
Kel. Kalimulya, Kec. Cilodong, Kota Depok, Jawa Barat 16413
Telp. 021-7710370, Fax. 021-77825913
Homepage : <http://www.depokkota.bps.go.id>
Email : bps3276@bps.go.id

ISSN 2597-8527



9 772597 852010

