

KECAMATAN SEMPARUK DALAM ANGKA

2019



KECAMATAN SEMPARUK DALAM ANGKA

2019

<https://sambaskab.bps.go.id>



KECAMATAN SEMPARUK DALAM ANGKA 2019

ISBN : -
No. Publikasi : 61010.1907
Katalog : 1102001.6101021

Ukuran Buku : 14,8 cm x 21 cm
Jumlah Halaman : xii + 84 halaman

Naskah :
Badan Pusat Statistik Kabupaten Sambas

Penyunting :
Badan Pusat Statistik Kabupaten Sambas

Gambar Kover :
Badan Pusat Statistik Kabupaten Sambas

Diterbitkan oleh:
©Badan Pusat Statistik Kabupaten Sambas

Dicetak Oleh:
Badan Pusat Statistik Kabupaten Sambas

Dilarang mengumumkan, mendistribusikan, mengomunikasikan, dan/atau menggandakan sebagian atau seluruh isi buku ini untuk tujuan komersial tanpa izin tertulis dari Badan Pusat Statistik

KATA PENGANTAR

Kecamatan Semparuk Dalam Angka 2019 merupakan publikasi lanjutan dari publikasi yang telah kami terbitkan sebelumnya.

Penerbitan publikasi ini semata-mata untuk memberikan suatu gambaran tentang keadaan geografi, penduduk serta keadaan sosial dan ekonomi di daerah ini.

Data yang disajikan dalam publikasi ini tidak jauh berbeda dengan penerbitan sebelumnya, dan secara umum memuat data primer hasil survei BPS serta data sekunder yang dihimpun dari Dinas/Instansi baik ditingkat kecamatan maupun kabupaten.

Untuk penerbitan selanjutnya kami tetap mengharapkan adanya saran dari berbagai pihak. Selanjutnya kami mengucapkan terima kasih kepada Camat dan jajarannya di wilayah Kecamatan Semparuk dan Badan Pusat Statistik Kabupaten Sambas yang telah membantu terbitnya publikasi ini.

Semoga publikasi ini bermanfaat bagi kita semua

Sambas, September 2019
Badan Pusat Statistik
Kabupaten Sambas



Suwandi, SE, MM

DAFTAR ISI

Kata Pengantar	iii
Daftar Isi	v
Daftar Tabel	vii
Daftar Grafik	xi
BAB 1 Geografi	1
BAB 2 Pemerintahan	9
BAB 3 Penduduk dan Angkatan Kerja	33
BAB 4 Sosial	43
BAB 5 Pertanian	75

Daftar Tabel

	Hal
Bab 1. Geografi	
1.1. Letak Geografi Kecamatan Semparuk Menurut Garis Lintang dan Garis Bujur	5
1.2. Batas Administrasi Kecamatan Semparuk	5
1.3. Luas Wilayah Kecamatan Semparuk	6
1.4. Luas Wilayah Kecamatan Semparuk Menurut Jenis Tanah	7
Bab 2. Pemerintahan	
2.1. Nama-Nama Camat Yang Pernah / Masih Menjabat di Kecamatan Semparuk	13
2.2. Nama-Nama Perangkat Kecamatan yang Masih Menjabat di Kecamatan Semparuk	14
2.3. Nama-Nama Kepala Desa Yang Masih Menjabat di Kecamatan Semparuk	15
2.4. Nama-Nama Sekretaris Desa Yang Masih Menjabat di Kecamatan Semparuk	15
2.5. Jumlah dan Nama Dusun di Kecamatan Semparuk	16
2.6. Banyaknya Dusun, Rukun Warga, dan Rukun Tetangga di Kecamatan Semparuk	17
2.7. Nama-nama Kepala Desa yang Pernah / Sedang Menjabat di Desa Sepinggian Kecamatan Semparuk	18
2.8. Nama-nama Kepala Desa yang Pernah / Sedang Menjabat di Desa Semparuk Kecamatan Semparuk	19
2.9. Nama-nama Kepala Desa yang Pernah / Sedang Menjabat di Desa Seburung Kecamatan Semparuk	20
2.10. Nama-nama Kepala Desa yang Pernah / Sedang Menjabat di Desa Sepadu Kecamatan Semparuk	21
2.11. Nama-nama Kepala Dusun di Desa Seburung	22
2.12. Nama-nama Kepala Dusun di Desa Sepadu	23
2.13. Nama-nama Kepala Dusun di Desa Sepinggian	24
2.14. Nama-nama Kepala Dusun di Desa Semparuk	25

DAFTAR TABEL

2.15	Nama-nama Kepala Dusun di Desa Singaraya	26
2.16	Nama-nama Aparat Desa dan Jabatannya di Desa Seburing	27
2.17	Nama-nama Aparat Desa dan Jabatannya di Desa Sepadu	28
2.18	Nama-nama Aparat Desa dan Jabatannya di Desa Sepinggan	29
2.19	Nama-nama Aparat Desa dan Jabatannya di Desa Semparuk	30
2.20	Nama-nama Aparat Desa dan Jabatannya di Desa Singaraya	31

Bab 3. Penduduk dan Angkatan Kerja

3.1.	Penduduk Kecamatan Semparuk Menurut Jenis Kelamin 2018	37
3.2.	Penduduk Kecamatan Semparuk Menurut Jenis Kelamin dan Sex Ratio 2018	38
3.3.	Kepadatan Penduduk Kecamatan Semparuk 2018	39
3.4.	Penduduk Kecamatan Semparuk Menurut Golongan Umur dan Jenis Kelamin 2018	40
3.5.	Penduduk Berumur 10 Tahun Keatas Menurut Golongan Umur dan Jenis Kelamin 2018	41

Bab 4. Sosial

4.1.	Banyaknya Sekolah Menurut Tingkat Pendidikan di Kecamatan Semparuk 2018	47
4.2.	Banyaknya Sekolah Taman Kanak-Kanak (TK), Guru, dan Murid di Kecamatan Semparuk 2014-2018	48
4.3.	Banyaknya Sekolah Dasar (SD), Guru, dan Murid di Kecamatan Semparuk 2014-2018	49
4.4.	Banyaknya Sekolah Dasar (SD) dan Murid Menurut Jenis Kelamin di Kecamatan Semparuk 2018	50
4.5.	Banyaknya Sekolah Menengah Pertama (SMP), Guru dan Murid di Kecamatan Semparuk 2018	51
4.6.	Banyaknya Sekolah Menengah Pertama (SMP) dan Murid Menurut Jenis Kelamin di Kecamatan Semparuk 2018	52
4.7.	Banyaknya Sekolah Menengah Atas (SMA), Guru dan Murid di Kecamatan Semparuk 2018	53
4.8.	Banyaknya Sekolah Menengah Atas (SMA) dan Murid Menurut Jenis Kelamin di Kecamatan Semparuk 2018	54

4.9.	Banyaknya Fasilitas Kesehatan di Kecamatan Semparuk 2018	55
4.10.	Realisasi Pencapaian Akseptor KB dan KB Aktif Menurut Jenis Kontrasepsi di Kecamatan Semparuk 2014-2018	56
4.11.	Jumlah Ibu Hamil, Melahirkan K4 dan Mendapat Zat Besi di Kecamatan Semparuk 2018	57
4.12.	Banyaknya Kelahiran dan Penolong Kelahiran di Kecamatan Semparuk 2018	58
4.13.	Banyaknya Rumah Ibadah Menurut Jenis Agama di Kecamatan Semparuk 2018	59
4.14.	Banyaknya Rumah Agama di Kecamatan Semparuk 2018	60
4.15.	Nama – Nama Masjid di Kecamatan Semparuk 2018	61
4.16.	Nama – Nama Surau di Kecamatan Semparuk 2018	63
4.17.	Banyaknya Nikah Menurut Bulan di Kecamatan Semparuk 2018	65
4.18.	Banyaknya Hewan Kurban, dan Orang yang Berkurban di Kecamatan Semparuk 2018	68
4.19.	Realisasi Kegiatan Imunisasi di Kecamatan Semparuk 2014 – 2018	69
4.20.	Banyaknya Keluarga Sejahtera di Kecamatan Semparuk 2018	70
4.21.	Banyaknya Sarana Pelayanan KB Nasional di Kecamatan Semparuk 2018	71
4.22.	Banyaknya Tenaga Kesehatan di Kecamatan Semparuk 2018	72
4.23.	Banyaknya Bayi Yang Lahir Hidup dan Lahir Mati k di Kecamatan Semparuk 2018	73
4.24.	Banyaknya Kunjungan Penderita Penyakit Menurut Jenis Penyakit di Kecamatan Semparuk 2018	74

Bab 5. Pertanian

5.1.	Luas Panen Padi Sawah dan Padi Ladang di Kecamatan Semparuk 2014-2018	78
5.2.	Luas Area Tanaman dan Produksi Perkebunan Menurut Jenisnya di Kecamatan Semparuk 2018	79
5.3.	Luas Penggunaan Pertanian Sawah Menurut Jenisnya di Kecamatan Semparuk 2014-2018	80
5.4.	Luas Penggunaan Lahan Pertanian Bukan Sawah Menurut Jenisnya di Kecamatan Semparuk 2014-2018	81


DAFTAR TABEL

5.5.	Populasi Ternak Menurut Jenis Ternak di Kecamatan Semparuk 2014-2018	82
5.6.	Pemotongan Ternak Menurut Jenis Ternak di Kecamatan Semparuk 2014-2018	83

<https://sambaskab.bps.go.id>

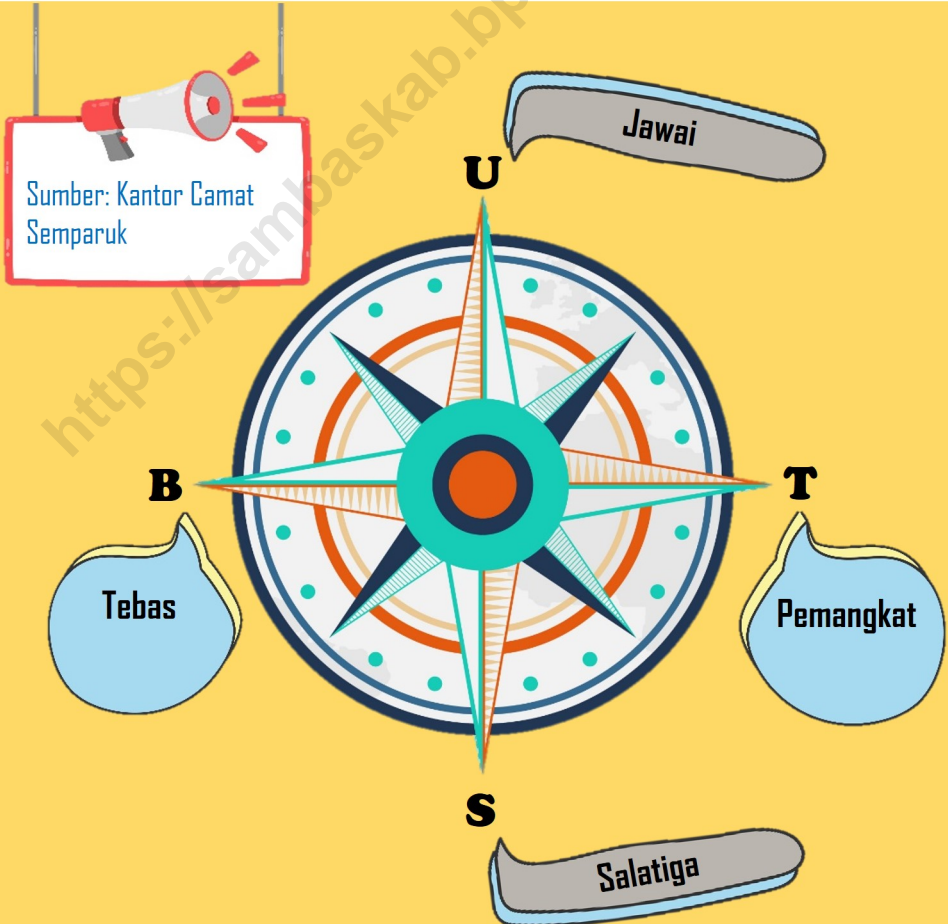
Daftar Grafik

	Hal
Daftar Grafik	
Grafik 1. Persentase Terhadap Luas Kecamatan	4
Grafik 2. Banyaknya Dusun, RW Dan RT Di Kecamatan Semparuk 2018	12
Grafik 3. Penduduk Kecamatan Semparuk Menurut Jenis Kelamin 2018	36
Grafik 4. Banyaknya Sekolah Menurut Tingkat Pendidikan Di Kecamatan Semparuk 2018	46



1. GEOGRAFI

Secara administratif, batas wilayah Kecamatan Semparuk adalah:



1.1. Letak Wilayah

Kecamatan Semparuk terletak di sebelah timur Ibu Kota Kabupaten Sambas atau diantara $10^{\circ}12'26''$ Lintang Utara dan $109^{\circ}01'41''$ Bujur Timur serta $109^{\circ}07'01''$ Bujur Timur.

Secara administratif, batas wilayah Kecamatan Semparuk adalah :

- Utara : Kecamatan Jawai
- Selatan : Kecamatan Salatiga
- Barat : Kecamatan Tebas
- Timur : Kecamatan Pemangkat

1.2. Luas Wilayah

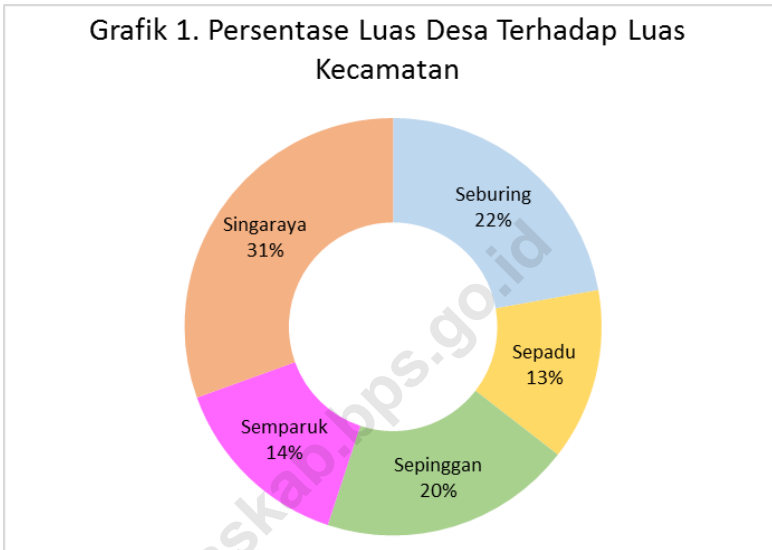
Luas Kecamatan Semparuk adalah $90,15 \text{ Km}^2$ atau sekitar 1,41 persen dari luas wilayah Kabupaten Sambas.

Kecamatan Semparuk terbagi menjadi 5 Desa yaitu :

- a) Desa Seburung
- b) Desa Sepadu
- c) Desa Sepinggan
- d) Desa Semparuk
- e) Desa Singa Raya

Desa terluas adalah Desa Singa Raya dengan luas $27,50 \text{ Km}^2$ atau 30,50 persen. Sedangkan yang terkecil adalah Desa Sepadu dengan luas $12,00 \text{ Km}^2$ atau 13,31 persen dari luas wilayah Kecamatan Semparuk.

Grafik 1. Persentase Luas Desa Terhadap Luas Kecamatan



Sumber: BPN Kabupaten Sambas, diolah

Tabel : 1.1.
LETAK GEOGRAFI KECAMATAN SEMPARUK
MENURUT GARIS LINTANG DAN GARIS BUJUR

Letak Geografi	Keterangan
[1]	[2]
Lintang	1° 04' 31" – 1° 12' 26"
Bujur	109° 01' 41" – 109° 07' 01"

Sumber : BPN Kabupaten Sambas

Tabel : 1.2.
BATAS ADMINISTRASI KECAMATAN SEMPARUK

Letak Administratif	Berbatasan Dengan
[1]	[2]
Sebelah Utara	Kecamatan Jawai
Sebelah Selatan	Kecamatan Salatiga
Sebelah Timur	Kecamatan Pemangkat
Sebelah Barat	Kecamatan Tebas

Sumber : BPN Kabupaten Sambas

Tabel : 1.3.
LUAS WILAYAH KECAMATAN SEMPARUK

No	Desa / Kelurahan	Luas (Km ²)	Persentase Terhadap Luas Kecamatan (%)
[1]	[2]	[3]	[4]
1.	Seburing	20,00	22,19
2.	Sepadu	12,00	13,31
3.	Sepinggan	17,65	19,58
4.	Semparuk	13,00	14,42
5.	Singa Raya	27,50	30,50
Kecamatan Semparuk		90,15	100,00

Sumber : BPN Kabupaten Sambas

Tabel : 1.4.
LUAS WILAYAH KECAMATAN SEMPARUK
MENURUT JENIS TANAH

No	Jenis Tanah	Luas Area (Ha)
[1]	[2]	[3]
1.	OGH	594
2.	Aluvial	2 100
3.	Regosol	-
4.	PMK	-
5.	Podsol	-
6.	Latosol	6 321
Jumlah		9 015

Sumber : BPN Kabupaten Sambas

2. PEMERINTAHAN



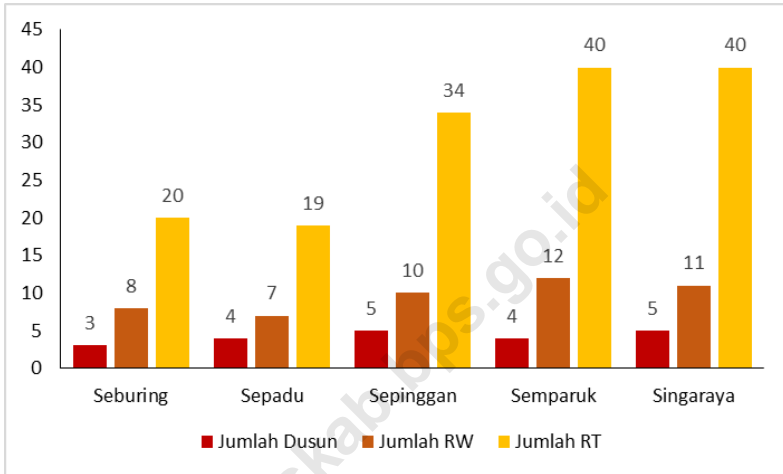
Pada tahun 2018, terdapat **5 Desa, 21 Dusun, 48 RW dan 153 RT** di Kecamatan Semparuk.

Struktur Organisasi Pemerintahan Kecamatan Semparuk merupakan struktur organisasi kecamatan pada umumnya. Berikut adalah beberapa jabatan struktural yang mengisi pemerintahan Kecamatan Semparuk: Camat, Sekretaris Kecamatan (Sekcam), Kepala Seksi Tata Pemerintahan (Kasi Tapem), Kasi Trantibum, Kasi Kessos dan Informasi, Kasubbag Sunram dan Keuangan, dan Kasubbag Umum.

Mutasi dan pergantian pucuk pimpinan adalah sesuatu hal yang biasa terjadi dalam suatu organisasi demi kemajuan dan kepentingan organisasi itu sendiri. Sejak terbentuknya Kecamatan Semparuk, terhitung sudah 6 orang yang menjabat sebagai Camat Semparuk.

Kecamatan Semparuk terdiri dari 5 Desa dengan 21 Dusun, 48 RW dan 153 RT.

Grafik 2. Banyaknya Dusun, RW dan RT di Kecamatan Semparuk 2018



Sumber: Kantor Camat Semparuk, diolah

TABEL : 2.1.
NAMA-NAMA CAMAT YANG PERNAH / MASIH MENJABAT
DI KECAMATAN SEMPARUK

No	Nama Camat	Periode		
[1]	[2]	[3]		
1.	U. Sudarman, S. Sos.	2003	–	2005
2.	Plt. Agustian, S. IP, M. Si.	2005	–	2007
3.	M. Syerly, S. Sos, M. Si	2007	–	2008
4.	Drs. Djumeno, M.M.	2008	–	2013
5.	H. Abrar S.IP.	2014	–	2017
6.	Jumli, S.IP., M.Si.	2017	–	2019
7.	Burhannudin Purkam, SE, M.Si	2019	–	sekarang

Sumber : Kantor Camat Semparuk

TABEL : 2.2.
NAMA-NAMA PERANGKAT KECAMATAN YANG MASIH MENJABAT
DI KECAMATAN SEMPARUK

No	Nama	Jabatan	Golongan
[1]	[2]	[3]	[4]
1	Burhannudin Purkam, SE, M.Si	Camat Semparuk	IV/b
2	Drs Amrozi	Sekcam	IV/b
3	Erry Faisal	Kasi Tapem	III/d
4	Rusli	Kasi Trantibum	III/d
5	Risian	Kasi Kessos & Informasi	III/c
6	Dra. Hj. Herlina	Kasubag Sunram & Keuangan	III/d
7	Hendri	Kasubbag Umum	III/c
8	Heri Suharisman	Staf	III/b
9	Erniyanti	Staf	III/b
10	Erik Eriansyah	Staf	II/d
11	Rudi Hartono	Staf	II/d
12	Fedro Moro Ardianto	Staf	II/c
13	Darce Dovita	Staf	II/c
14	Asmadi	Staf	II/a
15	Anwar	Staf	II/c
16	Suhaidi	Staf	II/b
17	Aidi	Staf	II/a

Sumber : Kantor Camat Semparuk

TABEL : 2.3.
NAMA-NAMA KEPALA DESA YANG MASIH MENJABAT
DI KECAMATAN SEMPARUK

No	Desa / Kelurahan	Nama Kepala Desa
[1]	[2]	[3]
1.	Seburing	Aidi (PJ Kades)
2.	Sepadu	M. Amin
3.	Sepinggan	Iswandi, S. Pd.
4.	Semparuk	Suhaidi (PJ)
5.	Singa Raya	Irfan

Sumber : Kantor Camat Semparuk

TABEL : 2.4.
NAMA-NAMA SEKRETARIS DESA YANG MASIH MENJABAT
DI KECAMATAN SEMPARUK

No	Desa / Kelurahan	Nama Sekretaris Desa
[1]	[2]	[3]
1.	Seburing	Jahidin
2.	Sepadu	Krissantoso
3.	Sepinggan	Lona Sera
4.	Semparuk	Arwan
5.	Singa Raya	Mulyadi

Sumber : Kantor Camat Semparuk

**TABEL : 2.5.
JUMLAH DAN NAMA DUSUN
DI KECAMATAN SEMPARUK**

No	Desa / Kelurahan	Dusun	Nama Dusun
[1]	[2]	[3]	[4]
1.	Seburing	3	1. Kartini 2. Mulia 3. Makmur
2.	Sepadu	4	1. Semayang 2. Seladu 3. Karang 4. Permai
3.	Sepinggan	5	1. Sepingga Kecil 2. Sepingga Besar 3. Sepingga Jirak 4. Sepingga Gelik 5. Sepingga Suka Mantri
4.	Semparuk	4	1. Sutera 2. Kuala 3. Lorong 4. Sebangkau
5.	Singa Raya	5	1. Gersik 2. Surabaya 3. Pelaik 4. Sintete 5. Simpuan
Jumlah		21	

Sumber : Kantor Camat Semparuk

Tabel : 2.6.
BANYAKNYA DUSUN, RUKUN WARGA, DAN RUKUN TETANGGA
DI KECAMATAN SEMPARUK

No	Desa / Kelurahan	Dusun	Rukun Warga	Rukun Tetangga
[1]	[2]	[3]	[4]	[5]
1.	Seburing	3	8	20
2.	Sepadu	4	7	19
3.	Sepinggan	5	10	34
4.	Semparuk	4	12	40
5.	Singa Raya	5	11	40
	2018	21	48	153
	2017	21	48	153
	2016	21	48	153
	2015	21	47	153
	2014	21	47	153

Sumber : Kantor Camat Semparuk

TABEL : 2.7.
NAMA-NAMA KEPALA DESA YANG PERNAH / SEDANG MENJABAT
DI DESA SEPINGGAN KECAMATAN SEMPARUK

No.	Nama	Lama Menjabat (Thn)
[1]	[2]	[3]
1.	Hadi Subli	6
2.	Musrifin	3
3.	Firdaus	12
4.	Iswandi, S. Pd.	2007 - Sekarang

Sumber : Kantor Desa Sepinggan

TABEL : 2.8.
NAMA-NAMA KEPALA DESA YANG PERNAH / SEDANG MENJABAT
DI DESA SEMPARUK KECAMATAN SEMPARUK

No.	Nama	Lama Menjabat (Thn)
[1]	[2]	[3]
1.	H. Doel	8
2.	Tahar	8
3.	Jali	8
4.	Saemon	n/a
5.	H. Bujang	n/a
6.	Jali	n/a
7.	Marali	n/a
8.	H. Tauran	16
9.	M. Zaitun	16
10.	Asnawi	16
11.	H. Hayan Hamid	8
12.	H. Safarudin Asmaun	5
13.	Effendi H. Juhri	6
14.	Suhaidi	2019- Sekarang

Sumber : Kantor Desa Semparuk

Catatan : n/a, data tidak tersedia

TABEL : 2.9.
NAMA-NAMA KEPALA DESA YANG PERNAH / SEDANG MENJABAT
DI DESA SEBURING KECAMATAN SEMPARUK

No.	Nama	Lama Menjabat (Thn)
[1]	[2]	[3]
1.	Machmud Nor	22
2.	Wajidi	24
3.	Siswandi	17
4.	Sarwo Edi	12

Sumber : Kantor Desa Seburing

TABEL : 2.10.
NAMA-NAMA KEPALA DESA YANG PERNAH / SEDANG MENJABAT
DI DESA SEPADU KECAMATAN SEMPARUK

No.	Nama	Lama Menjabat (Thn)
[1]	[2]	[3]
1.	H. Muhamad	23
2.	M. Said	11
3.	Zauzi	4
4.	M. Yusuf	4
5.	Dabuk	4
6.	M. Saleh	5
7.	Abdul Buher	15
8.	Wajidi	2
9.	Sukri	2
10.	Jawardi	3
11.	Suhardi	8
12.	Arifin Fauzi	5
13.	Suhardi	6
14.	M. Amin	2013 – Sekarang

Sumber : Kantor Desa Sepadu

**TABEL : 2.11.
NAMA-NAMA KEPALA DUSUN
DI DESA SEBURING**

No.	Dusun	Nama
[1]	[2]	[3]
1.	Kartini	Narjo
2.	Mulia	Suaidi
3.	Makmur	Sabli

Sumber : Kantor Desa Seburing

TABEL : 2.12.
NAMA-NAMA KEPALA DUSUN
DI DESA SEPADU

No.	Dusun	Nama
[1]	[2]	[3]
1.	Semayang	Zulki
2.	Seladu	Radiman
3.	Karangan	Yeni
4.	Permai	Zulkipli

Sumber : Kantor Desa Sepadu

**TABEL : 2.13.
NAMA-NAMA KEPALA DUSUN
DI DESA SEPINGGAN**

No.	Dusun	Nama
[1]	[2]	[3]
1.	Sepinggan Kecil	Agusdianto
2.	Sepinggan Besar	Suwandi
3.	Sepinggan Jirak	Rusmadi
4.	Sepinggan Gelik	Muswerdi
5.	Sepinggan Sukamantri	Budi

Sumber : Kantor Desa Sepinggan

TABEL : 2.14.
NAMA-NAMA KEPALA DUSUN
DI DESA SEMPARUK

No.	Dusun	Nama
[1]	[2]	[3]
1.	Sutera	Iwan, A.Md.
2.	Kuala	Saputra
3.	Lorong	Uray Andi
4.	Sebangkau	Ariyanto

Sumber : Kantor Desa Semparuk

**TABEL : 2.15.
NAMA-NAMA KEPALA DUSUN
DI DESA SINGARAYA**

No.	Dusun	Nama
[1]	[2]	[3]
1.	Gersik	Supardi Sabli
2.	Surabaya	Amran
3.	Pelaik	Ernawi
4.	Sintete	Hery Wasito
5.	Simpulan	Firharbi

Sumber : Kantor Desa Singaraya

TABEL : 2.16.
NAMA-NAMA APARAT DESA DAN JABATANNYA
DI DESA SEBURING

No.	Nama	Jabatan
[1]	[2]	[3]
1.	Aidi	PJ Kepala Desa
2.	Jahidin	Sekretaris Desa
3.	Herdiansyah	Kaur Keuangan
4.	Jumadi	Kasi Kesejahteraan
5.	Edi Susanto	Kasi Pemerintahan
6.	Novianti, S.P.	Kaur Perencanaan
7.	Evi Julianti	Kaur Tata Usaha dan Umum
8.	Liliana	Kasi Pelayanan

Sumber : Kantor Desa Seburung

TABEL : 2.17.
NAMA-NAMA APARAT DESA DAN JABATANNYA
DI DESA SEPADU

No.	Nama	Jabatan
[1]	[2]	[3]
1.	M. Amin	Kepala Desa
2.	Krissantoso	Sekretaris Desa
3.	Sudarni, S. Pd.I.	Kaur Keuangan
4.	Andaru	Kasi Pembangunan
5.	Eka Asmara	Kasi Pemerintahan
6.	Selvianti	Kaur Umum
7.	Malini, A.Md.	Kasi Pelayanan
8.	Redi	Kaur Perencanaan

Sumber : Kantor Desa Sepadu

TABEL : 2.18.
NAMA-NAMA APARAT DESA DAN JABATANNYA
DI DESA SEPINGGAN

No.	Nama	Jabatan
[1]	[2]	[3]
1.	Iswandi, S.Pd.	Kepala Desa
2.	Lona Sera	Sekretaris Desa
3.	Nursiah	Staf Umum
4.	Dewi, S.Pd	Kasi Pemerintahan & Kesra
5.	Suparli, S.Pd	Kasi Perencanaan Pembangunan
6.	Suriyani, S.Pd	Staf Keuangan (Bendahara)
7.	Maulina, S.E.	Kaur Perencanaan

Sumber : Kantor Desa Sepinggan

**TABEL : 2.19.
NAMA-NAMA APARAT DESA DAN JABATANNYA
DI DESA SEMPARUK**

No.	Nama	Jabatan
[1]	[2]	[3]
1.	Suhaidi	Kepala Desa
2.	Arwan	Sekretaris Desa
3.	Ruslah PS	Kaur Perencanaan
4.	Isnaini, SP	Kasi Kesejahteraan
5.	Eriani	Kasi Pemerintahan
6.	Yunisa	Kaur Tata Usaha dan Umum

Sumber : Kantor Desa Semparuk

TABEL : 2.20.
NAMA-NAMA APARAT DESA DAN JABATANNYA
DI DESA SINGARAYA

No.	Nama	Jabatan
[1]	[2]	[3]
1.	Irfan	Kepala Desa
2.	Eko Juniarto	Sekretaris Desa
3.	Suharti	Kaur Kesra
4.	Rinti Mendasari	Kaur Umum
5.	Asmara Diansyah	Kaur Pembangunan
6.	Rajuli	Kasi Pemerintahan
7.	Mulyadi	Kasi Administrasi
8.	Deni Irawan	Bendahara

Sumber : Kantor Desa Singaraya



PENDUDUK DAN ANGKATAN KERJA

Jumlah penduduk di Kecamatan Semparuk pada Tahun 2018 adalah **25.529 jiwa**, dengan komposisi sebagai berikut:



Laki-laki

48,53%



Perempuan

51,47%

Sumber: BPS Kabupaten Sambas



3.1. Penduduk

Berdasarkan angka hasil proyeksi, penduduk Kecamatan Semparuk pada tahun 2018 berjumlah 25.529 jiwa yang terdiri dari 12.389 jiwa penduduk laki-laki dan 13.140 jiwa penduduk perempuan dengan kepadatan penduduk sekitar 283 jiwa per Km².

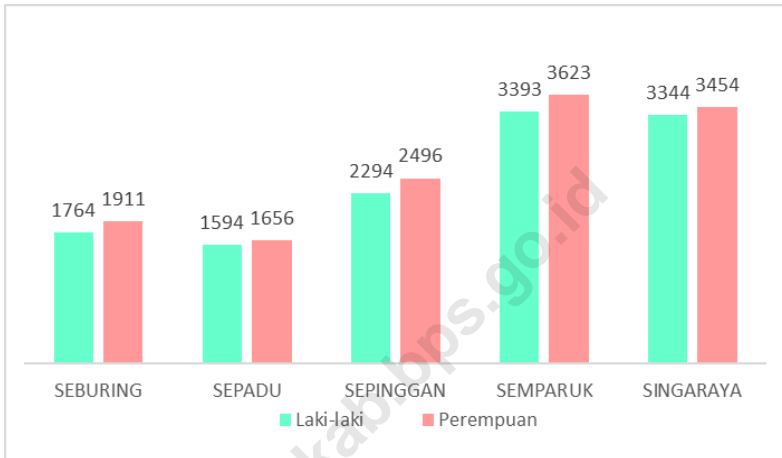
Terdapat perbedaan penyebaran penduduk di Kecamatan Semparuk antara desa satu dengan desa lainnya. Desa Semparuk merupakan desa dengan tingkat kepadatan penduduk tertinggi yaitu 540 jiwa per Km². Sementara itu, Desa Seburing adalah desa dengan kepadatan penduduk terendah, yaitu 184 jiwa per Km².

Dilihat dari kepadatan penduduk per dusun, terlihat pula perbedaan sebaran antara desa satu dengan lainnya. Desa Semparuk adalah desa dengan kepadatan tertinggi, yaitu 1.754 jiwa per dusun. Sementara itu, Desa Sepadu adalah desa dengan kepadatan terendah, yaitu 812 jiwa per dusun.

3.2. Angkatan Kerja

Tenaga kerja adalah modal bagi geraknya roda pembangunan. Jumlah dan komposisi tenaga kerja akan terus mengalami perubahan seiring dengan berlangsungnya proses demografi. Pada tahun 2018, di Kecamatan Semparuk terdapat 17.787 penduduk usia kerja atau 78.39 persen dari total penduduk Kecamatan Semparuk.

Grafik 3. Penduduk Kecamatan Semparuk Menurut Jenis Kelamin Tahun 2018 (jiwa)



Sumber : Badan Pusat Statistik Kabupaten Sambas

**TABEL 3.1
PENDUDUK KECAMATAN SEMPARUK MENURUT JENIS KELAMIN
2018**

No.	Desa/Kelurahan	Laki-laki	Perempuan	Jumlah
[1]	[2]	[3]	[4]	[5]
1	Seburing	1 764	1 911	3 675
2	Sepadu	1 594	1 656	3 250
3	Sepinggan	2 294	2 496	4 790
4	Semparuk	3 393	3 623	7 016
5	Singa Raya	3 344	3 454	6 798
	2018	12 389	13 140	25 529
	2017	12 358	13 052	25 410
	2016	12 306	12 935	25 241
	2015	12 257	12 828	25 085
	2014	12 212	12 718	24 930

Sumber : Badan Pusat Statistik Kabupaten Sambas

TABEL 3.2
PENDUDUK KECAMATAN SEMPARUK MENURUT JENIS KELAMIN
DAN SEX RATIO
2018

No	Desa/Kelurahan	Laki-laki	Perempuan	Sex Ratio
[1]	[2]	[3]	[4]	[5]
1	Seburing	1 764	1 911	92,30
2	Sepadu	1 594	1 656	96,25
3	Sepinggan	2 294	2 496	91,90
4	Semparuk	3 393	3 623	93,65
5	Singa Raya	3 344	3 454	96,81
	2018	12 389	13 140	94,28
	2017	12 358	13 052	94,68
	2016	12 306	12 935	95,14
	2015	12 257	12 828	95,54
	2014	12 212	12 718	96,02

Sumber : Badan Pusat Statistik Kabupaten Sambas

TABEL 3.3
KEPADATAN PENDUDUK KECAMATAN SEMPARUK
2018

No	Desa/Kelurahan	Luas Area (Km ²)	Penduduk Population	Kepadatan Penduduk	
				Per Km ²	Per Dusun
[1]	[2]	[3]	[4]	[5]	[6]
1	Seburing	20,00	3 675	184	1 225
2	Sepadu	12,00	3 250	271	812
3	Sepinggan	17,65	4 790	271	958
4	Semparuk	13,00	7 016	540	1754
5	Singa Raya	27,50	6 798	247	1359
	2018	90,15	25 529	283	1 215
	2017	90,15	25 410	282	1 210
	2016	90,15	25 241	280	1 202
	2015	90,15	25 085	278	1 194
	2014	90,15	24 930	277	1 187

Sumber : Badan Pusat Statistik Kabupaten Sambas

TABEL : 3 4
PENDUDUK KECAMATAN SEMPARUK MENURUT GOLONGAN UMUR
DAN JENIS KELAMIN
2018

Golongan Umur <i>Age Group</i>			Laki-laki <i>Male</i>	Perempuan <i>Female</i>	Jumlah <i>Totals</i>
[1]	[2]	[3]	[4]	[5]	[6]
0	-	4	1 464	1 407	2 871
5	-	9	1 302	1 278	2 580
10	-	14	1 183	1 108	2 291
15	-	19	931	836	1 767
20	-	24	630	702	1 332
25	-	29	723	883	1 606
30	-	34	871	1 050	1 921
35	-	39	940	1 077	2 017
40	-	44	892	920	1 812
45	-	49	794	848	1 642
50	-	54	731	806	1 537
55	-	59	660	707	1 367
60	-	64	533	602	1 135
65	-	69	388	419	807
70	-	74	207	234	441
75	+		140	263	403
2018			12 389	13 140	25 529
2017			12 358	13 052	25 410
2016			12 306	12 935	25 241
2015			12 257	12 828	25 085
2015			12 257	12 828	25 085
2014			12 212	12 718	24 930

Sumber : Badan Pusat Statistik Kabupaten Sambas

TABEL : 3 5
PENDUDUK BERUMUR 10 TAHUN KE ATAS MENURUT GOLONGAN UMUR
DAN JENIS KELAMIN
2018

Golongan Umur			Laki-laki	Perempuan	Jumlah
<i>Age Group</i>			<i>Male</i>	<i>Female</i>	<i>Totals</i>
[1]			[2]	[3]	[4]
10	-	14	1 183	1 407	2 291
15	-	19	931	1 278	1 767
20	-	24	630	1 108	1 332
25	-	29	723	836	1 606
30	-	34	871	702	1 921
35	-	39	940	883	2 017
40	-	44	892	1 050	1 812
45	-	49	794	1 077	1 642
50	-	54	731	920	1 537
55	-	59	660	848	1 367
60	-	64	533	806	1 135
65	-	69	388	707	807
70	-	74	207	602	441
75	+		140	419	403
2018			9 623	10 455	20 078
2017			9 565	10 353	19 918
2016			9 489	10 228	19 717
2015			9 421	10 113	19 534
2014			9 360	9 996	19 356

Sumber : Badan Pusat Statistik Kabupaten Sambas

4 SOSIAL

Jumlah Sekolah di Kecamatan Semparuk, 2018



SD

19



SMP

6



SMA/SMK

2

Sumber: UPT Dinas Pendidikan Kecamatan Semparuk



4.1. Pendidikan

Keberhasilan pendidikan sangat tergantung oleh tersedianya sarana dan prasarana serta tenaga pengajar yang memadai. Pada tahun 2018 jumlah prasarana pendidikan di Kecamatan Semparuk yaitu SD sebanyak 19 sekolah, SMP sebanyak 6 sekolah dan SMA sebanyak 2 sekolah.

Pada tahun 2018 jumlah murid SD mencapai 3.627 orang dan jumlah guru yang ada sebanyak 205 orang. Hal ini berarti, rasio murid terhadap guru mencapai 17,69 ini berarti beban tiap guru adalah mendidik rata-rata 17 hingga 18 murid.

Di tingkat SMP, jumlah murid sebanyak 1.965 orang dan jumlah guru sebanyak 120 orang dengan rasio guru terhadap murid sebesar

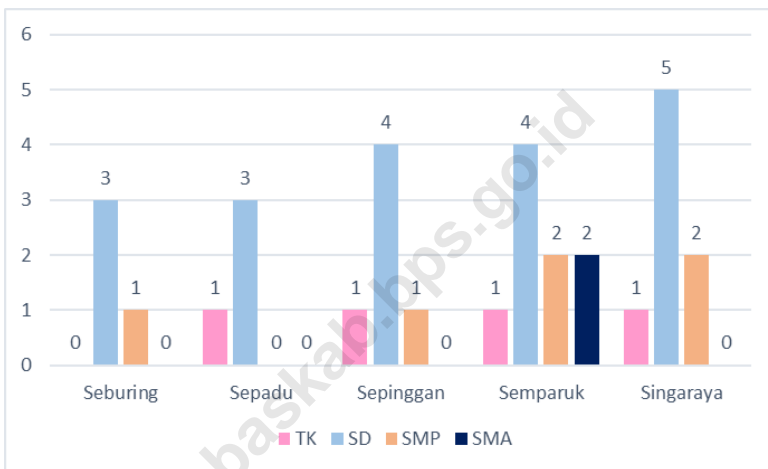
16,37. Ini berarti setiap guru mengajar sekitar 16 hingga 17 murid.

Untuk jenjang pendidikan menengah atas, jumlah murid sebanyak 1.033 orang. Jumlah guru aktif sebanyak 70 orang, ini berarti rasio guru terhadap murid sebesar 14,75. Dengan demikian, dapat dimaknai bahwa rata-rata setiap guru mengajar sekitar 14 sampai 15 murid.

4.2. Kesehatan

Sarana dan prasarana bidang kesehatan di Kecamatan Semparuk pada tahun 2018 terdiri dari 1 buah puskesmas, 4 buah puskesmas pembantu, 21 buah posyandu, 8 buah poskesdes/polindes.

Grafik 4. Banyaknya Sekolah Menurut Tingkat Pendidikan di Kecamatan Semparuk Tahun 2018



Sumber : UPT Dinas Pendidikan Kecamatan Semparuk

TABEL 4.1
BANYAKNYA SEKOLAH MENURUT TINGKAT PENDIDIKAN
DI KECAMATAN SEMPARUK
2018

No.	Desa	Tingkat Pendidikan / Educational Attainment									
		PAUD		TK		SD		SMP		SMA	
		Swasta	Negeri	Swasta	Negeri	Swasta	Negeri	Swasta	Negeri	Swasta	Negeri
[1]	[2]	[3]	[4]	[5]	[6]	[7]	[8]	[9]	[10]	[11]	
1.	Seburing	2	-	-	1	2		1	-	-	
2.	Sepadu	2	-	1	1	2		-	-	-	
3.	Sepinggan	2	-	1	1	3		1	-	-	
4.	Semparuk	3	1	-	1	3		2	-	2	
5.	Singaraya	3	-	1	-	5		2	-	-	
	2018	12	1	3	4	15		6		2	
	2017	13	2	3	4	15	-	6	-	2	
	2016	11	2	3	4	15	-	6	-	2	
	2015	12	2	3	4	15	-	5	-	2	
	2014	12	2	3	4	15	-	5	-	2	

Sumber : UPT Dinas Pendidikan Kecamatan Semparuk

TABEL 4.2
BANYAKNYA SEKOLAH TAMAN KANAK-KANAK (TK), GURU DAN MURID
DI KECAMATAN SEMPARUK
2014-2018

No	Tahun	Sekolah	Guru	Murid	Rasio Murid Terhadap Guru
[1]	[2]	[3]	[4]	[5]	[6]
1.	2014	4	16	189	11,81
2.	2015	4	14	150	10,71
3.	2016	5	10	148	9,86
4.	2017	5	13	146	8,90
5.	2018	4	10	153	15,3

Sumber : UPT Dinas Pendidikan Kecamatan Semparuk

TABEL 4.3.
BANYAKNYA SEKOLAH DASAR (SD), GURU DAN MURID
DI KECAMATAN SEMPARUK
2014 - 2018

No	Tahun	Sekolah	Guru	Murid	Rasio Murid Terhadap Guru
[1]	[2]	[3]	[4]	[5]	[6]
1.	2014	19	241	3 075	12,76
2.	2015	19	213	3 645	17,11
3.	2016	19	224	3 625	16,18
4.	2017	19	212	3 672	17,32
5.	2018	19	205	3 627	17,69

Sumber : UPT Dinas Pendidikan Kecamatan Semparuk

TABEL 4.4
BANYAKNYA SEKOLAH DASAR (SD) DAN MURID MENURUT JENIS KELAMIN
DI KECAMATAN SEMPARUK
2018

No.	Desa	Sekolah	Murid	
			Laki-Laki	Perempuan
[1]	[2]	[3]	[4]	
1.	Seburing	3	230	230
2.	Sepadu	3	256	230
3.	Sepinggan	4	340	323
4.	Semparuk	4	538	488
5.	Singaraya	5	529	463
	2018	19	1 893	1 734
	2017	19	1 945	1 727
	2016	19	1 937	1 688
	2015	19	1 888	1 716
	2014	19	1 622	1 453

Sumber : UPT Dinas Pendidikan Kecamatan Semparuk

TABEL 4.5
BANYAKNYA SEKOLAH MENENGAH PERTAMA (SMP), GURU DAN MURID
DI KECAMATAN SEMPARUK
2014 - 2018

No	Tahun	Sekolah	Guru	Murid	Rasio Murid Terhadap Guru
[1]	[2]	[3]	[4]	[5]	[6]
1.	2014	5	83	1 413	17,02
2.	2015	5	106	1 919	18 10
3.	2016	6	121	1 992	16,46
4.	2017	6	117	1 984	16,96
5.	2018	6	120	1 965	16,37

Sumber : UPT Dinas Pendidikan Kecamatan Semparuk

TABEL 4.6
BANYAKNYA SEKOLAH MENENGAH PERTAMA (SMP)
DAN MURID MENURUT JENIS KELAMIN
DI KECAMATAN SEMPARUK
2018

No.	Desa	Sekolah	Murid	
			Laki-Laki	Perempuan
[1]	[2]	[3]	[4]	
1.	Seburing	1	274	244
2.	Sepadu	-	-	-
3.	Sepinggan	1	80	63
4.	Semparuk	2	425	483
5.	Singaraya	2	222	174
	2018	6	1001	964
	2017	6	977	1 007
	2016	6	963	1 098
	2015	5	1 086	993
	2014	5	678	735

Sumber : UPT Dinas Pendidikan Kecamatan Semparuk

TABEL 4.7
BANYAKNYA SEKOLAH MENENGAH ATAS (SMA), GURU DAN MURID
DI KECAMATAN SEMPARUK
2014 - 2018

No	Tahun	Sekolah	Guru	Murid	Rasio Murid Terhadap Guru
[1]	[2]	[3]	[4]	[5]	[6]
1.	2014	2	58	556	9,59
2.	2015	2	59	880	14,91
3.	2016	2	59	871	14,76
4.	2017	2	66	1 043	15,80
5.	2018	2	70	1 033	14,75

Sumber : UPT Dinas Pendidikan Kecamatan Semparuk

TABEL 4.8
BANYAKNYA SEKOLAH MENENGAH ATAS (SMA)
DAN MURID MENURUT JENIS KELAMIN
DI KECAMATAN SEMPARUK
2018

No.	Desa	Sekolah	Murid	
			Laki-Laki	Perempuan
[1]	[2]	[3]	[4]	
1.	Seburing	-	-	-
2.	Sepadu	-	-	-
3.	Sepinggan	-	-	-
4.	Semparuk	2	501	532
5.	Singaraya	-	-	-
	2018	2	501	532
	2017	2	512	531
	2016	2	421	450
	2015	2	429	451
	2014	2	280	276

Sumber : UPT Dinas Pendidikan Kecamatan Semparuk

TABEL 4.9
BANYAKNYA FASILITAS KESEHATAN
DI KECAMATAN SEMPARUK
2018

No	Desa	Puskesmas	Pustu	Posyandu	Poskesdes/ Polindes
[1]	[2]	[3]	[4]	[5]	[6]
1.	Seburing	-	1	4	1
2.	Sepadu	-	1	3	1
3.	Sepinggan	-	1	5	2
4.	Semparuk	1	-	4	1
5.	Singaraya	-	1	5	3
	2018	1	4	21	
	2017	1	4	21	8
	2016	1	4	21	8
	2015	1	4	21	8
	2014	1	5	20	3

Sumber : Puskesmas Kecamatan Semparuk

**TABEL 4.10
REALISASI PENCAPAIAN AKSEPTOR KB BARU DAN KB AKTIF
MENURUT JENIS KONTRASEPSI DI KECAMATAN SEMPARUK
2018**

No.	Jenis Alat Yang Digunakan	Akseptor	
		KB Baru	KB Aktif
[1]	[2]	[3]	[4]
1.	IUD	10	81
2.	KP/MOP	0	20
3.	KW/MOV	0	56
4.	Implan	29	233
5.	Suntik	553	2 527
6.	PIL	213	1 788
7.	KONDOM	48	81
8.	OV	0	0
	2018	853	4 786
	2017	977	4 727
	2016	571	4 004
	2015	280	4 562
	2014	288	3 398

Sumber : Puskesmas Kecamatan Semparuk

TABEL 4.11
JUMLAH IBU HAMIL, MELAHIRKAN K4 DAN MENDAPAT ZAT BESI
DI KECAMATAN SEMPARUK
2013 - 2018

No.	Jenis	2014	2015	2016	2017	2018
[1]	[2]	[3]	[4]	[5]	[6]	[7]
1.	Ibu Hamil	618	630	647	612	623
2.	Kunjungan K4	561	570	572	565	597
3.	Gizi Buruk	-	1	-	-	1
4.	Tablet Zat Besi (fe)	372	630	625	612	1528

Sumber : Puskesmas Kecamatan Semparuk

TABEL 4.12
BANYAKNYA KELAHIRAN DAN PENOLONG KELAHIRAN
DI KECAMATAN SEMPARUK
2018

No.	Jenis Pekerjaan	Banyaknya Kelahiran	Penolong Kelahiran
[1]	[2]	[3]	[4]
1.	Dokter/Bidan	575	575
2.	Dukun	-	-
3.	Family	-	-
	2018	575	575
	2017	510	510
	2016	519	519
	2015	522	522
	2014	610	610

Sumber : Puskesmas Kecamatan Semparuk

TABEL: 4.13.
BANYAKNYA RUMAH IBADAH MENURUT JENIS AGAMA
DI KECAMATAN SEMPARUK
2018

No.	Desa	Islam		Katholik		Protestan	Budha	Kong Hu Chu	Hindu
		Masjid	Surau	Gereja	Kapel	Gereja	Vihara	Klenteng	Pura
[1]	[2]	[3]	[4]	[5]	[6]	[7]	[8]	[9]	[10]
1.	Seburing	7	1	-	-	-	-	-	-
2.	Sepadu	4	3	-	-	-	-	-	-
3.	Sepinggan	8	1	-	-	-	-	-	-
4.	Semparuk	4	6	-	-	1	-	1	-
5.	Singaraya	10	5	-	-	-	-	1	-
2018		33	16			1		2	
2017		33	16	-	-	1	-	2	-
2016		32	16	-	-	1	-	2	-
2015		32	16	-	-	1	-	2	-
2014		32	15	-	-	-	-	2	-

Sumber : KUA Kecamatan Semparuk

TABEL 4.14
BANYAKNYA RUMAH AGAMA
DI KECAMATAN SEMPARUK
2018

No.	Jenis Tempat Ibadah	2014	2015	2016	2017	2018
[1]	[2]	[3]	[4]	[5]	[6]	[7]
1.	Masjid	32	32	33	33	33
2.	Surau	16	16	16	16	16
3.	Musholla	3	3	3	3	3
4.	Gereja	1	1	1	1	1
5.	Wihara	-	-	-	-	-
6.	Klenteng	2	2	2	2	2
	Jumlah	54	54	54	55	55

Sumber : KUA Kecamatan Semparuk

TABEL 4.15
NAMA – NAMA MASJID
DI KECAMATAN SEMPARUK
2018

No.	Desa	Jumlah Masjid	Nama – Nama Masjid
[1]	[2]	[3]	[4]
1.	Seburing	7	1. Al – Ikhlas 2. Al – Amin 3. Baiturrahim 4. Al – Ikhsan 5. Al – Huda 6. Hairul Istigomah 7. Al - Kausar
2.	Sepadu	4	1. Istiqbal 2. Al – Falah 3. Nurul Yaqin 4. Al - Hikmah
3.	Sepinggan	8	1. Al – Mujahadah 2. Nuruzzaman 3. As – Shodiqin 4. Al – Hadi 5. Baiturrahman 6. Al – Ikhlas 7. Darussalam 8. Al-Hikmah

Sumber : KUA Kecamatan Semparuk

BAB 4. SOSIAL

Lanjutan Tabel 4.15

No.	Desa	Jumlah Masjid	Nama – Nama Masjid
[1]	[2]	[3]	[4]
4.	Semparuk	4	1. Ar – Raudah 2. Nur Islam 3. Ummatul Islam 4. Baitul Falah
5.	Singaraya	10	1. Baiturrahim 2. Jamiatul Hairiyah 3. Al – Furqan 4. Al – Quba 5. As – Sholeh 6. Al – Falah (Dsn Pelaik) 7. Al – Falah (Dsn Simpuan) 8. Al Hikmah 9. Al – Ghomamah 10. Al - Barkah
Jumlah		33	

Sumber : KUA Kecamatan Semparuk

TABEL 4.16
NAMA – NAMA SURAU
DI KECAMATAN SEMPARUK
2018

No.	Desa	Jumlah Surau	Nama – Nama Surau
[1]	[2]	[3]	[4]
1.	Seburing	1	1. Nurul Huda
2.	Sepadu	3	1. Al - Anzor 2. Nurul Hidayah 3. Nur Islam
3.	Sepinggan	1	1. Al – Hikmah
4.	Semparuk	6	1 Darul Mutaqin 2 Al - Zakarin 3 Nurul Huda 4 Nur Rakhim

Sumber : KUA Kecamatan Semparuk

BAB 4. SOSIAL

Lanjutan Tabel 4.16

No.	Desa	Jumlah Surau	Nama – Nama Surau
[1]	[2]	[3]	[4]
4.	Semparuk	6	5. Ar – Amin 6. Ulul Albab
5.	Singaraya	5	1. Darul Ulum 2. Nurul Iman 3. Mukminat 4. Al – Ikhlas 5. Irfan
Jumlah		16	

Sumber : KUA Kecamatan Semparuk

TABEL 4.17
BANYAKNYA NIKAH MENURUT BULAN
DI KECAMATAN SEMPARUK
2018

No.	Desa	Januari	Pebruari	Maret	April
[1]	[2]	[3]	[4]	[5]	[6]
1.	Seburing	3	0	7	1
2.	Sepadu	3	3	4	0
3.	Sepinggan	8	2	4	2
4.	Semparuk	6	3	6	2
5.	Singaraya	8	3	3	4
	2018	28	11	24	9
	2017	23	11	18	11
	2016	17	9	18	26
	2015	20	11	18	14
	2014	11	10	16	23

Sumber : KUA Kecamatan Semparuk

BAB 4. SOSIAL

Lanjutan Tabel 4.17.

No.	Desa	Mei	Juni	Juli	Agustus
[1]	[2]	[3]	[4]	[5]	[6]
1.	Seburing	3	0	3	7
2.	Sepadu	2	3	4	1
3.	Sepinggan	4	10	5	5
4.	Semparuk	3	9	5	4
5.	Singaraya	5	8	2	3
	2018	17	30	19	20
	2017	6	36	25	8
	2016	10	28	23	18
	2015	17	6	46	14
	2014	20	5	49	19

Sumber : KUA Kecamatan Semparuk

Lanjutan Tabel 4.17.

No.	Desa	September	Oktober	November	Desember	Jumlah
[1]	[2]	[3]	[4]	[5]	[6]	[7]
1.	Seburing	8	0	1	4	37
2.	Sepadu	5	1	1	1	28
3.	Sepinggan	3	1	2	4	50
4.	Semparuk	4	2	1	4	49
5.	Singaraya	4	3	4	6	53
	2018	24	7	9	19	217
	2017	16	8	17	20	199
	2016	31	9	16	30	235
	2015	16	17	10	12	201
	2014	11	30	7	5	206

Sumber : KUA Kecamatan Semparuk

TABEL 4.18
BANYAKNYA HEWAN KURBAN DAN ORANG YANG BERKURBAN
DI KECAMATAN SEMPARUK
2018

No.	Desa	Jenis Hewan Kurban			Yang Berkurban (Orang)
		Sapi	Kambing	Kerbau	
[1]	[2]	[3]	[4]	[5]	[6]
1.	Seburing	7	4	-	53
2.	Sepadu	3	5	-	26
3.	Sepinggán	7	4	-	53
4.	Semparuk	5	6	-	41
5.	Singaraya	6	7	-	49
	2018	28	26		222
	2017	21	21		168
	2016	21	26	-	173
	2015	16	15	-	127
	2014	33	38	-	269

Sumber : KUA Kecamatan Semparuk

TABEL 4.19
REALISASI KEGIATAN IMUNISASI
DI KECAMATAN SEMPARUK
2014 - 2018

No	Jenis Imunisasi	2014	2015	2016	2017	2018
[1]	[2]	[3]	[4]	[5]	[6]	[7]
1.	BCG	561	461	570	585	476
2.	DPT1	572	428	565	571	497
3.	POLIO 4	560	399	536	571	454
4.	CAMPAK	538	606	504	540	487
5.	TETANUS 1 (T1)	335	183	153	180	289
6.	TETANUS 2 (T1)	249	97	396	320	156
7.	TETANUS 3 (T1)	32	105	316	195	140
8.	TETANUS 4 (T1)	102	73	98	75	134
9.	TETANUS 5 (T1)	62	71	45	58	39
10.	DPT 3	551	412	527	594	454
Jumlah		3 562	2 835	3 710	3 689	3 126

Sumber : Puskesmas Kecamatan Semparuk

TABEL 4.20
BANYAKNYA KELUARGA SEJAHTERA
DI KECAMATAN SEMPARUK
2018

No.	Jenis Keluarga Sejahtera	Jumlah
[1]	[2]	[3]
1.	PRA KS	...
2.	KS – I	...
3.	KS – II	...
4.	KS – III	...
5.	KS – III PLUS	...
	2018	...
	2017	8 988
	2016	8 732
	2015	8 819
	2014	9 112

Sumber : Puskesmas Kecamatan Semparuk

Catatan : Data tahun 2017 hanya tersedia data total

TABEL 4.21
BANYAKNYA SARANA PELAYANAN KB NASIONAL
DI KECAMATAN SEMPARUK
2018

No.	Sarana	2014	2015	2016	2017	2018
[1]	[2]	[3]	[4]	[5]	[6]	[7]
1.	KKB	3	3	3	3	3
2.	PPKBD	6	6	6	6	5
3.	Posyandu	20	21	21	21	21
4.	DBS / Apotik	-	-	-	1	1
5.	Kelompok Akseptor	75	75	75	75	15
Jumlah		104	105	105	106	45

Sumber : Puskesmas Kecamatan Semparuk

TABEL 4.22.
BANYAKNYA TENAGA KESEHATAN
DI KECAMATAN SEMPARUK
2018

No.	Jenis Pekerjaan	Jumlah
[1]	[2]	[3]
1.	Dokter Umum	1
2.	Dokter Gigi	-
3.	Perawat	7
4.	Sanitasi	1
5.	Tenaga Gizi	2
6.	Analisis Lab.	1
7.	Farmasi	2
8.	Bidan	18
9.	Kesmas	2
	2018	34
	2017	34
	2016	32
	2015	26
	2014	33

Sumber : Puskesmas Kecamatan Semparuk

TABEL 4.23.
BANYAKNYA BANYAKNYA BAYI LAHIR HIDUP DAN LAHIR MATI
DI KECAMATAN SEMPARUK
2018

Bulan	Lahir Hidup	Lahir Mati
[1]	[2]	[3]
Januari	48	1
Februari	38	-
Maret	44	-
April	40	-
Mei	41	1
Juni	46	-
Juli	47	-
Agustus	67	-
September	58	1
Oktober	57	-
Nopember	65	-
Desember	24	-
2018	575	3
2017	510	4
2016	519	-
2015	483	2
2014	598	-

Sumber : Puskesmas Kecamatan Semparuk

**TABEL 4.24
BANYAKNYA KUNJUNGAN PENDERITA PENYAKIT MENURUT JENIS PENYAKIT
DI KECAMATAN SEMPARUK
2018**

No.	Jenis Penyakit	Jumlah Kunjungan
[1]	[2]	[3]
1.	Malaria	105
2.	Infeksi Akut pada Saluran Pernapasan Atas	1975
3.	Diare	1832
4.	Kolera	-
5.	Penyakit Saluran Pernapasan Bagian atas	515
6.	Tukak Lambung	-
7.	Bronchitis	455
8.	Penyakit Lain pada Saluran Pernapasan Bawah	316
9.	Gizi Buruk	1
10.	Demam Berdarah (DBD)	10
11.	Hipertensi	9836
12.	Reumatik	8775
13.	Asma	9453
14.	Penyakit Kulit Alergi	8251
15.	Penyakit Kulit Infeksi	5379
16.	Infeksi Penyakit Usus Lainnya	13757
17.	Penyakit Lainnya	8271
	2018	68 931
	2017	75 590
	2016	123 008
	2015	68 813
	2014	4 069

Sumber : Puskesmas Kecamatan Semparuk



5

PERTANIAN

Luas Panen Padi Sawah dan Padi
Ladang di Kecamatan Semparuk,
2018

Padi Sawah **8.056 Ha**

Padi Ladang

Sumber: Dinas Pertanian dan Ketahanan Pangan Kab. Sambas

Sektor pertanian terdiri dari beberapa subsektor. Yaitu subsektor hortikultura, kehutanan, perikanan, perkebunan, pertambangan, peternakan, dan tanaman pangan. Karena keterbatasan sumber data, hanya subsektor subsektor tanaman pangan, peternakan, dan perkebunan yang di tampilkan datanya.

Subsektor tanaman pangan mencakup tanaman padi (padi sawah, dan padi ladang), jagung, ubi kayu, ubi jalar, kacang tanah, kacang kedelai, dan kacang hijau. Karena keterbatasan data yang tersedia, hanya data tanaman padi yang di tampilkan. Pada tahun 2018, luas panen padi di Kecamatan Semparuk mencapai 8.056 Ha atau meningkat 33,39 persen dibanding tahun sebelumnya.

Pada subsektor peternakan, populasi ternak di Kecamatan Semparuk secara keseluruhan meningkat lebih dari 17,94 persen dibandingkan tahun 2017. Secara lebih rinci, jenis ternak yang mengalami peningkatan populasi adalah ayam ras pedaging sementara ayam buras mengalami penurunan populasi. Sedangkan jenis ternak yang lainnya tidak mengalami perubahan populasi.

Hal yang berbeda terlihat pada subsektor perkebunan. Dari segi produktivitas meningkat sebesar 7,47 persen dibandingkan tahun sebelumnya. Dari sisi luas tanam menurun sebesar 0,94 persen dari 957 menjadi 948 Ha

TABEL 5.1
LUAS PANEN PADI SAWAH DAN PADI LADANG
DI KECAMATAN SEMPARUK
2014 – 2018

No.	Tahun	Padi Sawah (Ha)	Padi Ladang (Ha)	Jumlah (Ha)
[1]	[2]	[3]	[4]	[5]
1.	2014	7 479	-	7 479
2.	2015	9 100	-	9 100
3.	2016	7 262	-	7 262
4.	2017	6 039	-	6 039
5.	2018	8 056	-	8 056

Sumber : Dinas Pertanian dan Ketahanan Pangan Kabupaten Sambas

TABEL 5.2
LUAS AREA TANAMAN DAN PRODUKSI PERKEBUNAN MENURUT JENISNYA
DI KECAMATAN SEMPARUK
2018

No.	Jenis Tanaman	Luas Tanaman (Ha)	Produksi (Ton)
[1]	[2]	[3]	[4]
1.	Karet	17	-
2.	Kelapa Dalam	831	481
3.	Kelapa Hibrida	-	-
4.	Kelapa Sawit	65	36
5.	Kopi	-	-
6.	Kakao	21	12
7.	Lada	-	-
8.	Pinang	3	-
9.	Sagu	11	3
10.	Tebu	-	-
11.	Cengkeh	-	-
	2018	948	532,00
	2017	957	495,00
	2016	957	495,00
	2015	963	27,00
	2014	977	52,50

Sumber : Dinas Kehutanan dan Perkebunan Kabupaten Sambas

TABEL 5.3
LUAS PENGGUNAAN LAHAN PERTANIAN SAWAH MENURUT JENISNYA
DI KECAMATAN SEMPARUK
2014 - 2018
(Hektar)

No.	Lahan Sawah	2014	2015	2016	2017	2018
[1]	[2]	[3]	[4]	[5]	[6]	[7]
1.	Irigasi	-	-	-	-	
2.	Tadah Hujan	3 930	4 180	4 180	4 180	4180
3.	Pasang surut	-	-	-	-	
4.	Rawa Lebak	-	-	-	-	
Jumlah		3 930	4 180	4 180	4 180	4180

Sumber : Dinas Pertanian dan Ketahanan Pangan Kabupaten Sambas

TABEL 5.4
LUAS PENGGUNAAN LAHAN PERTANIAN BUKAN SAWAH MENURUT JENISNYA
DI KECAMATAN SEMPARUK
2014 - 2018
(Hektar)

No.	Lahan Bukan Sawah	2014	2015	2016	2017	2018
[1]	[2]	[3]	[4]	[5]	[6]	[7]
1.	Tegal/kebun	1 021	1 003	1 013	1 013	1 254
2.	Ladang/huma	-	-	-	-	-
3.	Perkebunan	238	238	70	70	205
4.	Hutan rakyat	-	-	-	-	5
5.	Padang rumput	-	-	-	-	-
6.	Sementara tidak diusahakan	220	-	158	18	50
7.	Lainnya (tambak, kolam, empang, hutan negara, dll)	572	550	550	-	11
Jumlah		1 694	2 051	1 791	1 791	1 525

Sumber : Dinas Pertanian dan Ketahanan Pangan Kabupaten Sambas

TABEL 5.5
POPULASI TERNAK MENURUT JENIS TERNAK
DI KECAMATAN SEMPARUK
2013 - 2018
(Ekor)

No.	Jenis Ternak	2014	2015	2016	2017	2018
[1]	[2]	[3]	[4]	[5]	[6]	[7]
Ternak Besar						
1.	Sapi	331	388	328	334	334
2.	Kerbau	-	-	-	-	-
Ternak Kecil						
1.	Babi	86	93	80	80	80
2.	Kambing	2 298	1 854	2 259	2 266	2 266
Unggas						
1.	Ayam Ras Pedaging	18 193	32 703	179 684	221 790	230 360
2.	Ayam Ras Petelur	-	-	320	320	320
3.	Ayam Buras	14 751	15 556	14 967	15 052	1 529
4.	Itik	10 288	7 669	10 221	10 267	10 267
Jumlah		44 277	45 947	58 213	207 859	245 156

Sumber : Dinas Perikanan, Peternakan dan Kesehatan Hewan Kabupaten Sambas
 Catatan : khusus Ayam Ras Pedaging tahun 2015 metode penghitungan populasi yaitu dengan menjumlahkan popuasi ternak yang pernah hidup selama 12 bulan

TABEL 5.6
PEMOTONGAN TERNAK MENURUT JENIS TERNAK
DI KECAMATAN SEMPARUK
2014 - 2018
(Ekor)

No.	Jenis Ternak	2014	2015	2016	2017	2018
[1]	[2]	[3]	[4]	[5]	[6]	[7]
Ternak Besar						
1.	Sapi	183	219	175	166	74
2.	Kerbau	-	-	-	-	-
Ternak Kecil						
1.	Babi	145	-	192	195	57
2.	Kambing	376	82	320	294	295
Unggas						
1.	Ayam Ras Pedaging	251 249	63 921	253 154	253 737	261 595
2.	Ayam Ras Petelur	6 104	2 445	7 778	7 852	7 631
3.	Ayam Buras	52 513	39 541	55 152	55 270	54 816
4.	Itik	9 387	3 086	4 366	4 374	2 699
Jumlah		319 957	109 294	321 137	321 888	327 167

Sumber : Dinas Perikanan, Peternakan dan Kesehatan Hewan Kabupaten Sambas



Sensus
Penduduk
2020

DATA

MENCERDASKAN BANGSA

<https://sambaskab.bps.go.id>



**BADAN PUSAT STATISTIK
KABUPATEN SAMBAS**

Jl. Pembangunan, Sambas

Telp/Fax: (0562) 392817

Website: <https://sambaskab.bps.go.id>

E-mail: bps6101@bps.go.id