



# KECAMATAN LEBONG ATAS DALAM ANGKA

*Lebong Atas District In Figures*

# 2013



**BADAN PUSAT STATISTIK  
KABUPATEN LEBONG**  
*BPS-Statistics of Lebong Regency*

**KECAMATAN LEBONG ATAS  
DALAM ANGKA**

*LEBONG ATAS DISTRICT IN FIGURES*

**2013**

<http://lebongkab.bps.go.id>

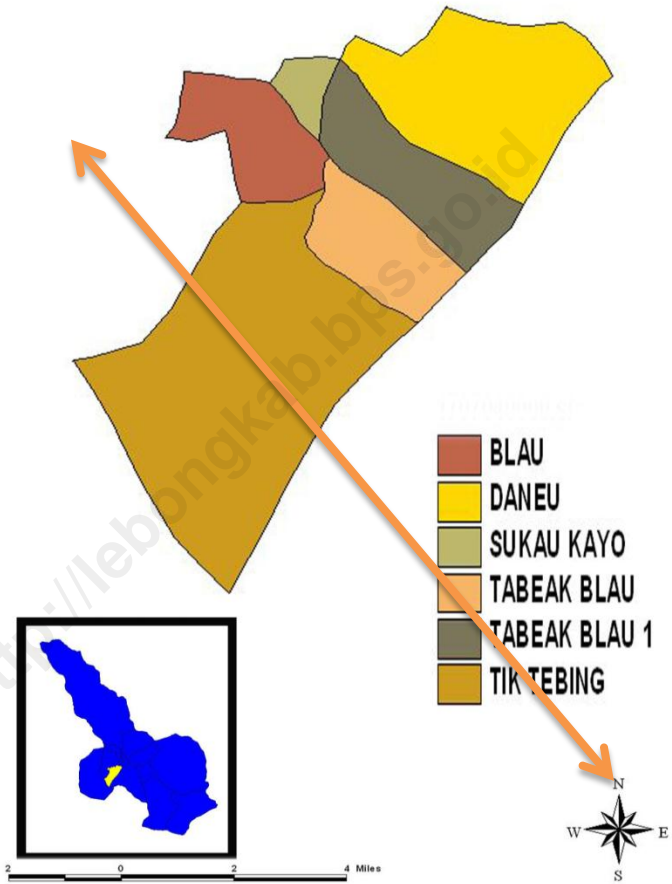
# KECAMATAN LEBONG ATAS DALAM ANGKA 2013

*LEBONG ATAS DISTRICT IN FIGURES 2013*

<b>No. Publikasi</b> <i>Publication Number</i>	:	<b>17070 1226</b>
<b>Katalog BPS</b> <i>BPS Catalogue</i>	:	<b>1102001.1707040</b>
<b>Ukuran Buku</b> <i>Book Size</i>	:	<b>21 x 15 cm</b>
<b>Jumlah halaman</b> <i>Number of Pages</i>	:	<b>xii + 84</b>
<b>Naskah</b> <i>Manuscript</i>	:	<b>KSK Lebong Atas</b> <b>KSK Lebong Atas</b>
<b>Penyunting</b> <i>Editor</i>	:	<b>BPS Kabupaten Lebong</b> <i>BPS-Statistic Lebong Regency</i>
<b>Gambar dan Grafik</b> <i>Figures and Charts</i>	:	<b>KSK Lebong Atas</b> <b>KSK Lebong Atas</b>
<b>Gambar Kulit</b> <i>Cover Design</i>	:	<b>KSK Lebong Atas</b> <b>KSK Lebong Atas</b>
<b>Diterbitkan Oleh</b> <i>Published by</i>	:	<b>BPS Kabupaten Lebong</b> <i>BPS-Statistic Lebong Regency</i>

**Boleh Dikutip Dengan Menyebutkan Sumbernya**  
*May be cited with reference to the source*

# PETA WILAYAH KECAMATAN LEBONG ATAS



## ARTI DAN MAKNA LAMBANG KABUPATEN LEBONG



Persegi lima bermakna Suku Rejang memegang teguh Agama Islam dan terdiri dari 4 (empat) suku 5 (lima) dengan raja. Dasar warna hijau melambangkan Kabupaten Lebong adalah dataran yang subur. Didalam persegi lima terdapat lukisan yang diartikan :

1. Padi dan kopi bermakna :
  - a. Sumber kehidupan masyarakat Kabupaten Lebong,
  - b. Ikatan lima menunjukkan Suku rejang berasal Jang tiang empat lima dengan raja dan ppembentukan Kabupaten Lebong pertama kali terdiri dari lima kecamatan,
  - c. Padi berjumlah 17 butir menunjukkan tanggal kemerdekaan Republik Indonesia,
  - d. Kopi berjumlah 13 daun menunjukkan tanggal peresmian/pelantikan bupati pertama Kabupaten Lebong pada tanggal 3 Januari 2004.
2. Cerano melambangkan masyarakat Kabupaten Lebong memegang teguh adat istiadat dalam budaya.
3. Gunung melambangkan Kabupaten Lebong ini dikelilingi oleh pegunungan dan hutan.
4. Bintang keemasan melambangkan Kabupaten Lebong adalah penghasil emas dan masyarakatnya mempunyai cita-cita yang tinggi.
5. Tulisan Kabupaten Lebong menunjukkan wilayah pemerintahan dalam bingkai Negara Kesatuan Republik Indonesia.
6. Motto Swarang Patang Stumang memiliki pengertian Suku Rejang sangat mendambakan persatuan dan kesatuan, rasa senasib sepenanggungan berat sama dipikul ringan sama dijinjing, pahit sama-sama dibuang manis sama-sama dimakan.



## **KATA PENGANTAR**

Publikasi Kecamatan Lebong Atas Dalam Angka 2013 merupakan statistik rutin tahunan yang dipublikasikan oleh Badan Pusat Statistik (BPS) Kabupaten Lebong.

Data yang disajikan merupakan data sekunder yang berasal dari kegiatan administrasi dinas/instansi/lembaga pemerintah, serta data primer BPS Kabupaten Lebong. Publikasi ini juga dilengkapi oleh analisis sederhana agar para pengguna data dapat mudah memahaminya.

Upaya optimal dalam mempersiapkan publikasi ini telah dilakukan, namun kekurangan dan kesalahan dapat saja terjadi. Untuk perbaikan di masa datang, maka tanggapan dan saran-saran dari para pengguna data sangat diharapkan. Semoga publikasi ini bermanfaat.

**Tubei, Oktober 2013**  
**Koordinator Statistik Kecamatan**  
**Lebong atas**

**RORI ARISTA**

# DAFTAR ISI

## Table of Contents

<b>Isi</b> <i>Contents</i>	<b>Halaman</b> <i>Page</i>
KATA PENGANTAR .....	v
DAFTAR ISI .....	vi
DAFTAR TABEL .....	vii
DAFTAR GAMBAR .....	xii
PENJELASAN UMUM .....	xiii
SINGKATAN .....	xiv
BAB I GEOGRAFI DAN IKLIM .....	1
BAB II PEMERINTAHAN .....	8
BAB III PENDUDUK DAN KETENAGAKERJAN.....	19
BAB IV SOSIAL .....	27
BAB V PERTANIAN .....	53
BAB VI PERINDUSTRIAN, PERTAMBANGAN DAN ENERGI .....	65
BAB VII PERDAGANGAN, TRANSPORTASI DAN KOMUNIKASI.....	72
BAB VIII KEUANGAN .....	82

# DAFTAR TABEL

## List of Table

<b>Tabel</b>	<b>Halaman</b>
Table	Page
1. Lokasi Desa/Kelurahan di Kecamatan Lebong Atas, 2012 .....	4
2. Ketinggian Desa/Kelurahan di Kecamatan Lebong Atas, 2012.....	5
3. Lokasi desa/Kelurahan Terhadap Kawasan Hutan Menurut Desa/Kelurahan di Kecamatan Lebong Atas, 2012.....	6
4. Keberadaan Aliran Sungai, Saluran Irigasi dan Danau/Waduk/Situ Menurut Desa/Kelurahan di Kecamatan Lebong Atas, 2012.....	7
5. Jarak Desa/Kelurahan ke Kantor Kecamatan di Kecamatan Lebong Atas, 2012.....	12
6. Jarak Desa/Kelurahan ke Ibukota Kabupaten di Kecamatan Lebong Atas, 2012.....	13
7. Banyaknya Desa, Kelurahan, Lingkungan, Dusun, Rukun Warga/Rukun Kampung, dan Rukun Tetangga di Kecamatan Lebong Atas, 2012 .....	14
8. Jumlah Tenaga Kerja/Pegawai Kantor Kecamatan Di Kecamatan Lebong Atas, 2012 .....	15
9. Jumlah Tenaga Kerja/Pegawai Kantor Kecamatan Berdasarkan Tingkat Pendidikan di Kecamatan Lebong Atas, 2012.....	16
10. Jumlah Kepala Dusun (Kadus), Kepala Urusan (Kaur) Badan Pertimbangan Desa (BPD) dan lainnya Menurut Desa/Kelurahan di Kecamatan Lebong Atas, 2012 .....	17



11.	Jumlah Kepala Dusun (Kadus), Kepala Urusan (Kaur) Badan Pertimbangan Desa (BPD) dan lainnya Menurut Tingkat Pendidikan di Kecamatan Lebong Atas, 2012.....	18
12.	Jumlah Penduduk Menurut Jenis Kelamin di Kabupaten Lebong, 2012.....	23
13.	Jumlah Penduduk Menurut Kelompok Umur di Kabupaten Lebong , 2012 .....	24
14.	Jumlah Kelahiran dan Kematian yang Terdaftar di Kecamatan Lebong Atas, 2012.....	25
15.	Sumber Penghasilan Utama Sebagian Besar Penduduk Dan Komoditas Utama Masyarakat Menurut Desa/Kelurahan di Kecamatan Lebong Atas, 2012.....	26
16.	Jumlah Sekolah Menurut Jenjang dan Statusnya Dalam Naungan DIKNAS Kabupaten Lebong di Kecamatan Lebong Atas, 2012.....	35
17.	Rasio Murid dan Guru Menurut Statusnya Dalam Naungan DIKNAS Kabupaten Lebong di Kecamatan Lebong Atas, 2012.....	36
18.	Banyaknya Ruang Kelas dan Lulusan Dalam Naungan DIKNAS Kabupaten Lebong Menurut Status di Kecamatan Lebong Atas, 2012.....	37
19.	Jumlah Sekolah Menurut Jenjang dan Statusnya Dalam Naungan KEMENAG Kabupaten Lebong di Kecamatan Lebong Atas, 2012.....	38
20.	Keberadaan Jenis Pendidikan Informal dan Lainnya di Menurut Desa/Kelurahan Kecamatan Lebong Atas, 2012 .....	39
21.	Banyaknya Fasilitas Kesehatan Menurut Jenisnya .. Di Kecamatan Lebong Atas, 2012 .....	40
22.	Banyaknya Tenaga Kesehatan Menurut Jenis Tenaga Kesehatan di Kecamatan Lebong Atas, 2012 .....	41

23.	Jumlah Pasangan Usia Subur(PUS), Akseptor Aktif dan Akseptor Baru di Kecamatan Lebong Atas, 2012.....	42
24.	Jumlah Tempat Pelayanan KB di Kecamatan Lebong Atas, 2012.....	43
25.	Tahapan Keluarga Sejahtera di Kecamatan Lebong Atas 2012.....	44
26.	Jumlah Jamaah Haji yang Diberangkatkan Ke Tanah Suci Menurut Jenis Kelamin di Kecamatan Lebong Atas, 2012.....	45
27.	Banyaknya Pekerja Sosial di Kecamatan Lebong Atas, 2009-2012 .....	46
28.	Jumlah Panti Asuhan, Organisasi Sosial dan Karang Taruna di Kecamatan Lebong Atas, 2012 ...	47
29.	Banyaknya Tenaga BABINSA dan BABINKAMTIPMAS di Kecamatan Lebong Atas, 2012.....	48
30.	Banyaknya Bencana Alam di Kecamatan Lebong Atas, 2012.....	49
31.	Jumlah Tempat Ibadah Menurut Desa/Kelurahan Kecamatan Lebong Atas, 2012.....	50
32.	Jumlah Lembaga Non Profit Berdasarkan Jenis Menurut Desa/Kelurahan Kecamatan Lebong Atas, 2012 .....	51
33.	Jumlah Kejadian Kejahatan Berdasarkan Jenis Kejahatan di Kecamatan Lebong Atas, 2012.....	52
34.	Jumlah Gabungan Kelompok Tani di Kecamatan Lebong Atas, 2012 .....	57
35.	Jumlah Tenaga Penyuluhan Lapangan (PPL) di Kecamatan Lebong Atas, 2012.....	58
36.	Luas Panen, Produksi Padi Sawah dan Sawah Ladang Kecamatan Lebong Atas, 2012.....	59
37.	Luas Panen Palawija Menurut Jenis Palawija di Kecamatan Lebong Atas, 2012 .....	60

38.	Banyaknya Ternak/Unggas di Kecamatan Lebong Atas, 2012 .....	61
39.	Luas Areal Usaha Perikanan Darat di Kecamatan Lebong Atas, 2012 .....	62
40.	Produksi Usaha Perikanan Darat di Kecamatan Lebong Atas, 2012 .....	63
41.	Jumlah Heler/Penggiingan Padi Menurut Menurut Desa/Kelurahan di Kecamatan Lebong Atas, 2012 ..	64
42.	Jumlah Rumah Tangga Pengguna Listrik Berdasarkan Sumber Energi di Kecamatan Lebong Atas, 2012.....	68
43.	Bahan Bakar yang Digunakan Sebagian Besar Masyarakat Menurut Desa/Kelurahan di Kecamatan Lebong Atas, 2012.....	69
44.	Keberadaan Saluran Udara Tegangan Ekstra Tinggi (SUTET) dan Base Transceiver Station (BTS) Menurut Desa/Kelurahan Kecamatan Lebong Atas, 2012 .....	70
45.	Jumlah Lokasi dan Komoditas Utama Kegiatan Pertambangan dan Penggalian Golongan C Menurut Desa/Kelurahan Kecamatan Lebong Atas, 2012 .....	71
46.	Jumlah Surat Izin Usaha Perdagangan yang Dikeluarkan di Kecamatan Lebong Atas, 2012 .....	75
47.	Keberadaan Sarana Perdagangan Menurut Desa/Kelurahan Kecamatan Lebong Atas, 2012 .....	76
48.	Jenis Jalan Menurut Tingkat Pemerintahan yang berwenang dan Desa/Kelurahan Kecamatan Lebong Atas, 2012.....	77
49.	Jumlah Jembatan dan Jenis Jembatan yang Terdapat Menurut Desa/Kelurahan Kecamatan Lebong Atas, 2012 .....	78
50.	Jumlah Jenis Sarana Penunjang Kantor Pos di Kecamatan Lebong Atas, 2012.....	79

51.	Jarak Objek Wisata dan Cagar Budaya ke kantor camat di Kecamatan Lebong Atas, 2012 .....	80
52.	Jumlah Kelompok Kesenian di Kecamatan Lebong Atas, 2012 .....	81
53.	Jumlah Wajib Pajak, Target dan Realisasi Pajak Bumi dan Bangunan di Kecamatan Lebong Atas, 2012.....	84

<http://lebongkab.bps.go.id>

# DAFTAR GAMBAR

## *List of Draws*

<b>Gambar</b> <i>Draws</i>	<b>Halaman</b> <i>Page</i>
1. Wilayah Kecamatan Lebong Atas dan Pembagian Desa/Kelurahan di Kecamatan .....	iii
2. Kantor Kecamatan Lebong Atas.....	9
3. Jarak Desa/Kelurahan ke Kantor Kecamatan di Kecamatan Lebong Atas, 2012 ( Km ) .....	10
4. Persentase Jumlah Penduduk di Kecamatan Lebong Atas, 2012.....	20
5. Persentase Jumlah Penduduk Kabupaten Lebong, 2012.....	21
6. Jumlah Sekolah (unit) di Kecamatan Lebong Atas Tahun 2012 .....	28
7. Rasio Murid-Guru Menurut Jenjang Pendidikan di Kecamatan Lebong Atas Tahun 2010-2012 .....	29
8. Banyaknya Tenaga Kesehatan Menurut Jenis Tenaga Kesehatan di Kecamatan Lebong Atas Tahun 2012 .....	30
9. Jumlah Pasangan Usia Subur(PUS), Akseptor Aktif dan Akseptor Baru di Kecamatan Lebong Atas Tahun 2010-2012 .....	31
10. Persentase Tahapan Keluarga Sejahtera di Kecamatan Lebong Atas Tahun 2012.....	32
11. Luas Panen dan Produksi Palawija di Kecamatan Lebong Atas Tahun 2012 .....	54
12. Banyaknya Ternak/Unggas (Ekor) di Kecamatan Lebong Atas Tahun 2012.....	56

# PENJELASAN UMUM

## *Explanatory Notes*

Tanda-tanda, satuan-satuan dan lain-lainnya yang digunakan dalam publikasi ini, adalah sebagai berikut:

### 1. TANDA-TANDA

Data tidak tersedia	: -
Data dapat diabaikan	: 0
Tanda Desimal	: ,

### 2. SATUAN

Kilometer (Km)	: 1.000 meter
Hektar (Ha)	: 10.000 m <sup>2</sup>
Ton	: 1.000 Kg

### **3. SINGKATAN**

BPS	: Badan Pusat Statistik
KSK	: Koordinator Statistik Kecamatan
KB	: Keluarga Berencana
KUD	: Koperasi Unit Desa
Perda	: Peraturan Daerah
Pemda	: Pemerintah Daerah
TK	: Taman Kanak-kanak
SD	: Sekolah Dasar
SMP	: Sekolah Menengah Pertama
SMA	: Sekolah Menengah Atas
SMK	: Sekolah Menengah Kejuruan
UKM	: Usaha Kecil Menengah
RSUD	: Rumah Sakit Umum Daerah
Puskesmas	: Pusat Kesehatan Masyarakat
Posyandu	: Pos Pelayanan Terpadu
Poskesdes	: Pos Kesehatan Desa

# **BAB I**

## **GEOGRAFI DAN IKLIM**

<http://lebongkab.bps.go.id>



## **BAB 1. GEOGRAFI DAN IKLIM**

### **1.1 Geografi**

Kecamatan Lebong Atas merupakan salah satu kecamatan yang ada di Kabupaten Lebong yang pembentukannya bersamaan dengan pembentukan Kabupaten Lebong. Pada tahun 2008, berdasarkan Perda Kabupaten Lebong Nomor 11 Tahun 2008 yang di Undangkan pada tanggal 10 Oktober 2008 tentang pembentukan dan pemekaran kecamatan di Kabupaten Lebong, kecamatan ini di pecah menjadi beberapa kecamatan yaitu Kecamatan Lebong Atas, Pelabai, dan Kecamatan Padang Bano, dimana Kecamatan Lebong Atas tetap menjadi kecamatan yang definitif.

Secara geografis Kecamatan Lebong Atas berada di sebelah selatan wilayah Kabupaten Lebong. Sebagian besar wilayah kecamatan merupakan kawasan dataran tinggi dengan rata-rata ketinggian 500 m DPL (Diatas Permukaan Laut). Sebagian besar Desa yang ada di Kecamatan Lebong Atas terletak di lereng bukit yang dikelilingi oleh hutan dan seluruh desa yang ada di Kecamatan ini dialiri oleh aliran sungai.

Luas keseluruhan Kecamatan Lebong Atas setelah pemekaran adalah sekitar 5.699 Hektar atau 2,09 persen dari luas Kabupaten Lebong. Secara administratif Kecamatan Lebong Atas berbatasan dengan :

- Sebelah utara berbatasan dengan Kecamatan Pelabai
- Sebelah selatan berbatasan dengan Kecamatan Padang Bano dan Kecamatan Pelabai

- Sebelah Timur berbatasan dengan Kecamatan Lebong Tengah.
- Sebelah barat berbatasan dengan Kecamatan Padang Bano.

## **1.2 Iklim**

Berdasarkan data kondisi umum Kabupaten Lebong 2012, di Kecamatan Lebong Atas Curah Hujan tertinggi terjadi pada bulan Desember dengan curah hujan sebesar 796 mm dan curah hujan terendah terjadi pada bulan Agustus dengan curah hujan sebesar 15 mm. Hari hujan tertinggi terjadi pada bulan November yaitu sebanyak 25 hari dan curah hujan terendah terjadi pada bulan Agustus yaitu sebesar 4 hari.

Sedangkan temperatur udara tergolong sedang dengan suhu maksimum berkisar antara 30,2<sup>0</sup>C s/d 31,9<sup>0</sup>C sedangkan suhu minimum berkisar antara 23,2<sup>0</sup>C sampai dengan 24,2<sup>0</sup>C. Kelembaban udara berkisar antara 80 persen yang terjadi pada bulan Mei, September, serta November dan 86 persen yang terjadi pada bulan Desember.

**Tabel 1.1 Lokasi Desa/Kelurahan di Kecamatan Lebong Atas, 2012**  
*Table The Location of Village in Lebong Atas District, 2012*

(Buah/Unit)

<b>Desa/Kelurahan</b>	<b>Puncak</b>	<b>Lereng</b>	<b>Lembah</b>	<b>Hamparan</b>
(1)	(2)	(3)	(4)	(5)
Tik Tebing	-	✓	-	-
Tabek Blau	-	✓	-	-
Tabek Blau I	-	✓	-	-
Daneu	-	-	-	✓
Sukau Kayo	-	✓	-	-
Blau	-	-	-	✓

Sumber : Kantor Kecamatan Lebong Atas  
*Source : Lebong Atas District Office*

**Tabel 1.2 Ketinggian Desa/Kelurahan di Kecamatan Lebong Atas, 2012**  
*Table Altitude Village/Wards in Lebong Atas District, 2012*

(Buah/Unit)

<b>Desa/ Kelurahan</b> <i>Village/Wards</i>	<b>Ketinggian (m DPL)</b> <i>Altitude (m DPL)</i>
(1)	(2)
Tik Tebing	500
Tabeak Blau	500
Tabeak Blau I	500
Daneu	500
Sukau Kayo	500
Blau	500

Sumber : Podes, 2011  
 Source : Podes, 2011

**Tabel 1.3** Lokasi desa/Kelurahan Terhadap Kawasan Hutan Menurut Desa/Kelurahan di Kecamatan Lebong Atas, 2012  
*Table 1.3 Location of the Village/Wards by Village/Wards forest area in the Lebong Atas District, 2012*

(Buah/Unit)

Desa/ Kelurahan <i>Village/Wards</i>	Didalam Kawasan Hutan	Ditepi/ Sekitar Kawasan Hutan	Diluar Kawasan Hutan	Fungsi Hutan (Konservasi/ Produksi)
(1)	(2)	(3)	(4)	(5)
Tik Tebing	-	✓	-	-
Tabek Blau	-	-	✓	-
Tabek Blau I	-	-	✓	-
Daneu	-	-	✓	-
Sukau Kayo	-	-	✓	-
Blau	-	-	✓	-

Sumber : Kantor Kecamatan Lebong Atas  
 Source : Lebong Atas District Office

**Tabel 1.4** Keberadaan Aliran Sungai, Saluran Irigasi dan Danau/Waduk/Situ Menurut Desa/Kelurahan di Kecamatan Lebong Atas, 2012  
*Table 1.4 Presence of streams, irrigation canals and lakes/reservoirs/situ according to the Village/Wards in Lebong Atas District, 2012*

(Buah/Unit)

<b>Desa/Kelurahan</b> <i>Village/Wards</i>	<b>Keberadaan</b> <b>(ada/tidak ada)</b>	<b>Nama</b> <b>Aliran/saluran</b>
(1)	(2)	(3)
Tik Tebing	Ada	Air Santan
Tabek Blau	Ada	Air Pelipis
Tabek Blau I	Ada	Air Amen
Daneu	Ada	Air Amen
Sukau Kayo	Ada	Air Pelipis
Blau	Ada	Air Pelipis

Sumber : Kantor Kecamatan Lebong Atas  
*Source : Lebong Atas District Office*

# **BAB II**

## **PEMERINTAHAN**

<http://lebongkab.bp.go.id>

## BAB II. PEMERINTAHAN

Saat ini Kecamatan Lebong Atas memiliki 6 desa definitif, Desa-desa tersebut yaitu Desa Daneu, Desa Tabeak Blau I, Desa Tabeak Blau, Desa Blau, Desa Sukau Kayo, dan Desa Tik Tebing. Setiap desa membawahi 3 sampai 4 dusun.

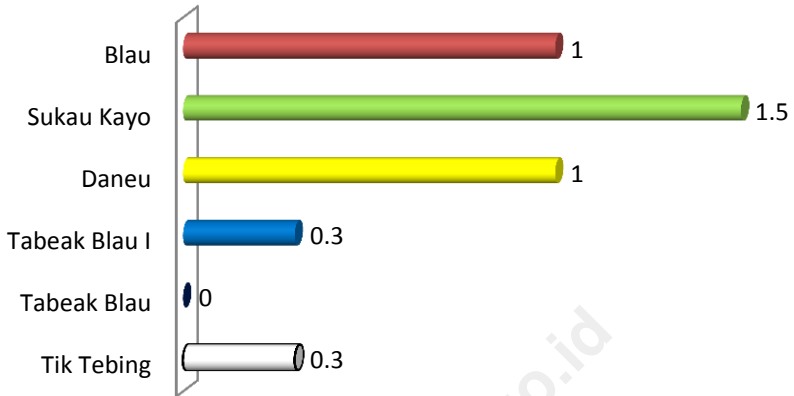
**Gambar 2. Kantor Kecamatan Lebong Atas**



Untuk menunjang jalannya roda pemerintahan, di Kecamatan Lebong Atas sudah berdiri kantor kecamatan yang terletak di Desa Tabeak Blau, Hal ini menjadikan Desa Tabeak Blau sebagai ibu kota kecamatan. Jarak desa/kelurahan yang ada, dengan pusat pemerintahan kecamatan (Kantor Kecamatan) tidak terlalu jauh, sehingga masyarakat tidak terlalu mengalami kesulitan jika berurusan dengan pemerintah setempat.



**Gambar 3. Jarak Desa/Kelurahan ke Kantor Kecamatan di Kecamatan Lebong Atas, 2012 ( Km )**



Desa Tabeak Blau merupakan desa dengan jarak terdekat dengan pusat pemerintahan kecamatan, sedangkan desa Sukau Kayo merupakan desa yang memiliki jarak terjauh dengan pusat pemerintahan kecamatan yaitu 1,5 km.

Jika dilihat dari jarak desa/kelurahan ke ibukota kabupaten, desa Daneu merupakan desa dengan jarak terdekat dengan ibukota kabupaten yaitu 100 meter dan Desa Tik Tebing merupakan desa terjauh dengan jarak 3,4 kilometer dari ibukota kabupaten.

Jumlah tenaga kerja/pegawai yang ada di Kantor Kecamatan Lebong Atas berjumlah 17 orang yang terdiri dari 10 orang Pegawai Negeri Sipil (PNS) dan 7 orang pegawai honorer/ kontrak. Dari 17 orang tenaga kerja/pegawai 1 orang dengan tingkat pendidikan S2, 5 orang S1, 10 orang SMA dan 1 orang dengan tingkat pendidikan SMP.

Selain pegawai yang bekerja di kantor kecamatan jalannya roda pemerintahan juga didukung oleh para kepala desa serta perangkat-perangkatnya yang sangat berperan aktif. Jumlah perangkat-perangkat desa yang ada di Kecamatan Lebong Atas yaitu 68 orang yang terdiri dari 20 Orang Kadus, 18 orang Kaur, dan 30 orang BPD.



**Tabel 2.2** Jarak Desa/Kelurahan ke Ibukota Kabupaten di Kecamatan Lebong Atas, 2012  
*Table 2.2 Distance of Village/Wards to Capital of Regency in Lebong Atas District, 2012*

(Km/Km)

Desa/Kelurahan <i>Village/Wards</i>	Jarak ke Ibukota Kabupaten <i>Distance to Capital of Regency</i>
(1)	(2)
Tik Tebing	3,4
Tabeak Blau	2,4
Tabeak Blau I	2
Daneu	0,1
Sukau Kayo	3
Blau	2,5

Sumber : Kantor Kecamatan Lebong Atas  
*Source : Lebong Atas District Office*

**Tabel**                    **Banyaknya Desa, Kelurahan, Lingkungan, Dusun, Rukun Warga/Rukun Kampung, dan Rukun**  
**2.3**                    **Tetangga di Kecamatan Lebong Atas, 2012**  
*Table*                    *Number of Village/Wards and Other Level Area in Lebong Atas District, 2012*

(Buah/Unit)

<b>Uraian</b> <i>Description</i>	<b>Jumlah</b> <i>Total</i>
(1)	(2)
Kelurahan	-
Desa	6
Lingkungan	-
Dusun	20
RW/RK	-
RT	-

**Sumber**                    : Kantor Kecamatan Lebong Atas  
*Source*                    : *Lebong Atas District Office*

**Tabel**                    **Jumlah Tenaga Kerja/Pegawai Kantor Kecamatan Di Kecamatan Lebong Atas, 2012**

*Table*        **2.4**    *Number of Servants of District Office in Lebong Atas District, 2012*

(Orang/Person)

<b>Uraian</b> <i>Description</i>	<b>Jumlah</b> <i>Total</i>
(1)	(2)
Fungsional	-
PNS (Struktural/Staf)	10
Honorar/Kontrak	7

Sumber                    : Kantor Kecamatan Lebong Atas  
*Source*                    : *Lebong Atas District Office*

**Tabel**                    **Jumlah Tenaga Kerja/Pegawai Kantor Kecamatan Berdasarkan Tingkat Pendidikan di Kecamatan Lebong Atas, 2012**

*Table*                    *Number of Servants of District by level of education in Lebong Atas District, 2012*

(Orang/Person)

<b>Uraian</b> <i>Description</i>	<b>Jumlah</b> <i>Total</i>
(1)	(2)
SD	-
SMP	1
SMA	10
DI	-
D2	-
D3	-
S1	5
S2	1

**Sumber**                    : Kantor Kecamatan Lebong Atas  
*Source*                    : *Lebong Atas District Office*

**Tabel 2.6** Jumlah Kepala Dusun (Kadus), Kepala Urusan (Kaur) Badan Pertimbangan Desa (BPD) dan lainnya Menurut Desa/Kelurahan di Kecamatan Lebong Atas, 2012

*Table* Number of KADUS, KAUR, BPD and Other Aparatur in Village or Wards in Lebong Atas District, 2012

(Orang/Person)

Desa/ Kelurahan Village/Wards	Ka. Lingku ngan	Kadus /RT	RW	Kaur/ Kasi	BPD/ LPM	Lainnya
(1)	(2)	(3)	(4)	(5)	(6)	(7)
Tik Tebing	-	3	-	3	5	-
Tabek Blau	-	3	-	3	5	-
Tabek Blau I	-	4	-	3	5	-
Daneu	-	3	-	3	5	-
Sukau Kayo	-	4	-	3	5	-
Blau	-	3	-	3	5	-
<b>Jumlah</b>	-	20	-	18	30	

Sumber : Kantor Kecamatan Lebong Atas  
Source : Lebong Atas District Office



**Tabel 2.7** Jumlah Kepala Dusun (Kadus), Kepala Urusan (Kaur) Badan Pertimbangan Desa (BPD) dan lainnya Menurut Tingkat Pendidikan di Kecamatan Lebong Atas, 2012

*Table* Number of KADUS, KAUR and Other Aparatur by level of education in Lebong Atas District, 2012

(Orang/Person)

<b>Uraian</b> <i>Description</i>	<b>Jumlah</b> <i>Total</i>
(1)	(2)
SD	-
SMP	20
SMA	48
DI	-
D2	-
D3	-
S1	-
S2	-

Sumber : Kantor Kecamatan Lebong Atas  
*Source* : Lebong Atas District Office

# **BAB III**

## **PENDUDUK DAN KETENAGAKERJAN**

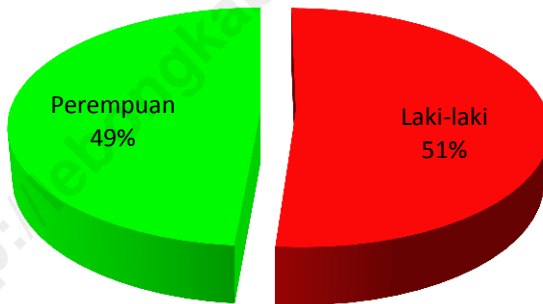
<http://lebongkab.bp.go.id>

## BAB III. PENDUDUK DAN KETENAGAKERJAN

### 3.1 Penduduk

Berdasarkan hasil proyeksi dari angka Sensus Penduduk 2010 ( SP2010), jumlah penduduk di Kecamatan Lebong Atas pada tahun 2012 mencapai 4.669 jiwa. Dari keseluruhan jumlah penduduk tersebut, ternyata masih didominasi oleh penduduk laki-laki yaitu sebanyak 2.402 jiwa atau sebesar 51% dan perempuan sebanyak 2.267 jiwa atau 49%, dengan Kepadatan penduduk sebesar 82 Jiwa/ Km<sup>2</sup> yang artinya setiap satu kilometer persegi dihuni oleh kurang lebih 82 orang penduduk.

**Gambar 4. Persentase Jumlah Penduduk di Kecamatan Lebong Atas, 2012**

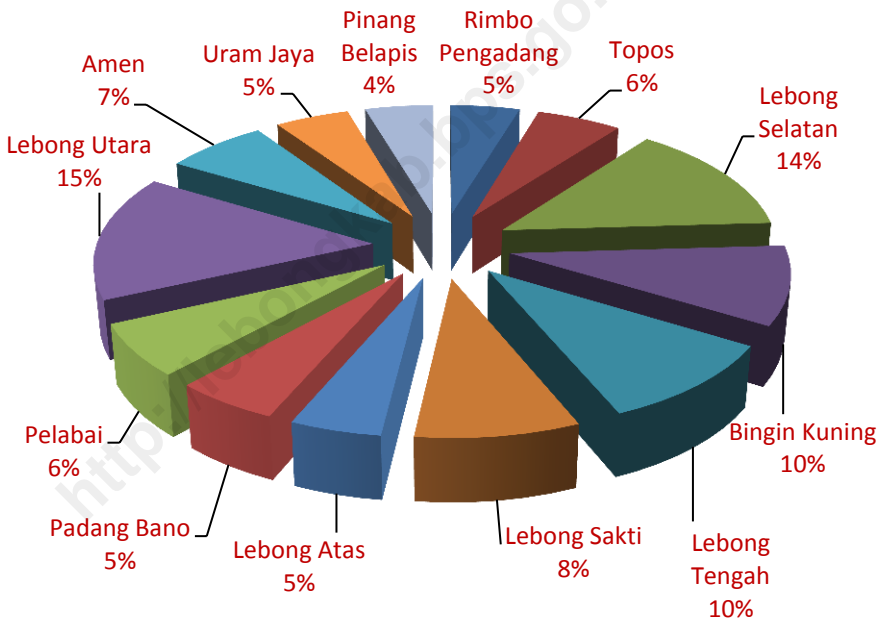


Jika dibandingkan dengan seluruh kecamatan yang ada di Kabupaten Lebong, maka Kecamatan Lebong Atas pada tahun 2012 memiliki jumlah penduduk nomor dua paling sedikit setelah Kecamatan Pinang Belapis yaitu sekitar 4,5 %. Dan kecamatan yang

memiliki jumlah penduduk paling banyak yaitu Kecamatan Lebong Utara yaitu mencapai 15.840 jiwa atau sekitar 15,5 %.

Berdasarkan sex rasionya di Kecamatan Lebong Atas masih di dominasi oleh penduduk berjenis kelamin laki-laki yaitu sebesar 106 persen, dengan kata lain bahwa untuk setiap 100 penduduk perempuan terdapat 106 penduduk laki-laki.

**Gambar 5. Persentase Jumlah Penduduk Kabupaten Lebong, 2012**



Berdasarkan perhitungan pihak pemerintahan Kecamatan Lebong Atas, di tahun 2012 terdapat 28 kelahiran. Desa Tabeak Blau

memiliki tingkat kelahiran tertinggi yaitu 6 orang, sedangkan Desa Blau memiliki tingkat kematian terendah yaitu 1 orang.

### **3.2 Ketenagakerjaan**

Penduduk berumur lima belas tahun ke atas merupakan penduduk usia kerja, di mana pada usia ini merupakan sumber tenaga kerja produktif yang dapat dimanfaatkan sebagai penggerak roda pembangunan.

Lapangan usaha yang paling dominan di Kecamatan Lebong Atas adalah disektor agraris atau pertanian dengan sumber penghasilan utama disektor perkebunan dengan komoditas utama yang dihasilkan yaitu kopi.

**Tabel 3.1.1 Jumlah Penduduk Menurut Jenis Kelamin di Kabupaten Lebong, 2012**  
*Table Number of Population by Sex in Lebong Regency, 2012*

(jiwa/person)

Kecamatan <i>Districts</i>	Jenis Kelamin		Jumlah <i>Total</i>
	Sex		
	Laki-Laki <i>Male</i>	Perempuan <i>Female</i>	
(1)	(2)	(3)	(4)
Rimbo Pengadang	2 433	2 297	4 730
Topos	2 984	2 918	5 902
Lebong Selatan	7 127	6 801	13 928
Bingin Kuning	5 001	4 893	9 894
Lebong Tengah	5 218	5 067	10 285
Lebong Sakti	4 313	4 257	8 570
Lebong Atas	2 402	2 267	4 669
Padang Bano	2 765	2 237	5 002
Pelabai	3 325	3 141	6 466
Lebong Utara	8 003	7 837	15 840
Amen	3 593	3 497	7 090
Uram Jaya	2 598	2 602	5 200
Pinang Belapis	2 390	2 160	4 550
<b>Jumlah/Total</b>	<b>52 152</b>	<b>49 974</b>	<b>102 126</b>

Sumber : Lebong Dalam Angka 2013  
 Source :

**Tabel** 3.1.2 **Jumlah Penduduk Menurut Kelompok Umur di Kabupaten Lebong , 2012**  
*Table* *Number of Population by Age Group in Lebong Regency, 2012*

(Jiwa)

<b>Kelompok Umur</b> <i>Age Groups</i>	<b>Jumlah</b> <i>Total</i>
(1)	(2)
0-4	10 707
5-9	9 781
10-14	9 946
15-19	9 550
20-24	9 074
25-29	9 222
30-34	9 004
35-39	8 024
40-44	6 823
45-49	5 847
50-54	4 769
55-59	3 314
60-64	2 205
65-69	1 495
70-74	1 069
75+	1 296
<b>Jumlah- Total</b>	<b>102 126</b>

Sumber : Lebong Dalam Angka 2013  
*Source*

**Tabel 3.1.3** Jumlah Kelahiran dan Kematian yang Terdaftar di Kecamatan Lebong Atas, 2012  
*Table* Number of Fertility and Morbidity are registered in Lebong Atas District, 2012

(Orang/Person)

Desa/Kelurahan <i>Village/Wards</i>	Kelahiran <i>Fertility</i>	Kematian <i>Morbidity</i>
(1)	(2)	(3)
Tik Tebing	5	3
Tabek Blau	6	4
Tabek Blau I	5	4
Daneu	4	3
Sukau Kayo	5	3
Blau	3	1
<i>Jumlah/Total</i>	28	18

Sumber : Kantor Kecamatan Lebong Atas  
*Source* : Lebong Atas District Office



**Tabel 3.2.1 Sumber Penghasilan Utama Sebagian Besar Penduduk Dan Komoditas Utama Masyarakat Menurut Desa/Kelurahan di Kecamatan Lebong Atas, 2012**

*Table* The main income source of the majority of the population and primary commodities in rural communities in Lebong Atas District, 2012

(Buah/Unit)

Desa/Kelurahan <i>Village/Wards</i>	Sumber Penghasilan Utama (Sektor)	Komoditas Utama
(1)	(2)	(3)
Tik Tebing	Pertanian, Perkebunan	Padi, Kopi
Tabek Blau	Perkebunan	Kopi
Tabek Blau I	Perkebunan	Kopi
Daneu	Perkebunan	Kopi
Sukau Kayo	Perkebunan	Kopi
Blau	Perkebunan	Kopi

Sumber : Kantor Kecamatan Lebong Atas  
Source : Lebong Atas District Office

# **BAB IV**

## **SOSIAL**

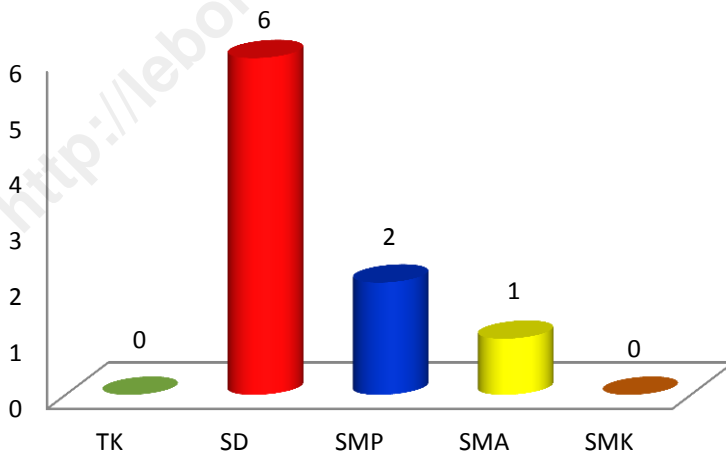
<http://lebongkab.bps.go.id>

## BAB IV. SOSIAL

### 4.1 Pendidikan

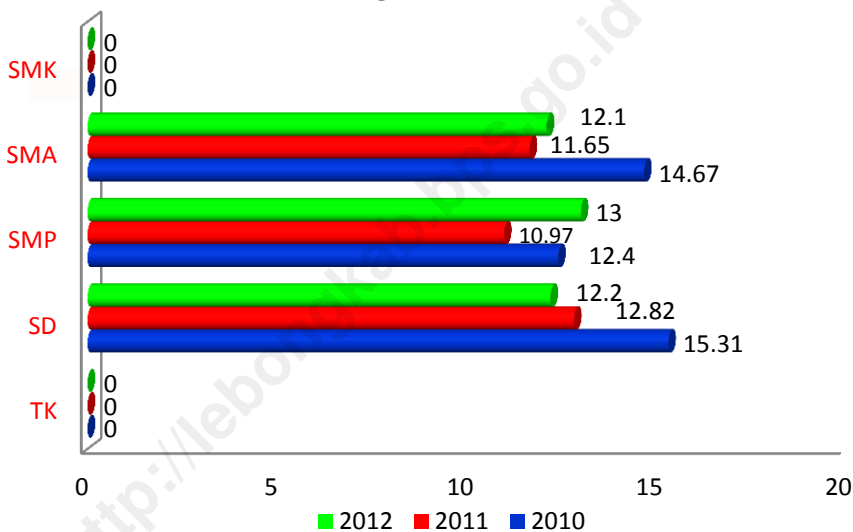
Mencerdaskan kehidupan bangsa adalah salah satu tujuan Negara Kesatuan Republik Indonesia sebagai mana disebut dalam pembukaan dan batang tubuh UUD 1945. Upaya pemenuhan tujuan tersebut dilaksanakan melalui penyelenggaraan pendidikan yang tersebar di seluruh wilayah nusantara baik negeri atau swasta. Untuk Kecamatan Lebong Atas tahun 2012 jumlah sekolah masih sama dengan tahun sebelumnya. jenjang pendidikan tertinggi tersedia sampai pada jenjang SMA/ sederajat dengan rincian sekolah SD negeri/swasta sebanyak 6 unit, SMP negeri/swasta 2 unit, serta SMA negeri/swasta sebanyak 1 unit.

**Gambar 6. Jumlah Sekolah (unit) di Kecamatan Lebong Atas, 2012**



Guru adalah pendidik dan pengajar pada pendidikan anak usia dini jalur sekolah atau pendidikan formal, pendidikan dasar, dan pendidikan menengah. Sedangkan murid diartikan sebagai orang yang menghendaki untuk mendapatkan ilmu pengetahuan, ketrampilan, pengalaman dan kepribadian yang baik sebagai bekal hidupnya agar bahagia dunia dan akhirat dengan jalan belajar sungguh-sungguh.

**Gambar 7. Rasio Murid dan Guru di Kecamatan Lebong Atas , 2010-2012**



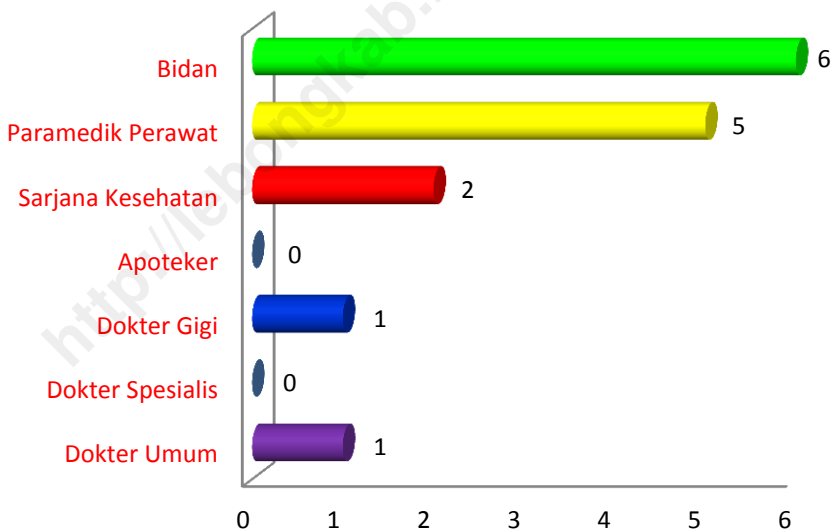
Rasio guru terhadap murid dapat mempengaruhi tingkat keberhasilan seorang guru dalam membimbing murid dalam proses belajar mengajar. Dari gambar 2 terlihat bahwa rasio paling besar terdapat di tingkat SMP 13. Artinya beban tanggungan seorang guru SMP dalam mengajar yaitu 13 orang pada tahun ajaran 2011/2012.

Sedangkan untuk tingkat SD memiliki tingkat rasio yang cukup ideal. Dalam pengertian guru dapat mengajar dan membimbing anak didiknya dengan maksimal karena beban tanggungan muridnya tidak terlalu banyak.

#### 4.2 Kesehatan Dan Keluarga Berencana ( KB )

Hingga tahun 2012, fasilitas kesehatan yang dimiliki Kecamatan Lebong Atas sudah cukup lengkap. Hal ini dibuktikan dengan adanya 1 puskesmas induk, 3 puskesmas pembantu, 1 puskesmas keliling, dan 6 posyandu.

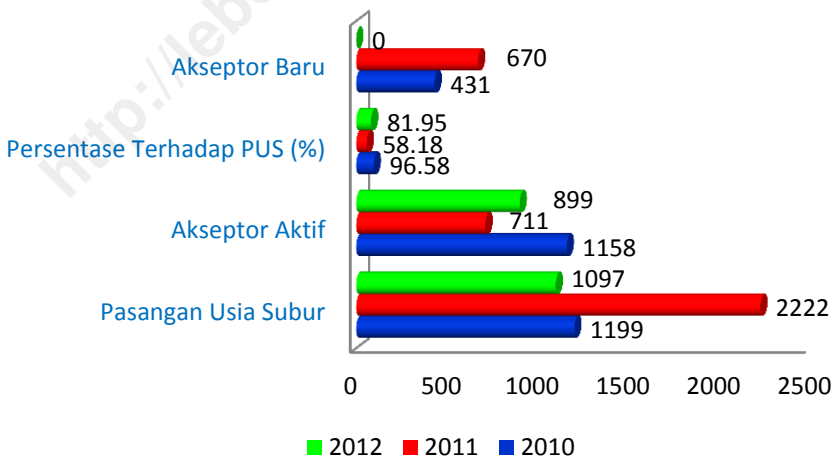
**Gambar 8. Banyaknya Tenaga Kesehatan Menurut Jenis Tenaga Kesehatan di Kecamatan Lebong Atas, 2012**



Keberadaan sarana kesehatan ini harus didukung oleh ketersediaan tenaga kesehatan bagi masyarakat. Jumlah tenaga medis di Kecamatan Lebong Atas tahun 2012 meningkat dibandingkan tahun 2011. Pada tahun 2012 terdapat sebanyak 15 orang tenaga kesehatan yang tersebar di berbagai unit pelayanan kesehatan di Kecamatan Lebong Atas. Tenaga Kesehatan ini didominasi oleh Bidan sebanyak 6 orang, dokter umum dan dokter gigi masing-masing 1 orang, 5 orang paramedik perawat serta 2 orang Sarjana Kesehatan.

Salah satu program Pemerintah adalah program keluarga berencana yang bertujuan untuk menekan laju pertumbuhan penduduk, yang semakin bertambah banyak. Salah satu indikator keberhasilan program ini terlihat dari jumlah akseptor aktif yang ada pada pasangan usia subur.

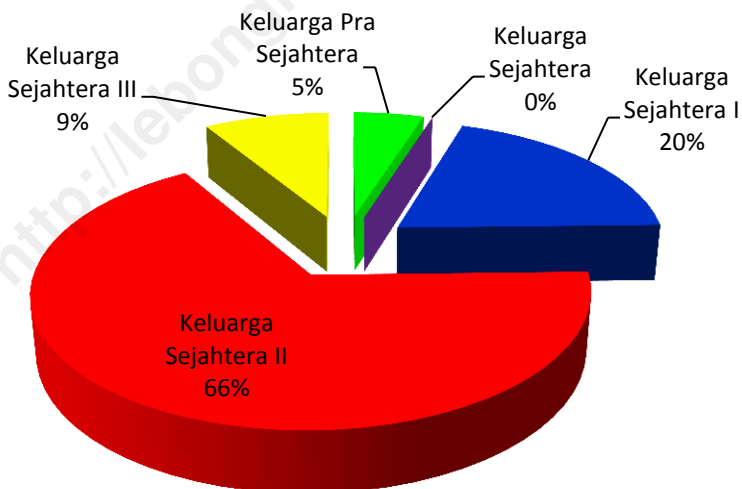
**Gambar 9. Jumlah Pasangan Usia Subur(PUS), Akseptor Aktif dan Akseptor Baru di Kecamatan Lebong Atas, 2010-2012**



Ditahun 2012 dari 1.097 pasangan usia subur yang ada di Kecamatan Lebong Atas, sebanyak 81,95 persen merupakan akseptor aktif, sehingga dapat dikatakan bahwa program ini telah berjalan dengan baik. Tentunya keberhasilan ini di dukung dengan jumlah tempat pelayanan KB yang cukup memadai. Di Kecamatan Lebong Atas tersedia 6 Posyandu, 12 Sub PPKB, 12 PPKB dan 1 Klinik untuk menangani masalah KB.

Dari keseluruhan jumlah keluarga yang ada di Kecamatan Lebong Atas terdapat 64 keluarga yang termasuk kategori keluarga pra sejahtera, keluarga sejahtera I sebesar 257 keluarga, keluarga sejahtera II sebesar 869 keluarga serta keluarga sejahtera III sebesar 114 keluarga.

**Gambar 10. Persentase Tahapan Keluarga Sejahtera di Kecamatan Lebong Atas, 2012**



Hal ini dapat di interpretasikan bahwa, sebagian besar keluarga di Kecamatan Lebong Atas memiliki tingkat kesejahteraan yang masih rendah khususnya dalam memenuhi kebutuhan dasar seperti pangan, sandang, papan, kesehatan dan pendidikan.

Upaya yang lebih keras perlu di lakukan berbagai pihak untuk meningkatkan kesejahteraan masyarakat khususnya dalam peningkatan pelayanan kesehatan bagi masyarakat di Kecamatan Lebong Atas.

### **4.3 Agama**

Sebagai negara yang berdasarkan Pancasila dan Undang-Undang Dasar 1945, Indonesia menjamin kehidupan beragama dan senantiasa mengembangkan kerukunan hidup antar pemeluk agama dan kepercayaan. Kehidupan beragama diarahkan kepada peningkatan akhlak dan ketakwaan kepada Tuhan Yang Maha Esa, membangun masyarakat yang religius dan sekaligus mengatasi berbagai masalah sosial budaya yang dapat menghambat kemajuan bangsa.

Untuk itu, diperlukan sarana dan prasarana yang memadai bagi semua umat serta peningkatan pelayanan bagi ke pentingan pelaksanaan ibadah keagamaan. Mencakup prasarana beribadah, serta pelayanan yang menyangkut perkawinan. Jumlah tempat ibadah yang ada di Kecamatan Lebong Atas sebanyak 7 masjid dan 1 surau/langgar. Jumlah jemaah haji tahun 2012 sebanyak 12 orang yang terdiri atas 5 orang laki-laki dan 7 orang perempuan.



Dari keseluruhan jumlah keluarga yang ada di Kecamatan Lebong Atas terdapat 79 keluarga yang termasuk kategori keluarga pra sejahtera, keluarga sejahtera I sebesar 401 keluarga, keluarga sejahtera II sebesar 732 keluarga serta keluarga sejahtera III sebesar 177 keluarga.

Hal ini dapat di interpretasikan bahwa, sebagian besar keluarga yang berdomisili di Kecamatan Lebong Atas masih dalam kategori yang belum baik, dengan kata lain tingkat kesejahteraan masyarakat masih rendah khususnya dalam memenuhi kebutuhan dasar seperti pangan, sandang, papan, kesehatan dan pendidikan.

Upaya yang lebih keras perlu di lakukan berbagai pihak untuk meningkatkan kesejahteraan masyarakat khususnya dalam peningkatan pelayanan kesehatan bagi masyarakat di Kecamatan Lebong Atas.

**Tabel 4.1.1** Jumlah Sekolah Menurut Jenjang dan Statusnya Dalam Naungan DIKNAS Kabupaten Lebong di Kecamatan Lebong Atas, 2012  
*Table* Number of School Kinder Garden by Status ( DIKNAS ) In Lebong Atas District, 2012

(Buah/Unit)

Tingkat Pendidikan <i>Education Level</i>	Status Sekolah <i>School Status</i>		Jumlah <i>Total</i>
	Negeri <i>Public</i>	Swasta <i>Private</i>	
	(1)	(2)	
TK	0	0	0
SD	6	0	6
SMP	2	0	2
SMA	1	0	1
SMK	0	0	0

Sumber : Dinas Pendidikan Nasional Kabupaten Lebong  
*Source* : The National Education Service of Lebong Regency

**Tabel 4.1.2 Rasio Murid dan Guru Menurut Statusnya Dalam Naungan DIKNAS Kabupaten Lebong di Kecamatan Lebong Atas, 2012**

*Table Ratio of Students to Teachers by Status ( DIKNAS ) In Lebong Atas District, 2012*

(Orang/Person)

Tingkat Pendidikan <i>Education Level</i>	Murid <i>Student</i>		Guru <i>Teacher</i>		Rasio <i>Ratio</i>	
	Negeri <i>Public</i>	Swasta <i>Private</i>	Negeri <i>Public</i>	Swasta <i>Private</i>	Negeri <i>Public</i>	Swasta <i>Private</i>
(1)	(2)	(3)	(4)	(5)	(6)	(7)
TK	0	0	0	0	0	0
SD	717	0	59	0	12,2	0
SMP	350	0	27	0	13	0
SMA	327	0	27	0	12,1	0
SMK	0	0	0	0	0	0

Sumber : Dinas Pendidikan Nasional Kabupaten Lebong  
*Source : The National Education Service of Lebong Regency*

**Tabel 4.1.3** **Banyaknya Ruang Kelas dan Lulusan Dalam Naungan DIKNAS Kabupaten Lebong Menurut Status di Kecamatan Lebong Atas, 2012**  
*Table 4.1.3 Many classrooms and graduations by Status ( DIKNAS ) In Lebong Atas District, 2012*

Uraian <i>Description</i>	Ruang Kelas (ruang) <i>Class room (room)</i>		Lulusan (orang) <i>Graduate (people)</i>	
	Negeri <i>Public</i>	Swasta <i>Private</i>	Negeri <i>Public</i>	Swasta <i>Private</i>
(1)	(2)	(3)	(4)	(5)
TK	0	0	0	0
SD	32	0	109	0
SMP	12	0	108	0
SMA	12	0	77	0
SMK	0	0	0	0

Sumber : Dinas Pendidikan Nasional Kabupaten Lebong  
*Source : The National Education Service of Lebong Regency*

**Tabel 4.1.4** Jumlah Sekolah Menurut Jenjang dan Statusnya Dalam Naungan KEMENAG Kabupaten Lebong di Kecamatan Lebong Atas, 2012

*Table* Number of School according to the level and Status ( KEMENAG ) In Lebong Atas District, 2012

(Buah/Unit)

Tingkat Pendidikan <i>Education Level</i>	Status Sekolah <i>School Status</i>		Jumlah <i>Total</i>
	Negeri <i>Public</i>	Swasta <i>Private</i>	
(1)	(2)	(3)	(4)
TK	0	0	0
MIN	0	0	0
MTS	0	0	0
MAN	0	0	0

Sumber : Kantor Kementrian Agama Kabupaten Lebong  
Source : The ..... of Lebong Regency

**Tabel 4.1.5 Keberadaan Jenis Pendidikan Informal dan Lainnya di Menurut Desa/Kelurahan Kecamatan Lebong Atas, 2012**

*Table The existence of other types of informal education and by village/wards in Lebong Atas District, 2012*

(Buah/Unit)

Desa/Kelurahan <i>Village/Wards</i>	Jenis * <i>Type*</i>	Jumlah <i>Total</i>
(1)	(2)	(3)
Tik Tebing	0	0
Tabeak Blau	a	1
Tabeak Blau I	0	0
Daneu	a	1
Sukau Kayo	a	1
Blau	0	0

*Ket \* a) PAUD; b) Play Group; c) Taman Bacaan; d) Paket A/B/C; e) Pemberantasan Buta Kasara/keaksaraan fungsional; f) lainnya*

Sumber : Kantor Kecamatan Lebong Atas  
 Source : Lebong Atas District Office

**Tabel 4.2.1 Banyaknya Fasilitas Kesehatan Menurut Jenisnya Di Kecamatan Lebong Atas, 2012**  
*Table Number of Health Facilities by Kind in Lebong Atas District, 2012*

(Buah/Unit)

Fasilitas Kesehatan <i>Health Facilities</i>	Jumlah <i>Total</i>
(1)	(2)
Rumah Sakit Umum	0
Rumah Sakit Swasta	0
Puskesmas	1
Puskesmas Pembantu	3
Puskesmas Keliling	1
Posyandu	6
Apotek	0
Jumlah/ <i>Total</i>	11

Sumber : Dinas Kesehatan Kabupaten Lebong  
*Source : The Public Health Service of Lebong Regency*

**Tabel 4.2.2 Banyaknya Tenaga Kesehatan Menurut Jenis Tenaga Kesehatan di Kecamatan Lebong Atas, 2012**

*Table Number of Health Personal by Kinds Profession in Lebong Atas District, 2012*

(Orang/Person)

<b>Jenis Tenaga Kesehatan</b> <i>Type of Health Worker</i>	<b>Jumlah</b> <i>Total</i>
(1)	(2)
Dokter Umum	1
Dokter Spesialis	0
Dokter Gigi	1
Apoteker	0
Sarjana Kesehatan	2
Paramedik Perawat	5
Bidan	6
Paramedik non Perawatan	0
Tenaga Kesehatan Lainnya	0
Tenaga Kesehatan di Luar DEPKES	0
<b>Jumlah/Total</b>	<b>15</b>

Sumber : Dinas Kesehatan Kabupaten Lebong  
*Source : The Public Health Service of Lebong Regency*



**Tabel 4.3.1** Jumlah Pasangan Usia Subur(PUS), Akseptor Aktif dan Akseptor Baru di Kecamatan Lebong Atas, 2012

*Table* Number of Fertile Couples, Current User, and New Acceptors in Lebong Atas District, 2012

(Pasangan/Couple)

Uraian <i>Description</i>	Jumlah <i>Total</i>
(1)	(2)
Pasangan Usia Subur	1 097
Akseptor Aktif	899
Persentase Terhadap PUS (%)	81,95
Akseptor Baru	0

Sumber : BPMPP dan KB Kabupaten Lebong  
*Source* : *BPMPP and KB of Lebong Regency*

**Tabel**                      **Jumlah Tempat Pelayanan KB di Kecamatan**  
**4.3.2**                      **Lebong Atas, 2012**  
*Table*                      *Number of Family Planning Service in Lebong Atas*  
    *District, 2012*

(Buah/Unit)	
Uraian <i>Description</i>	Jumlah <i>Total</i>
(1)	(2)
Posyandu	6
Sub PPKB	12
PPKB	6
Klinik	2
<b>Jumlah/Total</b>	<b>26</b>

Sumber : BPMPP dan KB Kabupaten Lebong  
*Source : BPMPP and KB of Lebong Regency*

**Tabel 4.3.3 Tahapan Keluarga Sejahtera di Kecamatan Lebong Atas 2012**  
*Table Prosperity Family Phase in Lebong Atas District, 2012*

(Keluarga/Family)

<b>Uraian</b> <i>Description</i>	<b>Jumlah</b> <i>Total</i>
(1)	(2)
Keluarga Pra Sejahtera	64
Keluarga Sejahtera	0
Keluarga Sejahtera I	257
Keluarga Sejahtera II	869
Keluarga Sejahtera III	114
<b>Jumlah/Total</b>	<b>1 304</b>

Sumber : BPMPP dan KB Kabupaten Lebong  
*Source : BPMPP and KB of Lebong Regency*



**Tabel**                      **Banyaknya Pekerja Sosial di Kecamatan**  
**4.4.2**                      **Lebong Atas, 2009-2012**  
*Table*                      *Number of Social Worker in Lebong Atas District,*  
    *2009-2012*

(Orang/Person)

<b>Tahun</b>	<b>Jumlah</b>
<i>Years</i>	<i>Total</i>
(1)	(2)
2009	4
2010	23
2011	23
2012	0

**Sumber**                      **Dinsosnakertrans Dukcapil Kabupaten Lebong**  
*Source*                      : *Department of Social, Manpower, Transmigration,*  
    *population and civil registration of Lebong Regency*

**Tabel 4.4.3** Jumlah Panti Asuhan, Organisasi Sosial dan Karang Taruna di Kecamatan Lebong Atas, 2012  
*Table 4.4.3 Number of Orphanages, Social Organizations and Youth Associations in Lebong Atas District, 2012*

(Buah/Unit)

Uraian <i>Description</i>	Jumlah <i>Total</i>
(1)	(2)
Panti Asuhan	0
Organisasi Sosial	0
Karang Taruna	6

Sumber : Dinsosnakertrans Dukcapil Kabupaten Lebong  
*Source : Department of Social, Manpower, Transmigration, population and civil registration of Lebong Regency*

**Tabel**                      **Banyaknya Tenaga BABINSA dan**  
**BABINKAMTIPMAS di Kecamatan Lebong Atas,**  
**2012**  
*Table*                      **4.4.4**                      *Number of BABINSA and BABINKAMTIPMAS in Lebong*  
*Atas District, 2012*

(Orang/Person)

<b>Uraian</b> <i>Description</i>	<b>Jumlah</b> <i>Total</i>
(1)	(2)
BABINSA	2
BABINKAMTIPMAS	2

Sumber : KORAMIL di Kabupaten Lebong  
*Source : KORAMIL of Lebong Regency*

**Tabel**                      **Banyaknya Bencana Alam di Kecamatan  
Lebong Atas, 2012**  
*Table*        **4.4.5**    *Number of Natural Disasters in Lebong Atas District  
2012*

(Kejadian/*Disasters*)

<b>Uraian</b> <i>Description</i>	<b>Jumlah</b> <i>Total</i>
(1)	(2)
Kebakaran	0
Banjir	2
Tanah Longsor	1
Gempa	1

Sumber                      :    BPBD Kabupaten Lebong  
*Source*                      :    *BPBD of Lebong Regency*



**Tabel 4.4.6** Jumlah Tempat Ibadah Menurut Desa/Kelurahan Kecamatan Lebong Atas, 2012  
*Table 4.4.6 Number of Worship Facilities by Village/Wards in Lebong Atas District, 2012*

(Buah/Unit)

Desa/Kelurahan <i>Village/Wards</i>	Jenis * <i>Type*</i>	Jumlah <i>Total</i>
(1)	(2)	(3)
Tik Tebing	a	1
Tabek Blau	a	2
Tabek Blau I	a,b	1,1
Daneu	a	1
Sukau Kayo	a	1
Blau	a	1

*Ket a) Masjid; b) Surau/Langgar; c) Gereja kristen; d) Gereja Katolik; e) Kaple; f) Pura; g) Vihara; h) Klenteng*

Sumber : Kantor Kecamatan Lebong Atas  
 Source : Lebong Atas District Office

**Tabel 4.4.7 Jumlah Lembaga Non Profit Berdasarkan Jenis Menurut Desa/Kelurahan Kecamatan Lebong Atas, 2012**

*Table Number of Non – Profit institution by Type by Village in Lebong Atas District, 2012*

(Buah/Unit)

<b>Desa/Kelurahan</b> <i>Village/Wards</i>	<b>Jenis *</b> <i>Type*</i>	<b>Jumlah</b> <i>Total</i>
(1)	(2)	(3)
Tik Tebing	0	0
Tabek Blau	0	0
Tabek Blau I	0	0
Daneu	0	0
Sukau Kayo	0	0
Blau	0	0

*Ket \* a) Org Kemasyarakatan; b) Org sosial; c) Org Profesi; d) Perkumpulan Sosial/Masyarakat/Olahraga/Hobi; e) LSM; f) Lembaga Keagamaan; g) Org Bantuan Kemanusiaan/Beasiswa*

Sumber : Kantor Kecamatan Lebong Atas  
Source : Lebong Atas District Office

**Tabel 4.4.8** Jumlah Kejadian Kejahatan Berdasarkan Jenis Kejahatan di Kecamatan Lebong Atas, 2012  
*Table The Incident of crime by type of crime in Lebong Atas District, 2012*

(Buah/Unit)

Jenis Kejahatan <i>Type Of Crime</i>	Jumlah <i>Total</i>
(1)	(2)
Pencurian	1
Peramporan	0
Pemeriksaan	1
Pemerasan	0
Penculikan	0
Penganiayaan	0
Pembunuhan	0
Narkotika	0
Perjudian	0

Sumber : Kantor Kecamatan Lebong Atas  
 Source : Lebong Atas District Office

# **BAB V**

## **PERTANIAN**

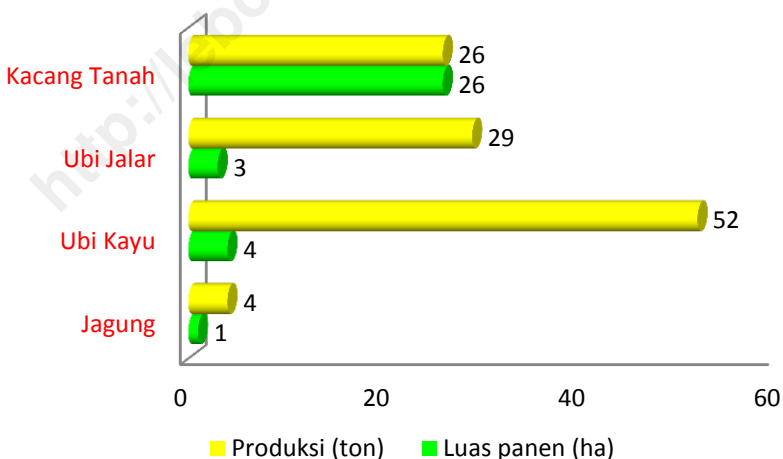
<http://lebongkab.bps.go.id>

## BAB V. PERTANIAN

### 5.1 Pertanian

Pertanian adalah kegiatan pemanfaatan sumber daya hayati yang dilakukan manusia untuk menghasilkan bahan pangan, bahan baku industri, atau sumber energi, serta untuk mengelola lingkungan hidupnya. Kegiatan pemanfaatan sumber daya hayati yang termasuk dalam pertanian biasa dipahami orang sebagai budidaya tanaman atau bercocok tanam serta pembesaran hewan ternak, meskipun cakupannya dapat pula berupa pemanfaatan mikroorganisme dan bioenzim dalam pengolahan produk lanjutan, seperti pembuatan keju dan tempe, atau sekedar ekstraksi semata, seperti penangkapan ikan atau eksploitasi hutan.

**Gambar 11. Luas Panen dan Produksi Palawija di Kecamatan Lebong Atas Tahun 2012**



Sektor Pertanian merupakan salah satu sektor utama dalam perekonomian Kecamatan Lebong Atas, karena merupakan kontributor terbesar ke dua terhadap PDRB Kabupaten Lebong. Oleh karenanya pembinaan yang tepat kepada masyarakat sangat perlu dilakukan agar hasil yang dicapai dapat maksimal.

Berdasarkan laporan Dinas Pertanian dan Ketahanan Pangan Kabupaten Lebong, pada tahun 2012 di Kecamatan Lebong Atas luas panen untuk padi sawah sebesar 587 Ha dengan produksi sebesar 2.649 ton GKG. sedangkan luas panen untuk padi ladang sebesar 50 Ha dengan produksi sebesar 108 ton GKG.

Di tahun 2012 hanya terdapat 42 kelompok tani tani pemula dengan total anggota sebanyak 1.023 orang. Dari keseluruhan kelompok tani yang ada 30 kelompok tergabung dalam 6 gapoktan (gabungan kelompok tani) dengan total anggota mencapai 634 petani.

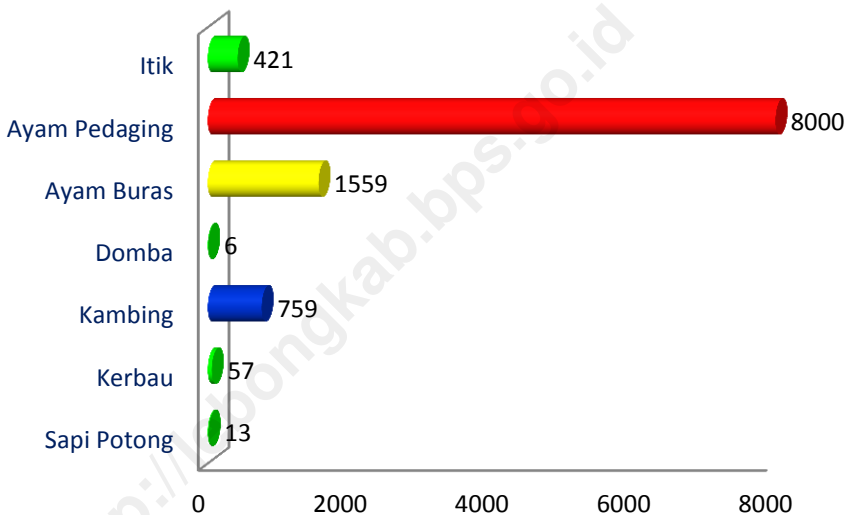
Sebagai bagian dari pembinaan, para petani juga terus dibina oleh tenaga penyuluhan pertanian lapangan (PPL). Tahun 2012 terdapat 4 PPL yang menangani wilayah Kecamatan Lebong Atas, sedangkan pada tahun 2011 terdapat 3 PPL. Di Kecamatan Lebong Atas terdapat 14 Heller/penggilingan padi yang menunjang lancarnya pengolahan dari padi menjadi beras yang dapat dikonsumsi oleh masyarakat.

## **5.2 Peternakan**

Potensi peternakan di Kecamatan Lebong Atas cukup beragam. Pada tahun 2012 terdapat 8 000 ekor ayam pedaging, 1 559

ekor ayam buras, 759 ekor Kambing, 421 ekor itik, 57 ekor kerbau, 13 ekor sapi potong dan domba sebanyak 6 ekor. Jika dibandingkan dengan tahun sebelumnya, terjadi peningkatan 1004 ekor ayam pedaging, sedangkan untuk jumlah ternak yang lain terjadi penurunan, antara lain sapi potong turun 3 ekor, kerbau 28 ekor, Ayam buras 1913 ekor, dan itik sebanyak 179 ekor.

**Gambar 12. Banyaknya Ternak/Unggas (Ekor) di Kecamatan Lebong Atas Tahun 2012**



### 5.3 Perikanan

Budidaya perikanan darat yang diusahakan rumah tangga di Kecamatan Lebong Atas yaitu berupa kolam air tenang dengan luas areal 3 Ha menghasilkan 27 ton ikan, dan sawah/mina padi dengan luas areal 150 Ha menghasilkan 67,5 ton ikan.

**Tabel 5.1 Jumlah Gabungan Kelompok Tani di Kecamatan Lebong Atas, 2012**  
*Table 5.1 Number of Cluster Farmer Groups in Lebong Atas District, 2012*

(Kelompok/Groups)

<b>Uraian</b> <i>Description</i>	<b>Jumlah</b> <i>Total</i>
(1)	(2)
Jumlah Gapoktan	6
Jumlah Kelompok yang Bergabung	30
Total Anggota	634

Sumber : Badan Pelaksana Penyuluhan Pertanian, Perikanan dan Kehutanan (BP4K) Kabupaten Lebong  
*Source : BP4K of Lebong Regency*



**Tabel 5.2** Jumlah Tenaga Penyuluhan Lapangan (PPL) di Kecamatan Lebong Atas, 2012  
*Table 5.2 Number of Agricultural Extension Worker in Lebong Atas District, 2012*

(Orang/Person)	
Uraian <i>Description</i>	Jumlah <i>Total</i>
(1)	(2)
Fungsional	1
PNS	1
Kontrak	2
Penyuluh Swakarsa	0

Sumber : Badan Pelaksana Penyuluhan Pertanian, Perikanan dan Kehutanan (BP4K) Kabupaten Lebong  
*Source : BP4K of Lebong Regency*

**Tabel 5.3 Luas Panen, Produksi Padi Sawah dan Sawah Ladang Kecamatan Lebong Atas, 2012**  
*Table 5.3 Harvested Area, Production of Wet Land Paddy and Dry Land Paddy Lebong Atas District, 2012*

<b>Jenis Padi</b> <i>Kind of Paddy</i>	<b>Luas Panen (Ha)</b> <i>Harvested Area (Ha)</i>	<b>Produksi (Ton)</b> <i>Production (Ton)</i>
(1)	(2)	(3)
Padi Sawah	587	2 649
Padi Ladang	50	108

Sumber : Angka Tetap Tahun 2012  
 Source : Final Rate 2012

**Tabel 5.4 Luas Panen Palawija Menurut Jenis Palawija di Kecamatan Lebong Atas, 2012**  
*Table 5.4 Harvested Area, Production of Palawija By Kind of Palawija in Lebong Atas District, 2012*

<b>Jenis Palawija</b> <i>Kind of Palawija</i>	<b>Luas Panen (Ha)</b> <i>Harvested Area (Ha)</i>	<b>Produksi (Ton)</b> <i>Production (Ton)</i>
(1)	(2)	(3)
Jagung	1	4
Ubi Kayu	4	52
Ubi Jalar	3	29
Kacang Tanah	26	26
Kedelai	0	0
Kacang Hijau	0	0

Sumber : Angka Tetap Tahun 2012  
*Source : Final Rate 2012*

**Tabel**                      **Banyaknya Ternak/Unggas di Kecamatan Lebong Atas, 2012**  
*Table*                      **5.5**    *Number of Livestock/Poultry in Lebong Atas District, 2012*

(Ekor/Tail)

<b>Jenis Ternak</b> <i>Type of Livestock</i>	<b>Jumlah</b> <i>Total</i>
(1)	(2)
Sapi Potong	13
Sapi Perah	0
Kerbau	57
Kambing	759
Domba	6
Babi	0
Kuda	0
Ayam Buras	1 559
Ayam Petelur	0
Ayam Pedaging	8 000
Itik	421
Kelinci	0
Ayam Durel	0

Sumber : Dinas Perikanan dan Peternakan Kabupaten Lebong  
*Source : The Fisheries and Livestock Service of Lebong Regency*

**Tabel 5.6 Luas Areal Usaha Perikanan Darat di Kecamatan Lebong Atas, 2012**  
*Table 5.6 Cultured Areal of Inland Fisheries in Lebong Atas District , 2012*

		(Ha)
Jenis Usaha	Luas (Ha)	
<i>Type of Business</i>	<i>Area</i>	
(1)	(2)	
<u>Budidaya</u>		
1. Kolam Air Deras (KAD)	0	
2. Kolam Air Tenang (KAT)	8	
3. Sawah/Mina Padi	171	
4. Siring/Keramba	0	
5. Jaring Apung	0	
<u>Penangkapan</u>		
1. Sungai/Kuala	0	
2. Danau/Tebat	0	
<u>Pembenihan</u>		
1. BBI Dinas	0	
2. UPR	1	

Sumber : Dinas Perikanan dan Peternakan Kabupaten Lebong  
 Source : *The Fisheries and Livestock Service of Lebong Regency*

**Tabel 5.7** **Produksi Usaha Perikanan Darat di Kecamatan Lebong Atas, 2012**  
*Table 5.7 Production of Inland Fisheries in Lebong Atas District, 2012*

(Ton)	
Jenis Usaha <i>Type of Business</i>	Produksi <i>Production</i>
(1)	(2)
<u>Budidaya</u>	
1. Kolam Air Deras (KAD)	0
2. Kolam Air Tenang (KAT)	6,76
3. Sawah/Mina Padi	65,25
4. Siring/Keramba	0
5. Jaring Apung	0
<u>Penangkapan</u>	
1. Sungai/Kuala	0
2. Danau/Tebat	0
<u>Pembenihan</u>	
1. BBI Dinas	0
2. UPR	4 431

Sumber : Dinas Perikanan dan Peternakan Kabupaten Lebong  
*Source : The Fisheries and Livestock Service of Lebong Regency*

**Tabel 5.8** Jumlah Heler/Penggiingan Padi Menurut Desa/Kelurahan di Kecamatan Lebong Atas, 2012  
*Table* Number of heler/rive mills by village/wards in Lebong Atas District, 2012

(Buah/Unit)

<b>Desa/Kelurahan</b> <i>Village/Wards</i>	<b>Jumlah</b> <i>Total</i>
(1)	(2)
Tik Tebing	3
Tabek Blau	4
Tabek Blau I	3
Daneu	1
Sukau Kayo	0
Blau	3

Sumber : PIPA 2012  
*Source* : *PIPA 2012*

# **BAB VI**

## **PERINDUSTRIAN, PERTAMBANGAN DAN ENERGI**

<http://lebongkab.bps.go.id>



## **BAB VI. PERINDUSTRIAN, PERTAMBANGAN DAN ENERGI**

### **VI.1 Perindustrian**

Di Kecamatan Lebong Atas sudah terdapat beberapa industri rumah tangga namun masih dalam skala kecil dan menengah. Berdasarkan data dari Dinas Koperasi UKM dan Perindag kabupaten lebong tahun 2012 di Kecamatan Lebong Atas terdapat usaha mikro, kecil dan menengah yang terdiri dari usaha perdagangan, usaha non pertanian, usaha pertanian dan aneka jasa. jumlah usaha-usaha tersebut yaitu 23 usaha mikro, 99 usaha kecil, dan 103 usaha menengah.

### **VI.2 Pertambangan**

Kegiatan penelitian dan eksplorasi terkait pengembangan sektor pertambangan di Kecamatan Lebong Atas masih perlu menjadi prioritas kedepan untuk dapat memaksimalkan potensi yang ada. selain itu peningkatan kapasitas energi dengan mencari energi alternatif tetap menjadi pemikiran bersama untuk memenuhi kebutuhan listrik di Kabupaten Lebong pada umumnya dan masyarakat Kecamatan Lebong Atas pada khususnya.

Berdasarkan informasi yang berasal dari Dinas Pertambangan dan Energi Kabupaten Lebong, hingga akhir tahun 2012 untuk Kecamatan Lebong Atas belum mencatat adanya lokasi atau kegiatan pertambangan.

### **VI.3 Energi**

Pemenuhan energi bagi kebutuhan sehari-hari, khususnya energi listrik, di Kecamatan Lebong Atas masih menggantungkan kebutuhan listrik kepada Pembangkit Listrik Tenaga Air (PLTA) Tes yang terdapat di Kecamatan Lebong Selatan. Pendistribusian listrik hingga ketinggian rumah/keluarga di Kecamatan Lebong Atas masih terus diupayakan dan ditingkatkan oleh Pemerintahan daerah melalui Perusahaan listrik Negara (PLN) Cabang Kabupaten Lebong.

Penggunaan bahan bakar untuk kebutuhan sehari-hari seperti memasak sebagian besar masyarakat Kecamatan Lebong Atas masih memanfaatkan energi dari kayu bakar.

**Tabel** Jumlah Rumah Tangga Pengguna Listrik Berdasarkan Sumber Energi di Kecamatan Lebong Atas, 2012  
**Table** 6.1.1 Number of Customers Households Electricity by Energy Source In Lebong Atas District, 2012

(KK)

Uraian <i>Description</i>	Jumlah <i>Total</i>
(1)	(2)
Listrik PLN	0
Listrik Non PLN	0

\*) Data tidak tersedia

Sumber : PLN ... ..  
 Source : ... .. District Office

**Tabel 6.1.2 Bahan Bakar yang Digunakan Sebagai Besar Masyarakat Menurut Desa/Kelurahan di Kecamatan Lebong Atas, 2012**

*Table Fuel used by village/wards communities in Lebong Atas District, 2012*

(Buah/Unit)

Desa/kelurahan <i>Village/Wards</i>	Gas kota	LPG	Minyak tanah	Kayu bakar	Lainnya (batu bara, arang dll)
(1)	(2)	(3)	(4)	(5)	(6)
Tik Tebing	0	✓	0	✓	0
Tabeak Blau	0	0	0	✓	0
Tabeak Blau I	0	0	0	✓	0
Daneu	0	0	0	✓	0
Sukau Kayo	0	0	0	✓	0
Blau	0	0	0	✓	0

Sumber : Kantor Kecamatan Lebong Atas  
*Source : Lebong Atas District Office*

**Tabel 6.1.3** Keberadaan Saluran Udara Tegangan Ekstra Tinggi (SUTET) dan Base Transceiver Station (BTS) Menurut Desa/Kelurahan Kecamatan Lebong Atas, 2012

*Table* Existance of SUTET and BTS by village/wards in Lebong Atas District, 2012

(Buah/Unit)

Desa/Kelurahan <i>Village/Wards</i>	SUTET	BTS
(1)	(2)	(3)
Tik Tebing	0	0
Tabek Blau	0	0
Tabek Blau I	0	2
Daneu	0	0
Sukau Kayo	0	0
Blau	0	0

Sumber : Kantor Kecamatan Lebong Atas  
*Source* : *Lebong Atas District Office*

**Tabel 6.2.1** Jumlah Lokasi dan Komoditas Utama Kegiatan Pertambangan dan Penggalian Golongan C Menurut Desa/Kelurahan Kecamatan Lebong Atas, 2012

*Table* Number location and major commodities mining and quarrying category c by village/wards in Lebong Atas District, 2012

(Buah/Unit)

Desa/Kelurahan <i>Village/Wards</i>	Pertambangan		Penggalian C	
	Jumlah	Komoditas Utama	Jumlah	Komoditas Utama
(1)	(2)	(3)	(4)	(5)
Tik Tebing	0	0	0	0
Tabek Blau	0	0	0	0
Tabek Blau I	0	0	0	0
Daneu	0	0	0	0
Sukau Kayo	0	0	0	0
Blau	0	0	0	0

Sumber : Kantor Kecamatan Lebong Atas  
*Source* : Lebong Atas District Office

# **BAB VII**

## **PERDAGANGAN, TRANSPORTASI DAN KOMUNIKASI**

<http://lebongkab.bps.go.id>

## **BAB VII. PERDAGANGAN, TRANSPORTASI DAN KOMUNIKASI**

### **7.1 Perdagangan**

Aktivitas perdagangan di Kecamatan Lebong Atas masih sebatas perdagangan tradisional seperti menjual hasil bumi pada saat panen tiba dan aktivitas jual beli di pasar tradisional yang ada setiap satu minggu sekali. Selain itu sudah ada pedagang kecil maupun menengah namun belum terdata di instansi terkait. Berdasarkan data dari Kantor Pelayanan Terpadu Kabupaten Lebong untuk perdagangan yang memiliki surat izin usaha perdagangan (SIUP) di Kecamatan Lebong Atas ada 4 SIUP pedagang kecil. Diharapkan kedepannya ada peran Pemerintah untuk mendaftarkan usaha yang ada ke Dinas/instansi terkait dengan perdagangan.

### **7.2 Transportasi**

Untuk hal transportasi, masyarakat Kecamatan Lebong Atas lebih banyak menggunakan kendaraan motor pribadi/ojek motor dan angkutan umum desa, tetapi ada juga yang menggunakan mobil pribadi. Dari data yang berasal dari Kantor Camat Lebong Atas, terdapat 2 jenis jalan yang ada disepanjang Kecamatan Lebong Atas yaitu jalan Provinsi dan Kabupaten yang sudah beraspal. Di Kecamatan Lebong Atas terdapat 7 jembatan jenis besi dan 1 jembatan kayu yang merupakan penghubung/jalan lintas antar desa satu Kecamatan maupun diluar Kecamatan.



### **7.3 Komunikasi**

Pada tahun 2012 baru tercatat 1 jenis sarana penunjang Kantor Pos yaitu Pos Desa sebagai salah satu tempat untuk berkomunikasi melalui surat menyurat.. Namun sebagian besar masyarakat Lebong Atas sudah banyak menggunakan fasilitas telepon seluler sebagai alat komunikasi jarak jauh yang sekarang bisa dijangkau dengan waktu singkat.

**Tabel**                      **Jumlah Surat Izin Usaha Perdagangan yang  
Dikeluarkan di Kecamatan Lebong Atas, 2012**  
*Table*                      **7.1.1** *Number of Trade License in Lebong Atas District,  
2012*

(Surat/Document)

Uraian <i>Description</i>	Jumlah <i>Total</i>
(1)	(2)
TDUP	0
Jenis SIUP	
• Pedagang Kecil	4
• Pedagang Menengah	0
• Pedagang Besar	0

Sumber : Kantor Pelayanan Terpadu Kabupaten Lebong  
*Source : Integrated Service Office of Lebong Regency*

**Tabel 7.1.2** Keberadaan Sarana Perdagangan Menurut Desa/Kelurahan Kecamatan Lebong Atas, 2012

*Table* Means the existence of trade by village/wards in Lebong Atas District, 2012

(Buah/Unit)

<b>Desa/Kelurahan</b> <i>Village/Wards</i>	<b>Pasar</b> <b>Permanan</b>	<b>Pasar</b> <b>Pekan</b>	<b>Mini</b> <b>Market</b>	<b>Warung/</b> <b>Toko/Kedai</b>	<b>Restoran</b>
(1)	(2)	(3)	(4)	(5)	(6)
Tik Tebing	0	1	0	0	0
Tabek Blau	0	1	0	0	0
Tabek Blau I	0	0	0	0	0
Daneu	0	1	0	0	0
Sukau Kayo	0	1	0	0	0
Blau	0	0	0	0	0

Sumber : Kantor Kecamatan Lebong Atas  
Source : Lebong Atas District Office

**Tabel**                      **Jenis Jalan Menurut Tingkat Pemerintahan yang berwenang dan Desa/Kelurahan Kecamatan Lebong Atas, 2012**  
*Table*                      **7.2.1**                      *Kind of way according to the level of government authorities by village/wards in Lebong Atas District, 2012*

(Buah/Unit)

<b>Desa/Kelurahan</b> <i>Village/Wards</i>	<b>Negara</b>	<b>Propinsi</b>	<b>Kabupaten</b>
(1)	(2)	(3)	(4)
Tik Tebing	0	1	0
Tabek Blau	0	1	0
Tabek Blau I	0	1	0
Daneu	0	1	0
Sukau Kayo	0	0	4
Blau	0	0	1

Sumber : Kantor Kecamatan Lebong Atas  
*Source* : Lebong Atas District Office

**Tabel** Jumlah Jembatan dan Jenis Jembatan yang Terdapat Menurut Desa/Kelurahan  
**7.2.2** Kecamatan Lebong Atas, 2012  
*Table* Bridge number and types of bridges by village/wards in Lebong Atas District, 2012

(Buah/Unit)

Desa/Kelurahan <i>Village/Wards</i>	Jumlah <i>Total</i>	Jenis Jembatan <i>(Terpanjang)*</i>
(1)	(2)	(3)
Tik Tebing	1	a
Tabek Blau	1	a
Tabek Blau I	1	a
Daneu	1	a,b
Sukau Kayo	2	a
Blau	2	a,b

*Ket \* a) Beton; b) Kayu; c) Campuran beton dan besi; d) Campuran beton kayu; e) Campuran besai kayu; f) Gantung; g) Lainnya*

Sumber : Kantor Kecamatan Lebong Atas  
 Source : Lebong Atas District Office

**Tabel** Jumlah Jenis Sarana Penunjang Kantor Pos di  
**7.3.1** Kecamatan Lebong Atas, 2012  
*Table* Number of Kind Post Office Material in Lebong Atas  
District, 2012

(Buah/Unit)

<b>Uraian</b> <i>Description</i>	<b>Jumlah</b> <i>Total</i>
(1)	(2)
Kantor Pos	0
Kantor Pos Pembantu	0
Rumah Pos	0
Pos Keliling Kota	0
Pos Keliling Desa	0
Pos Desa	1
Depot BPM	0

Sumber : Kantor Pos Cabang Muara Aman  
*Source* Post Office of Muara Aman

**Tabel**                      **Jarak Objek Wisata dan Cagar Budaya ke**  
**7.4.1**                      **kantor camat di Kecamatan Lebong Atas, 2012**  
*Table*                      *Distance of attractions and culture heritage to the*  
    *district office in Lebong Atas District, 2012*

(Km)

<b>Uraian</b> <i>Description</i>	<b>Jarak dari Kantor Kecamatan</b> <i>Distance from District Office</i>
(1)	(2)
Air Terjun Saten	12
Air Terjun Amen	10
Keramat Tebo Sam	16
Keramat Daneu	12

**Sumber**                      Dinas Perhubungan dan Parsenibud Kabupaten  
    Lebong  
*Source*                      :    *The Transportation, Culture, art and Tourism Service*  
    *of Lebong Regency*

**Tabel**                      **Jumlah Kelompok Kesenian di Kecamatan Lebong Atas, 2012**  
**7.4.2**  
*Table*                      *Number of Art Group in Lebong Atas District, 2012*

(Kelompok/Group)	
<b>Uraian</b> <i>Description</i>	<b>Jumlah</b> <i>Total</i>
(1)	(2)
Sanggar	0
Musik	0
Orgen Tunggal	0
Lainnya	0

Sumber : Dinas Perhubungan dan Pansenibud Kabupaten Lebong  
*Source : The Transportation, Culture, art and Tourism Service of Lebong Regency*



# **BAB VIII**

## **KEUANGAN**

<http://lebongkab.bps.go.id>

## **BAB VIII. KEUANGAN**

Realisasi PBB Kecamatan Lebong Atas menempati urutan pertama dari 13 Kecamatan di Kabupaten Lebong tahun 2012. Kecamatan Lebong Atas merupakan satu-satunya kecamatan dengan realisasi pajaknya 100%. Jumlah wajib pajak di Kecamatan Lebong Atas tahun 2012 masih sama dengan tahun sebelumnya yaitu sebanyak 1.463 wajib pajak.

Realisasi PBB 100% dua tahun berturut-turut dapat tercapai karena Kecamatan Lebong Atas memiliki seorang pemimpin yang bagus serta merupakan hasil dari kerja keras yang didukung oleh pegawai yang ada. Selain pegawai yang bekerja di kantor kecamatan prestasi ini juga didukung oleh para kepala desa serta perangkat-perangkatnya yang sangat berperan aktif untuk mendukung pembangunan daerah.

**Tabel 8.1 Jumlah Wajib Pajak, Target dan Realisasi Pajak Bumi dan Bangunan di Kecamatan Lebong Atas, 2012**

*Table Total Duty Tax, Target and Realization of Land and Housing Tax in Lebong Atas District, 2012*

(Orang/Person)

<b>Desa/Kelurahan</b> <i>Village/Wards</i>	<b>Wajib Pajak</b> <i>Duty Taxes</i>	<b>Target Pajak</b> <i>Target Taxes</i>	<b>Realisasi</b> <i>Realization</i>
(1)	(2)	(3)	(4)
Tik Tebing	343	4 800 168	4 800 168
Tabek Blau	206	2 558 104	2 558 104
Tabek Blau I	311	1 856 902	1 856 902
Daneu	278	4 942 711	4 942 711
Sukau Kayo	193	2 985 013	2 985 013
Blau	132	2 594 614	2 594 614

Sumber : Dinas Pendapatan, Pengelolaan Keuangan dan Aset Daerah Kabupaten Lebong  
*Source : Revenue, Finance and Asset Management Service of Lebong Regency*

“Kecamatan Lebong Atas Dalam Angka 2013” merupakan publikasi series tahunan yang menyajikan berbagai fakta statistik hingga keadaan tahun 2012 setingkat Kecamatan. Data statistik kecamatan merupakan data resmi yang dihimpun dari berbagai sumber, dikumpulkan melalui mekanisme sensus, survei, maupun kompilasi produk administrasi. Dengan keseratan informasi tersebut, para perencana, perumus kebijakan, peneliti, dan akademisi dapat menjadikannya sebagai salah satu sumber penting dalam penyediaan data statistik yang faktual, valid dan terpercaya.

# DATA

## MENCERDASKAN BANGSA



**BADAN PUSAT STATISTIK  
KABUPATEN LEBONG**

*Jalan Raya Komplek Perkantoran Jalur Dua - Tubei  
website: [lebongkab.bps.go.id](http://lebongkab.bps.go.id); email: [bps1707@bps.go.id](mailto:bps1707@bps.go.id)*