

# HASIL PENCACAHAN LENGKAP SENSUS PERTANIAN 2023

*Complete Enumeration Results of the 2023 Census of Agriculture*

## TAHAP II

*Edition 2*

### Usaha Pertanian Perorangan (UTP) Peternakan

*Livestock Individual Agricultural Holdings*

Kabupaten Rote Ndao

*Rote Ndao Regency*



**ST 2023**  
SENSUS PERTANIAN



# HASIL PENCACAHAN LENGKAP SENSUS PERTANIAN 2023

*Complete Enumeration Results of the 2023 Census of Agriculture*

**TAHAP II**

*Edition 2*

## **Usaha Pertanian Perorangan (UTP) Peternakan**

*Livestock Individual Agricultural Holdings*

**Kabupaten Rote Ndao**  
*Rote Ndao Regency*

**ST 2023**  
SENSUS PERTANIAN



**Hasil Pencacahan Lengkap Sensus Pertanian 2023 - Tahap II:  
Usaha Pertanian Perorangan (UTP) Peternakan  
Kabupaten Rote Ndao**

*Complete Enumeration Results of the 2023 Census of Agriculture - Edition 2:  
Livestock Individual Agricultural Holdings  
Rote Ndao Regency*

**Katalog/Catalogue: 5106051.5314**  
**Nomor Publikasi/Publication Number: 53140.24006**

**Ukuran Buku/Book Size: 17,6 cm x 25 cm**  
**Jumlah Halaman/Number of Pages: xxxviii+572 halaman/pages**

**Penyusun Naskah/Manuscript Drafter:**  
BPS Kabupaten Rote Ndao  
BPS-Statistics Rote Ndao Regency

**Penyunting/Editor:**  
BPS Kabupaten Rote Ndao  
BPS-Statistics Rote Ndao Regency

**Pembuat Kover/Cover Designer:**  
Direktorat Diseminasi Statistik  
Directorate of Statistical Dissemination

**Penerbit/Publisher:**  
©BPS Kabupaten Rote Ndao  
BPS-Statistics Rote Ndao Regency

**Sumber Ilustrasi/Illustration Source: [www.freepik.com](http://www.freepik.com)**

Dilarang mereproduksi dan/atau menggandakan sebagian atau seluruh isi buku ini untuk tujuan komersial tanpa izin tertulis dari Badan Pusat Statistik Kabupaten Rote Ndao.

*It is prohibited to reproduce and/or duplicate part or all of this book for commercial purpose without permission from BPS-Statistics Rote Ndao Regency.*

# Tim Penyusun Compilers

## Hasil Pencacahan Lengkap Sensus Pertanian 2023 - Tahap II: Usaha Pertanian Perorangan (UTP) Peternakan Kabupaten Rote Ndao

*Complete Enumeration Results of the 2023 Census of Agriculture - Edition 2:  
Livestock Individual Agricultural Holdings  
Rote Ndao Regency*

**Pengarah/Director**  
Yustinus Siga

**Penanggung Jawab/Persons in Charge**  
Max Kres Therik

**Penyunting/Editors**  
Max Kres Therik • Fariz Aprilianzah • Nugroho Purnomo Aji

**Penulis Naskah/Writers**  
Fariz Aprilianzah

**Pengolah Data/Data Processors**  
Ade Koswara • Aldi Hamidi Lubis • Alldo Leofiro Irfiansyah • Ardian Satrio Utama  
Ari Rismansyah • Febi Dwi Haryono • Giat Sudrajat Sarmuda • Idyah Fitriandari  
Isnaeni Noviyanti • Muhammad Aldian Samarul Falah • Muhammad Hanif Fahyuananto  
Muhammad Rio Bastian • Nugroho Puspito Yudho • Rendra Achyunda A. Putra  
Rio Afirando • Rizkiyani Harminingtyas • Wiluyaningtyas Wijayanti • Nugroho Purnomo Aji

**Penata Letak/Layouters**  
Buhari Muslim • Oki Heryanto • Fariz Aprilianzah

**Pembuat Infografis/Infographics Designer**  
Muh. Faishal Nur Kamal • Fitriana Nur Rachmah • Muhlis Rajapriana  
Oki Heryanto • Yudhi Agustar Sanjaya • Fariz Aprilianzah

**Penerjemah/Translator**  
Hengki Eko Riyadi • Octavia Rizky Prasetyo • Tarida Herdina Marpaung • Ucik Mawarsari  
Fitria Hasanah • Diah Ayu Prihatini • Herzainul Nur Hakim • Zukha Latifah • Priscilia Calista





# Kata Pengantar

**S**ensus Pertanian merupakan sebuah upaya untuk memotret keadaan sektor pertanian di seluruh negeri dengan akurat dan komprehensif. Publikasi Hasil Pencacahan Lengkap Sensus Pertanian 2023 - Tahap II merupakan hasil dari pendataan lapangan Sensus Pertanian 2023. Pada publikasi tahap kedua, Badan Pusat Statistik menyajikan data dan informasi yang lebih lengkap dan pembaruan dari publikasi tahap pertama.

Publikasi Hasil Pencacahan Lengkap Sensus Pertanian 2023 - Tahap II di kabupaten/kota hanya 1 (satu) jenis publikasi, yaitu Publikasi Hasil Pencacahan Lengkap Sensus Pertanian 2023 - Tahap II: Usaha Pertanian Perorangan (UTP), yang terdiri atas:

1. Publikasi Hasil Pencacahan Lengkap Sensus Pertanian 2023 - Tahap II: Usaha Pertanian Perorangan (UTP) Tanaman Pangan,
2. Publikasi Hasil Pencacahan Lengkap Sensus Pertanian 2023 - Tahap II: Usaha Pertanian Perorangan (UTP) Hortikultura,
3. Publikasi Hasil Pencacahan Lengkap Sensus Pertanian 2023 - Tahap II: Usaha Pertanian Perorangan (UTP) Perkebunan,
4. Publikasi Hasil Pencacahan Lengkap Sensus Pertanian 2023 - Tahap II: Usaha Pertanian Perorangan (UTP) Peternakan,
5. Publikasi Hasil Pencacahan Lengkap Sensus Pertanian 2023 - Tahap II: Usaha Pertanian Perorangan (UTP) Perikanan, dan
6. Publikasi Hasil Pencacahan Lengkap Sensus Pertanian 2023 - Tahap II: Usaha Pertanian Perorangan (UTP) Kehutanan.

Publikasi Hasil Pencacahan Lengkap Sensus Pertanian 2023 - Tahap II: Usaha Pertanian Perorangan (UTP) Tanaman Pangan ini memuat informasi mengenai penjelasan umum Sensus Pertanian 2023, usaha pertanian secara umum, dan data rinci terkait Usaha Pertanian Perorangan (UTP) Tanaman Pangan.

Data dan informasi yang disajikan ini diharapkan bukan hanya sekadar angka, tetapi merupakan landasan yang mendalam dan holistik untuk merancang kebijakan transformasi sektor pertanian menuju Indonesia Emas 2045.

Pelaksanaan Sensus Pertanian 2023 merupakan kolaborasi dan kontribusi besar dari para petani, asosiasi pertanian, Kelompok Kontak Tani Nelayan Andalan (KTNA), akademisi, Kementerian/Lembaga/Organisasi Perangkat Daerah (OPD) terkait, serta semua pihak yang terlibat. Kami mengucapkan terima kasih yang mendalam atas partisipasi aktif dan kerjasama yang luar biasa dari seluruh lapisan masyarakat.

Semoga publikasi ini dapat menjadi landasan kuat bagi pengembangan pertanian yang berdaya saing, berkelanjutan, dan memberikan manfaat maksimal bagi masyarakat.

Ba'a, 9 Agustus 2024  
Kepala Badan Pusat Statistik  
Kabupaten Rote Ndao

Yustinus Siga, A.St.





# Preface

**T**he Census of Agriculture is an effort to accurately and comprehensively portray the state of the agricultural sector nationwide. The publication of the Complete Enumeration Results of the 2023 Census of Agriculture - Edition II is the outcome of the field data collection in the 2023 Census of Agriculture. In the second phase publication, BPS-Statistics Indonesia presents more comprehensive data and information, as well as updates from publication edition I.

There is only one type of publications in the Complete Enumeration Results of the 2023 Census of Agriculture - Edition II in regency/municipality, namely Complete Enumeration Results of the 2023 Census of Agriculture - Edition II: Individual Agricultural Holdings, which consists of:

1. Complete Enumeration Results of the 2023 Census of Agriculture - Edition II: Food Crops Individual Agricultural Holdings,
2. Complete Enumeration Results of the 2023 Census of Agriculture - Edition II: Horticulture Individual Agricultural Holdings,
3. Complete Enumeration Results of the 2023 Census of Agriculture - Edition II: Estate Crops Individual Agricultural Holdings,
4. Complete Enumeration Results of the 2023 Census of Agriculture - Edition II: Livestock Individual Agricultural Holdings,
5. Complete Enumeration Results of the 2023 Census of Agriculture - Edition II: Fishery Individual Agricultural Holdings, and
6. Complete Enumeration Results of the 2023 Census of Agriculture - Edition II: Forestry Individual Agricultural Holdings

The Complete Enumeration Results of the 2023 Census of Agriculture - Edition II: Food Crops Individual Agricultural Holdings contains information regarding the general explanation of the 2023 Census of Agriculture, general agricultural holdings, and detailed data related to Food Crops Individual Agricultural Holdings.

The data and information presented are expected to be more than just numbers but serve as a profound and holistic foundation for designing policies to transform the agricultural sector towards Indonesia Emas 2045.

The implementation of the 2023 Census of Agriculture represents a major collaboration and significant contribution from farmers, agricultural associations, Key Farmer and Fisherfolk Groups (KTNA), academics, relevant Ministries/Agencies/Local Government Organizations (OPD), and all parties involved. We express deep gratitude for the active participation and exceptional cooperation from all layers of society.

May this publication serve as a strong foundation for the development of a competitive, sustainable agricultural sector that maximizes benefits for society.



Bo'a, 9 August 2024  
Head of BPS-Statistics  
Rote Ndao Regency

Yustinus Siga, A.St.





# Daftar Isi

## Contents

**Hasil Pencacahan Lengkap Sensus Pertanian 2023 - Tahap II**  
**Usaha Pertanian Perorangan (UTP) Peternakan**  
**Kabupaten Rote Ndao**  
*Complete Enumeration Results of the 2023 Census of Agriculture - Edition 2*  
*Livestock Individual Agricultural Holdings*  
*Rote Ndao Regency*

	Halaman Page
Kata Pengantar/ <i>Preface</i> .....	v
Daftar Isi/ <i>Contents</i> .....	vii
Daftar Tabel/ <i>List of Table</i> .....	ix
Daftar Gambar/ <i>List of Figure</i> .....	xxxvii
<b>1. Penjelasan Umum Sensus Pertanian 2023/<i>General Explanation of The 2023 Cencus of Agriculture</i>.....</b>	<b>1</b>
<b>2. Usaha Pertanian 2023/<i>Agricultural Holding in 2023</i>.....</b>	<b>11</b>
<b>3. Profil/<i>Profile</i>.....</b>	<b>43</b>
<b>4. Lahan Pertanian/<i>Agricultural Land</i>.....</b>	<b>143</b>
<b>5. Peternakan/<i>Livestock</i>.....</b>	<b>343</b>
<b>6. Manajemen Usaha Pertanian/<i>Agricultural Holding Management</i>.....</b>	<b>513</b>
Daftar Pustaka/ <i>References</i> .....	573





# Daftar Tabel

## List of Table

Tabel Table		Halaman Page
<b>2.</b>	<b>USAHA PERTANIAN 2023/AGRICULTURAL HOLDING IN 2023</b>	
2.1	Jumlah Usaha Pertanian Perorangan, Perusahaan Pertanian Berbadan Hukum, dan Usaha Pertanian Lainnya Menurut Kecamatan (unit), 2023 <i>Number of Individual Agricultural Holdings, Agricultural Corporations, and Other Agricultural Holdings by District (units), 2023</i> .....	26
2.2	Jumlah Rumah Tangga Usaha Pertanian, Usaha Pertanian Perorangan, dan Rasio UTP terhadap RTUP Menurut Kecamatan, 2023 <i>Number of Agricultural Households, Individual Agricultural Holdings, and Ratio of Individual Agricultural Holdings to Agricultural Households by District, 2023</i> .....	27
2.3	Jumlah Usaha Pertanian Perorangan, Perusahaan Pertanian Berbadan Hukum, dan Usaha Pertanian Lainnya Menurut Subsektor (unit), 2023 <i>Number of Individual Agricultural Holdings, Agricultural Corporations, and Other Agricultural Holdings by Subsector (units), 2023</i> .....	28
2.4	Jumlah Rumah Tangga Usaha Pertanian Menurut Subsektor (rumah tangga), 2023 <i>Number of Agricultural Households by Subsector (households), 2023</i> .....	28
2.5	Jumlah Usaha Pertanian Perorangan Menurut Kecamatan dan Subsektor (unit), 2023 <i>Number of Individual Agricultural Holdings by District and Subsector (units), 2023</i> .....	29
2.6	Jumlah Perusahaan Pertanian Berbadan Hukum Menurut Kecamatan dan Subsektor (unit), 2023 <i>Number of Agricultural Corporations by District and Subsector (units), 2023</i> ....	31
2.7	Jumlah Usaha Pertanian Lainnya Menurut Kecamatan dan Subsektor (unit), 2023 <i>Number of Other Agricultural Holdings by District and Subsector (units), 2023</i>	33
2.8	Jumlah Rumah Tangga Usaha Pertanian Menurut Kecamatan dan Subsektor (rumah tangga), 2023 <i>Number of Agricultural Households by District and Subsector (households), 2023</i> .....	35



Tabel Table		Halaman Page
2.9	Jumlah Rumah Tangga Petani dan Petani Menurut Kecamatan, 2023 <i>Number of Farmer Households and Farmer by District, 2023</i> .....	37
2.10	Jumlah Usaha Pertanian Menurut Kelompok Luas Lahan yang Dikuasai dan Jenis Usaha Pertanian (unit), 2023 <i>Number of Agricultural Holdings by Classification of Land Area Utilized and Type of Agricultural Holding (units), 2023</i> .....	38
2.11	Jumlah Usaha Pertanian Menurut Kelompok Luas Lahan Pertanian yang Dikuasai dan Jenis Usaha Pertanian (unit), 2023 <i>Number of Agricultural Holdings by Classification of Agricultural Land Area Utilized and Type of Agricultural Holding (units), 2023</i> .....	38
2.12	Jumlah Usaha Pertanian Pengguna Lahan Pertanian Menurut Kecamatan dan Jenis Usaha (unit), 2023 <i>Number of Agricultural Holdings Utilizing Agricultural Land by District and Type of Holding (units), 2023</i> .....	39
2.13	Jumlah Sapi Potong, Sapi Perah, dan Kerbau Menurut Kecamatan dan Jenis Usaha Pertanian (ekor), 2023 <i>Number of Beef Cattle, Dairy Cattle, and Buffalo by District and Type of Agricultural Holdings (heads), 2023</i> .....	40
<b>3.</b>	<b>PROFIL/PROFILE</b>	
3.1	Jumlah Rumah Tangga Usaha Pertanian Menurut Kecamatan dan Kelompok Umur Kepala Rumah Tangga (rumah tangga), 2023 <i>Number of Agricultural Households by Subdistrict and Age Group of Households Heads (households), 2023</i> .....	59
3.2	Jumlah Rumah Tangga Usaha Pertanian Menurut Kecamatan dan Kelompok Umur Kepala Rumah Tangga Berjenis Kelamin Laki-Laki (rumah tangga), 2023 <i>Number of Agricultural Households by Subdistrict and Age Group of Male Head of Households (households), 2023</i> .....	60
3.3	Jumlah Rumah Tangga Usaha Pertanian Menurut Kecamatan dan Kelompok Umur Kepala Rumah Tangga Berjenis Kelamin Perempuan (rumah tangga), 2023 <i>Number of Agricultural Households by Subdistrict and Age Group of Female Head of Households (households), 2023</i> .....	61
3.4	Jumlah Anggota Rumah Tangga Usaha Pertanian Menurut Kecamatan dan Jenis Kelamin Anggota Rumah Tangga (rumah tangga), 2023 <i>Number of Agricultural Household Members by Subdistrict and Sex of Household Members (households), 2023</i> .....	62
3.5	Jumlah Rumah Tangga Usaha Pertanian Menurut Kecamatan dan Kelompok Jumlah Anggota Rumah Tangga (rumah tangga), 2023 <i>Number of Agricultural Households by Subdistrict and Group of Household Members (households), 2023</i> .....	64



Tabel  
Table

Halaman  
Page

3.6	Jumlah Pengelola Usaha Pertanian Perorangan Menurut Kecamatan dan Jenis Kelamin (orang), 2023 <i>Number of Individual Agricultural Holders by Subdistrict and Sex (Person), 2023</i> .....	65
3.7	Jumlah Pengelola Usaha Pertanian Perorangan Menurut Kecamatan dan Kelompok Umur (orang), 2023 <i>Number of Individual Agricultural Holders by Subdistrict and Age Group (Person), 2023</i> .....	66
3.8	Jumlah Pengelola Usaha Pertanian Perorangan Berjenis Kelamin Laki-Laki Menurut Kecamatan dan Kelompok Umur (orang), 2023 <i>Number of Individual Agricultural Holders of Male by Subdistrict and Age Group (Person), 2023</i> .....	67
3.9	Jumlah Pengelola Usaha Pertanian Perorangan Berjenis Kelamin Perempuan Menurut Kecamatan dan Kelompok Umur (orang), 2023 <i>Number of Individual Agricultural Holders of Female by Subdistrict and Age Group (Person), 2023</i> .....	68
3.10	Jumlah Rumah Tangga Usaha Pertanian Menurut Kecamatan dan Subsektor yang Diusahakan (rumah tangga), 2023 <i>Number of Agricultural Households by Subdistrict and Subsectors (households), 2023</i> .....	69
3.11	Jumlah Rumah Tangga Usaha Pertanian Subsektor Menurut Kecamatan (rumah tangga), 2023 <i>Number of Subsectoral Agricultural Households by Subdistrict (households), 2023</i> .....	71
3.12	Jumlah Pelaku Usaha Pertanian Perorangan Subsektor Menurut Kecamatan (orang), 2023 <i>Number of Subsectoral Individual Agricultural Holders by Subdistrict (Person), 2023</i> .....	75
3.13	Jumlah Rumah Tangga Usaha Pertanian Menurut Kecamatan dan Jumlah Subsektor yang Diusahakan (rumah tangga), 2023 <i>Number of Agricultural Households by Subdistrict and Number of Subsectors (households), 2023</i> .....	79
3.14	Jumlah Rumah Tangga Usaha Pertanian Menurut Kecamatan dan Jenis Usaha Utama yang Diusahakan (rumah tangga), 2023 <i>Number of Agricultural Households by Subdistrict and Main Type of Holdings (households), 2023</i> .....	81
3.15	Jumlah Rumah Tangga Usaha Jasa Pertanian Menurut Kecamatan dan Jenis Jasa (rumah tangga), 2023 <i>Number of Agricultural Services Households by Subdistrict and Type of Services (households), 2023</i> .....	83



3.16	Jumlah Usaha Jasa Pertanian Perorangan Menurut Kecamatan dan Jenis Jasa (unit), 2023 <i>Number of Individual Agricultural Service Holdings by Subdistrict and Type of Services (units), 2023</i> .....	94
3.17	Jumlah Rumah Tangga Usaha Pertanian Perorangan yang Melakukan Kegiatan Ekonomi Selain Pertanian Menurut Kecamatan dan Jenis Kegiatan Ekonomi Selain Pertanian (rumah tangga), 2023 <i>Number of Individual Agricultural Holding Households Engaging in Economic Activities Other Than Agriculture by Subdistrict and Type of Economic Activities Other Than Agriculture (household), 2023</i> .....	105
3.18	Jumlah Usaha Pertanian Perorangan yang Melakukan Kegiatan Ekonomi Selain Pertanian Menurut Kecamatan dan Jenis Kegiatan Ekonomi Selain Pertanian (unit), 2023 <i>Number of Individual Agricultural Holdings Engaging in Economic Activities Other Than Agriculture by Subdistrict and Type of Economic Activities Other Than Agriculture (units), 2023</i> .....	107
3.19	Jumlah Rumah Tangga Usaha Pertanian di Kabupaten Rote Ndao Menurut Golongan Luas Lahan yang Dikuasai (rumah tangga), 2023 <i>Number of Agricultural Households by Classification Land Area Utilized in Rote Ndao Regency, (households), 2023</i> .....	109
3.20	Jumlah Usaha Pertanian Perorangan Pengguna Lahan Pertanian dan Usaha Pertanian Perorangan Gurem Menurut Kecamatan (unit), 2023 <i>Number of Individual Agricultural Holdings Utilizing Agricultural Land and Gurem Individual Agricultural Holdings by Subdistrict (units), 2023</i> .....	110
3.21	Jumlah Petani <sup>1</sup> Pengguna Lahan Pertanian dan Petani Gurem Menurut Kecamatan (orang), 2023 <i>Number of Farmers<sup>1</sup> Utilizing Agricultural Land and Gurem Farmer's by Subdistrict (Person), 2023</i> .....	111
3.22	Jumlah Usaha Pertanian Perorangan Pengguna Lahan Pertanian menurut Kecamatan dan Subsektor (unit), 2023 <i>Number of Individual Agricultural Holdings Utilizing Agricultural Land by Subdistrict and Subsectors (units), 2023</i> .....	112
3.23	Jumlah Usaha Pertanian Perorangan Gurem Menurut Kecamatan dan Subsektor (unit), 2023 <i>Number of Gurem Individual Agricultural Holdings by Subdistrict and Subsector (units), 2023</i> .....	114
3.24	Jumlah Pengelola Usaha Pertanian Perorangan Menurut Kecamatan dan Pendidikan Tertinggi yang Ditamatkan (orang), 2023 <i>Number of Individual Agricultural Holders by Subdistrict and Educational Attainment (Person), 2023</i> .....	116



Tabel  
Table

Halaman  
Page

3.25	Jumlah Pengelola Usaha Pertanian Perorangan Berjenis Kelamin Laki-Laki Menurut Kecamatan dan Pendidikan Tertinggi yang Ditamatkan (orang), 2023 <i>Number of Male Agricultural Household Members by Subdistrict and Educational Attainment (Person), 2023</i> .....	120
3.26	Jumlah Pengelola Usaha Pertanian Perorangan Berjenis Kelamin Perempuan Menurut Kecamatan dan Pendidikan Tertinggi yang Ditamatkan (orang), 2023 <i>Number of Female Agricultural Household Members by Subdistrict and Educational Attainment (Person), 2023</i> .....	124
3.27	Jumlah Anggota Rumah Tangga Usaha Pertanian Berumur 10 Tahun ke Atas Menurut Kecamatan dan Aktivitas Ekonomi yang Dilakukan (orang), 2023 <i>Number of Agricultural Household Members Aged 10 Years and Above by Subdistrict and Economic Activity (Person), 2023</i> .....	128
3.28	Jumlah Anggota Rumah Tangga Usaha Pertanian Berjenis Kelamin Laki-Laki Berumur 10 Tahun ke Atas Menurut Kecamatan dan Aktivitas Ekonomi yang Dilakukan (orang), 2023 <i>Number of Male Agricultural Household Members Aged 10 Years and Above by Subdistrict and Economic Activity (Person), 2023</i> .....	132
3.29	Jumlah Anggota Rumah Tangga Usaha Pertanian Berjenis Kelamin Perempuan Berumur 10 Tahun ke Atas Menurut Kecamatan dan Aktivitas Ekonomi yang Dilakukan (orang), 2023 <i>Number of Female Agricultural Household Members Aged 10 Years and Above by Subdistrict and Economic Activity (Person), 2023</i> .....	136
3.30	Jumlah Anggota Rumah Tangga Usaha Pertanian Berumur 18 Tahun ke Atas yang Memiliki Lahan Pertanian Menurut Kecamatan, Keberadaan Bukti Kepemilikan Tertulis Dan Jenis Kelamin (orang), 2023 <i>Number of Agricultural Household Members Aged 18 Years and Above Having Agricultural Land by Subdistrict, Having Written Proof of Ownership and Sex (Person), 2023</i> .....	140
<b>4.</b>	<b>LAHAN PERTANIAN/AGRICULTURAL LAND</b>	
4.1	Jumlah Rumah Tangga Usaha Pertanian Menurut Kecamatan dan Golongan Luas Lahan yang dikuasai Termasuk Tempat Tinggal (rumah tangga), 2023 <i>Number of Agricultural Households by Subdistrict and Group of Land Area Utilized Including Residential Area (households), 2023</i> .....	159
4.2	Jumlah Rumah Tangga Usaha Pertanian Menurut Kecamatan dan Golongan Luas Lahan yang dikuasai Selain Tempat Tinggal (rumah tangga), 2023 <i>Number of Agricultural Households by Subdistrict and Group of Land Area Utilized Excluding Residential Area (households), 2023</i> .....	163



4.3	Jumlah Rumah Tangga Usaha Pertanian Menurut Kecamatan dan Golongan Luas Lahan Pertanian yang Dikuasai (rumah tangga), 2023 <i>Number of Agricultural Households by Subdistrict and Group of Agricultural Land Area Utilized (households), 2023</i> .....	167
4.4	Jumlah Usaha Pertanian Perorangan Menurut Kecamatan dan Golongan Luas Lahan yang Dikuasai Termasuk Tempat Tinggal (unit), 2023 <i>Number of Individual Agricultural Holdings by Subdistrict and Group of Land Area Utilized Including Residential Area (units), 2023</i> .....	171
4.5	Jumlah Usaha Pertanian Perorangan Menurut Kecamatan dan Golongan Luas Lahan yang Dikuasai Selain Tempat Tinggal, 2023 <i>Number of Individual Agricultural Holdings by Subdistrict and Group of Land Area Utilized Excluding Residential Area (units), 2023</i> .....	175
4.6	Jumlah Usaha Pertanian Perorangan Menurut Kecamatan dan Golongan Luas Lahan Pertanian yang Dikuasai (unit), 2023 <i>Number of Individual Agricultural Holdings by Subdistrict and Group of Agricultural Land Area Utilized (units), 2023</i> .....	179
4.7	Luas Lahan yang Dikuasai Usaha Pertanian Perorangan Menurut Kecamatan Domisili Pengelola dan Jenis Lahan (m <sup>2</sup> ), 2023 <i>Land Area Utilized by Individual Agricultural Holdings by Domicile Subdistrict of Holders and Type of Land (m<sup>2</sup>), 2023</i> .....	183
4.8	Rata-Rata Luas Lahan yang Dikuasai Rumah Tangga Usaha Pertanian Menurut Kecamatan Domisili Pengelola dan Jenis Lahan (m <sup>2</sup> ), 2023 <i>Land Area Utilized by Individual Agricultural Holdings by Domicile Subdistrict of Holders and Type of Land (m<sup>2</sup>), 2023</i> .....	186
4.9	Rata-Rata Luas Lahan yang Dikuasai Rumah Tangga Usaha Pertanian Pengguna Lahan Pertanian Menurut Kecamatan Domisili Pengelola dan Jenis Lahan (m <sup>2</sup> ), 2023 <i>Average Land Area Utilized by Agricultural Households Utilizing Agricultural Land by Domicile Subdistrict of Holders and Type of Land (m<sup>2</sup>), 2023</i> .....	189
4.10	Rata-Rata Luas Lahan yang Dikuasai Rumah Tangga Usaha Pertanian Pengguna Jenis Lahan Tertentu Menurut Kecamatan Domisili Pengelola dan Jenis Lahan (m <sup>2</sup> ), 2023 <i>Average Land Area Utilized by Agricultural Households Utilizing Particular Type of Land by Domicile Subdistrict and Type of Land (m<sup>2</sup>), 2023</i> .....	192
4.11	Rata-Rata Luas Lahan yang Dikuasai Usaha Pertanian Perorangan Menurut Kecamatan Domisili Pengelola (m <sup>2</sup> ), 2023 <i>Average Land Area Utilized by Individual Agricultural Holdings by Domicile Subdistrict of Holders (m<sup>2</sup>), 2023</i> .....	195
4.12	Rata-Rata Luas Lahan yang Dikuasai Usaha Pertanian Perorangan Pengguna Lahan Pertanian Menurut Kecamatan Domisili Pengelola dan Jenis Lahan (m <sup>2</sup> ), 2023 <i>Average Land Area Utilized by Individual Agricultural Holdings Utilizing Agricultural Land by Domicile Subdistrict of Holders and Type of Land (m<sup>2</sup>), 2023</i> .....	198





4.13	Rata-Rata Luas Lahan yang Dikuasai Usaha Pertanian Perorangan Pengguna Jenis Lahan Tertentu Menurut Kecamatan Domisili Pengelola dan Jenis Lahan (m <sup>2</sup> ), 2023 <i>Average Land Area Utilized by Individual Agricultural Holdings Utilizing Particular Type of Land by Domicile Subdistrict of Holders and Type of Land (m<sup>2</sup>), 2023</i> .....	201
4.14	Luas Lahan yang Dikuasai Usaha Pertanian Perorangan Menurut Lokasi dan Jenis Lahan (m <sup>2</sup> ), 2023 <i>Land Area Utilized by Individual Agricultural Holdings by Location and Type of Land (m<sup>2</sup>), 2023</i> .....	204
4.15	Jumlah Rumah Tangga Usaha Pertanian Menurut Kecamatan dan Kelompok Luas Lahan Pertanian yang Dikuasai (rumah tangga), 2023 <i>Number of Agricultural Households by Subdistrict and Classification of Agricultural Land Area Utilized (households), 2023</i> .....	207
4.16	Jumlah Rumah Tangga Usaha Pertanian Menurut Kecamatan dan Kelompok Luas Lahan Sawah yang Dikuasai (rumah tangga), 2023 <i>Number of Agricultural Households by Subdistrict and Classification of Rice Field Area Utilized (households), 2023</i> .....	211
4.17	Jumlah Rumah Tangga Usaha Pertanian Menurut Kecamatan dan Kelompok Luas Lahan Selain Sawah yang Dikuasai (rumah tangga), 2023 <i>Number of Agricultural Households by Subdistrict and Classification of Land Area other Than Rice Field Utilized (households), 2023</i> .....	215
4.18	Jumlah Rumah Tangga Usaha Pertanian Menurut Kecamatan dan Kelompok Luas Lahan Tanaman Semusim Bukan Sawah yang Dikuasai, 2023 <i>Number of Agricultural Households by Subdistrict and Classification of non-Rice Field for Temporary Crops Area Utilized, 2023</i> .....	219
4.19	Jumlah Rumah Tangga Usaha Pertanian Menurut Kecamatan dan Kelompok Luas Lahan Padang Rumput Sementara yang Dikuasai (rumah tangga), 2023 <i>Number of Agricultural Households by Subdistrict and Classification of Temporary Meadow Area Utilized (households), 2023</i> .....	223
4.20	Jumlah Rumah Tangga Usaha Pertanian Menurut Kecamatan dan Kelompok Luas Lahan Padang Rumput Permanen yang Dikuasai (rumah tangga), 2023 <i>Number of Agricultural Households by Subdistrict and Classification of Permanent Meadow Area Utilized (households), 2023</i> .....	227
4.21	Jumlah Rumah Tangga Usaha Pertanian Menurut Kecamatan dan Kelompok Luas Lahan Sementara Belum Ditanami Menunggu Penanaman yang Dikuasai (rumah tangga), 2023 <i>Number of Agricultural Households by Subdistrict and Classification of Temporary Fallow Land Awaiting Planting Utilized (households), 2023</i> .....	231



4.22	Jumlah Rumah Tangga Usaha Pertanian Menurut Kecamatan dan Kelompok Luas Lahan Tanaman Tahunan yang Dikuasai (rumah tangga), 2023 <i>Number of Agricultural Households by Subdistrict and Classification of Permanent Crops Land Utilized (households), 2023.....</i>	235
4.23	Jumlah Rumah Tangga Usaha Pertanian Menurut Kecamatan dan Kelompok Luas Lahan Kandang Ternak dan Bangunan Pertanian Lainnya yang Dikuasai (rumah tangga), 2023 <i>Number of Agricultural Households by Subdistrict and Classification of Livestock Pens and Other Agricultural Buildings Land Utilized (households), 2023 .....</i>	239
4.24	Jumlah Rumah Tangga Usaha Pertanian Menurut Kecamatan dan Kelompok Luas Lahan Kehutanan yang Dikuasai (rumah tangga), 2023 <i>Number of Agricultural Households by Subdistrict and Classification of Forestry Activities Land Utilized (households), 2023.....</i>	243
4.25	Jumlah Rumah Tangga Usaha Pertanian Menurut Kecamatan dan Kelompok Luas Lahan Budi Daya Perikanan yang Dikuasai (rumah tangga), 2023 <i>Number of Agricultural Households by Subdistrict and Classification of Aquaculture Activities Land Utilized (households), 2023 .....</i>	247
4.26	Jumlah Rumah Tangga Usaha Pertanian Menurut Kecamatan dan Kelompok Luas Lahan Bukan Pertanian dan Bukan Tempat Tinggal yang Dikuasai (rumah tangga), 2023 <i>Number of Agricultural Households by Subdistrict and Classification of Non-Agricultural and Non-Residential Land Utilized (households), 2023.....</i>	251
4.27	Jumlah Pengelola Usaha Pertanian Perorangan Menurut Kecamatan dan Kelompok Luas Lahan Pertanian yang Dikuasai (unit), 2023 <i>Number of Individual Agricultural Holdings by Subdistrict and Classification of Agricultural Land Utilized (units), 2023.....</i>	255
4.28	Jumlah Pengelola Usaha Pertanian Perorangan Menurut Kecamatan dan Kelompok Luas Lahan Sawah yang Dikuasai (unit), 2023 <i>Number of Individual Agricultural Holdings by Subdistrict and Classification of Rice-Field Area Utilized (units), 2023.....</i>	259
4.29	Jumlah Pengelola Usaha Pertanian Perorangan Menurut Kecamatan dan Kelompok Luas Lahan Selain Sawah yang Dikuasai (unit), 2023 <i>Number of Individual Agricultural Holdings by Subdistrict and Classification of Other than Rice-Field Area Utilized (units), 2023.....</i>	263
4.30	Jumlah Pengelola Usaha Pertanian Perorangan Menurut Kecamatan dan Kelompok Luas Lahan Tanaman Semusim Bukan Sawah yang Dikuasai (unit), 2023 <i>Number of Individual Agricultural Holdings by Subdistrict and Classification of Non-Rice-Field for Temporary Crops Area Utilized (units), 2023.....</i>	267



4.31	Jumlah Pengelola Usaha Pertanian Perorangan Menurut Kecamatan dan Kelompok Luas Lahan Padang Rumput Sementara yang Dikuasai (unit), 2023 <i>Number of Individual Agricultural Holdings by Subdistrict and Classification of Temporary Meadow Land Utilized (units), 2023</i> .....	271
4.32	Jumlah Pengelola Usaha Pertanian Perorangan Menurut Kecamatan dan Kelompok Luas Lahan Padang Rumput Permanen yang Dikuasai (unit), 2023 <i>Number of Individual Agricultural Holdings by Subdistrict and Classification of Permanent Meadow Land Utilized (units), 2023</i> .....	275
4.33	Jumlah Pengelola Usaha Pertanian Perorangan Menurut Kecamatan dan Kelompok Luas Lahan Sementara Belum Ditanami Menunggu Penanaman yang Dikuasai (unit), 2023 <i>Number of Individual Agricultural Holdings by Subdistrict and Classification of Temporary Fallow Land Awaiting Planting Utilized (units), 2023</i> .....	279
4.34	Jumlah Pengelola Usaha Pertanian Perorangan Menurut Kecamatan dan Kelompok Luas Lahan Tanaman Tahunan yang Dikuasai (unit), 2023 <i>Number of Individual Agricultural Holdings by Subdistrict and Classification of Permanent Crops Land Utilized (units), 2023</i> .....	283
4.35	Jumlah Pengelola Usaha Pertanian Perorangan Menurut Kecamatan dan Kelompok Luas Lahan Kandang Ternak dan Bangunan Pertanian Lainnya yang Dikuasai (unit), 2023 <i>Number of Individual Agricultural Holdings by Subdistrict and Classification of Livestock Pens and Other Agricultural Buildings Land Utilized (units), 2023</i> .....	287
4.36	Jumlah Pengelola Usaha Pertanian Perorangan Menurut Kecamatan dan Kelompok Luas Lahan Kehutanan yang Dikuasai (unit), 2023 <i>Number of Individual Agricultural by Subdistrict and Classification of Forestry Activities Land Utilized (units), 2023</i> .....	291
4.37	Jumlah Pengelola Usaha Pertanian Perorangan Menurut Kecamatan dan Kelompok Luas Lahan Budi Daya Perikanan yang Dikuasai (unit), 2023 <i>Number of Individual Agricultural Holdings by Subdistrict and Classification of Aquaculture Activities Land Utilized (units), 2023</i> .....	295
4.38	Jumlah Pengelola Usaha Pertanian Perorangan Menurut Kecamatan dan Kelompok Luas Lahan Lahan Bukan Pertanian dan Bukan Tempat Tinggal yang Dikuasai (unit), 2023 <i>Number of Individual Agricultural Holdings by Subdistrict and Classification of Non-Agricultural and Non-Residential Land Utilized (units), 2023</i> .....	299
4.39	Jumlah Rumah Tangga Usaha Pertanian Menurut Kecamatan dan Lokasi Lahan Pertanian Terluas yang Dikuasai (rumah tangga), 2023 <i>Number of Agricultural Households by Subdistrict and the Main Location of Agricultural Land Utilized (households), 2023</i> .....	303



Tabel  
Table

Halaman  
Page

4.40	Jumlah Rumah Tangga Usaha Pertanian Menurut Kecamatan dan Lokasi Lahan Sawah Terluas yang Dikuasai (rumah tangga), 2023 <i>Number of Agricultural Households by Subdistrict and the Main Location of Rice-Field Area Utilized (households), 2023</i> .....	304
4.41	Jumlah Rumah Tangga Usaha Pertanian Menurut Kecamatan dan Lokasi Lahan Tanaman Semusim Bukan Sawah Terluas yang Dikuasai (rumah tangga), 2023 <i>Number of Agricultural Households by Subdistrict and the Main Location of Non-Rice-Field for Temporary Crops Area Utilized (households), 2023</i> .....	305
4.42	Jumlah Rumah Tangga Usaha Pertanian Menurut Kecamatan dan Lokasi Lahan Padang Rumput Sementara Terluas yang Dikuasai (rumah tangga), 2023 <i>Number of Agricultural Households by Subdistrict and the Main Location of Temporary Meadow Land Utilized (households), 2023</i> .....	306
4.43	Jumlah Rumah Tangga Usaha Pertanian Menurut Kecamatan dan Lokasi Lahan Padang Rumput Permanen Terluas yang Dikuasai (rumah tangga), 2023 <i>Number of Agricultural Households by Subdistrict and the Main Location of Permanent Meadow Land Utilized (households), 2023</i> .....	307
4.44	Jumlah Rumah Tangga Usaha Pertanian Menurut Kecamatan dan Lokasi Lahan Sementara Belum Ditanami Menunggu Penanaman Terluas yang Dikuasai (rumah tangga), 2023 <i>Number of Agricultural Households by Subdistrict and the Main Location of Temporary Fallow Land Awaiting Planting Utilized (households), 2023</i> .....	308
4.45	Jumlah Rumah Tangga Usaha Pertanian Menurut Kecamatan dan Lokasi Lahan Tanaman Tahunan Terluas yang Dikuasai (rumah tangga), 2023 <i>Number of Agricultural Households by Subdistrict and the Main of Location Permanent Crops Land Utilized (households), 2023</i> .....	309
4.46	Jumlah Rumah Tangga Usaha Pertanian Menurut Kecamatan dan Lokasi Lahan Kandang Ternak dan Bangunan Pertanian Lainnya Terluas yang Dikuasai (rumah tangga), 2023 <i>Number of Agricultural Households by Subdistrict and the Main Location of Livestock Pens and Other Agricultural Buildings Land Utilized (households), 2023</i> .....	310
4.47	Jumlah Rumah Tangga Usaha Pertanian Menurut Kecamatan dan Lokasi Lahan Kehutanan Terluas yang Dikuasai (rumah tangga), 2023 <i>Number of Agricultural Households by Subdistrict and the Main Location Forestry Activities Land Utilized (households), 2023</i> .....	311
4.48	Jumlah Rumah Tangga Usaha Pertanian Menurut Kecamatan dan Lokasi Lahan Budi Daya Perikanan Terluas yang Dikuasai (rumah tangga), 2023 <i>Number of Agricultural Households by Subdistrict and the Main Location Aquaculture Activities Land Utilized (households), 2023</i> .....	312



Tabel  
Table

Halaman  
Page

4.49	Jumlah Rumah Tangga Usaha Pertanian Menurut Kecamatan dan Lokasi Lahan Bukan Pertanian dan Bukan Tempat Tinggal Terluas yang Dikuasai (rumah tangga), 2023 <i>Number of Agricultural Households by Subdistrict and the Main Location of Non-Agricultural and Non-Residential Land Utilized (households), 2023.....</i>	313
4.50	Jumlah Usaha Pertanian Perorangan Menurut Kecamatan dan Lokasi Lahan Pertanian Terluas yang Dikuasai (unit), 2023 <i>Number of Individual Agricultural Holdings by Subdistrict and the Main Location of Agricultural Land Utilized (units), 2023 .....</i>	314
4.51	Jumlah Usaha Pertanian Perorangan Menurut Kecamatan dan Lokasi Lahan Sawah Terluas yang Dikuasai (unit), 2023 <i>Number of Individual Agricultural Holdings by Subdistrict and the Main Location of Rice-Field Area Utilized (units), 2023 .....</i>	315
4.52	Jumlah Usaha Pertanian Perorangan Menurut Kecamatan dan Lokasi Lahan Tanaman Semusim Bukan Sawah Terluas yang Dikuasai (unit), 2023 <i>Number of Individual Agricultural Holdings by Subdistrict and the Main Location of Non-Rice-Field for Temporary Crops Area Utilized (units), 2023 .....</i>	316
4.53	Jumlah Usaha Pertanian Perorangan Menurut Kecamatan dan Lokasi Lahan Padang Rumput Sementara Terluas yang Dikuasai (unit), 2023 <i>Number of Individual Agricultural Holdings by Subdistrict and the Main Location of Temporary Meadow Land Utilized (units), 2023.....</i>	317
4.54	Jumlah Usaha Pertanian Perorangan Menurut Kecamatan dan Lokasi Lahan Padang Rumput Permanen Terluas yang Dikuasai (unit), 2023 <i>Number of Individual Agricultural Holdings by Subdistrict and the Main Location of Permanent Meadow Land Utilized (units), 2023 .....</i>	318
4.55	Jumlah Usaha Pertanian Perorangan Menurut Kecamatan dan Lokasi Lahan Sementara Belum Ditanami Menunggu Penanaman Terluas yang Dikuasai (unit), 2023 <i>Number of Individual Agricultural Holdings by Subdistrict and the Main Location of Temporary Fallow Land Awaiting Planting Utilized (units), 2023.....</i>	319
4.56	Jumlah Usaha Pertanian Perorangan Menurut Kecamatan dan Lokasi Lahan Tanaman Tahunan Terluas yang Dikuasai (unit), 2023 <i>Number of Individual Agricultural Holdings by Subdistrict and the Main Location of Permanent Crops Land Utilized (units), 2023 .....</i>	320
4.57	Jumlah Usaha Pertanian Perorangan Menurut Kecamatan dan Lokasi Lahan Kandang Ternak dan Bangunan Pertanian Lainnya Terluas yang Dikuasai (unit), 2023 <i>Number of Individual Agricultural Holdings by Subdistrict and the Main Location of Livestock Pens and Other Agricultural Buildings Land Utilized (units), 2023.....</i>	321



4.58	Jumlah Usaha Pertanian Perorangan Menurut Kecamatan dan Lokasi Lahan Kehutanan Terluas yang Dikuasai (unit), 2023 <i>Number of Individual Agricultural Holdings by Subdistrict and the Main Location Forestry Activities Land Utilized (units), 2023</i> .....	322
4.59	Jumlah Usaha Pertanian Perorangan Menurut Kecamatan dan Lokasi Lahan Budi Daya Perikanan Terluas yang Dikuasai (unit), 2023 <i>Number of Individual Agricultural Holdings by Subdistrict and the Main Location Aquaculture Activities Land Utilized (units), 2023</i> .....	323
4.60	Jumlah Usaha Pertanian Perorangan Menurut Kecamatan dan Lokasi Lahan Bukan Pertanian dan Bukan Tempat Tinggal Terluas yang Dikuasai (unit), 2023 <i>Number of Individual Agricultural Holdings by Subdistrict and the Main Location of Non-Agricultural and Non-Residential Land Utilized (units), 2023</i> ..	324
4.61	Jumlah Pengelola Usaha Pertanian Perorangan Menurut Kecamatan dan Status Kepemilikan Lahan (orang), 2023 <i>Number of Individual Agricultural Holders by Subdistrict and Land Tenure (person), 2023</i> .....	325
4.62	Jumlah Pengelola Usaha Pertanian Perorangan Berjenis Kelamin Laki-laki Menurut Kecamatan dan Status Kepemilikan Lahan (orang), 2023 <i>Number of Individual Agricultural Holders of Male Gender by Subdistrict and Land Tenure (person), 2023</i> .....	329
4.63	Jumlah Pengelola Usaha Pertanian Perorangan Berjenis Kelamin Perempuan Menurut Kecamatan dan Status Kepemilikan Lahan (orang), 2023 <i>Number of Individual Agricultural Holders of Female Gender by Subdistrict and Land Tenure (person), 2023</i> .....	333
4.64	Jumlah Usaha Pertanian Perorangan Menurut Kecamatan dan Jenis Irigasi (unit), 2023 <i>Number of Individual Agricultural Holdings by Subdistrict and Type of Irrigation (units), 2023</i> .....	337
4.65	Jumlah Usaha Pertanian Perorangan Menurut Kecamatan dan Penggunaan Irigasi Pada Lahan Sawah dan Bukan Sawah (unit), 2023 <i>Number of Individual Agricultural Holdings by Subdistrict and Irrigation Utilization on Rice-Field Area or Non-Rice-Field Area (units), 2023</i> .....	338
4.66	Jumlah Usaha Pertanian Perorangan Menurut Kecamatan dan Jenis Irigasi Pada Lahan Sawah dan Bukan Sawah (unit), 2023 <i>Number of Individual Agricultural Holdings by Subdistrict and Type of Irrigation on Rice-Field Area or Non-Rice-Field Area (units), 2023</i> .....	339



**5. PETERNAKAN/LIVESTOCK**

5.1 Jumlah Rumah Tangga Usaha Pertanian yang Memelihara Ternak Menurut Kecamatan (rumah tangga), 2023  
*Number of Agricultural Households Raising Livestock by District (households), 2023* ..... 353

5.2 Jumlah Usaha Pertanian Perorangan yang Memelihara Ternak Menurut Kecamatan (unit), 2023  
*Number of Individual Agricultural Holdings Raising Livestock by District (units), 2023* ..... 354

5.3 Jumlah Pengelola Usaha Pertanian Perorangan Peternakan Menurut Kecamatan dan Jenis Kelamin (orang), 2023  
*Number of Livestock Individual Agricultural Holders by District and Sex (people), 2023* ..... 355

5.4 Jumlah Rumah Tangga Usaha Pertanian Menurut Kecamatan dan Jenis Ternak yang Dipelihara (rumah tangga), 2023  
*Number of Agricultural Households by District and Type of Livestock Raised (households), 2023* ..... 356

5.5 Jumlah Usaha Pertanian Perorangan Menurut Kecamatan dan Jenis Ternak yang Dipelihara (Unit), 2023  
*Number of Individual Agricultural Holdings by District and Type of Livestock Raised (units), 2023*..... 361

5.6 Jumlah Rumah Tangga Usaha Peternakan Menurut Kecamatan dan Jenis Ternak yang Diusahakan (rumah tangga), 2023  
*Number of Livestock Households by District and Type of Livestock Cultivated (households), 2023* ..... 366

5.7 Jumlah Usaha Pertanian Perorangan Peternakan Menurut Kecamatan dan Jenis Ternak yang Diusahakan (unit), 2023  
*Livestock Individual Agricultural Holdings by District and Type of Livestock Cultivated (units), 2023* ..... 371

5.8 Jumlah Rumah Tangga Usaha Peternakan Menurut Kecamatan dan Jenis Pakan Ternak (rumah tangga), 2023  
*Number of Livestock Households by District and Type of Livestock Feed (households), 2023* ..... 376

5.9 Jumlah Usaha Pertanian Perorangan Peternakan Menurut Kecamatan dan Jenis Pakan Ternak (unit), 2023  
*Number of Livestock Individual Agricultural Holdings by District and Type of Livestock Feed (units), 2023*..... 377

5.10 Jumlah Rumah Tangga Usaha Peternakan Menurut Kecamatan dan Tujuan Utama Pemeliharaan Ternak (rumah tangga), 2023  
*Number of Livestock Households by District and Main Purpose of Raising Livestock (households), 2023*..... 378



5.10.1	Jumlah Rumah Tangga Usaha Peternakan Sapi Potong Menurut Kecamatan dan Tujuan Utama Pemeliharaan Ternak (rumah tangga), 2023 <i>Number of Beef Cattle Livestock Households by District and Main Purpose of Raising Livestock (households), 2023</i> .....	380
5.10.2	Jumlah Rumah Tangga Usaha Peternakan Sapi Perah Menurut Kecamatan dan Tujuan Utama Pemeliharaan Ternak (rumah tangga), 2023 <i>Number of Dairy Cattle Livestock Households by District and Main Purpose of Raising Livestock (households), 2023</i> .....	381
5.10.3	Jumlah Rumah Tangga Usaha Peternakan Kerbau Potong Menurut Kecamatan dan Tujuan Utama Pemeliharaan Ternak (rumah tangga), 2023 <i>Number of Beef Buffalo Livestock Households by District and Main Purpose of Raising Livestock (households), 2023</i> .....	382
5.10.4	Jumlah Rumah Tangga Usaha Peternakan Babi Menurut Kecamatan dan Tujuan Utama Pemeliharaan Ternak (rumah tangga), 2023 <i>Number of Pig Livestock Households by District and Main Purpose of Raising Livestock (households), 2023</i> .....	383
5.10.5	Jumlah Rumah Tangga Usaha Peternakan Domba Potong Menurut Kecamatan dan Tujuan Utama Pemeliharaan Ternak (rumah tangga), 2023 <i>Number of Sheep Livestock Households by District and Main Purpose of Raising Livestock (households), 2023</i> .....	384
5.10.6	Jumlah Rumah Tangga Usaha Peternakan Kambing Potong Menurut Kecamatan dan Tujuan Utama Pemeliharaan Ternak (rumah tangga), 2023 <i>Number of Goat Livestock Households by District and Main Purpose of Raising Livestock (households), 2023</i> .....	385
5.10.7	Jumlah Rumah Tangga Usaha Peternakan Ayam Ras Pedaging FS Menurut Kecamatan dan Tujuan Utama Pemeliharaan Ternak (rumah tangga), 2023 <i>Number of Final Stock Broiler Chicken Livestock Households by District and Main Purpose of Raising Livestock (households), 2023</i> .....	386
5.10.8	Jumlah Rumah Tangga Usaha Peternakan Ayam Ras Petelur FS Menurut Kecamatan dan Tujuan Utama Pemeliharaan Ternak (rumah tangga), 2023 <i>Number of Final Stock Layer Chicken Livestock Households by District and Main Purpose of Raising Livestock (households), 2023</i> .....	387
5.10.9	Jumlah Rumah Tangga Usaha Peternakan Itik Petelur Menurut Kecamatan dan Tujuan Utama Pemeliharaan Ternak (rumah tangga), 2023 <i>Number of Layer Duck Livestock Households by District and Main Purpose of Raising Livestock (households), 2023</i> .....	388
5.10.10	Jumlah Rumah Tangga Usaha Peternakan Puyuh Petelur Menurut Kecamatan dan Tujuan Utama Pemeliharaan Ternak (rumah tangga), 2023 <i>Number of Layer Quail Livestock Households by District and Main Purpose of Raising Livestock (households), 2023</i> .....	389





Tabel  
Table

Halaman  
Page

5.11	Jumlah Usaha Pertanian Perorangan Peternakan Menurut Kecamatan dan Tujuan Utama Pemeliharaan Ternak (unit), 2023 <i>Number of Livestock Individual Agricultural Holdings by District and Main Purpose of Raising Livestock (units), 2023.....</i>	390
5.11.1	Jumlah Usaha Pertanian Perorangan Peternakan Sapi Potong Menurut Kecamatan dan Tujuan Utama Pemeliharaan Ternak (unit), 2023 <i>Number of Beef Cattle Livestock Individual Agricultural Holdings by District and Main Purpose of Raising Livestock (units), 2023.....</i>	392
5.11.2	Jumlah Usaha Pertanian Perorangan Peternakan Sapi Perah Menurut Kecamatan dan Tujuan Utama Pemeliharaan Ternak (unit), 2023 <i>Number of Dairy Cattle Livestock Individual Agricultural Holdings by District and Main Purpose of Raising Livestock (units), 2023.....</i>	393
5.11.3	Jumlah Usaha Pertanian Perorangan Peternakan Kerbau Potong Menurut Kecamatan dan Tujuan Utama Pemeliharaan Ternak (unit), 2023 <i>Number of Beef Buffalo Livestock Individual Agricultural Holdings by District and Main Purpose of Raising Livestock (units), 2023.....</i>	394
5.11.4	Jumlah Usaha Pertanian Perorangan Peternakan Babi Menurut Kecamatan dan Tujuan Utama Pemeliharaan Ternak (unit), 2023 <i>Number of Pig Livestock Individual Agricultural Holdings by District and Main Purpose of Raising Livestock (units), 2023.....</i>	395
5.11.5	Jumlah Usaha Pertanian Perorangan Peternakan Domba Potong Menurut Kecamatan dan Tujuan Utama Pemeliharaan Ternak (unit), 2023 <i>Number of Sheep Livestock Individual Agricultural Holdings by District and Main Purpose of Raising Livestock (units), 2023.....</i>	396
5.11.6	Jumlah Usaha Pertanian Perorangan Peternakan Kambing Potong Menurut Kecamatan dan Tujuan Utama Pemeliharaan Ternak (unit), 2023 <i>Number of Goat Livestock Individual Agricultural Holdings by District and Main Purpose of Raising Livestock (units), 2023.....</i>	397
5.11.7	Jumlah Usaha Pertanian Perorangan Peternakan Ayam Ras Pedaging FS Menurut Kecamatan dan Tujuan Utama Pemeliharaan Ternak (unit), 2023 <i>Number of Final Stock Broiler Chicken Livestock Individual Agricultural Holdings by District and Main Purpose of Raising Livestock (units), 2023 .....</i>	398
5.11.8	Jumlah Usaha Pertanian Perorangan Peternakan Ayam Ras Petelur FS Menurut Kecamatan dan Tujuan Utama Pemeliharaan Ternak (unit), 2023 <i>Number of Final Stock Layer Chicken Livestock Individual Agricultural Holdings by District and Main Purpose of Raising Livestock (units), 2023 .....</i>	399
5.11.9	Jumlah Usaha Pertanian Perorangan Peternakan Itik Petelur Menurut Kecamatan dan Tujuan Utama Pemeliharaan Ternak (unit), 2023 <i>Number of Layer Duck Livestock Individual Agricultural Holdings by District and Main Purpose of Raising Livestock (units), 2023.....</i>	400



5.11.10	Jumlah Usaha Pertanian Perorangan Peternakan Puyuh Petelur Menurut Kecamatan dan Tujuan Utama Pemeliharaan Ternak (unit), 2023 <i>Number of Layer Quail Livestock Individual Agricultural Holdings by District and Main Purpose of Raising Livestock (units), 2023</i> .....	401
5.12	Jumlah Rumah Tangga Usaha Peternakan Menurut Kecamatan dan Jenis Produksi (rumah tangga), 2023 <i>Number of Livestock Households by District and Type of Production (households), 2023</i> .....	402
5.12.1	Jumlah Rumah Tangga Usaha Peternakan Sapi Potong Menurut Kecamatan dan Jenis Produksi (rumah tangga), 2023 <i>Number of Beef Cattle Livestock Households by District and Type of Production (households), 2023</i> .....	404
5.12.2	Jumlah Rumah Tangga Usaha Peternakan Sapi Perah Menurut Kecamatan dan Jenis Produksi (rumah tangga), 2023 <i>Number of Dairy Cattle Livestock Households by District and Type of Production (households), 2023</i> .....	405
5.12.3	Jumlah Rumah Tangga Usaha Peternakan Kerbau Potong Menurut Kecamatan dan Jenis Produksi (rumah tangga), 2023 <i>Number of Beef Buffalo Livestock Households by District and Type of Production (households), 2023</i> .....	406
5.12.4	Jumlah Rumah Tangga Usaha Peternakan Babi Menurut Kecamatan dan Jenis Produksi (rumah tangga), 2023 <i>Number of Pig Livestock Households by District and Type of Production (households), 2023</i> .....	407
5.12.5	Jumlah Rumah Tangga Usaha Peternakan Domba Potong Menurut Kecamatan dan Jenis Produksi (rumah tangga), 2023 <i>Number of Sheep Livestock Households by District and Type of Production (households), 2023</i> .....	408
5.12.6	Jumlah Rumah Tangga Usaha Peternakan Kambing Potong Menurut Kecamatan dan Jenis Produksi (rumah tangga), 2023 <i>Number of Goat Livestock Households by District and Type of Production (households), 2023</i> .....	409
5.12.7	Jumlah Rumah Tangga Usaha Peternakan Ayam Ras Pedaging FS Menurut Kecamatan dan Jenis Produksi (rumah tangga), 2023 <i>Number of Final Stock Broiler Chicken Livestock Households by District and Type of Production (households), 2023</i> .....	410
5.12.8	Jumlah Rumah Tangga Usaha Peternakan Ayam Ras Petelur FS Menurut Kecamatan dan Jenis Produksi (rumah tangga), 2023 <i>Number of Final Stock Layer Chicken Livestock Households by District and Type of Production (households), 2023</i> .....	411



Tabel  
Table

Halaman  
Page

5.12.9	Jumlah Rumah Tangga Usaha Peternakan Itik Petelur Menurut Kecamatan dan Jenis Produksi (rumah tangga), 2023 <i>Number of Layer Duck Livestock Households by District and Type of Production (households), 2023</i> .....	412
5.12.10	Jumlah Rumah Tangga Usaha Peternakan Puyuh Petelur Menurut Kecamatan dan Jenis Produksi (rumah tangga), 2023 <i>Number of Layer Quail Livestock Households by District and Type of Production (households), 2023</i> .....	413
5.13	Jumlah Usaha Pertanian Perorangan Peternakan Menurut Kecamatan dan Jenis Produksi (unit), 2023 <i>Number of Livestock Individual Agricultural Holdings by District and Type of Production (units), 2023</i> .....	414
5.13.1	Jumlah Usaha Pertanian Perorangan Peternakan Sapi Potong Menurut Kecamatan dan Jenis Produksi (unit), 2023 <i>Number of Beef Cattle Livestock Individual Agricultural Holdings by District and Type of Production (units), 2023</i> .....	416
5.13.2	Jumlah Usaha Pertanian Perorangan Peternakan Sapi Perah Menurut Kecamatan dan Jenis Produksi (unit), 2023 <i>Number of Dairy Cattle Livestock Individual Agricultural Holdings by District and Type of Production (units), 2023</i> .....	417
5.13.3	Jumlah Usaha Pertanian Perorangan Peternakan Kerbau Potong Menurut Kecamatan dan Jenis Produksi (unit), 2023 <i>Number of Beef Buffalo Livestock Individual Agricultural Holdings by District and Type of Production (units), 2023</i> .....	418
5.13.4	Jumlah Usaha Pertanian Perorangan Peternakan Babi Menurut Kecamatan dan Jenis Produksi (unit), 2023 <i>Number of Pig Livestock Individual Agricultural Holdings by District and Type of Production (units), 2023</i> .....	419
5.13.5	Jumlah Usaha Pertanian Perorangan Peternakan Domba Potong Menurut Kecamatan dan Jenis Produksi (unit), 2023 <i>Number of Sheep Livestock Individual Agricultural Holdings by District and Type of Production (units), 2023</i> .....	420
5.13.6	Jumlah Usaha Pertanian Perorangan Peternakan Kambing Potong Menurut Kecamatan dan Jenis Produksi (unit), 2023 <i>Number of Goat Livestock Individual Agricultural Holdings by District and Type of Production (units), 2023</i> .....	421
5.13.7	Jumlah Usaha Pertanian Perorangan Peternakan Ayam Ras Pedaging FS Menurut Kecamatan dan Jenis Produksi (unit), 2023 <i>Number of Final Stock Broiler Chicken Livestock Individual Agricultural Holdings by District and Type of Production (units), 2023</i> .....	422



5.13.8	Jumlah Usaha Pertanian Perorangan Peternakan Ayam Ras Petelur FS Menurut Kecamatan dan Jenis Produksi (unit), 2023 <i>Number of Final Stock Layer Chicken Livestock Individual Agricultural Holdings by District and Type of Production (units), 2023</i> .....	423
5.13.9	Jumlah Usaha Pertanian Perorangan Peternakan Itik Petelur Menurut Kecamatan dan Jenis Produksi (unit), 2023 <i>Number of Layer Duck Livestock Individual Agricultural Holdings by District and Type of Production (units), 2023</i> .....	424
5.13.10	Jumlah Usaha Pertanian Perorangan Peternakan Puyuh Petelur Menurut Kecamatan dan Jenis Produksi (unit), 2023 <i>Number of Layer Quail Livestock Individual Agricultural Holdings by District and Type of Production (units), 2023</i> .....	425
5.14	Jumlah Rumah Tangga Usaha Peternakan Menurut Kecamatan dan Pemanfaatan Produksi (rumah tangga), 2023 <i>Number of Livestock Households by District and Production Utilization (households), 2023</i> .....	426
5.14.1	Jumlah Rumah Tangga Usaha Peternakan Sapi Potong Menurut Kecamatan dan Pemanfaatan Produksi (rumah tangga), 2023 <i>Number of Beef Cattle Livestock Households by District and Production Utilization (households), 2023</i> .....	427
5.14.2	Jumlah Rumah Tangga Usaha Peternakan Sapi Perah Menurut Kecamatan dan Pemanfaatan Produksi (rumah tangga), 2023 <i>Number of Dairy Cattle Livestock Households by District and Production Utilization (households), 2023</i> .....	428
5.14.3	Jumlah Rumah Tangga Usaha Peternakan Kerbau Potong Menurut Kecamatan dan Pemanfaatan Produksi (rumah tangga), 2023 <i>Number of Beef Buffalo Livestock Households by District and Production Utilization (households), 2023</i> .....	429
5.14.4	Jumlah Rumah Tangga Usaha Peternakan Babi Menurut Kecamatan dan Pemanfaatan Produksi (rumah tangga), 2023 <i>Number of Pig Livestock Households by District and Production Utilization (households), 2023</i> .....	430
5.14.5	Jumlah Rumah Tangga Usaha Peternakan Domba Potong Menurut Kecamatan dan Pemanfaatan Produksi (rumah tangga), 2023 <i>Number of Sheep Livestock Households by District and Production Utilization (households), 2023</i> .....	431
5.14.6	Jumlah Rumah Tangga Usaha Peternakan Kambing Potong Menurut Kecamatan dan Pemanfaatan Produksi (rumah tangga), 2023 <i>Number of Goat Livestock Households by District and Production Utilization (households), 2023</i> .....	432



5.14.7	Jumlah Rumah Tangga Usaha Peternakan Ayam Ras Pedaging FS Menurut Kecamatan dan Pemanfaatan Produksi (rumah tangga), 2023 <i>Number of Final Stock Broiler Chicken Livestock Households by District and Production Utilization (households), 2023</i> .....	433
5.14.8	Jumlah Rumah Tangga Usaha Peternakan Ayam Ras Petelur FS Menurut Kecamatan dan Pemanfaatan Produksi (rumah tangga), 2023 <i>Number of Final Stock Layer Chicken Livestock Households by District and Production Utilization (households), 2023</i> .....	434
5.14.9	Jumlah Rumah Tangga Usaha Peternakan Itik Petelur Menurut Kecamatan dan Pemanfaatan Produksi (rumah tangga), 2023 <i>Number of Layer Duck Livestock Households by District and Production Utilization (households), 2023</i> .....	435
5.14.10	Jumlah Rumah Tangga Usaha Peternakan Puyuh Petelur Menurut Kecamatan dan Pemanfaatan Produksi (rumah tangga), 2023 <i>Number of Layer Quail Livestock Households by District and Production Utilization (households), 2023</i> .....	436
5.15	Jumlah Usaha Pertanian Perorangan Peternakan Menurut Kecamatan dan Pemanfaatan Produksi (unit), 2023 <i>Number of Livestock Individual Agricultural Holdings by District and Production Utilization (units), 2023</i> .....	437
5.15.1	Jumlah Usaha Pertanian Perorangan Peternakan Sapi Potong Menurut Kecamatan dan Pemanfaatan Produksi (unit), 2023 <i>Number of Beef Cattle Livestock Individual Agricultural Holdings by District and Production Utilization (units), 2023</i> .....	438
5.15.2	Jumlah Usaha Pertanian Perorangan Peternakan Sapi Perah Menurut Kecamatan dan Pemanfaatan Produksi (unit), 2023 <i>Number of Dairy Cattle Livestock Individual Agricultural Holdings by District and Production Utilization (units), 2023</i> .....	439
5.15.3	Jumlah Usaha Pertanian Perorangan Peternakan Kerbau Potong Menurut Kecamatan dan Pemanfaatan Produksi (unit), 2023 <i>Number of Beef Buffalo Livestock Individual Agricultural Holdings by District and Production Utilization (units), 2023</i> .....	440
5.15.4	Jumlah Usaha Pertanian Perorangan Peternakan Babi Menurut Kecamatan dan Pemanfaatan Produksi (unit), 2023 <i>Number of Pig Livestock Individual Agricultural Holdings by District and Production Utilization (units), 2023</i> .....	441
5.15.5	Jumlah Usaha Pertanian Perorangan Peternakan Domba Potong Menurut Kecamatan dan Pemanfaatan Produksi (unit), 2023 <i>Number of Sheep Livestock Individual Agricultural Holdings by District and Production Utilization (units), 2023</i> .....	442



5.15.6	Jumlah Usaha Pertanian Perorangan Peternakan Kambing Potong Menurut Kecamatan dan Pemanfaatan Produksi (unit), 2023 <i>Number of Goat Livestock Individual Agricultural Holdings by District and Production Utilization (units), 2023</i> .....	443
5.15.7	Jumlah Usaha Pertanian Perorangan Peternakan Ayam Ras Pedaging FS Menurut Kecamatan dan Pemanfaatan Produksi (unit), 2023 <i>Number of Final Stock Broiler Chicken Livestock Individual Agricultural Holdings by District and Production Utilization (units), 2023</i> .....	444
5.15.8	Jumlah Usaha Pertanian Perorangan Peternakan Ayam Ras Petelur FS Menurut Kecamatan dan Pemanfaatan Produksi (unit), 2023 <i>Number of Final Stock Layer Chicken Livestock Individual Agricultural Holdings by District and Production Utilization (units), 2023</i> .....	445
5.15.9	Jumlah Usaha Pertanian Perorangan Peternakan Itik Petelur Menurut Kecamatan dan Pemanfaatan Produksi (unit), 2023 <i>Number of Layer Duck Livestock Individual Agricultural Holdings by District and Production Utilization (units), 2023</i> .....	446
5.15.10	Jumlah Usaha Pertanian Perorangan Peternakan Puyuh Petelur Menurut Kecamatan dan Pemanfaatan Produksi (unit), 2023 <i>Number of Layer Quail Livestock Individual Agricultural Holdings by District and Production Utilization (units), 2023</i> .....	447
5.16	Jumlah Ternak pada Rumah Tangga Usaha Pertanian Menurut Kecamatan dan Jenis Ternak yang Dipelihara (ekor), 1 Mei 2023 <i>Number of Livestock in Agricultural Households by District and Type of Livestock Raised (heads), 1 May 2023</i> .....	448
5.17	Jumlah Ternak pada Rumah Tangga Usaha Peternakan Menurut Kecamatan dan Jenis Ternak yang Diusahakan (ekor), 1 Mei 2023 <i>Number of Livestock in Livestock Households by District and Type of Livestock Cultivated (heads), 1 May 2023</i> .....	453
5.18	Rata-Rata Jumlah Ternak yang Diusahakan pada Rumah Tangga Usaha Peternakan Menurut Kecamatan dan Jenis Ternak (ekor), 1 Mei 2023 <i>Average Number of Livestock Cultivated in Livestock Households by District and Type of Livestock (heads), 1 May 2023</i> .....	458
5.19	Rata-Rata Jumlah Ternak yang Diusahakan Usaha Pertanian Perorangan Peternakan Menurut Kecamatan dan Jenis Ternak (ekor), 1 Mei 2023 <i>Average Number of Livestock Cultivated in Livestock Individual Agricultural Holdings by District and Type of Livestock (heads), 1 May 2023</i> .....	462
5.20	Jumlah Ternak Betina Dewasa pada Rumah Tangga Usaha Pertanian Menurut Kecamatan dan Jenis Ternak yang Dipelihara (ekor), 1 Mei 2023 <i>Number of Adult Female Livestock in Agricultural Households by District and Type of Livestock Raised (heads), 1 May 2023</i> .....	466



Tabel  
Table

Halaman  
Page

5.21	Jumlah Ternak Betina Dewasa pada Rumah Tangga Usaha Peternakan Menurut Kecamatan dan Jenis Ternak yang Diusahakan (ekor), 1 Mei 2023 <i>Number of Adult Female Livestock in Livestock Households by District and Type of Livestock Cultivated (heads), 1 May 2023</i> .....	470
5.22	Jumlah Ternak Unggas Pedaging pada Usaha Pertanian Perorangan Menurut Kecamatan dan Jenis Ternak yang Dipelihara (ekor), 2023 <i>Number of Broiler Poultry in Individual Agricultural Holdings by District and Type of Livestock Raised (heads), 2023</i> .....	474
5.23	Jumlah Ternak Unggas Pedaging pada Usaha Pertanian Perorangan Peternakan Menurut Kecamatan dan Jenis Ternak yang Dipelihara (ekor), 2023 <i>Number of Broiler Poultry in Individual Agricultural Holdings by District and Type of Livestock Raised (heads), 2023</i> .....	475
5.24.1	Jumlah Sapi Potong pada Rumah Tangga Usaha Pertanian Menurut Kecamatan, Jenis Kelamin, dan Kelompok Umur (ekor), 1 Mei 2023 <i>Number of Beef Cattle in Agricultural Households by District, Sex, and Age Group (heads), 1 May 2023</i> .....	476
5.24.2	Jumlah Sapi Perah pada Rumah Tangga Usaha Pertanian Menurut Kecamatan, Jenis Kelamin, dan Kelompok Umur (ekor), 1 Mei 2023 <i>Number of Dairy Cattle in Agricultural Households by District, Sex, and Age Group (heads), 1 May 2023</i> .....	478
5.24.3	Jumlah Kerbau Potong pada Rumah Tangga Usaha Pertanian Menurut Kecamatan, Jenis Kelamin, dan Kelompok Umur (ekor), 1 Mei 2023 <i>Number of Beef Buffalo in Agricultural Households by District, Sex, and Age Group (heads), 1 May 2023</i> .....	480
5.25.1	Jumlah Sapi Potong pada Rumah Tangga Usaha Peternakan Menurut Kecamatan, Jenis Kelamin, dan Kelompok Umur (ekor), 1 Mei 2023 <i>Number of Beef Cattle in Livestock Households by District, Sex, and Age Group (heads), 1 May 2023</i> .....	482
5.25.2	Jumlah Sapi Perah pada Rumah Tangga Usaha Peternakan Menurut Kecamatan, Jenis Kelamin, dan Kelompok Umur (ekor), 1 Mei 2023 <i>Number of Dairy Cattle in Livestock Households by District, Sex, and Age Group (heads), 1 May 2023</i> .....	484
5.25.3	Jumlah Kerbau Potong pada Rumah Tangga Usaha Peternakan Menurut Kecamatan, Jenis Kelamin, dan Kelompok Umur (ekor), 1 Mei 2023 <i>Number of Beef Buffalo in Livestock Households by District, Sex, and Age Group (heads), 1 May 2023</i> .....	486
5.26	Jumlah Sapi Potong pada Rumah Tangga Usaha Pertanian Menurut Kecamatan dan Jenis Rumpun (ekor), 1 Mei 2023	



	<i>Number of Beef Cattle in Agricultural Households by District and Type of Breeds (heads), 1 May 2023</i> .....	488
5.27	Jumlah Sapi Potong pada Rumah Tangga Usaha Peternakan Menurut Kecamatan dan Jenis Rumpun (ekor), 1 Mei 2023 <i>Number of Beef Cattle in Livestock Households by District and Type of Breeds (heads), 1 May 2023</i> .....	490
5.28	Jumlah Sapi Perah pada Rumah Tangga Usaha Pertanian Menurut Kecamatan dan Jenis Rumpun (ekor), 1 Mei 2023 <i>Number of Dairy Cattle in Agricultural Households by District and Type of Breeds (heads), 1 May 2023</i> .....	492
5.29	Jumlah Sapi Perah pada Rumah Tangga Usaha Peternakan Menurut Kecamatan dan Jenis Rumpun (ekor), 1 Mei 2023 <i>Number of Dairy Cattle in Livestock Households by District and Type of Breeds (heads), 1 May 2023</i> .....	493
5.30	Jumlah Kerbau Potong pada Rumah Tangga Usaha Pertanian Menurut Kecamatan dan Jenis Rumpun (ekor), 1 Mei 2023 <i>Number of Beef Buffalo in Agricultural Households by District and Type of Breeds (heads), 1 May 2023</i> .....	494
5.31	Jumlah Kerbau Potong pada Rumah Tangga Usaha Peternakan Menurut Kecamatan dan Jenis Rumpun (ekor), 1 Mei 2023 <i>Number of Beef Buffalo in Livestock Households by District and Type of Breeds (heads), 1 May 2023</i> .....	495
5.32	Jumlah Rumah Tangga Usaha Peternakan Menurut Kecamatan dan Jumlah Jenis Ternak yang Diusahakan, 2023 <i>Number of Livestock Households by District and Number of Types of Livestock Cultivated, 2023</i> .....	496
5.33	Jumlah Usaha Pertanian Perorangan Peternakan Menurut Kecamatan dan Jumlah Jenis Ternak yang Diusahakan (unit), 2023 <i>Number of of Livestock Individual Agricultural Holdings by District and Number of Types of Livestock Cultivated (units), 2023</i> .....	497
5.34.1	Jumlah Usaha Pertanian Perorangan Peternakan Sapi Potong Menurut Kecamatan dan Jumlah Ternak yang Diusahakan (unit), 2023 <i>Number of Beef Cattle Livestock Individual Agricultural Holdings by District and Number of Livestock Cultivated (units), 2023</i> .....	498
5.34.2	Jumlah Usaha Pertanian Perorangan Peternakan Sapi Perah Menurut Kecamatan dan Jumlah Ternak yang Diusahakan (unit), 2023 <i>Number of Dairy Cattle Livestock Individual Agricultural Holdings by District and Number of Livestock Cultivated (units), 2023</i> .....	499
5.34.3	Jumlah Usaha Pertanian Perorangan Peternakan Kerbau Potong Menurut Kecamatan dan Jumlah Ternak yang Diusahakan (unit), 2023	





	<i>Number of Beef Buffalo Livestock Individual Agricultural Holdings by District and Number of Livestock Cultivated (units), 2023</i> .....	500
5.34.4	Jumlah Usaha Pertanian Perorangan Peternakan Babi Menurut Kecamatan dan Jumlah Ternak yang Dusahakan (unit), 2023 <i>Number of Pig Livestock Individual Agricultural Holdings by District and Number of Livestock Cultivated (units), 2023</i> .....	501
5.34.5	Jumlah Usaha Pertanian Perorangan Peternakan Domba Potong Menurut Kecamatan dan Jumlah Ternak yang Dusahakan (unit), 2023 <i>Number of Sheep Livestock Individual Agricultural Holdings by District and Number of Livestock Cultivated (units), 2023</i> .....	502
5.34.6	Jumlah Usaha Pertanian Perorangan Peternakan Kambing Potong Menurut Kecamatan dan Jumlah Ternak yang Dusahakan (unit), 2023 <i>Number of Goat Livestock Individual Agricultural Holdings by District and Number of Livestock Cultivated (units), 2023</i> .....	503
5.35.1	Jumlah Usaha Pertanian Perorangan Peternakan Ayam Ras Pedaging FS Menurut Kecamatan dan Jumlah Ternak yang Dusahakan (unit), 2023 <i>Number of Final Stock Broiler Chicken Livestock Individual Agricultural Holdings by District and Number of Livestock Cultivated (units), 2023</i> .....	504
5.35.2	Jumlah Usaha Pertanian Perorangan Peternakan Ayam Ras Petelur FS Menurut Kecamatan dan Jumlah Ternak yang Dusahakan (unit), 2023 <i>Number of Final Stock Layer Chicken Livestock Individual Agricultural Holdings by District and Number of Livestock Cultivated (units), 2023</i> .....	506
5.35.3	Jumlah Usaha Pertanian Perorangan Peternakan Itik Petelur Menurut Kecamatan dan Jumlah Ternak yang Dusahakan (unit), 2023 <i>Number of Layer Duck Livestock Individual Agricultural Holdings by District and Number of Livestock Cultivated (units), 2023</i> .....	508
5.35.4	Jumlah Usaha Pertanian Perorangan Peternakan Puyuh Petelur Menurut Kecamatan dan Jumlah Ternak yang Dusahakan (unit), 2023 <i>Number of Layer Quail Livestock Individual Agricultural Holdings by District and Number of Livestock Cultivated (units), 2023</i> .....	510

## **6. MANAJEMEN USAHA PERTANIAN/AGRICULTURAL HOLDING MANAGEMENT**

6.1	Jumlah Rumah Tangga Usaha Pertanian yang Mendapatkan Penyuluhan dari Aparat/Pihak Dinas Pertanian Setempat Menurut Kecamatan dan Subsektor (rumah tangga), 2023 <i>Number of Agricultural Households Receiving Extension Services from Local Agricultural Authorities/Agencies by Subdistrict and Subsector (household), 2023</i> .....	527
-----	--	-----



6.2	Jumlah Usaha Pertanian Perorangan yang Mendapatkan Penyuluhan dari Aparat/Pihak Dinas Pertanian Setempat Menurut Kecamatan dan Subsektor (unit), 2023 <i>Number of Individual Agricultural Holdings Receiving Extension Services from Local Agricultural Authorities/Agencies by Subdistrict and Subsector (units), 2023</i> .....	529
6.3	Jumlah Rumah Tangga Usaha Pertanian Menurut Kecamatan dan Keikutsertaan Program Perhutanan Sosial (rumah tangga), 2023 <i>Number of Agricultural Households by Subdistrict and Participation in the Social Forestry Program (households), 2023</i> .....	531
6.4	Jumlah Usaha Pertanian Perorangan Menurut Kecamatan dan Keikutsertaan Program Perhutanan Sosial (unit), 2023 <i>Number of Individual Agricultural Holdings by Subdistrict and Participation in the Social Forestry Program (units), 2023</i> .....	532
6.5	Jumlah Rumah Tangga Usaha Pertanian yang Mengikuti Program Perhutanan Sosial Menurut Kecamatan dan Skema Perhutanan Sosial (rumah tangga), 2023 <i>Number of Agricultural Households Participating in the Social Forestry Program by Subdistrict and Social Forestry Scheme (households), 2023</i> .....	533
6.6	Jumlah Usaha Pertanian Perorangan yang Mengikuti Program Perhutanan Sosial Menurut Kecamatan dan Skema Perhutanan Sosial (unit), 2023 <i>Number of Individual Agricultural Holdings Participating in the Social Forestry Program by Subdistrict and Social Forestry Scheme (units), 2023</i> .....	535
6.7	Jumlah Rumah Tangga Usaha Pertanian yang Mengikuti Program Perhutanan Sosial dan Menggunakan Lahan dari Perhutanan Sosial Menurut Kecamatan dan Subsektor (rumah tangga), 2023 <i>Number of Agricultural Households Participating in the Social Forestry Program and Utilizing Land from Social Forestry by Subdistrict and Subsector (households), 2023</i> .....	537
6.8	Jumlah Usaha Pertanian Perorangan yang Mengikuti Program Perhutanan Sosial dan Menggunakan Lahan dari Perhutanan Sosial Menurut Kecamatan dan Subsektor (unit), 2023 <i>Number of Individual Agricultural Holdings Participating in the Social Forestry Program and Utilizing Land from Social Forestry by Subdistrict and Subsector (units), 2023</i> .....	539
6.9	Jumlah Rumah Tangga Usaha Pertanian Menurut Kecamatan dan Kegiatan Penanaman/Pemanfaatan Tanaman Kehutanan dengan Tanaman Pertanian Lainnya/Peternakan/Perikanan dalam Satu Bidang (Agroforestri) (rumah tangga), 2023 <i>Number of Agricultural Households by Subdistrict and Activities Planting/ Utilizing Forestry Plants with Other Agricultural Crops/Livestock/Fisheries in One Field (Agroforestry) (households), 2023</i> .....	541



6.10	Jumlah Usaha Pertanian Perorangan Menurut Kecamatan dan Kegiatan Penanaman/Pemanfaatan Tanaman Kehutanan dengan Tanaman Pertanian Lainnya/Peternakan/Perikanan dalam Satu Bidang (Agroforestri) (unit), 2023 <i>Number of Individual Agricultural Holdings by Subdistrict and Activities Planting/Utilizing Forestry Plants with Other Agricultural Crops/Livestock/Fisheries in One Field (Agroforestry) (units), 2023</i> .....	542
6.11	Jumlah Rumah Tangga Usaha Pertanian Menurut Kecamatan dan Keanggotaan Kelompok Tani/Kelompok Peternak/Kelompok Nelayan (rumah tangga), 2023 <i>Number of Agricultural Households by Subdistrict and Membership of Farmer Groups/Breeder Groups/Fisherman Groups (households), 2023</i> .....	543
6.12	Jumlah Usaha Pertanian Perorangan Menurut Kecamatan dan Keanggotaan Kelompok Tani/Kelompok Peternak/Kelompok Nelayan (unit), 2023 <i>Number of Individual Agricultural Holdings by Subdistrict and Membership of Farmer Groups/Breeder Groups/Fisherman Groups (units), 2023</i> .....	544
6.13	Jumlah Rumah Tangga Usaha Pertanian Menurut Kecamatan dan Bagian dari Kemitraan atau Pertanian Plasma (rumah tangga), 2023 <i>Number of Agricultural Households by Subdistrict and Involvement in Partnership or Plasma Farming (households), 2023</i> .....	545
6.14	Jumlah Usaha Pertanian Perorangan Menurut Kecamatan dan Bagian dari Kemitraan atau Pertanian Plasma (unit), 2023 <i>Number of Individual Agricultural Holdings by Subdistrict and Involvement in Partnership or Plasma Farming (units), 2023</i> .....	546
6.15	Jumlah Rumah Tangga Usaha Pertanian Menurut Kecamatan dan Penggunaan Pupuk (rumah tangga), 2023 <i>Number of Agricultural Households by Subdistrict and Fertilizer Use (households), 2023</i> .....	547
6.16	Jumlah Usaha Pertanian Perorangan Menurut Kecamatan dan Penggunaan Pupuk (unit), 2023 <i>Number of Individual Agricultural Holdings by Subdistrict and Fertilizer Use (units), 2023</i> .....	548
6.17	Jumlah Rumah Tangga Usaha Pertanian Menurut Kecamatan dan Penggunaan Pestisida (rumah tangga), 2023 <i>Number of Agricultural Households by Subdistrict and Pesticide Use (households), 2023</i> .....	549
6.18	Jumlah Usaha Pertanian Perorangan Menurut Kecamatan dan Penggunaan Pestisida (unit), 2023 <i>Number of Individual Agricultural Holdings by Subdistrict and Pesticide Use (units), 2023</i> .....	550



6.19	Jumlah Rumah Tangga Usaha Pertanian Menurut Kecamatan dan Aktivitas Pencatatan/Pembukuan untuk Kegiatan Usaha Pertanian (rumah tangga), 2023 <i>Number of Agricultural Households by Subdistrict and Recording/Bookkeeping Activities for Agricultural Business Operations (households), 2023.....</i>	551
6.20	Jumlah Usaha Pertanian Perorangan Menurut Kecamatan dan Aktivitas Pencatatan/Pembukuan untuk Kegiatan Usaha Pertanian (unit), 2023 <i>Number of Individual Agricultural Holdings by Subdistrict and Recording/Bookkeeping Activities for Agricultural Business Operations (units), 2023 .....</i>	552
6.21	Jumlah Rumah Tangga Usaha Pertanian Menurut Kecamatan dan Persentase Pendapatan Pengelola Unit Usaha yang Berasal dari Usaha Pertanian (rumah tangga), 2023 <i>Number of Agricultural Households by Subdistrict and Receipt of Assistance for Agricultural Businesses (households), 2023.....</i>	553
6.22	Jumlah Usaha Pertanian Perorangan Menurut Kecamatan dan Persentase Pendapatan Pengelola Unit Usaha yang Berasal dari Usaha Pertanian (unit), 2023 <i>Number of Individual Agricultural Holdings by Subdistrict and Percentage of Individual Agricultural Holder's Income Derived from Agricultural Holdings (units), 2023.....</i>	554
6.23	Jumlah Rumah Tangga Usaha Pertanian Menurut Kecamatan dan Penerimaan Bantuan untuk Usaha Pertanian (rumah tangga), 2023 <i>Number of Agricultural Households by Subdistrict and Receipt of Assistance for Agricultural Businesses (households), 2023.....</i>	555
6.24	Jumlah Usaha Pertanian Perorangan Menurut Kecamatan dan Penerimaan Bantuan untuk Usaha Pertanian (unit), 2023 <i>Number of Individual Agricultural Holdings by Subdistrict and Receipt of Assistance for Agricultural Businesses (units), 2023 .....</i>	556
6.25	Jumlah Rumah Tangga Usaha Pertanian yang Mendapatkan Bantuan Untuk Usaha Pertanian Perorangan Menurut Kecamatan dan Jenis Bantuan (rumah tangga), 2023 <i>Number of Agricultural Households Receiving Assistance for Individual Agricultural Holdings by Subdistrict and Type of Assistance (households), 2023</i>	557
6.26	Jumlah Usaha Pertanian Perorangan yang Mendapatkan Bantuan Untuk Usaha Pertanian Menurut Kecamatan dan Jenis Bantuan (unit), 2023 <i>Number of Individual Agricultural Holdings Receiving Assistance for Agricultural Businesses by Subdistrict and Type of Assistance (units), 2023.....</i>	559
6.27	Jumlah Rumah Tangga Usaha Pertanian Menurut Kecamatan dan Kepemilikan Akses Terhadap Kredit Usaha Rakyat (KUR) Pertanian (rumah tangga), 2023 <i>Number of Agricultural Households by Subdistrict and Ownership of Access to People's Business Credit for Agriculture (households), 2023.....</i>	561



6.28	Jumlah Usaha Pertanian Perorangan Menurut Kecamatan dan Kepemilikan Akses Terhadap Kredit Usaha Rakyat (KUR) Pertanian (unit), 2023 <i>Number of Individual Agricultural Holdings by Subdistrict and Ownership of Access to People's Business Credit for Agriculture (units), 2023</i> .....	562
6.29	Jumlah Rumah Tangga Usaha Pertanian Menurut Kecamatan dan Perlindungan Asuransi untuk Usaha Pertanian (rumah tangga), 2023 <i>Number of Agricultural Households by Subdistrict and Insurance Coverage for Agricultural Businesses (households), 2023</i> .....	563
6.30	Jumlah Usaha Pertanian Perorangan Menurut Kecamatan dan Perlindungan Asuransi untuk Usaha Pertanian (unit), 2023 <i>Number of Individual Agricultural Holdings by Subdistrict and Insurance Coverage for Agricultural Businesses (units), 2023</i> .....	564
6.31	Jumlah Rumah Tangga Usaha Perkebunan Menurut Kecamatan dan Kepemilikan Surat Tanda Daftar Usaha Perkebunan Untuk Budi Daya (STD-B) (rumah tangga), 2023 <i>Number of Estate Crop Cultivation Households by Subdistrict and Ownership of the Certificate of Registration for Plantation Cultivation (households), 2023</i>	565
6.32	Jumlah Usaha Pertanian Perorangan Perkebunan Menurut Kecamatan dan Kepemilikan Surat Tanda Daftar Usaha Perkebunan Untuk Budi Daya (STD-B) (unit), 2023 <i>Number of Estate Crop Individual Agricultural Holdings by Subdistrict and Ownership of the Certificate of Registration for Plantation Cultivation (units), 2023</i> .....	566
6.33	Jumlah Rumah Tangga Usaha Pertanian di Wilayah Perkotaan Menurut Kecamatan dan Penggunaan Lahan Terbatas untuk Usaha Pertanian (rumah tangga), 2023 <i>Number of Agricultural Households in Urban Areas</i> ..... <i>by Subdistrict and Limited Land Use for Agricultural Businesses (households), 2023</i> .....	567
6.34	Jumlah Usaha Pertanian Perorangan di Wilayah Perkotaan Menurut Kecamatan dan Penggunaan Lahan Terbatas untuk Usaha Pertanian (unit), 2023 <i>Number of Individual Agricultural Holdings in Urban Areas by Subdistrict and Limited Land Use for Agricultural Businesses (units), 2023</i> .....	568
6.35	Jumlah Rumah Tangga Usaha Pertanian di Wilayah Perkotaan Menurut Kecamatan dan Penggunaan Media Pot dan Sejenisnya untuk Usaha Pertanian (rumah tangga), 2023 <i>Number of Agricultural Households in Urban Areas by Subdistrict and the Use of Potting Media and Similar Materials for Agricultural Businesses (households), 2023</i> .....	569



6.36	Jumlah Usaha Pertanian Perorangan di Wilayah Perkotaan Menurut Kecamatan dan Penggunaan Media Pot dan Sejenisnya untuk Usaha Pertanian (unit), 2023 <i>Number of Individual Agricultural Holdings in Urban Areas by Subdistrict and the Use of Potting Media and Similar Materials for Agricultural Businesses (units), 2023</i> .....	570
6.37	Jumlah Rumah Tangga Usaha Pertanian di Wilayah Perkotaan Menurut Kecamatan dan Penggunaan Teknologi Hidroponik, Aquaponik, Vertikulture, Media Terpal, dan Sejenisnya (rumah tangga), 2023 <i>Number of Agricultural Households in Urban Areas by Subdistrict and the Use of Hydroponic, Aquaponic, Verticulture, Tarpaulin Media and Similar Technology (households), 2023</i> .....	571
6.38	Jumlah Usaha Pertanian Perorangan di Wilayah Perkotaan Menurut Kecamatan dan Penggunaan Teknologi Hidroponik, Aquaponik, Vertikulture, Media Terpal, dan Sejenisnya (unit), 2023 <i>Number of Individual Agricultural Holdings in Urban Areas by Subdistrict and the Use of Hydroponic, Aquaponic, Verticulture, Tarpaulin Media and Similar Technology (units), 2023</i> .....	572

<https://rotendabooks.com>



# Daftar Gambar

## List of Figure

Gambar Figure		Halaman Page
1.1	Infografis Penjelasan Umum Sensus Pertanian 2023 <i>General Explanation of the 2023 Census of Agriculture</i> .....	9
1.2	Usaha Pertanian 2023 <i>Agricultural Holdings in 2023</i> .....	10
2.1	Sebaran Usaha Pertanian Perorangan (UTP) di Rote Ndao, 2023 <i>Distribution of Individual Agricultural Holding in Rote Ndao, 2023</i> .....	24
2.2	Sebaran Perusahaan Pertanian Berbadan Hukum (UPB) di Rote Ndao, 2023 <i>Distribution of Agricultural Corporation in Rote Ndao, 2023</i> .....	24
2.3	Sebaran Usaha Pertanian Lainnya (UTL) di Rote Ndao, 2023 <i>Distribution of Other Agricultural Holding in Rote Ndao, 2023</i> .....	25
2.4	Sebaran Rumah Tangga Usaha Pertanian (RTUP) di Rote Ndao, 2023 <i>Distribution of Agricultural Households in Rote Ndao, 2023</i> .....	25





**BAB**  

---

**CHAPTER**

**1**



**PENJELASAN UMUM  
SENSUS PERTANIAN 2023**  
*GENERAL EXPLANATION OF  
THE 2023 CENSUS OF AGRICULTURE*





## Latar Belakang

Sektor pertanian memiliki potensi untuk berkontribusi signifikan terhadap ekonomi nasional. Fakta bahwa masih terjadi penyerapan tenaga kerja yang tinggi di sektor pertanian, serta sumbangan devisa yang cukup besar dari sektor agribisnis yang berkembang pesat dan penyediaan bahan baku untuk industri hilir, menunjukkan ketahanan sektor pertanian dalam menghadapi pandemi Covid-19. Mengingat situasi ini, penyediaan data sektor pertanian yang akurat dan tepat waktu sangatlah penting karena dapat membantu pemerintah dan pemangku kepentingan dalam merencanakan dan mengembangkan kebijakan baik untuk kepentingan domestik maupun pembangunan nasional, sehingga dapat digunakan sebagai referensi.

Data statistik dasar sektor pertanian yang komprehensif diperoleh melalui pelaksanaan Sensus Pertanian. Sesuai dengan ketentuan Undang-Undang Nomor 16 tahun 1997, tugas utama dan tanggung jawab untuk menyelenggarakan Sensus Pertanian diberikan kepada Badan Pusat Statistik (BPS).

Sensus Pertanian 2023 (ST2023) diinisiasi untuk mengakomodasi variabel yang diperlukan guna menyajikan data pertanian yang sangat dinamis. Ini bertujuan untuk memenuhi kebutuhan data di tingkat nasional dan internasional, serta dirancang agar hasilnya sesuai dengan standar internasional, mengacu pada program *Food and Agricultural Organization (FAO)* yang dikenal dengan *World Programme for the Census of Agriculture (WCA) 2020*. Oleh karena itu, ST2023 diharapkan dapat menyajikan data yang dapat dibandingkan secara internasional.

## Background

*The agricultural sector has the potential to contribute significantly to the national economy. The fact that there is still a high level of labor absorption in the agricultural sector, along with substantial foreign exchange contributions from the rapidly growing agribusiness sector and the provision of raw materials for downstream industries, demonstrates the resilience of the agricultural sector facing the Covid-19 pandemic. Given this situation, provision of accurate and timely data on agricultural sector is crucial, as it can assist the government and stakeholders in planning and developing policies for both domestic interests and national development, serving as a valuable reference.*

*Comprehensive basic statistical data on the agricultural sector is obtained through the implementation of the Census of Agriculture. In accordance with the provisions of Law Number 16 of 1997, the main task and responsibility for conducting the Census of Agriculture are entrusted to the BPS-Statistics Indonesia.*

*The 2023 Census of Agriculture (ST2023) is initiated to accommodate the necessary variables to present highly dynamic agricultural data. It aims to meet data needs at both national and international levels, and it is designed to produce results that align with international standards, referring to the *Food and Agricultural Organization (FAO)* program known as the *World Programme for the Census of Agriculture (WCA) 2020*. Therefore, it is anticipated that ST2023 will present data that can be compared internationally.*

## Tujuan ST2023

Sesuai rekomendasi FAO dalam publikasi "World Programme for the Census of Agriculture 2020", maka tujuan dari Sensus Pertanian Tahun 2023 adalah:

1. Menyediakan data struktur pertanian sampai unit-unit administrasi terkecil;
2. Menyediakan data yang dapat digunakan sebagai tolok ukur statistik pertanian saat ini;
3. Menyediakan kerangka sampel untuk survei pertanian lanjutan.

Beberapa *output* dari hasil ST2023 yaitu:

1. Tersedianya sistem pengumpulan data pertanian yang terintegrasi dan berkelanjutan dengan Sensus Pertanian sebagai aransemen utama dan Survei Pertanian Terintegrasi (SITASI) sebagai data pelengkap tahunan diantara dua sensus;
2. Tersedianya data Statistik Pertanian baik dalam bentuk tabel dan spasial;
3. Tersedianya data pertanian yang komprehensif dan memenuhi data-data kewilayahan;
4. Terpenuhinya data pertanian untuk agenda global misalnya Indikator SDGs di sektor pertanian dan isu strategis yang ada di RPJMN;
5. Pemanfaatan *cost effective data collection tools and methodology* yang direkomendasikan FAO seperti penggunaan *Computer-Assisted Personal Interview (CAPI)* dan *Computer Aided Web Interviewing (CAWI)*;
6. Pemanfaatan data administrasi.

## Cakupan Wilayah dan Kegiatan

Unit usaha pertanian yang dicakup dalam ST2023 mencakup Usaha Pertanian Perorangan (UTP), Perusahaan Pertanian Berbadan Hukum (UPB), dan Usaha Pertanian Lainnya (UTL).

## Objectives of ST2023

*In accordance with the FAO recommendations outlined in the publication "World Programme for the Census of Agriculture 2020," the objectives of the Census of Agriculture in 2023 are as follows:*

1. *Provide agricultural structure data down to the smallest administrative units.*
2. *Supply data that can be used as a benchmark for current agricultural statistics.*
3. *Provide sample frames for subsequent agricultural surveys.*

*Several outputs from the results of ST2023 include:*

1. *The availability of an integrated and sustainable agricultural data collection system, with the Census of Agriculture as the main arrangement and Agricultural Integrated Survey (AGRIS/SITASI) as annual supplementary data between two censuses.*
2. *Availability of Agricultural Statistics data in both tabular and spatial forms.*
3. *Availability of comprehensive agricultural data that meets regional data requirements.*
4. *Fulfillment of agricultural data for global agendas, such as SDGs indicators in the agricultural sector and strategic issues in the National Medium-Term Development Plan (RPJMN).*
5. *Utilization of cost-effective data collection tools and methodologies recommended by FAO, such as the use of Computer-Assisted Personal Interview (CAPI) and Computer Aided Web Interviewing (CAWI).*
6. *Utilization of administrative data.*

## Coverage of Areas and Activities

*The agricultural holding encompassed in ST2023 include Individual Agricultural Holding (UTP), Agricultural Corporation (UPB), and Other Agricultural Holding (UTL).*



Dalam pelaksanaan ST2023, petugas akan bekerja di satuan wilayah kerja yang ditetapkan dalam Satuan Lingkungan Setempat (SLS). SLS yang digunakan adalah SLS hasil Sensus Penduduk 2020 yang mencakup muatan keluarga dari SP2020, termasuk wilayah non-SLS yang sudah terisi muatan. Untuk memastikan efektivitas dan efisiensi dalam mekanisme sensus, perlu dilakukan pembagian wilayah SLS sesuai dengan muatan yang ada di setiap SLS. Penetapan wilayah konsentrasi pertanian dalam SLS didasarkan pada data perkiraan muatan dari pembaruan Wilayah Kerja Statistik (Wilkerstat) tahun 2022 yang mencakup informasi jumlah keluarga/KK dan jumlah keluarga tani/KK tani di suatu wilayah SLS/Non-SLS.

Pengaturan wilayah untuk pencacahan unit usaha pertanian perorangan (UTP) terdiri dari pembagian wilayah CAPI dan *Paper Assisted Personal Interviewing* (PAPI). Pendataan pada ibu kota provinsi di seluruh Indonesia dan seluruh wilayah di DKI Jakarta menggunakan metode CAPI, sementara wilayah lainnya menggunakan metode PAPI.

## Metodologi

Pelaksanaan pencacahan dalam ST2023 menerapkan dua metode pengumpulan data, yaitu metode *door to door* dan metode *snowball*. Metode *door to door* merupakan cara pengumpulan data dengan mengunjungi setiap unit observasi dalam setiap area sampel enumerasi. Sementara itu, metode *snowball* adalah cara pengumpulan data dengan mengunjungi hanya unit observasi yang diidentifikasi sebagai unit observasi yang memenuhi syarat.

Dalam pencacahan lengkap pada unit usaha pertanian perorangan (UTP), cakupan Satuan Lingkungan Setempat (SLS) melibatkan SLS yang memiliki muatan KK/KK tani dan sudah diklasifikasikan ke dalam wilayah konsentrasi dan non-konsentrasi pertanian. Pencacahan UTP di wilayah SLS

*During the implementation of ST2023, fieldworkers will operate in designated work areas known as Local Administrative Units (SLS). The SLS utilized is derived from the 2020 Population Census and includes the family size from SP2020, encompassing both SLS and non-SLS areas that have already been filled with the data. To ensure the effectiveness and efficiency of the census mechanism, it is necessary to divide the SLS areas according to the size in each SLS. The determination of agricultural concentration areas within the SLS is based on estimated size data from the 2022 update of Enumeration Area (Wilkerstat), including information on the number of families/households (KK) and the number of farmer families (KK tani) in a specific SLS/Non-SLS area.*

*The arrangement of areas for the enumeration of individual agricultural holding (UTP) consists of dividing the areas into CAPI and Paper Assisted Personal Interviewing (PAPI) categories. Data collection in the provincial capitals throughout Indonesia and the entire DKI Jakarta region employ the CAPI method, while other regions utilize the PAPI method.*

## Methodology

*The implementation of enumeration in ST2023 employs two data collection methods: door-to-door and snowball methods. The door-to-door method involves visiting each observation unit in each enumeration sample area. Meanwhile, the snowball method collects data by visiting only observation units identified as eligible observation units.*

*In the complete enumeration of individual agricultural holding (UTP), the coverage of Local Administrative Units (SLS) involves SLS with family/household (KK/KK tani) loads and has been classified into concentration and non-concentration areas of agriculture. Enumeration of UTP in agricultural concentration areas of SLS*

konsentrasi pertanian dilakukan dengan metode *door to door*, sedangkan di wilayah SLS non-konsentrasi, pencacahan UTP dilakukan dengan metode *snowball*.

Pendekatan pengumpulan data untuk Usaha Pertanian Perorangan (UTP) disesuaikan dengan ketersediaan jaringan internet di setiap kabupaten/kota di tiap provinsi. Pada ibukota provinsi di seluruh Indonesia dan seluruh wilayah DKI Jakarta, pencacahan UTP dilakukan dengan menggunakan moda CAPI, sementara di wilayah kabupaten/kota lainnya menggunakan PAPI sebagai moda pencacahan.

Kegiatan ST2023 meliputi tujuh subsektor pertanian, yaitu:

1. Subsektor tanaman pangan,
2. Subsektor tanaman hortikultura,
3. Subsektor tanaman perkebunan,
4. Subsektor peternakan,
5. Subsektor perikanan,
6. Subsektor kehutanan, dan
7. Subsektor jasa pertanian.

Sedangkan kegiatan pertanian yang dicakup meliputi:

1. Budi daya tanaman, yaitu: padi, palawija, hortikultura (sayuran, buah-buahan, tanaman hias, dan tanaman obat), perkebunan, kehutanan (antara lain: kayu, getah, rotan, dll).
2. Budi daya Ternak/Unggas.
3. Budi daya ikan dan penangkapan ikan.
4. Penangkaran Tumbuhan dan Satwa Liar, Perburuan dan penangkapan satwa liar, dan pemungutan hasil hutan.
5. Jasa pertanian.

## Konsep dan Definisi

Dalam pelaksanaan Sensus Pertanian 2023, konsep dan definisi berperan memberikan kerangka kerja yang jelas dan konsisten untuk pengumpulan data, interpretasi, dan analisis hasil Sensus Pertanian 2023. Beberapa konsep dan definisi yang umum digunakan pada pelaksanaan Sensus Pertanian 2023 sebagai berikut:

*is carried out using the door-to-door method, while in non-concentration areas of SLS, UTP enumeration is conducted using the snowball method.*

*The data collection approach for Individual Agricultural Holding (UTP) is adapted based on the availability of internet networks in each regency/municipality in each province. In the provincial capitals throughout Indonesia and the entire DKI Jakarta region, UTP enumeration is conducted using the CAPI method, while in other regency/municipality areas, PAPI is used as the enumeration method.*

*ST2023 activities encompass seven agricultural sub-sectors:*

1. *Food crops sub-sector,*
2. *Horticultural crops sub-sector,*
3. *Estate crops sub-sector,*
4. *Livestock sub-sector,*
5. *Fisheries sub-sector,*
6. *Forestry sub-sector, and*
7. *Agricultural services sub-sector.*

*The agricultural activities covered include:*

1. *Cultivation of crops, including paddy, secondary food crops, horticulture (vegetables, fruits, ornamental plants, and medicinal plants), estate crops, and forestry (including wood, rubber, rattan, etc.).*
2. *Livestock/Poultry Farming.*
3. *Aquaculture and capture fishery.*
4. *Plant and Wildlife Breeding, Hunting and capturing wild animals, and harvesting forest products.*
5. *Agricultural services.*

## Concept and Definition

*In the implementation of the 2023 Census of Agriculture, concepts and definitions play a crucial role in providing a clear and consistent framework for the collection, interpretation, and analysis of data from the 2023 Census of Agriculture. Some common concepts and definitions used in the implementation of the 2023 Census of Agriculture are as follows:*



1. **Subsektor pertanian** merupakan bagian/anak sektor pertanian dalam kegiatan statistik pertanian, mencakup: 1. Subsektor tanaman pangan, 2. Subsektor tanaman hortikultura, 3. Subsektor tanaman perkebunan, 4. Subsektor peternakan, 5. Subsektor perikanan, 6. Subsektor kehutanan, dan 7. Subsektor jasa pertanian.
  2. **Jenis Usaha** adalah pengelompokan jenis unit usaha pertanian yang meliputi Usaha Pertanian Perorangan (UTP), Perusahaan Pertanian Berbadan Hukum (UPB), dan Usaha Pertanian Lainnya (UTL).
  3. **Usaha Pertanian Perorangan (UTP)** adalah Banyaknya unit usaha pertanian yang dikelola oleh satu orang yang memiliki tanggung jawab teknis, yuridis, dan ekonomis untuk unit pertanian tersebut. Orang tersebut dapat melakukan semua tanggung jawab secara langsung, atau mendelegasikan yang terkait dengan pengelolaan kerja sehari-hari kepada seorang manajer (tidak berbadan hukum). Usaha pertanian mencakup usaha di subsektor tanaman pangan, hortikultura, perkebunan, peternakan, perikanan, kehutanan.
  4. **Perusahaan Pertanian Berbadan Hukum (UPB)** adalah setiap bentuk usaha yang menjalankan jenis usaha di sektor pertanian yang bersifat tetap dan terus-menerus, yang didirikan dengan tujuan memperoleh laba yang pendirian perusahaan dilindungi hukum atau ijin dari instansi yang berwenang minimal pada tingkat kabupaten/kota, untuk setiap tahapan kegiatan budi daya pertanian seperti: pemupukan, pemeliharaan dan pemanenan.
  5. **Usaha Pertanian Lainnya (UTL)** adalah usaha pertanian yang dikelola oleh bukan perorangan maupun bukan perusahaan pertanian, yang dibentuk atas dasar kesamaan kepentingan, kesamaan
1. **Agricultural subsector** is a part or branch of the agricultural sector in agricultural statistical activities, including: 1. Food crop subsector, 2. Horticultural crop subsector, 3. Estate crop subsector, 4. Livestock subsector, 5. Fisheries subsector, 6. Forestry subsector, and 7. Agricultural services subsector.
  2. **Type of holding** is the classification of types of agricultural holdings, including Individual Agricultural Holding (UTP), Agricultural Corporation (UPB), and Other Agricultural Holding (UTL).
  3. **Individual Agricultural Holding** represents the number of agricultural holding managed by one person who has technical, juridical, and economic responsibility for the agricultural holding. This person may perform all responsibilities directly or delegate those related to day-to-day management to a manager (without a legal entity). Agricultural holding include activities in the food crop, horticultural crop, estate crop, livestock, fisheries, and forestry subsectors.
  4. **Agricultural Corporation** refers to any form of enterprise conducting agricultural activities that are permanent and continuous, established with the aim of making a profit, and its establishment is legally protected or permitted by the authorized agency at least at the regency/ municipality level. This includes various stages of agricultural cultivation activities such as fertilization, maintenance, and harvesting.
  5. **Other Agricultural Holding** is an agricultural enterprise managed by neither an individual nor a agricultural corporation, formed based on common interests, similar environmental conditions

kondisi lingkungan (sosial/ekonomi/sumberdaya) dan keakraban untuk meningkatkan produktivitas usaha tani dan kesejahteraan anggotanya dalam mengusahakan lahan usaha pertanian secara bersama pada satu hamparan atau kawasan tertentu. Contoh bentuk entitas usaha pertanian lainnya: pondok pesantren, lembaga pemasyarakatan, kantor pemerintah/swasta, kompleks TNI, kelompok tani yang usahanya dilakukan secara bersama.

6. **Rumah Tangga Usaha Pertanian** adalah rumah tangga yang memelihara/menguasai/melakukan kegiatan pertanian dengan tujuan sebagian atau seluruh hasilnya untuk dijual/ditukar.
7. **Tanda-tanda**
  - Tidak ada atau nol : -
  - Data dapat diabaikan : ~0
  - Tanda decimal : ,
  - Tidak dapat ditampilkan : NA
8. **Data dengan keterangan NA (not applicable)** adalah data yang tidak dapat ditampilkan karena jumlah usahanya kurang dari 3 unit/kelompok. Data tersebut dapat digolongkan data pribadi yang secara hukum tidak dapat dipublikasikan. Data agregat pada tabel di publikasi ini mencakup data dengan keterangan NA. BPS terus berkomitmen untuk melindungi data pribadi.

*(social/economic/resources), and camaraderie to improve the productivity of farming and the welfare of its members in jointly managing agricultural land on one expanse or certain area. Examples of other agricultural enterprise entities include Islamic boarding schools, correctional institutions, government/private offices, military complexes, and farmer groups engaged in joint farming activities.*

6. **Agricultural household** is a household that raises/controls/engages in agricultural activities with the aim of selling/exchanging some or all of its produce.
7. **Symbols**
  - Null or zero : -
  - Data negligible : ~0
  - Decimal point : ,
  - Not applicable : NA
8. **Data labeled as NA (not applicable)** are data that cannot be displayed due to the small number of holdings, which is less than 3 units. These data can be classified as personal data that cannot be legally disclosed. The aggregate data in the tables in this publication includes data labeled as NA. BPS remains committed to protecting personal data.





# PENJELASAN UMUM SENSUS PERTANIAN 2023

## GENERAL EXPLANATION OF THE 2023 CENSUS OF AGRICULTURE

**Sensus Pertanian 2023**  
merupakan  
**Sensus Pertanian ke**  
*The 2023 Census of Agriculture is*  
*the 7th Census of Agriculture*



**Petugas Sensus Pertanian 2023** mengenakan seluruh atribut untuk pendataan  
*The 2023 Census of Agriculture Officer wearing all attributes used to collecting data*

### Tujuan Sensus Pertanian 2023

*The objectives of the 2023 Census of Agriculture*

1. Menyediakan data struktur pertanian sampai unit-unit administrasi terkecil  
*Provide agricultural structure data down to the smallest administrative units.*
2. Menyediakan data yang dapat digunakan sebagai tolok ukur statistik pertanian saat ini  
*Supply data that can be used as a benchmark for current agricultural statistics*
3. Menyediakan kerangka sampel untuk survei pertanian lanjutan  
*Provide sample frame for subsequent agricultural surveys*

### Cakupan Unit Usaha Pertanian dalam ST2023

*The Coverage of Agricultural Holding Units in the 2023 Census of Agriculture*

- Usaha Pertanian Perorangan**  
*Individual Agricultural Holding*
- Usaha Perusahaan Pertanian Berbadan Hukum**  
*Agricultural Corporation*
- Usaha Pertanian Lainnya**  
*Other Agricultural Holding*

### Cakupan Wilayah dalam ST2023

*The Coverage of Areas in the 2023 Census of Agriculture*



**Seluruh Indonesia baik perkotaan/perdesaan**  
*All urban villages/ neighborhoods in Indonesia*



### Cakupan Subsektor Pertanian dalam ST2023

*The Coverage of Agricultural Sub-Sectors in the 2023 Census of Agriculture*

- Tanaman Pangan**  
*Food crops sub-sector*
- Hortikultura**  
*Horticultural sub-sector*
- Perkebunan**  
*Plantation sub-sector*
- Peternakan**  
*Livestock sub-sector*
- Perikanan**  
*Fisheries sub-sector*
- Kehutanan**  
*Forestry sub-sector*
- Jasa Pertanian**  
*Agricultural services sub-sector*

**Gambar 1.1**  
**Figures**

**Infografis Penjelasan Umum Sensus Pertanian 2023**  
**General Explanation of the 2023 Census of Agriculture**



# USAHA PERTANIAN 2023

AGRICULTURAL HOLDINGS IN 2023

Jumlah Unit Usaha Pertanian (unit) **2023** *Number of Agricultural Holdings (units)*

**24.577**



Usaha Pertanian Perorangan (UTP)

*Individual Agricultural Holding*

**24.572**



Perusahaan Pertanian Berbadan Hukum (UPB)

*Agricultural Corporation*

**1**

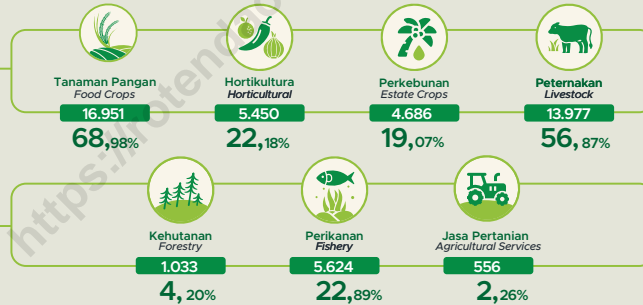


Usaha Pertanian Lainnya (UTL)

*Other Agricultural Holding*

**4**

Jumlah dan Persentase Usaha Pertanian Perorangan Menurut Subsektor  
*Number and Percentage of Individual Agricultural Holdings by Subsector*



Catatan: Persentase terhadap total Unit Usaha Pertanian Perorangan (UTP). Satu Unit Usaha Pertanian Perorangan (UTP) dapat mengusahakan satu subsektor atau lebih.  
*Notes: Percentage to total Individual Agricultural Holdings. One Individual Agricultural Holding could cultivate one subsector or more.*

Usaha Pertanian Perorangan paling banyak terdapat di Kecamatan  
*The Largest Number of Individual Agricultural Holdings are found in District*

**Rote Barat Daya**

**3.924 unit**

**(15,97% dari total Usaha Pertanian Perorangan di Rote Ndao)**



Gambar 1.2  
Figures

Usaha Pertanian 2023  
Agricultural Holdings in 2023

**BAB**  

---

**CHAPTER**

**2**

**USAHA  
PERTANIAN 2023  
AGRICULTURAL HOLDING  
IN 2023**

<https://rotendaokab.bps.go.id>





## PENJELASAN TEKNIS

1. **Jumlah Rumah Tangga Usaha Pertanian (RTUP)** adalah banyaknya rumah tangga yang melakukan minimal satu jenis kegiatan pertanian dengan tujuan sebagian atau seluruh hasilnya untuk dijual/ditukar (khusus tanaman pangan termasuk yang seluruhnya dikonsumsi sendiri).
2. **Jumlah Perusahaan Pertanian Berbadan Hukum (UPB)** adalah banyaknya setiap bentuk usaha yang menjalankan jenis usaha di sektor pertanian yang bersifat tetap dan terus-menerus, yang didirikan dengan tujuan memperoleh laba yang pendirian perusahaan dilindungi hukum atau ijin dari instansi yang berwenang minimal pada tingkat kabupaten/kota, untuk setiap tahapan kegiatan budi daya pertanian seperti: pemupukan, pemeliharaan, dan pemanenan.
3. **Jumlah Usaha Pertanian Lainnya (UTL)** adalah banyaknya usaha pertanian yang dikelola oleh bukan perorangan maupun bukan perusahaan pertanian, yang dibentuk atas dasar kesamaan kepentingan, kesamaan kondisi lingkungan (sosial/ekonomi/sumberdaya) dan keakraban untuk meningkatkan produktivitas usaha tani dan kesejahteraan anggotanya dalam mengusahakan lahan usaha pertanian secara bersama pada satu hamparan atau kawasan tertentu. Contoh bentuk entitas usaha pertanian lainnya: pondok pesantren, lembaga masyarakat, kantor pemerintah/swasta, kompleks TNI, kelompok tani yang usahanya dilakukan secara bersama.
4. **Petani** adalah warga negara Indonesia perseorangan dan/atau beserta keluarganya yang melakukan usaha tani di bidang tanaman pangan, hortikultura, perkebunan, dan/atau peternakan (Permentan Nomor 4 Tahun 2019).

## TECHNICAL NOTES

1. **Number of Agricultural Households** is the number of households that carry out at least one type of agricultural activity with the purpose of selling/exchanging some or all of the results at the business risk (for food crops, including those consumed entirely by themselves).
2. **Number of Agricultural Corporations** is the number of corporations carrying out permanent, continuous types of business in the agricultural sector, which are established with the purpose of making a profit, the establishment of the company is protected by law or permits from the competent authority, at least at the regency/municipality level, for each stage of agricultural cultivation activities such as fertilization, maintenance and harvesting.
3. **Number of Other Agricultural Holdings** is the number of agricultural holding managed by non-individuals or nonagricultural corporations, which is established on the basis of similar interests, similar environmental conditions (social/economic/resources) and camaraderie to increase the productivity of farming and the welfare of their members in cultivating agricultural land jointly on one stretch or certain areas. Examples of other agricultural holdings: Islamic boarding schools, correctional institutions, government/private offices, The Indonesian National Armed Forces (TNI) complexes, farmer groups with joint agricultural cultivation activities.
4. **Farmer** according to Ministerial Regulation of Ministry of Agriculture Number 4 of 2019 are Indonesia citizen and/or their family who cultivated agriculture in food crops, horticultural crops, estate crops, and/or livestock.



5. **Jumlah Rumah Tangga Petani** adalah banyaknya rumah tangga yang minimal salah satu anggota rumah tangganya melakukan kegiatan di subsektor tanaman pangan, hortikultura, perkebunan, atau peternakan.
  6. **Jumlah Rumah Tangga Usaha Tanaman Pangan** adalah banyaknya rumah tangga yang melakukan kegiatan pertanian yang menghasilkan produk tanaman pangan (padi dan palawija), termasuk usaha pembibitan tanaman pangan dan bukan sebagai buruh tani atau pekerja keluarga.
  7. **Jumlah Rumah Tangga Usaha Hortikultura** adalah banyaknya rumah tangga yang melakukan kegiatan usaha hortikultura yang menghasilkan produk tanaman sayuran, tanaman buah-buahan, tanaman hias, dan tanaman obat dengan tujuan sebagian atau seluruh hasilnya dijual/ditukar atas risiko usaha.
  8. **Jumlah Rumah Tangga Usaha Perkebunan** adalah banyaknya rumah tangga yang melakukan kegiatan budi daya tanaman perkebunan, termasuk pembibitan tanaman perkebunan, dengan tujuan sebagian atau seluruh hasilnya untuk dijual/ditukar atas risiko usaha.
  9. **Jumlah Rumah Tangga Usaha Peternakan** adalah banyaknya rumah tangga yang melakukan kegiatan pemeliharaan ternak (meliputi pengembangbiakan/penggemukan/pembibitan/pembesaran ternak betina) yang menghasilkan produk peternakan dengan tujuan sebagian atau seluruh hasilnya dijual/ditukar atas risiko usaha.
5. **Number of Farmer Households** is the number of households where at least one member of the household carrying out activities in the subsector of food crop, horticulture, estate crop, or livestock.
  6. **Number of Food Crop Cultivation Households** is the number of households carrying out agricultural activities that produce food crop products (paddy and secondary food crops), including food crop nurseries, and not as farm laborers or family workers.
  7. **Number of Horticultural Cultivtion Households** is the number of households carrying out horticultural cultivation activities that produce vegetables, fruit plants, ornamental plants, and medicinal plants, with the purpose of selling/exchanging some or all of the results at business risk.
  8. **Number of Estate Crop Cultivation Households** is the number of households carrying out estate crop cultivation activities, including estate crop nurseries, with the purpose of selling/exchanging some or all of the results at the business risk.
  9. **Number of Livestock Households** is the number of households carrying out livestock activities (including raising/fattening/breeding/rearing) that produce livestock products, with the purpose of selling/exchanging some or all of the results at the business risk.



10. **Jumlah Rumah Tangga Usaha Perikanan** adalah banyaknya rumah tangga yang mengusahakan kegiatan di subsektor perikanan. Satu rumah tangga dapat mengusahakan lebih dari satu subsektor yang melakukan kegiatan budi daya ikan dan/atau penangkapan ikan dengan tujuan sebagian atau seluruh hasilnya dijual/ditukar atas risiko usaha.
  11. **Jumlah Rumah Tangga Usaha Budi Daya Ikan** adalah banyaknya rumah tangga yang melakukan kegiatan pemeliharaan, pembesaran dan/atau pembiakan (pembenihan) ikan dengan menggunakan lahan, perairan dan fasilitas buatan serta memanen hasilnya dengan tujuan sebagian atau seluruhnya untuk dijual/ditukar atas risiko usaha.
  12. **Jumlah Rumah Tangga Usaha Penangkapan Ikan** adalah banyaknya rumah tangga yang melakukan kegiatan penangkapan ikan di laut maupun di perairan darat dengan tujuan sebagian atau seluruhnya untuk dijual/ditukar atas risiko usaha.
  13. **Jumlah Rumah Tangga Usaha Kehutanan** adalah banyaknya rumah tangga yang melakukan kegiatan budi daya/pembibitan tanaman kehutanan, penangkaran tumbuhan/satwa liar, serta pemungutan hasil hutan dan/atau perburuan dan panangkapan satwa liar dengan tujuan sebagian atau seluruhnya untuk dijual/ditukar atas risiko usaha.
  14. **Jumlah Rumah Tangga Usaha Jasa Pertanian** adalah banyaknya rumah tangga yang melakukan kegiatan usaha atas dasar balas jasa atau kontrak/ secara borongan, seperti: melayani usaha di bidang pertanian.
10. **Number of Fishery Households** is the number of households carrying out activities in the fisheries subsector. One household can work on more than one subsector that carry out aquaculture and/or capture fishery activities with the purpose of selling/exchanging some or all of the results at business risk.
  11. **Number of Aquaculture Households** is the number of households carrying out fish raising, growing, and/or breeding activities utilizing the land, waters and made facilities as well as harvesting the results with the purpose of selling/exchanging some or all of the results at the business risk.
  12. **Number of Capture Fishery Households** is the number of households carrying out fishing activities in marine or inland waters, with the purpose of selling/exchanging some or all of them at business risk.
  13. **Number of Forestry Households** is the number of households carrying out forestry plant cultivation/nursery activities, breeding wild plants/animals, as well as collecting forest products and/or hunting and capturing wild animals with the purpose of selling/exchanging some or all of the results at the business risk.
  14. **Number of Agricultural Services Households** is the number of households carrying out business activities on a remuneration basis or contract/wholesale basis, such as: serving businesses in the agricultural sector.



15. **Jumlah Usaha Pertanian Perorangan (UTP)** adalah banyaknya unit usaha pertanian yang dikelola oleh satu orang yang memiliki tanggung jawab teknis, yuridis, dan ekonomis untuk unit pertanian tersebut. Orang tersebut dapat melakukan semua tanggung jawab secara langsung, atau mendelegasikan yang terkait dengan pengelolaan kerja sehari-hari kepada seorang manajer (tidak berbadan hukum). Usaha pertanian mencakup usaha di subsektor tanaman pangan, hortikultura, perkebunan, peternakan, perikanan, kehutanan, dan jasa pertanian.
15. **Number of Individual Agricultural Holdings** is the number of agricultural holdings managed by one person having technical, juridical and economic responsibility for the agricultural holding. The person can carry out all responsibilities directly, or delegate those related to daily work management to a manager (not a legal entity). Agricultural holdings includes those in the subsector of food crop, horticulture, estate crop, livestock, fisheries, forestry, and agricultural services.
16. **Jumlah Usaha Pertanian Perorangan Tanaman Pangan** adalah banyaknya unit usaha perorangan yang melakukan kegiatan pertanian yang menghasilkan produk tanaman pangan (padi dan palawija), termasuk usaha pembibitan tanaman pangan dan bukan sebagai buruh tani atau pekerja keluarga.
16. **Number of Food Crop Individual Agricultural Holdings** is the number of individual holdings carrying out agricultural activities that produce food crop products (paddy and secondary crops), including food crop nurseries, and not as farm laborers or family workers.
17. **Jumlah Usaha Pertanian Perorangan Hortikultura** adalah banyaknya unit usaha perorangan yang melakukan kegiatan usaha hortikultura yang menghasilkan produk tanaman sayuran, tanaman buah-buahan, tanaman hias, dan tanaman obat dengan tujuan sebagian atau seluruh hasilnya dijual/ditukar atas risiko usaha.
17. **Number of Horticultural Individual Agricultural Holdings** is the number of individual holdings carrying out horticultural cultivation activities that produce vegetables, fruit plants, ornamental plants, and medicinal plants, with the purpose of selling/exchanging some or all of the results at business risk.
18. **Jumlah Usaha Pertanian Perorangan Perkebunan** adalah banyaknya unit usaha perorangan yang melakukan kegiatan budi daya tanaman perkebunan, termasuk pembibitan tanaman perkebunan, dengan tujuan sebagian atau seluruh hasilnya untuk dijual/ditukar atas risiko usaha.
18. **Number of Estate Crop Individual Agricultural Holdings** is the number of individual holdings carrying out estate crop cultivation activities, including estate crop nurseries, with the purpose of selling/exchanging some or all of the results at the business risk.
19. **Jumlah Usaha Pertanian Perorangan Peternakan** adalah banyaknya unit usaha perorangan yang melakukan
19. **Number of Livestock Individual Agricultural Holdings** is the number of individual holdings carrying out livestock





kegiatan pemeliharaan ternak (meliputi pengembangbiakan/penggemukan/pembibitan/rearing/produksi telur, susu, madu, kokon, dan liur) yang menghasilkan produk peternakan dengan tujuan sebagian atau seluruh hasilnya dijual/ditukar atas risiko usaha.

*activities (including rearing/breeding/raising/pacification) that produce livestock products, with the purpose of selling/exchanging some or all of the results at the business risk.*

20. **Jumlah Usaha Pertanian Perorangan Perikanan** adalah banyaknya unit usaha perorangan yang melakukan kegiatan budi daya ikan dan/atau penangkapan ikan di laut maupun di perairan darat dengan tujuan sebagian atau seluruhnya untuk dijual/ditukar atas risiko usaha.
20. **Number of Fishery Individual Agricultural Holdings** is the number of individual holdings carrying out aquaculture and/or fishing activities at sea or inland waters with the purpose of selling/exchanging some or all of the results at the business risk.
21. **Jumlah Usaha Pertanian Perorangan Kehutanan** adalah banyaknya unit usaha perorangan yang melakukan kegiatan budi daya/pembibitan tanaman kehutanan, penangkaran tumbuhan/satwa liar, serta pemungutan hasil hutan dan/atau perburuan dan penangkapan satwa liar dengan tujuan sebagian atau seluruhnya untuk dijual/ ditukar atas risiko usaha.
21. **Number of Forestry Individual Agricultural Holdings** is the number of individual holdings carrying out forestry plant cultivation/nursery activities, breeding wild plants/animals, as well as collecting forest products and/or hunting and capturing wild animals with the purpose of selling/exchanging some or all of the results at the business risk.
22. **Jumlah Usaha Pertanian Perorangan Jasa Pertanian** adalah banyaknya unit usaha perorangan yang melakukan kegiatan usaha atas dasar balas jasa atau kontrak/secara borongan, seperti: melayani usaha di bidang pertanian.
22. **Number of Agricultural Services Individual Agricultural Holdings** is the number of individual holdings carrying out business activities on a remuneration basis or contract/wholesale basis, such as: serving businesses in the agricultural sector.
23. **Jumlah Perusahaan Pertanian Berbadan Hukum (UPB) Tanaman Pangan** adalah banyaknya usaha yang menjalankan jenis usaha di subsektor tanaman pangan yang bersifat tetap, terus-menerus yang didirikan dengan tujuan memperoleh laba yang pendirian perusahaan dilindungi hukum atau ijin dari instansi yang berwenang minimal pada tingkat kabupaten/kota, untuk setiap tahapan kegiatan budi daya pertanian seperti: pemupukan, pemeliharaan, dan pemanenan.
23. **Number of Food Crop Agricultural Corporations** is the number of corporations carrying out permanent, continuous types of business in the food crop subsector which are established with the purpose of making a profit, the establishment of the company is protected by law or permits from the competent authority, at least at the regency/municipality level, for each stage of agricultural cultivation activities such as fertilization, maintenance and harvesting.

24. **Jumlah Perusahaan Pertanian Berbadan Hukum (UPB) Hortikultura** adalah banyaknya usaha yang menjalankan jenis usaha di subsektor hortikultura yang bersifat tetap, terus-menerus yang didirikan dengan tujuan memperoleh laba yang pendirian perusahaan dilindungi hukum atau ijin dari instansi yang berwenang minimal pada tingkat kabupaten/kota, untuk setiap tahapan kegiatan budi daya pertanian seperti: pemupukan, pemeliharaan dan pemanenan.
24. **Number of Horticultural Agricultural Corporations** is the number of corporations carrying out permanent, continuous types of business in the horticultural subsector which are established with the purpose of making a profit, the establishment of the company is protected by law or permits from the competent authority, at least at the regency/municipality level, for each stage of agricultural cultivation activities such as fertilization, maintenance, and harvesting.
25. **Jumlah Perusahaan Pertanian Berbadan Hukum (UPB) Perkebunan** adalah banyaknya usaha yang menjalankan jenis usaha di subsektor perkebunan yang bersifat tetap, terus-menerus yang didirikan dengan tujuan memperoleh laba yang pendirian perusahaan dilindungi hukum atau ijin dari instansi yang berwenang minimal pada tingkat kabupaten/kota, untuk setiap tahapan kegiatan budi daya pertanian seperti: pemupukan, pemeliharaan dan pemanenan.
25. **Number of Estate Crop Agricultural Corporations** is the number of corporations carrying out permanent, continuous types of business in the estate crop subsector which are established with the purpose of making a profit, the establishment of the company is protected by law or permits from the competent authority, at least at the regency/municipality level, for each stage of agricultural cultivation activities such as fertilization, maintenance, and harvesting.
26. **Jumlah Perusahaan Pertanian Berbadan Hukum (UPB) Peternakan** adalah banyaknya usaha yang menjalankan jenis usaha di subsektor peternakan yang bersifat tetap, terus-menerus yang didirikan dengan tujuan memperoleh laba yang pendirian perusahaan dilindungi hukum atau ijin dari instansi yang berwenang minimal pada tingkat kabupaten/kota, untuk setiap tahapan kegiatan budi daya pertanian.
26. **Number of Livestock Agricultural Corporations** is the number of corporations carrying out permanent, continuous types of business in the livestock sub-sector which are established with the purpose of making a profit, the establishment of the company is protected by law or permits from the competent authority, at least at the regency/municipality level, for each stage of agricultural cultivation activities.
27. **Jumlah Perusahaan Pertanian Berbadan Hukum (UPB) Perikanan** adalah banyaknya usaha yang menjalankan jenis usaha di subsektor perikanan yang bersifat tetap, terus-menerus yang didirikan dengan tujuan memperoleh laba yang pendirian perusahaan
27. **Number of Fishery Agricultural Corporations** is the number of corporations carrying out permanent, continuous types of business in the fishery subsector which are established with the purpose of making a profit, the establishment of the company is protected by law or permits



dilindungi hukum atau ijin dari instansi yang berwenang minimal pada tingkat kabupaten/kota, untuk setiap tahapan kegiatan budi daya pertanian.

28. **Jumlah Perusahaan Pertanian Berbadan Hukum (UPB) Kehutanan** adalah banyaknya usaha yang menjalankan jenis usaha di subsektor kehutanan yang bersifat tetap, terus-menerus yang didirikan dengan tujuan memperoleh laba yang pendirian perusahaan dilindungi hukum atau ijin dari instansi yang berwenang minimal pada tingkat kabupaten/kota, untuk setiap tahapan kegiatan budi daya pertanian seperti: pemupukan, pemeliharaan dan pemanenan.
28. **Number of Forestry Agricultural Corporations** is the number of corporations carrying out permanent, continuous types of business in the forestry subsector which are established with the purpose of making a profit, the establishment of the company is protected by law or permits from the competent authority, at least at the district level, for each stage of agricultural cultivation activities such as fertilization, maintenance, and harvesting.
29. **Jumlah Perusahaan Pertanian Berbadan Hukum (UPB) Jasa Pertanian** adalah banyaknya usaha yang menjalankan jenis usaha di subsektor jasa pertanian yang bersifat tetap, terus-menerus yang didirikan dengan tujuan memperoleh laba yang pendirian perusahaan dilindungi hukum atau ijin dari instansi yang berwenang minimal pada tingkat kabupaten/kota, untuk setiap tahapan kegiatan budi daya pertanian.
29. **Number of Agricultural Services Corporations** is the number of corporations carrying out permanent, continuous types of business in the agricultural services subsector which are established with the purpose of making a profit, the establishment of the company is protected by law or permits from the competent authority, at least at the regency/municipality level, for each stage of agricultural cultivation activities.
30. **Jumlah Usaha Pertanian Lainnya (UTL) Tanaman Pangan** adalah banyaknya usaha pertanian oleh bukan perorangan maupun bukan perusahaan pertanian di subsektor tanaman pangan yang dibentuk atas dasar kesamaan kepentingan, kesamaan kondisi lingkungan (sosial/ekonomi/sumber daya) dan keakraban untuk meningkatkan produktivitas usaha tani dan kesejahteraan anggotanya dalam mengusahakan lahan usaha tani secara bersama-sama pada satu hamparan atau kawasan tertentu.
30. **Number of Other Food Crop Holdings** is the number of other agricultural holdings managed by non-individuals or nonagricultural corporations in food crop subsector which is established on the basis of similar interests, similar environmental conditions (social/economic/resources) and camaraderie to increase the productivity of farming and the welfare of their members in cultivating agricultural land jointly on one expanse or certain areas.

31. **Jumlah Usaha Pertanian Lainnya (UTL) Hortikultura** adalah banyaknya usaha pertanian oleh bukan perorangan maupun bukan perusahaan pertanian di subsektor hortikultura yang dibentuk atas dasar kesamaan kepentingan, kesamaan kondisi lingkungan (sosial/ekonomi/sumber daya) dan keakraban untuk meningkatkan produktivitas usaha tani dan kesejahteraan anggotanya dalam mengusahakan lahan usaha tani secara bersama-sama pada satu hamparan atau kawasan tertentu.
31. **Number of Other Horticultural Holdings** is the number of other agricultural holdings managed by non-individuals or nonagricultural corporations in horticultural subsector which is established on the basis of similar interests, similar environmental conditions (social/economic/resources) and camaraderie to increase the productivity of farming and the welfare of their members in cultivating agricultural land jointly on one expanse or certain areas.
32. **Jumlah Usaha Pertanian Lainnya (UTL) Perkebunan** adalah banyaknya usaha pertanian oleh bukan perorangan maupun bukan perusahaan pertanian di subsektor perkebunan yang dibentuk atas dasar kesamaan kepentingan, kesamaan kondisi lingkungan (sosial/ekonomi/sumber daya) dan keakraban untuk meningkatkan produktivitas usaha tani dan kesejahteraan anggotanya dalam mengusahakan lahan usaha tani secara bersama-sama pada satu hamparan atau kawasan tertentu.
32. **Number of Other Estate Crop Holdings** is the number of other agricultural holdings managed by non-individuals or non-agricultural corporations in estate crop subsector which is established on the basis of similar interests, similar environmental conditions (social/economic/resources) and camaraderie to increase the productivity of farming and the welfare of their members in cultivating agricultural land jointly on one expanse or certain areas.
33. **Jumlah Usaha Pertanian Lainnya (UTL) Peternakan** adalah banyaknya usaha pertanian oleh bukan perorangan maupun bukan perusahaan pertanian di subsektor peternakan yang dibentuk atas dasar kesamaan kepentingan, kesamaan kondisi lingkungan (sosial/ekonomi/sumber daya) dan keakraban untuk meningkatkan produktivitas usaha tani dan kesejahteraan anggotanya dalam mengusahakan lahan usaha tani secara bersama-sama pada satu hamparan atau kawasan tertentu.
33. **Number of Other Livestock Holdings** is the number of other agricultural holdings managed by non-individuals or nonagricultural corporations in livestock subsector which is established on the basis of similar interests, similar environmental conditions (social/economic/resources) and camaraderie to increase the productivity of farming and the welfare of their members in cultivating agricultural land jointly on one expanse or certain areas.
34. **Jumlah Usaha Pertanian Lainnya (UTL) Perikanan** adalah banyaknya usaha pertanian oleh bukan perorangan maupun bukan perusahaan pertanian di
34. **Number of Other Fishery Holdings** is the number of other agricultural holdings managed by non-individuals or nonagricultural corporations in fishery



subsektor perikanan yang dibentuk atas dasar kesamaan kepentingan, kesamaan kondisi lingkungan (sosial/ekonomi/sumber daya) dan keakraban untuk meningkatkan produktivitas usaha tani dan kesejahteraan anggotanya dalam mengusahakan lahan usaha tani secara bersama-sama pada satu hamparan atau kawasan tertentu.

*subsector which is established on the basis of similar interests, similar environmental conditions (social/ economic/resources) and camaraderie to increase the productivity of farming and the welfare of their members in cultivating agricultural land jointly on one expanse or certain areas.*

35. **Jumlah Usaha Pertanian Lainnya (UTL) Kehutanan** adalah banyaknya usaha pertanian oleh bukan perorangan maupun bukan perusahaan pertanian di subsektor kehutanan yang dibentuk atas dasar kesamaan kepentingan, kesamaan kondisi lingkungan (sosial/ekonomi/sumber daya) dan keakraban untuk meningkatkan produktivitas usaha tani dan kesejahteraan anggotanya dalam mengusahakan lahan usaha tani secara bersama-sama pada satu hamparan atau kawasan tertentu.
35. **Number of Other Forestry Holdings** is the number of other agricultural holdings managed by non-individuals or nonagricultural corporations in forestry subsector which is established on the basis of similar interests, similar environmental conditions (social/ economic/resources) and camaraderie to increase the productivity of farming and the welfare of their members in cultivating agricultural land jointly on one expanse or certain areas.
36. **Jumlah Usaha Pertanian Lainnya (UTL) Jasa Pertanian** adalah banyaknya usaha pertanian oleh bukan perorangan maupun bukan perusahaan pertanian di subsektor jasa pertanian yang dibentuk atas dasar kesamaan kepentingan, kesamaan kondisi lingkungan (sosial/ekonomi/sumber daya) dan keakraban untuk meningkatkan produktivitas usaha tani dan kesejahteraan anggotanya dalam mengusahakan lahan usaha tani secara bersama-sama pada satu hamparan atau kawasan tertentu.
36. **Number of Other Agricultural Services Holdings** is the number of other agricultural holdings managed by non-individuals or non-agricultural corporations in agricultural services subsector which is established on the basis of similar interests, similar environmental conditions (social/ economic/resources) and camaraderie to increase the productivity of farming and the welfare of their members in cultivating agricultural land jointly on one expanse or certain areas.
37. **Lahan Pertanian** adalah lahan yang digunakan untuk tanaman semusim (berupa sawah ataupun bukan sawah/ lahan kering), padang rumput sementara maupun permanen, lahan yang sementara belum ditanami menunggu penanaman, lahan untuk tanaman tahunan (hortikultura dan perkebunan), lahan yang digunakan untuk kandang
37. **Agricultural Land** is land that use for temporary crops (wetland or dryland), temporary or permanent pastures, land temporarily fallow awaiting planting, land for permanent crops (horticulture and estate cops), land for livestock pens and other agricultural buildings (barns, mills, etc.), land for forestry activities, and land for aquaculture activities (excluding marine or inland water).



ternak dan bangunan pertanian lainnya (lumbung, penggilingan, dsb), lahan untuk kegiatan kehutanan, dan lahan untuk kegiatan budi daya perikanan (tidak termasuk lahan budi daya perikanan di laut atau perairan umum).

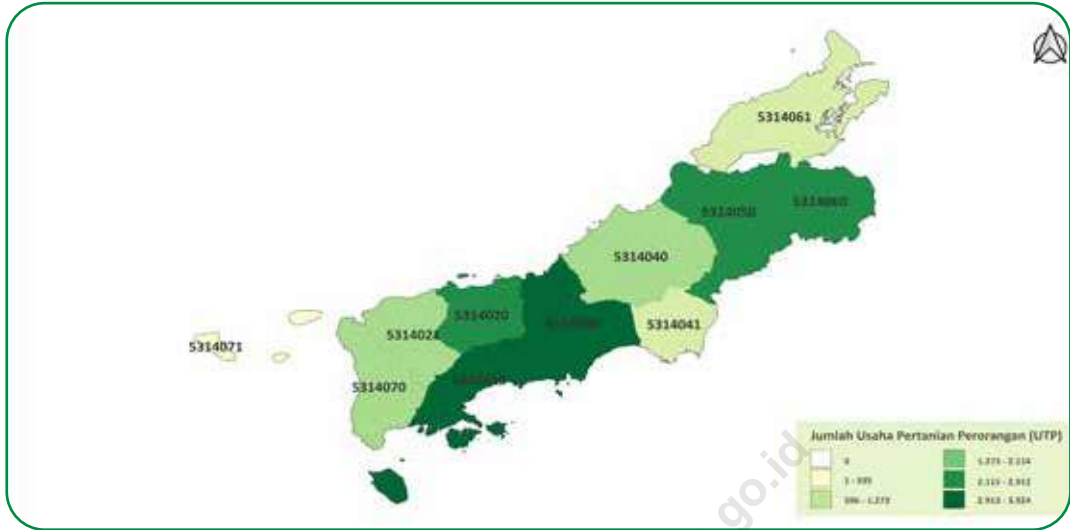
38. **Lahan lainnya (bukan lahan pertanian dan bukan tempat tinggal)** adalah semua lahan lain pada unit usaha yang tidak diklasifikasikan di tempat lain (selain lahan pertanian dan tidak termasuk lahan tempat tinggal), termasuk lahan yang tidak dapat ditanami seperti lahan tandus, berpasir, terjal, dsb. Lahan lainnya juga termasuk lahan untuk usaha selain pertanian seperti warung, bengkel, toko dan sejenisnya yang bukan merupakan bangunan tempat tinggal.
39. **Klasifikasi Kelompok Luas Lahan yang Dikuasai pada Tabel 2.10 dan 2.11** adalah pengelompokan luas lahan yang merujuk pada *World Programme for the Census of Agriculture (WCA) 2020*. Luas lahan yang dikuasai pada tabel tersebut mencakup luas lahan pertanian dan lahan lainnya (bukan lahan pertanian dan bukan tempat tinggal) yang berada dalam satu kewenangan, termasuk lahan milik sendiri dan/atau lahan yang berasal dari pihak lain, tidak termasuk lahan yang berada di pihak lain.
40. **Jumlah Usaha Pertanian Pengguna Lahan Pertanian** adalah banyaknya usaha pertanian yang menggunakan lahan pertanian (tidak termasuk lahan budi daya di laut atau perairan umum). Lahan pertanian tersebut digunakan untuk mengusahakan tanaman semusim (tanaman pangan, hortikultura, dan perkebunan) atau tanaman tahunan (tanaman hortikultura dan perkebunan), mengusahakan atau memelihara ternak, mengusahakan tanaman
38. **Other Land (neither agricultural nor residential land)** are all other land of the agricultural holding that are not classified elsewhere (other than agricultural and residential land), including areas that cannot be planted such as barren, sandy, steep land, etc. Other land also include land for business purposes other than agriculture such as stalls, workshops, shops, and others that are not residential buildings.
39. **Classification of Land Area Utilized in Table 2.10 and Table 2.11** is a classification of land areas that refers to the 2020 World Programme for the Census of Agriculture (WCA). The area of land utilized in the table includes the area of agricultural land and other land (neither agricultural nor residential land) that is under one authority, including self-owned land and/or land owned by other parties, excluding land occupied by others.
40. **Number of Agricultural Holdings utilizing Agricultural Land** is the number of agricultural holdings utilizing agricultural land (excluding marine or inland water). The agricultural land is used to cultivate seasonal crops (food crops, horticulture and estate crops) or annual crops (horticulture and food crops), cultivate or raise livestock, cultivate forestry crops and/or carry out wild plant/animal breeding activities, carry out aquaculture activities (including shrimp, seaweed,



kehutanan dan/atau melakukan usaha penangkaran tumbuhan/satwa liar, melakukan kegiatan usaha budi daya ikan (termasuk udang, rumput laut, dll) menggunakan wadah budi daya yaitu tambak, kolam, mina padi/sawah, akuarium, dan lainnya.

*etc.) using containers cultivation such as brackish water ponds, ponds, mina padi/ rice fields, aquariums, and others.*

41. **Jumlah sapi potong, sapi perah, dan kerbau berdasarkan hasil Sensus Pertanian 2023** adalah banyaknya sapi dan kerbau yang dipelihara, baik untuk tujuan dijual/diusahakan maupun tidak untuk dijual/diusahakan, pada unit usaha pertanian perorangan, perusahaan pertanian berbadan hukum, dan unit usaha pertanian lainnya pada 1 Mei 2023.
41. ***The number of beef cattle, dairy cattle, and buffalo based on the 2023 Census of Agriculture*** is the quantity of cattle and buffalo raised, whether for sale/cultivation purposes or not for sale/cultivation purposes, in individual agricultural holdings, agricultural corporation, and other agricultural holdings as of 1 May, 2023.
42. **Jumlah kerbau** adalah banyaknya kerbau potong ditambah kerbau perah.
42. ***The total number of buffalo*** is the number of beef buffalo and dairy buffalo
43. **Lokasi jumlah ternak rumah tangga usaha pertanian** berdasarkan lokasi tempat tinggal kepala rumah tangga usaha pertanian.
43. ***The location of the number of livestock for Agricultural Households*** is based on the location where the head of agricultural household lives.
44. **Lokasi jumlah ternak usaha pertanian perorangan** berdasarkan lokasi tempat tinggal pengelola usaha pertanian perorangan.
44. ***The location of the number of livestock for individual agricultural holdings*** is based on the location where individual agricultural holder lives.



**Gambar 2.1** Sebaran Usaha Pertanian Perorangan (UTP) di Rote Ndao, 2023  
**Figures** *Distribution of Individual Agricultural Holding in Rote Ndao, 2023*



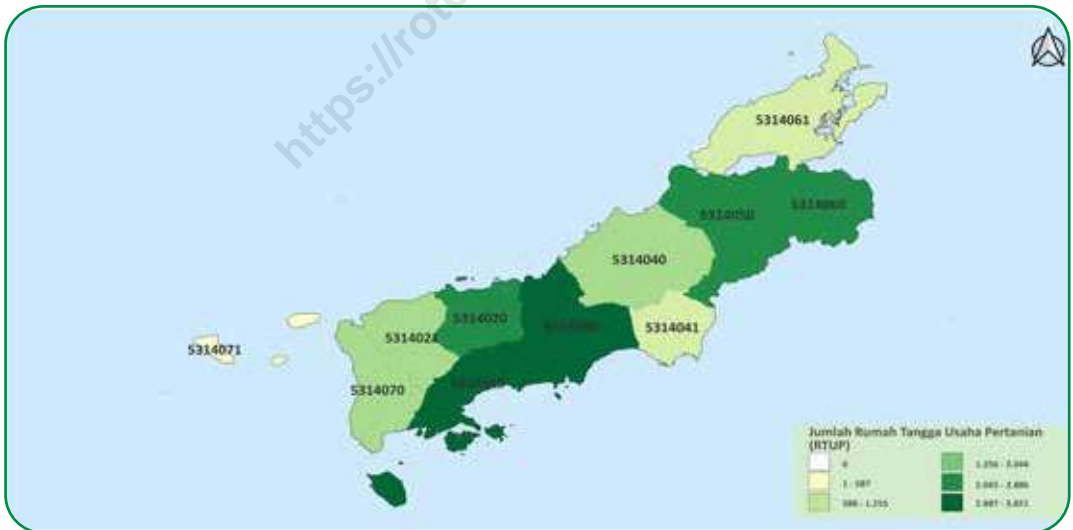
**Gambar 2.2** Sebaran Perusahaan Pertanian Berbadan Hukum (UPB) di Rote Ndao, 2023  
**Figures** *Distribution of Agricultural Corporation in Rote Ndao, 2023*





**Gambar** 2.3  
**Figures**

Sebaran Usaha Pertanian Lainnya (UTL) di Rote Ndao, 2023  
*Distribution of Other Agricultural Holding in Rote Ndao, 2023*



**Gambar** 2.4  
**Figures**

Sebaran Rumah Tangga Usaha Pertanian (RTUP) di Rote Ndao, 2023  
*Distribution of Agricultural Households in Rote Ndao, 2023*

**Tabel**  
**Table**

2.1

**Jumlah Usaha Pertanian Perorangan, Perusahaan Pertanian Berbadan Hukum, dan Usaha Pertanian Lainnya Menurut Kecamatan (unit), 2023**  
**Number of Individual Agricultural Holdings, Agricultural Corporations, and Other Agricultural Holdings by District (units), 2023**

Kecamatan District	Usaha Pertanian Perorangan Individual Agricultural Holdings	Perusahaan Pertanian Berbadan Hukum <sup>1</sup> Agricultural Corporation <sup>1</sup>	Usaha Pertanian Lainnya Other Agricultural Holding	Jumlah Total
(1)	(2)	(3)	(4)	(5)
Rote Barat Daya	3.924	-	-	3.924
Rote Barat Laut	2.563	-	-	2.563
Loaholu	2.114	-	-	2.114
Lobalain	3.788	-	-	3.788
Rote Tengah	1.719	-	-	1.719
Rote Selatan	1.272	-	-	1.272
Pantai Baru	2.912	-	4	2.916
Rote Timur	2.721	-	-	2.721
Landu Leko	1.234	1	-	1.235
Rote Barat	1.730	-	-	1.730
Ndao Nuse	595	-	-	595
<b>Rote Ndao</b>	<b>24.572</b>	<b>1</b>	<b>4</b>	<b>24.577</b>

Catatan/Note: <sup>1</sup>Jumlah Perusahaan Pertanian Berbadan Hukum mencakup Perusahaan Pertanian Berbadan Hukum yang berstatus aktif/baru/belum berproduksi, termasuk yang berstatus tutup sementara/alasan lainnya. Pada Tabel-tabel selanjutnya, Jumlah Perusahaan Pertanian Berbadan Hukum tidak mencakup yang berstatus tutup sementara/alasan lainnya/Number of Agricultural Corporations includes Agricultural Corporations which are active/new/not yet in production, include temporarily closed/other reason. In next tables, number of Agricultural Corporations not include temporarily closed/other reason.



**Tabel**  
**Table**

2.2

**Jumlah Rumah Tangga Usaha Pertanian, Usaha Pertanian Perorangan, dan Rasio UTP terhadap RTUP Menurut Kecamatan, 2023**  
**Number of Agricultural Households, Individual Agricultural Holdings, and Ratio of Individual Agricultural Holdings to Agricultural Households by District, 2023**

Kecamatan District	Rumah Tangga Usaha Pertanian <sup>1</sup> Agricultural Households <sup>1</sup> (Rumah Tangga / Households)	Usaha Pertanian Perorangan Individual Agricultural Holdings (Unit / Units)	Rasio UTP terhadap RTUP Ratio of Individual Agricultural Holdings to Agricultural Households
(1)	(2)	(3)	(4)
Rote Barat Daya	3.851	3.924	1,02
Rote Barat Laut	2.505	2.563	1,02
Loaholu	2.044	2.114	1,03
Lobalain	3.697	3.788	1,02
Rote Tengah	1.690	1.719	1,02
Rote Selatan	1.255	1.272	1,01
Pantai Baru	2.886	2.912	1,01
Rote Timur	2.602	2.721	1,05
Landu Leko	1.192	1.234	1,04
Rote Barat	1.669	1.730	1,04
Ndao Nuse	587	595	1,01
<b>Rote Ndao</b>	<b>23.978</b>	<b>24.572</b>	<b>11,27</b>

Catatan/Note: <sup>1</sup>Satu RTUP dapat terdiri atas satu/lebih UTP/One Agricultural Households can consist of one or more Individual Agricultural Holdings

**Tabel 2.3** Jumlah Usaha Pertanian Perorangan, Perusahaan Pertanian Berbadan Hukum, dan Usaha Pertanian Lainnya Menurut Subsektor (unit), 2023  
**Table 2.3** Number of Individual Agricultural Holdings, Agricultural Corporations, and Other Agricultural Holdings by Subsector (units), 2023

Subsektor Sub-sector	Usaha Pertanian Perorangan Individual Agricultural Holdings	Perusahaan Pertanian Berbadan Hukum Agricultural Corporation	Usaha Pertanian Lainnya Other Agricultural Holding	Jumlah Total
(1)	(2)	(3)	(4)	(5)
Sektor Pertanian <sup>1</sup> / Agriculture Sector <sup>1</sup>	24.572	1	4	24.577
Tanaman Pangan <sup>2</sup> / Food Crops <sup>2</sup>	16.951	-	1	16.952
- Padi / Paddy	15.504	-	-	15.504
- Palawija / Secondary Food Crops	2.107	-	1	2.108
Hortikultura / Horticulture	5.450	-	2	5.452
Perkebunan / Estate Crops	4.686	-	-	4.686
Peternakan / Livestock	13.977	-	1	13.978
Perikanan <sup>2</sup> / Fishery <sup>2</sup>	5.624	1	1	5.626
- Budi Daya Ikan / Aquaculture	3.887	1	1	3.889
- Penangkapan Ikan / Capture Fishery	2.575	-	-	2.575
Kehutanan / Forestry	1.033	-	-	1.033
Jasa Pertanian / Agricultural Services	556	-	-	556

Catatan/Note: <sup>1</sup>Satu unit usaha pertanian dapat mengusahakan lebih dari satu subsektor/One agricultural holding can engage in more than one subsector

<sup>2</sup>Satu unit usaha pertanian subsektor dapat mengusahakan lebih dari satu sub-subsektor/One agricultural holding subsector can engage in more than one sub-subsector

**Tabel 2.4** Jumlah Rumah Tangga Usaha Pertanian Menurut Subsektor (rumah tangga), 2023  
**Table 2.4** Number of Agricultural Households by Subsector (households), 2023

Subsektor Subsector	Rumah Tangga Usaha Pertanian Agricultural Households
(1)	(2)
Sektor Pertanian <sup>1</sup> / Agriculture Sector <sup>1</sup>	23.978
Tanaman Pangan <sup>2</sup> / Food Crops <sup>2</sup>	16.787
- Padi / Paddy	15.356
- Palawija / Secondary Food Crops	2.097
Hortikultura / Horticulture	5.363
Perkebunan / Estate Crops	4.656
Peternakan / Livestock	13.851
Perikanan <sup>2</sup> / Fishery <sup>2</sup>	5.434
- Budi Daya Ikan / Aquaculture	3.745
- Penangkapan Ikan / Capture Fishery	2.526
Kehutanan / Forestry	1.028
Jasa Pertanian / Agricultural Services	554

Catatan/Note: <sup>1</sup>Satu unit usaha pertanian dapat mengusahakan lebih dari satu subsektor/One agricultural holding can engage in more than one subsector

<sup>2</sup>Satu unit usaha pertanian subsektor dapat mengusahakan lebih dari satu sub-subsektor/One agricultural holding subsector can engage in more than one sub-subsector



**Tabel**  
**Table** 2.5

**Jumlah Usaha Pertanian Perorangan Menurut Kecamatan dan Subsektor (unit), 2023**  
**Number of Individual Agricultural Holdings by District and Subsector (units), 2023**

Kecamatan Kecamatan	Usaha Pertanian Perorangan <sup>1</sup> Individual Agricultural Holdings <sup>1</sup>	Tanaman Pangan Food Crops			Hortikultura Horticulture	Perkebunan Estate Crops
		Tanaman Pangan <sup>2</sup> Food Crops <sup>2</sup>	Padi Paddy	Palawija Secondary Food Crops		
(1)	(2)	(3)	(4)	(5)	(6)	(7)
Rote Barat Daya	3.924	2.824	2.745	196	1.472	849
Rote Barat Laut	2.563	2.241	2.236	15	402	292
Loaholu	2.114	1.095	702	494	238	563
Lobalain	3.788	3.067	3.054	64	616	628
Rote Tengah	1.719	1.414	1.370	145	394	175
Rote Selatan	1.272	895	529	503	567	929
Pantai Baru	2.912	2.282	2.142	217	819	455
Rote Timur	2.721	1.706	1.532	209	607	687
Landu Leko	1.234	847	774	97	39	3
Rote Barat	1.730	503	420	90	118	100
Ndao Nuse	595	77	-	77	178	5
<b>Rote Ndao</b>	<b>24.572</b>	<b>16.951</b>	<b>15.504</b>	<b>2.107</b>	<b>5.450</b>	<b>4.686</b>



Lanjutan Tabel/Continued Table 2.5

Kecamatan Kecamatan	Peternakan Livestock	Perikanan Fishery			Kehutanan Forestry	Jasa Pertanian Agricultural Services
		Perikanan <sup>2</sup> Fishery <sup>2</sup>	Budi Daya Perikanan Aquaculture	Penangkapan Ikan Capture Fishery		
(1)	(8)	(9)	(10)	(11)	(12)	(13)
Rote Barat Daya	2.387	679	322	467	40	56
Rote Barat Laut	1.111	199	5	194	3	28
Loaholu	1.327	1.017	945	290	323	14
Lobalain	2.086	208	28	181	60	22
Rote Tengah	1.171	103	6	97	219	56
Rote Selatan	975	52	4	48	118	65
Pantai Baru	1.249	382	271	217	181	252
Rote Timur	1.021	725	223	563	65	59
Landu Leko	748	773	705	365	-	1
Rote Barat	1.386	1.284	1.272	30	24	3
Ndao Nuse	516	202	106	123	-	-
<b>Rote Ndao</b>	<b>13.977</b>	<b>5.624</b>	<b>3.887</b>	<b>2.575</b>	<b>1.033</b>	<b>556</b>

Catatan/Note: <sup>1</sup> Satu UTP dapat mengusahakan lebih dari satu subsektor/One Individual Agricultural Holding can engage in more than one subsector

<sup>2</sup> Satu UTP Subsektor dapat mengusahakan lebih dari satu sub-subsektor/One Individual Agricultural Holding Subsector can engage in more than one sub-subsector



**Tabel**  
**Table** 2.6

**Jumlah Perusahaan Pertanian Berbadan Hukum Menurut Kecamatan dan Subsektor (unit), 2023**  
**Number of Agricultural Corporations by District and Subsector (units), 2023**

Kecamatan Kecamatan	Perusahaan Pertanian Berbadan Hukum <sup>1</sup> Agricultural Corporations <sup>1</sup>	Tanaman Pangan Food Crops			Hortikultura Horticulture	Perkebunan Estate Crops
		Tanaman Pangan <sup>2</sup> Food Crops <sup>2</sup>	Padi Paddy	Palawija Secondary Food Crops		
(1)	(2)	(3)	(4)	(5)	(6)	(7)
Rote Barat Daya	-	-	-	-	-	-
Rote Barat Laut	-	-	-	-	-	-
Loaholu	-	-	-	-	-	-
Lobalain	-	-	-	-	-	-
Rote Tengah	-	-	-	-	-	-
Rote Selatan	-	-	-	-	-	-
Pantai Baru	-	-	-	-	-	-
Rote Timur	-	-	-	-	-	-
Landu Leko	1	-	-	-	-	-
Rote Barat	-	-	-	-	-	-
Ndao Nuse	-	-	-	-	-	-
<b>Rote Ndao</b>	<b>1</b>	<b>-</b>	<b>-</b>	<b>-</b>	<b>-</b>	<b>-</b>

<https://rotendaokrah.bps.go.id>



Lanjutan Tabel/*Continued Table 2.6*

Kecamatan Kecamatan	Peternakan Livestock	Perikanan Fishery			Kehutanan Forestry	Jasa Pertanian Agricultural Services
		Perikanan <sup>2</sup> Fishery <sup>2</sup>	Budi Daya Perikanan Aquaculture	Penangkapan Ikan Capture Fishery		
(1)	(8)	(9)	(10)	(11)	(12)	(13)
Rote Barat Daya	-	-	-	-	-	-
Rote Barat Laut	-	-	-	-	-	-
Loaholu	-	-	-	-	-	-
Lobalain	-	-	-	-	-	-
Rote Tengah	-	-	-	-	-	-
Rote Selatan	-	-	-	-	-	-
Pantai Baru	-	-	-	-	-	-
Rote Timur	-	-	-	-	-	-
Landu Leko	-	1	1	-	-	-
Rote Barat	-	-	-	-	-	-
Ndao Nuse	-	-	-	-	-	-
<b>Rote Ndao</b>	-	<b>1</b>	<b>1</b>	-	-	-

Catatan/Note: <sup>1</sup>Satu UPB dapat mengusahakan lebih dari satu subsektor/One Agricultural Corporation can engage in more than one subsector

<sup>2</sup>Satu UPB Subsektor dapat mengusahakan lebih dari satu sub-subsektor/One Agricultural Corporation Subsector can engage in more than one sub-subsector





**Tabel**  
**Table** 2.7

**Jumlah Usaha Pertanian Lainnya Menurut Kecamatan dan Subsektor (unit), 2023**  
**Number of Other Agricultural Holdings by District and Subsector (units), 2023**

Kecamatan Kecamatan	Usaha Pertanian Lainnya <sup>1</sup> Other Agricultural Holdings <sup>1</sup>	Tanaman Pangan Food Crops			Hortikultura Horticulture	Perkebunan Estate Crops
		Tanaman Pangan <sup>2</sup> Food Crops <sup>2</sup>	Padi Paddy	Palawija Secondary Food Crops		
(1)	(2)	(3)	(4)	(5)	(6)	(7)
Rote Barat Daya	-	-	-	-	-	-
Rote Barat Laut	-	-	-	-	-	-
Loaholu	-	-	-	-	-	-
Lobalain	-	-	-	-	-	-
Rote Tengah	-	-	-	-	-	-
Rote Selatan	-	-	-	-	-	-
Pantai Baru	4	1	-	1	2	-
Rote Timur	-	-	-	-	-	-
Landu Leko	-	-	-	-	-	-
Rote Barat	-	-	-	-	-	-
Ndao Nuse	-	-	-	-	-	-
<b>Rote Ndao</b>	<b>4</b>	<b>1</b>	<b>-</b>	<b>1</b>	<b>2</b>	<b>-</b>



Lanjutan Tabel/Continued Table 2.7

Kecamatan Kecamatan	Peternakan Livestock	Perikanan Fishery			Kehutanan Forestry	Jasa Pertanian Agricultural Services
		Perikanan <sup>2</sup> Fishery <sup>2</sup>	Budi Daya Perikanan Aquaculture	Penangkapan Ikan Capture Fishery		
(1)	(8)	(9)	(10)	(11)	(12)	(13)
Rote Barat Daya	-	-	-	-	-	-
Rote Barat Laut	-	-	-	-	-	-
Loaholu	-	-	-	-	-	-
Lobalain	-	-	-	-	-	-
Rote Tengah	-	-	-	-	-	-
Rote Selatan	-	-	-	-	-	-
Pantai Baru	1	1	1	-	-	-
Rote Timur	-	-	-	-	-	-
Landu Leko	-	-	-	-	-	-
Rote Barat	-	-	-	-	-	-
Ndao Nuse	-	-	-	-	-	-
<b>Rote Ndao</b>	<b>1</b>	<b>1</b>	<b>1</b>	<b>-</b>	<b>-</b>	<b>-</b>

Catatan/Note: <sup>1</sup>Satu UTL dapat mengusahakan lebih dari satu subsektor/One Other Agricultural Holding can engage in more than one subsector

<sup>2</sup>Satu UTL Subsektor dapat mengusahakan lebih dari satu sub-subsektor/One Other Agricultural Holding Subsector can engage in more than one sub-subsector



**Tabel**  
**Table** 2.8

**Jumlah Rumah Tangga Usaha Pertanian Menurut Kecamatan dan Subsektor (rumah tangga), 2023**  
**Number of Agricultural Households by District and Subsector (households), 2023**

Kecamatan Kecamatan	Rumah Tangga Usaha Pertanian <sup>1</sup> Agricultural Households <sup>1</sup>	Tanaman Pangan Food Crops			Hortikultura Horticulture	Perkebunan Estate Crops
		Tanaman Pangan <sup>2</sup> Food Crops <sup>2</sup>	Padi Paddy	Palawija Secondary Food Crops		
(1)	(2)	(3)	(4)	(5)	(6)	(7)
Rote Barat Daya	3.851	2.793	2.717	196	1438	848
Rote Barat Laut	2.505	2.211	2.206	15	400	291
Loaholu	2.044	1.086	697	490	237	559
Lobalain	3.697	3.035	3.022	64	604	627
Rote Tengah	1.690	1.402	1.360	144	383	172
Rote Selatan	1.255	891	527	501	564	921
Pantai Baru	2.886	2.276	2.136	217	813	455
Rote Timur	2.602	1.679	1.509	207	590	675
Landu Leko	1.192	835	762	97	39	3
Rote Barat	1.669	502	420	89	118	100
Ndao Nuse	587	77	-	77	177	5
<b>Rote Ndao</b>	<b>23.978</b>	<b>16.787</b>	<b>15.356</b>	<b>2.097</b>	<b>5.363</b>	<b>4.656</b>

Lanjutan Tabel/Continued Table 2.8

Kecamatan Kecamatan	Peternakan Livestock	Perikanan Fishery			Kehutanan Forestry	Jasa Pertanian Agricultural Services
		Perikanan <sup>2</sup> Fishery <sup>2</sup>	Budi Daya Perikanan Aquaculture	Penangkapan Ikan Capture Fishery		
(1)	(8)	(9)	(10)	(11)	(12)	(13)
Rote Barat Daya	2.364	673	322	461	40	56
Rote Barat Laut	1.104	197	5	192	3	27
Loaholu	1.313	968	901	285	321	14
Lobalain	2.055	206	28	180	60	22
Rote Tengah	1.167	103	6	97	218	56
Rote Selatan	967	52	4	48	117	65
Pantai Baru	1.245	368	261	208	180	251
Rote Timur	1.009	691	210	543	65	59
Landu Leko	736	745	681	361	-	1
Rote Barat	1.377	1.234	1.222	30	24	3
Ndao Nuse	514	197	105	121	-	-
<b>Rote Ndao</b>	<b>13.851</b>	<b>5.434</b>	<b>3.745</b>	<b>2.526</b>	<b>1.028</b>	<b>554</b>

Catatan/Note: <sup>1</sup> Satu RTUP dapat mengusahakan lebih dari satu subsektor/One Agricultural Households can engage in more than one sub-sector

<sup>2</sup> Satu RTUP Subsektor dapat mengusahakan lebih dari satu sub-subsektor/One Agricultural Households Sub-sector can engage in more than one sub-subsector



**Tabel**  
**Table**

2.9

**Jumlah Rumah Tangga Petani dan Petani Menurut Kecamatan, 2023**  
**Number of Farmer Households and Farmer by District, 2023**

Kecamatan Kecamatan	Rumah Tangga Petani <sup>1</sup> Farmer Households <sup>1</sup> (Rumah Tangga / Households)	Petani <sup>2</sup> Farmer <sup>2</sup> (Orang / Person)
(1)	(2)	(3)
Rote Barat Daya	3.611	3.681
Rote Barat Laut	2.430	2.477
Loaholu	1.681	1.709
Lobalain	3.579	3.653
Rote Tengah	1.674	1.703
Rote Selatan	1.241	1.258
Pantai Baru	2.685	2.698
Rote Timur	2.195	2.275
Landu Leko	1.034	1.054
Rote Barat	1.454	1.463
Ndao Nuse	555	557
<b>Rote Ndao</b>	<b>22.139</b>	<b>22.528</b>

Catatan/Note: <sup>1</sup>Rumah tangga petani adalah RTUP yang berusaha pada subsektor tanaman pangan, hortikultura, perkebunan, dan peternakan/Farmer Households are RTUPs that work in the Subsectors of food crops, horticulture, estate crops, and livestock

<sup>2</sup> Petani adalah UTP yang berusaha pada subsektor tanaman pangan, hortikultura, perkebunan, dan peternakan/Farmer are UTP managers who work in the Subsectors of food crops, horticulture, estate crops, and livestock

**Tabel** 2.10 **Jumlah Usaha Pertanian Menurut Kelompok Luas Lahan yang Dikuasai dan Jenis Usaha Pertanian (unit), 2023**  
**Table** 2.10 **Number of Agricultural Holdings by Classification of Land Area Utilized and Type of Agricultural Holding (units), 2023**

Kelompok Luas Lahan (Ha) Land Area Classification (Ha)	Usaha Pertanian Perorangan Individual Agricultural Holdings	Perusahaan Pertanian Berbadan Hukum Agricultural Corporation	Usaha Pertanian Lainnya Other Agricultural Holding
(1)	(2)	(3)	(4)
Usaha Pertanian Tanpa Lahan Pertanian/ Agricultural Holdings Without Agricultural Land	4.754	-	-
Usaha Pertanian yang Menguasai Lahan (>0 ha)/ Agricultural Holding Utilizing Land (>0 ha)	19.818	1	4
<1	15.582	1	3
1-1,99	-	-	-
2-4,99	-	-	-
5-9,99	3.121	-	1
10-19,99	1.017	-	-
20-49,99	94	-	-
50-99	4	-	-
100-199	-	-	-
200-499	-	-	-
500-999	-	-	-
≥1000	-	-	-

Catatan/Note: Tidak termasuk lahan tempat tinggal / Not include residential land

**Tabel** 2.11 **Jumlah Usaha Pertanian Menurut Kelompok Luas Lahan Pertanian yang Dikuasai dan Jenis Usaha Pertanian (unit), 2023**  
**Table** 2.11 **Number of Agricultural Holdings by Classification of Agricultural Land Area Utilized and Type of Agricultural Holding (units), 2023**

Kelompok Luas Lahan (Ha) Land Area Classification (Ha)	Usaha Pertanian Perorangan Individual Agricultural Holdings	Perusahaan Pertanian Berbadan Hukum Agricultural Corporation	Usaha Pertanian Lainnya Other Agricultural Holding
(1)	(2)	(3)	(4)
Usaha Pertanian Tanpa Lahan Pertanian/ Agricultural Holdings Without Land	4.754	-	-
Usaha Pertanian yang Menguasai Lahan Pertanian (>0 ha)/ Agricultural Holding Utilizing Agricultural Land (>0 ha)	19.800	1	4
<1	15.692	1	3
1-1,99	-	-	-
2-4,99	-	-	-
5-9,99	3.074	-	1
10-19,99	950	-	-
20-49,99	81	-	-
50-99	3	-	-
100-199	-	-	-
200-499	-	-	-
500-999	-	-	-
≥1000	-	-	-



**Tabel**  
**Table**

2.12

**Jumlah Usaha Pertanian Pengguna Lahan Pertanian Menurut Kecamatan dan Jenis Usaha (unit), 2023**  
**Number of Agricultural Holdings Utilizing Agricultural Land by District and Type of Holding (units), 2023**

Kecamatan District	Usaha Pertanian Perorangan Individual Agricultural Holdings	Perusahaan Pertanian Berbadan Hukum Agricultural Corporation	Usaha Pertanian Lainnya Other Agricultural Holding
(1)	(2)	(3)	(4)
Rote Barat Daya	3.434	-	-
Rote Barat Laut	2.404	-	-
Loaholu	1.384	-	-
Lobalain	3.429	-	-
Rote Tengah	1.520	-	-
Rote Selatan	1.209	-	-
Pantai Baru	2.538	-	4
Rote Timur	2.113	-	-
Landu Leko	802	1	-
Rote Barat	610	-	-
Ndao Nuse	345	-	-
<b>Rote Ndao</b>	<b>19.788</b>	<b>1</b>	<b>4</b>

**Tabel**  
**Table** 2.13

**Jumlah Sapi Potong, Sapi Perah, dan Kerbau Menurut Kecamatan dan Jenis Usaha Pertanian (ekor), 2023**  
**Number of Beef Cattle, Dairy Cattle, and Buffalo by District and Type of Agricultural Holdings (heads), 2023**

Kecamatan Kecamatan	Usaha Pertanian Perorangan Individual Agricultural Holdings			Perusahaan Pertanian Berbadan Hukum Agricultural Corporations		
	Sapi Potong Beef Cattle	Sapi Perah Dairy Cattle	Kerbau Buffalo	Sapi Potong Beef Cattle	Sapi Perah Dairy Cattle	Kerbau Buffalo
(1)	(2)	(3)	(4)	(5)	(6)	(7)
Rote Barat Daya	2.741	-	871	-	-	-
Rote Barat Laut	1.943	-	356	-	-	-
Loaholu	1.186	-	266	-	-	-
Lobalain	4.930	-	453	-	-	-
Rote Tengah	4.851	-	297	-	-	-
Rote Selatan	3.466	-	87	-	-	-
Pantai Baru	3.074	-	106	-	-	-
Rote Timur	2.897	-	244	-	-	-
Landu Leko	2.392	-	85	-	-	-
Rote Barat	2.850	-	178	-	-	-
Ndao Nuse	241	-	-	-	-	-
<b>Rote Ndao</b>	<b>30.571</b>	<b>-</b>	<b>2.943</b>	<b>-</b>	<b>-</b>	<b>-</b>





Lanjutan Tabel/Continued Table 2.13

Kecamatan Kecamatan	Usaha Pertanian Lainnya Other Agricultural Holdings			Usaha Pertanian Agricultural Holdings		
	Sapi Potong Beef Cattle	Sapi Perah Dairy Cattle	Kerbau Buffalo	Sapi Potong Beef Cattle	Sapi Perah Dairy Cattle	Kerbau Buffalo
(1)	(8)	(9)	(10)	(11)	(12)	(13)
Rote Barat Daya	-	-	-	2.741	-	871
Rote Barat Laut	-	-	-	1.943	-	356
Loaholu	-	-	-	1.186	-	266
Lobalain	-	-	-	4.930	-	453
Rote Tengah	-	-	-	4.851	-	297
Rote Selatan	-	-	-	3.466	-	87
Pantai Baru	-	-	-	3.074	-	106
Rote Timur	-	-	-	2.897	-	244
Landu Leko	-	-	-	2.392	-	85
Rote Barat	-	-	-	2.850	-	178
Ndao Nuse	-	-	-	241	-	-
<b>Rote Ndao</b>	-	-	-	<b>30.571</b>	-	<b>2.943</b>



ST.ES  
ST.ES  
ST.

**BAB**  

---

**CHAPTER**

**3**

<https://rotendaokab.bps.go.id>

**PROFIL**  
*PROFILE*







## PENJELASAN TEKNIS

1. **Jumlah Rumah Tangga Usaha Pertanian** adalah banyaknya rumah tangga yang melakukan minimal satu jenis kegiatan pertanian dengan tujuan sebagian atau seluruh hasilnya untuk dijual/ditukar (khusus tanaman pangan termasuk yang seluruhnya dikonsumsi sendiri).
2. **Kelompok Umur Kepala Rumah Tangga** adalah pengelompokan umur kepala rumah tangga yang merujuk pada ST2013.
3. **Jumlah Rumah Tangga Petani** adalah banyaknya rumah tangga yang minimal salah satu anggota rumah tangganya melakukan kegiatan di subsektor tanaman pangan, hortikultura, perkebunan, atau peternakan.
4. **Jumlah Pengelola Usaha Pertanian Perorangan** adalah banyaknya orang yang mengelola sekaligus memiliki tanggung jawab teknis, yuridis, dan ekonomis pada unit usaha pertanian perorangan (selain unit usaha pertanian berbadan hukum dan usaha pertanian lain).
5. **Jumlah Usaha Pertanian Perorangan** adalah banyaknya unit usaha pertanian yang dikelola oleh satu orang yang memiliki tanggung jawab teknis, yuridis, dan ekonomis untuk unit pertanian tersebut. Orang tersebut dapat melakukan semua tanggung jawab secara langsung, atau mendelegasikan yang terkait dengan pengelolaan kerja sehari-hari kepada seorang manajer (tidak berbadan hukum). Usaha pertanian mencakup usaha di subsektor tanaman pangan, hortikultura, perkebunan, peternakan, perikanan, kehutanan, dan jasa pertanian.

## TECHNICAL NOTES

1. **Number of Agricultural Households** is the number of households that carry out at least one type of agricultural activity with the purpose of selling/exchanging some or all the results at the business risk (for food crops, including those consumed entirely by themselves).
2. **Age Group of Head of Household** is age grouping of heads of household referring to ST2013.
3. **Number of Farmer Households** is the number of households where at least one member of the household carrying out activities in the subsector of food crop, horticulture, estate crop, or livestock.
4. **The Number of Individual Agricultural Holders** is the number of individuals managing and having technical, juridical, and economic responsibility for individual agricultural holding (other than agricultural corporation and other agricultural holding).
5. **Number of Individual Agricultural Holdings** is the number of agricultural holdings managed by one person having technical, juridical and economic responsibility for the agricultural holding. The person can carry out all responsibilities directly, or delegate those related to daily work management to a manager (not a legal entity). Agricultural holdings include those in the subsector of food crop, horticulture, estate crop, livestock, fisheries, forestry, and agricultural services.



6. **Kelompok Umur Pengelola Usaha Pertanian Perorangan** adalah pengelompokan umur pengelola usaha pertanian perorangan yang merujuk pada ST2013.
7. **Subsektor pertanian** merupakan bagian/anak sektor pertanian dalam kegiatan statistik pertanian, mencakup:  
1. Subsektor tanaman pangan, 2. Subsektor tanaman hortikultura, 3. Subsektor tanaman perkebunan, 4. Subsektor peternakan, 5. Subsektor perikanan, 6. Subsektor kehutanan, dan 7. Subsektor jasa pertanian
8. **Jenis Usaha** adalah pengelompokan jenis unit usaha pertanian yang meliputi Usaha Pertanian Perorangan (UTP), Perusahaan Pertanian Berbadan Hukum (UPB), dan Usaha Pertanian Lainnya (UTL).
9. **Rumah Tangga Usaha Pertanian (RTUP)** adalah rumah tangga yang memelihara/menguasai/melakukan kegiatan pertanian dengan tujuan sebagian atau seluruh hasilnya untuk dijual/ditukar, termasuk tanaman pangan yang hanya dikonsumsi sendiri.
10. **Jumlah Rumah Tangga Usaha Jasa Pertanian** adalah banyaknya rumah tangga yang melakukan kegiatan usaha atas dasar balas jasa atau kontrak/ secara borongan, seperti: melayani usaha di bidang pertanian.
11. **Usaha Jasa Pertanian** adalah kegiatan usaha atas dasar balas jasa atau kontrak/ secara Borongan
12. **Pelaku Usaha** adalah orang perseorangan atau badan usaha yang melakukan usaha dan/atau kegiatan pada bidang tertentu.
6. **Age Group of Individual Agricultural Holders** is age grouping for individual agricultural holder which refers to ST2013.
7. **Agricultural subsector** is a part or branch of the agricultural sector in agricultural statistical activities, including: 1. Food crop subsector, 2. Horticultural crop subsector, 3. Estate crop subsector, 4. Livestock subsector, 5. Fishery subsector, 6. Forestry subsector, and 7. Agricultural services subsector.
8. **Type of holding** is the classification of types of agricultural holdings, including Individual Agricultural Holdings (UTP), Agricultural Corporations (UPB), and Other Agricultural Holdings (UTL).
9. **Agricultural households** is a household that raises/controls/engages in agricultural activities with the purpose of selling or exchanging part or all of its agricultural products, including food crops intended for personal consumption.
10. **Number of Agricultural Services Households** is the number of households carrying out business activities on a remuneration basis or contract/wholesale basis, such as: serving businesses in the agricultural sector.
11. **Agricultural Services** is a business activity on the basis of payment for services or contracts / on a piecework basis.
12. **Business Actors** are individuals or business entities conducting business and/or activities in certain fields.



13. **Lahan Pertanian** mencakup lahan untuk tanaman semusim (berupa sawah ataupun bukan sawah/lahan kering), padang rumput sementara maupun permanen, lahan yang sementara belum ditanami menunggu penanaman, lahan untuk tanaman tahunan (hortikultura dan perkebunan), lahan yang digunakan untuk kandang ternak dan bangunan pertanian lainnya (lumbung, penggilingan, dsb), lahan untuk kegiatan kehutanan, dan lahan untuk kegiatan budi daya perikanan (tidak termasuk lahan budi daya perikanan di laut atau perairan umum).
14. **Klasifikasi Golongan Luas Lahan yang Dikuasai** merupakan pengelompokkan luas lahan yang merujuk pada ST2013. Luas lahan yang dikuasai pada tabel tersebut mencakup luas lahan pertanian, lahan lainnya (bukan lahan pertanian dan bukan tempat tinggal), dan lahan tempat tinggal yang berada dalam satu kewenangan, termasuk lahan milik sendiri dan/atau lahan yang berasal dari pihak lain, tidak termasuk lahan yang berada di pihak lain.
15. **Luas lahan yang dikuasai** mencakup luas lahan pertanian dan lahan lainnya (bukan lahan pertanian dan bukan tempat tinggal) yang berada dalam satu kewenangan, termasuk lahan milik sendiri dan/atau lahan yang berasal dari pihak lain, tidak termasuk lahan yang berada di pihak lain.
16. **Jumlah Usaha Pertanian Perorangan Pengguna Lahan Pertanian** merupakan banyaknya usaha pertanian perorangan (UTP) yang menggunakan lahan pertanian (tidak termasuk lahan budi daya di laut atau perairan umum). Lahan pertanian tersebut digunakan untuk mengusahakan tanaman semusim (tanaman pangan, hortikultura, dan
13. **Agricultural Land** includes land for temporary crops (wetland or dryland), temporary or permanent pastures, land temporarily fallow awaiting planting, land for permanent crops (horticulture and estate crops), land for livestock pens and other agricultural buildings (barns, mills, etc.), land for forestry activities, and land for aquaculture activities (excluding marine or inland water).
14. **Group of Land Area Utilized** is a grouping of land areas that refers to ST2013. The area of land utilized in the table includes the area of agricultural land, other land (neither agricultural nor residential land), and residential land that is under one management, including selfowned land and/or land owned by other parties, excluding land area occupied by others.
15. **The area of land utilized** includes the area of agricultural land and other land (neither agricultural nor residential land) that is under one authority, including selfowned land and/or land owned by other parties, excluding land occupied by others.
16. **Number of Individual Agricultural Holdings Utilizing Agricultural Land** is the number of individual agricultural holding utilize agricultural land (excluding marine or inland water). The agricultural land is used to cultivate seasonal crops (food crops, horticultural and estate crops) or annual crops (horticultural and estate crops), cultivate or raise livestock, cultivate

perkebunan), tanaman hortikultura dan perkebunan tahunan, mengusahakan atau memelihara ternak, mengusahakan tanaman kehutanan, melakukan kegiatan usaha budi daya ikan (termasuk udang, rumput laut, dll) menggunakan wadah budi daya yaitu tambak, kolam, minapadi/sawah, akuarium, dan lainnya.

*forestry crops, carry out aquaculture activities (including shrimp, seaweed, etc.) using containers cultivation such as brackish water ponds, ponds, mina padi/ rice fields, aquariums, and others.*

17. **Jumlah Usaha Pertanian Perorangan Gurem** merupakan banyaknya usaha pertanian perorangan (UTP) yang menguasai lahan pertanian (tidak termasuk lahan budi daya di laut atau perairan umum) kurang dari setengah hektare dan tidak termasuk lahan lainnya (bukan lahan pertanian dan bukan lahan tempat tinggal). Lahan pertanian tersebut digunakan untuk mengusahakan tanaman semusim (tanaman pangan, hortikultura, dan perkebunan), tanaman hortikultura dan perkebunan tahunan, mengusahakan atau memelihara ternak, mengusahakan tanaman kehutanan, melakukan kegiatan usaha budi daya ikan (termasuk udang, rumput laut, dll) menggunakan wadah budi daya yaitu tambak, kolam, minapadi/sawah, akuarium, dan lainnya.
17. **Number of "Gurem" Individual Agricultural Holdings** is the number of individual agricultural holding utilize agricultural land (excluding marine or inland water) less than half a hectare, excluding other land (neither agricultural nor residential land). The agricultural land is used to cultivate seasonal crops (food crops, horticulture and estate crops) or annual crops (horticulture and estate crops), cultivate or raise livestock, cultivate forestry crops, carry out aquaculture activities (including shrimp, seaweed, etc.) using containers cultivation such as brackish water ponds, ponds, mina padi/ rice fields, aquariums, and others.
18. **Jumlah Petani Pengguna Lahan Pertanian** merupakan banyaknya orang dan/atau beserta keluarganya yang menggunakan lahan pertanian (tidak termasuk lahan budi daya di laut atau perairan umum). Lahan pertanian tersebut untuk mengusahakan tanaman semusim (tanaman pangan, hortikultura, dan perkebunan), tanaman hortikultura dan perkebunan tahunan, mengusahakan atau memelihara ternak dengan tujuan utama pemeliharaan ternak diantaranya (pengembangbiakan, penggemukan, pembibitan, pembesaran ternak betina (rearing), atau produksi telur/susu/ madu/kokon/liur).
18. **Number of Farmers Utilizing Agricultural Land** is the number of Person and/or their families utilizing agricultural land (excluding marine or inland water). The agricultural land is used to cultivate seasonal crops (food crops, horticultural and estate crops) or annual crops (horticultural and estate crops), cultivate or raise livestock with the main aim including (breeding, fattening, rearing, or producing eggs/milk/honey/cocoons/ saliva).





19. **Petani sesuai Permentan Nomor 4 Tahun 2019** merupakan warga negara Indonesia perseorangan dan/atau beserta keluarganya yang melakukan usaha tani di bidang tanaman pangan, hortikultura, perkebunan, dan/atau peternakan.
19. **Farmer according to Ministerial Regulation of Ministry of Agriculture Number 4 of 2019** are Indonesia citizen and/or their family who cultivated agriculture in food crops, horticultural crops, estate crops, and/or livestock.
20. **Jumlah Petani Gurem** merupakan banyaknya orang seorang dan/atau beserta keluarganya yang menguasai lahan pertanian (tidak termasuk lahan budi daya di laut atau perairan umum) kurang dari setengah hektare dan tidak termasuk lahan lainnya (bukan lahan pertanian dan bukan lahan tempat tinggal). Lahan pertanian tersebut untuk mengusahakan tanaman semusim (tanaman pangan, hortikultura, dan perkebunan), tanaman hortikultura dan perkebunan tahunan, mengusahakan atau memelihara ternak dengan tujuan utama pemeliharaan ternak diantaranya (pengembangbiakan, penggemukan, pembibitan, pembesaran ternak betina (rearing), atau produksi telur/susu/madu/kokon/liur).
20. **Number of "Gurem" Farmers** is the number of Person and/or their families utilize agricultural land (excluding marine or inland water) less than half a hectare, excluding other land (neither agricultural nor residential land). The agricultural land is used to cultivate seasonal crops (food crops, horticulture and estate crops) or annual crops (horticulture and estate crops), cultivate or raise livestock with the main aim including (breeding, fattening, rearing, or producing eggs/milk/honey/cocoons/ saliva).
21. **Jumlah Petani Tanaman Pangan Pengguna Lahan Pertanian** merupakan orang seorang dan/atau beserta keluarganya yang menggunakan lahan pertanian (tidak termasuk lahan budidaya di laut atau perairan umum). Lahan pertanian tersebut digunakan untuk mengusahakan tanaman semusim (tanaman pangan, hortikultura, dan perkebunan) dengan kode komoditas padi atau palawija kecuali jagung manis.
21. **Number of Food Crops Farmers Utilizing Agricultural Land** is the number of Person and/or their families utilize agricultural land (excluding marine or inland water). The agricultural land is used to cultivate seasonal crops (food crops, horticulture, and estate crops) including commodity such as paddy or secondary crop except sweet corn.
22. **Jumlah Petani Hortikultura Pengguna Lahan Pertanian** merupakan orang seorang dan/atau beserta keluarganya yang menggunakan lahan pertanian (tidak termasuk lahan budi daya di laut atau perairan umum). Lahan pertanian tersebut digunakan untuk
22. **Number of Horticultural Farmers Utilizing Agricultural Land** is the number of Person and/or their families utilize agricultural land (excluding marine or inland water). The agricultural land is used to cultivate seasonal crops (food crops, horticulture,



mengusahakan tanaman semusim (tanaman pangan, hortikultura, dan perkebunan) dengan kode komoditas tanaman buah buahan semusim, atau tanaman sayuran semusim, tanaman obat semusim kecuali kumis kucing, tanaman hias semusim, jagung manis atau mengusahakan tanaman hortikultura dan perkebunan tahunan dengan kode komoditas tanaman buah buahan tahunan, tanaman sayuran tahunan, tanaman obat tahunan, tanaman hias tahunan, kecuali komoditas kelor.

*and estate crops) including commodity with code for seasonal fruit plants, or seasonal vegetable plants, seasonal medicinal plants excluding kumis kucing, seasonal ornamental plants, sweet corn, or with commodity code for annual fruit plants, annual vegetable plants, annual medicinal plants, or annual ornamental plants excluding kelor.*

23. **Jumlah Pekebun Pengguna Lahan Pertanian** merupakan orang seorang dan/atau beserta keluarganya yang menggunakan lahan pertanian (tidak termasuk lahan budi daya di laut atau perairan umum). Lahan pertanian tersebut digunakan untuk mengusahakan tanaman semusim (tanaman pangan, hortikultura, dan perkebunan) dengan kode komoditas tanaman perkebunan semusim atau komoditas kumis kucing atau mengusahakan tanaman hortikultura dan perkebunan tahunan dengan kode komoditas tanaman perkebunan tahunan atau kelor.

23. **Number of Estate Crops Farmers Utilizing Agricultural Land** is the number of Person and/or their families utilize agricultural land (excluding marine or inland water). The agricultural land is used to cultivate seasonal crops (food crops, horticulture, and estate crops) with the commodity code for seasonal estate crops or kumis kucing or annual estate crops with the commodity code for annual estate crops commodity or kelor.

24. **Jumlah Peternak Pengguna Lahan Pertanian** merupakan orang seorang dan/atau beserta keluarganya yang menggunakan lahan pertanian (tidak termasuk lahan budi daya di laut atau perairan umum). Lahan pertanian tersebut digunakan untuk mengusahakan atau memelihara ternak dengan tujuan utama pemeliharaan ternak diantaranya (pengembangbiakkan, penggemukan, pembibitan, pembesaran ternak betina (rearing), atau produksi telur/susu/madu/kokon/liur).

24. **Number of Livestock Farmers Utilizing Agricultural Land** is the number of Person and/or their families utilize agricultural land (excluding marine or inland water). The agricultural land is used to cultivate or raise livestock with the main aim including (breeding, fattening, rearing, or producing eggs/milk/honey/cocoons/ saliva).



25. **Jumlah Pengelola Usaha Budi Daya Ikan Pengguna Lahan Pertanian** merupakan orang seorang dan/atau beserta keluarganya yang menggunakan lahan pertanian (tidak termasuk lahan budi daya di laut atau perairan umum). Lahan pertanian tersebut digunakan untuk melakukan kegiatan usaha budi daya ikan (termasuk udang, rumput laut, dll) menggunakan wadah budi daya yaitu tambak, kolam, minapadi/sawah, akuarium, dan lainnya.
26. **Jumlah Pengelola Usaha Kehutanan Pengguna Lahan Pertanian** merupakan orang seorang dan/atau beserta keluarganya yang menggunakan lahan pertanian (tidak termasuk lahan budi daya di laut atau perairan umum). Lahan pertanian tersebut digunakan untuk mengusahakan tanaman kehutanan dan/atau melakukan usaha penangkaran tumbuhan/satwa liar.
27. **Jumlah Petani Gurem Tanaman Pangan** merupakan banyaknya orang seorang dan/atau beserta keluarganya yang menguasai lahan pertanian (tidak termasuk lahan budi daya di laut atau perairan umum) kurang dari setengah hektare dan tidak termasuk lahan lainnya (bukan lahan pertanian dan bukan lahan tempat tinggal). Lahan pertanian tersebut digunakan untuk mengusahakan tanaman semusim (tanaman pangan, hortikultura, dan perkebunan) dengan kode komoditas padi atau palawija kecuali jagung manis.
28. **Jumlah Petani Gurem Hortikultura** merupakan banyaknya orang seorang dan/atau beserta keluarganya yang menguasai lahan pertanian (tidak termasuk lahan budi daya di laut atau perairan umum) kurang dari setengah hektare dan tidak termasuk lahan lainnya (bukan lahan pertanian dan bukan lahan tempat tinggal). Lahan
25. **Number of Aquaculture Holders Utilizing Agricultural Land** is the number of Person and/or their families utilize agricultural land (excluding marine or inland water). The agricultural land is used to carry out aquaculture activities (including shrimp, seaweed, etc.) using containers cultivation such as brackish water ponds, ponds, mina padi/rice fields, aquariums, and others.
26. **Number of Forest Farmers Utilizing Agricultural Land** is the number of Person and/or their families utilize agricultural land (excluding marine or inland water). The agricultural land is used to cultivate forestry plants and/or to carry out wild plant/animal breeding activities.
27. **Number of Gurem Food Crops Farmers** is the number of Person and/or their families utilize agricultural land (excluding marine or inland water) less than half a hectare, excluding other land (neither agricultural nor residential land). The agricultural land is used to cultivate seasonal crops (food crops, horticulture, and estate crops) including commodity such as paddy or secondary crop except sweet corn.
28. **Number of Gurem Horticultural Farmers** is the number of Person and/or their families utilize agricultural land (excluding marine or inland water) less than half a hectare, excluding other land (neither agricultural nor residential land). The agricultural land is used to cultivate seasonal crops (food crops, horticulture,



pertanian tersebut digunakan untuk mengusahakan tanaman semusim (tanaman pangan, hortikultura, dan perkebunan) dengan kode komoditas tanaman buah buahan semusim, atau tanaman sayuran semusim, tanaman obat semusim kecuali kumis kucing, tanaman hias semusim, jagung manis atau mengusahakan tanaman hortikultura dan perkebunan tahunan dengan kode komoditas tanaman buah buahan tahunan, tanaman sayuran tahunan, tanaman obat tahunan, tanaman hias tahunan, kecuali komoditas kelor.

29. **Jumlah Pekebun Gurem** merupakan banyaknya orang seorang dan/atau beserta keluarganya yang menguasai lahan pertanian (tidak termasuk lahan budi daya di laut atau perairan umum) kurang dari setengah hektare dan tidak termasuk lahan lainnya (bukan lahan pertanian dan bukan lahan tempat tinggal). Lahan pertanian tersebut digunakan untuk mengusahakan tanaman semusim (tanaman pangan, hortikultura, dan perkebunan) dengan kode komoditas tanaman perkebunan semusim atau komoditas kumis kucing atau mengusahakan tanaman hortikultura dan perkebunan tahunan dengan kode komoditas tanaman perkebunan tahunan atau kelor.

30. **Jumlah Peternak Gurem** merupakan banyaknya orang seorang dan/atau beserta keluarganya yang menguasai lahan pertanian (tidak termasuk lahan budi daya di laut atau perairan umum) kurang dari setengah hektare dan tidak termasuk lahan lainnya (bukan lahan pertanian dan bukan lahan tempat tinggal). Lahan pertanian tersebut digunakan untuk mengusahakan atau memelihara ternak dengan tujuan utama pemeliharaan ternak diantaranya

*and estate crops) including commodity with code for seasonal fruit plants, or seasonal vegetable plants, seasonal medicinal plants excluding kumis kucing, seasonal ornamental plants, sweet corn, or with commodity code for annual fruit plants, annual vegetable plants, annual medicinal plants, or annual ornamental plants excluding kelor.*

29. **Number of Gurem Estate Crops Farmers** is the number of Person and/or their families utilize agricultural land (excluding marine or inland water) less than half a hectare, excluding other land (neither agricultural nor residential land). The agricultural land is used to cultivate seasonal crops (food crops, horticulture, and estate crops) with the commodity code for seasonal estate crop or kumis kucing or annual estate crop with the commodity code for annual estate crops commodity or kelor.

30. **Number of Gurem Livestock Farmers** is the number of Person and/or their families utilize agricultural land (excluding marine or inland water) less than half a hectare, excluding other land (neither agricultural nor residential land). The agricultural land is used to cultivate or raise livestock with the main aim including (breeding, fattening, rearing, or producing eggs/milk/honey/cocoons/ saliva).



(pengembangbiakkan, penggemukan, pembibitan, pembesaran ternak betina (rearing), atau produksi telur/susu/madu/kokon/liur).

31. **Jumlah Pengelola Usaha Budi Daya Ikan Gurem** merupakan banyaknya orang seorang dan/atau beserta keluarganya yang menguasai lahan pertanian (tidak termasuk lahan budi daya di laut atau perairan umum) kurang dari setengah hektare dan tidak termasuk lahan lainnya (bukan lahan pertanian dan bukan lahan tempat tinggal). Lahan pertanian tersebut digunakan untuk melakukan kegiatan usaha budi daya ikan (termasuk udang, rumput laut, dll) menggunakan wadah budi daya yaitu tambak, kolam, minapadi/sawah, akuarium, dan lainnya.
31. **Number of Gurem Aquaculture Holders** is the number of Person and/or their families utilize agricultural land (excluding marine or inland water) less than half a hectare, excluding other land (neither agricultural nor residential land). The agricultural land is used to carry out aquaculture activities (including shrimp, seaweed, etc.) using containers cultivation such as brackish water ponds, ponds, rice-cum-fish/rice fields, aquariums, and others.
32. **Jumlah Petani Gurem Kehutanan** merupakan banyaknya orang seorang dan/atau beserta keluarganya yang menguasai lahan pertanian (tidak termasuk lahan budi daya di laut atau perairan umum) kurang dari setengah hektare dan tidak termasuk lahan lainnya (bukan lahan pertanian dan bukan lahan tempat tinggal). Lahan pertanian tersebut digunakan untuk mengusahakan tanaman kehutanan dan/atau melakukan usaha penangkaran tumbuhan/satwa liar.
32. **Number of Gurem Forestry Farmers** is the number of Person and/or their families utilize agricultural land (excluding marine or inland water) less than half a hectare, excluding other land (neither agricultural nor residential land). The agricultural land is used to cultivate forestry plants and/or to carry out wild plant/animal breeding activities.
33. **Jumlah Rumah Tangga Usaha Tanaman Pangan** adalah banyaknya rumah tangga yang melakukan kegiatan pertanian yang menghasilkan produk tanaman pangan (padi dan palawija), termasuk usaha pembibitan tanaman pangan dan bukan sebagai buruh tani atau pekerja keluarga.
33. **Number of Food Crop Cultivation Households** is the number of households carrying out agricultural activities that produce food crop products (paddy and secondary food crops), including food crop nurseries, and not as farm laborers or family workers.
34. **Jumlah Rumah Tangga Usaha Hortikultura** adalah banyaknya rumah tangga yang melakukan kegiatan usaha
34. **Number of Horticultural Cultivation Households** is the number of households carrying out horticultural cultivation



hortikultura yang menghasilkan produk tanaman sayuran, tanaman buahbuahan, tanaman hias, dan tanaman obat dengan tujuan sebagian atau seluruh hasilnya dijual/ditukar atas risiko usaha.

*activities that produce vegetables, fruit plants, ornamental plants, and medicinal plants, with the purpose of selling/exchanging some or all of the results at business risk.*

35. **Jumlah Rumah Tangga Usaha Perkebunan** adalah banyaknya rumah tangga yang melakukan kegiatan budi daya tanaman perkebunan, termasuk pembibitan tanaman perkebunan, dengan tujuan sebagian atau seluruh hasilnya untuk dijual/ditukar atas risiko usaha.

35. **Number of Estate Crop Cultivation Households** is the number of households carrying out estate crop cultivation activities, including estate crop nurseries, with the purpose of selling/exchanging some or all of the results at the business risk.

36. **Jumlah Rumah Tangga Usaha Peternakan** adalah banyaknya rumah tangga yang melakukan kegiatan pemeliharaan ternak (meliputi penggemukan/pembibitan/pengembangbiakan/pemacekan) yang menghasilkan produk peternakan dengan tujuan sebagian atau seluruh hasilnya dijual/ditukar atas risiko usaha.

36. **Number of Livestock Households** is the number of households carrying out livestock activities (including rearing/breeding/raising/pacification) that produce livestock products, with the purpose of selling/exchanging some or all of the results at the business risk.

37. **Jumlah Rumah Tangga Usaha Perikanan** adalah banyaknya rumah tangga yang mengusahakan kegiatan di subsektor perikanan. Satu rumah tangga dapat mengusahakan lebih dari satu subsektor. yang melakukan kegiatan budi daya ikan dan/atau penangkapan ikan dengan tujuan sebagian atau seluruh hasilnya dijual/ditukar atas risiko usaha.

37. **Number of Fishery Households** is the number of households carrying out activities in the fisheries subsector. One household can work on more than one subsector that carry out aquaculture and/or capture fishery activities with the purpose of selling/exchanging some or all of the results at business risk.

38. **Jumlah Rumah Tangga Usaha Budi Daya Ikan** adalah banyaknya rumah tangga yang melakukan kegiatan pemeliharaan, pembesaran dan/atau pembiakan (pembenihan) ikan dengan menggunakan lahan, perairan dan fasilitas buatan serta memanen hasilnya dengan tujuan sebagian atau seluruhnya untuk dijual/ditukar atas risiko usaha.

38. **Number of Aquaculture Households** is the number of households carrying out fish raising, growing, and/or breeding activities utilizing the land, waters and made facilities as well as harvesting the results with the purpose of selling/exchanging some or all of the results at the business risk.

39. **Jumlah Rumah Tangga Usaha Penangkapan Ikan** adalah banyaknya

39. **Number of Capture Fishery Households** is the number of households carrying out



rumah tangga yang melakukan kegiatan penangkapan ikan di laut maupun di perairan darat dengan tujuan sebagian atau seluruhnya untuk dijual/ditukar atas risiko usaha.

*fishing activities in marine or inland waters, with the purpose of selling/exchanging some or all of them at business risk.*

40. **Jumlah Rumah Tangga Usaha Kehutanan** merupakan banyaknya rumah tangga yang melakukan kegiatan budi daya/pembibitan tanaman kehutanan, penangkaran tumbuhan/satwa liar, serta pemungutan hasil hutan dan/atau perburuan dan panangkapan satwa liar dengan tujuan sebagian atau seluruhnya untuk dijual/ditukar atas risiko usaha.
40. **Number of Forestry Households** is the number of households carrying out forestry plant cultivation/nursery activities, breeding wild plants/animals, as well as collecting forest products and/or hunting and capturing wild animals with the purpose of selling/exchanging some or all of the results at the business risk.
41. **Usaha Pertanian Perorangan (UTP)** adalah banyaknya unit usaha pertanian yang dikelola oleh satu orang yang memiliki tanggung jawab teknis, yuridis, dan ekonomis untuk unit pertanian tersebut. Orang tersebut dapat melakukan semua tanggung jawab secara langsung, atau mendelegasikan yang terkait dengan pengelolaan kerja sehari-hari kepada seorang manajer (tidak berbadan hukum). Usaha pertanian mencakup usaha di subsektor tanaman pangan, hortikultura, perkebunan, peternakan, perikanan, kehutanan, dan jasa pertanian.
41. **Individual Agricultural Holdings** represents the number of agricultural holdings managed by one person who has technical, juridical, and economic responsibility for the agricultural holding. This person may perform all responsibilities directly or delegate those related to day-to-day management to a manager (without a legal entity). Agricultural holding include activities in the food crop, horticultural crop, estate crop, livestock, fishery, forestry subsectors, and agricultural services subsectors.
42. **Jumlah Pengelola Usaha Pertanian Perorangan Tanaman Pangan** adalah banyaknya orang yang mengelola sekaligus memiliki tanggung jawab teknis, yuridis, dan ekonomis pada unit usaha pertanian perorangan tanaman pangan (selain unit usaha pertanian berbadan hukum dan usaha pertanian lain).
42. **The Number of Food Crop Individual Agricultural Holders** is the number of individuals managing and having technical, juridical, and economic responsibility for food crop individual agricultural holding (other than agricultural corporation and other agricultural holding).
43. **Jumlah Pengelola Usaha Pertanian Perorangan Hortikultura** adalah banyaknya orang yang mengelola sekaligus memiliki tanggung jawab
43. **The Number of Horticultural Individual Agricultural Holders** is the number of individuals managing and having technical, juridical, and economic responsibility for



teknis, yuridis, dan ekonomis pada unit usaha pertanian perorangan hortikultura (selain unit usaha pertanian berbadan hukum dan usaha pertanian lain).

*horticultural individual agricultural holding (other than agricultural corporation and other agricultural holding).*

44. **Jumlah Pengelola Usaha Pertanian Perorangan Perkebunan** adalah banyaknya orang yang mengelola sekaligus memiliki tanggung jawab teknis, yuridis, dan ekonomis pada unit usaha pertanian perorangan perkebunan (selain unit usaha pertanian berbadan hukum dan usaha pertanian lain).
44. **Number of Estate Crop Individual Agricultural Holders** is the number of individuals managing and having technical, juridical, and economic responsibility for estate crop individual agricultural holding (other than agricultural corporation and other agricultural holding).
45. **Jumlah Pengelola Usaha Pertanian Perorangan Peternakan** adalah banyaknya orang yang mengelola sekaligus memiliki tanggung jawab teknis, yuridis, dan ekonomis pada unit usaha pertanian perorangan peternakan (selain unit usaha pertanian berbadan hukum dan usaha pertanian lain).
45. **Number of Livestock Individual Agricultural Holders** is the number of individuals managing and having technical, juridical, and economic responsibility for livestock individual agricultural holding (other than agricultural corporation and other agricultural holding).
46. **Jumlah Pengelola Usaha Pertanian Perorangan Perikanan** adalah banyaknya orang yang mengelola sekaligus memiliki tanggung jawab teknis, yuridis, dan ekonomis pada unit usaha pertanian perorangan perikanan (selain unit usaha pertanian berbadan hukum dan usaha pertanian lain).
46. **Number of Fishery Individual Agricultural Holders** is the number of individuals managing and having technical, juridical, and economic responsibility for fishery individual agricultural holding (other than agricultural corporation and other agricultural holding).
47. **Jumlah Pengelola Usaha Pertanian Perorangan Kehutanan** adalah banyaknya orang yang mengelola sekaligus memiliki tanggung jawab teknis, yuridis, dan ekonomis pada unit usaha pertanian perorangan kehutanan (selain unit usaha pertanian berbadan hukum dan usaha pertanian lain).
47. **Number of Forestry Individual Agricultural Holders** is the number of individuals managing and having technical, juridical, and economic responsibility for forestry individual agricultural holding (other than agricultural corporation and other agricultural holding).
48. **Jumlah Pengelola Usaha Pertanian Perorangan Jasa Pertanian** adalah banyaknya orang yang mengelola sekaligus memiliki tanggung jawab teknis, yuridis, dan ekonomis pada
48. **Number of Agricultural Services Individual Agricultural Holders** is the number of individuals managing and having technical, juridical, and economic responsibility for agricultural services





unit usaha pertanian perorangan jasa pertanian (selain unit usaha pertanian berbadan hukum dan usaha pertanian lain).

*individual agricultural holding (other than agricultural corporation and other agricultural holding).*

49. **Jumlah Usaha Pertanian Perorangan Tanaman Pangan** adalah banyaknya unit usaha perorangan yang melakukan kegiatan pertanian yang menghasilkan produk tanaman pangan (padi dan palawija), termasuk usaha pembibitan tanaman pangan dan bukan sebagai buruh tani atau pekerja keluarga.
49. **Number of Food Crop Individual Agricultural Holdings** is the number of individual holdings carrying out agricultural activities that produce food crop products (paddy and secondary crops), including food crop nurseries, and not as farm laborers or family workers.
50. **Jumlah Usaha Pertanian Perorangan Hortikultura** adalah banyaknya unit usaha perorangan yang melakukan kegiatan usaha hortikultura yang menghasilkan produk tanaman sayuran, tanaman buah-buahan, tanaman hias, dan tanaman obat dengan tujuan sebagian atau seluruh hasilnya dijual/ditukar atas risiko usaha.
50. **Number of Horticultural Individual Agricultural Holdings** is the number of individual holdings carrying out horticultural cultivation activities that produce vegetables, fruit plants, ornamental plants, and medicinal plants, with the purpose of selling/exchanging some or all of the results at business risk.
51. **Jumlah Usaha Pertanian Perorangan Perkebunan** adalah banyaknya unit usaha perorangan yang melakukan kegiatan budi daya tanaman perkebunan, termasuk pembibitan tanaman perkebunan, dengan tujuan sebagian atau seluruh hasilnya untuk dijual/ ditukar atas risiko usaha.
51. **Number of Estate Crop Individual Agricultural Holdings** is the number of individual holdings carrying out estate crop cultivation activities, including estate crop nurseries, with the purpose of selling/exchanging some or all of the results at the business risk.
52. **Jumlah Usaha Pertanian Perorangan Peternakan** adalah banyaknya unit usaha perorangan yang melakukan kegiatan pemeliharaan ternak (meliputi pengembangbiakan/penggemukan/pembibitan/rearing/produksi telur, susu, madu, kokon, dan liur) yang menghasilkan produk peternakan dengan tujuan sebagian atau seluruh hasilnya dijual/ditukar atas risiko usaha.
52. **Number of Livestock Individual Agricultural Holdings** is the number of individual holdings carrying out livestock activities (including rearing/breeding/raising/pacification) that produce livestock products, with the purpose of selling/exchanging some or all of the results at the business risk.
53. **Jumlah Usaha Pertanian Perorangan Perikanan** adalah banyaknya unit usaha perorangan yang melakukan kegiatan
53. **Number of Fishery Individual Agricultural Holdings** is the number of individual holdings carrying out aquaculture and/or



budi daya ikan dan/atau penangkapan ikan di laut maupun di perairan darat dengan tujuan sebagian atau seluruhnya untuk dijual/ditukar atas risiko usaha.

*fishing activities at sea or inland waters with the purpose of selling/exchanging some or all of the results at the business risk.*

54. **Jumlah Usaha Pertanian Perorangan Kehutanan** adalah banyaknya unit usaha perorangan yang melakukan kegiatan budi daya/pembibitan tanaman kehutanan, penangkaran tumbuhan/satwa liar, serta pemungutan hasil hutan dan/atau perburuan dan panangkapan satwa liar dengan tujuan sebagian atau seluruhnya untuk dijual/ ditukar atas risiko usaha.

54. **Number of Forestry Individual Agricultural Holdings** is the number of individual holdings carrying out forestry plant cultivation/nursery activities, breeding wild plants/animals, as well as collecting forest products and/or hunting and capturing wild animals with the purpose of selling/exchanging some or all of the results at the business risk.

55. **Jumlah Usaha Pertanian Perorangan Jasa Pertanian** adalah banyaknya unit usaha perorangan yang melakukan kegiatan usaha atas dasar balas jasa atau kontrak/secara borongan, seperti: melayani usaha di bidang pertanian.

55. **Number of Agricultural Services Individual Agricultural Holdings** is the number of individual holdings carrying out business activities on a remuneration basis or contract/wholesale basis, such as: serving businesses in the agricultural sector.



**Tabel**  
**Table**

3.1

**Jumlah Rumah Tangga Usaha Pertanian Menurut Kecamatan dan Kelompok Umur Kepala Rumah Tangga (rumah tangga), 2023**  
**Number of Agricultural Households by Subdistrict and Age Group of Households Heads (households), 2023**

Kecamatan Subdistrict	Kelompok Umur Age Group							Jumlah Total
	<15	15-24	25-34	35-44	45-54	55-64	65+	
(1)	(2)	(3)	(4)	(5)	(6)	(7)	(8)	(9)
Rote Barat Daya	-	54	502	991	943	710	651	3.851
Rote Barat Laut	-	28	276	677	605	518	401	2.505
Loaholu	-	58	340	527	478	355	286	2.044
Lobalain	-	35	398	991	907	746	620	3.697
Rote Tengah	-	23	189	450	403	347	278	1.690
Rote Selatan	-	12	126	337	292	234	254	1.255
Pantai Baru	-	31	341	708	698	565	543	2.886
Rote Timur	-	39	331	621	638	553	420	2.602
Landu Leko	-	20	150	296	273	247	206	1.192
Rote Barat	-	10	250	448	372	312	277	1.669
Ndao Nuse	-	5	61	146	142	97	136	587
<b>Rote Ndao</b>	<b>-</b>	<b>315</b>	<b>2.964</b>	<b>6.192</b>	<b>5.751</b>	<b>4.684</b>	<b>4.072</b>	<b>23.978</b>

**Tabel**  
**Table** 3.2

**Jumlah Rumah Tangga Usaha Pertanian Menurut Kecamatan dan Kelompok Umur Kepala Rumah Tangga Berjenis Kelamin Laki-Laki (rumah tangga), 2023**  
**Number of Agricultural Households by Subdistrict and Age Group of Male Head of Households (households), 2023**

Kecamatan Subdistrict	Kelompok Umur Age Group							Jumlah Total
	<15	15-24	25-34	35-44	45-54	55-64	65+	
(1)	(2)	(3)	(4)	(5)	(6)	(7)	(8)	(9)
Rote Barat Daya	-	52	484	930	854	600	512	3.432
Rote Barat Laut	-	25	268	646	543	439	315	2.236
Loaholu	-	56	330	496	440	315	218	1.855
Lobalain	-	34	387	948	842	643	508	3.362
Rote Tengah	-	23	188	439	369	306	232	1.557
Rote Selatan	-	12	118	317	260	208	206	1.121
Pantai Baru	-	31	332	666	626	489	435	2.579
Rote Timur	-	38	329	599	596	496	345	2.403
Landu Leko	-	19	145	273	250	208	156	1.051
Rote Barat	-	10	241	422	340	269	216	1.498
Ndao Nuse	-	4	58	138	135	85	95	515
<b>Rote Ndao</b>	<b>-</b>	<b>304</b>	<b>2.880</b>	<b>5.874</b>	<b>5.255</b>	<b>4.058</b>	<b>3.238</b>	<b>21.609</b>



**Tabel**  
**Table**

3.3

**Jumlah Rumah Tangga Usaha Pertanian Menurut Kecamatan dan Kelompok Umur Kepala Rumah Tangga Berjenis Kelamin Perempuan (rumah tangga), 2023**

*Number of Agricultural Households by Subdistrict and Age Group of Female Head of Households (households), 2023*

Kecamatan Subdistrict	Kelompok Umur Age Group							Jumlah Total
	<15	15-24	25-34	35-44	45-54	55-64	65+	
(1)	(2)	(3)	(4)	(5)	(6)	(7)	(8)	(9)
Rote Barat Daya	-	2	18	61	89	110	139	419
Rote Barat Laut	-	3	8	31	62	79	86	269
Loaholu	-	2	10	31	38	40	68	189
Lobalain	-	1	11	43	65	103	112	335
Rote Tengah	-	-	1	11	34	41	46	133
Rote Selatan	-	-	8	20	32	26	48	134
Pantai Baru	-	-	9	42	72	76	108	307
Rote Timur	-	1	2	22	42	57	75	199
Landu Leko	-	1	5	23	23	39	50	141
Rote Barat	-	-	9	26	32	43	61	171
Ndao Nuse	-	1	3	8	7	12	41	72
<b>Rote Ndao</b>	-	<b>11</b>	<b>84</b>	<b>318</b>	<b>496</b>	<b>626</b>	<b>834</b>	<b>2.369</b>

**Tabel**  
**Table** 3.4

**Jumlah Anggota Rumah Tangga Usaha Pertanian Menurut Kecamatan dan Jenis Kelamin Anggota Rumah Tangga (rumah tangga), 2023**  
**Number of Agricultural Household Members by Subdistrict and Sex of Household Members (households), 2023**

Kecamatan Subdistrict	Laki-laki Male		Perempuan Female	
	Absolut Absolute	Rata-rata per Rumah Tangga Pertanian Average Agricultural Household	Absolut Absolute	Rata-rata per Rumah Tangga Pertanian Average Agricultural Household
(1)	(2)	(3)	(4)	(5)
Rote Barat Daya	8.997	2,34	8.716	2,26
Rote Barat Laut	5.577	2,23	5.567	2,22
Loaholu	4.575	2,24	4.490	2,20
Lobalain	7.626	2,06	7.460	2,02
Rote Tengah	3.262	1,93	3.148	1,86
Rote Selatan	2.470	1,97	2.380	1,90
Pantai Baru	5.482	1,90	5.257	1,82
Rote Timur	5.673	2,18	5.375	2,07
Landu Leko	2.316	1,94	2.262	1,90
Rote Barat	3.543	2,12	3.440	2,06
Ndao Nuse	1.054	1,80	1.080	1,84
<b>Rote Ndao</b>	<b>50.575</b>	<b>2,11</b>	<b>49.175</b>	<b>2,05</b>

Lanjutan Tabel/*Continued Table 3.4*

Kecamatan Subdistrict	Jumlah Total	
	Absolut Absolute	Rata-rata per Rumah Tangga Pertanian Average Agricultural Household
(1)	(6)	(7)
Rote Barat Daya	17.713	4,60
Rote Barat Laut	11.144	4,45
Loaholu	9.065	4,43
Lobalain	15.086	4,08
Rote Tengah	6.410	3,79
Rote Selatan	4.850	3,86
Pantai Baru	10.739	3,72
Rote Timur	11.048	4,25
Landu Leko	4.578	3,84
Rote Barat	6.983	4,18
Ndao Nuse	2.134	3,64
<b>Rote Ndao</b>	<b>99.750</b>	<b>4,16</b>

<https://rotendakrab.bps.go.id>

**Tabel**  
**Table**

3.5

**Jumlah Rumah Tangga Usaha Pertanian Menurut Kecamatan dan Kelompok  
Jumlah Anggota Rumah Tangga (rumah tangga), 2023**  
**Number of Agricultural Households by Subdistrict and Group of Household  
Members (households), 2023**

Kecamatan Subdistrict	Kelompok Umur Group of Household Members					Jumlah Total
	1	2-3	4-5	6-9	≥10	
(1)	(2)	(3)	(4)	(5)	(6)	(7)
Rote Barat Daya	204	1.028	1.412	1125	82	3.851
Rote Barat Laut	113	742	953	662	35	2.505
Loaholu	112	596	757	555	24	2.044
Lobalain	210	1.214	1.519	740	14	3.697
Rote Tengah	116	616	715	241	2	1.690
Rote Selatan	109	461	441	237	7	1.255
Pantai Baru	241	1.150	1.042	442	11	2.886
Rote Timur	154	809	996	617	26	2.602
Landu Leko	138	396	419	233	6	1.192
Rote Barat	93	546	641	380	9	1.669
Ndao Nuse	40	243	244	60	-	587
<b>Rote Ndao</b>	<b>1.530</b>	<b>7.801</b>	<b>9.139</b>	<b>5292</b>	<b>216</b>	<b>23.978</b>





**Tabel**  
**Table** 3.6

**Jumlah Pengelola Usaha Pertanian Perorangan Menurut Kecamatan dan Jenis Kelamin (orang), 2023**  
**Number of Individual Agricultural Holders by Subdistrict and Sex (Person), 2023**

Kecamatan Subdistrict	Jenis Kelamin Pengelola Usaha Pertanian Perorangan Sex of Individual Agricultural Holders		Jumlah Total
	Laki-laki Male	Perempuan Female	
(1)	(2)	(3)	(4)
Rote Barat Daya	3.479	445	3.924
Rote Barat Laut	2.265	298	2.563
Loaholu	1.887	227	2.114
Lobalain	3.406	382	3.788
Rote Tengah	1.571	148	1.719
Rote Selatan	1.121	151	1.272
Pantai Baru	2.592	320	2.912
Rote Timur	2.502	219	2.721
Landu Leko	1.086	148	1.234
Rote Barat	1.476	254	1.730
Ndao Nuse	487	108	595
<b>Rote Ndao</b>	<b>21.872</b>	<b>2.700</b>	<b>24.572</b>

<https://rotendaokrab.bps.go.id>

**Tabel**  
**Table** 3.7

**Jumlah Pengelola Usaha Pertanian Perorangan Menurut Kecamatan dan Kelompok Umur (orang), 2023**  
**Number of Individual Agricultural Holders by Subdistrict and Age Group (Person), 2023**

Kecamatan Subdistrict	Kelompok Umur (tahun) Age Group (years)							Jumlah Total
	<15	15-24	25-34	35-44	45-54	55-64	65+	
(1)	(2)	(3)	(4)	(5)	(6)	(7)	(8)	(9)
Rote Barat Daya	NA	67	546	1.014	949	717	630	3.924
Rote Barat Laut	-	36	309	690	611	529	388	2.563
Loaholu	-	72	364	539	483	360	296	2.114
Lobalain	-	59	434	1.019	919	752	605	3.788
Rote Tengah	-	33	202	461	405	353	265	1.719
Rote Selatan	-	16	131	339	294	239	253	1.272
Pantai Baru	-	45	360	717	705	562	523	2.912
Rote Timur	-	66	381	663	658	556	397	2.721
Landu Leko	-	30	167	308	275	247	207	1.234
Rote Barat	-	18	273	457	388	317	277	1.730
Ndao Nuse	-	7	64	148	145	96	135	595
<b>Rote Ndao</b>	<b>NA</b>	<b>449</b>	<b>3.231</b>	<b>6.355</b>	<b>5.832</b>	<b>4.728</b>	<b>3.976</b>	<b>24.572</b>



**Tabel**  
**Table** 3.8

**Jumlah Pengelola Usaha Pertanian Perorangan Berjenis Kelamin Laki-Laki Menurut Kecamatan dan Kelompok Umur (orang), 2023**  
**Number of Individual Agricultural Holders of Male by Subdistrict and Age Group (Person), 2023**

Kecamatan Subdistrict	Kelompok Umur (tahun) Age Group (years)							Jumlah Total
	<15	15-24	25-34	35-44	45-54	55-64	65+	
(1)	(2)	(3)	(4)	(5)	(6)	(7)	(8)	(9)
Rote Barat Daya	NA	63	523	942	854	598	498	3.479
Rote Barat Laut	-	31	298	648	542	437	309	2.265
Loaholu	-	67	353	499	435	309	224	1.887
Lobalain	-	55	417	964	838	641	491	3.406
Rote Tengah	-	32	200	442	369	306	222	1.571
Rote Selatan	-	15	122	313	260	211	200	1.121
Pantai Baru	-	45	347	672	627	483	418	2.592
Rote Timur	-	64	374	626	602	497	339	2.502
Landu Leko	-	29	160	281	253	207	156	1.086
Rote Barat	-	16	253	400	336	263	208	1.476
Ndao Nuse	-	5	57	129	125	80	91	487
<b>Rote Ndao</b>	<b>NA</b>	<b>422</b>	<b>3.104</b>	<b>5.916</b>	<b>5.241</b>	<b>4.032</b>	<b>3.156</b>	<b>21.872</b>

**Tabel**  
**Table** 3.9

**Jumlah Pengelola Usaha Pertanian Perorangan Berjenis Kelamin Perempuan Menurut Kecamatan dan Kelompok Umur (orang), 2023**  
**Number of Individual Agricultural Holders of Female by Subdistrict and Age Group (Person), 2023**

Kecamatan Subdistrict	Kelompok Umur (tahun) Age Group (years)							Jumlah Total
	<15	15-24	25-34	35-44	45-54	55-64	65+	
(1)	(2)	(3)	(4)	(5)	(6)	(7)	(8)	(9)
Rote Barat Daya	-	4	23	72	95	119	132	445
Rote Barat Laut	-	5	11	42	69	92	79	298
Loaholu	-	5	11	40	48	51	72	227
Lobalain	-	4	17	55	81	111	114	382
Rote Tengah	-	NA	NA	19	36	47	43	148
Rote Selatan	-	NA	9	26	34	28	53	151
Pantai Baru	-	-	13	45	78	79	105	320
Rote Timur	-	NA	7	37	56	59	58	219
Landu Leko	-	NA	7	27	22	40	51	148
Rote Barat	-	NA	20	57	52	54	69	254
Ndao Nuse	-	NA	7	19	20	16	44	108
<b>Rote Ndao</b>	<b>-</b>	<b>27</b>	<b>127</b>	<b>439</b>	<b>591</b>	<b>696</b>	<b>820</b>	<b>2.700</b>



**Tabel**  
**Table**

3.10

**Jumlah Rumah Tangga Usaha Pertanian Menurut Kecamatan dan Subsektor yang Diusahakan (rumah tangga), 2023**  
**Number of Agricultural Households by Subdistrict and Subsectors (households), 2023**

Kecamatan Subdistrict	Rumah Tangga Usaha Pertanian <sup>1</sup> Agricultural Households <sup>1</sup>	Subsektor Subsectors		
		Tanaman Pangan Food Crop	Hortikultura Horticulture	Perkebunan Estate Crop
(1)	(2)	(3)	(4)	(5)
Rote Barat Daya	3.851	2.793	1.438	848
Rote Barat Laut	2.505	2.211	400	291
Loaholu	2.044	1.086	237	559
Lobalain	3.697	3.035	604	627
Rote Tengah	1.690	1.402	383	172
Rote Selatan	1.255	891	564	921
Pantai Baru	2.886	2.276	813	455
Rote Timur	2.602	1.679	590	675
Landu Leko	1.192	835	39	3
Rote Barat	1.669	502	118	100
Ndao Nuse	587	77	177	5
<b>Rote Ndao</b>	<b>23.978</b>	<b>16.787</b>	<b>5.363</b>	<b>4.656</b>

<https://rotendaokab.go.id>



Lanjutan Tabel/*Continued Table 3.10*

Kecamatan Subdistrict	Subsektor Subsectors			
	Peternakan Livestock	Perikanan Fishery	Kehutanan Forestry	Jasa Pertanian Agricultural Services
(1)	(6)	(7)	(8)	(9)
Rote Barat Daya	2.364	673	40	56
Rote Barat Laut	1.104	197	3	27
Loaholu	1.313	968	321	14
Lobalain	2.055	206	60	22
Rote Tengah	1.167	103	218	56
Rote Selatan	967	52	117	65
Pantai Baru	1.245	368	180	251
Rote Timur	1.009	691	65	59
Landu Leko	736	745	-	NA
Rote Barat	1.377	1.234	24	3
Ndao Nuse	514	197	-	-
<b>Rote Ndao</b>	<b>13.851</b>	<b>5.434</b>	<b>1.028</b>	<b>554</b>

Catatan/Note: <sup>1</sup> Satu Rumah Tangga Usaha Pertanian (RTUP) dapat mengusahakan lebih dari satu subsektor/One Agricultural Household can engage in more than one subsector



**Tabel**  
**Table**

3.11

**Jumlah Rumah Tangga Usaha Pertanian Subsektor Menurut Kecamatan (rumah tangga), 2023**  
**Number of Subsectoral Agricultural Households by Subdistrict (households), 2023**

Kecamatan Subdistrict	Banyaknya Rumah Tangga Usaha Pertanian <sup>1</sup> Total Agricultural Households <sup>1</sup>	Rumah Tangga Petani Farmer Households	
		Banyaknya Rumah Tangga Petani <sup>2</sup> Total Farmer Households <sup>2</sup>	Tanaman Pangan Food Crop
(1)	(2)	(3)	(4)
Rote Barat Daya	3.851	3.611	2.793
Rote Barat Laut	2.505	2.430	2.211
Loaholu	2.044	1.681	1.086
Lobalain	3.697	3.579	3.035
Rote Tengah	1.690	1.674	1.402
Rote Selatan	1.255	1.241	891
Pantai Baru	2.886	2.685	2.276
Rote Timur	2.602	2.195	1.679
Landu Leko	1.192	1.034	835
Rote Barat	1.669	1.454	502
Ndao Nuse	587	555	77
<b>Rote Ndao</b>	<b>23.978</b>	<b>22.139</b>	<b>16.787</b>



Lanjutan Tabel/*Continued Table 3.11*

Kecamatan <i>Subdistrict</i>	Rumah Tangga Petani <i>Farmer Households</i>		
	Hortikultura <i>Horticulture</i>	Perkebunan <i>Estate Crop</i>	Peternakan <i>Livestock</i>
(1)	(5)	(6)	(7)
Rote Barat Daya	1.438	848	2.364
Rote Barat Laut	400	291	1.104
Loaholu	237	559	1.313
Lobalain	604	627	2.055
Rote Tengah	383	172	1.167
Rote Selatan	564	921	967
Pantai Baru	813	455	1.245
Rote Timur	590	675	1.009
Landu Leko	39	3	736
Rote Barat	118	100	1.377
Ndao Nuse	177	5	514
<b>Rote Ndao</b>	<b>5.363</b>	<b>4.656</b>	<b>13.851</b>

<https://rotendaokalbps.go.id>



Lanjutan Tabel/*Continued Table 3.11*

Kecamatan <i>Subdistrict</i>	Rumah Tangga Usaha Perikanan <i>Fishery Households</i>		
	Banyaknya Rumah Tangga Usaha Perikanan <sup>3</sup> <i>Total Fishery Households<sup>3</sup></i>	Budi Daya Ikan <i>Aquaculture</i>	Perikanan Tangkap <i>Capture Fishery</i>
(1)	(8)	(9)	(10)
Rote Barat Daya	673	322	461
Rote Barat Laut	197	5	192
Loaholu	968	901	285
Lobalain	206	28	180
Rote Tengah	103	6	97
Rote Selatan	52	4	48
Pantai Baru	368	261	208
Rote Timur	691	210	543
Landu Leko	745	681	361
Rote Barat	1.234	1.222	30
Ndao Nuse	197	105	121
<b>Rote Ndao</b>	<b>5.434</b>	<b>3.745</b>	<b>2.526</b>

<https://rotendaokab.bpt.go.id>



Lanjutan Tabel/*Continued Table 3.11*

Kecamatan Subdistrict	Rumah Tangga Usaha Kehutanan Forestry Households	Rumah Tangga Usaha Jasa Pertanian Agricultural Services Households
(1)	(11)	(12)
Rote Barat Daya	40	56
Rote Barat Laut	3	27
Loaholu	321	14
Lobalain	60	22
Rote Tengah	218	56
Rote Selatan	117	65
Pantai Baru	180	251
Rote Timur	65	59
Landu Leko	-	1
Rote Barat	24	3
Ndao Nuse	-	-
<b>Rote Ndao</b>	<b>1.028</b>	<b>554</b>

Catatan/Note: <sup>1</sup> Satu Rumah Tangga Usaha Pertanian (RTUP) dapat mengusahakan lebih dari satu subsektor/*One Agricultural engage in more than one subsector*  
<sup>2</sup> Satu Rumah Tangga Petani dapat mengusahakan lebih dari satu subsektor (tanaman pangan, hortikultura, perkebunan, dan/atau peternakan)/  
*One Farmer Household can engage in more than one sub-sector (food crop, horticulture, estate crop, and/or livestock)*  
<sup>3</sup> Satu Rumah Tangga Usaha Perikanan dapat mengusahakan lebih dari satu sub-subsektor (budidaya dan/atau penangkapan ikan)/*One Fishery Household can engage in more than one sub-subsector (aquaculture and/or capture fishery)*



**Tabel**  
**Table**

3.12

**Jumlah Pelaku Usaha Pertanian Perorangan Subsektor Menurut Kecamatan (orang), 2023**  
**Number of Subsectoral Individual Agricultural Holders by Subdistrict (Person), 2023**

Kecamatan Subdistrict	Pelaku Usaha Pertanian Perorangan <sup>1</sup> Individual Agricultural Actors <sup>1</sup>	Petani Farmers	
		Jumlah <sup>2</sup> Total <sup>2</sup>	Petani Tanaman Pangan Food Crop Farmers
(1)	(2)	(3)	(4)
Rote Barat Daya	3.924	3.681	2.824
Rote Barat Laut	2.563	2.477	2.241
Loaholu	2.114	1.709	1.095
Lobalain	3.788	3.653	3.067
Rote Tengah	1.719	1.703	1.414
Rote Selatan	1.272	1.258	895
Pantai Baru	2.912	2.698	2.282
Rote Timur	2.721	2.275	1.706
Landu Leko	1.234	1.054	847
Rote Barat	1.730	1.463	503
Ndao Nuse	595	557	77
<b>Rote Ndao</b>	<b>24.572</b>	<b>22.528</b>	<b>16.951</b>

<https://rotendaokab.bpt.go.id>



Lanjutan Tabel/*Continued Table 3.12*

Kecamatan Subdistrict	Petani Farmers		
	Petani Hortikultura Horticulture Farmers	Pekebun Planters	Peternak Breeder
(1)	(5)	(6)	(7)
Rote Barat Daya	1.472	849	2.387
Rote Barat Laut	402	292	1.111
Loaholu	238	563	1.327
Lobalain	616	628	2.086
Rote Tengah	394	175	1.171
Rote Selatan	567	929	975
Pantai Baru	819	455	1.249
Rote Timur	607	687	1.021
Landu Leko	39	3	748
Rote Barat	118	100	1386
Ndao Nuse	178	5	516
<b>Rote Ndao</b>	<b>5.450</b>	<b>4.686</b>	<b>13.977</b>

Lanjutan Tabel/*Continued Table 3.12*

Kecamatan Subdistrict	Pelaku Usaha Perikanan Fishery Individual Agricultural Holders		
	Jumlah <sup>3</sup> Total <sup>3</sup>	Pembudidaya Ikan Fish Cultivators	Nelayan Tangkap Capture Fishermen
(1)	(8)	(9)	(10)
Rote Barat Daya	679	322	467
Rote Barat Laut	199	5	194
Loaholu	1.017	945	290
Lobalain	208	28	181
Rote Tengah	103	6	97
Rote Selatan	52	4	48
Pantai Baru	382	271	217
Rote Timur	725	223	563
Landu Leko	773	705	365
Rote Barat	1.284	1.272	30
Ndao Nuse	202	106	123
<b>Rote Ndao</b>	<b>5.624</b>	<b>3.887</b>	<b>2.575</b>

<https://rotendaokab.go.id>



Lanjutan Tabel/*Continued Table 3.12*

Kecamatan Subdistrict	Petani Hutan Forest Farmers	Pelaku Usaha Jasa Pertanian Agricultural Services Actors
(1)	(11)	(12)
Rote Barat Daya	40	56
Rote Barat Laut	3	28
Loaholu	323	14
Lobalain	60	22
Rote Tengah	219	56
Rote Selatan	118	65
Pantai Baru	181	252
Rote Timur	65	59
Landu Leko	-	1
Rote Barat	24	3
Ndao Nuse	-	-
<b>Rote Ndao</b>	<b>1.033</b>	<b>556</b>

Catatan/Note: <sup>1</sup> Satu Pelaku Usaha Pertanian dapat mengusahakan lebih dari satu subsektor/One individual Agricultural Holders can engage in more than one subsector

<sup>2</sup> Satu Petani dapat mengusahakan lebih dari satu subsektor (tanaman pangan, hortikultura, perkebunan, dan/atau peternakan)/One Farmer can engage in more than one sub-sector (food crop, horticulture, estate crop, and/or livestock)

<sup>3</sup> Satu Pelaku Usaha Perikanan dapat mengusahakan lebih dari satu sub-subsektor (budidaya dan/atau penangkapan ikan)/One Fishery Individual Agricultural Holders can engage in more than one sub-subsector (aquaculture and/or capture fishery)



**Tabel**  
**Table**

3.13

**Jumlah Rumah Tangga Usaha Pertanian Menurut Kecamatan dan Jumlah Subsektor yang Diusahakan (rumah tangga), 2023**  
**Number of Agricultural Households by Subdistrict and Number of Subsectors (households), 2023**

Kecamatan Subdistrict	Jumlah Subsektor yang Diusahakan Total of Subsectors Cultivated			
	1	2	3	4
(1)	(2)	(3)	(4)	(5)
Rote Barat Daya	1.024	1.579	987	237
Rote Barat Laut	1.167	980	326	32
Loaholu	593	768	412	224
Lobalain	1.598	1.423	563	90
Rote Tengah	501	773	260	111
Rote Selatan	161	301	397	360
Pantai Baru	1.113	1.031	571	156
Rote Timur	1.181	832	455	115
Landu Leko	350	531	297	14
Rote Barat	297	1.077	276	17
Ndao Nuse	281	241	53	12
<b>Rote Ndao</b>	<b>8.266</b>	<b>9.536</b>	<b>4.597</b>	<b>1.368</b>



Lanjutan Tabel/*Continued Table 3.13*

Kecamatan Subdistrict	Jumlah Subsektor yang Diusahakan <i>Total of Subsectors Cultivated</i>			Jumlah Total
	5	6	7	
(1)	(6)	(7)	(8)	(9)
Rote Barat Daya	23	1	-	3.851
Rote Barat Laut	-	-	-	2.505
Loaholu	45	2	-	2.044
Lobalain	22	1	-	3.697
Rote Tengah	40	5	-	1.690
Rote Selatan	33	3	-	1.255
Pantai Baru	14	1	-	2.886
Rote Timur	17	1	1	2.602
Landu Leko	-	-	-	1.192
Rote Barat	1	1	-	1.669
Ndao Nuse	0	-	-	587
<b>Rote Ndao</b>	<b>195</b>	<b>15</b>	<b>1</b>	<b>23.978</b>

<https://rotendaokab.bps.go.id>





**Tabel**  
**Table**

3.14

**Jumlah Rumah Tangga Usaha Pertanian Menurut Kecamatan dan Jenis Usaha Utama yang Diusahakan (rumah tangga), 2023**  
**Number of Agricultural Households by Subdistrict and Main Type of Holdings (households), 2023**

Kecamatan Subdistrict	Jenis Usaha Utama Main Type of Holdings			
	Tanaman Pangan Food Crop	Hortikultura Horticulture	Perkebunan Estate Crop	Peternakan Livestock
(1)	(2)	(3)	(4)	(5)
Rote Barat Daya	1.741	664	393	500
Rote Barat Laut	1.824	128	59	295
Loaholu	576	66	200	294
Lobalain	2.450	272	194	578
Rote Tengah	1.167	121	13	303
Rote Selatan	496	93	268	335
Pantai Baru	1.336	519	195	420
Rote Timur	969	233	394	359
Landu Leko	304	17	1	271
Rote Barat	296	37	12	135
Ndao Nuse	29	63	-	308
<b>Rote Ndao</b>	<b>11.188</b>	<b>2.213</b>	<b>1729</b>	<b>3.798</b>

<https://rotendaoka.bps.go.id>



Lanjutan Tabel/*Continued Table 3.14*

Kecamatan Subdistrict	Jenis Usaha Utama Main Type of Holdings			Jumlah Total
	Perikanan Fishery	Kehutanan Forestry	Jasa Pertanian Agricultural Services	
(1)	(6)	(7)	(8)	(9)
Rote Barat Daya	541	1	11	3.851
Rote Barat Laut	194	-	5	2.505
Loaholu	874	27	7	2.044
Lobalain	186	5	12	3.697
Rote Tengah	62	10	14	1.690
Rote Selatan	27	7	29	1.255
Pantai Baru	309	13	94	2.886
Rote Timur	613	2	32	2.602
Landu Leko	598	-	1	1.192
Rote Barat	1.179	7	3	1.669
Ndao Nuse	187	-	-	587
<b>Rote Ndao</b>	<b>4.770</b>	<b>72</b>	<b>208</b>	<b>23.978</b>



**Tabel**  
**Table** 3.15

**Jumlah Rumah Tangga Usaha Jasa Pertanian Menurut Kecamatan dan Jenis Jasa (rumah tangga), 2023**  
**Number of Agricultural Services Households by Subdistrict and Type of Services (households), 2023**

Kecamatan Subdistrict	Jumlah Rumah Tangga Usaha Jasa Pertanian <sup>1</sup> Number of Agricultural Services Households <sup>1</sup>	Jenis Jasa Type of Services	
		Jasa Pengolahan Lahan Land Cultivation Services	Jasa Pemupukan, Penanaman Bibit/ Benih dan Pengendalian Hama dan Gulma Fertilization Services, Planting Seeds and Pest and Weed Control
(1)	(2)	(3)	(4)
Rote Barat Daya	56	8	2
Rote Barat Laut	27	3	1
Loaholu	14	1	-
Lobalain	22	7	-
Rote Tengah	56	12	2
Rote Selatan	65	5	4
Pantai Baru	251	13	51
Rote Timur	59	18	6
Landu Leko	1	-	-
Rote Barat	3	1	1
Ndao Nuse	-	-	-
<b>Rote Ndao</b>	<b>554</b>	<b>68</b>	<b>67</b>

<https://rotendaokab.bps.go.id>



Lanjutan Tabel/*Continued Table 3.15*

Kecamatan <i>Subdistrict</i>	Jenis Jasa <i>Type of Services</i>		
	Jasa Pemanenan <i>Harvesting Services</i>	Jasa Penyemprotan dan Penyerbukan melalui Udara <i>Spraying and Aerial Pollination Services</i>	Jasa Penunjang Pertanian Lainnya <i>Other Agricultural Support Services</i>
(1)	(5)	(6)	(7)
Rote Barat Daya	44	1	7
Rote Barat Laut	21	2	1
Loaholu	11	-	-
Lobalain	2	1	3
Rote Tengah	41	-	5
Rote Selatan	55	-	1
Pantai Baru	179	2	17
Rote Timur	15	-	1
Landu Leko	-	-	1
Rote Barat	2	-	-
Ndao Nuse	-	-	-
<b>Rote Ndao</b>	<b>370</b>	<b>6</b>	<b>36</b>

<https://rotendaorab.bps.go.id>

Lanjutan Tabel/*Continued Table 3.15*

Kecamatan Subdistrict	Jenis Jasa Type of Services		
	Jasa Pelayanan Kesehatan Ternak Livestock Health Services	Jasa Perkawinan Ternak Livestock Mating Services	Jasa Penetasan Telur Egg Hatching Services
(1)	(8)	(9)	(10)
Rote Barat Daya	1	1	-
Rote Barat Laut	-	-	-
Loaholu	-	-	-
Lobalain	-	-	-
Rote Tengah	-	1	-
Rote Selatan	-	-	-
Pantai Baru	-	3	-
Rote Timur	-	-	-
Landu Leko	-	-	-
Rote Barat	-	-	-
Ndao Nuse	-	-	-
<b>Rote Ndao</b>	<b>1</b>	<b>5</b>	<b>-</b>

<https://rotendaokab.bps.go.id>



Lanjutan Tabel/*Continued Table 3.15*

Kecamatan <i>Subdistrict</i>	Jenis Jasa <i>Type of Services</i>		
	Jasa Penunjang Peternakan Lainnya <i>Other Livestock Support Services</i>	Jasa Pasca Panen <i>Post-harvest Services</i>	Pemilihan Benih Tanaman untuk Pengembangbiakan <i>Plant Seed Selection for Breeding</i>
(1)	(11)	(12)	(13)
Rote Barat Daya	-	-	-
Rote Barat Laut	-	1	-
Loaholu	-	-	-
Lobalain	-	1	-
Rote Tengah	-	2	-
Rote Selatan	-	2	-
Pantai Baru	-	32	-
Rote Timur	-	9	-
Landu Leko	-	-	-
Rote Barat	-	-	-
Ndao Nuse	-	-	-
<b>Rote Ndao</b>	<b>-</b>	<b>47</b>	<b>-</b>

<https://rotendaorab.bps.go.id>

Lanjutan Tabel/*Continued Table 3.15*

Kecamatan Subdistrict	Jenis Jasa Type of Services		
	Jasa Penggunaan Kawasan Hutan di Luar Sektor Kehutanan Forest Area Use Services Outside the Forestry Sector	Jasa Perlindungan Hutan dan Konversi Alam Forest Protection and Nature Conversion Services	Jasa Rehabilitasi dan Restorasi Kehutanan Sosial Social Forestry Rehabilitation and Restoration Services
(1)	(14)	(15)	(16)
Rote Barat Daya	-	-	-
Rote Barat Laut	-	-	-
Loaholu	-	-	-
Lobalain	-	-	-
Rote Tengah	-	-	-
Rote Selatan	-	-	-
Pantai Baru	-	-	-
Rote Timur	-	-	-
Landu Leko	-	-	-
Rote Barat	-	-	-
Ndao Nuse	-	-	-
<b>Rote Ndao</b>	-	-	-

<https://rotendaokab.bps.go.id>



Lanjutan Tabel/*Continued Table 3.15*

Kecamatan <i>Subdistrict</i>	Jenis Jasa <i>Type of Services</i>		
	Jasa Kehutanan Bidang Perencanaan Kehutanan <i>Forestry Services for Forestry Planning</i>	Jasa Penunjang Kehutanan Lainnya <i>Other Forestry Support Services</i>	Jasa Sarana Produksi Penangkapan Ikan di Laut <i>Marine Fishing Capture Production Facilities Services</i>
(1)	(17)	(18)	(19)
Rote Barat Daya	-	-	-
Rote Barat Laut	-	1	-
Loaholu	-	2	-
Lobalain	-	8	-
Rote Tengah	-	3	-
Rote Selatan	-	4	-
Pantai Baru	2	6	-
Rote Timur	-	14	-
Landu Leko	-	-	-
Rote Barat	-	-	-
Ndao Nuse	-	-	-
<b>Rote Ndao</b>	<b>2</b>	<b>38</b>	<b>-</b>



Lanjutan Tabel/*Continued Table 3.15*

Kecamatan <i>Subdistrict</i>	Jenis Jasa <i>Type of Services</i>		
	Jasa Produksi Penangkapan Ikan di Laut <i>Marine Fishing Capture Production Services</i>	Jasa Pasca Panen Penangkapan Ikan di Laut <i>Marine Fishing Capture Post- Harvest Services</i>	Jasa Sarana Produksi Penangkapan Ikan di Perairan Darat <i>Fishing Capture Production Facilities Services in Inland Waters</i>
(1)	(20)	(21)	(22)
Rote Barat Daya	-	-	-
Rote Barat Laut	-	-	-
Loaholu	-	-	-
Lobalain	-	-	-
Rote Tengah	-	-	-
Rote Selatan	-	-	-
Pantai Baru	-	-	-
Rote Timur	-	-	-
Landu Leko	-	-	-
Rote Barat	-	-	-
Ndao Nuse	-	-	-
<b>Rote Ndao</b>	-	-	-

<https://rotendakab.bps.go.id>



Lanjutan Tabel/*Continued Table 3.15*

Kecamatan <i>Subdistrict</i>	Jenis Jasa <i>Type of Services</i>		
	Jasa Produksi Penangkapan Ikan di Perairan Darat <i>Inland Waters Fishing Capture Production Services</i>	Jasa Pasca Panen Penangkapan Ikan di Perairan Darat <i>Post-harvest Services for Inland Water Fishing Capture</i>	Jasa Sarana Produksi Budi Daya Ikan di Laut <i>Production Facility Services for Aquaculture in Marine</i>
(1)	(23)	(24)	(25)
Rote Barat Daya	-	-	-
Rote Barat Laut	-	-	-
Loaholu	-	-	-
Lobalain	-	-	-
Rote Tengah	-	-	-
Rote Selatan	-	-	-
Pantai Baru	-	-	-
Rote Timur	-	-	-
Landu Leko	-	-	-
Rote Barat	-	-	-
Ndao Nuse	-	-	-
<b>Rote Ndao</b>	-	-	-

<https://rotendaokab.bps.go.id>

Lanjutan Tabel/*Continued Table 3.15*

Kecamatan Subdistrict	Jenis Jasa Type of Services		
	<i>Jasa Produksi Budi Daya Ikan di Laut Aquaculture Production Services in Marine</i>	<i>Jasa Pasca Panen Budi Daya Ikan di Laut Post-harvest Services for Aquaculture in Marine</i>	<i>Jasa Sarana Produksi Budi Daya Ikan Air Tawar Freshwater Fish Aquaculture Production Facilities Services</i>
(1)	(26)	(27)	(28)
Rote Barat Daya	-	-	-
Rote Barat Laut	-	-	-
Loaholu	-	-	-
Lobalain	-	-	-
Rote Tengah	-	-	-
Rote Selatan	-	-	-
Pantai Baru	-	-	-
Rote Timur	-	-	-
Landu Leko	-	-	-
Rote Barat	-	-	-
Ndao Nuse	-	-	-
<b>Rote Ndao</b>	-	-	-

<https://rotendaokab.bps.go.id>



Lanjutan Tabel/*Continued Table 3.15*

Kecamatan <i>Subdistrict</i>	Jenis Jasa <i>Type of Services</i>		
	Jasa Produksi Budidaya Ikan Air Tawar <i>Freshwater Fish Aquaculture Production Services</i>	Jasa Pasca Panen Budi Daya Ikan Air Tawar <i>Post-Harvest Services for Freshwater Fish Aquaculture</i>	Jasa Sarana Produksi Budi Daya Ikan Air Payau <i>Production Facilities Services for Brackish Water Fish Aquaculture</i>
(1)	(29)	(30)	(31)
Rote Barat Daya	-	-	-
Rote Barat Laut	-	-	-
Loaholu	-	-	-
Lobalain	-	-	-
Rote Tengah	-	-	-
Rote Selatan	-	-	-
Pantai Baru	-	-	-
Rote Timur	-	-	-
Landu Leko	-	-	-
Rote Barat	-	-	-
Ndao Nuse	-	-	-
<b>Rote Ndao</b>	-	-	-

<https://rotendaokab.bps.go.id>

Lanjutan Tabel/*Continued Table 3.15*

Kecamatan Subdistrict	Jenis Jasa Type of Services	
	Jasa Produksi Budi Daya Ikan Air Payau Brackish Water Fish Aquaculture Production Services	Jasa Pasca Panen Budi Daya Ikan Air Payau Post-Harvest Services for Brackish Water fish Aquaculture
(1)	(32)	(33)
Rote Barat Daya	-	-
Rote Barat Laut	-	-
Loaholu	-	-
Lobalain	-	-
Rote Tengah	-	-
Rote Selatan	-	-
Pantai Baru	-	-
Rote Timur	-	-
Landu Leko	-	-
Rote Barat	-	-
Ndao Nuse	-	-
<b>Rote Ndao</b>	-	-

Catatan/Note: <sup>1</sup> Satu Rumah Tangga Usaha Jasa Pertanian dapat mengusahakan lebih dari satu jenis jasa pertanian/One Agricultural Services Households can engage in more than one type of agricultural services.

**Tabel**  
**Table**

3.16

**Jumlah Usaha Jasa Pertanian Perorangan Menurut Kecamatan dan Jenis Jasa (unit), 2023**  
**Number of Individual Agricultural Service Holdings by Subdistrict and Type of Services (units), 2023**

Kecamatan Subdistrict	Jumlah Usaha Jasa Pertanian <sup>1</sup> Agricultural Service <sup>1</sup>	Jenis Jasa Type of Services	
		Jasa Pengolahan Lahan Land Cultivation Services	Jasa Pemupukan, Penanaman Bibit/ Benih dan Pengendalian Hama dan Gulma Fertilization Services, Planting Seeds and Pest and Weed Control
(1)	(2)	(3)	(4)
Rote Barat Daya	56	8	2
Rote Barat Laut	28	3	1
Loaholu	14	1	-
Lobalain	22	7	-
Rote Tengah	56	12	2
Rote Selatan	65	5	4
Pantai Baru	252	13	51
Rote Timur	59	18	6
Landu Leko	1	-	-
Rote Barat	3	1	1
Ndao Nuse	-	-	-
<b>Rote Ndao</b>	<b>556</b>	<b>68</b>	<b>67</b>

Lanjutan Tabel/*Continued Table 3.16*

Kecamatan Subdistrict	Jenis Jasa Type of Services		
	Jasa Pemanenan Harvesting Services	Jasa Penyemprotan dan Penyerbukan melalui Udara Spraying and Aerial Pollination Services	Jasa Penunjang Pertanian Lainnya Other Agricultural Support Services
(1)	(5)	(6)	(7)
Rote Barat Daya	44	1	7
Rote Barat Laut	21	2	1
Loaholu	11	-	-
Lobalain	2	1	3
Rote Tengah	41	-	5
Rote Selatan	55	-	1
Pantai Baru	180	2	17
Rote Timur	15	-	1
Landu Leko	-	-	1
Rote Barat	2	-	-
Ndao Nuse	-	-	-
<b>Rote Ndao</b>	<b>371</b>	<b>6</b>	<b>36</b>

<https://rotendaokab.bps.go.id>



Lanjutan Tabel/*Continued Table 3.16*

Kecamatan <i>Subdistrict</i>	Jenis Jasa <i>Type of Services</i>		
	Jasa Pelayanan Kesehatan Ternak <i>Livestock Health Services</i>	Jasa Perkawinan Ternak <i>Livestock Mating Services</i>	Jasa Penetasan Telur <i>Egg Hatching Services</i>
(1)	(8)	(9)	(10)
Rote Barat Daya	1	1	-
Rote Barat Laut	-	-	-
Loaholu	-	-	-
Lobalain	-	-	-
Rote Tengah	-	1	-
Rote Selatan	-	-	-
Pantai Baru	-	3	-
Rote Timur	-	-	-
Landu Leko	-	-	-
Rote Barat	-	-	-
Ndao Nuse	-	-	-
<b>Rote Ndao</b>	<b>1</b>	<b>5</b>	<b>-</b>

<https://rotendakab.bps.go.id>



Lanjutan Tabel/*Continued Table 3.16*

Kecamatan <i>Subdistrict</i>	Jenis Jasa <i>Type of Services</i>		
	Jasa Penunjang Peternakan Lainnya <i>Other Livestock Support Services</i>	Jasa Pasca Panen <i>Post-harvest Services</i>	Pemilihan Benih Tanaman untuk Pengembangbiakan <i>Plant Seed Selection for Breeding</i>
(1)	(11)	(12)	(13)
Rote Barat Daya	-	-	-
Rote Barat Laut	-	2	-
Loaholu	-	-	-
Lobalain	-	1	-
Rote Tengah	-	2	-
Rote Selatan	-	2	-
Pantai Baru	-	32	-
Rote Timur	-	9	-
Landu Leko	-	-	-
Rote Barat	-	-	-
Ndao Nuse	-	-	-
<b>Rote Ndao</b>	-	<b>48</b>	-

<https://rotendakrab.bps.go.id>



Lanjutan Tabel/*Continued Table 3.16*

Kecamatan <i>Subdistrict</i>	Jenis Jasa <i>Type of Services</i>		
	Jasa Penggunaan Kawasan Hutan di Luar Sektor Kehutanan <i>Forest Area Use Services Outside the Forestry Sector</i>	Jasa Perlindungan Hutan dan Konversi Alam <i>Forest Protection and Nature Conversion Services</i>	Jasa Rehabilitasi dan Restorasi Kehutanan Sosial <i>Social Forestry Rehabilitation and Restoration Services</i>
(1)	(14)	(15)	(16)
Rote Barat Daya	-	-	-
Rote Barat Laut	-	-	-
Loaholu	-	-	-
Lobalain	-	-	-
Rote Tengah	-	-	-
Rote Selatan	-	-	-
Pantai Baru	-	-	-
Rote Timur	-	-	-
Landu Leko	-	-	-
Rote Barat	-	-	-
Ndao Nuse	-	-	-
<b>Rote Ndao</b>	-	-	-

Lanjutan Tabel/*Continued Table 3.16*

Kecamatan Subdistrict	Jenis Jasa Type of Services		
	Jasa Kehutanan Bidang Perencanaan Kehutanan Forestry Services for Forestry Planning	Jasa Penunjang Kehutanan Lainnya Other Forestry Support Services	Jasa Sarana Produksi Penangkapan Ikan di Laut Marine Fishing Capture Production Facilities Services
(1)	(17)	(18)	(19)
Rote Barat Daya	-	-	-
Rote Barat Laut	-	1	-
Loaholu	-	2	-
Lobalain	-	8	-
Rote Tengah	-	3	-
Rote Selatan	-	4	-
Pantai Baru	2	6	-
Rote Timur	-	14	-
Landu Leko	-	-	-
Rote Barat	-	-	-
Ndao Nuse	-	-	-
<b>Rote Ndao</b>	<b>2</b>	<b>38</b>	<b>-</b>

<https://rotendaokab.bps.go.id>



Lanjutan Tabel/*Continued Table 3.16*

Kecamatan <i>Subdistrict</i>	Jenis Jasa <i>Type of Services</i>		
	Jasa Produksi Penangkapan Ikan di Laut <i>Marine Fishing Capture Production Services</i>	Jasa Pasca Panen Penangkapan Ikan di Laut <i>Marine Fishing Capture Post-Harvest Services</i>	Jasa Sarana Produksi Penangkapan Ikan di Perairan Darat <i>Fishing Capture Production Facilities Services in Inland Waters</i>
(1)	(20)	(21)	(22)
Rote Barat Daya	-	-	-
Rote Barat Laut	-	-	-
Loaholu	-	-	-
Lobalain	-	-	-
Rote Tengah	-	-	-
Rote Selatan	-	-	-
Pantai Baru	-	-	-
Rote Timur	-	-	-
Landu Leko	-	-	-
Rote Barat	-	-	-
Ndao Nuse	-	-	-
<b>Rote Ndao</b>	-	-	-

<https://rotendaokab.bps.go.id>

Lanjutan Tabel/*Continued Table 3.16*

Kecamatan <i>Subdistrict</i>	Jenis Jasa <i>Type of Services</i>		
	Jasa Produksi Penangkapan Ikan di Perairan Darat <i>Inland Waters Fishing Capture Production Services</i>	Jasa Pasca Panen Penangkapan Ikan di Perairan Darat <i>Post-harvest Services for Inland Water Fishing Capture</i>	Jasa Sarana Produksi Budi Daya Ikan di Laut <i>Production Facility Services for Aquaculture in Marine</i>
(1)	(23)	(24)	(25)
Rote Barat Daya	-	-	-
Rote Barat Laut	-	-	-
Loaholu	-	-	-
Lobalain	-	-	-
Rote Tengah	-	-	-
Rote Selatan	-	-	-
Pantai Baru	-	-	-
Rote Timur	-	-	-
Landu Leko	-	-	-
Rote Barat	-	-	-
Ndao Nuse	-	-	-
<b>Rote Ndao</b>	-	-	-

<https://rotendakab.bps-go.id>



Lanjutan Tabel/*Continued Table 3.16*

Kecamatan Subdistrict	Jenis Jasa Type of Services		
	Jasa Produksi Budi Daya Ikan di Laut Aquaculture Production Services in Marine	Jasa Pasca Panen Budi Daya Ikan di Laut Post-harvest Services for Aquaculture in Marine	Jasa Sarana Produksi Budi Daya Ikan Air Tawar Freshwater Fish Aquaculture Production Facilities Services
(1)	(26)	(27)	(28)
Rote Barat Daya	-	-	-
Rote Barat Laut	-	-	-
Loaholu	-	-	-
Lobalain	-	-	-
Rote Tengah	-	-	-
Rote Selatan	-	-	-
Pantai Baru	-	-	-
Rote Timur	-	-	-
Landu Leko	-	-	-
Rote Barat	-	-	-
Ndao Nuse	-	-	-
<b>Rote Ndao</b>	-	-	-

<https://rotendaokab.bps.go.id>

Lanjutan Tabel/*Continued Table 3.16*

Kecamatan Subdistrict	Jenis Jasa Type of Services		
	Jasa Produksi Budidaya Ikan Air Tawar Freshwater Fish Aquaculture Production Services	Jasa Pasca Panen Budi Daya Ikan Air Tawar Post-Harvest Services for Freshwater Fish Aquaculture	Jasa Sarana Produksi Budi Daya Ikan Air Payau Production Facilities Services for Brackish Water Fish Aquaculture
(1)	(29)	(30)	(31)
Rote Barat Daya	-	-	-
Rote Barat Laut	-	-	-
Loaholu	-	-	-
Lobalain	-	-	-
Rote Tengah	-	-	-
Rote Selatan	-	-	-
Pantai Baru	-	-	-
Rote Timur	-	-	-
Landu Leko	-	-	-
Rote Barat	-	-	-
Ndao Nuse	-	-	-
<b>Rote Ndao</b>	-	-	-

<https://rotendaokab.bps.go.id>

Lanjutan Tabel/*Continued Table 3.16*

Kecamatan Subdistrict	Jenis Jasa Type of Services	
	Jasa Produksi Budi Daya Ikan Air Payau Brackish Water Fish Aquaculture Production Services	Jasa Pasca Panen Budi Daya Ikan Air Payau Post-Harvest Services for Brackish Water fish Aquaculture
(1)	(32)	(33)
Rote Barat Daya	-	-
Rote Barat Laut	-	-
Loaholu	-	-
Lobalain	-	-
Rote Tengah	-	-
Rote Selatan	-	-
Pantai Baru	-	-
Rote Timur	-	-
Landu Leko	-	-
Rote Barat	-	-
Ndao Nuse	-	-
<b>Rote Ndao</b>	-	-

Catatan/Note: <sup>1</sup> Satu Rumah Tangga Usaha Jasa Pertanian dapat mengusahakan lebih dari satu jenis jasa pertanian/One Agricultural Services Households can engage in more than one type of agricultural services.

<https://rotendaokab.bps.go.id>





**Tabel**  
**Table** 3.17

**Jumlah Rumah Tangga Usaha Pertanian Perorangan yang Melakukan Kegiatan Ekonomi Selain Pertanian Menurut Kecamatan dan Jenis Kegiatan Ekonomi Selain Pertanian (rumah tangga), 2023**  
**Number of Individual Agricultural Holding Households Engaging in Economic Activities Other Than Agriculture by Subdistrict and Type of Economic Activities Other Than Agriculture (household), 2023**

Kecamatan Subdistrict	Rumah Tangga Usaha Pertanian yang Melakukan Kegiatan Ekonomi Selain Pertanian <sup>1</sup> Agricultural Households Engaging in Economic Activities Other than Agriculture <sup>1</sup>	Jenis Kegiatan Ekonomi Selain Pertanian Type of Economic Activities Other Than Agriculture	
		Manufaktur Pengolahan Produk Pertanian Agricultural Product Processing Manufacturing	Manufaktur Kerajinan Tangan Handicraft Manufacturing
(1)	(2)	(3)	(4)
Rote Barat Daya	36	7	5
Rote Barat Laut	-	-	-
Loaholu	-	-	-
Lobalain	4	1	-
Rote Tengah	5	1	-
Rote Selatan	6	2	-
Pantai Baru	11	6	1
Rote Timur	7	1	-
Landu Leko	-	-	-
Rote Barat	-	-	-
Ndao Nuse	-	-	-
<b>Rote Ndao</b>	<b>69</b>	<b>18</b>	<b>6</b>

<https://rotendakab.bps.go.id>

Lanjutan Tabel/*Continued Table 3.17*

Kecamatan <i>Subdistrict</i>	Jenis Kegiatan Ekonomi Selain Pertanian <i>Type of Economic Activities Other Than Agriculture</i>			
	Perdagangan Grosir dan Eceran, Perbaikan Kendaraan Bermotor <i>Wholesale and Retail Trade, Motor Vehicle Repair</i>	Hotel dan Restoran <i>Hotels and Restaurants</i>	Agrowisata <i>Agrotourism</i>	Lainnya <i>Others</i>
(1)	(5)	(6)	(7)	(8)
Rote Barat Daya	20	-	-	27
Rote Barat Laut	-	-	-	-
Loaholu	-	-	-	-
Lobalain	1	-	-	4
Rote Tengah	4	-	-	5
Rote Selatan	3	-	-	6
Pantai Baru	4	-	-	9
Rote Timur	2	-	-	7
Landu Leko	-	-	-	-
Rote Barat	-	-	-	-
Ndao Nuse	-	-	-	-
<b>Rote Ndao</b>	<b>34</b>	<b>-</b>	<b>-</b>	<b>58</b>

Catatan/Note: <sup>1</sup> Satu Rumah Tangga Usaha Pertanian dapat melakukan lebih dari satu jenis kegiatan ekonomi selain pertanian/*One Agricultural Households can engage in more than one type of economic activities other than agriculture.*

<https://rotendakab.bps.go.id>



**Tabel**  
**Table** 3.18

**Jumlah Usaha Pertanian Perorangan yang Melakukan Kegiatan Ekonomi Selain Pertanian Menurut Kecamatan dan Jenis Kegiatan Ekonomi Selain Pertanian (unit), 2023**  
**Number of Individual Agricultural Holdings Engaging in Economic Activities Other Than Agriculture by Subdistrict and Type of Economic Activities Other Than Agriculture (units), 2023**

Kecamatan Subdistrict	Usaha Pertanian Perorangan yang Melakukan Kegiatan Ekonomi Selain Pertanian <sup>1</sup> Individual Agricultural Holdings Engaging in Economic Activities Other than Agriculture <sup>1</sup>	Jenis Kegiatan Ekonomi Selain Pertanian Type of Economic Activities Other Than Agriculture	
		Manufaktur Pengolahan Produk Pertanian Agricultural Product Processing Manufacturing	Manufaktur Kerajinan Tangan Handicraft Manufacturing
(1)	(2)	(3)	(4)
Rote Barat Daya	37	8	5
Rote Barat Laut	-	-	-
Loaholu	-	-	-
Lobalain	4	1	-
Rote Tengah	5	1	-
Rote Selatan	6	2	-
Pantai Baru	11	6	1
Rote Timur	7	1	-
Landu Leko	-	-	-
Rote Barat	-	-	-
Ndao Nuse	-	-	-
<b>Rote Ndao</b>	<b>70</b>	<b>19</b>	<b>6</b>

<https://rotendakab.bps.go.id>

Lanjutan Tabel/*Continued Table 3.18*

Kecamatan <i>Subdistrict</i>	Jenis Kegiatan Ekonomi Selain Pertanian <i>Type of Economic Activities Other Than Agriculture</i>			
	Perdagangan Grosir dan Eceran, Perbaikan Kendaraan Bermotor <i>Wholesale and Retail Trade, Motor Vehicle Repair</i>	Hotel dan Restoran <i>Hotels and Restaurants</i>	Agrowisata <i>Agrotourism</i>	Lainnya <i>Others</i>
(1)	(5)	(6)	(7)	(8)
Rote Barat Daya	20	-	-	27
Rote Barat Laut	-	-	-	-
Loaholu	-	-	-	-
Lobalain	1	-	-	4
Rote Tengah	4	-	-	5
Rote Selatan	3	-	-	6
Pantai Baru	4	-	-	9
Rote Timur	2	-	-	7
Landu Leko	-	-	-	-
Rote Barat	-	-	-	-
Ndao Nuse	-	-	-	-
<b>Rote Ndao</b>	<b>34</b>	<b>-</b>	<b>-</b>	<b>58</b>

Catatan/Note: <sup>1</sup> Satu Usaha Pertanian Perorangan dapat melakukan lebih dari satu jenis kegiatan ekonomi selain pertanian/One Individual Agricultural Holdings can engage in more than one type of economic activities other than agriculture.



**Tabel**  
**Table**

3.19

**Jumlah Rumah Tangga Usaha Pertanian di Kabupaten Rote Ndao Menurut Golongan Luas Lahan yang dikuasai (rumah tangga), 2023**  
**Number of Agricultural Households by Classification Land Area Utilized in Rote Ndao Regency, (households), 2023**

Golongan Luas Lahan (m <sup>2</sup> ) Group Land Area	Jumlah Rumah Tangga Usaha Pertanian Number of Agricultural Households
(1)	(2)
< 1.000	6.524
1.000-1.999	3.330
2.000-4.999	5.315
5.000-9.999	4.310
10.000-19.999	3.288
20.000-29.999	764
>=30.000	447

**Tabel**  
**Table**

3.20

**Jumlah Usaha Pertanian Perorangan Pengguna Lahan Pertanian dan Usaha Pertanian Perorangan Gurem Menurut Kecamatan (unit), 2023**  
**Number of Individual Agricultural Holdings Utilizing Agricultural Land and Gurem Individual Agricultural Holdings by Subdistrict (units), 2023**

Kecamatan <i>Subdistrict</i>	Menggunakan Lahan Pertanian <i>Using Agricultural Land</i>	Usaha Pertanian Perorangan Gurem <i>Gurem Individual Agricultural Holdings</i>
(1)	(2)	(3)
Rote Barat Daya	3.434	1.711
Rote Barat Laut	2.404	1.080
Loaholu	1.384	1.072
Lobalain	3.429	1.717
Rote Tengah	1.520	652
Rote Selatan	1.209	674
Pantai Baru	2.538	1.821
Rote Timur	2.113	1.261
Landu Leko	802	752
Rote Barat	610	580
Ndao Nuse	345	344
<b>Rote Ndao</b>	<b>19.788</b>	<b>11.664</b>

<https://rotendaokab.bps.go.id>



**Tabel**  
**Table**

3.21

**Jumlah Petani<sup>1</sup> Pengguna Lahan Pertanian dan Petani Gurem Menurut Kecamatan (orang), 2023**  
**Number of Farmers<sup>1</sup> Utilizing Agricultural Land and Gurem Farmer's by Subdistrict (Person), 2023**

Kecamatan Subdistrict	Menggunakan Lahan Pertanian Using Agricultural Land	Petani Gurem Gurem Farmer
(1)	(2)	(3)
Rote Barat Daya	3.434	1.711
Rote Barat Laut	2.404	1.080
Loaholu	1.381	1.069
Lobalain	3.429	1.717
Rote Tengah	1.519	651
Rote Selatan	1.209	674
Pantai Baru	2.534	1.818
Rote Timur	2.113	1.261
Landu Leko	802	752
Rote Barat	610	580
Ndao Nuse	345	344
<b>Rote Ndao</b>	<b>19.780</b>	<b>11.657</b>

Catatan/Note : <sup>1</sup> Petani yang dimaksud adalah pelaku usaha pertanian subsektor tanaman pangan, hortikultura, perkebunan, peternakan (konsep petani sesuai Permentan Nomor 4 Tahun 2019)/  
Farmers referred to agricultural business actors in the sub-sectors of food crops, horticulture, estate crops, and livestock (farmer concept according to Minister of Agriculture Regulation Number 4 of 2019)

**Tabel**  
**Table**

3.22

**Jumlah Usaha Pertanian Perorangan Pengguna Lahan Pertanian menurut Kecamatan dan Subsektor (unit), 2023**  
**Number of Individual Agricultural Holdings Utilizing Agricultural Land by Subdistrict and Subsectors (units), 2023**

Kecamatan Subdistrict	Menggunakan Lahan Pertanian Using Agricultural Land		
	Petani Tanaman Pangan Food Crop Farmers	Petani Hortikultura Horticulture Farmers	Pekebun Planters
(1)	(2)	(3)	(4)
Rote Barat Daya	2.822	1.470	840
Rote Barat Laut	2.241	401	285
Loaholu	1.087	235	527
Lobalain	3.065	607	601
Rote Tengah	1.414	387	161
Rote Selatan	895	567	915
Pantai Baru	2.282	818	447
Rote Timur	1.705	603	686
Landu Leko	796	39	3
Rote Barat	499	107	90
Ndao Nuse	77	163	5
<b>Rote Ndao</b>	<b>16.883</b>	<b>5.397</b>	<b>4.560</b>

<https://rotendaokab.go.id>



Lanjutan Tabel/*Continued Table 3.22*

Kecamatan <i>Subdistrict</i>	Menggunakan Lahan Pertanian <i>Using Agricultural Land</i>		
	Peternak <i>Breeders</i>	Pembudidaya Ikan <i>Fish Cultivators</i>	Petani Hutan <i>Forest Farmers</i>
(1)	(5)	(6)	(7)
Rote Barat Daya	2.145	5	39
Rote Barat Laut	1.043	-	2
Loaholu	1.013	3	305
Lobalain	1.877	7	58
Rote Tengah	988	3	199
Rote Selatan	930	4	118
Pantai Baru	1.087	3	176
Rote Timur	864	1	46
Landu Leko	522	1	-
Rote Barat	537	2	22
Ndao Nuse	305	-	-
<b>Rote Ndao</b>	<b>11.311</b>	<b>29</b>	<b>965</b>

<https://rotendaokab.bps.go.id>

**Tabel**  
**Table**

3.23

**Jumlah Usaha Pertanian Perorangan Gurem Menurut Kecamatan dan Subsektor (unit), 2023**  
**Number of Gurem Individual Agricultural Holdings by Subdistrict and Subsector (units), 2023**

Kecamatan Subdistrict	Usaha Pertanian Perorangan Gurem Gurem Individual Agricultural Holdings		
	Petani Tanaman Pangan Food Crop Farmers	Petani Hortikultura Horticulture Farmers	Pekebun Planters
(1)	(2)	(3)	(4)
Rote Barat Daya	1.188	647	390
Rote Barat Laut	923	200	147
Loaholu	797	194	374
Lobalain	1.368	310	250
Rote Tengah	571	173	58
Rote Selatan	439	279	454
Pantai Baru	1.606	591	330
Rote Timur	861	301	483
Landu Leko	747	39	3
Rote Barat	487	105	80
Ndao Nuse	77	163	4
<b>Rote Ndao</b>	<b>9.064</b>	<b>3.002</b>	<b>2.573</b>

<https://rotendaokab.bps.go.id>

Lanjutan Tabel/*Continued Table 3.23*

Kecamatan <i>Subdistrict</i>	Usaha Pertanian Perorangan Gurem <i>Gurem Individual Agricultural Holdings</i>		
	Peternak <i>Breeders</i>	Pembudidaya Ikan <i>Fish Cultivators</i>	Petani Hutan <i>Forest Farmers</i>
(1)	(5)	(6)	(7)
Rote Barat Daya	1.014	1	5
Rote Barat Laut	480	-	1
Loaholu	762	3	159
Lobalain	915	2	9
Rote Tengah	415	1	63
Rote Selatan	488	-	16
Pantai Baru	773	3	80
Rote Timur	472	1	22
Landu Leko	492	-	-
Rote Barat	509	2	9
Ndao Nuse	304	-	-
<b>Rote Ndao</b>	<b>6.624</b>	<b>13</b>	<b>364</b>

<https://rotendaokab.bps.go.id>

**Tabel 3.24** Jumlah Pengelola Usaha Pertanian Perorangan Menurut Kecamatan dan Pendidikan Tertinggi yang Ditamatkan (orang), 2023  
*Number of Individual Agricultural Holders by Subdistrict and Educational Attainment (Person), 2023*

Kecamatan Subdistrict	Pendidikan Tertinggi yang Ditamatkan Educational Attainment			
	Tidak/Belum Pernah Sekolah No Schooling	Tidak/Belum tamat SD Not Yet Completed Primary School	SD/Sederajat Primary School	SLTP/Sederajat Junior High School
(1)	(2)	(3)	(4)	(5)
Rote Barat Daya	712	413	1.563	377
Rote Barat Laut	375	113	1.174	216
Loaholu	481	228	851	163
Lobalain	311	217	1.831	329
Rote Tengah	134	157	798	186
Rote Selatan	34	77	617	128
Pantai Baru	138	55	1.634	343
Rote Timur	418	115	1.401	288
Landu Leko	58	25	821	106
Rote Barat	74	114	921	192
Ndao Nuse	77	14	407	31
<b>Rote Ndao</b>	<b>2.812</b>	<b>1528</b>	<b>12.018</b>	<b>2.359</b>

Lanjutan Tabel/*Continued Table 3.24*

Kecamatan Subdistrict	Pendidikan Tertinggi yang Ditamatkan Educational Attainment			
	SLTA/Sederajat Pertanian Agricultural Senior High School	SLTA/Sederajat Non Pertanian Non Agricultural Senior High School	SLTA/ sederajat Senior High School (6) + (7)	D1/D2/ D3 pertanian Agricultural D1/ D2/D3
(1)	(6)	(7)	(8)	(9)
Rote Barat Daya	11	664	675	NA
Rote Barat Laut	7	492	499	NA
Loaholu	12	283	295	-
Lobalain	24	778	802	NA
Rote Tengah	5	350	355	-
Rote Selatan	11	286	297	-
Pantai Baru	32	571	603	8
Rote Timur	21	378	399	NA
Landu Leko	65	113	178	4
Rote Barat	-	367	367	-
Ndao Nuse	-	53	53	-
<b>Rote Ndao</b>	<b>188</b>	<b>4335</b>	<b>4523</b>	<b>16</b>

<https://rotendakab.bps.go.id/>



Lanjutan Tabel/*Continued Table 3.24*

Kecamatan <i>Subdistrict</i>	Pendidikan Tertinggi yang Ditamatkan <i>Educational Attainment</i>				
	D1/D2/ D3 non pertanian <i>Non Agricultural D1/D2/D3</i>	D1/D2/D3 (9) + (10)	D4/S1 pertanian <i>Agricultural D4/S1</i>	D4/S1 non pertanian <i>Non Agricultural D4/S1</i>	D4/S1
(1)	(10)	(11)	(12)	(13)	(14)
Rote Barat Daya	23	24	3	156	159
Rote Barat Laut	33	34	NA	150	151
Loaholu	11	11	4	81	85
Lobalain	49	50	23	218	241
Rote Tengah	13	13	9	66	75
Rote Selatan	15	15	NA	101	102
Pantai Baru	24	32	7	99	106
Rote Timur	16	17	4	76	80
Landu Leko	6	10	6	29	35
Rote Barat	15	15	3	44	47
Ndao Nuse	5	5	-	8	8
<b>Rote Ndao</b>	<b>210</b>	<b>226</b>	<b>61</b>	<b>1.028</b>	<b>1.089</b>

<https://rotendakab.bps.go.id>

Lanjutan Tabel/*Continued Table 3.24*

Kecamatan Subdistrict	Pendidikan Tertinggi yang Ditamatkan Educational Attainment				Jumlah Total
	Profesi Profession	S2/S3 Pertanian Agricultural S2/S3	S2/S3 non pertanian Non Agricultural S2/S3	S2/S3 S2/S3 (16) + (!7)	
(1)	(15)	(16)	(17)	(18)	(19)
Rote Barat Daya	-	-	NA	NA	3.924
Rote Barat Laut	NA	-	-	-	2.563
Loaholu	-	-	-	-	2.114
Lobalain	NA	NA	4	5	3.788
Rote Tengah	NA	-	-	-	1.719
Rote Selatan	-	-	NA	NA	1.272
Pantai Baru	-	-	NA	NA	2.912
Rote Timur	-	-	3	3	2.721
Landu Leko	-	NA	-	NA	1.234
Rote Barat	-	-	-	-	1.730
Ndao Nuse	-	-	-	-	595
<b>Rote Ndao</b>	<b>4</b>	<b>NA</b>	<b>11</b>	<b>13</b>	<b>24.572</b>

**Tabel**  
**Table**

3.25

**Jumlah Pengelola Usaha Pertanian Perorangan Berjenis Kelamin Laki-Laki Menurut Kecamatan dan Pendidikan Tertinggi yang Ditamatkan (orang), 2023**  
**Number of Male Agricultural Household Members by Subdistrict and Educational Attainment (Person), 2023**

Kecamatan Subdistrict	Pendidikan Tertinggi yang Ditamatkan Educational Attainment			
	Tidak/Belum Pernah Sekolah No Schooling	Tidak/Belum tamat SD Not Yet Completed Primary School	SD/Sederajat Primary School	SLTP/Sederajat Junior High School
(1)	(2)	(3)	(4)	(5)
Rote Barat Daya	596	359	1.365	342
Rote Barat Laut	323	102	1.006	191
Loaholu	400	199	759	150
Lobalain	258	187	1.607	305
Rote Tengah	107	145	726	169
Rote Selatan	22	63	521	121
Pantai Baru	117	45	1.400	318
Rote Timur	381	108	1.269	273
Landu Leko	39	20	715	100
Rote Barat	61	79	772	168
Ndao Nuse	57	9	339	24
<b>Rote Ndao</b>	<b>2.361</b>	<b>1.316</b>	<b>10.479</b>	<b>2.161</b>

<https://rotendakab.bps.go.id>



Lanjutan Tabel/*Continued Table 3.25*

Kecamatan Subdistrict	Pendidikan Tertinggi yang Ditamatkan Educational Attainment			
	SLTA/Sederajat Pertanian Agricultural Senior High School	SLTA/Sederajat Non Pertanian Non Agricultural Senior High School	SLTA/ sederajat Senior High School (6) + (7)	D1/D2/ D3 pertanian Agricultural D1/ D2/D3
(1)	(6)	(7)	(8)	(9)
Rote Barat Daya	10	627	637	NA
Rote Barat Laut	7	460	467	NA
Loaholu	12	273	285	-
Lobalain	22	743	765	NA
Rote Tengah	5	335	340	-
Rote Selatan	9	273	282	-
Pantai Baru	32	542	574	8
Rote Timur	19	360	379	NA
Landu Leko	60	107	167	4
Rote Barat	-	336	336	-
Ndao Nuse	-	47	47	-
<b>Rote Ndao</b>	<b>176</b>	<b>4103</b>	<b>4279</b>	<b>16</b>

<https://rotendaon.bps.go.id>



Lanjutan Tabel/*Continued Table 3.25*

Kecamatan <i>Subdistrict</i>	Pendidikan Tertinggi yang Ditamatkan <i>Educational Attainment</i>				
	D1/D2/ D3 non pertanian <i>Non Agricultural</i> D1/D2/D3	D1/D2/D3 (9) + (10)	D4/S1 pertanian <i>Agricultural</i> D4/S1	D4/S1 non pertanian <i>Non Agricultural</i> D4/S1	D4/S1 (12) + (13)
(1)	(10)	(11)	(12)	(13)	(14)
Rote Barat Daya	22	23	3	153	156
Rote Barat Laut	32	33	NA	141	142
Loaholu	11	11	4	79	83
Lobalain	45	46	23	208	231
Rote Tengah	13	13	9	61	70
Rote Selatan	15	15	NA	94	95
Pantai Baru	23	31	7	99	106
Rote Timur	13	14	4	71	75
Landu Leko	6	10	6	29	35
Rote Barat	14	14	NA	44	46
Ndao Nuse	5	5	-	6	6
<b>Rote Ndao</b>	<b>199</b>	<b>215</b>	<b>60</b>	<b>985</b>	<b>1.045</b>

<https://rotendaokab.sps.go.id>

Lanjutan Tabel/*Continued Table 3.25*

Kecamatan <i>Subdistrict</i>	Pendidikan Tertinggi yang Ditamatkan <i>Educational Attainment</i>				Jumlah <i>Total</i>
	Profesi <i>Profession</i>	S2/S3 Pertanian <i>Agricultural S2/S3</i>	S2/S3 non pertanian <i>Non Agricultural S2/S3</i>	S2/S3 S2/S3 <i>(16) + (17)</i>	
(1)	(15)	(16)	(17)	(18)	(19)
Rote Barat Daya	-	-	NA	NA	3.479
Rote Barat Laut	NA	-	NA	NA	2.265
Loaholu	-	-	NA	NA	1.887
Lobalain	NA	NA	4	5	3.406
Rote Tengah	NA	-	NA	NA	1.571
Rote Selatan	-	-	NA	NA	1.121
Pantai Baru	-	-	NA	NA	2.592
Rote Timur	-	-	NA	NA	2.502
Landu Leko	-	NA	NA	NA	1.086
Rote Barat	-	-	NA	NA	1.476
Ndao Nuse	-	-	NA	NA	487
<b>Rote Ndao</b>	<b>4</b>	<b>NA</b>	<b>11</b>	<b>12</b>	<b>21.872</b>

**Tabel**  
**Table** 3.26

**Jumlah Pengelola Usaha Pertanian Perorangan Berjenis Kelamin Perempuan Menurut Kecamatan dan Pendidikan Tertinggi yang Ditamatkan (orang), 2023**  
**Number of Female Agricultural Household Members by Subdistrict and Educational Attainment (Person), 2023**

Kecamatan <i>Subdistrict</i>	Pendidikan Tertinggi yang Ditamatkan <i>Educational Attainment</i>			
	Tidak/Belum Pernah Sekolah <i>No Schooling</i>	Tidak/Belum tamat SD <i>Not Yet Completed Primary School</i>	SD/Sederajat <i>Primary School</i>	SLTP/Sederajat <i>Junior High School</i>
(1)	(2)	(3)	(4)	(5)
Rote Barat Daya	116	54	198	35
Rote Barat Laut	52	11	168	25
Loaholu	81	29	92	13
Lobalain	53	30	224	24
Rote Tengah	27	12	72	17
Rote Selatan	12	14	96	7
Pantai Baru	21	10	234	25
Rote Timur	37	7	132	15
Landu Leko	19	5	106	6
Rote Barat	13	35	149	24
Ndao Nuse	20	5	68	7
<b>Rote Ndao</b>	<b>451</b>	<b>212</b>	<b>1.539</b>	<b>198</b>

<https://rotendaokab.bps.go.id>

Lanjutan Tabel/*Continued Table 3.26*

Kecamatan Subdistrict	Pendidikan Tertinggi yang Ditamatkan Educational Attainment			
	SLTA/Sederajat Pertanian Agricultural Senior High School	SLTA/Sederajat Non Pertanian Non Agricultural Senior High School	SLTA/ sederajat Senior High School (6) + (7)	D1/D2/ D3 pertanian Agricultural D1/ D2/D3
(1)	(6)	(7)	(8)	(9)
Rote Barat Daya	NA	37	38	-
Rote Barat Laut	-	32	32	-
Loaholu	-	10	10	-
Lobalain	NA	35	37	-
Rote Tengah	-	15	15	-
Rote Selatan	NA	13	15	-
Pantai Baru	-	29	29	-
Rote Timur	NA	18	20	-
Landu Leko	5	6	11	-
Rote Barat	-	31	31	-
Ndao Nuse	-	6	6	-
<b>Rote Ndao</b>	<b>12</b>	<b>232</b>	<b>244</b>	<b>-</b>



Lanjutan Tabel/*Continued Table 3.26*

Kecamatan <i>Subdistrict</i>	Pendidikan Tertinggi yang Ditamatkan <i>Educational Attainment</i>				
	D1/D2/ D3 non pertanian <i>Non Agricultural D1/D2/D3</i>	D1/D2/D3 (9) + (10)	D4/S1 pertanian <i>Agricultural D4/S1</i>	D4/S1 non pertanian <i>Non Agricultural D4/S1</i>	D4/S1 (12) + (13)
(1)	(10)	(11)	(12)	(13)	(14)
Rote Barat Daya	NA	1	-	3	3
Rote Barat Laut	NA	1	-	9	9
Loaholu	-	-	-	2	2
Lobalain	4	4	-	10	10
Rote Tengah	-	-	-	5	5
Rote Selatan	-	-	-	7	7
Pantai Baru	NA	1	-	-	-
Rote Timur	3	3	-	5	5
Landu Leko	-	-	-	-	-
Rote Barat	NA	1	NA	-	1
Ndao Nuse	-	-	-	2	2
<b>Rote Ndao</b>	<b>11</b>	<b>11</b>	<b>NA</b>	<b>43</b>	<b>44</b>

<https://rotendakab.bps.go.id>

Lanjutan Tabel/*Continued Table 3.26*

Kecamatan <i>Subdistrict</i>	Pendidikan Tertinggi yang Ditamatkan <i>Educational Attainment</i>				Jumlah <i>Total</i>
	Profesi <i>Profession</i>	S2/S3 Pertanian <i>Agricultural S2/S3</i>	S2/S3 non pertanian <i>Non Agricultural S2/S3</i>	S2/S3 S2/S3 <i>(16) + (17)</i>	
(1)	(15)	(16)	(17)	(18)	(19)
Rote Barat Daya	-	-	-	-	445
Rote Barat Laut	-	-	-	-	298
Loaholu	-	-	-	-	227
Lobalain	-	-	-	-	382
Rote Tengah	-	-	-	-	148
Rote Selatan	-	-	-	-	151
Pantai Baru	-	-	-	-	320
Rote Timur	-	-	-	-	219
Landu Leko	-	NA	-	NA	148
Rote Barat	-	-	-	-	254
Ndao Nuse	-	-	-	-	108
<b>Rote Ndao</b>	-	<b>NA</b>	-	<b>NA</b>	<b>2.700</b>

<https://rotendakrab.bps.go.id>

**Tabel**  
**Table** 3.27

**Jumlah Anggota Rumah Tangga Usaha Pertanian Berumur 10 Tahun ke Atas Menurut Kecamatan dan Aktivitas Ekonomi yang Dilakukan (orang), 2023**  
**Number of Agricultural Household Members Aged 10 Years and Above by Subdistrict and Economic Activity (Person), 2023**

Kecamatan Subdistrict	Jumlah ART berumur 10 Tahun ke Atas <sup>1</sup> Total of Agricultural Household Members Aged 10 Years and Above <sup>1</sup>	Aktivitas Ekonomi Economic Activity	
		Pengelola Usaha Tanaman Pangan, Hortikultura, Perkebunan, dan/atau peternakan Food Crop, Horticulture, Estate Crop, and/or Livestock Holders	Pengelola Usaha Perikanan dan atau Kehutanan Fishery and/or Forestry Holders
(1)	(2)	(3)	(4)
Rote Barat Daya	9.933	3.754	718
Rote Barat Laut	4.962	2.515	201
Loaholu	4.716	1.779	1.289
Lobalain	8.534	3.675	267
Rote Tengah	3.364	1.708	300
Rote Selatan	3.256	1.259	168
Pantai Baru	6.894	2.707	544
Rote Timur	5.771	2.298	781
Landu Leko	2.628	1.058	773
Rote Barat	3.807	1.481	1.302
Ndao Nuse	1.317	561	202
<b>Rote Ndao</b>	<b>55.182</b>	<b>22.795</b>	<b>6.545</b>

<https://rotendakab.go.id>



Lanjutan Tabel/*Continued Table 3.27*

Kecamatan Subdistrict	Aktivitas Ekonomi Economic Activity		
	Pengelola Usaha Jasa Pertanian Agricultural Services Holders	Pekerja pada unit usaha tanaman pangan, hortikultura, perkebunan, dan/atau peternakan Workers in Food Crops, Horticulture, Plantation, and/or Livestock Businesses	Pekerja pada unit usaha perikanan dan atau kehutanan Workers in Fishery and/or Forestry Businesses
(1)	(5)	(6)	(7)
Rote Barat Daya	56	5.239	346
Rote Barat Laut	28	2.008	128
Loaholu	14	2.367	818
Lobalain	22	4.247	95
Rote Tengah	56	1.523	23
Rote Selatan	65	1.894	3
Pantai Baru	252	3.665	257
Rote Timur	59	2.372	490
Landu Leko	NA	1.087	638
Rote Barat	3	902	1.317
Ndao Nuse	-	30	176
<b>Rote Ndao</b>	<b>556</b>	<b>25.334</b>	<b>4.291</b>



Lanjutan Tabel/*Continued Table 3.27*

Kecamatan <i>Subdistrict</i>	Aktivitas Ekonomi <i>Economic Activity</i>		
	Pekerja pada unit usaha jasa pertanian <i>Workers in Agricultural Services Businesses</i>	Pengelola usaha lainnya <i>Other Business Holders</i>	Pekerja pada unit usaha lainnya <i>Workers in Other Business</i>
(1)	(8)	(9)	(10)
Rote Barat Daya	26	595	1.821
Rote Barat Laut	NA	39	946
Loaholu	NA	144	477
Lobalain	4	199	2.211
Rote Tengah	45	131	365
Rote Selatan	14	172	501
Pantai Baru	59	366	1.055
Rote Timur	7	260	745
Landu Leko	-	19	107
Rote Barat	NA	12	430
Ndao Nuse	-	299	492
<b>Rote Ndao</b>	<b>159</b>	<b>2.236</b>	<b>9.150</b>

<https://rotendaokalpos.go.id>

Lanjutan Tabel/*Continued Table 3.27*

Kecamatan Subdistrict	Aktivitas Ekonomi Economic Activity	
	Pengelola Usaha tanaman pangan, hortikultura, perkebunan, peternakan, Perikanan, Kehutanan, dan/atau jasa pertanian Food Crop, Horticulture, Estate Crop, Livestock, Fishery, Forestry, and/or Agricultural Services Holders	Pengelola Usaha tanaman pangan, hortikultura, perkebunan, peternakan, Perikanan, Kehutanan Food Crop, Horticulture, Estate Crop, Livestock, Fishery, Forestry Holders
(1)	(11)	(12)
Rote Barat Daya	3.924	3.924
Rote Barat Laut	2.563	2.563
Loaholu	2.114	2.114
Lobalain	3.788	3.788
Rote Tengah	1.719	1.715
Rote Selatan	1.272	1.260
Pantai Baru	2.912	2.896
Rote Timur	2.721	2.717
Landu Leko	1.234	1.234
Rote Barat	1.730	1.730
Ndao Nuse	595	595
<b>Rote Ndao</b>	<b>24.572</b>	<b>24.536</b>

Catatan/Note: <sup>1</sup> Seorang ART Berumur 10 Tahun ke Atas dapat melakukan beberapa aktivitas/Agricultural Household Members Aged 10 Years and Above can do several activities

**Tabel**  
**Table** 3.28

**Jumlah Anggota Rumah Tangga Usaha Pertanian Berjenis Kelamin Laki-Laki Berumur 10 Tahun ke Atas Menurut Kecamatan dan Aktivitas Ekonomi yang Dilakukan (orang), 2023**  
**Number of Male Agricultural Household Members Aged 10 Years and Above by Subdistrict and Economic Activity (Person), 2023**

Kecamatan Subdistrict	Jumlah ART berumur di atas 10 Tahun <sup>1</sup> Total of Agricultural Household Members Aged 10 Years and Above <sup>1</sup>	Aktivitas Ekonomi Economic Activity	
		Pengelola Usaha Tanaman Pangan, Hortikultura, Perkebunan, dan/ atau peternakan Food Crop, Horticulture, Estate Crop, and/or Livestock Holders	Pengelola Usaha Perikanan dan atau Kehutanan Fishery and/or Forestry Holders
(1)	(2)	(3)	(4)
Rote Barat Daya	5.142	3.344	643
Rote Barat Laut	2.839	2.230	184
Loaholu	2.509	1.604	1.155
Lobalain	4.582	3.306	241
Rote Tengah	1.880	1.561	275
Rote Selatan	1.717	1.113	168
Pantai Baru	3.624	2.415	501
Rote Timur	3.093	2.097	747
Landu Leko	1.454	933	715
Rote Barat	1.958	1.305	1.099
Ndao Nuse	639	459	184
<b>Rote Ndao</b>	<b>29.437</b>	<b>20.367</b>	<b>5.912</b>

<https://rotendaokab.go.id>

Lanjutan Tabel/*Continued Table 3.28*

Kecamatan <i>Subdistrict</i>	Aktivitas Ekonomi <i>Economic Activity</i>		
	Pengelola Usaha Jasa Pertanian <i>Agricultural Services Holders</i>	Pekerja pada unit usaha tanaman pangan, hortikultura, perkebunan, dan/atau peternakan <i>Workers in Food Crops, Horticulture, Plantation, and/or Livestock Businesses</i>	Pekerja pada unit usaha perikanan dan atau kehutanan <i>Workers in Fishery and/or Forestry Businesses</i>
(1)	(5)	(6)	(7)
Rote Barat Daya	49	1.454	54
Rote Barat Laut	27	427	47
Loaholu	12	839	113
Lobalain	21	1.130	45
Rote Tengah	50	275	8
Rote Selatan	51	562	-
Pantai Baru	192	960	78
Rote Timur	56	428	67
Landu Leko	NA	276	165
Rote Barat	NA	190	227
Ndao Nuse	-	5	88
<b>Rote Ndao</b>	<b>461</b>	<b>6.546</b>	<b>892</b>

<https://rotendakab.go.id>



Lanjutan Tabel/*Continued Table 3.28*

Kecamatan Subdistrict	Aktivitas Ekonomi Economic Activity		
	Pekerja pada unit usaha jasa pertanian Workers in Agricultural Services Businesses	Pengelola usaha lainnya Other Business Holders	Pekerja pada unit usaha lainnya Workers in Other Business
(1)	(8)	(9)	(10)
Rote Barat Daya	7	272	1.071
Rote Barat Laut	NA	18	555
Loaholu	-	57	312
Lobalain	NA	128	1.359
Rote Tengah	23	100	247
Rote Selatan	3	76	355
Pantai Baru	22	138	707
Rote Timur	5	120	418
Landu Leko	-	5	70
Rote Barat	NA	8	232
Ndao Nuse	-	35	221
<b>Rote Ndao</b>	<b>63</b>	<b>957</b>	<b>5.547</b>

<https://rotendaorab.hps.go.id>

Lanjutan Tabel/*Continued Table 3.28*

Kecamatan <i>Subdistrict</i>	Pengelola Usaha tanaman pangan, hortikultura, perkebunan, peternakan, Perikanan, Kehutanan, dan/atau jasa pertanian <i>Food Crop, Horticulture, Estate Crop, Livestock, Fishery, Forestry, and/or Agricultural Services Holders</i>	Pengelola Usaha tanaman pangan, hortikultura, perkebunan, peternakan, Perikanan, Kehutanan <i>Food Crop, Horticulture, Estate Crop, Livestock, Fishery, Forestry Holders</i>
(1)	(11)	(12)
Rote Barat Daya	3.479	3.479
Rote Barat Laut	2.265	2.265
Loaholu	1.887	1.887
Lobalain	3.406	3.406
Rote Tengah	1.571	1.568
Rote Selatan	1.121	1.114
Pantai Baru	2.592	2.586
Rote Timur	2.502	2.499
Landu Leko	1.086	1.086
Rote Barat	1.476	1.476
Ndao Nuse	487	487
<b>Rote Ndao</b>	<b>21.872</b>	<b>21.853</b>

Catatan/*Note* : <sup>1</sup> Seorang ART Berjenis Kelamin Laki-laki Berumur 10 Tahun ke Atas dapat melakukan beberapa aktivitas/*Male Agricultural Household Members Aged 10 Years and Above can do several activities*

Tabel  
Table

3.29

**Jumlah Anggota Rumah Tangga Usaha Pertanian Berjenis Kelamin Perempuan Berumur 10 Tahun ke Atas Menurut Kecamatan dan Aktivitas Ekonomi yang Dilakukan (orang), 2023**  
*Number of Female Agricultural Household Members Aged 10 Years and Above by Subdistrict and Economic Activity (Person), 2023*

Kecamatan Subdistrict	Jumlah ART berumur di atas 10 Tahun <sup>1</sup> <i>Total of Agricultural Household Members Aged 10 Years and Above<sup>1</sup></i>	Aktivitas Ekonomi <i>Economic Activity</i>	
		Pengelola Usaha Tanaman Pangan, Hortikultura, Perkebunan, dan/atau peternakan <i>Food Crop, Horticulture, Estate Crop, and/ or Livestock Holders</i>	Pengelola Usaha Perikanan dan atau Kehutanan <i>Fishery and/or Forestry Holders</i>
(1)	(2)	(3)	(4)
Rote Barat Daya	4.791	410	75
Rote Barat Laut	2.123	285	17
Loaholu	2.207	175	134
Lobalain	3.952	369	26
Rote Tengah	1.484	147	25
Rote Selatan	1.539	146	-
Pantai Baru	3.270	292	43
Rote Timur	2.678	201	34
Landu Leko	1.174	125	58
Rote Barat	1.849	176	203
Ndao Nuse	678	102	18
<b>Rote Ndao</b>	<b>25.745</b>	<b>2.428</b>	<b>633</b>

<https://rotendaokalrops.go.id>



Lanjutan Tabel/*Continued Table 3.29*

Kecamatan <i>Subdistrict</i>	Aktivitas Ekonomi <i>Economic Activity</i>		
	Pengelola Usaha Jasa Pertanian <i>Agricultural Services Holders</i>	Pekerja pada unit usaha tanaman pangan, hortikultura, perkebunan, dan/atau peternakan <i>Workers in Food Crops, Horticulture, Plantation, and/or Livestock Businesses</i>	Pekerja pada unit usaha perikanan dan atau kehutanan <i>Workers in Fishery and/or Forestry Businesses</i>
(1)	(5)	(6)	(7)
Rote Barat Daya	7	3.785	292
Rote Barat Laut	NA	1.581	81
Loaholu	NA	1.528	705
Lobalain	NA	3.117	50
Rote Tengah	6	1.248	15
Rote Selatan	14	1.332	3
Pantai Baru	60	2.705	179
Rote Timur	3	1.944	423
Landu Leko	-	811	473
Rote Barat	NA	712	1.090
Ndao Nuse	-	25	88
<b>Rote Ndao</b>	<b>95</b>	<b>18.788</b>	<b>3.399</b>

<https://rotendaokrab.bpt.go.id>



Lanjutan Tabel/*Continued Table 3.29*

Kecamatan <i>Subdistrict</i>	Aktivitas Ekonomi <i>Economic Activity</i>		
	Pekerja pada unit usaha jasa pertanian <i>Workers in Agricultural Services Businesses</i>	Pengelola usaha lainnya <i>Other Business Holders</i>	Pekerja pada unit usaha lainnya <i>Workers in Other Business</i>
(1)	(8)	(9)	(10)
Rote Barat Daya	19	323	750
Rote Barat Laut	NA	21	391
Loaholu	NA	87	165
Lobalain	3	71	852
Rote Tengah	22	31	118
Rote Selatan	11	96	146
Pantai Baru	37	228	348
Rote Timur	NA	140	327
Landu Leko	-	14	37
Rote Barat	-	4	198
Ndao Nuse	-	264	271
<b>Rote Ndao</b>	<b>96</b>	<b>1.279</b>	<b>3.603</b>

<https://rotendaokab.bps.go.id>

Lanjutan Tabel/*Continued Table 3.29*

Kecamatan <i>Subdistrict</i>	Aktivitas Ekonomi <i>Economic Activity</i>	
	Pengelola Usaha tanaman pangan, hortikultura, perkebunan, peternakan, Perikanan, Kehutanan, dan/atau jasa pertanian <i>Food Crop, Horticulture, Estate Crop, Livestock, Fishery, Forestry, and/or Agricultural Services Holders</i>	Pengelola Usaha tanaman pangan, hortikultura, perkebunan, peternakan, Perikanan, Kehutanan <i>Food Crop, Horticulture, Estate Crop, Livestock, Fishery, Forestry Holders</i>
(1)	(11)	(12)
Rote Barat Daya	445	445
Rote Barat Laut	298	298
Loaholu	227	227
Lobalain	382	382
Rote Tengah	148	147
Rote Selatan	151	146
Pantai Baru	320	310
Rote Timur	219	218
Landu Leko	148	148
Rote Barat	254	254
Ndao Nuse	108	108
<b>Rote Ndao</b>	<b>2.700</b>	<b>2.683</b>

*Catatan/Note:* <sup>1</sup> Seorang ART Berjenis Kelamin Perempuan Berumur 10 Tahun ke Atas dapat melakukan beberapa aktivitas/*Female Agricultural Household Members Aged 10 Years and Above can do several activities*

**Tabel**  
**Table** 3.30

**Jumlah Anggota Rumah Tangga Usaha Pertanian Berumur 18 Tahun ke Atas yang Memiliki Lahan Pertanian Menurut Kecamatan, Keberadaan Bukti Kepemilikan Tertulis Dan Jenis Kelamin (orang), 2023**  
**Number of Agricultural Household Members Aged 18 Years and Above Having Agricultural Land by Subdistrict, Having Written Proof of Ownership and Sex (Person), 2023**

Kecamatan Subdistrict	Ada Bukti Kepemilikan Tertulis There is Written Proof of Ownership		
	Laki-laki Male	Perempuan Female	Jumlah Total
(1)	(2)	(3)	(4)
Rote Barat Daya	2.300	259	2.559
Rote Barat Laut	1.722	315	2.037
Loaholu	857	130	987
Lobalain	2.149	275	2.424
Rote Tengah	1.016	116	1.132
Rote Selatan	773	74	847
Pantai Baru	1.712	195	1.907
Rote Timur	1.087	98	1.185
Landu Leko	439	70	509
Rote Barat	243	25	268
Ndao Nuse	274	42	316
<b>Rote Ndao</b>	<b>12.572</b>	<b>1.599</b>	<b>14.171</b>

<https://rotendakab.bps.go.id>

Lanjutan Tabel/*Continued Table 3.30*

Kecamatan Subdistrict	Tidak Ada Bukti Kepemilikan Tertulis No Written Proof of Ownership		
	Laki-laki Male	Perempuan Female	Jumlah Total
(1)	(5)	(6)	(7)
Rote Barat Daya	33	4	37
Rote Barat Laut	6	5	11
Loaholu	76	7	83
Lobalain	50	18	68
Rote Tengah	67	14	81
Rote Selatan	8	3	11
Pantai Baru	21	4	25
Rote Timur	109	23	132
Landu Leko	50	11	61
Rote Barat	333	57	390
Ndao Nuse	94	8	102
<b>Rote Ndao</b>	<b>847</b>	<b>154</b>	<b>1.001</b>



**BAB**  

---

**CHAPTER**

**4**

**LAHAN  
PERTANIAN**  
*AGRICULTURAL LAND*

<https://rotendaokab.bps.go.id>







## PENJELASAN TEKNIS

1. **Golongan Luas Lahan** merujuk pada pengelompokan luas lahan pada Sensus Pertanian 2013 (ST2013).
2. **Golongan Luas Lahan yang dikuasai Termasuk Tempat Tinggal** adalah pengelompokan luas lahan yang dikuasai yang terdiri atas lahan pertanian (lahan sawah dan/atau lahan bukan sawah), lahan lainnya (bukan lahan pertanian dan bukan tempat tinggal), dan lahan tempat tinggal yang berada dalam satu kewenangan, yang mencakup lahan milik sendiri dan lahan yang berasal dari pihak lain, tidak termasuk lahan yang berada di pihak lain.
3. **Golongan Luas Lahan yang dikuasai Selain Tempat Tinggal** adalah pengelompokan luas lahan yang dikuasai yang terdiri atas lahan pertanian dan lahan lainnya (bukan lahan pertanian dan bukan tempat tinggal), yang berada dalam satu kewenangan, yang mencakup lahan milik sendiri dan lahan yang berasal dari pihak lain, tidak termasuk lahan yang berada di pihak lain.
4. **Golongan Luas Lahan Pertanian yang dikuasai** adalah pengelompokan luas lahan yang dikuasai yang terdiri atas lahan pertanian yang berada dalam satu kewenangan, yang mencakup lahan milik sendiri dan lahan yang berasal dari pihak lain, tidak termasuk lahan yang berada di pihak lain.
5. **Lahan pertanian** adalah lahan yang mencakup lahan untuk tanaman semusim (berupa sawah ataupun bukan sawah/lahan kering), padang rumput sementara maupun permanen, lahan yang sementara belum ditanami menunggu penanaman, lahan untuk

## TECHNICAL NOTES

1. **Group of Land Area** refers to the land area groupings in the 2013 Census of Agriculture (ST2013).
2. **Group of Land Area Utilized Including Residential Land** is a grouping of land areas consisting of agricultural land (rice field and/or non-rice field), other land (neither agricultural nor residential land), and residential land that is under one management, including self-owned land and/or land owned by other parties, excluding land area occupied by others.
3. **Group of Land Area Utilized Excluding Residential Land** is a grouping of land areas consisting of agricultural land and other land (neither agricultural nor residential land), that is under one management, including self-owned land and/or land owned by other parties, excluding land area occupied by others.
4. **Group of Agricultural Land Area Utilized** is a grouping of land areas consisting of agricultural land that is under one management, including self-owned land and/or land owned by other parties, excluding land area occupied by others.
5. **Agricultural land** is land that includes land for temporary crops (rice fields or non-rice fields/dryland), temporary or permanent meadows, land temporarily fallow awaiting planting, land for permanent crops (horticulture and estate crops), land for livestock pens and other



tanaman tahunan (hortikultura dan perkebunan), lahan yang digunakan untuk kandang ternak dan bangunan pertanian lainnya (lumbung, penggilingan, dsb), lahan untuk kegiatan kehutanan, dan lahan untuk kegiatan budi daya perikanan (tidak termasuk lahan budi daya perikanan di laut atau perairan umum).

*agricultural buildings (barns, mills, etc.), land for forestry activities, and land for aquaculture activities (excluding marine or inland water).*

6. **Luas Lahan yang Dikuasai** adalah total luas lahan milik sendiri ditambah lahan yang berasal dari pihak lain, dikurangi lahan yang berada di pihak lain.
  7. **Domisili Pengelola** adalah tempat kediaman yang sah dari pengelola.
  8. **Lahan Sawah** adalah lahan pertanian yang berpetak-petak dan dibatasi oleh pematang (galengan), saluran untuk menahan/menyalurkan air, yang biasanya ditanami padi tanpa memandang dimana diperoleh/status lahan tersebut. Lahan tersebut termasuk lahan yang terdaftar di Pajak Bumi & Bangunan (PBB), iuran pembangunan daerah, lahan bengkok, lahan serobotan, lahan rawa yang ditanami padi dan lahan bekas tanaman tahunan yang telah dijadikan sawah, baik yang ditanami padi maupun palawija.
  9. **Bukan Sawah** adalah semua lahan selain lahan sawah, seperti lahan pekarangan, ladang/huma, tegal/kebun, lahan perkebunan, kolam, tambak, danau, rawa, dan lainnya, yang digunakan untuk menanam tanaman semusim.
  10. **Padang Rumput Sementara** adalah Lahan pertanian yang berupa hamparan area terbuka, ladang, atau lapangan yang ditumbuhi oleh rumput dan tanaman tak berkayu lainnya. Tumbuhnya rumput di area tersebut terjadi karena adanya penanaman atau penaburan setiap
6. **Land Area Utilized** is total area of self-owned land and land from other parties, excluding land area occupied by others.
  7. **Domicile of Holders** is the legal residence of the holders.
  8. **Rice Field** is a parcelled agricultural land bordered by embankments (known as "galengan") and channels for retaining/redirecting water, typically cultivated with rice regardless of the land's origin/status. This includes lands registered for Land and Building Tax (PBB), regional development levies, idle lands, encroached lands, swampy lands cultivated with rice, and former perennial crop lands converted into rice fields, whether planted with rice or secondary food crops.
  9. **Non-Rice Field** is all land other than rice fields, such as yards, fields, dryland/gardens, plantations, ponds, brackish water ponds, lakes, swamps, and others, which are used for growing temporary crops.
  10. **Temporary Meadow** is agricultural land consisting of open areas, fields, or fields covered with grass and other non-woody plants. The growth of grass in these areas occurs through planting or seeding every one to four years or planting for less than five years.



satu sampai empat tahun sekali, atau ditanami kurang dari lima tahun.

11. **Padang Rumput Permanen** adalah lahan pertanian yang berupa hamparan area terbuka, ladang, atau lapangan yang ditumbuhi oleh rumput dan tanaman tak berkayu lainnya secara natural. Padang rumput ini tidak ada penanaman atau penaburan lima tahun atau lebih. Jenis padang rumput ini terdiri dari padang rumput umum dan padang rumput yang hanya digunakan oleh unit usaha terkait.
12. **Lahan Sementara Belum Ditanami Menunggu Penanaman** adalah Lahan garapan yang sedang dalam masa istirahat panjang sebelum ditanami ulang antara 1 s.d kurang atau sama dengan 5 tahun. Kondisi ini mungkin adalah bagian dari sistem musiman usaha pertanian tersebut atau karena tanaman tidak dapat ditanam akibat lahan mengalami kerusakan karena banjir, kurangnya air, tidak adanya input, atau alasan lainnya.
13. **Lahan Tanaman Tahunan** adalah lahan yang ditanami dengan tanaman jangka panjang yang dapat tumbuh lebih dari satu atau dua tahun seperti tanaman hortikultura tahunan dan tanaman perkebunan tahunan. Lahan padang rumput tidak dikategorikan sebagai lahan untuk tanaman tahunan.
14. **Lahan Kandang Ternak dan Bangunan untuk Pertanian Lainnya** adalah permukaan lahan yang ditempati oleh bangunan-bangunan operasional pertanian (hanggar, lumbung, gudang, silo), bangunan untuk ternak (kandang kuda, kandang sapi, kandang domba, pekarangan unggas) dan pekarangan pertanian. Area rumah pemilik usaha (termasuk halamannya) juga termasuk dalam klasifikasi ini jika termasuk dalam bagian dari usaha pertanian.
11. **Permanent Meadow** is agricultural land consisting of open areas, fields, or fields covered with grass and other non-woody plants naturally. This grassland has no planting or seeding for five years or more. Types of grassland include common grassland and grassland exclusively used by related business units.
12. **Temporary Fallow Land Awaiting Planting** is cultivated land undergoing a long rest period before replanting, ranging from 1 to less than or equal to 5 years. This condition may be part of the seasonal cycle of agricultural operations or due to the inability to plant crops because of land damage from floods, lack of water, absence of production inputs, or other reasons.
13. **Permanent Crops Land** is land cultivated with long-term crops that can grow for more than one or two years, such as permanent horticulture crops and permanent estate crops. Grassland areas are not categorized as land for permanent crops.
14. **Livestock Pens and Other Agricultural Buildings Land** is the surface area occupied by operational farm buildings (sheds, barns, warehouses, silos), livestock facilities (stables for horses, cowsheds, sheepfolds, poultry yards), and agricultural yards. The homeowner's residence area (including its yard) is also included in this classification if it is part of the agricultural holdings.



15. **Lahan Kegiatan Kehutanan** adalah lahan yang meliputi a) kawasan hutan, adalah wilayah tertentu yang ditunjuk dan/atau ditetapkan oleh pemerintah untuk dipertahankan keberadaannya sebagai hutan tetap (Undang-Undang No. 41 Tahun 1999); b) hutan tegakan (lokasi yang dianggap hutan oleh masyarakat), adalah hamparan lahan berisi sumber daya alam hayati yang didominasi pepohonan dalam persekutuan alam lingkungannya, yang satu dengan lainnya tidak dapat dipisahkan (masih banyak pohon); dan c) lahan yang ditanami tanaman kehutanan untuk budi daya tanaman kehutanan termasuk pembibitan. Contohnya tanaman sengon, akasia, jati, dan lain-lain.
15. **Land for Forestry Activities** is land that includes a) forest areas, which are specific regions designated and/or established by the government to be maintained as permanent forests (Law No. 41 of 1999); b) standing forests (locations considered forests by the community), which are expanses of land containing biological natural resources dominated by trees within their natural environment, which cannot be separated from one another (still with many trees); and c) land planted with forestry plants for the cultivation of forestry plants including nursery. Examples include sengon, acacia, teak, and others.
16. **Lahan Kegiatan Budi Daya Perikanan** adalah area yang digunakan untuk budi daya perikanan meliputi area (kolam air tawar/wadah lainnya, sawah/mina padi, tambak air payau) untuk fasilitas budi daya perikanan, termasuk fasilitas pendukung. Jika lahan yang sama digunakan untuk budi daya perikanan dalam satu musim dan untuk menanam tanaman (padi) di musim lain, maka lahan tersebut tetap dicatat sebagai lahan sawah tanpa melihat nilai produksi yang terbesar.
16. **Land for Aquaculture Activities** is the area utilized for aquaculture, encompassing areas such as freshwater ponds/other containers, rice fields/rice-cum-fish, brackish water ponds for aquaculture facilities, including supporting facilities. If the same land is used for aquaculture in one season and for planting crops (rice) in another season, the land is still recorded as rice fields regardless of the largest production value.
17. **Bukan Lahan Pertanian dan Bukan Tempat Tinggal** adalah Semua area lain pada unit usaha yang tidak diklasifikasikan di tempat lain (selain lahan pertanian dan tidak termasuk lahan tempat tinggal). Termasuk lahan yang tidak dapat ditanami seperti lahan tandus, berpasir, terjal, dsb. Juga termasuk lahan untuk usaha selain pertanian seperti warung, bengkel, toko dan sejenisnya yang bukan adalah bangunan tempat tinggal.
17. **Non-Agricultural and Non-Residential Land** is all other areas within the unit that are not classified elsewhere (neither agricultural nor residential land). This includes areas that cannot be cultivated such as barren, sandy, steep terrain, etc. It also includes land for purposes other than agriculture such as shops, workshops, stores, and similar establishments that are not residential buildings.



18. **Rata-rata Luas lahan yang dikuasai Rumah Tangga Usaha Pertanian** adalah rata-rata luas lahan baik pertanian atau bukan pertanian yang dikuasai oleh rumah tangga usaha pertanian.
18. **Average Land Area Utilized by Agricultural Households** is the average area of land, either agricultural or non-agricultural land, that is utilized by agricultural households.
19. **Rata-rata Luas lahan yang dikuasai Rumah Tangga Usaha Pertanian Pengguna Lahan Pertanian** adalah rata-rata luas lahan baik pertanian atau bukan pertanian yang dikuasai oleh rumah tangga usaha pertanian pengguna lahan pertanian.
19. **Average Land Area Utilized by Agricultural Households Utilizing Agricultural Land** is the average area of land, either agricultural or non-agricultural land, that is utilized by agricultural households utilizing agricultural land.
20. **Rata-rata Luas lahan yang dikuasai Rumah Tangga Usaha Pertanian Pengguna Jenis Lahan Tertentu** adalah rata-rata luas lahan baik pertanian atau bukan pertanian yang dikuasai oleh rumah tangga usaha pertanian pengguna jenis lahan tertentu.
20. **Average Land Area Utilized by Agricultural Households Utilizing Particular Type of Land** is the average area of land, either agricultural or non-agricultural land, that is utilized by agricultural households utilizing particular type of land.
21. **Rata-rata Luas lahan yang dikuasai Usaha Pertanian Perorangan** adalah rata-rata luas lahan baik pertanian atau bukan pertanian yang dikuasai oleh usaha pertanian perorangan.
21. **Average Land Area Utilized by Individual Agricultural Holdings** is the average area of land, either agricultural or non-agricultural land, that is utilized by individual agricultural holdings.
22. **Rata-rata Luas lahan yang dikuasai Usaha Pertanian Perorangan Pengguna Lahan Pertanian** adalah rata-rata luas lahan baik pertanian atau bukan pertanian yang dikuasai oleh usaha pertanian perorangan pengguna lahan pertanian.
22. **Average Land Area Utilized by Individual Agricultural Holdings Utilizing Agricultural Land** is the average area of land, either agricultural or non-agricultural land, that is utilized by individual agricultural holdings utilizing agricultural land.
23. **Rata-rata Luas lahan yang dikuasai Usaha Pertanian Perorangan Pengguna Jenis Lahan Tertentu** adalah rata-rata luas lahan baik pertanian atau bukan pertanian yang dikuasai oleh usaha pertanian perorangan pengguna jenis lahan tertentu.
23. **Average Land Area Utilized by Individual Agricultural Holdings Utilizing Particular Type of Land** is the average area of land, either agricultural or non-agricultural land, that is utilized by individual agricultural holdings utilizing a particular type of land.
24. **Lokasi Lahan** adalah letak lahan berada.
24. **Land Location** is the location of land located.



25. **Kelompok Luas Lahan** merujuk pada pengelompokan luas lahan pada World Programme for the Census of Agriculture (WCA) 2020.
25. *Classification of Land Area* refers to the land area groupings in the 2020 World Programme for the Census of Agriculture (WCA).
26. **Kelompok Luas Lahan Pertanian yang Dikuasai** adalah pengelompokan luas lahan yang dikuasai yang terdiri atas lahan pertanian yang berada dalam satu kewenangan, yang mencakup lahan milik sendiri dan lahan yang berasal dari pihak lain, tidak termasuk lahan yang berada di pihak lain.
26. *Classification of Agricultural Land Area Utilized* is a grouping of land areas consisting of agricultural land that is under one management, including self-owned land and/or land owned by other parties, excluding land area occupied by others.
27. **Kelompok Luas Lahan Sawah yang Dikuasai** adalah pengelompokan luas lahan yang dikuasai yang terdiri atas lahan sawah yang berada dalam satu kewenangan, yang mencakup lahan milik sendiri dan lahan yang berasal dari pihak lain, tidak termasuk lahan yang berada di pihak lain.
27. *Classification of Rice Fields Area Utilized* is a grouping of land areas utilized consisting of rice fields that is under one management, including self-owned land and/or land owned by other parties, excluding land area occupied by others.
28. **Kelompok Luas Lahan Selain Sawah yang Dikuasai** adalah pengelompokan luas lahan yang dikuasai yang terdiri atas lahan selain sawah yang berada dalam satu kewenangan, yang mencakup lahan milik sendiri dan lahan yang berasal dari pihak lain, tidak termasuk lahan yang berada di pihak lain.
28. *Classification of Land Area other Than Rice Fields Utilized* is a grouping of land areas utilized consisting of land other than rice fields that is under one management, including self-owned land and/or land owned by other parties, excluding land area occupied by others.
29. **Kelompok Luas Lahan Tanaman Semusim Bukan Sawah yang Dikuasai** adalah pengelompokan luas lahan yang dikuasai yang terdiri atas lahan bukan sawah, seperti lahan pekarangan, ladang/huma, tegal/kebun, lahan perkebunan, kolam, tambak, danau, rawa, dan lainnya, yang digunakan untuk menanam tanaman semusim dan berada dalam satu kewenangan, yang mencakup lahan milik sendiri dan lahan yang berasal dari pihak lain, tidak termasuk lahan yang berada di pihak lain.
29. *Classification of non-Rice Fields for Temporary Crops Area Utilized* is a grouping of land areas utilized consisting of land other than rice fields such as yards, fields, dryland/gardens, plantations, ponds, brackish water ponds, lakes, swamps, and others, which are used for growing temporary crops and under one management, including self-owned land and/or land owned by other parties, excluding land area occupied by others.



30. **Kelompok Luas Lahan Padang Rumput Sementara yang Dikuasai** adalah pengelompokan luas lahan yang dikuasai yang terdiri atas padang rumput sementara yang berada dalam satu kewenangan, yang mencakup lahan milik sendiri dan lahan yang berasal dari pihak lain, tidak termasuk lahan yang berada di pihak lain.
30. **Classification of Temporary Meadow Area Utilized** is a grouping of land areas utilized consisting of temporary meadow land that is under one management, including self-owned land and/or land owned by other parties, excluding land area occupied by others.
31. **Kelompok Luas Lahan Padang Rumput Permanen yang Dikuasai** adalah pengelompokan luas lahan yang dikuasai yang terdiri atas padang rumput permanen yang berada dalam satu kewenangan, yang mencakup lahan milik sendiri dan lahan yang berasal dari pihak lain, tidak termasuk lahan yang berada di pihak lain.
31. **Classification of Permanent Meadow Area Utilized** is a grouping of land areas utilized consisting of permanent meadow land that is under one management, including self-owned land and/or land owned by other parties, excluding land area occupied by others
32. **Kelompok Luas Lahan Sementara Belum Ditanami Menunggu Penanaman yang Dikuasai** adalah pengelompokan luas lahan yang dikuasai yang terdiri atas lahan sementara belum ditanami menunggu penanaman yang berada dalam satu kewenangan, yang mencakup lahan milik sendiri dan lahan yang berasal dari pihak lain, tidak termasuk lahan yang berada di pihak lain.
32. **Classification of Temporary Fallow Land Awaiting Planting Utilized** is a grouping of land areas utilized consisting of temporary fallow land awaiting planting land is under one management, including self-owned land and/or land owned by other parties, excluding land area occupied by others.
33. **Kelompok Luas Lahan Tanaman Tahunan yang Dikuasai** adalah pengelompokan luas lahan yang dikuasai yang terdiri atas lahan tanaman tahunan, yang berada dalam satu kewenangan, yang mencakup lahan milik sendiri dan lahan yang berasal dari pihak lain, tidak termasuk lahan yang berada di pihak lain
33. **Classification of Permanent Crops Land Utilized** is a grouping of land areas utilized consisting of permanent crops land is under one management, including self-owned land and/or land owned by other parties, excluding land area occupied by others
34. **Kelompok Luas Lahan Kandang Ternak dan Bangunan Pertanian Lainnya yang Dikuasai** adalah pengelompokan luas lahan yang dikuasai yang terdiri atas lahan kandang ternak dan bangunan pertanian lainnya, yang berada di
34. **Classification of Livestock Pens and Other Agricultural Buildings Land Utilized** is a grouping of land areas utilized consisting of livestock pens and other agricultural buildings land is under one management, including self-owned land and/or land



pihak lain yang berada dalam satu kewenangan, yang mencakup lahan milik sendiri dan lahan yang berasal dari pihak lain, tidak termasuk lahan yang berada di pihak lain

*owned by other parties, excluding land area occupied by others*

35. **Kelompok Luas Lahan Kehutanan yang Dikuasai** adalah pengelompokan luas lahan yang dikuasai yang terdiri atas lahan untuk kegiatan kehutanan (kawasan hutan, hutan tegakan/lokasi yang dianggap hutan oleh masyarakat, lahan yang ditanami tanaman kehutanan, yang berada dalam satu kewenangan, yang mencakup lahan milik sendiri dan lahan yang berasal dari pihak lain, tidak termasuk lahan yang berada di pihak lain.
35. ***Classification of Land for Forestry Utilized*** is grouping of land areas utilized consisting for forestry activities (forest areas, standing forests/locations considered forest by the community, land planted with forestry plants is under one management, including self-owned land and/or land owned by other parties, excluding land area occupied by others.
36. **Kelompok Luas Lahan Budi Daya Perikanan yang Dikuasai** adalah pengelompokan luas lahan yang dikuasai yang terdiri atas lahan budi daya perikanan, yang berada dalam satu kewenangan, yang mencakup lahan milik sendiri dan lahan yang berasal dari pihak lain, tidak termasuk lahan yang berada di pihak lain.
36. ***Classification of Land for Aquaculture Utilized*** is grouping of land areas utilized consisting for aquaculture activities is under one management, including self-owned land and/or land owned by other parties, excluding land area occupied by others.
37. **Kelompok Luas Bukan Lahan Pertanian dan Bukan Tempat Tinggal yang Dikuasai** adalah pengelompokan luas lahan yang dikuasai yang terdiri atas bukan lahan pertanian dan bukan tempat tinggal yang berada dalam satu kewenangan, yang mencakup lahan milik sendiri dan lahan yang berasal dari pihak lain, tidak termasuk lahan yang berada di pihak lain.
37. ***Classification of Non-Agricultural and Non-Residential Land Utilized*** is grouping of land areas utilized consisting for non agricultural and non residential land is under one management, including self-owned land and/or land owned by other parties, excluding land area occupied by others
38. **Kepemilikan Lahan berupa Sertifikat Hak Milik** adalah kepemilikan lahan dengan hak penuh atas kepemilikan tanah pada kawasan dengan luas tertentu yang telah disebutkan dalam sertifikat tersebut.
38. ***Land Tenure "Right of Ownership Certificate"*** is the land ownership with full rights to land ownership in areas with a certain area that has been mentioned in the certificate.





39. **Kepemilikan Lahan berupa Sertifikat Hak Guna Bangunan** adalah kepemilikan lahan dimana pemegang sertifikatnya hanya bisa memanfaatkan untuk mendirikan bangunan atau untuk keperluan lain sedangkan kepemilikan lahan tersebut adalah milik negara.
39. *Land Tenure "Right to Build Certificate" is land ownership where the certificate holder can only use to build buildings or for other purposes while the ownership of the land is state-owned.*
40. **Kepemilikan Lahan berupa Sertifikat Hak Milik atas Satuan Rumah Susun** adalah kepemilikan lahan dengan bukti kepemilikan atas satuan rumah susun di atas tanah hak milik, hak guna bangunan atau hak pakai di atas tanah negara, serta hak guna bangunan atau hak pakai di atas tanah hak pengelolaan.
40. *Land Tenure "Right of Ownership over Stacked Unit Certificate" is land ownership with proof of ownership of apartment units on freehold land, building use rights or use rights on state land, and building use rights or use rights on management rights land.*
41. **Jumlah Pengelola Usaha Pertanian Kepemilikan Lahan berupa Sertifikat Hak Guna Usaha** adalah kepemilikan lahan berupa hak khusus untuk mengusahakan tanah yang bukan miliknya sendiri atas tanah yang dikuasai langsung oleh negara untuk perusahaan pertanian, perikanan, atau peternakan.
41. *Land Tenure "Right to Cultivate Certificate" is land ownership with a special right to cultivate land that is not his own on land directly controlled by the state for agricultural, fisheries, or livestock companies.*
42. **Kepemilikan Lahan berupa Sertifikat Hak Pakai** adalah kepemilikan lahan berupa sertifikat yang menyatakan hak pemegang sertifikat untuk menggunakan dan/atau memungut hasil dari tanah yang dikuasai langsung oleh Negara atau tanah milik orang lain yang memberi wewenang dan kewajiban yang ditentukan dalam keputusan pemberiannya oleh pejabat yang berwenang memberikannya atau dalam perjanjian dengan pemilik tanahnya, yang bukan perjanjian sewa-menyewa atau perjanjian pengolahan tanah, dan segala sesuatu asal tidak bertentangan dengan jiwa dan ketentuan undang-undang.
42. *Land Tenure "Right to Use Certificate" is land ownership in the form of certificates stating the right of the certificate holder to use and/or collect the proceeds of land directly controlled by the State or land belonging to another person who gives the authority and obligation specified in the decision granting it by the official authorized to grant it or in an agreement with the owner of the land, which is not a lease agreement or tillage agreement, and everything provided that it does not contradict the spirit and provisions of the law.*
43. **Kepemilikan Lahan berupa Leter C/ Girik/Pethok D/dll** adalah kepemilikan lahan berupa buku yang dijadikan
43. *Land Tenure "Letter C/Girik/Pethok D/others" is land ownership in the form of books that are used as tax withdrawal*



catatan penarikan pajak (leter C), surat tanda pembayaran pajak atas lahan yang merupakan bukti bahwa seseorang menguasai sebidang tanah (girik), akte perjanjian jual beli antara penjual dan pembeli atas tanah (akta jual beli), dll.

*records (leter C), tax payment certificates on land which are proof that someone controls a piece of land (girik), deed of sale and purchase agreement between the seller and buyer of land (deed of sale and purchase), etc.*

44. **Kepemilikan Lahan berupa Lahan Garapan/Lahan Gogol Gilir** adalah kepemilikan lahan berupa sebidang tanah yang sudah atau belum dilekati dengan sesuatu hak yang dikerjakan dan dimanfaatkan oleh pihak lain baik dengan persetujuan atau tanpa persetujuan yang berhak dengan atau tanpa jangka waktu tertentu yang berhak dengan atau tanpa jangka waktu tertentu.
44. **Land Tenure “Garapan Land/Gogol Gilir Land”** is land ownership is in the form of a piece of land that has or has not been attached with a right that is worked on and utilized by another party either with the consent or without the consent of the entitled with or without a certain period of time entitled with or without a certain period of time.
45. **Kepemilikan Lahan tanpa Dokumen Resmi** adalah kepemilikan lahan namun tidak memiliki surat (pernyataan) dari instansi yang berwenang maupun dari pihak lain atas kepemilikan tanah.
45. **Land Tenure “Owned without Legal Document”** is land ownership but do not have a letter (statement) from the authorized agency or from other parties on land ownership.
46. **Kepemilikan Lahan berupa Sewa dengan Perjanjian Tertulis** adalah kepemilikan lahan yang lahannya berasal dari pihak lain dengan membayar sewa sesuai perjanjian yang telah ditetapkan oleh kedua pihak dan perjanjian tersebut tidak tertulis atau tercetak.
46. **Land Tenure “Rented-in or Sharecropped with Legal Agreement”** is ownership of land whose land comes from other parties by paying rent according to the agreement set by both parties and the agreement is not written or printed.
47. **Kepemilikan Lahan berupa Sewa Tanpa Perjanjian Tertulis** adalah kepemilikan lahan dengan status kepemilikan bukan atas nama unit usaha yang bersangkutan, melainkan milik orang lain, tanpa bukti perjanjian tertulis.
47. **Land Tenure “Rented-in or Sharecropped without Legal Agreement”** is land ownership with ownership status is not in the name of the business unit concerned, but belongs to someone else, without proof of written agreement.
48. **Kepemilikan Lahan dengan Menggarap Lahan Orang Lain** adalah menggarap lahan pertanian yang status kepemilikannya bukan atas nama unit usaha yang bersangkutan, melainkan milik orang lain namun sudah dengan izin pemiliknya.
48. **Land Tenure “Cultivating Other People’s Land”** is working on agricultural land whose ownership status is not in the name of the business unit concerned, but belongs to someone else but has been with the permission of the owner.



49. **Kepemilikan Lahan Milik Negara atau Lahan Adat yang Diperoleh Melalui Program Perhutanan Sosial** adalah kepemilikan lahan yang status kepemilikan sebelumnya merupakan milik negara atau bersama untuk tujuan program perhutanan sosial.
49. **Land Tenure “State or Communal Land Used Under Social Forestry Scheme”** is land ownership whose previous ownership status was state-owned or jointly for the purpose of social forestry programs.
50. **Kepemilikan Lahan Milik Negara Atau Lahan Adat yang Diperoleh Dengan Perjanjian Tertulis selain Program Perhutanan Sosial** adalah kepemilikan lahan yang status kepemilikan sebelumnya merupakan milik negara atau bersama dan tersedia perjanjian tertulis terkait hak untuk menggunakan lahan oleh pihak unit usaha untuk dikembangkan.
50. **Land Tenure “State or Communal Land Used with Written Agreement Except Under Social Forestry Scheme”** is land ownership whose previous ownership status was state-owned or joint and there is a written agreement regarding the right to use land by the business unit to be developed.
51. **Kepemilikan Lahan Milik Negara Atau Lahan Adat yang Digunakan Bersama Tanpa Perjanjian Tertulis (Hak Guna Yang Tidak Jelas)** adalah kepemilikan lahan yang status kepemilikannya merupakan milik negara atau bersama yang dikuasakan kepada pengelola unit usaha untuk digunakan tanpa perjanjian tertulis.
51. **Land Tenure “State or Communal Land Used Together without Written Agreement (Using Rights not Clear)”** is land ownership whose ownership status is state-owned or joint is authorized to the manager of the business unit to be used without a written agreement.
52. **Kepemilikan Lahan dengan Menempati/Mengelola Tanpa Izin** adalah kepemilikan lahan yang berasal dari pihak lain namun tanpa izin pemilikinya, termasuk petani dengan lahan bebas pakai (bebas sewa).
52. **Land Tenure “Occupied/squatted without Any Permission”** is land ownership originating from other parties but without the owner’s permission, including farmers with free land use (rent-free).
53. **Kepemilikan Lahan Lainnya** adalah kepemilikan lahan dengan hak milik selain Sertifikat Hak Milik, Sertifikat Hak Guna Bangunan, Sertifikat Hak Milik atas Satuan Rumah Susun, Sertifikat Hak Guna Usaha, Sertifikat Hak Pakai, Leter C/Girik/Pethok D/dll, Lahan garapan/Lahan gogol gilir, Dimiliki tanpa dokumen resmi, Sewa dengan perjanjian tertulis, Sewa tanpa perjanjian tertulis, Menggarap lahan
53. **Land Tenure “Others”** is land ownership with property rights other than Ownership Certificate, Right to Build Certificate, Right of Ownership over Stacked Unit Certificate, Right to Cultivate Certificate, Right to Use Certificate, Letter C/Girik/Pethok D/others, Garapan Land/Gogol Gilir Land, Owned without legal document, Rented-in or sharecropped with legal agreement, Rented-in or sharecropped without legal agreement, Cultivating



orang lain, Milik negara atau lahan adat yang diperoleh melalui program perhutanan social, Milik negara atau lahan adat yang diperoleh dengan, Milik negara atau lahan adat yang digunakan bersama tanpa perjanjian tertulis (hak guna yang tidak jelas), menempati/mengelola tanpa izin.

*other people's land, State or communal land used under social forestry scheme, State or communal land used with written agreement except under social forestry scheme, State or communal land used together without written agreement (using rights not clear), occupied/squatted without any permission.*

54. **Kepemilikan Lahan Lebih Dari Satu Jenis Kepemilikan** adalah kepemilikan lahan dengan hak milik lebih dari satu jenis kepemilikan.
54. **Land Tenure "More Than One Type of Land Tenure"** is Land ownership with property rights is more than one type of land tenure.
55. **Jenis Irigasi berupa Irigasi Permukaan Tanah/Irigasi Gravitasi** adalah sistem irigasi yang mendistribusikan air dengan memanfaatkan gravitasi yang akan membiarkan air mengalir sendiri ke lahan sampai ketinggian tertentu.
55. **Irrigation System "Surface Irrigation"** is irrigation systems distributing water by utilizing gravity will let the water flow itself into the land up to a certain height.
56. **Jenis Irigasi berupa Irigasi Bawah Tanah** adalah sistem irigasi mikro dengan alat yang diletakkan di bagian bawah permukaan tanah untuk menyuplai air langsung ke daerah akar tanaman yang membutuhkannya melalui aliran air tanah.
56. **Irrigation System "Groundwater Irrigation"** is micro-irrigation system with tools placed below the soil surface to supply water directly to the root areas of plants that need it through groundwater flow.
57. **Jenis Irigasi berupa Irigasi Siraman** adalah sistem irigasi yang mendistribusikan air melalui semprotan ke udara layaknya air hujan melalui pengaliran air lewat pipa dengan tekanan tinggi.
57. **Irrigation System "Sprinkler Irrigation"** is irrigation system distributing water through a spray into the air like rainwater through a high-pressure pipe.
58. **Jenis Irigasi berupa Irigasi Tetesan** adalah sistem irigasi yang mendistribusikan air secara langsung pada tanaman menggunakan alat tetes bernama emitter.
58. **Irrigation System "Drip Irrigation"** is irrigation system distributing water directly to plants using a drip device called an emitter.
59. **Jenis Irigasi berupa Irigasi Lainnya** adalah sistem irigasi selain irigasi permukaan tanah/irigasi gravitasi, irigasi bawah tanah, irigasi siraman, dan irigasi tetesan.
59. **Irrigation System "Other Irrigation"** is the irrigation systems other than Surface irrigation, Groundwater irrigation, Sprinkler irrigation, and Drip irrigation.



60. **Lokasi Lahan Terluas yang Dikuasai** adalah lokasi dari lahan yang memiliki luasan terluas yang dikuasai oleh unit usaha.
60. **Main Location of Land Utilized** is the location of the land having the largest area utilized by the holdings.

<https://rotendaokab.bps.go.id>





**Tabel**  
**Table** 4.1

**Jumlah Rumah Tangga Usaha Pertanian Menurut Kecamatan dan Golongan Luas Lahan yang dikuasai Termasuk Tempat Tinggal (rumah tangga), 2023**  
**Number of Agricultural Households by Subdistrict and Group of Land Area Utilized Including Residential Area (households), 2023**

Kecamatan Subdistrict	Golongan Luas Lahan yang Dikuasai Termasuk Tempat Tinggal (m <sup>2</sup> ) Group of Land Area Utilized Including Residential Area (m <sup>2</sup> )				
	<1.000	1.000-1.999	2.000-4.999	5.000-9.999	10.000-19.999
(1)	(2)	(3)	(4)	(5)	(6)
Rote Barat Daya	349	410	798	855	704
Rote Barat Laut	165	242	578	568	560
Loaholu	324	261	422	205	125
Lobalain	436	314	759	940	686
Rote Tengah	66	113	346	421	392
Rote Selatan	113	165	345	251	215
Pantai Baru	321	559	779	500	278
Rote Timur	408	234	524	502	300
Landu Leko	243	255	228	41	24
Rote Barat	23	237	288	46	12
Ndao Nuse	226	92	33	1	-
<b>Rote Ndao</b>	<b>2.674</b>	<b>2.882</b>	<b>5.100</b>	<b>4.330</b>	<b>3.296</b>



**Lanjutan Tabel/Continued Table 4.1**

Kecamatan Subdistrict	Golongan Luas Lahan yang Dikuasai Termasuk Tempat Tinggal (m <sup>2</sup> ) Group of Land Area Utilized Including Residential Area (m <sup>2</sup> )				
	20.000- 29.999	30.000- 39.999	40.000- 49.999	50.000- 99.999	100.000- 199.999
(1)	(7)	(8)	(9)	(10)	(11)
Rote Barat Daya	159	63	15	22	1
Rote Barat Laut	155	46	29	19	1
Loaholu	26	13	2	2	-
Lobalain	149	44	17	24	2
Rote Tengah	93	32	14	16	-
Rote Selatan	61	26	8	11	-
Pantai Baru	75	11	2	5	-
Rote Timur	58	16	3	3	-
Landu Leko	1	-	-	-	-
Rote Barat	2	2	-	-	-
Ndao Nuse	-	-	-	-	-
<b>Rote Ndao</b>	<b>779</b>	<b>253</b>	<b>90</b>	<b>102</b>	<b>4</b>

<https://rotendaokab.bps.go.id>



Lanjutan Tabel/*Continued Table 4.1*

Kecamatan Subdistrict	Golongan Luas Lahan yang dikuasai Termasuk Tempat Tinggal (m <sup>2</sup> ) Group of Land Area Utilized Including Residential Area (m <sup>2</sup> )			
	200.000- 299.999	300.000- 399.999	400.000- 499.999	500.000- 999.999
(1)	(12)	(13)	(14)	(15)
Rote Barat Daya	-	-	-	-
Rote Barat Laut	-	-	-	-
Loaholu	-	-	-	-
Lobalain	-	-	-	-
Rote Tengah	-	-	-	-
Rote Selatan	-	-	-	-
Pantai Baru	-	-	-	-
Rote Timur	-	-	-	-
Landu Leko	-	-	-	-
Rote Barat	-	-	-	-
Ndao Nuse	-	-	-	-
<b>Rote Ndao</b>	-	-	-	-

<https://rotendaokab.bps.go.id>



**Lanjutan Tabel/Continued Table 4.1**

Kecamatan Subdistrict	Golongan Luas Lahan yang dikuasai termasuk tempat tinggal (m <sup>2</sup> ) Group of Land Area Utilized Including Residential Area (m <sup>2</sup> )			
	1.000.000- 1.999.999	2.000.000- 4.999.999	5.000.000- 9.999.999	≥10.000.000
(1)	(16)	(17)	(18)	(19)
Rote Barat Daya	-	-	-	-
Rote Barat Laut	-	-	-	-
Loaholu	-	-	-	-
Lobalain	-	-	-	-
Rote Tengah	-	-	-	-
Rote Selatan	-	-	-	-
Pantai Baru	-	-	-	-
Rote Timur	-	-	-	-
Landu Leko	-	-	-	-
Rote Barat	-	-	-	-
Ndao Nuse	-	-	-	-
<b>Rote Ndao</b>	-	-	-	-

<https://rotendaokab.bps.go.id>



**Tabel**  
**Table** 4.2

**Jumlah Rumah Tangga Usaha Pertanian Menurut Kecamatan dan Golongan Luas Lahan yang dikuasai Selain Tempat Tinggal (rumah tangga), 2023**  
**Number of Agricultural Households by Subdistrict and Group of Land Area Utilized Excluding Residential Area (households), 2023**

Kecamatan Subdistrict	Golongan Luas Lahan yang Dikuasai Selain Tempat Tinggal (m <sup>2</sup> ) Group of Land Area Utilized Excluding Residential Area (m <sup>2</sup> )				
	0	<1.000 <sup>1</sup>	1.000-1.999	2.000-4.999	5.000-9.999
(1)	(2)	(3)	(4)	(5)	(6)
Rote Barat Daya	475	514	418	726	798
Rote Barat Laut	142	304	237	517	534
Loaholu	664	488	255	322	162
Lobalain	326	521	337	765	879
Rote Tengah	197	135	148	329	389
Rote Selatan	60	167	183	300	245
Pantai Baru	356	545	547	669	427
Rote Timur	554	480	221	505	489
Landu Leko	400	362	235	145	31
Rote Barat	1.059	237	238	105	17
Ndao Nuse	235	324	16	11	1
<b>Rote Ndao</b>	<b>4.468</b>	<b>4.077</b>	<b>2.835</b>	<b>4.394</b>	<b>3.972</b>

<https://rotendaokab.bps.go.id>



**Lanjutan Tabel/Continued Table 4.2**

Kecamatan Subdistrict	Golongan Luas Lahan yang dikuasai Selain Tempat Tinggal (m <sup>2</sup> ) Group of Land Area Utilized Excluding Residential Area (m <sup>2</sup> )				
	10.000-19.999	20.000-29.999	30.000-39.999	40.000-49.999	50.000-99.999
(1)	(7)	(8)	(9)	(10)	(11)
Rote Barat Daya	670	153	59	16	21
Rote Barat Laut	531	148	46	26	19
Loaholu	118	23	8	2	2
Lobalain	658	137	33	17	22
Rote Tengah	359	79	27	13	14
Rote Selatan	200	55	26	8	11
Pantai Baru	255	70	10	2	5
Rote Timur	280	51	16	3	3
Landu Leko	18	1	-	-	-
Rote Barat	10	2	1	-	-
Ndao Nuse	-	-	-	-	-
<b>Rote Ndao</b>	<b>3.099</b>	<b>719</b>	<b>226</b>	<b>87</b>	<b>97</b>

<https://rotendaokab.bps.go.id>



Lanjutan Tabel/Continued Table 4.2

Kecamatan Subdistrict	Golongan Luas Lahan yang Dikuasai Selain Tempat Tinggal (m <sup>2</sup> ) Group of Land Area Utilized Excluding Residential Area (m <sup>2</sup> )				
	100.000- 199.999	200.000- 299.999	300.000- 399.999	400.000- 499.999	500.000- 999.999
(1)	(12)	(13)	(14)	(15)	(16)
Rote Barat Daya	1	-	-	-	-
Rote Barat Laut	1	-	-	-	-
Loaholu	-	-	-	-	-
Lobalain	2	-	-	-	-
Rote Tengah	-	-	-	-	-
Rote Selatan	-	-	-	-	-
Pantai Baru	-	-	-	-	-
Rote Timur	-	-	-	-	-
Landu Leko	-	-	-	-	-
Rote Barat	-	-	-	-	-
Ndao Nuse	-	-	-	-	-
<b>Rote Ndao</b>	<b>4</b>	<b>-</b>	<b>-</b>	<b>-</b>	<b>-</b>

<https://rotendaokab.bps.go.id>



**Lanjutan Tabel/Continued Table 4.2**

Kecamatan Subdistrict	Golongan Luas Lahan yang Dikuasai Selain Tempat Tinggal (m <sup>2</sup> ) Group of Land Area Utilized Excluding Residential Area (m <sup>2</sup> )			
	1.000.000- 1.999.999	2.000.000- 4.999.999	5.000.000- 9.999.999	≥10.000.000
(1)	(17)	(18)	(19)	(20)
Rote Barat Daya	-	-	-	-
Rote Barat Laut	-	-	-	-
Loaholu	-	-	-	-
Lobalain	-	-	-	-
Rote Tengah	-	-	-	-
Rote Selatan	-	-	-	-
Pantai Baru	-	-	-	-
Rote Timur	-	-	-	-
Landu Leko	-	-	-	-
Rote Barat	-	-	-	-
Ndao Nuse	-	-	-	-
<b>Rote Ndao</b>	-	-	-	-

Catatan/Note: <sup>1</sup>Tidak termasuk 0/Excluding 0.

<https://rotendaokab.bps.go.id>



**Tabel**  
**Table**

4.3

**Jumlah Rumah Tangga Usaha Pertanian Menurut Kecamatan dan Golongan Luas Lahan Pertanian yang Dikuasai (rumah tangga), 2023**  
**Number of Agricultural Households by Subdistrict and Group of Agricultural Land Area Utilized (households), 2023**

Kecamatan Subdistrict	Golongan Luas Lahan Pertanian yang Dikuasai (m <sup>2</sup> ) Group of Agricultural Land Area Utilized (m <sup>2</sup> )				
	0	<1.000 <sup>1</sup>	1.000-1.999	2.000-4.999	5.000-9.999
(1)	(2)	(3)	(4)	(5)	(6)
Rote Barat Daya	476	515	418	730	799
Rote Barat Laut	142	305	237	521	539
Loaholu	666	487	257	322	159
Lobalain	337	532	342	779	877
Rote Tengah	199	138	151	345	388
Rote Selatan	60	172	185	304	258
Pantai Baru	356	553	568	693	398
Rote Timur	554	480	221	505	489
Landu Leko	400	362	235	145	31
Rote Barat	1.059	237	238	105	17
Ndao Nuse	235	324	16	11	1
<b>Rote Ndao</b>	<b>4.484</b>	<b>4.105</b>	<b>2.868</b>	<b>4.460</b>	<b>3.956</b>



**Lanjutan Tabel/Continued Table 4.3**

Kecamatan Subdistrict	Golongan Luas Lahan Pertanian yang Dikuasai (m <sup>2</sup> ) Group of Agricultural Land Area Utilized (m <sup>2</sup> )				
	10.000-19.999	20.000-29.999	30.000-39.999	40.000-49.999	50.000-99.999
(1)	(7)	(8)	(9)	(10)	(11)
Rote Barat Daya	666	152	58	15	21
Rote Barat Laut	525	145	47	25	18
Loaholu	118	24	7	2	2
Lobalain	635	132	29	14	19
Rote Tengah	353	73	21	11	11
Rote Selatan	210	39	17	4	6
Pantai Baru	240	62	9	2	5
Rote Timur	280	51	16	3	3
Landu Leko	18	1	-	-	-
Rote Barat	10	2	1	-	-
Ndao Nuse	-	-	-	-	-
<b>Rote Ndao</b>	<b>3.055</b>	<b>681</b>	<b>205</b>	<b>76</b>	<b>85</b>

<https://rotendaokab.bps.go.id>



Lanjutan Tabel/*Continued Table 4.3*

Kecamatan Subdistrict	Golongan Luas Lahan Pertanian yang Dikuasai (m <sup>2</sup> ) Group of Agricultural Land Area Utilized (m <sup>2</sup> )				
	100.000- 199.999	200.000- 299.999	300.000- 399.999	400.000- 499.999	500.000- 999.999
(1)	(12)	(13)	(14)	(15)	(16)
Rote Barat Daya	1	-	-	-	-
Rote Barat Laut	1	-	-	-	-
Loaholu	-	-	-	-	-
Lobalain	1	-	-	-	-
Rote Tengah	-	-	-	-	-
Rote Selatan	-	-	-	-	-
Pantai Baru	-	-	-	-	-
Rote Timur	-	-	-	-	-
Landu Leko	-	-	-	-	-
Rote Barat	-	-	-	-	-
Ndao Nuse	-	-	-	-	-
<b>Rote Ndao</b>	<b>3</b>	-	-	-	-

<https://rotendaokab.bps.go.id>



**Lanjutan Tabel/Continued Table 4.3**

Kecamatan Subdistrict	Golongan Luas Lahan Pertanian yang Dikuasai (m <sup>2</sup> ) Group of Agricultural Land Area Utilized (m <sup>2</sup> )			
	1.000.000- 1.999.999	2.000.000- 4.999.999	5.000.000- 9.999.999	≥10.000.000
(1)	(17)	(18)	(19)	(20)
Rote Barat Daya	-	-	-	-
Rote Barat Laut	-	-	-	-
Loaholu	-	-	-	-
Lobalain	-	-	-	-
Rote Tengah	-	-	-	-
Rote Selatan	-	-	-	-
Pantai Baru	-	-	-	-
Rote Timur	-	-	-	-
Landu Leko	-	-	-	-
Rote Barat	-	-	-	-
Ndao Nuse	-	-	-	-
<b>Rote Ndao</b>	-	-	-	-

Catatan/Note: <sup>1</sup> Tidak termasuk 0/Excluding 0.

<https://rotendaokab.bps.go.id>



**Tabel**  
**Table**

4.4

**Jumlah Usaha Pertanian Perorangan Menurut Kecamatan dan Golongan Luas Lahan yang dikuasai Termasuk Tempat Tinggal (unit), 2023**  
**Number of Individual Agricultural Holdings by Subdistrict and Group of Land Area Utilized Including Residential Area (units), 2023**

Kecamatan Subdistrict	Golongan Luas Lahan yang Dikuasai Termasuk Tempat Tinggal (m <sup>2</sup> ) Group of Land Area Utilized Including Residential Area (m <sup>2</sup> )				
	<1.000	1.000-1.999	2.000-4.999	5.000-9.999	10.000-19.999
(1)	(2)	(3)	(4)	(5)	(6)
Rote Barat Daya	367	420	822	868	707
Rote Barat Laut	172	247	584	589	566
Loaholu	330	262	429	206	124
Lobalain	459	332	772	948	688
Rote Tengah	70	118	350	430	397
Rote Selatan	116	166	353	251	217
Pantai Baru	321	562	786	501	278
Rote Timur	436	245	537	514	308
Landu Leko	251	258	230	40	24
Rote Barat	23	237	288	46	12
Ndao Nuse	228	91	33	1	-
<b>Rote Ndao</b>	<b>2.773</b>	<b>2.938</b>	<b>5.184</b>	<b>4.394</b>	<b>3.321</b>



**Lanjutan Tabel/Continued Table 4.4**

Kecamatan Subdistrict	Golongan Luas Lahan yang Dikuasai Termasuk Tempat Tinggal (m <sup>2</sup> ) Group of Land Area Utilized Including Residential Area (m <sup>2</sup> )				
	20.000- 29.999	30.000- 39.999	40.000- 49.999	50.000- 99.999	100.000- 199.999
(1)	(7)	(8)	(8)	(9)	(10)
Rote Barat Daya	157	60	15	22	1
Rote Barat Laut	155	45	27	18	1
Loaholu	26	13	2	2	-
Lobalain	148	44	15	24	2
Rote Tengah	97	31	12	15	-
Rote Selatan	62	26	7	11	-
Pantai Baru	74	11	2	5	-
Rote Timur	53	14	4	2	-
Landu Leko	1	-	-	-	-
Rote Barat	2	2	-	-	-
Ndao Nuse	-	-	-	-	-
<b>Rote Ndao</b>	<b>775</b>	<b>246</b>	<b>84</b>	<b>99</b>	<b>4</b>

<https://rotendaokab.bps.go.id>

Lanjutan Tabel/*Continued Table 4.4*

Kecamatan Subdistrict	Golongan Luas Lahan yang dikuasai termasuk tempat tinggal (m <sup>2</sup> ) Group of Land Area Utilized Including Residential Area (m <sup>2</sup> )			
	200.000- 299.999	300.000- 399.999	400.000- 499.999	500.000- 999.999
(1)	(11)	(12)	(13)	(14)
Rote Barat Daya	-	-	-	-
Rote Barat Laut	-	-	-	-
Loaholu	-	-	-	-
Lobalain	-	-	-	-
Rote Tengah	-	-	-	-
Rote Selatan	-	-	-	-
Pantai Baru	-	-	-	-
Rote Timur	-	-	-	-
Landu Leko	-	-	-	-
Rote Barat	-	-	-	-
Ndao Nuse	-	-	-	-
<b>Rote Ndao</b>	-	-	-	-

<https://rotendaokab.bps.go.id>



**Lanjutan Tabel/Continued Table 4.4**

Kecamatan Subdistrict	Golongan Luas Lahan yang dikuasai termasuk tempat tinggal (m <sup>2</sup> ) Group of Land Area Utilized Including Residential Area (m <sup>2</sup> )			
	1.000.000- 1.999.999	2.000.000- 4.999.999	5.000.000- 9.999.999	≥10.000.000
(1)	(15)	(16)	(17)	(18)
Rote Barat Daya	-	-	-	-
Rote Barat Laut	-	-	-	-
Loaholu	-	-	-	-
Lobalain	-	-	-	-
Rote Tengah	-	-	-	-
Rote Selatan	-	-	-	-
Pantai Baru	-	-	-	-
Rote Timur	-	-	-	-
Landu Leko	-	-	-	-
Rote Barat	-	-	-	-
Ndao Nuse	-	-	-	-
<b>Rote Ndao</b>	-	-	-	-

<https://rotendaokab.bps.go.id>



**Tabel**  
**Table**

4.5

**Jumlah Usaha Pertanian Perorangan Menurut Kecamatan dan Golongan Luas Lahan yang dikuasai Selain Tempat Tinggal, 2023**  
**Number of Individual Agricultural Holdings by Subdistrict and Group of Land Area Utilized Excluding Residential Area (units), 2023**

Kecamatan Subdistrict	Golongan Luas Lahan yang Dikuasai Selain Tempat Tinggal (m <sup>2</sup> ) Group of Land Area Utilized Excluding Residential Area (m <sup>2</sup> )				
	0	<1.000 <sup>1</sup>	1.000-1.999	2.000-4.999	5.000-9.999
(1)	(2)	(3)	(4)	(5)	(6)
Rote Barat Daya	485	538	428	742	812
Rote Barat Laut	159	316	242	517	555
Loaholu	720	496	255	329	161
Lobalain	356	547	353	779	886
Rote Tengah	199	143	151	333	398
Rote Selatan	63	171	184	308	244
Pantai Baru	372	545	553	673	428
Rote Timur	608	510	234	517	499
Landu Leko	430	372	239	143	31
Rote Barat	1.120	237	238	105	17
Ndao Nuse	242	325	16	11	1
<b>Rote Ndao</b>	<b>4.754</b>	<b>4.200</b>	<b>2.893</b>	<b>4.457</b>	<b>4.032</b>



**Lanjutan Tabel/Continued Table 4.5**

Kecamatan Subdistrict	Golongan Luas Lahan yang dikuasai Selain Tempat Tinggal (m <sup>2</sup> ) Group of Land Area Utilized Excluding Residential Area (m <sup>2</sup> )				
	10.000-19.999	20.000-29.999	30.000-39.999	40.000-49.999	50.000-99.999
(1)	(7)	(8)	(9)	(10)	(11)
Rote Barat Daya	673	152	56	16	21
Rote Barat Laut	538	148	45	24	18
Loaholu	118	23	8	2	2
Lobalain	658	137	33	15	22
Rote Tengah	363	82	26	11	13
Rote Selatan	2-2	56	26	7	11
Pantai Baru	255	69	10	2	5
Rote Timur	286	47	15	3	2
Landu Leko	18	1	-	-	-
Rote Barat	10	2	1	-	-
Ndao Nuse	-	-	-	-	-
<b>Rote Ndao</b>	<b>3.121</b>	<b>717</b>	<b>220</b>	<b>80</b>	<b>94</b>

<https://rotendaokab.bps.go.id>





Lanjutan Tabel/Continued Table 4.5

Kecamatan Subdistrict	Golongan Luas Lahan yang Dikuasai Selain Tempat Tinggal (m <sup>2</sup> ) Group of Land Area Utilized Excluding Residential Area (m <sup>2</sup> )				
	100.000- 199.999	200.000- 299.999	300.000- 399.999	400.000- 499.999	500.000- 999.999
(1)	(12)	(13)	(14)	(15)	(16)
Rote Barat Daya	1	-	-	-	-
Rote Barat Laut	1	-	-	-	-
Loaholu	-	-	-	-	-
Lobalain	2	-	-	-	-
Rote Tengah	-	-	-	-	-
Rote Selatan	-	-	-	-	-
Pantai Baru	-	-	-	-	-
Rote Timur	-	-	-	-	-
Landu Leko	-	-	-	-	-
Rote Barat	-	-	-	-	-
Ndao Nuse	-	-	-	-	-
<b>Rote Ndao</b>	<b>4</b>	<b>-</b>	<b>-</b>	<b>-</b>	<b>-</b>

<https://rotendaokab.bps.go.id>



**Lanjutan Tabel/Continued Table 4.5**

Kecamatan Subdistrict	Golongan Luas Lahan yang Dikuasai Selain Tempat Tinggal (m <sup>2</sup> ) Group of Land Area Utilized Excluding Residential Area (m <sup>2</sup> )			
	1.000.000- 1.999.999	2.000.000- 4.999.999	5.000.000- 9.999.999	≥10.000.000
(1)	(17)	(18)	(19)	(20)
Rote Barat Daya	-	-	-	-
Rote Barat Laut	-	-	-	-
Loaholu	-	-	-	-
Lobalain	-	-	-	-
Rote Tengah	-	-	-	-
Rote Selatan	-	-	-	-
Pantai Baru	-	-	-	-
Rote Timur	-	-	-	-
Landu Leko	-	-	-	-
Rote Barat	-	-	-	-
Ndao Nuse	-	-	-	-
<b>Rote Ndao</b>	-	-	-	-

Catatan/Note: <sup>1</sup>Tidak termasuk 0/Excluding 0.



**Tabel**  
**Table**

4.6

**Jumlah Usaha Pertanian Perorangan Menurut Kecamatan dan Golongan Luas Lahan Pertanian yang Dikuasai (unit), 2023**  
**Number of Individual Agricultural Holdings by Subdistrict and Group of Agricultural Land Area Utilized (units), 2023**

Kecamatan Subdistrict	Golongan Luas Lahan Pertanian yang Dikuasai (m <sup>2</sup> ) Group of Agricultural Land Area Utilized (m <sup>2</sup> )				
	0	<1.000 <sup>1</sup>	1.000-1.999	2.000-4.999	5.000-9.999
(1)	(2)	(3)	(4)	(5)	(6)
Rote Barat Daya	486	539	428	748	811
Rote Barat Laut	159	317	242	521	560
Loaholu	723	495	257	327	159
Lobalain	367	558	358	793	884
Rote Tengah	202	146	154	349	396
Rote Selatan	63	176	186	312	257
Pantai Baru	372	555	573	695	401
Rote Timur	608	510	234	517	499
Landu Leko	430	372	239	143	31
Rote Barat	1.120	237	238	105	17
Ndao Nuse	242	325	16	11	1
<b>Rote Ndao</b>	<b>4.772</b>	<b>4.230</b>	<b>2.925</b>	<b>4.521</b>	<b>4.016</b>



**Lanjutan Tabel/Continued Table 4.6**

Kecamatan Subdistrict	Golongan Luas Lahan Pertanian yang Dikuasi (m <sup>2</sup> ) Group of Agricultural Land Area Utilized (m <sup>2</sup> )				
	10.000-19.999	20.000-29.999	30.000-39.999	40.000-49.999	50.000-99.999
(1)	(7)	(8)	(9)	(10)	(11)
Rote Barat Daya	669	15-	56	15	21
Rote Barat Laut	532	145	46	23	17
Loaholu	118	24	7	2	2
Lobalain	634	133	29	12	19
Rote Tengah	356	77	20	10	9
Rote Selatan	213	39	16	4	6
Pantai Baru	238	62	9	2	5
Rote Timur	286	47	15	3	2
Landu Leko	18	1	-	-	-
Rote Barat	10	2	1	-	-
Ndao Nuse	-	-	-	-	-
<b>Rote Ndao</b>	<b>3.074</b>	<b>680</b>	<b>199</b>	<b>71</b>	<b>81</b>

<https://rotendaokab.bps.go.id>

Lanjutan Tabel/*Continued Table 4.6*

Kecamatan Subdistrict	Golongan Luas Lahan Pertanian yang Dikuasi (m <sup>2</sup> ) Group of Agricultural Land Area Utilized (m <sup>2</sup> )				
	100.000- 199.999	200.000- 299.999	300.000- 399.999	400.000- 499.999	500.000- 999.999
(1)	(12)	(13)	(14)	(15)	(16)
Rote Barat Daya	1	-	-	-	-
Rote Barat Laut	1	-	-	-	-
Loaholu	-	-	-	-	-
Lobalain	1	-	-	-	-
Rote Tengah	-	-	-	-	-
Rote Selatan	-	-	-	-	-
Pantai Baru	-	-	-	-	-
Rote Timur	-	-	-	-	-
Landu Leko	-	-	-	-	-
Rote Barat	-	-	-	-	-
Ndao Nuse	-	-	-	-	-
<b>Rote Ndao</b>	<b>3</b>	-	-	-	-

<https://rotendaokab.bps.go.id>



**Lanjutan Tabel/Continued Table 4.6**

Kecamatan Subdistrict	Golongan Luas Lahan Pertanian yang Dikuasai (m <sup>2</sup> ) Group of Agricultural Land Area Utilized (m <sup>2</sup> )			
	1.000.000- 1.999.999	2.000.000- 4.999.999	5.000.000- 9.999.999	≥10.000.000
(1)	(17)	(18)	(19)	(20)
Rote Barat Daya	-	-	-	-
Rote Barat Laut	-	-	-	-
Loaholu	-	-	-	-
Lobalain	-	-	-	-
Rote Tengah	-	-	-	-
Rote Selatan	-	-	-	-
Pantai Baru	-	-	-	-
Rote Timur	-	-	-	-
Landu Leko	-	-	-	-
Rote Barat	-	-	-	-
Ndao Nuse	-	-	-	-
<b>Rote Ndao</b>	-	-	-	-

Catatan/Note: <sup>1</sup>Tidak termasuk 0/Excluding 0.

<https://rotendaokab.bps.go.id>



**Tabel**  
**Table**

4.7

**Luas Lahan yang dikuasai Usaha Pertanian Perorangan Menurut Kecamatan Domisili Pengelola dan Jenis Lahan (m<sup>2</sup>), 2023**  
**Land Area Utilized by Individual Agricultural Holdings by Domicile Subdistrict of Holders and Type of Land (m<sup>2</sup>), 2023**

Kecamatan Subdistrict	Lahan Pertanian Agricultural Land			
	Sawah Rice Field	Bukan Sawah Non-Rice Field	Padang Rumput Sementara Temporary Meadow	Padang Rumput Permanen Permanent Meadow
(1)	(2)	(3)	(4)	(5)
Rote Barat Daya	19.519.393	2.524.999	8.362	155.937
Rote Barat Laut	17.152.130	359.606	4.000	4.730
Loaholu	2.587.841	1.306.870	29.357	223.313
Lobalain	20.511.066	602.492	1.330	38.397
Rote Tengah	8.886.680	881.327	278.839	49.000
Rote Selatan	2.227.472	1.593.191	16.750	19.500
Pantai Baru	8.094.893	889.139	16.670	2.700
Rote Timur	9.193.728	1.457.337	5.000	-
Landu Leko	1.264.747	62.255	-	-
Rote Barat	637.650	72.315	-	3.300
Ndao Nuse	7.200	55.715	300	-
<b>Rote Ndao</b>	<b>90.082.801</b>	<b>9.805.246</b>	<b>360.608</b>	<b>496.877</b>



**Lanjutan Tabel/Continued Table 4.7**

Kecamatan Subdistrict	Lahan Pertanian Agricultural Land		
	Sementara Belum Ditanami Menunggu Penanaman Temporary Fallow Land Awaiting Planting	Tanaman Tahunan Permanent Crops	Kandang Ternak dan Bangunan Pertanian Lainnya Livestock Pens and Other Agricultural Buildings
(1)	(6)	(7)	(8)
Rote Barat Daya	557.732	1.627.558	52.659
Rote Barat Laut	30.500	367.035	25.231
Loaholu	76.872	417.735	24.102
Lobalain	90.328	980.142	15.092
Rote Tengah	85.767	610.063	3.180
Rote Selatan	212.975	3.238.830	21.974
Pantai Baru	63.866	602.513	5.298
Rote Timur	9.335	35.968	20.014
Landu Leko	-	-	-
Rote Barat	117.905	121.835	3.170
Ndao Nuse	5.300	13.218	15.518
<b>Rote Ndao</b>	<b>1.250.580</b>	<b>8.014.897</b>	<b>186.238</b>

<https://rotendaokab.go.id>





Lanjutan Tabel/Continued Table 4.7

Kecamatan Subdistrict	Lahan Pertanian Agricultural Land		Bukan Lahan Pertanian dan Bukan Tempat Tinggal Non-Agricultural and Non-Residential Land	Lahan Dikuasai Land Utilized
	Kegiatan Kehutanan Forestry Activities	Kegiatan Budi Daya Perikanan Aquaculture Activities		
(1)	(9)	(10)	(11)	(12)
Rote Barat Daya	102.043	3.833	138.424	24.690.941
Rote Barat Laut	6	10.010	206.920	18.160.168
Loaholu	326.601	9.500	28.048	5.030.239
Lobalain	103.893	11.456	1.103.556	23.457.751
Rote Tengah	487.577	160	717.663	12.000.256
Rote Selatan	341.308	5.747	935.407	8.613.154
Pantai Baru	876.504	6.060	526.876	11.084.519
Rote Timur	56.524	32	150	10.778.088
Landu Leko	-	200	-	1.327.202
Rote Barat	90.650	225	-	1.047.050
Ndao Nuse	-	3.548	-	100.799
<b>Rote Ndao</b>	<b>2.385.106</b>	<b>50.771</b>	<b>3.657.044</b>	<b>116.290.167</b>

**Tabel**  
**Table**

4.8

**Rata-Rata Luas Lahan yang dikuasai Rumah Tangga Usaha Pertanian Menurut Kecamatan Domisili Pengelola dan Jenis Lahan (m<sup>2</sup>), 2023**  
**Land Area Utilized by Individual Agricultural Holdings by Domicile Subdistrict of Holders and Type of Land (m<sup>2</sup>), 2023**

Kecamatan Subdistrict	Lahan Pertanian Agricultural Land			
	Sawah Rice Field	Bukan Sawah Non-Rice Field	Padang Rumput Sementara Temporary Meadow	Padang Rumput Permanen Permanent Meadow
(1)	(2)	(3)	(4)	(5)
Rote Barat Daya	5.055,53	653,98	NA	40,39
Rote Barat Laut	6.803,70	142,64	NA	NA
Loaholu	1.251,98	632,25	14,20	108,04
Lobalain	5.512,25	161,92	NA	10,32
Rote Tengah	5.255,28	521,19	164,90	28,98
Rote Selatan	1.770,65	1.266,45	13,31	15,50
Pantai Baru	2.800,03	307,55	5,77	NA
Rote Timur	3.495,71	554,12	NA	-
Landu Leko	1.052,20	51,79	-	-
Rote Barat	377,08	42,76	-	NA
Ndao Nuse	12,18	94,27	NA	-
<b>Rote Ndao</b>	<b>3.734,16</b>	<b>406,45</b>	<b>14,95</b>	<b>20,60</b>

<https://rotendao.ab.bps.go.id>



Lanjutan Tabel/Continued Table 4.8

Kecamatan Subdistrict	Lahan Pertanian Agricultural Land		
	Sementara Belum Ditanami Menunggu Penanaman Temporary Fallow Land Awaiting Planting	Tanaman Tahunan Permanent Crops	Kandang Ternak dan Bangunan Pertanian Lainnya Livestock Pens and Other Agricultural Buildings
(1)	(6)	(7)	(8)
Rote Barat Daya	144,45	421,54	13,64
Rote Barat Laut	12,10	145,59	10,01
Loaholu	37,19	202,10	11,66
Lobalain	24,28	263,41	4,06
Rote Tengah	50,72	360,77	NA
Rote Selatan	169,30	2574,59	17,47
Pantai Baru	22,09	208,41	NA
Rote Timur	3,55	13,68	7,61
Landu Leko	-	-	-
Rote Barat	69,73	72,05	NA
Ndao Nuse	8,97	22,37	26,26
<b>Rote Ndao</b>	<b>51,84</b>	<b>332,24</b>	<b>7,72</b>



**Lanjutan Tabel/Continued Table 4.8**

Kecamatan Subdistrict	Lahan Pertanian Agricultural Land		Bukan Lahan Pertanian dan Bukan Tempat Tinggal Non-Agricultural and Non-Residential Land	Lahan Dikuasai Land Utilized
	Kegiatan Kehutanan Forestry Activities	Kegiatan Budi Daya Perikanan Aquaculture Activities		
(1)	(9)	(10)	(11)	(12)
Rote Barat Daya	26,43	NA	35,85	6.394,96
Rote Barat Laut	-	3,97	82,08	7.203,56
Loaholu	158,01	4,60	13,57	2.433,59
Lobalain	27,92	3,08	296,58	6.304,15
Rote Tengah	288,34	NA	424,4	7.096,54
Rote Selatan	271,31	4,57	743,57	6.846,70
Pantai Baru	303,18	2,10	182,25	3.834,15
Rote Timur	21,49	NA	NA	4.098,13
Landu Leko	-	NA	-	1.104,16
Rote Barat	53,61	NA	-	619,19
Ndao Nuse	-	6,00	-	170,56
<b>Rote Ndao</b>	<b>98,87</b>	<b>2,10</b>	<b>151,59</b>	<b>4.820,52</b>

<https://rote.ndao.bps.go.id>



**Tabel**  
**Table**

4.9

**Rata-Rata Luas Lahan yang dikuasai Rumah Tangga Usaha Pertanian Pengguna Lahan Pertanian Menurut Kecamatan Domisili Pengelola dan Jenis Lahan (m<sup>2</sup>), 2023**

*Average Land Area Utilized by Agricultural Households Utilizing Agricultural Land by Domicile Subdistrict of Holders and Type of Land (m<sup>2</sup>), 2023*

Kecamatan Subdistrict	Lahan Pertanian Agricultural Land			
	Sawah Rice Field	Bukan Sawah Non-Rice Field	Padang Rumput Sementara Temporary Meadow	Padang Rumput Permanen Permanent Meadow
(1)	(2)	(3)	(4)	(5)
Rote Barat Daya	5.781,81	747,93	2,48	46,19
Rote Barat Laut	7.258,62	152,18	NA	NA
Loaholu	1.875,25	947,01	21,27	161,82
Lobalain	6.084,56	178,73	NA	11,39
Rote Tengah	5.952,23	590,31	186,76	32,82
Rote Selatan	1.863,99	1.333,21	14,02	16,32
Pantai Baru	3.199,56	351,44	6,59	NA
Rote Timur	4.489,13	711,59	NA	-
Landu Leko	1.596,90	78,60	-	-
Rote Barat	1.045,33	118,55	-	5,41
Ndao Nuse	20,45	158,28	NA	-
<b>Rote Ndao</b>	<b>4.617,26</b>	<b>502,58</b>	<b>18,48</b>	<b>25,47</b>



**Lanjutan Tabel/Continued Table 4.9**

Kecamatan Subdistrict	Lahan Pertanian Agricultural Land		
	Sementara Belum Ditanami Menunggu Penanaman Temporary Fallow Land Awaiting Planting	Tanaman Tahunan Permanent Crops	Kandang Ternak dan Bangunan Pertanian Lainnya Livestock Pens and Other Agricultural Buildings
(1)	(6)	(7)	(8)
Rote Barat Daya	165,20	482,10	15,60
Rote Barat Laut	12,91	155,33	10,68
Loaholu	55,70	302,71	17,47
Lobalain	26,80	290,76	4,48
Rote Tengah	57,45	408,62	NA
Rote Selatan	178,22	2.710,32	18,39
Pantai Baru	25,24	238,15	NA
Rote Timur	4,56	17,56	9,77
Landu Leko	-	-	-
Rote Barat	193,29	199,73	5,20
Ndao Nuse	15,06	37,55	44,09
<b>Rote Ndao</b>	<b>64,10</b>	<b>410,81</b>	<b>9,55</b>

<https://rotendaokab.go.id>



Lanjutan Tabel/Continued Table 4.9

Kecamatan Subdistrict	Lahan Pertanian Agricultural Land		Bukan Lahan Pertanian dan Bukan Tempat Tinggal Non-Agricultural and Non-Residential Land	Lahan Dikuasai Land Utilized
	Kegiatan Kehutanan Forestry Activities	Kegiatan Budi Daya Perikanan Aquaculture Activities		
(1)	(9)	(10)	(11)	(12)
Rote Barat Daya	30,23	NA	41,00	7.313,67
Rote Barat Laut	-	4,24	87,57	7.685,22
Loaholu	236,67	6,88	20,32	3.645,10
Lobalain	30,82	3,40	327,37	6.958,69
Rote Tengah	326,58	NA	480,69	8.037,68
Rote Selatan	285,61	4,81	782,77	7.207,66
Pantai Baru	346,44	NA	208,25	4.381,23
Rote Timur	27,60	NA	NA	5.262,74
Landu Leko	-	NA	-	1.675,76
Rote Barat	148,61	NA	-	1.716,48
Ndao Nuse	-	10,08	-	286,36
<b>Rote Ndao</b>	<b>122,25</b>	<b>2,60</b>	<b>187,44</b>	<b>5.960,54</b>

Tabel  
Table

4.10

Rata-Rata Luas Lahan yang dikuasai Rumah Tangga Usaha Pertanian  
Pengguna Jenis Lahan Tertentu Menurut Kecamatan Domisili Pengelola dan  
Jenis Lahan (m<sup>2</sup>), 2023  
*Average Land Area Utilized by Agricultural Households Utilizing Particular Type  
of Land by Domicile Subdistrict and Type of Land (m<sup>2</sup>), 2023*

Kecamatan Subdistrict	Lahan Pertanian Agricultural Land			
	Sawah Rice Field	Bukan Sawah Non-Rice Field	Padang Rumput Sementara Temporary Meadow	Padang Rumput Permanen Permanent Meadow
(1)	(2)	(3)	(4)	(5)
Rote Barat Daya	7.044,17	3.009,53	2.090,50	4.331,58
Rote Barat Laut	7.775,22	1.298,22	4.000,00	1.576,67
Loaholu	3.644,85	2.292,75	1.630,94	2.401,22
Lobalain	6.785,00	1.975,38	665,00	3.490,64
Rote Tengah	6.558,44	3.288,53	4.289,83	12.250,00
Rote Selatan	4.117,32	2.994,72	4.187,50	6.500,00
Pantai Baru	3.704,76	1.743,41	3.334,00	675,00
Rote Timur	6.112,85	2.201,42	5.000,00	-
Landu Leko	1.653,26	1.353,37	-	-
Rote Barat	1.493,33	812,53	-	3300,00
Ndao Nuse	3.600,00	525,61	300,00	-
<b>Rote Ndao</b>	<b>5.815,92</b>	<b>2.332,36</b>	<b>3.570,38</b>	<b>3205,66</b>



Lanjutan Tabel/*Continued Table 4.10*

Kecamatan <i>Subdistrict</i>	Lahan Pertanian <i>Agricultural Land</i>		
	Sementara Belum Ditanami Menunggu Penanaman <i>Temporary Fallow Land Awaiting Planting</i>	Tanaman Tahunan <i>Permanent Crops</i>	Kandang Ternak dan Bangunan Pertanian Lainnya <i>Livestock Pens and Other Agricultural Buildings</i>
(1)	(6)	(7)	(8)
Rote Barat Daya	4.357,28	1.899,13	114,73
Rote Barat Laut	5.083,33	1.364,44	83,00
Loaholu	7.687,20	2.037,73	95,26
Lobalain	4.516,40	1.815,08	39,10
Rote Tengah	6.126,21	3.653,07	318,00
Rote Selatan	7.099,17	3.697,29	38,89
Pantai Baru	2.456,38	1.602,43	1766,00
Rote Timur	1.867,00	51,16	174,03
Landu Leko	-	-	-
Rote Barat	1.551,38	1.310,05	1056,67
Ndao Nuse	1.325,00	140,62	71,84
<b>Rote Ndao</b>	<b>3.920,31</b>	<b>1.917,44</b>	<b>80,48</b>



**Lanjutan Tabel/Continued Table 4.10**

Kecamatan Subdistrict	Lahan Pertanian Agricultural Land		Bukan Lahan Pertanian dan Bukan Tempat Tinggal Non-Agricultural and Non-Residential Land	Lahan Dikuasai Land Utilized
	Kegiatan Kehutanan Forestry Activities	Kegiatan Budi Daya Perikanan Aquaculture Activities		
(1)	(9)	(10)	(11)	(12)
Rote Barat Daya	3.188,84	958,25	4.614,13	7.313,67
Rote Barat Laut	6,00	5.005,00	8.621,67	7.685,22
Loaholu	3.367,02	4.750,00	2.549,82	3.645,10
Lobalain	3.710,46	1.272,89	4.504,31	6.958,69
Rote Tengah	6.867,28	80,00	8.751,99	8.037,68
Rote Selatan	4.015,39	957,83	11.548,23	7.207,66
Pantai Baru	5.618,62	2.020,00	4.746,63	4.381,23
Rote Timur	1.449,33	16,00	150,00	5.262,74
Landu Leko	-	200,00	-	1.675,76
Rote Barat	4.316,67	112,50	-	1.716,48
Ndao Nuse	-	443,50	-	286,36
<b>Rote Ndao</b>	<b>4.500,20</b>	<b>1.238,32</b>	<b>6.251,36</b>	<b>5.960,54</b>

<https://rotendata.bps.go.id>



**Tabel**  
**Table**

4.11

**Rata-Rata Luas Lahan yang dikuasai Usaha Pertanian Perorangan Menurut Kecamatan Domisili Pengelola (m<sup>2</sup>), 2023**  
**Average Land Area Utilized by Individual Agricultural Holdings by Domicile Subdistrict of Holders (m<sup>2</sup>), 2023**

Kecamatan Subdistrict	Lahan Pertanian Agricultural Land			
	Sawah Rice Field	Bukan Sawah Non-Rice Field	Padang Rumput Sementara Temporary Meadow	Padang Rumput Permanen Permanent Meadow
(1)	(2)	(3)	(4)	(5)
Rote Barat Daya	4.974,36	643,48	NA	39,74
Rote Barat Laut	6.692,21	140,31	NA	NA
Loaholu	1.224,14	618,20	13,89	105,64
Lobalain	5.414,75	159,05	NA	10,14
Rote Tengah	5.169,68	512,70	162,21	28,50
Rote Selatan	1.751,16	1.252,51	13,17	15,33
Pantai Baru	2.779,84	305,34	5,72	NA
Rote Timur	3.378,81	535,59	NA	-
Landu Leko	1.024,92	50,45	-	-
Rote Barat	368,58	41,80	-	NA
Ndao Nuse	12,10	93,64	NA	-
<b>Rote Ndao</b>	<b>3.666,08</b>	<b>399,04</b>	<b>14,68</b>	<b>20,22</b>



**Lanjutan Tabel/Continued Table 4.11**

Kecamatan Subdistrict	Lahan Pertanian Agricultural Land		
	Sementara Belum Ditanami Menunggu Penanaman Temporary Fallow Land Awaiting Planting	Tanaman Tahunan Permanent Crops	Kandang Ternak dan Bangunan Pertanian Lainnya Livestock Pens and Other Agricultural Buildings
(1)	(6)	(7)	(8)
Rote Barat Daya	142,13	414,77	13,42
Rote Barat Laut	11,90	143,21	9,84
Loaholu	36,36	197,60	11,40
Lobalain	23,85	258,75	3,98
Rote Tengah	49,89	354,89	NA
Rote Selatan	167,43	2.546,25	17,28
Pantai Baru	21,93	206,91	NA
Rote Timur	3,43	13,22	7,36
Landu Leko	-	-	-
Rote Barat	68,15	70,42	NA
Ndao Nuse	8,91	22,22	26,08
<b>Rote Ndao</b>	<b>50,89</b>	<b>326,18</b>	<b>7,58</b>

<https://rotendaokab.go.id>



Lanjutan Tabel/Continued Table 4.11

Kecamatan Subdistrict	Lahan Pertanian Agricultural Land		Bukan Lahan Pertanian dan Bukan Tempat Tinggal Non-Agricultural and Non-Residential Land	Lahan Dikuasai Land Utilized
	Kegiatan Kehutanan Forestry Activities	Kegiatan Budi Daya Perikanan Aquaculture Activities		
(1)	(9)	(10)	(11)	(12)
Rote Barat Daya	26,00	NA	35,28	6.292,29
Rote Barat Laut	-	3,91	80,73	7.085,51
Loaholu	154,49	4,49	13,27	2.379,49
Lobalain	27,43	3,02	291,33	6.192,65
Rote Tengah	283,64	NA	417,49	6.980,95
Rote Selatan	268,32	4,52	735,38	6.771,35
Pantai Baru	301,00	NA	180,93	3.806,50
Rote Timur	20,77	NA	NA	3.961,08
Landu Leko	-	NA	-	1.075,53
Rote Barat	52,40	NA	-	605,23
Ndao Nuse	-	5,96	-	169,41
<b>Rote Ndao</b>	<b>97,07</b>	<b>2,07</b>	<b>148,83</b>	<b>4.732,63</b>

Tabel  
Table

4.12

Rata-Rata Luas Lahan yang dikuasai Usaha Pertanian Perorangan Pengguna Lahan Pertanian Menurut Kecamatan Domisili Pengelola dan Jenis Lahan (m<sup>2</sup>), 2023  
*Average Land Area Utilized by Individual Agricultural Holdings Utilizing Agricultural Land by Domicile Subdistrict of Holders and Type of Land (m<sup>2</sup>), 2023*

Kecamatan Subdistrict	Lahan Pertanian Agricultural Land			
	Sawah Rice Field	Bukan Sawah Non-Rice Field	Padang Rumput Sementara Temporary Meadow	Padang Rumput Permanen Permanent Meadow
(1)	(2)	(3)	(4)	(5)
Rote Barat Daya	5.675,89	734,22	NA	45,34
Rote Barat Laut	7.134,83	149,59	NA	NA
Loaholu	1.856,41	937,50	21,06	160,20
Lobalain	5.976,42	175,55	NA	11,19
Rote Tengah	5.846,50	579,82	183,45	32,24
Rote Selatan	1.842,41	1.317,78	13,85	16,13
Pantai Baru	3.186,97	350,05	6,56	NA
Rote Timur	4.351,03	689,70	NA	-
Landu Leko	1.573,07	77,43	-	-
Rote Barat	1.045,33	118,55	-	5,41
Ndao Nuse	20,40	157,83	NA	-
<b>Rote Ndao</b>	<b>4.545,50</b>	<b>494,76</b>	<b>18,20</b>	<b>25,07</b>



Lanjutan Tabel/Continued Table 4.12

Kecamatan Subdistrict	Lahan Pertanian Agricultural Land		
	Sementara Belum Ditanami Menunggu Penanaman Temporary Fallow Land Awaiting Planting	Tanaman Tahunan Permanent Crops	Kandang Ternak dan Bangunan Pertanian Lainnya Livestock Pens and Other Agricultural Buildings
(1)	(6)	(7)	(8)
Rote Barat Daya	162,18	473,26	15,31
Rote Barat Laut	12,69	152,68	10,50
Loaholu	55,14	299,67	17,29
Lobalain	26,32	285,59	4,40
Rote Tengah	56,43	401,36	NA
Rote Selatan	176,16	2678,93	18,18
Pantai Baru	25,14	237,21	NA
Rote Timur	4,42	17,02	9,47
Landu Leko	-	-	-
Rote Barat	193,29	199,73	5,20
Ndao Nuse	15,01	37,44	43,96
<b>Rote Ndao</b>	<b>63,10</b>	<b>404,43</b>	<b>9,40</b>



**Lanjutan Tabel/Continued Table 4.12**

Kecamatan Subdistrict	Lahan Pertanian Agricultural Land		Bukan Lahan Pertanian dan Bukan Tempat Tinggal Non-Agricultural and Non-Residential Land	Lahan Dikuasai Land Utilized
	Kegiatan Kehutanan Forestry Activities	Kegiatan Budi Daya Perikanan Aquaculture Activities		
(1)	(9)	(10)	(11)	(12)
Rote Barat Daya	29,67	NA	40,25	7.179,69
Rote Barat Laut	-	4,16	86,07	7.554,15
Loaholu	234,29	6,81	20,12	3.608,49
Lobalain	30,27	3,34	321,55	6.835,01
Rote Tengah	320,77	NA	472,15	7.894,91
Rote Selatan	282,31	4,75	773,70	7.124,20
Pantai Baru	345,08	NA	207,43	4.363,98
Rote Timur	26,75	NA	NA	5.100,85
Landu Leko	-	NA	-	1.650,75
Rote Barat	148,61	NA	-	1.716,48
Ndao Nuse	-	10,05	-	285,55
<b>Rote Ndao</b>	<b>120,35</b>	<b>2,56</b>	<b>184,53</b>	<b>5.867,91</b>

<https://rotendaolab.bps.go.id>





**Tabel**  
**Table**

4.13

**Rata-Rata Luas Lahan yang dikuasai Usaha Pertanian Perorangan Pengguna Jenis Lahan Tertentu Menurut Kecamatan Domisili Pengelola dan Jenis Lahan (m<sup>2</sup>), 2023**  
**Average Land Area Utilized by Individual Agricultural Holdings Utilizing Particular Type of Land by Domicile Subdistrict of Holders and Type of Land (m<sup>2</sup>), 2023**

Kecamatan Subdistrict	Lahan Pertanian Agricultural Land			
	Sawah Rice Field	Bukan Sawah Non-Rice Field	Padang Rumput Sementara Temporary Meadow	Padang Rumput Permanen Permanent Meadow
(1)	(2)	(3)	(4)	(5)
Rote Barat Daya	6.963,75	2.967,10	2.090,50	4.331,58
Rote Barat Laut	7.670,90	1.293,55	4.000,00	1.576,67
Loaholu	3.619,36	2.276,78	1.630,94	2.401,22
Lobalain	6.711,74	1.924,89	665,00	3.490,64
Rote Tengah	6.510,39	3.181,69	4.289,83	9.800,00
Rote Selatan	4.102,16	2.989,10	4.187,50	6.500,00
Pantai Baru	3.689,56	1.743,41	3.334,00	675,00
Rote Timur	6.012,90	2.152,64	5.000,00	-
Landu Leko	1.627,73	1.353,37	-	-
Rote Barat	1.493,33	812,53	-	3.300,00
Ndao Nuse	3.600,00	520,70	300,00	-
<b>Rote Ndao</b>	<b>5.757,19</b>	<b>2.304,41</b>	<b>3.570,38</b>	<b>3.185,11</b>



**Lanjutan Tabel/Continued Table 4.13**

Kecamatan Subdistrict	Lahan Pertanian Agricultural Land		
	Sementara Belum Ditanami Menunggu Penanaman Temporary Fallow Land Awaiting Planting	Tanaman Tahunan Permanent Crops	Kandang Ternak dan Bangunan Pertanian Lainnya Livestock Pens and Other Agricultural Buildings
(1)	(6)	(7)	(8)
Rote Barat Daya	4.357,28	1.899,13	114,48
Rote Barat Laut	5.083,33	1.364,44	82,45
Loaholu	7.687,20	2.037,73	94,15
Lobalain	4.516,40	1.815,08	38,90
Rote Tengah	6.126,21	3.567,62	318,00
Rote Selatan	7.099,17	3.667,98	38,62
Pantai Baru	2.456,38	1.602,43	1.766,00
Rote Timur	1.867,00	50,23	172,53
Landu Leko	-	-	-
Rote Barat	1.551,38	1.310,05	1.056,67
Ndao Nuse	1.325,00	140,62	71,84
<b>Rote Ndao</b>	<b>3.920,31</b>	<b>1.906,49</b>	<b>80,03</b>

<https://rotendaokab.bps.go.id>



Lanjutan Tabel/Continued Table 4.13

Kecamatan Subdistrict	Lahan Pertanian Agricultural Land		Bukan Lahan Pertanian dan Bukan Tempat Tinggal Non-Agricultural and Non-Residential Land	Lahan Dikuasai Land Utilized
	Kegiatan Kehutanan Forestry Activities	Kegiatan Budi Daya Perikanan Aquaculture Activities		
(1)	(9)	(10)	(11)	(12)
Rote Barat Daya	3.188,84	958,25	4.614,13	7.179,69
Rote Barat Laut	6,00	5.005,00	8.621,67	7.554,15
Loaholu	3.367,02	4.750,00	2.549,82	3.608,49
Lobalain	3.710,46	1.272,89	4.504,31	6.835,01
Rote Tengah	6.771,90	80,00	8.646,54	7.894,91
Rote Selatan	3.968,70	957,83	11.548,23	7.124,20
Pantai Baru	5.582,83	2.020,00	4.746,63	4.363,98
Rote Timur	1.449,33	16,00	150,00	5.100,85
Landu Leko	-	200,00	-	1.650,75
Rote Barat	4.316,67	112,50	-	1.716,48
Ndao Nuse	-	443,50	-	285,55
<b>Rote Ndao</b>	<b>4.474,87</b>	<b>1.238,32</b>	<b>6.240,69</b>	<b>5.867,91</b>

Tabel  
Table

4.14

Luas Lahan yang dikuasai Usaha Pertanian Perorangan Menurut Lokasi dan Jenis Lahan (m<sup>2</sup>), 2023  
*Land Area Utilized by Individual Agricultural Holdings by Location and Type of Land (m<sup>2</sup>), 2023*

Kecamatan <i>Subdistrict</i>	Lahan Pertanian <i>Agricultural Land</i>			
	Sawah <i>Rice Field</i>	Bukan Sawah <i>Non-Rice Field</i>	Padang Rumput Sementara <i>Temporary Meadow</i>	Padang Rumput Permanen <i>Permanent Meadow</i>
(1)	(2)	(3)	(4)	(5)
Rote Barat Daya	19.670.552	2.517.099	8.962	155.937
Rote Barat Laut	169.43.500	369.899	4.000	4.730
Loaholu	2.670.232	1.310.320	28.757	220.813
Lobalain	19.330.895	662.480	1.330	40.355
Rote Tengah	9.964.225	902.058	278.839	54.542
Rote Selatan	2.207.197	1.583.190	16.750	19.800
Pantai Baru	8.024.493	897.253	16.670	2.700
Rote Timur	9.364.892	1.473.537	5.000	-
Landu Leko	1.276.930	62.655	-	-
Rote Barat	697.464	72.415	-	3.300
Ndao Nuse	7200,00	55.715	300	-
<b>Rote Ndao</b>	<b>90.157.582</b>	<b>9.906.622</b>	<b>360.608</b>	<b>502.177</b>



Lanjutan Tabel/Continued Table 4.14

Kecamatan Subdistrict	Lahan Pertanian Agricultural Land		
	Sementara Belum Ditanami Menunggu Penanaman Temporary Fallow Land Awaiting Planting	Tanaman Tahunan Permanent Crops	Kandang Ternak dan Bangunan Pertanian Lainnya Livestock Pens and Other Agricultural Buildings
(1)	(6)	(7)	(8)
Rote Barat Daya	552.707	1.631.858	52.646
Rote Barat Laut	34.500	357.750	26.062
Loaholu	83.935	421.135	23.345
Lobalain	85.328	996.295	13.006
Rote Tengah	90.767	6.480,68	3.210
Rote Selatan	212.975	3.256.165	2.2061
Pantai Baru	69.028	618.755	7.364
Rote Timur	10.335	36.088	20.014
Landu Leko	-	-	200
Rote Barat	112.295	123.035	3184
Ndao Nuse	5.910	34.918	15.504
<b>Rote Ndao</b>	<b>1.257.780</b>	<b>8.124.067</b>	<b>186.596</b>



**Lanjutan Tabel/Continued Table 4.14**

Kecamatan Subdistrict	Lahan Pertanian Agricultural Land		Bukan Lahan Pertanian dan Bukan Tempat Tinggal Non-Agricultural and Non-Residential Land	Lahan Dikuasai Land Utilized
	Kegiatan Kehutanan Forestry Activities	Kegiatan Budi Daya Perikanan Aquaculture Activities		
(1)	(9)	(10)	(11)	(12)
Rote Barat Daya	102.043	3.433	138.424	24.833.661
Rote Barat Laut	6	10.410	207.120	17.957.977
Loaholu	326.601	9.785	28.048	5.122.971
Lobalain	104.993	11.171	1.102.654	22.348.509
Rote Tengah	477.677	160	730.078	13.149.624
Rote Selatan	341.308	5.747	935.772	8.600.965
Pantai Baru	846.604	6.060	521.267	11.010.194
Rote Timur	106.524	32	150	11.016.572
Landu Leko	-	200	-	1.339.985
Rote Barat	90.650	1.173	10.000	1.113.516
Ndao Nuse	-	2.600	-	122.147
<b>Rote Ndao</b>	<b>2.396.406</b>	<b>50.771</b>	<b>3.673.513</b>	<b>116.616.124</b>

<https://rotendata.bps.go.id>



**Tabel**  
**Table**

4.15

**Jumlah Rumah Tangga Usaha Pertanian Menurut Kecamatan dan Kelompok Luas Lahan Pertanian yang Dikuasai (rumah tangga), 2023**  
**Number of Agricultural Households by Subdistrict and Classification of Agricultural Land Area Utilized (households), 2023**

Kecamatan Subdistrict	Kelompok Luas Lahan Pertanian yang Dikuasai (Ha) Classification of Agricultural Land Area Utilized (Ha)				
	0	<0,1 <sup>1</sup>	0,1-0,19	0,2-0,49	0,5-0,99
(1)	(2)	(3)	(4)	(5)	(6)
Rote Barat Daya	476	515	418	730	799
Rote Barat Laut	142	305	237	521	539
Loaholu	666	487	257	322	159
Lobalain	337	532	342	779	877
Rote Tengah	199	138	151	345	388
Rote Selatan	60	172	185	304	258
Pantai Baru	356	553	568	693	398
Rote Timur	554	480	221	505	489
Landu Leko	400	362	235	145	31
Rote Barat	1.059	237	238	105	17
Ndao Nuse	235	324	16	11	1
<b>Rote Ndao</b>	<b>4.484</b>	<b>4.105</b>	<b>2.868</b>	<b>4.460</b>	<b>3.956</b>

<https://rotendaokab.bps.go.id>



Lanjutan Tabel/*Continued Table 4.15*

Kecamatan Subdistrict	Kelompok Luas Lahan Pertanian yang Dikuasai (Ha) Classification of Agricultural Land Area Utilized (Ha)			
	1-1,99	2-2,99	3-3,99	4-4,99
(1)	(7)	(8)	(9)	(10)
Rote Barat Daya	666	152	58	15
Rote Barat Laut	525	145	47	25
Loaholu	118	24	7	2
Lobalain	635	132	29	14
Rote Tengah	353	73	21	11
Rote Selatan	210	39	17	4
Pantai Baru	240	62	9	2
Rote Timur	280	51	16	3
Landu Leko	18	1	-	-
Rote Barat	10	2	1	-
Ndao Nuse	-	-	-	-
<b>Rote Ndao</b>	<b>3.055</b>	<b>681</b>	<b>205</b>	<b>76</b>

<https://rotendaokab.bps.go.id>



Lanjutan Tabel/*Continued Table 4.15*

Kecamatan Subdistrict	Kelompok Luas Lahan Pertanian yang Dikuasai (Ha) Classification of Agricultural Land Area Utilized (Ha)			
	5-9,99	10-19,99	20-49,99	50-99
(1)	(11)	(12)	(13)	(14)
Rote Barat Daya	21	1	-	-
Rote Barat Laut	18	1	-	-
Loaholu	2	-	-	-
Lobalain	19	1	-	-
Rote Tengah	11	-	-	-
Rote Selatan	6	-	-	-
Pantai Baru	5	-	-	-
Rote Timur	3	-	-	-
Landu Leko	-	-	-	-
Rote Barat	-	-	-	-
Ndao Nuse	-	-	-	-
<b>Rote Ndao</b>	<b>85</b>	<b>3</b>	<b>-</b>	<b>-</b>



**Lanjutan Tabel/Continued Table 4.15**

Kecamatan Subdistrict	Kelompok Luas Lahan Pertanian yang Dikuasai (Ha) Classification of Agricultural Land Area Utilized (Ha)			
	100-199	200-499	500-999	≥1.000
(1)	(15)	(16)	(17)	(18)
Rote Barat Daya	-	-	-	-
Rote Barat Laut	-	-	-	-
Loaholu	-	-	-	-
Lobalain	-	-	-	-
Rote Tengah	-	-	-	-
Rote Selatan	-	-	-	-
Pantai Baru	-	-	-	-
Rote Timur	-	-	-	-
Landu Leko	-	-	-	-
Rote Barat	-	-	-	-
Ndao Nuse	-	-	-	-
<b>Rote Ndao</b>	-	-	-	-

Catatan/Note: <sup>1</sup> Tidak termasuk 0/Excluding 0.

<https://rotendaokab.bps.go.id>



**Tabel**  
**Table**

4.16

**Jumlah Rumah Tangga Usaha Pertanian Menurut Kecamatan dan Kelompok Luas Lahan Sawah yang Dikuasai (rumah tangga), 2023**  
**Number of Agricultural Households by Subdistrict and Classification of Rice Field Area Utilized (households), 2023**

Kecamatan Subdistrict	Kelompok Luas Lahan Sawah yang Dikuasai (Ha) Classification of Rice-field Area Utilized (Ha)				
	0	<0,1 <sup>1</sup>	0,1-0,19	0,2-0,49	0,5-0,99
(1)	(2)	(3)	(4)	(5)	(6)
Rote Barat Daya	1.080	272	329	679	741
Rote Barat Laut	299	191	237	502	530
Loaholu	1.334	99	218	208	106
Lobalain	674	278	365	768	856
Rote Tengah	335	126	165	315	365
Rote Selatan	714	55	100	204	122
Pantai Baru	701	459	553	628	316
Rote Timur	1.098	77	191	493	446
Landu Leko	427	347	234	138	29
Rote Barat	1.242	165	194	58	3
Ndao Nuse	585	-	-	2	-
<b>Rote Ndao</b>	<b>8.489</b>	<b>2.069</b>	<b>2.586</b>	<b>395</b>	<b>3.514</b>



Lanjutan Tabel/*Continued Table 4.16*

Kecamatan Subdistrict	Kelompok Luas Lahan Sawah yang Dikuasai (Ha) Classification of Rice-field Area Utilized (Ha)			
	1-1,99	2-2,99	3-3,99	4-4,99
(1)	(7)	(8)	(9)	(10)
Rote Barat Daya	576	115	41	10
Rote Barat Laut	524	140	42	22
Loaholu	68	9	1	1
Lobalain	576	122	30	11
Rote Tengah	305	57	10	9
Rote Selatan	54	4	1	1
Pantai Baru	178	45	3	3
Rote Timur	240	41	12	2
Landu Leko	16	1	-	-
Rote Barat	6	1	-	-
Ndao Nuse	-	-	-	-
<b>Rote Ndao</b>	<b>2.543</b>	<b>535</b>	<b>140</b>	<b>59</b>

<https://rotendaokab.bps.go.id>

Lanjutan Tabel/*Continued Table 4.16*

Kecamatan Subdistrict	Kelompok Luas Lahan Sawah yang Dikuasai (Ha) Classification of Rice-field Area Utilized (Ha)			
	5-9,99	10-19,99	20-49,99	50-99
(1)	(11)	(12)	(13)	(14)
Rote Barat Daya	8	-	-	-
Rote Barat Laut	17	1	-	-
Loaholu	-	-	-	-
Lobalain	16	1	-	-
Rote Tengah	3	-	-	-
Rote Selatan	-	-	-	-
Pantai Baru	-	-	-	-
Rote Timur	2	-	-	-
Landu Leko	-	-	-	-
Rote Barat	-	-	-	-
Ndao Nuse	-	-	-	-
<b>Rote Ndao</b>	<b>46</b>	<b>2</b>	<b>-</b>	<b>-</b>



**Lanjutan Tabel/Continued Table 4.16**

Kecamatan Subdistrict	Kelompok Luas Lahan Sawah yang Dikuasai (Ha) Classification of Rice-field Area Utilized (Ha)			
	100-199	200-499	500-999	≥1.000
(1)	(15)	(16)	(17)	(18)
Rote Barat Daya	-	-	-	-
Rote Barat Laut	-	-	-	-
Loaholu	-	-	-	-
Lobalain	-	-	-	-
Rote Tengah	-	-	-	-
Rote Selatan	-	-	-	-
Pantai Baru	-	-	-	-
Rote Timur	-	-	-	-
Landu Leko	-	-	-	-
Rote Barat	-	-	-	-
Ndao Nuse	-	-	-	-
<b>Rote Ndao</b>	-	-	-	-

Catatan/Note: 1 Tidak termasuk 0/Excluding 0.

<https://rotendaokab.bps.go.id>



**Tabel**  
**Table** 4.17

**Jumlah Rumah Tangga Usaha Pertanian Menurut Kecamatan dan Kelompok Luas Lahan Selain Sawah yang Dikuasai (rumah tangga), 2023**  
**Number of Agricultural Households by Subdistrict and Classification of Land Area other Than Rice Field Utilized (households), 2023**

Kecamatan Subdistrict	Kelompok Luas Lahan Selain Sawah yang Dikuasai (Ha) Classification of Land Area other Than Rice Field Utilized (Ha)				
	0	<0,1 <sup>1</sup>	0,1-0,19	0,2-0,49	0,5-0,99
(1)	(2)	(3)	(4)	(5)	(6)
Rote Barat Daya	1.918	898	392	312	191
Rote Barat Laut	1.789	533	84	39	34
Loaholu	1.052	523	164	153	92
Lobalain	2.526	643	267	135	95
Rote Tengah	1.217	103	71	128	90
Rote Selatan	117	229	217	319	190
Pantai Baru	1.942	421	179	174	115
Rote Timur	1.387	819	130	144	98
Landu Leko	1.145	27	7	11	1
Rote Barat	1.467	80	53	49	14
Ndao Nuse	235	326	16	9	1
<b>Rote Ndao</b>	<b>14.795</b>	<b>4.602</b>	<b>1.580</b>	<b>1.473</b>	<b>921</b>



**Lanjutan Tabel/Continued Table 4.17**

Kecamatan Subdistrict	Kelompok Luas Lahan Selain Sawah yang Dikuasai (Ha) Classification of Land Area other Than Rice Field Utilized (Ha)			
	1-1,99	2-2,99	3-3,99	4-4,99
(1)	(7)	(8)	(9)	(10)
Rote Barat Daya	111	17	8	-
Rote Barat Laut	25	1	-	-
Loaholu	44	10	3	2
Lobalain	25	3	1	2
Rote Tengah	58	14	6	2
Rote Selatan	141	24	11	4
Pantai Baru	45	4	2	1
Rote Timur	20	2	2	-
Landu Leko	1	-	-	-
Rote Barat	5	-	1	-
Ndao Nuse	-	-	-	-
<b>Rote Ndao</b>	<b>475</b>	<b>75</b>	<b>34</b>	<b>11</b>

<https://rotendaokab.bps.go.id>





Lanjutan Tabel/Continued Table 4.17

Kecamatan Subdistrict	Kelompok Luas Lahan Selain Sawah yang Dikuasai (Ha) Classification of Land Area other Than Rice Field Utilized (Ha)			
	5-9,99	10-19,99	20-49,99	50-99
(1)	(11)	(12)	(13)	(14)
Rote Barat Daya	4	-	-	-
Rote Barat Laut	-	-	-	-
Loaholu	1	-	-	-
Lobalain	-	-	-	-
Rote Tengah	1	-	-	-
Rote Selatan	3	-	-	-
Pantai Baru	3	-	-	-
Rote Timur	-	-	-	-
Landu Leko	-	-	-	-
Rote Barat	-	-	-	-
Ndao Nuse	-	-	-	-
<b>Rote Ndao</b>	<b>12</b>	<b>-</b>	<b>-</b>	<b>-</b>

<https://rotendaokab.bps.go.id>



**Lanjutan Tabel/Continued Table 4.17**

Kecamatan Subdistrict	Kelompok Luas Lahan Selain Sawah yang dikuasai (Ha) Classification of Land Area other Than Rice Field Utilized (Ha)			
	100-199	200-499	500-999	≥1.000
(1)	(15)	(16)	(17)	(18)
Rote Barat Daya	-	-	-	-
Rote Barat Laut	-	-	-	-
Loaholu	-	-	-	-
Lobalain	-	-	-	-
Rote Tengah	-	-	-	-
Rote Selatan	-	-	-	-
Pantai Baru	-	-	-	-
Rote Timur	-	-	-	-
Landu Leko	-	-	-	-
Rote Barat	-	-	-	-
Ndao Nuse	-	-	-	-
<b>Rote Ndao</b>	-	-	-	-

Catatan/Note: <sup>1</sup> Tidak termasuk 0/Excluding 0.



**Tabel**  
**Table**

4.18

**Jumlah Rumah Tangga Usaha Pertanian Menurut Kecamatan dan Kelompok Luas Lahan Tanaman Semusim Bukan Sawah yang Dikuasai, 2023**  
**Number of Agricultural Households by Subdistrict and Classification of non-Rice Field for Temporary Crops Area Utilized, 2023**

Kecamatan Subdistrict	Kelompok Luas Lahan Tanaman Semusim Bukan Sawah yang Dikuasai (Ha) Classification of non-Rice Field for Temporary Crops Area Utilized (Ha)				
	0	<0,1 <sup>1</sup>	0,1-0,19	0,2-0,49	0,5-0,99
(1)	(2)	(3)	(4)	(5)	(6)
Rote Barat Daya	3.012	313	159	178	118
Rote Barat Laut	2.228	171	56	28	19
Loaholu	1.474	253	136	96	56
Lobalain	3.392	170	55	33	32
Rote Tengah	1.422	82	45	76	37
Rote Selatan	723	130	121	178	60
Pantai Baru	2.376	254	104	87	52
Rote Timur	1.940	296	116	135	92
Landu Leko	1.146	26	7	11	1
Rote Barat	1.580	58	27	4	-
Ndao Nuse	481	93	8	5	-
<b>Rote Ndao</b>	<b>19.774</b>	<b>1.846</b>	<b>834</b>	<b>831</b>	<b>467</b>



**Lanjutan Tabel/Continued Table 4.18**

Kecamatan Subdistrict	Kelompok Luas Lahan Tanaman Semusim Bukan Sawah yang Dikuasai (Ha) Classification of non-Rice Field for Temporary Crops Area Utilized (Ha)			
	1-1,99	2-2,99	3-3,99	4-4,99
(1)	(7)	(8)	(9)	(10)
Rote Barat Daya	60	6	2	-
Rote Barat Laut	3	-	-	-
Loaholu	27	1	-	1
Lobalain	12	3	-	-
Rote Tengah	23	4	1	-
Rote Selatan	40	2	-	1
Pantai Baru	13	-	-	-
Rote Timur	19	2	2	-
Landu Leko	1	-	-	-
Rote Barat	-	-	-	-
Ndao Nuse	-	-	-	-
<b>Rote Ndao</b>	<b>198</b>	<b>18</b>	<b>5</b>	<b>2</b>

<https://rotendaokab.bps.go.id>

Lanjutan Tabel/*Continued Table 4.18*

Kecamatan Subdistrict	Kelompok Luas Lahan Tanaman Semusim Bukan Sawah yang Dikuasai (Ha) Classification of non-Rice Field for Temporary Crops Area Utilized (Ha)			
	5-9,99	10-19,99	20-49,99	50-99
(1)	(11)	(12)	(13)	(14)
Rote Barat Daya	3	-	-	-
Rote Barat Laut	-	-	-	-
Loaholu	-	-	-	-
Lobalain	-	-	-	-
Rote Tengah	-	-	-	-
Rote Selatan	-	-	-	-
Pantai Baru	-	-	-	-
Rote Timur	-	-	-	-
Landu Leko	-	-	-	-
Rote Barat	-	-	-	-
Ndao Nuse	-	-	-	-
<b>Rote Ndao</b>	<b>3</b>	<b>-</b>	<b>-</b>	<b>-</b>

<https://rotendaokab.bps.go.id>



**Lanjutan Tabel/Continued Table 4.18**

Kecamatan Subdistrict	Kelompok Luas Lahan Tanaman Semusim Bukan Sawah yang Dikuasai (Ha) Classification of non-Rice Field for Temporary Crops Area Utilized (Ha)			
	100-199	200-499	500-999	≥1.000
(1)	(15)	(16)	(17)	(18)
Rote Barat Daya	-	-	-	-
Rote Barat Laut	-	-	-	-
Loaholu	-	-	-	-
Lobalain	-	-	-	-
Rote Tengah	-	-	-	-
Rote Selatan	-	-	-	-
Pantai Baru	-	-	-	-
Rote Timur	-	-	-	-
Landu Leko	-	-	-	-
Rote Barat	-	-	-	-
Ndao Nuse	-	-	-	-
<b>Rote Ndao</b>	-	-	-	-

Catatan/Note: <sup>1</sup>Tidak termasuk 0/Excluding 0.

<https://rotendaokab.bps.go.id>



**Tabel**  
**Table**

4.19

**Jumlah Rumah Tangga Usaha Pertanian Menurut Kecamatan dan Kelompok Luas Lahan Padang Rumput Sementara yang Dikuasai (rumah tangga), 2023**  
**Number of Agricultural Households by Subdistrict and Classification of Temporary Meadow Area Utilized (households), 2023**

Kecamatan Subdistrict	Kelompok Luas Lahan Padang Rumput Sementara yang Dikuasai (Ha) Classification of Temporary Meadow Area Utilized (Ha)				
	0	<0,1 <sup>1</sup>	0,1-0,19	0,2-0,49	0,5-0,99
(1)	(2)	(3)	(4)	(5)	(6)
Rote Barat Daya	3.847	1	2	-	1
Rote Barat Laut	2.504	-	-	1	-
Loaholu	2.026	13	2	-	1
Lobalain	3.695	1	1	-	-
Rote Tengah	1.625	8	10	22	14
Rote Selatan	1.251	-	2	1	-
Pantai Baru	2.881	-	3	1	-
Rote Timur	2.601	-	-	-	1
Landu Leko	1.192	-	-	-	-
Rote Barat	1.669	-	-	-	-
Ndao Nuse	586	1	-	-	-
<b>Rote Ndao</b>	<b>23.877</b>	<b>24</b>	<b>20</b>	<b>25</b>	<b>17</b>



**Lanjutan Tabel/Continued Table 4.19**

Kecamatan Subdistrict	Kelompok Luas Lahan Padang Rumput Sementara yang Dikuasai (Ha) Classification of non-Rice Field for Temporary Crops Area Utilized (Ha)			
	1-1,99	2-2,99	3-3,99	4-4,99
(1)	(7)	(8)	(9)	(10)
Rote Barat Daya	-	-	-	-
Rote Barat Laut	-	-	-	-
Loaholu	2	-	-	-
Lobalain	-	-	-	-
Rote Tengah	11	-	-	-
Rote Selatan	1	-	-	-
Pantai Baru	1	-	-	-
Rote Timur	-	-	-	-
Landu Leko	-	-	-	-
Rote Barat	-	-	-	-
Ndao Nuse	-	-	-	-
<b>Rote Ndao</b>	<b>15</b>	<b>-</b>	<b>-</b>	<b>-</b>

<https://rotendaokab.bps.go.id>



Lanjutan Tabel/*Continued Table 4.19*

Kecamatan Subdistrict	Kelompok Luas Lahan Padang Rumput Sementara yang dikuasai (Ha) Classification of non-Rice Field for Temporary Crops Area Utilized (Ha)			
	5-9,99	10-19,99	20-49,99	50-99
(1)	(11)	(12)	(13)	(14)
Rote Barat Daya	-	-	-	-
Rote Barat Laut	-	-	-	-
Loaholu	-	-	-	-
Lobalain	-	-	-	-
Rote Tengah	-	-	-	-
Rote Selatan	-	-	-	-
Pantai Baru	-	-	-	-
Rote Timur	-	-	-	-
Landu Leko	-	-	-	-
Rote Barat	-	-	-	-
Ndao Nuse	-	-	-	-
<b>Rote Ndao</b>	-	-	-	-

<https://rotendaokab.bps.go.id>



**Lanjutan Tabel/Continued Table 4.19**

Kecamatan Subdistrict	Kelompok Luas Lahan Padang Rumput Sementara yang Dikuasai (Ha) Classification of non-Rice Field for Temporary Crops Area Utilized (Ha)			
	1---199	2---499	5---999	≥1.---
(1)	(15)	(16)	(17)	(18)
Rote Barat Daya	-	-	-	-
Rote Barat Laut	-	-	-	-
Loaholu	-	-	-	-
Lobalain	-	-	-	-
Rote Tengah	-	-	-	-
Rote Selatan	-	-	-	-
Pantai Baru	-	-	-	-
Rote Timur	-	-	-	-
Landu Leko	-	-	-	-
Rote Barat	-	-	-	-
Ndao Nuse	-	-	-	-
<b>Rote Ndao</b>	-	-	-	-

Catatan/Note: <sup>1</sup>Tidak termasuk 0/Excluding 0.

<https://rotendaokab.bps.go.id>



**Tabel**  
**Table** 4.20

**Jumlah Rumah Tangga Usaha Pertanian Menurut Kecamatan dan Kelompok Luas Lahan Padang Rumput Permanen yang Dikuasai (rumah tangga), 2023**  
**Number of Agricultural Households by Subdistrict and Classification of Permanent Meadow Area Utilized (households), 2023**

Kecamatan Subdistrict	Kelompok Luas Lahan Padang Rumput Permanen yang Dikuasai (Ha) Classification of Permanent Meadow Area Utilized (Ha)				
	0	<0,1 <sup>1</sup>	0,1-0,19	0,2-0,49	0,5-0,99
(1)	(2)	(3)	(4)	(5)	(6)
Rote Barat Daya	3.815	11	6	8	5
Rote Barat Laut	2.502	1	1	1	-
Loaholu	1.951	44	21	14	7
Lobalain	3.686	4	-	3	3
Rote Tengah	1.686	-	-	1	1
Rote Selatan	1.252	-	1	-	2
Pantai Baru	2.882	4	-	-	-
Rote Timur	2.602	-	-	-	-
Landu Leko	1.192	-	-	-	-
Rote Barat	1.668	-	-	1	-
Ndao Nuse	587	-	-	-	-
<b>Rote Ndao</b>	<b>23.823</b>	<b>64</b>	<b>29</b>	<b>28</b>	<b>18</b>



**Lanjutan Tabel/Continued Table 4.20**

Kecamatan Subdistrict	Kelompok Luas Lahan Padang Rumput Permanen yang Dikuasai (Ha) Classification of Permanent Meadow Area Utilized (Ha)			
	1-1,99	2-2,99	3-3,99	4-4,99
(1)	(7)	(8)	(9)	(10)
Rote Barat Daya	5	-	1	-
Rote Barat Laut	-	-	-	-
Loaholu	5	2	-	-
Lobalain	1	-	-	-
Rote Tengah	1	-	1	-
Rote Selatan	-	-	-	-
Pantai Baru	-	-	-	-
Rote Timur	-	-	-	-
Landu Leko	-	-	-	-
Rote Barat	-	-	-	-
Ndao Nuse	-	-	-	-
<b>Rote Ndao</b>	<b>12</b>	<b>2</b>	<b>2</b>	<b>-</b>

<https://rotendakab.bps.go.id>



Lanjutan Tabel/Continued Table 4.20

Kecamatan Subdistrict	Kelompok Luas Lahan Padang Rumput Permanen yang Dikuasai (Ha) Classification of Permanent Meadow Area Utilized (Ha)			
	5-9,99	10-19,99	20-49,99	50-99
(1)	(11)	(12)	(13)	(14)
Rote Barat Daya	-	-	-	-
Rote Barat Laut	-	-	-	-
Loaholu	-	-	-	-
Lobalain	-	-	-	-
Rote Tengah	-	-	-	-
Rote Selatan	-	-	-	-
Pantai Baru	-	-	-	-
Rote Timur	-	-	-	-
Landu Leko	-	-	-	-
Rote Barat	-	-	-	-
Ndao Nuse	-	-	-	-
<b>Rote Ndao</b>	-	-	-	-



**Lanjutan Tabel/Continued Table 4.20**

Kecamatan Subdistrict	Kelompok Luas Lahan Padang Rumput Permanen yang Dikuasai (Ha) Classification of Permanent Meadow Area Utilized (Ha)			
	100-199	200-499	500-999	≥1000
(1)	(15)	(16)	(17)	(18)
Rote Barat Daya	-	-	-	-
Rote Barat Laut	-	-	-	-
Loaholu	-	-	-	-
Lobalain	-	-	-	-
Rote Tengah	-	-	-	-
Rote Selatan	-	-	-	-
Pantai Baru	-	-	-	-
Rote Timur	-	-	-	-
Landu Leko	-	-	-	-
Rote Barat	-	-	-	-
Ndao Nuse	-	-	-	-
<b>Rote Ndao</b>	-	-	-	-

Catatan/Note: <sup>1</sup> Tidak termasuk 0/Excluding 0.

<https://rotendaokab.bps.go.id>



**Tabel**  
**Table** 4.21

**Jumlah Rumah Tangga Usaha Pertanian Menurut Kecamatan dan Kelompok Luas Lahan Sementara Belum Ditanami Menunggu Penanaman yang Dikuasai (rumah tangga), 2023**  
**Number of Agricultural Households by Subdistrict and Classification of Temporary Fallow Land Awaiting Planting Utilized (households), 2023**

Kecamatan Subdistrict	Kelompok Luas Lahan Sementara Belum Ditanami Menunggu Penanaman yang Dikuasai (Ha) Classification of Temporary Fallow Land Awaiting Planting Utilized (Ha)				
	0	<0,1 <sup>1</sup>	0,1-0,19	0,2-0,49	0,5-0,99
(1)	(2)	(3)	(4)	(5)	(6)
Rote Barat Daya	3.723	7	24	57	28
Rote Barat Laut	2.499	2	-	1	1
Loaholu	2.034	2	1	1	4
Lobalain	3.677	6	3	4	4
Rote Tengah	1.676	-	3	6	1
Rote Selatan	1.225	1	-	11	9
Pantai Baru	2.860	11	7	4	3
Rote Timur	2.597	2	1	1	1
Landu Leko	1.192	-	-	-	-
Rote Barat	1.593	38	20	13	4
Ndao Nuse	583	1	2	1	-
<b>Rote Ndao</b>	<b>23659</b>	<b>70</b>	<b>61</b>	<b>99</b>	<b>55</b>



**Lanjutan Tabel/Continued Table 4.21**

Kecamatan Subdistrict	Kelompok Luas Lahan Sementara Belum Ditanami Menunggu Penanaman yang Dikuasai (Ha) Classification of Temporary Fallow Land Awaiting Planting Utilized (Ha)			
	1-1,99	2-2,99	3-3,99	4-4,99
(1)	(7)	(8)	(9)	(10)
Rote Barat Daya	10	2	-	-
Rote Barat Laut	2	-	-	-
Loaholu	1	-	1	-
Lobalain	2	1	-	-
Rote Tengah	3	1	-	-
Rote Selatan	7	2	-	-
Pantai Baru	1	-	-	-
Rote Timur	-	-	-	-
Landu Leko	-	-	-	-
Rote Barat	1	-	-	-
Ndao Nuse	-	-	-	-
<b>Rote Ndao</b>	<b>27</b>	<b>6</b>	<b>1</b>	<b>-</b>

<https://rotenda.kab.bps.go.id>



Lanjutan Tabel/*Continued Table 4.21*

Kecamatan Subdistrict	Kelompok Luas Lahan Sementara Belum Ditanami Menunggu Penanaman yang Dikuasai (Ha) Classification of Temporary Fallow Land Awaiting Planting Utilized (Ha)			
	5-9,99	10-19,99	20-49,99	50-99
(1)	(11)	(12)	(13)	(14)
Rote Barat Daya	-	-	-	-
Rote Barat Laut	-	-	-	-
Loaholu	-	-	-	-
Lobalain	-	-	-	-
Rote Tengah	-	-	-	-
Rote Selatan	-	-	-	-
Pantai Baru	-	-	-	-
Rote Timur	-	-	-	-
Landu Leko	-	-	-	-
Rote Barat	-	-	-	-
Ndao Nuse	-	-	-	-
<b>Rote Ndao</b>	-	-	-	-



**Lanjutan Tabel/Continued Table 4.21**

Kecamatan Subdistrict	Kelompok Luas Lahan Sementara Belum Ditanami Menunggu Penanaman yang Dikuasai (Ha) Classification of Temporary Fallow Land Awaiting Planting Utilized (Ha)			
	100-199	200-499	500-999	≥1000
(1)	(15)	(16)	(17)	(18)
Rote Barat Daya	-	-	-	-
Rote Barat Laut	-	-	-	-
Loaholu	-	-	-	-
Lobalain	-	-	-	-
Rote Tengah	-	-	-	-
Rote Selatan	-	-	-	-
Pantai Baru	-	-	-	-
Rote Timur	-	-	-	-
Landu Leko	-	-	-	-
Rote Barat	-	-	-	-
Ndao Nuse	-	-	-	-
<b>Rote Ndao</b>	-	-	-	-

Catatan/Note: <sup>1</sup> Tidak termasuk 0/Excluding 0.

<https://rotendaokab.bps.go.id>



**Tabel**  
**Table** 4.22

**Jumlah Rumah Tangga Usaha Pertanian Menurut Kecamatan dan Kelompok Luas Lahan Tanaman Tahunan yang Dikuasai (rumah tangga), 2023**  
**Number of Agricultural Households by Subdistrict and Classification of Permanent Crops Land Utilized (households), 2023**

Kecamatan Subdistrict	Kelompok Luas Lahan Tanaman Tahunan yang Dikuasai (Ha) Classification of Permanent Crops Land Utilized (Ha)				
	0	<0,1 <sup>1</sup>	0,1-0,19	0,2-0,49	0,5-0,99
(1)	(2)	(3)	(4)	(5)	(6)
Rote Barat Daya	2.994	447	239	86	39
Rote Barat Laut	2.236	204	22	11	16
Loaholu	1.839	90	53	37	17
Lobalain	3.157	183	202	91	57
Rote Tengah	1.523	48	29	46	26
Rote Selatan	379	209	174	257	138
Pantai Baru	2.510	224	60	48	34
Rote Timur	1.899	700	3	-	-
Landu Leko	1.192	-	-	-	-
Rote Barat	1.576	57	17	17	-
Ndao Nuse	493	90	3	-	1
<b>Rote Ndao</b>	<b>19798</b>	<b>2.252</b>	<b>802</b>	<b>593</b>	<b>328</b>



**Lanjutan Tabel/Continued Table 4.22**

Kecamatan Subdistrict	Kelompok Luas Lahan Tanaman Tahunan yang Dikuasai (Ha) Classification of Permanent Crops Land Utilized (Ha)			
	1-1,99	2-2,99	3-3,99	4-4,99
(1)	(7)	(8)	(9)	(10)
Rote Barat Daya	36	8	2	-
Rote Barat Laut	16	-	-	-
Loaholu	6	2	-	-
Lobalain	6	-	1	-
Rote Tengah	13	5	-	-
Rote Selatan	81	12	2	3
Pantai Baru	10	-	-	-
Rote Timur	-	-	-	-
Landu Leko	-	-	-	-
Rote Barat	2	-	-	-
Ndao Nuse	-	-	-	-
<b>Rote Ndao</b>	<b>170</b>	<b>27</b>	<b>5</b>	<b>3</b>

<https://rotenda.kab.bps.go.id>

Lanjutan Tabel/*Continued Table 4.22*

Kecamatan Subdistrict	Kelompok Luas Lahan Tanaman Tahunan yang Dikuasai (Ha) Classification of Permanent Crops Land Utilized (Ha)			
	5-9,99	10-19,99	20-49,99	50-99
(1)	(11)	(12)	(13)	(14)
Rote Barat Daya	-	-	-	-
Rote Barat Laut	-	-	-	-
Loaholu	-	-	-	-
Lobalain	-	-	-	-
Rote Tengah	-	-	-	-
Rote Selatan	-	-	-	-
Pantai Baru	-	-	-	-
Rote Timur	-	-	-	-
Landu Leko	-	-	-	-
Rote Barat	-	-	-	-
Ndao Nuse	-	-	-	-
<b>Rote Ndao</b>	-	-	-	-



**Lanjutan Tabel/Continued Table 4.22**

Kecamatan Subdistrict	Kelompok Luas Lahan Tanaman Tahunan yang Dikuasai (Ha) Classification of Permanent Crops Land Utilized (Ha)			
	100-199	200-499	500-999	≥1000
(1)	(15)	(16)	(17)	(18)
Rote Barat Daya	-	-	-	-
Rote Barat Laut	-	-	-	-
Loaholu	-	-	-	-
Lobalain	-	-	-	-
Rote Tengah	-	-	-	-
Rote Selatan	-	-	-	-
Pantai Baru	-	-	-	-
Rote Timur	-	-	-	-
Landu Leko	-	-	-	-
Rote Barat	-	-	-	-
Ndao Nuse	-	-	-	-
<b>Rote Ndao</b>	-	-	-	-

Catatan/Note: <sup>1</sup>Tidak termasuk 0/Excluding 0.

<https://rotendaokrab.bps.go.id>



**Tabel**  
**Table** 4.23

**Jumlah Rumah Tangga Usaha Pertanian Menurut Kecamatan dan Kelompok Luas Lahan Kandang Ternak dan Bangunan Pertanian Lainnya yang Dikuasai (rumah tangga), 2023**

**Number of Agricultural Households by Subdistrict and Classification of Livestock Pens and Other Agricultural Buildings Land Utilized (households), 2023**

Kecamatan Subdistrict	Kelompok Luas Lahan Kandang Ternak dan Bangunan Pertanian Lainnya yang Dikuasai (Ha) Classification of Livestock Pens and Other Agricultural Buildings Land Utilized (Ha)				
	0	<0,1 <sup>1</sup>	0,1-0,19	0,2-0,49	0,5-0,99
(1)	(2)	(3)	(4)	(5)	(6)
Rote Barat Daya	3.392	450	6	3	-
Rote Barat Laut	2.201	301	1	1	-
Loaholu	1.791	248	2	1	2
Lobalain	3.311	382	2	2	-
Rote Tengah	1.680	8	2	-	-
Rote Selatan	690	560	2	2	1
Pantai Baru	2.883	2	-	-	1
Rote Timur	2.487	112	3	-	-
Landu Leko	1.192	-	-	-	-
Rote Barat	1.666	2	-	1	-
Ndao Nuse	371	211	3	2	-
<b>Rote Ndao</b>	<b>21664</b>	<b>2.276</b>	<b>21</b>	<b>12</b>	<b>4</b>



**Lanjutan Tabel/Continued Table 4.23**

Kecamatan Subdistrict	Kelompok Luas Lahan Kandang Ternak dan Bangunan Pertanian Lainnya yang Dikuasai (Ha) Classification of Livestock Pens and Other Agricultural Buildings Land Utilized (Ha)			
	1-1,99	2-2,99	3-3,99	4-4,99
(1)	(7)	(8)	(9)	(10)
Rote Barat Daya	-	-	-	-
Rote Barat Laut	1	-	-	-
Loaholu	-	-	-	-
Lobalain	-	-	-	-
Rote Tengah	-	-	-	-
Rote Selatan	-	-	-	-
Pantai Baru	-	-	-	-
Rote Timur	-	-	-	-
Landu Leko	-	-	-	-
Rote Barat	-	-	-	-
Ndao Nuse	-	-	-	-
<b>Rote Ndao</b>	<b>1</b>	<b>-</b>	<b>-</b>	<b>-</b>

<https://rotendakrab.bps.go.id>



Lanjutan Tabel/*Continued Table 4.23*

Kecamatan Subdistrict	Kelompok Luas Lahan Kandang Ternak dan Bangunan Pertanian Lainnya yang Dikuasai (Ha) <i>Classification of Livestock Pens and Other Agricultural Buildings Land Utilized (Ha)</i>			
	5-9,99	10-19,99	20-49,99	50-99
(1)	(11)	(12)	(13)	(14)
Rote Barat Daya	-	-	-	-
Rote Barat Laut	-	-	-	-
Loaholu	-	-	-	-
Lobalain	-	-	-	-
Rote Tengah	-	-	-	-
Rote Selatan	-	-	-	-
Pantai Baru	-	-	-	-
Rote Timur	-	-	-	-
Landu Leko	-	-	-	-
Rote Barat	-	-	-	-
Ndao Nuse	-	-	-	-
<b>Rote Ndao</b>	-	-	-	-

<https://rotendaokab.bps.go.id>



**Lanjutan Tabel/Continued Table 4.23**

Kecamatan Subdistrict	Kelompok Luas Lahan Kandang Ternak dan Bangunan Pertanian Lainnya yang Dikuasai (Ha) Classification of Livestock Pens and Other Agricultural Buildings Land Utilized (Ha)			
	100-199	200-499	500-999	≥1000
(1)	(15)	(16)	(17)	(18)
Rote Barat Daya	-	-	-	-
Rote Barat Laut	-	-	-	-
Loaholu	-	-	-	-
Lobalain	-	-	-	-
Rote Tengah	-	-	-	-
Rote Selatan	-	-	-	-
Pantai Baru	-	-	-	-
Rote Timur	-	-	-	-
Landu Leko	-	-	-	-
Rote Barat	-	-	-	-
Ndao Nuse	-	-	-	-
<b>Rote Ndao</b>	<b>-</b>	<b>-</b>	<b>-</b>	<b>-</b>

Catatan/Note: <sup>1</sup> Tidak termasuk 0/Excluding 0.

<https://rotendaokab.bps.go.id>



**Tabel**  
**Table** 4.24

**Jumlah Rumah Tangga Usaha Pertanian Menurut Kecamatan dan Kelompok Luas Lahan Kehutanan yang Dikuasai (rumah tangga), 2023**  
**Number of Agricultural Households by Subdistrict and Classification of Forestry Activities Land Utilized (households), 2023**

Kecamatan Subdistrict	Kelompok Luas Lahan Kehutanan yang Dikuasai (Ha) Classification of Forestry Activities Land Utilized (Ha)				
	0	<0,1 <sup>1</sup>	0,1-0,19	0,2-0,49	0,5-0,99
(1)	(2)	(3)	(4)	(5)	(6)
Rote Barat Daya	3.819	18	6	2	2
Rote Barat Laut	2.504	1	-	-	-
Loaholu	1.947	24	21	30	15
Lobalain	3.669	14	5	3	1
Rote Tengah	1.619	7	12	12	20
Rote Selatan	1.170	12	22	27	15
Pantai Baru	2.730	22	23	54	29
Rote Timur	2.563	20	10	5	3
Landu Leko	1.192	-	-	-	-
Rote Barat	1.648	3	4	5	7
Ndao Nuse	587	-	-	-	-
<b>Rote Ndao</b>	<b>23448</b>	<b>121</b>	<b>103</b>	<b>138</b>	<b>92</b>



**Lanjutan Tabel/Continued Table 4.24**

Kecamatan Subdistrict	Kelompok Luas Lahan Kehutanan yang dikuasai (Ha) Classification of Forestry Activities Land Utilized (Ha)			
	1-1,99	2-2,99	3-3,99	4-4,99
(1)	(7)	(8)	(9)	(10)
Rote Barat Daya	2	2	-	-
Rote Barat Laut	-	-	-	-
Loaholu	5	1	-	1
Lobalain	4	-	-	1
Rote Tengah	14	2	2	1
Rote Selatan	8	-	1	-
Pantai Baru	21	1	2	1
Rote Timur	1	-	-	-
Landu Leko	-	-	-	-
Rote Barat	2	-	-	-
Ndao Nuse	-	-	-	-
<b>Rote Ndao</b>	<b>57</b>	<b>6</b>	<b>5</b>	<b>4</b>

<https://rotendakab.bps.go.id>



Lanjutan Tabel/Continued Table 4.24

Kecamatan Subdistrict	Kelompok Luas Lahan Kehutanan yang Dikuasai (Ha) Classification of Forestry Activities Land Utilized (Ha)			
	5-9,99	10-19,99	20-49,99	50-99
(1)	(11)	(12)	(13)	(14)
Rote Barat Daya	-	-	-	-
Rote Barat Laut	-	-	-	-
Loaholu	-	-	-	-
Lobalain	-	-	-	-
Rote Tengah	1	-	-	-
Rote Selatan	-	-	-	-
Pantai Baru	3	-	-	-
Rote Timur	-	-	-	-
Landu Leko	-	-	-	-
Rote Barat	-	-	-	-
Ndao Nuse	-	-	-	-
<b>Rote Ndao</b>	<b>4</b>	<b>-</b>	<b>-</b>	<b>-</b>



**Lanjutan Tabel/Continued Table 4.24**

Kecamatan Subdistrict	Kelompok Luas Lahan Kehutanan yang dikuasai (Ha) Classification of Forestry Activities Land Utilized (Ha)			
	100-199	200-499	500-999	≥1000
(1)	(15)	(16)	(17)	(18)
Rote Barat Daya	-	-	-	-
Rote Barat Laut	-	-	-	-
Loaholu	-	-	-	-
Lobalain	-	-	-	-
Rote Tengah	-	-	-	-
Rote Selatan	-	-	-	-
Pantai Baru	-	-	-	-
Rote Timur	-	-	-	-
Landu Leko	-	-	-	-
Rote Barat	-	-	-	-
Ndao Nuse	-	-	-	-
<b>Rote Ndao</b>	-	-	-	-

Catatan/Note: <sup>1</sup>Tidak termasuk 0/Excluding 0.

<https://rotendaokab.bps.go.id>



**Tabel**  
**Table** 4.25

**Jumlah Rumah Tangga Usaha Pertanian Menurut Kecamatan dan Kelompok Luas Lahan Budi Daya Perikanan yang Dikuasai (rumah tangga), 2023**  
**Number of Agricultural Households by Subdistrict and Classification of Aquaculture Activities Land Utilized (households), 2023**

Kecamatan Subdistrict	Kelompok Luas Lahan Budi Daya Perikanan yang Dikuasai (Ha) Classification of Aquaculture Activities Land Utilized (Ha)				
	0	<0,1 <sup>1</sup>	0,1-0,19	0,2-0,49	0,5-0,99
(1)	(2)	(3)	(4)	(5)	(6)
Rote Barat Daya	3.847	3	-	1	-
Rote Barat Laut	2.503	1	-	-	-
Loaholu	2.042	1	-	-	1
Lobalain	3.688	8	-	-	-
Rote Tengah	1.688	2	-	-	-
Rote Selatan	1.249	4	-	2	-
Pantai Baru	2.883	1	1	-	1
Rote Timur	2.600	2	-	-	-
Landu Leko	1.191	1	-	-	-
Rote Barat	1.667	2	-	-	-
Ndao Nuse	579	6	2	-	-
<b>Rote Ndao</b>	<b>23937</b>	<b>31</b>	<b>3</b>	<b>3</b>	<b>2</b>



**Lanjutan Tabel/Continued Table 4.25**

Kecamatan Subdistrict	Kelompok Luas Lahan Budi Daya Perikanan yang Dikuasai (Ha) Classification of Aquaculture Activities Land Utilized (Ha)			
	1-1,99	2-2,99	3-3,99	4-4,99
(1)	(7)	(8)	(9)	(10)
Rote Barat Daya	-	-	-	-
Rote Barat Laut	1	-	-	-
Loaholu	-	-	-	-
Lobalain	1	-	-	-
Rote Tengah	-	-	-	-
Rote Selatan	-	-	-	-
Pantai Baru	-	-	-	-
Rote Timur	-	-	-	-
Landu Leko	-	-	-	-
Rote Barat	-	-	-	-
Ndao Nuse	-	-	-	-
<b>Rote Ndao</b>	<b>2</b>	<b>-</b>	<b>-</b>	<b>-</b>

<https://rotendakrab.bps.go.id>





Lanjutan Tabel/Continued Table 4.25

Kecamatan Subdistrict	Kelompok Luas Lahan Budi Daya Perikanan yang Dikuasai (Ha) Classification of Aquaculture Activities Land Utilized (Ha)			
	5-9,99	10-19,99	20-49,99	50-99
(1)	(11)	(12)	(13)	(14)
Rote Barat Daya	-	-	-	-
Rote Barat Laut	-	-	-	-
Loaholu	-	-	-	-
Lobalain	-	-	-	-
Rote Tengah	-	-	-	-
Rote Selatan	-	-	-	-
Pantai Baru	-	-	-	-
Rote Timur	-	-	-	-
Landu Leko	-	-	-	-
Rote Barat	-	-	-	-
Ndao Nuse	-	-	-	-
Rote Ndao	-	-	-	-



**Lanjutan Tabel/Continued Table 4.25**

Kecamatan Subdistrict	Kelompok Luas Lahan Budi Daya Perikanan yang Dikuasai (Ha) Classification of Aquaculture Activities Land Utilized (Ha)			
	100-199	200-499	500-999	≥1000
(1)	(15)	(16)	(17)	(18)
Rote Barat Daya	-	-	-	-
Rote Barat Laut	-	-	-	-
Loaholu	-	-	-	-
Lobalain	-	-	-	-
Rote Tengah	-	-	-	-
Rote Selatan	-	-	-	-
Pantai Baru	-	-	-	-
Rote Timur	-	-	-	-
Landu Leko	-	-	-	-
Rote Barat	-	-	-	-
Ndao Nuse	-	-	-	-
<b>Rote Ndao</b>	-	-	-	-

Catatan/Note: <sup>1</sup>Tidak termasuk 0/Excluding 0.

<https://rotendao.rab.bps.go.id>



**Tabel**  
**Table** 4.26

**Jumlah Rumah Tangga Usaha Pertanian Menurut Kecamatan dan Kelompok Luas Lahan Bukan Pertanian dan Bukan Tempat Tinggal yang Dikuasai (rumah tangga), 2023**  
**Number of Agricultural Households by Subdistrict and Classification of Non-Agricultural and Non-Residential Land Utilized (households), 2023**

Kecamatan Subdistrict	Kelompok Luas Lahan Bukan Pertanian dan Bukan Tempat Tinggal yang Dikuasai (Ha) Classification of Non-Agricultural and Non-Residential Land Utilized (Ha)				
	0	<0,1 <sup>1</sup>	0,1-0,19	0,2-0,49	0,5-0,99
(1)	(2)	(3)	(4)	(5)	(6)
Rote Barat Daya	3.821	7	4	7	8
Rote Barat Laut	2.481	3	2	3	8
Loaholu	2.033	5	1	2	3
Lobalain	3.452	58	78	46	25
Rote Tengah	1.608	6	12	17	16
Rote Selatan	1.174	2	2	8	24
Pantai Baru	2.775	26	13	31	25
Rote Timur	2.601	1	-	-	-
Landu Leko	1.192	-	-	-	-
Rote Barat	1.669	-	-	-	-
Ndao Nuse	587	-	-	-	-
<b>Rote Ndao</b>	<b>23393</b>	<b>108</b>	<b>112</b>	<b>114</b>	<b>109</b>



**Lanjutan Tabel/Continued Table 4.26**

Kecamatan Subdistrict	Kelompok Luas Lahan Bukan Pertanian dan Bukan Tempat Tinggal yang Dikuasai (Ha) Classification of Non-Agricultural and Non-Residential Land Utilized (Ha)			
	1-1,99	2-2,99	3-3,99	4-4,99
(1)	(7)	(8)	(9)	(10)
Rote Barat Daya	3	1	-	-
Rote Barat Laut	5	2	-	1
Loaholu	-	-	-	-
Lobalain	24	7	2	2
Rote Tengah	19	8	3	-
Rote Selatan	31	9	4	1
Pantai Baru	12	3	1	-
Rote Timur	-	-	-	-
Landu Leko	-	-	-	-
Rote Barat	-	-	-	-
Ndao Nuse	-	-	-	-
<b>Rote Ndao</b>	<b>94</b>	<b>30</b>	<b>10</b>	<b>4</b>

<https://rotendakrab.bps.go.id>

Lanjutan Tabel/*Continued Table 4.26*

Kecamatan Subdistrict	Kelompok Luas Lahan Bukan Pertanian dan Bukan Tempat Tinggal yang Dikuasai (Ha) <i>Classification of Non-Agricultural and Non-Residential Land Utilized (Ha)</i>			
	5-9,99	10-19,99	20-49,99	50-99
(1)	(11)	(12)	(13)	(14)
Rote Barat Daya	-	-	-	-
Rote Barat Laut	-	-	-	-
Loaholu	-	-	-	-
Lobalain	3	-	-	-
Rote Tengah	1	-	-	-
Rote Selatan	-	-	-	-
Pantai Baru	-	-	-	-
Rote Timur	-	-	-	-
Landu Leko	-	-	-	-
Rote Barat	-	-	-	-
Ndao Nuse	-	-	-	-
<b>Rote Ndao</b>	<b>4</b>	<b>-</b>	<b>-</b>	<b>-</b>



**Lanjutan Tabel/Continued Table 4.26**

Kecamatan Subdistrict	Kelompok Luas Lahan Bukan Pertanian dan Bukan Tempat Tinggal yang Dikuasai (Ha) Classification of Non-Agricultural and Non-Residential Land Utilized (Ha)			
	100-199	200-499	500-999	≥1000
(1)	(15)	(16)	(17)	(18)
Rote Barat Daya	-	-	-	-
Rote Barat Laut	-	-	-	-
Loaholu	-	-	-	-
Lobalain	-	-	-	-
Rote Tengah	-	-	-	-
Rote Selatan	-	-	-	-
Pantai Baru	-	-	-	-
Rote Timur	-	-	-	-
Landu Leko	-	-	-	-
Rote Barat	-	-	-	-
Ndao Nuse	-	-	-	-
<b>Rote Ndao</b>	-	-	-	-

Catatan/Note: <sup>1</sup> Tidak termasuk 0/Excluding 0.

<https://rotendaorab.bps.go.id>



**Tabel**  
**Table** 4.27

**Jumlah Pengelola Usaha Pertanian Perorangan Menurut Kecamatan dan Kelompok Luas Lahan Pertanian yang Dikuasai (unit), 2023**  
**Number of Individual Agricultural Holdings by Subdistrict and Classification of Agricultural Land Utilized (units), 2023**

Kecamatan Subdistrict	Kelompok Luas Lahan Pertanian yang Dikuasai (Ha) Classification of Agricultural Land Utilized (Ha)				
	0	<0,1 <sup>1</sup>	0,1-0,19	0,2-0,49	0,5-0,99
(1)	(2)	(3)	(4)	(5)	(6)
Rote Barat Daya	486	539	428	748	811
Rote Barat Laut	159	317	242	521	560
Loaholu	723	495	257	327	159
Lobalain	367	558	358	793	884
Rote Tengah	202	146	154	349	396
Rote Selatan	63	176	186	312	257
Pantai Baru	372	555	573	695	401
Rote Timur	608	510	234	517	499
Landu Leko	430	372	239	143	31
Rote Barat	1.120	237	238	105	17
Ndao Nuse	242	325	16	11	1
<b>Rote Ndao</b>	<b>4.772</b>	<b>4.230</b>	<b>2.925</b>	<b>4.521</b>	<b>4.016</b>



**Lanjutan Tabel/Continued Table 4.27**

Kecamatan Subdistrict	Kelompok Luas Lahan Pertanian yang Dikuasai (Ha) Classification of Agricultural Land Utilized (Ha)			
	1-1,99	2-2,99	3-3,99	4-4,99
(1)	(7)	(8)	(9)	(10)
Rote Barat Daya	669	150	56	15
Rote Barat Laut	532	145	46	23
Loaholu	118	24	7	2
Lobalain	634	133	29	12
Rote Tengah	356	77	20	10
Rote Selatan	213	39	16	4
Pantai Baru	238	62	9	2
Rote Timur	286	47	15	3
Landu Leko	18	1	-	-
Rote Barat	10	2	1	-
Ndao Nuse	-	-	-	-
<b>Rote Ndao</b>	<b>3.074</b>	<b>680</b>	<b>199</b>	<b>71</b>

<https://rotendaotab.bps.go.id>





Lanjutan Tabel/Continued Table 4.27

Kecamatan Subdistrict	Kelompok Luas Lahan Pertanian yang Dikuasai (Ha) Classification of Agricultural Land Utilized (Ha)			
	5-9,99	10-19,99	20-49,99	50-99
(1)	(11)	(12)	(13)	(14)
Rote Barat Daya	21	1	-	-
Rote Barat Laut	17	1	-	-
Loaholu	2	-	-	-
Lobalain	19	1	-	-
Rote Tengah	9	-	-	-
Rote Selatan	6	-	-	-
Pantai Baru	5	-	-	-
Rote Timur	2	-	-	-
Landu Leko	-	-	-	-
Rote Barat	-	-	-	-
Ndao Nuse	-	-	-	-
<b>Rote Ndao</b>	<b>81</b>	<b>3</b>	<b>-</b>	<b>-</b>



Lanjutan Tabel/*Continued Table 4.27*

Kecamatan Subdistrict	Kelompok Luas Lahan Pertanian yang Dikuasai (Ha) Classification of Agricultural Land Utilized (Ha)			
	100-199	200-499	500-999	≥1000
(1)	(15)	(16)	(17)	(18)
Rote Barat Daya	-	-	-	-
Rote Barat Laut	-	-	-	-
Loaholu	-	-	-	-
Lobalain	-	-	-	-
Rote Tengah	-	-	-	-
Rote Selatan	-	-	-	-
Pantai Baru	-	-	-	-
Rote Timur	-	-	-	-
Landu Leko	-	-	-	-
Rote Barat	-	-	-	-
Ndao Nuse	-	-	-	-
<b>Rote Ndao</b>	-	-	-	-

Catatan/Note: <sup>1</sup>Tidak termasuk 0/Excluding 0.

<https://rotendaokab.bps.go.id>



**Tabel**  
**Table** 4.28

**Jumlah Pengelola Usaha Pertanian Perorangan Menurut Kecamatan dan Kelompok Luas Lahan Sawah yang Dikuasai (unit), 2023**  
**Number of Individual Agricultural Holdings by Subdistrict and Classification of Rice-Field Area Utilized (units), 2023**

Kecamatan Subdistrict	Kelompok Luas Lahan Sawah yang Dikuasai (Ha) Classification of Rice-Field Area Utilized (Ha)				
	0	<0,1 <sup>1</sup>	0,1-0,19	0,2-0,49	0,5-0,99
(1)	(2)	(3)	(4)	(5)	(6)
Rote Barat Daya	1.121	277	336	688	755
Rote Barat Laut	327	194	242	502	549
Loaholu	1.399	100	218	214	104
Lobalain	732	282	373	784	862
Rote Tengah	354	126	167	317	369
Rote Selatan	729	55	100	207	121
Pantai Baru	718	460	559	632	314
Rote Timur	1.192	80	197	499	459
Landu Leko	457	357	238	136	29
Rote Barat	1.303	165	194	58	3
Ndao Nuse	593	-	-	2	-
<b>Rote Ndao</b>	<b>8.925</b>	<b>2.096</b>	<b>2.624</b>	<b>4.039</b>	<b>3.565</b>



**Lanjutan Tabel/Continued Table 4.28**

Kecamatan Subdistrict	Kelompok Luas Lahan Sawah yang Dikuasai (Ha) Classification of Rice-Field Area Utilized (Ha)			
	1-1,99	2-2,99	3-3,99	4-4,99
(1)	(7)	(8)	(9)	(10)
Rote Barat Daya	576	113	40	10
Rote Barat Laut	531	140	41	19
Loaholu	68	9	1	1
Lobalain	575	124	30	9
Rote Tengah	311	54	9	9
Rote Selatan	54	4	1	1
Pantai Baru	178	45	3	3
Rote Timur	241	38	12	2
Landu Leko	16	1	-	-
Rote Barat	6	1	-	-
Ndao Nuse	-	-	-	-
<b>Rote Ndao</b>	<b>2.556</b>	<b>529</b>	<b>137</b>	<b>54</b>

<https://rotendaorab.bps.go.id>

Lanjutan Tabel/*Continued Table 4.28*

Kecamatan Subdistrict	Kelompok Luas Lahan Sawah yang Dikuasai (Ha) Classification of Rice-Field Area Utilized (Ha)			
	5-9,99	10-19,99	20-49,99	50-99
(1)	(11)	(12)	(13)	(14)
Rote Barat Daya	8	-	-	-
Rote Barat Laut	17	1	-	-
Loaholu	-	-	-	-
Lobalain	16	1	-	-
Rote Tengah	3	-	-	-
Rote Selatan	-	-	-	-
Pantai Baru	-	-	-	-
Rote Timur	1	-	-	-
Landu Leko	-	-	-	-
Rote Barat	-	-	-	-
Ndao Nuse	-	-	-	-
<b>Rote Ndao</b>	<b>45</b>	<b>2</b>	<b>-</b>	<b>-</b>



**Lanjutan Tabel/Continued Table 4.28**

Kecamatan Subdistrict	Kelompok Luas Lahan Sawah yang Dikuasai (Ha) Classification of Rice-Field Area Utilized (Ha)			
	100-199	200-499	500-999	≥1000
(1)	(15)	(16)	(17)	(18)
Rote Barat Daya	-	-	-	-
Rote Barat Laut	-	-	-	-
Loaholu	-	-	-	-
Lobalain	-	-	-	-
Rote Tengah	-	-	-	-
Rote Selatan	-	-	-	-
Pantai Baru	-	-	-	-
Rote Timur	-	-	-	-
Landu Leko	-	-	-	-
Rote Barat	-	-	-	-
Ndao Nuse	-	-	-	-
<b>Rote Ndao</b>	-	-	-	-

Catatan/Note: <sup>1</sup>Tidak termasuk 0/Excluding 0.

<https://rotendaokab.bps.go.id>



**Tabel**  
**Table** 4.29

**Jumlah Pengelola Usaha Pertanian Perorangan Menurut Kecamatan dan Kelompok Luas Lahan Selain Sawah yang Dikuasai (unit), 2023**  
**Number of Individual Agricultural Holdings by Subdistrict and Classification of Other than Rice-Field Area Utilized (units), 2023**

Kecamatan Subdistrict	Kelompok Luas Lahan Selain Sawah yang Dikuasai (Ha) Classification of Other Rice-Field Area Utilized (Ha)				
	0	<0,1 <sup>1</sup>	0,1-0,19	0,2-0,49	0,5-0,99
(1)	(2)	(3)	(4)	(5)	(6)
Rote Barat Daya	1.962	920	398	311	192
Rote Barat Laut	1.837	544	83	39	34
Loaholu	1.114	530	164	154	92
Lobalain	2.606	652	271	134	94
Rote Tengah	1.229	110	73	127	98
Rote Selatan	121	233	218	326	190
Pantai Baru	1.966	421	179	176	115
Rote Timur	1.469	847	139	143	101
Landu Leko	1.187	27	7	11	1
Rote Barat	1.528	80	53	49	14
Ndao Nuse	242	327	16	9	1
<b>Rote Ndao</b>	<b>15.261</b>	<b>4.691</b>	<b>1.601</b>	<b>1.479</b>	<b>932</b>



**Lanjutan Tabel/Continued Table 4.29**

Kecamatan Subdistrict	Kelompok Luas Lahan Selain Sawah yang Dikuasai (Ha) Classification of Other Rice-Field Area Utilized (Ha)			
	1-1,99	2-2,99	3-3,99	4-4,99
(1)	(7)	(8)	(9)	(10)
Rote Barat Daya	112	17	8	-
Rote Barat Laut	25	1	-	-
Loaholu	44	10	3	2
Lobalain	25	3	1	2
Rote Tengah	61	13	6	1
Rote Selatan	143	24	10	4
Pantai Baru	45	4	2	1
Rote Timur	18	2	2	-
Landu Leko	1	-	-	-
Rote Barat	5	-	1	-
Ndao Nuse	-	-	-	-
<b>Rote Ndao</b>	<b>479</b>	<b>74</b>	<b>33</b>	<b>10</b>

<https://rotendaotab.bps.go.id>





Lanjutan Tabel/Continued Table 4.29

Kecamatan Subdistrict	Kelompok Luas Lahan Selain Sawah yang Dikuasai (Ha) Classification of Other Rice-Field Area Utilized (Ha)			
	5-9,99	10-19,99	20-49,99	50-99
(1)	(11)	(12)	(13)	(14)
Rote Barat Daya	4	-	-	-
Rote Barat Laut	-	-	-	-
Loaholu	1	-	-	-
Lobalain	-	-	-	-
Rote Tengah	1	-	-	-
Rote Selatan	3	-	-	-
Pantai Baru	3	-	-	-
Rote Timur	-	-	-	-
Landu Leko	-	-	-	-
Rote Barat	-	-	-	-
Ndao Nuse	-	-	-	-
<b>Rote Ndao</b>	<b>12</b>	<b>-</b>	<b>-</b>	<b>-</b>



**Lanjutan Tabel/Continued Table 4.29**

Kecamatan Subdistrict	Kelompok Luas Lahan Selain Sawah yang Dikuasai (Ha) Classification of Other Rice-Field Area Utilized (Ha)			
	100-199	200-499	500-999	≥1000
(1)	(15)	(16)	(17)	(18)
Rote Barat Daya	-	-	-	-
Rote Barat Laut	-	-	-	-
Loaholu	-	-	-	-
Lobalain	-	-	-	-
Rote Tengah	-	-	-	-
Rote Selatan	-	-	-	-
Pantai Baru	-	-	-	-
Rote Timur	-	-	-	-
Landu Leko	-	-	-	-
Rote Barat	-	-	-	-
Ndao Nuse	-	-	-	-
<b>Rote Ndao</b>	-	-	-	-

Catatan/Note: <sup>1</sup>Tidak termasuk 0/Excluding 0.



**Tabel**  
**Table** 4.30

**Jumlah Pengelola Usaha Pertanian Perorangan Menurut Kecamatan dan Kelompok Luas Lahan Tanaman Semusim Bukan Sawah yang Dikuasai (unit), 2023**

***Number of Individual Agricultural Holdings by Subdistrict and Classification of Non-Rice-Field for Temporary Crops Area Utilized (units), 2023***

Kecamatan Subdistrict	Kelompok Luas Lahan Tanaman Semusim Bukan Sawah yang Dikuasai (Ha) Classification of Non-Rice-Field for Temporary Crops Area Utilized (Ha)				
	0	<0,1 <sup>1</sup>	0,1-0,19	0,2-0,49	0,5-0,99
(1)	(2)	(3)	(4)	(5)	(6)
Rote Barat Daya	3.073	322	160	179	119
Rote Barat Laut	2.285	173	55	28	19
Loaholu	1.540	257	135	97	56
Lobalain	3.475	176	59	32	31
Rote Tengah	1.442	87	46	77	40
Rote Selatan	739	131	121	178	61
Pantai Baru	2.402	254	104	87	52
Rote Timur	2.044	302	124	135	95
Landu Leko	1.188	26	7	11	1
Rote Barat	1.641	58	27	4	-
Ndao Nuse	488	94	8	5	-
<b>Rote Ndao</b>	<b>20317</b>	<b>1.880</b>	<b>846</b>	<b>833</b>	<b>474</b>



**Lanjutan Tabel/Continued Table 4.30**

Kecamatan Subdistrict	Kelompok Luas Lahan Tanaman Semusim Bukan Sawah yang Dikuasai (Ha) Classification of Non-Rice-Field for Temporary Crops Area Utilized (Ha)			
	1-1,99	2-2,99	3-3,99	4-4,99
(1)	(7)	(8)	(9)	(10)
Rote Barat Daya	61	5	2	-
Rote Barat Laut	3	-	-	-
Loaholu	27	1	-	1
Lobalain	12	3	-	-
Rote Tengah	22	4	1	-
Rote Selatan	39	2	-	1
Pantai Baru	13	-	-	-
Rote Timur	17	2	2	-
Landu Leko	1	-	-	-
Rote Barat	-	-	-	-
Ndao Nuse	-	-	-	-
<b>Rote Ndao</b>	<b>195</b>	<b>17</b>	<b>5</b>	<b>2</b>

<https://rotendaokab.bps.go.id>

Lanjutan Tabel/*Continued Table 4.30*

Kecamatan Subdistrict	Kelompok Luas Lahan Bukan Sawah Tanaman Semusim yang Dikuasai (Ha) Classification of Non-Rice-Field Area Utilized (Ha)			
	5-9,99	10-19,99	20-49,99	50-99
(1)	(11)	(12)	(13)	(14)
Rote Barat Daya	3	-	-	-
Rote Barat Laut	-	-	-	-
Loaholu	-	-	-	-
Lobalain	-	-	-	-
Rote Tengah	-	-	-	-
Rote Selatan	-	-	-	-
Pantai Baru	-	-	-	-
Rote Timur	-	-	-	-
Landu Leko	-	-	-	-
Rote Barat	-	-	-	-
Ndao Nuse	-	-	-	-
<b>Rote Ndao</b>	<b>3</b>	-	-	-



**Lanjutan Tabel/Continued Table 4.30**

Kecamatan Subdistrict	Kelompok Luas Lahan Tanaman Semusim Bukan Sawah yang Dikuasai (Ha) Classification of Non-Rice-Field for Temporary Crops Area Utilized (Ha)			
	100-199	200-499	500-999	≥1000
(1)	(15)	(16)	(17)	(18)
Rote Barat Daya	-	-	-	-
Rote Barat Laut	-	-	-	-
Loaholu	-	-	-	-
Lobalain	-	-	-	-
Rote Tengah	-	-	-	-
Rote Selatan	-	-	-	-
Pantai Baru	-	-	-	-
Rote Timur	-	-	-	-
Landu Leko	-	-	-	-
Rote Barat	-	-	-	-
Ndao Nuse	-	-	-	-
<b>Rote Ndao</b>	-	-	-	-

Catatan/Note: <sup>1</sup> Tidak termasuk 0/Excluding 0.

<https://rotendaokab.bps.go.id>



**Tabel**  
**Table** 4.31

**Jumlah Pengelola Usaha Pertanian Perorangan Menurut Kecamatan dan Kelompok Luas Lahan Padang Rumput Sementara yang Dikuasai (unit), 2023**  
**Number of Individual Agricultural Holdings by Subdistrict and Classification of Temporary Meadow Land Utilized (units), 2023**

Kecamatan Subdistrict	Kelompok Luas Lahan Padang Rumput Sementara yang Dikuasai (Ha) Classification of Temporary Meadow Land Utilized (Ha)				
	0	<0,1 <sup>1</sup>	0,1-0,19	0,2-0,49	0,5-0,99
(1)	(2)	(3)	(4)	(5)	(6)
Rote Barat Daya	3.920	1	2	-	1
Rote Barat Laut	2.562	-	-	1	-
Loaholu	2.096	13	2	-	1
Lobalain	3.786	1	1	-	-
Rote Tengah	1.654	8	10	22	14
Rote Selatan	1.268	-	2	1	-
Pantai Baru	2.907	-	3	1	-
Rote Timur	2.720	-	-	-	1
Landu Leko	1.234	-	-	-	-
Rote Barat	1.730	-	-	-	-
Ndao Nuse	594	1	-	-	-
<b>Rote Ndao</b>	<b>24471</b>	<b>24</b>	<b>20</b>	<b>25</b>	<b>17</b>



**Lanjutan Tabel/Continued Table 4.31**

Kecamatan Subdistrict	Kelompok Luas Lahan Padang Rumput Sementara yang Dikuasai (Ha) Classification of Temporary Meadow Land Utilized (Ha)			
	1-1,99	2-2,99	3-3,99	4-4,99
(1)	(7)	(8)	(9)	(10)
Rote Barat Daya	-	-	-	-
Rote Barat Laut	-	-	-	-
Loaholu	2	-	-	-
Lobalain	-	-	-	-
Rote Tengah	11	-	-	-
Rote Selatan	1	-	-	-
Pantai Baru	1	-	-	-
Rote Timur	-	-	-	-
Landu Leko	-	-	-	-
Rote Barat	-	-	-	-
Ndao Nuse	-	-	-	-
<b>Rote Ndao</b>	<b>15</b>	<b>-</b>	<b>-</b>	<b>-</b>

<https://rotendaokab.bps.go.id>



Lanjutan Tabel/*Continued Table 4.31*

Kecamatan Subdistrict	Kelompok Luas Lahan Padang Rumput Sementara yang Dikuasai (Ha) Classification of Temporary Meadow Land Utilized (Ha)			
	5-9,99	10-19,99	20-49,99	50-99
(1)	(11)	(12)	(13)	(14)
Rote Barat Daya	-	-	-	-
Rote Barat Laut	-	-	-	-
Loaholu	-	-	-	-
Lobalain	-	-	-	-
Rote Tengah	-	-	-	-
Rote Selatan	-	-	-	-
Pantai Baru	-	-	-	-
Rote Timur	-	-	-	-
Landu Leko	-	-	-	-
Rote Barat	-	-	-	-
Ndao Nuse	-	-	-	-
Rote Ndao	-	-	-	-

<https://rotendaokab.bps.go.id>



**Lanjutan Tabel/Continued Table 4.31**

Kecamatan Subdistrict	Kelompok Luas Lahan Padang Rumput Sementara yang dikuasai (Ha) Classification of Temporary Meadow Land Utilized (Ha)			
	100-199	200-499	500-999	≥1000
(1)	(15)	(16)	(17)	(18)
Rote Barat Daya	-	-	-	-
Rote Barat Laut	-	-	-	-
Loaholu	-	-	-	-
Lobalain	-	-	-	-
Rote Tengah	-	-	-	-
Rote Selatan	-	-	-	-
Pantai Baru	-	-	-	-
Rote Timur	-	-	-	-
Landu Leko	-	-	-	-
Rote Barat	-	-	-	-
Ndao Nuse	-	-	-	-
<b>Rote Ndao</b>	-	-	-	-

Catatan/Note: <sup>1</sup>Tidak termasuk 0/Excluding 0.

<https://rotendaokab.bps.go.id>



**Tabel**  
**Table** 4.32

**Jumlah Pengelola Usaha Pertanian Perorangan Menurut Kecamatan dan Kelompok Luas Lahan Padang Rumput Permanen yang Dikuasai (unit), 2023**  
**Number of Individual Agricultural Holdings by Subdistrict and Classification of Permanent Meadow Land Utilized (units), 2023**

Kecamatan Subdistrict	Kelompok Luas Lahan Padang Rumput Permanen yang Dikuasai (Ha) Classification of Permanent Meadow Land Utilized (Ha)				
	0	<0,1 <sup>1</sup>	0,1-0,19	0,2-0,49	0,5-0,99
(1)	(2)	(3)	(4)	(5)	(6)
Rote Barat Daya	3.888	11	6	8	5
Rote Barat Laut	2.560	1	1	1	-
Loaholu	2.021	44	21	14	7
Lobalain	3.777	4	-	3	3
Rote Tengah	1.714	-	-	1	1
Rote Selatan	1.269	-	1	-	2
Pantai Baru	2.908	4	-	-	-
Rote Timur	2.721	-	-	-	-
Landu Leko	1.234	-	-	-	-
Rote Barat	1.729	-	-	1	-
Ndao Nuse	595	-	-	-	-
<b>Rote Ndao</b>	<b>24416</b>	<b>64</b>	<b>29</b>	<b>28</b>	<b>18</b>



**Lanjutan Tabel/Continued Table 4.32**

Kecamatan Subdistrict	Kelompok Luas Lahan Padang Rumput Permanen yang Dikuasai (Ha) Classification of Permanent Meadow Land Utilized (Ha)			
	1-1,99	2-2,99	3-3,99	4-4,99
(1)	(7)	(8)	(9)	(10)
Rote Barat Daya	5	-	1	-
Rote Barat Laut	-	-	-	-
Loaholu	5	2	-	-
Lobalain	1	-	-	-
Rote Tengah	2	1	-	-
Rote Selatan	-	-	-	-
Pantai Baru	-	-	-	-
Rote Timur	-	-	-	-
Landu Leko	-	-	-	-
Rote Barat	-	-	-	-
Ndao Nuse	-	-	-	-
<b>Rote Ndao</b>	<b>13</b>	<b>3</b>	<b>1</b>	<b>-</b>

<https://rotendaokab.bps.go.id>

Lanjutan Tabel/*Continued Table 4.32*

Kecamatan Subdistrict	Kelompok Luas Lahan Padang Rumput Permanen yang Dikuasai (Ha) <i>Classification of Permanent Meadow Land Utilized (Ha)</i>			
	5-9,99	10-19,99	20-49,99	50-99
(1)	(11)	(12)	(13)	(14)
Rote Barat Daya	-	-	-	-
Rote Barat Laut	-	-	-	-
Loaholu	-	-	-	-
Lobalain	-	-	-	-
Rote Tengah	-	-	-	-
Rote Selatan	-	-	-	-
Pantai Baru	-	-	-	-
Rote Timur	-	-	-	-
Landu Leko	-	-	-	-
Rote Barat	-	-	-	-
Ndao Nuse	-	-	-	-
<b>Rote Ndao</b>	-	-	-	-

<https://rotendaokab.bps.go.id>



**Lanjutan Tabel/Continued Table 4.32**

Kecamatan Subdistrict	Kelompok Luas Lahan Padang Rumput Permanen yang Dikuasai (Ha) Classification of Permanent Meadow Land Utilized (Ha)			
	100-199	200-499	500-999	≥1000
(1)	(15)	(16)	(17)	(18)
Rote Barat Daya	-	-	-	-
Rote Barat Laut	-	-	-	-
Loaholu	-	-	-	-
Lobalain	-	-	-	-
Rote Tengah	-	-	-	-
Rote Selatan	-	-	-	-
Pantai Baru	-	-	-	-
Rote Timur	-	-	-	-
Landu Leko	-	-	-	-
Rote Barat	-	-	-	-
Ndao Nuse	-	-	-	-
<b>Rote Ndao</b>	-	-	-	-

Catatan/Note: <sup>1</sup>Tidak termasuk 0/Excluding 0.

<https://rotendakrab.bps.go.id>



**Tabel**  
**Table** 4.33

**Jumlah Pengelola Usaha Pertanian Perorangan Menurut Kecamatan dan Kelompok Luas Lahan Sementara Belum Ditanami Menunggu Penanaman yang Dikuasai (unit), 2023**  
**Number of Individual Agricultural Holdings by Subdistrict and Classification of Temporary Fallow Land Awaiting Planting Utilized (units), 2023**

Kecamatan Subdistrict	Kelompok Luas Lahan Sementara Belum Ditanami Menunggu Penanaman yang Dikuasai (Ha) Classification of Temporary Fallow Land Awaiting Planting Utilized (Ha)				
	0	<0,1 <sup>1</sup>	0,1-0,19	0,2-0,49	0,5-0,99
(1)	(2)	(3)	(4)	(5)	(6)
Rote Barat Daya	3.796	7	24	57	28
Rote Barat Laut	2.557	2	-	1	1
Loaholu	2.104	2	1	1	4
Lobalain	3.768	6	3	4	4
Rote Tengah	1.705	-	3	6	1
Rote Selatan	1.242	1	-	11	9
Pantai Baru	2.886	11	7	4	3
Rote Timur	2.716	2	1	1	1
Landu Leko	1.234	-	-	-	-
Rote Barat	1.654	38	20	13	4
Ndao Nuse	591	1	2	1	-
<b>Rote Ndao</b>	<b>24253</b>	<b>70</b>	<b>61</b>	<b>99</b>	<b>55</b>



**Lanjutan Tabel/Continued Table 4.33**

Kecamatan Subdistrict	Kelompok Luas Lahan Sementara Belum Ditanami Menunggu Penanaman yang dikuasai (Ha) Classification of Temporary Fallow Land Awaiting Planting Utilized (Ha)			
	1-1,99	2-2,99	3-3,99	4-4,99
(1)	(7)	(8)	(9)	(10)
Rote Barat Daya	10	2	-	-
Rote Barat Laut	2	-	-	-
Loaholu	1	-	1	-
Lobalain	2	1	-	-
Rote Tengah	3	1	-	-
Rote Selatan	7	2	-	-
Pantai Baru	1	-	-	-
Rote Timur	-	-	-	-
Landu Leko	-	-	-	-
Rote Barat	1	-	-	-
Ndao Nuse	-	-	-	-
<b>Rote Ndao</b>	<b>27</b>	<b>6</b>	<b>1</b>	<b>-</b>

<https://rotendakrab.bps.go.id>





Lanjutan Tabel/Continued Table 4.33

Kecamatan Subdistrict	Kelompok Luas Lahan Sementara Belum Ditanami Menunggu Penanaman yang Dikuasai (Ha) Classification of Temporary Fallow Land Awaiting Planting Utilized (Ha)			
	5-9,99	10-19,99	20-49,99	50-99
(1)	(11)	(12)	(13)	(14)
Rote Barat Daya	-	-	-	-
Rote Barat Laut	-	-	-	-
Loaholu	-	-	-	-
Lobalain	-	-	-	-
Rote Tengah	-	-	-	-
Rote Selatan	-	-	-	-
Pantai Baru	-	-	-	-
Rote Timur	-	-	-	-
Landu Leko	-	-	-	-
Rote Barat	-	-	-	-
Ndao Nuse	-	-	-	-
<b>Rote Ndao</b>	-	-	-	-



**Lanjutan Tabel/Continued Table 4.33**

Kecamatan Subdistrict	Kelompok Luas Lahan Sementara Belum Ditanami Menunggu Penanaman yang Dikuasai (Ha) Classification of Temporary Fallow Land Awaiting Planting Utilized (Ha)			
	100-199	200-499	500-999	≥1000
(1)	(15)	(16)	(17)	(18)
Rote Barat Daya	-	-	-	-
Rote Barat Laut	-	-	-	-
Loaholu	-	-	-	-
Lobalain	-	-	-	-
Rote Tengah	-	-	-	-
Rote Selatan	-	-	-	-
Pantai Baru	-	-	-	-
Rote Timur	-	-	-	-
Landu Leko	-	-	-	-
Rote Barat	-	-	-	-
Ndao Nuse	-	-	-	-
<b>Rote Ndao</b>	-	-	-	-

Catatan/Note: <sup>1</sup>Tidak termasuk 0/Excluding 0.

<https://rotendaokab.bps.go.id>



**Tabel**  
**Table** 4.34

**Jumlah Pengelola Usaha Pertanian Perorangan Menurut Kecamatan dan Kelompok Luas Lahan Tanaman Tahunan yang Dikuasai (unit), 2023**  
**Number of Individual Agricultural Holdings by Subdistrict and Classification of Permanent Crops Land Utilized (units), 2023**

Kecamatan Subdistrict	Kelompok Luas Lahan Tanaman Tahunan yang Dikuasai (Ha) Classification of Permanent Crops Land Utilized (Ha)				
	0	<0,1 <sup>1</sup>	0,1-0,19	0,2-0,49	0,5-0,99
(1)	(2)	(3)	(4)	(5)	(6)
Rote Barat Daya	3.067	447	239	86	39
Rote Barat Laut	2.294	204	22	11	16
Loaholu	1.909	90	53	37	17
Lobalain	3.248	183	202	91	57
Rote Tengah	1.548	48	29	47	29
Rote Selatan	389	209	174	265	137
Pantai Baru	2.536	224	60	48	34
Rote Timur	2.005	713	3	-	-
Landu Leko	1.234	-	-	-	-
Rote Barat	1.637	57	17	17	-
Ndao Nuse	501	90	3	-	1
<b>Rote Ndao</b>	<b>20.368</b>	<b>2.265</b>	<b>802</b>	<b>602</b>	<b>330</b>



**Lanjutan Tabel/Continued Table 4.34**

Kecamatan Subdistrict	Kelompok Luas Lahan Tanaman Tahunan yang Dikuasai (Ha) Classification of Permanent Crops Land Utilized (Ha)			
	1-1,99	2-2,99	3-3,99	4-4,99
(1)	(7)	(8)	(9)	(10)
Rote Barat Daya	36	8	2	-
Rote Barat Laut	16	-	-	-
Loaholu	6	2	-	-
Lobalain	6	-	1	-
Rote Tengah	14	4	-	-
Rote Selatan	83	10	2	3
Pantai Baru	10	-	-	-
Rote Timur	-	-	-	-
Landu Leko	-	-	-	-
Rote Barat	2	-	-	-
Ndao Nuse	-	-	-	-
<b>Rote Ndao</b>	<b>173</b>	<b>24</b>	<b>5</b>	<b>3</b>

<https://rotendakrab.bps.go.id>

Lanjutan Tabel/*Continued Table 4.34*

Kecamatan Subdistrict	Kelompok Luas Lahan Tanaman Tahunan yang Dikuasai (Ha) <i>Classification of Permanent Crops Land Utilized (Ha)</i>			
	5-9,99	10-19,99	20-49,99	50-99
(1)	(11)	(12)	(13)	(14)
Rote Barat Daya	-	-	-	-
Rote Barat Laut	-	-	-	-
Loaholu	-	-	-	-
Lobalain	-	-	-	-
Rote Tengah	-	-	-	-
Rote Selatan	-	-	-	-
Pantai Baru	-	-	-	-
Rote Timur	-	-	-	-
Landu Leko	-	-	-	-
Rote Barat	-	-	-	-
Ndao Nuse	-	-	-	-
<b>Rote Ndao</b>	-	-	-	-



**Lanjutan Tabel/Continued Table 4.34**

Kecamatan Subdistrict	Kelompok Luas Lahan Tanaman Tahunan yang Dikuasai (Ha) Classification of Permanent Crops Land Utilized (Ha)			
	100-199	200-499	500-999	≥1000
(1)	(15)	(16)	(17)	(18)
Rote Barat Daya	-	-	-	-
Rote Barat Laut	-	-	-	-
Loaholu	-	-	-	-
Lobalain	-	-	-	-
Rote Tengah	-	-	-	-
Rote Selatan	-	-	-	-
Pantai Baru	-	-	-	-
Rote Timur	-	-	-	-
Landu Leko	-	-	-	-
Rote Barat	-	-	-	-
Ndao Nuse	-	-	-	-
<b>Rote Ndao</b>	-	-	-	-

Catatan/Note: <sup>1</sup> Tidak termasuk 0/Excluding 0.

<https://rotendaokab.bps.go.id>



**Tabel**  
**Table** 4.35

**Jumlah Pengelola Usaha Pertanian Perorangan Menurut Kecamatan dan Kelompok Luas Lahan Kandang Ternak dan Bangunan Pertanian Lainnya yang Dikuasai (unit), 2023**  
**Number of Individual Agricultural Holdings by Subdistrict and Classification of Livestock Pens and Other Agricultural Buildings Land Utilized (units), 2023**

Kecamatan Subdistrict	Kelompok Luas Lahan Kandang Ternak dan Bangunan Pertanian Lainnya yang Dikuasai (Ha) Classification of Livestock Pens and Other Agricultural Buildings Land Utilized (Ha)				
	0	<0,1 <sup>1</sup>	0,1-0,19	0,2-0,49	0,5-0,99
(1)	(2)	(3)	(4)	(5)	(6)
Rote Barat Daya	3.464	451	6	3	-
Rote Barat Laut	2.257	303	1	1	-
Loaholu	1.858	251	2	1	2
Lobalain	3.400	384	2	2	-
Rote Tengah	1.709	8	2	-	-
Rote Selatan	703	564	2	2	1
Pantai Baru	2.909	2	-	-	1
Rote Timur	2.605	113	3	-	-
Landu Leko	1.234	-	-	-	-
Rote Barat	1.727	2	-	1	-
Ndao Nuse	379	211	3	2	-
<b>Rote Ndao</b>	<b>22245</b>	<b>2.289</b>	<b>21</b>	<b>12</b>	<b>4</b>



**Lanjutan Tabel/Continued Table 4.35**

Kecamatan Subdistrict	Kelompok Luas Lahan Kandang Ternak dan Bangunan Pertanian Lainnya yang Dikuasai (Ha) Classification of Livestock Pens and Other Agricultural Buildings Land Utilized (Ha)			
	1-1,99	2-2,99	3-3,99	4-4,99
(1)	(7)	(8)	(9)	(10)
Rote Barat Daya	-	-	-	-
Rote Barat Laut	1	-	-	-
Loaholu	-	-	-	-
Lobalain	-	-	-	-
Rote Tengah	-	-	-	-
Rote Selatan	-	-	-	-
Pantai Baru	-	-	-	-
Rote Timur	-	-	-	-
Landu Leko	-	-	-	-
Rote Barat	-	-	-	-
Ndao Nuse	-	-	-	-
<b>Rote Ndao</b>	<b>1</b>	<b>-</b>	<b>-</b>	<b>-</b>

<https://rotendaokab.bps.go.id>





Lanjutan Tabel/Continued Table 4.35

Kecamatan Subdistrict	Kelompok Luas Lahan Kandang Ternak dan Bangunan Pertanian Lainnya yang Dikuasai (Ha) Classification of Livestock Pens and Other Agricultural Buildings Land Utilized (Ha)			
	5-9,99	10-19,99	20-49,99	50-99
(1)	(11)	(12)	(13)	(14)
Rote Barat Daya	-	-	-	-
Rote Barat Laut	-	-	-	-
Loaholu	-	-	-	-
Lobalain	-	-	-	-
Rote Tengah	-	-	-	-
Rote Selatan	-	-	-	-
Pantai Baru	-	-	-	-
Rote Timur	-	-	-	-
Landu Leko	-	-	-	-
Rote Barat	-	-	-	-
Ndao Nuse	-	-	-	-
<b>Rote Ndao</b>	<b>-</b>	<b>-</b>	<b>-</b>	<b>-</b>

<https://rotendaokrab.bps.go.id>



**Lanjutan Tabel/Continued Table 4.35**

Kecamatan Subdistrict	Kelompok Luas Lahan Kandang Ternak dan Bangunan Pertanian Lainnya yang Dikuasai (Ha) Classification of Livestock Pens and Other Agricultural Buildings Land Utilized (Ha)			
	100-199	200-499	500-999	≥1000
(1)	(15)	(16)	(17)	(18)
Rote Barat Daya	-	-	-	-
Rote Barat Laut	-	-	-	-
Loaholu	-	-	-	-
Lobalain	-	-	-	-
Rote Tengah	-	-	-	-
Rote Selatan	-	-	-	-
Pantai Baru	-	-	-	-
Rote Timur	-	-	-	-
Landu Leko	-	-	-	-
Rote Barat	-	-	-	-
Ndao Nuse	-	-	-	-
<b>Rote Ndao</b>	-	-	-	-

Catatan/Note: <sup>1</sup> Tidak termasuk 0/Excluding 0.

<https://rotendaokab.bps.go.id>



**Tabel**  
**Table** 4.36

**Jumlah Pengelola Usaha Pertanian Perorangan Menurut Kecamatan dan Kelompok Luas Lahan Kehutanan yang Dikuasai (unit), 2023**  
**Number of Individual Agricultural by Subdistrict and Classification of Forestry Activities Land Utilized (units), 2023**

Kecamatan Subdistrict	Kelompok Luas Lahan Kehutanan yang Dikuasai (Ha) Classification of Forestry Activities Land Utilized (Ha)				
	0	<0,1 <sup>1</sup>	0,1-0,19	0,2-0,49	0,5-0,99
(1)	(2)	(3)	(4)	(5)	(6)
Rote Barat Daya	3.892	18	6	2	2
Rote Barat Laut	2.562	1	-	-	-
Loaholu	2.017	24	21	30	15
Lobalain	3.760	14	5	3	1
Rote Tengah	1.647	7	12	12	20
Rote Selatan	1.186	13	22	27	15
Pantai Baru	2.755	22	23	55	29
Rote Timur	2.682	20	10	5	3
Landu Leko	1.234	-	-	-	-
Rote Barat	1.709	3	4	5	7
Ndao Nuse	595	-	-	-	-
<b>Rote Ndao</b>	<b>24039</b>	<b>122</b>	<b>103</b>	<b>139</b>	<b>92</b>



**Lanjutan Tabel/Continued Table 4.36**

Kecamatan Subdistrict	Kelompok Luas Lahan Kehutanan yang Dikuasai (Ha) Classification of Forestry Activities Land Utilized (Ha)			
	1-1,99	2-2,99	3-3,99	4-4,99
(1)	(7)	(8)	(9)	(10)
Rote Barat Daya	2	2	-	-
Rote Barat Laut	-	-	-	-
Loaholu	5	1	-	1
Lobalain	4	-	-	1
Rote Tengah	16	1	2	1
Rote Selatan	8	-	1	-
Pantai Baru	21	1	2	1
Rote Timur	1	-	-	-
Landu Leko	-	-	-	-
Rote Barat	2	-	-	-
Ndao Nuse	-	-	-	-
<b>Rote Ndao</b>	<b>59</b>	<b>5</b>	<b>5</b>	<b>4</b>

<https://rotendakrab.bps.go.id>



Lanjutan Tabel/Continued Table 4.36

Kecamatan Subdistrict	Kelompok Luas Lahan Kehutanan yang Dikuasai (Ha) Classification of Forestry Activities Land Utilized (Ha)			
	5-9,99	10-19,99	20-49,99	50-99
(1)	(11)	(12)	(13)	(14)
Rote Barat Daya	-	-	-	-
Rote Barat Laut	-	-	-	-
Loaholu	-	-	-	-
Lobalain	-	-	-	-
Rote Tengah	1	-	-	-
Rote Selatan	-	-	-	-
Pantai Baru	3	-	-	-
Rote Timur	-	-	-	-
Landu Leko	-	-	-	-
Rote Barat	-	-	-	-
Ndao Nuse	-	-	-	-
<b>Rote Ndao</b>	<b>4</b>	<b>-</b>	<b>-</b>	<b>-</b>

<https://rotendaokab.bps.go.id>



**Lanjutan Tabel/Continued Table 4.36**

Kecamatan Subdistrict	Kelompok Luas Lahan Kehutanan yang dikuasai (Ha) Classification of Forestry Activities Land Utilized (Ha)			
	100-199	200-499	500-999	≥1000
(1)	(15)	(16)	(17)	(18)
Rote Barat Daya	-	-	-	-
Rote Barat Laut	-	-	-	-
Loaholu	-	-	-	-
Lobalain	-	-	-	-
Rote Tengah	-	-	-	-
Rote Selatan	-	-	-	-
Pantai Baru	-	-	-	-
Rote Timur	-	-	-	-
Landu Leko	-	-	-	-
Rote Barat	-	-	-	-
Ndao Nuse	-	-	-	-
<b>Rote Ndao</b>	<b>-</b>	<b>-</b>	<b>-</b>	<b>-</b>

Catatan/Note: <sup>1</sup>Tidak termasuk 0/Excluding 0.

<https://rotendaokab.bps.go.id>



**Tabel**  
**Table** 4.37

**Jumlah Pengelola Usaha Pertanian Perorangan Menurut Kecamatan dan Kelompok Luas Lahan Budi Daya Perikanan yang Dikuasai (unit), 2023**  
**Number of Individual Agricultural Holdings by Subdistrict and Classification of Aquaculture Activities Land Utilized (units), 2023**

Kecamatan Subdistrict	Kelompok Luas Lahan Budi Daya Perikanan yang Dikuasai (Ha) Classification of Aquaculture Activities Land Utilized (Ha)				
	0	<0,1 <sup>1</sup>	0,1-0,19	0,2-0,49	0,5-0,99
(1)	(2)	(3)	(4)	(5)	(6)
Rote Barat Daya	3.920	3	-	1	-
Rote Barat Laut	2.561	1	-	-	-
Loaholu	2.112	1	-	-	1
Lobalain	3.779	8	-	-	-
Rote Tengah	1.717	2	-	-	-
Rote Selatan	1.266	4	-	2	-
Pantai Baru	2.909	1	1	-	1
Rote Timur	2.719	2	-	-	-
Landu Leko	1.233	1	-	-	-
Rote Barat	1.728	2	-	-	-
Ndao Nuse	587	6	2	-	-
<b>Rote Ndao</b>	<b>24531</b>	<b>31</b>	<b>3</b>	<b>3</b>	<b>2</b>



**Lanjutan Tabel/Continued Table 4.37**

Kecamatan Subdistrict	Kelompok Luas Lahan Budi Daya Perikanan yang Dikuasai (Ha) Classification of Aquaculture Activities Land Utilized (Ha)			
	1-1,99	2-2,99	3-3,99	4-4,99
(1)	(7)	(8)	(9)	(10)
Rote Barat Daya	-	-	-	-
Rote Barat Laut	1	-	-	-
Loaholu	-	-	-	-
Lobalain	1	-	-	-
Rote Tengah	-	-	-	-
Rote Selatan	-	-	-	-
Pantai Baru	-	-	-	-
Rote Timur	-	-	-	-
Landu Leko	-	-	-	-
Rote Barat	-	-	-	-
Ndao Nuse	-	-	-	-
<b>Rote Ndao</b>	<b>2</b>	<b>-</b>	<b>-</b>	<b>-</b>

<https://rotendaorab.bps.go.id>



Lanjutan Tabel/*Continued Table 4.37*

Kecamatan <i>Subdistrict</i>	Kelompok Luas Lahan Budi Daya Perikanan yang Dikuasai (Ha) <i>Classification of Aquaculture Activities Land Utilized (Ha)</i>			
	5-9,99	10-19,99	20-49,99	50-99
(1)	(11)	(12)	(13)	(14)
Rote Barat Daya	-	-	-	-
Rote Barat Laut	-	-	-	-
Loaholu	-	-	-	-
Lobalain	-	-	-	-
Rote Tengah	-	-	-	-
Rote Selatan	-	-	-	-
Pantai Baru	-	-	-	-
Rote Timur	-	-	-	-
Landu Leko	-	-	-	-
Rote Barat	-	-	-	-
Ndao Nuse	-	-	-	-
<b>Rote Ndao</b>	-	-	-	-

<https://rotendaokrab.bps.go.id>



**Lanjutan Tabel/Continued Table 4.37**

Kecamatan Subdistrict	Kelompok Luas Lahan Budi Daya Perikanan yang Dikuasai (Ha) Classification of Aquaculture Activities Land Utilized (Ha)			
	100-199	200-499	500-999	≥1000
(1)	(15)	(16)	(17)	(18)
Rote Barat Daya	-	-	-	-
Rote Barat Laut	-	-	-	-
Loaholu	-	-	-	-
Lobalain	-	-	-	-
Rote Tengah	-	-	-	-
Rote Selatan	-	-	-	-
Pantai Baru	-	-	-	-
Rote Timur	-	-	-	-
Landu Leko	-	-	-	-
Rote Barat	-	-	-	-
Ndao Nuse	-	-	-	-
<b>Rote Ndao</b>	-	-	-	-

Catatan/Note: <sup>1</sup> Tidak termasuk 0/Excluding 0.

<https://rotendaokab.bps.go.id>



**Tabel**  
**Table** 4.38

**Jumlah Pengelola Usaha Pertanian Perorangan Menurut Kecamatan dan Kelompok Luas Lahan Lahan Bukan Pertanian dan Bukan Tempat Tinggal yang Dikuasai (unit), 2023**  
**Number of Individual Agricultural Holdings by Subdistrict and Classification of Non-Agricultural and Non-Residential Land Utilized (units), 2023**

Kecamatan Subdistrict	Kelompok Luas Lahan Lahan Bukan Pertanian dan Bukan Tempat Tinggal yang Dikuasai (Ha) Classification of Non-Agricultural and Non-Residential Land Utilized (Ha)				
	0	<0,1 <sup>1</sup>	0,1-0,19	0,2-0,49	0,5-0,99
(1)	(2)	(3)	(4)	(5)	(6)
Rote Barat Daya	3.894	7	4	7	8
Rote Barat Laut	2.539	3	2	3	8
Loaholu	2.103	5	1	2	3
Lobalain	3.543	58	78	46	25
Rote Tengah	1.636	7	12	17	16
Rote Selatan	1.191	2	2	8	24
Pantai Baru	2.801	26	13	31	25
Rote Timur	2.720	1	-	-	-
Landu Leko	1.234	-	-	-	-
Rote Barat	1.730	-	-	-	-
Ndao Nuse	595	-	-	-	-
<b>Rote Ndao</b>	<b>23986</b>	<b>109</b>	<b>112</b>	<b>114</b>	<b>109</b>



**Lanjutan Tabel/Continued Table 4.38**

Kecamatan Subdistrict	Kelompok Luas Lahan Lahan Bukan Pertanian dan Bukan Tempat Tinggal yang Dikuasai (Ha) Classification of Non-Agricultural and Non-Residential Land Utilized (Ha)			
	1-1,99	2-2,99	3-3,99	4-4,99
(1)	(7)	(8)	(9)	(10)
Rote Barat Daya	3	1	-	-
Rote Barat Laut	5	2	-	1
Loaholu	-	-	-	-
Lobalain	24	7	2	2
Rote Tengah	19	8	3	-
Rote Selatan	31	9	4	1
Pantai Baru	12	3	1	-
Rote Timur	-	-	-	-
Landu Leko	-	-	-	-
Rote Barat	-	-	-	-
Ndao Nuse	-	-	-	-
<b>Rote Ndao</b>	<b>94</b>	<b>30</b>	<b>10</b>	<b>4</b>

<https://rotendakrab.bps.go.id>



Lanjutan Tabel/Continued Table 4.38

Kecamatan Subdistrict	Kelompok Luas Lahan Lahan Bukan Pertanian dan Bukan Tempat Tinggal yang Dikuasai (Ha) Classification of Non-Agricultural and Non-Residential Land Utilized (Ha)			
	5-9,99	10-19,99	20-49,99	50-99
(1)	(11)	(12)	(13)	(14)
Rote Barat Daya	-	-	-	-
Rote Barat Laut	-	-	-	-
Loaholu	-	-	-	-
Lobalain	3	-	-	-
Rote Tengah	1	-	-	-
Rote Selatan	-	-	-	-
Pantai Baru	-	-	-	-
Rote Timur	-	-	-	-
Landu Leko	-	-	-	-
Rote Barat	-	-	-	-
Ndao Nuse	-	-	-	-
<b>Rote Ndao</b>	<b>4</b>	<b>-</b>	<b>-</b>	<b>-</b>



**Lanjutan Tabel/Continued Table 4.38**

Kecamatan Subdistrict	Kelompok Luas Lahan Lahan Bukan Pertanian dan Bukan Tempat Tinggal yang Dikuasai (Ha) Classification of Non-Agricultural and Non-Residential Land Utilized (Ha)			
	100-199	200-499	500-999	≥1000
(1)	(15)	(16)	(17)	(18)
Rote Barat Daya	-	-	-	-
Rote Barat Laut	-	-	-	-
Loaholu	-	-	-	-
Lobalain	-	-	-	-
Rote Tengah	-	-	-	-
Rote Selatan	-	-	-	-
Pantai Baru	-	-	-	-
Rote Timur	-	-	-	-
Landu Leko	-	-	-	-
Rote Barat	-	-	-	-
Ndao Nuse	-	-	-	-
<b>Rote Ndao</b>	-	-	-	-

Catatan/Note: <sup>1</sup>Tidak termasuk 0/Excluding 0.

<https://rotendaokab.bps.go.id>



**Tabel**  
**Table** 4.39

**Jumlah Rumah Tangga Usaha Pertanian Menurut Kecamatan dan Lokasi Lahan Pertanian Terluas yang Dikuasai (rumah tangga), 2023**  
**Number of Agricultural Households by Subdistrict and the Main Location of Agricultural Land Utilized (households), 2023**

Kecamatan Subdistrict	Lokasi Lahan Pertanian Terluas yang Dikuasai/ Main Location of Agricultural Land Utilized				
	Di Dalam Desa/ Kelurahan In the Village	Di Dalam Kecamatan In the District	Di Dalam Kabupaten/ Kota In the Regency/ Municipality	Di Dalam Provinsi In the Province	Di Luar Provinsi Outside Province
(1)	(2)	(3)	(4)	(5)	(6)
Rote Barat Daya	3.119	3.333	3.375	3.375	-
Rote Barat Laut	2.139	2.272	2.362	2.363	-
Loaholu	1.343	1.359	1.376	1.378	-
Lobalain	2.973	3.230	3.358	3.360	-
Rote Tengah	1.421	1.487	1.490	1.491	-
Rote Selatan	1.152	1.192	1.195	1.195	-
Pantai Baru	2.155	2.507	2.528	2.530	-
Rote Timur	1.959	2.042	2.047	2.047	NA
Landu Leko	787	790	792	792	-
Rote Barat	594	608	610	610	-
Ndao Nuse	338	345	352	352	-
<b>Rote Ndao</b>	<b>17.980</b>	<b>19.165</b>	<b>19.485</b>	<b>19.493</b>	<b>NA</b>

**Tabel**  
**Table** 4.40

**Jumlah Rumah Tangga Usaha Pertanian Menurut Kecamatan dan Lokasi Lahan Sawah Terluas yang Dikuasai (rumah tangga), 2023**  
**Number of Agricultural Households by Subdistrict and the Main Location of Rice-Field Area Utilized (households), 2023**

Kecamatan Subdistrict	Lokasi Lahan Sawah Terluas yang Dikuasai / Main Location of Rice-Field Area Utilized				
	Di Dalam Desa/ Kelurahan In the Village	Di Dalam Kecamatan In the District	Di Dalam Kabupaten/ Kota In the Regency/ Municipality	Di Dalam Provinsi In the Province	Di Luar Provinsi Outside Province
(1)	(2)	(3)	(4)	(5)	(6)
Rote Barat Daya	2.533	2.734	2.771	2.771	-
Rote Barat Laut	1.981	2.116	2.205	2.206	-
Loaholu	690	697	710	710	-
Lobalain	2.632	2.896	3.021	3.023	-
Rote Tengah	1.278	1.350	1.353	1.355	-
Rote Selatan	504	535	541	541	-
Pantai Baru	1.805	2.165	2.184	2.185	-
Rote Timur	1.418	1.498	1.503	1.503	NA
Landu Leko	760	763	765	765	-
Rote Barat	414	426	427	427	-
Ndao Nuse	2	2	2	2	-
<b>Rote Ndao</b>	<b>14.017</b>	<b>15.182</b>	<b>15.482</b>	<b>15.488</b>	<b>NA</b>

<https://rotentabkab.rns.go.id>





**Tabel**  
**Table** 4.41

**Jumlah Rumah Tangga Usaha Pertanian Menurut Kecamatan dan Lokasi Lahan Tanaman Semusim Bukan Sawah Terluas yang Dikuasai (rumah tangga), 2023**

**Number of Agricultural Households by Subdistrict and the Main Location of Non-Rice-Field for Temporary Crops Area Utilized (households), 2023**

Kecamatan Subdistrict	Lokasi Lahan Tanaman Semusim Bukan Sawah Terluas yang Dikuasai Main Location of Non-Rice-Field for Temporary Crops Area Utilized				
	Di Dalam Desa/ Kelurahan In the Village	Di Dalam Kecamatan In the District	Di Dalam Kabupaten/ Kota In the Regency/ Municipality	Di Dalam Provinsi In the Province	Di Luar Provinsi Outside Province
(1)	(2)	(3)	(4)	(5)	(6)
Rote Barat Daya	784	830	839	839	-
Rote Barat Laut	267	268	277	277	-
Loaholu	560	567	569	570	-
Lobalain	286	298	305	305	-
Rote Tengah	261	267	268	268	-
Rote Selatan	518	531	532	532	-
Pantai Baru	459	508	508	510	-
Rote Timur	641	662	662	662	-
Landu Leko	46	46	46	46	-
Rote Barat	85	89	89	89	-
Ndao Nuse	106	106	106	106	-
<b>Rote Ndao</b>	<b>4.013</b>	<b>4.172</b>	<b>4.201</b>	<b>4.204</b>	<b>-</b>

**Tabel**  
**Table** 4.42

**Jumlah Rumah Tangga Usaha Pertanian Menurut Kecamatan dan Lokasi Lahan Padang Rumput Sementara Terluas yang Dikuasai (rumah tangga), 2023**  
**Number of Agricultural Households by Subdistrict and the Main Location of Temporary Meadow Land Utilized (households), 2023**

Kecamatan Subdistrict	Lokasi Lahan Padang Rumput Sementara Terluas yang Dikuasai Main Location of Temporary Meadow Land Utilized				
	Di Dalam Desa/ Kelurahan In the Village	Di Dalam Kecamatan In the District	Di Dalam Kabupaten/ Kota In the Regency/ Municipality	Di Dalam Provinsi In the Province	Di Luar Provinsi Outside Province
(1)	(2)	(3)	(4)	(5)	(6)
Rote Barat Daya	4	4	4	4	-
Rote Barat Laut	1	1	1	1	-
Loaholu	17	17	18	18	-
Lobalain	2	2	2	2	-
Rote Tengah	62	65	65	65	-
Rote Selatan	3	4	4	4	-
Pantai Baru	5	5	5	5	-
Rote Timur	1	1	1	1	-
Landu Leko	-	-	-	-	-
Rote Barat	-	-	-	-	-
Ndao Nuse	1	1	1	1	-
<b>Rote Ndao</b>	<b>96</b>	<b>100</b>	<b>101</b>	<b>101</b>	<b>-</b>

<https://rote.ndaokab.bps.go.id>



**Tabel**  
**Table** 4.43

**Jumlah Rumah Tangga Usaha Pertanian Menurut Kecamatan dan Lokasi Lahan Padang Rumput Permanen Terluas yang Dikuasai (rumah tangga), 2023**

*Number of Agricultural Households by Subdistrict and the Main Location of Permanent Meadow Land Utilized (households), 2023*

Kecamatan Subdistrict	Lokasi Lahan Padang Rumput Permanen Terluas yang Dikuasai Main Location of Permanent Meadow Land Utilized				
	Di Dalam Desa/ Kelurahan In the Village	Di Dalam Kecamatan In the District	Di Dalam Kabupaten/ Kota In the Regency/ Municipality	Di Dalam Provinsi In the Province	Di Luar Provinsi Outside Province
(1)	(2)	(3)	(4)	(5)	(6)
Rote Barat Daya	36	36	36	36	-
Rote Barat Laut	3	3	3	3	-
Loaholu	91	92	92	93	-
Lobalain	10	10	11	11	-
Rote Tengah	4	4	4	4	-
Rote Selatan	1	3	3	3	-
Pantai Baru	4	4	4	4	-
Rote Timur	-	-	-	-	-
Landu Leko	-	-	-	-	-
Rote Barat	1	1	1	1	-
Ndao Nuse	-	-	-	-	-
<b>Rote Ndao</b>	<b>150</b>	<b>153</b>	<b>154</b>	<b>155</b>	<b>-</b>

**Tabel**  
**Table** 4.44

**Jumlah Rumah Tangga Usaha Pertanian Menurut Kecamatan dan Lokasi Lahan Sementara Belum Ditanami Menunggu Penanaman Terluas yang Dikuasai (rumah tangga), 2023**  
**Number of Agricultural Households by Subdistrict and the Main Location of Temporary Fallow Land Awaiting Planting Utilized (households), 2023**

Kecamatan <i>Subdistrict</i>	Lokasi Lahan Sementara Belum Ditanami Menunggu Penanaman Terluas yang Dikuasai <i>Lokasi Lahan Sementara Belum Ditanami Menunggu Penanaman Terluas yang Dikuasai</i>				
	Di Dalam Desa/ Kelurahan <i>In the Village</i>	Di Dalam Kecamatan <i>In the District</i>	Di Dalam Kabupaten/ Kota <i>In the Regency/ Municipality</i>	Di Dalam Provinsi <i>In the Province</i>	Di Luar Provinsi <i>Outside Province</i>
(1)	(2)	(3)	(4)	(5)	(6)
Rote Barat Daya	126	126	128	128	-
Rote Barat Laut	6	6	6	6	-
Loaholu	10	10	10	10	-
Lobalain	15	19	20	20	-
Rote Tengah	13	14	14	14	-
Rote Selatan	27	30	30	30	-
Pantai Baru	15	26	26	26	-
Rote Timur	5	5	5	5	-
Landu Leko	-	-	-	-	-
Rote Barat	74	74	76	76	-
Ndao Nuse	4	4	4	4	-
<b>Rote Ndao</b>	<b>295</b>	<b>314</b>	<b>319</b>	<b>319</b>	<b>-</b>



**Tabel**  
**Table** 4.45

**Jumlah Rumah Tangga Usaha Pertanian Menurut Kecamatan dan Lokasi Lahan Tanaman Tahunan Terluas yang Dikuasai (rumah tangga), 2023**  
**Number of Agricultural Households by Subdistrict and the Main of Location Permanent Crops Land Utilized (households), 2023**

Kecamatan Subdistrict	Lokasi Lahan Tanaman Tahunan Terluas yang Dikuasai Lokasi Lahan Tanaman Tahunan Terluas yang Dikuasai				
	Di Dalam Desa/ Kelurahan In the Village	Di Dalam Kecamatan In the District	Di Dalam Kabupaten/ Kota In the Regency/ Municipality	Di Dalam Provinsi In the Province	Di Luar Provinsi Outside Province
(1)	(2)	(3)	(4)	(5)	(6)
Rote Barat Daya	836	855	857	857	-
Rote Barat Laut	253	266	269	269	-
Loaholu	199	204	205	205	-
Lobalain	520	536	540	540	-
Rote Tengah	152	166	167	167	-
Rote Selatan	850	876	876	876	-
Pantai Baru	361	375	376	376	-
Rote Timur	700	702	703	703	-
Landu Leko	-	-	-	-	-
Rote Barat	91	92	93	93	-
Ndao Nuse	92	94	94	94	-
<b>Rote Ndao</b>	<b>4.054</b>	<b>4.166</b>	<b>4.180</b>	<b>4.180</b>	<b>-</b>

**Tabel**  
**Table**

4.46

**Jumlah Rumah Tangga Usaha Pertanian Menurut Kecamatan dan Lokasi Lahan Kandang Ternak dan Bangunan Pertanian Lainnya Terluas yang Dikuasai (rumah tangga), 2023**  
**Number of Agricultural Households by Subdistrict and the Main Location of Livestock Pens and Other Agricultural Buildings Land Utilized (households), 2023**

Kecamatan <i>Subdistrict</i>	Lokasi Lahan Kandang Ternak dan Bangunan Pertanian Lainnya Terluas yang Dikuasai <i>Main Location of Livestock Pens and Other Agricultural Buildings Land Utilize</i>				
	Di Dalam Desa/ Kelurahan <i>In the Village</i>	Di Dalam Kecamatan <i>In the District</i>	Di Dalam Kabupaten/ Kota <i>In the Regency/ Municipality</i>	Di Dalam Provinsi <i>In the Province</i>	Di Luar Provinsi <i>Outside Province</i>
(1)	(2)	(3)	(4)	(5)	(6)
Rote Barat Daya	453	457	459	459	-
Rote Barat Laut	294	301	304	304	-
Loaholu	249	250	253	253	-
Lobalain	376	380	386	386	-
Rote Tengah	10	10	10	10	-
Rote Selatan	558	565	565	565	-
Pantai Baru	3	3	3	3	-
Rote Timur	115	115	115	115	-
Landu Leko	-	-	-	-	-
Rote Barat	3	3	3	3	-
Ndao Nuse	208	214	216	216	-
<b>Rote Ndao</b>	<b>2.269</b>	<b>2.298</b>	<b>2.314</b>	<b>2.314</b>	<b>-</b>



**Tabel**  
**Table** 4.47

**Jumlah Rumah Tangga Usaha Pertanian Menurut Kecamatan dan Lokasi Lahan Kehutanan Terluas yang Dikuasai (rumah tangga), 2023**  
**Number of Agricultural Households by Subdistrict and the Main Location of Forestry Activities Land Utilized (households), 2023**

Kecamatan Subdistrict	Lokasi Lahan Kehutanan Terluas yang Dikuasai Main Location of Forestry Activities Land Utilized				
	Di Dalam Desa/ Kelurahan In the Village	Di Dalam Kecamatan In the District	Di Dalam Kabupaten/ Kota In the Regency/ Municipality	Di Dalam Provinsi In the Province	Di Luar Provinsi Outside Province
(1)	(2)	(3)	(4)	(5)	(6)
Rote Barat Daya	32	32	32	32	-
Rote Barat Laut	-	1	1	1	-
Loaholu	96	97	97	97	-
Lobalain	28	28	28	28	-
Rote Tengah	71	71	71	71	-
Rote Selatan	83	85	85	85	-
Pantai Baru	137	154	156	156	-
Rote Timur	38	39	39	39	-
Landu Leko	-	-	-	-	-
Rote Barat	21	21	21	21	-
Ndao Nuse	-	-	-	-	-
<b>Rote Ndao</b>	<b>506</b>	<b>528</b>	<b>530</b>	<b>530</b>	<b>-</b>

**Tabel**  
**Table** 4.48

**Jumlah Rumah Tangga Usaha Pertanian Menurut Kecamatan dan Lokasi Lahan Budi Daya Perikanan Terluas yang Dikuasai (rumah tangga), 2023**  
**Number of Agricultural Households by Subdistrict and the Main Location Aquaculture Activities Land Utilized (households), 2023**

Kecamatan Subdistrict	Lokasi Lahan Budi Daya Perikanan Terluas yang Dikuasai Main Location of Aquaculture Activities Land Utilized				
	Di Dalam Desa/ Kelurahan In the Village	Di Dalam Kecamatan In the District	Di Dalam Kabupaten/ Kota In the Regency/ Municipality	Di Dalam Provinsi In the Province	Di Luar Provinsi Outside Province
(1)	(2)	(3)	(4)	(5)	(6)
Rote Barat Daya	4	4	4	4	-
Rote Barat Laut	2	2	2	2	-
Loaholu	2	2	2	2	-
Lobalain	7	8	9	9	-
Rote Tengah	2	2	2	2	-
Rote Selatan	6	6	6	6	-
Pantai Baru	3	3	3	3	-
Rote Timur	2	2	2	2	-
Landu Leko	1	1	1	1	-
Rote Barat	2	2	2	2	-
Ndao Nuse	1	2	8	8	-
<b>Rote Ndao</b>	<b>32</b>	<b>34</b>	<b>41</b>	<b>41</b>	<b>-</b>





**Tabel**  
**Table** 4.49

**Jumlah Rumah Tangga Usaha Pertanian Menurut Kecamatan dan Lokasi Lahan Bukan Pertanian dan Bukan Tempat Tinggal Terluas yang Dikuasai (rumah tangga), 2023**  
**Number of Agricultural Households by Subdistrict and the Main Location of Non-Agricultural and Non-Residential Land Utilized (households), 2023**

Kecamatan Subdistrict	Lokasi Lahan Bukan Pertanian dan Bukan Tempat Tinggal Terluas yang Dikuasai Main Location of Non-Agricultural and Non-Residential Land Utilized				
	Di Dalam Desa/ Kelurahan In the Village	Di Dalam Kecamatan In the District	Di Dalam Kabupaten/ Kota In the Regency/ Municipality	Di Dalam Provinsi In the Province	Di Luar Provinsi Outside Province
(1)	(2)	(3)	(4)	(5)	(6)
Rote Barat Daya	30	30	30	30	-
Rote Barat Laut	24	24	24	24	-
Loaholu	11	11	11	11	-
Lobalain	218	242	245	245	-
Rote Tengah	72	82	82	82	-
Rote Selatan	65	81	81	81	-
Pantai Baru	106	110	111	111	-
Rote Timur	1	1	1	1	-
Landu Leko	-	-	-	-	-
Rote Barat	-	-	-	-	-
Ndao Nuse	-	-	-	-	-
<b>Rote Ndao</b>	<b>527</b>	<b>581</b>	<b>585</b>	<b>585</b>	<b>-</b>

**Tabel**  
**Table** 4.50

**Jumlah Usaha Pertanian Perorangan Menurut Kecamatan dan Lokasi Lahan Pertanian Terluas yang Dikuasai (unit), 2023**  
**Number of Individual Agricultural Holdings by Subdistrict and the Main Location of Agricultural Land Utilized (units), 2023**

Kecamatan Subdistrict	Lokasi Lahan Pertanian Terluas yang Dikuasai Main Location of Agricultural Land Utilized				
	Di Dalam Desa/ Kelurahan In the Village	Di Dalam Kecamatan In the District	Di Dalam Kabupaten/ Kota In the Regency/ Municipality	Di Dalam Provinsi In the Province	Di Luar Provinsi Outside Province
(1)	(2)	(3)	(4)	(5)	(6)
Rote Barat Daya	3.177	3.395	3.438	3.438	-
Rote Barat Laut	2.178	2.312	2.403	2.404	-
Loaholu	1.355	1.372	1.389	1.391	-
Lobalain	3.030	3.289	3.419	3.421	-
Rote Tengah	1.445	1.512	1.516	1.517	-
Rote Selatan	1.163	1.206	1.209	1.209	-
Pantai Baru	2.162	2.517	2.538	2.540	-
Rote Timur	2.024	2.107	2.112	2.112	1
Landu Leko	799	802	804	804	-
Rote Barat	594	608	610	610	-
Ndao Nuse	339	346	353	353	-
<b>Rote Ndao</b>	<b>18266</b>	<b>19466</b>	<b>19791</b>	<b>19799</b>	<b>1</b>



**Tabel**  
**Table** 4.51

**Jumlah Usaha Pertanian Perorangan Menurut Kecamatan dan Lokasi Lahan Sawah Terluas yang Dikuasai (unit), 2023**  
**Number of Individual Agricultural Holdings by Subdistrict and the Main Location of Rice-Field Area Utilized (units), 2023**

Kecamatan Subdistrict	Lokasi Lahan Sawah Terluas yang Dikuasai Main Location of Rice-Field Area Utilized				
	Di Dalam Desa/ Kelurahan In the Village	Di Dalam Kecamatan In the District	Di Dalam Kabupaten/ Kota In the Regency/ Municipality	Di Dalam Provinsi In the Province	Di Luar Provinsi Outside Province
(1)	(2)	(3)	(4)	(5)	(6)
Rote Barat Daya	2561	2.765	2.803	2.803	-
Rote Barat Laut	2.009	2.145	2.235	2.236	-
Loaholu	695	702	715	715	-
Lobalain	2.661	2.927	3.054	3.056	-
Rote Tengah	1.287	1.360	1.363	1.365	-
Rote Selatan	505	537	543	543	-
Pantai Baru	1.811	2.174	2.193	2.194	-
Rote Timur	1.442	1.523	1.528	1.528	1
Landu Leko	772	775	777	777	-
Rote Barat	414	426	427	427	-
Ndao Nuse	2	2	2	2	-
<b>Rote Ndao</b>	<b>14159</b>	<b>15336</b>	<b>15640</b>	<b>15646</b>	<b>1</b>

**Tabel**  
**Table** 4.52

**Jumlah Usaha Pertanian Perorangan Menurut Kecamatan dan Lokasi Lahan Tanaman Semusim Bukan Sawah Terluas yang Dikuasai (unit), 2023**  
**Number of Individual Agricultural Holdings by Subdistrict and the Main Location of Non-Rice-Field for Temporary Crops Area Utilized (units), 2023**

Lokasi Lahan Tanaman Semusim Bukan Sawah Terluas yang Dikuasai Main Location of Non-Rice-Field for Temporary Crops Area Utilized					
Kecamatan Subdistrict	Di Dalam Desa/ Kelurahan In the Village	Di Dalam Kecamatan In the District	Di Dalam Kabupaten/ Kota In the Regency/ Municipality	Di Dalam Provinsi In the Province	Di Luar Provinsi Outside Province
(1)	(2)	(3)	(4)	(5)	(6)
Rote Barat Daya	794	842	851	851	-
Rote Barat Laut	268	269	278	278	-
Loaholu	563	571	573	574	-
Lobalain	294	306	313	313	-
Rote Tengah	270	276	277	277	-
Rote Selatan	519	532	533	533	-
Pantai Baru	459	508	508	510	-
Rote Timur	655	677	677	677	-
Landu Leko	46	46	46	46	-
Rote Barat	85	89	89	89	-
Ndao Nuse	107	107	107	107	-
<b>Rote Ndao</b>	<b>4.060</b>	<b>4.223</b>	<b>4.252</b>	<b>4.255</b>	<b>-</b>



**Tabel**  
**Table** 4.53

**Jumlah Usaha Pertanian Perorangan Menurut Kecamatan dan Lokasi Lahan Padang Rumput Sementara Terluas yang Dikuasai (unit), 2023**  
**Number of Individual Agricultural Holdings by Subdistrict and the Main Location of Temporary Meadow Land Utilized (units), 2023**

Kecamatan Subdistrict	Lokasi Lahan Padang Rumput Sementara Terluas yang Dikuasai Main Location of Temporary Meadow Land Utilized				
	Di Dalam Desa/ Kelurahan In the Village	Di Dalam Kecamatan In the District	Di Dalam Kabupaten/ Kota In the Regency/ Municipality	Di Dalam Provinsi In the Province	Di Luar Provinsi Outside Province
(1)	(2)	(3)	(4)	(5)	(6)
Rote Barat Daya	4	4	4	4	-
Rote Barat Laut	1	1	1	1	-
Loaholu	17	17	18	18	-
Lobalain	2	2	2	2	-
Rote Tengah	62	65	65	65	-
Rote Selatan	3	4	4	4	-
Pantai Baru	5	5	5	5	-
Rote Timur	1	1	1	1	-
Landu Leko	-	-	-	-	-
Rote Barat	-	-	-	-	-
Ndao Nuse	1	1	1	1	-
<b>Rote Ndao</b>	<b>96</b>	<b>100</b>	<b>101</b>	<b>101</b>	<b>-</b>

**Tabel**  
**Table** 4.54

**Jumlah Usaha Pertanian Perorangan Menurut Kecamatan dan Lokasi Lahan Padang Rumput Permanen Terluas yang Dikuasai (unit), 2023**  
**Number of Individual Agricultural Holdings by Subdistrict and the Main Location of Permanent Meadow Land Utilized (units), 2023**

Kecamatan Subdistrict	Lokasi Lahan Padang Rumput Permanen Terluas yang Dikuasai Main Location of Permanent Meadow Land Utilized				
	Di Dalam Desa/ Kelurahan In the Village	Di Dalam Kecamatan In the District	Di Dalam Kabupaten/ Kota In the Regency/ Municipality	Di Dalam Provinsi In the Province	Di Luar Provinsi Outside Province
(1)	(2)	(3)	(4)	(5)	(6)
Rote Barat Daya	36	36	36	36	-
Rote Barat Laut	3	3	3	3	-
Loaholu	91	92	92	93	-
Lobalain	10	10	11	11	-
Rote Tengah	5	5	5	5	-
Rote Selatan	1	3	3	3	-
Pantai Baru	4	4	4	4	-
Rote Timur	-	-	-	-	-
Landu Leko	-	-	-	-	-
Rote Barat	1	1	1	1	-
Ndao Nuse	-	-	-	-	-
<b>Rote Ndao</b>	<b>151</b>	<b>154</b>	<b>155</b>	<b>156</b>	<b>-</b>



**Tabel**  
**Table** 4.55

**Jumlah Usaha Pertanian Perorangan Menurut Kecamatan dan Lokasi Lahan Sementara Belum Ditanami Menunggu Penanaman Terluas yang Dikuasai (unit), 2023**  
**Number of Individual Agricultural Holdings by Subdistrict and the Main Location of Temporary Fallow Land Awaiting Planting Utilized (units), 2023**

Kecamatan Subdistrict	Lokasi Lahan Sementara Belum Ditanami Menunggu Penanaman Terluas yang Dikuasai Main Location of Temporary Fallow Land Awaiting Planting Utilized				
	Di Dalam Desa/ Kelurahan In the Village	Di Dalam Kecamatan In the District	Di Dalam Kabupaten/ Kota In the Regency/ Municipality	Di Dalam Provinsi In the Province	Di Luar Provinsi Outside Province
(1)	(2)	(3)	(4)	(5)	(6)
Rote Barat Daya	126	126	128	128	-
Rote Barat Laut	6	6	6	6	-
Loaholu	10	10	10	10	-
Lobalain	15	19	20	20	-
Rote Tengah	13	14	14	14	-
Rote Selatan	27	30	30	30	-
Pantai Baru	15	26	26	26	-
Rote Timur	5	5	5	5	-
Landu Leko	-	-	-	-	-
Rote Barat	74	74	76	76	-
Ndao Nuse	4	4	4	4	-
<b>Rote Ndao</b>	<b>295</b>	<b>314</b>	<b>319</b>	<b>319</b>	<b>-</b>

Tabel  
Table

4.56

Jumlah Usaha Pertanian Perorangan Menurut Kecamatan dan Lokasi Lahan  
Tanaman Tahunan Terluas yang Dikuasai (unit), 2023  
Number of Individual Agricultural Holdings by Subdistrict and the Main  
Location of Permanent Crops Land Utilized (units), 2023

Kecamatan Subdistrict	Lokasi Lahan Tanaman Tahunan Terluas yang Dikuasai Main Location of Permanent Crops and Utilized				
	Di Dalam Desa/ Kelurahan In the Village	Di Dalam Kecamatan In the District	Di Dalam Kabupaten/ Kota In the Regency/ Municipality	Di Dalam Provinsi In the Province	Di Luar Provinsi Outside Province
(1)	(2)	(3)	(4)	(5)	(6)
Rote Barat Daya	836	855	857	857	-
Rote Barat Laut	253	266	269	269	-
Loaholu	199	204	205	205	-
Lobalain	520	536	540	540	-
Rote Tengah	156	170	171	171	-
Rote Selatan	856	883	883	883	-
Pantai Baru	361	375	376	376	-
Rote Timur	713	715	716	716	-
Landu Leko	-	-	-	-	-
Rote Barat	91	92	93	93	-
Ndao Nuse	92	94	94	94	-
<b>Rote Ndao</b>	<b>4.077</b>	<b>4.190</b>	<b>4.204</b>	<b>4.204</b>	<b>-</b>





**Tabel**  
**Table** 4.57

**Jumlah Usaha Pertanian Perorangan Menurut Kecamatan dan Lokasi Lahan Kandang Ternak dan Bangunan Pertanian Lainnya Terluas yang Dikuasai (unit), 2023**

**Number of Individual Agricultural Holdings by Subdistrict and the Main Location of Livestock Pens and Other Agricultural Buildings Land Utilized (units), 2023**

Kecamatan Subdistrict	Lokasi Lahan Kandang Ternak dan Bangunan Pertanian Lainnya Terluas yang Dikuasai Main Location of Livestock Pens and Other Agricultural Buildings Land Utilized				
	Di Dalam Desa/ Kelurahan In the Village	Di Dalam Kecamatan In the District	Di Dalam Kabupaten/ Kota In the Regency/ Municipality	Di Dalam Provinsi In the Province	Di Luar Provinsi Outside Province
(1)	(2)	(3)	(4)	(5)	(6)
Rote Barat Daya	454	458	460	460	-
Rote Barat Laut	296	303	306	306	-
Loaholu	252	253	256	256	-
Lobalain	378	382	388	388	-
Rote Tengah	10	10	10	10	-
Rote Selatan	562	569	569	569	-
Pantai Baru	3	3	3	3	-
Rote Timur	116	116	116	116	-
Landu Leko	-	-	-	-	-
Rote Barat	3	3	3	3	-
Ndao Nuse	208	214	216	216	-
<b>Rote Ndao</b>	<b>2.282</b>	<b>2.311</b>	<b>2.327</b>	<b>2.327</b>	<b>-</b>

**Tabel**  
**Table**

4.58

**Jumlah Usaha Pertanian Perorangan Menurut Kecamatan dan Lokasi Lahan Kehutanan Terluas yang Dikuasai (unit), 2023**  
**Number of Individual Agricultural Holdings by Subdistrict and the Main Location Forestry Activities Land Utilized (units), 2023**

Kecamatan <i>Subdistrict</i>	Lokasi Lahan Kehutanan Terluas yang Dikuasai <i>Main Location of Forestry Activities Land Utilized</i>				
	Di Dalam Desa/ Kelurahan <i>In the Village</i>	Di Dalam Kecamatan <i>In the District</i>	Di Dalam Kabupaten/ Kota <i>In the Regency/ Municipality</i>	Di Dalam Provinsi <i>In the Province</i>	Di Luar Provinsi <i>Outside Province</i>
(1)	(2)	(3)	(4)	(5)	(6)
Rote Barat Daya	32	32	32	32	-
Rote Barat Laut	-	1	1	1	-
Loaholu	96	97	97	97	-
Lobalain	28	28	28	28	-
Rote Tengah	71	71	72	72	-
Rote Selatan	84	86	86	86	-
Pantai Baru	138	155	157	157	-
Rote Timur	38	39	39	39	-
Landu Leko	-	-	-	-	-
Rote Barat	21	21	21	21	-
Ndao Nuse	-	-	-	-	-
<b>Rote Ndao</b>	<b>508</b>	<b>530</b>	<b>533</b>	<b>533</b>	<b>-</b>



**Tabel**  
**Table** 4.59

**Jumlah Usaha Pertanian Perorangan Menurut Kecamatan dan Lokasi Lahan Budi Daya Perikanan Terluas yang Dikuasai (unit), 2023**  
**Number of Individual Agricultural Holdings by Subdistrict and the Main Location Aquaculture Activities Land Utilized (units), 2023**

Kecamatan Subdistrict	Lokasi Lahan Budi Daya Perikanan Terluas yang Dikuasai Main Location of Aquaculture Activities Land Utilized				
	Di Dalam Desa/ Kelurahan In the Village	Di Dalam Kecamatan In the District	Di Dalam Kabupaten/ Kota In the Regency/ Municipality	Di Dalam Provinsi In the Province	Di Luar Provinsi Outside Province
(1)	(2)	(3)	(4)	(5)	(6)
Rote Barat Daya	4	4	4	4	-
Rote Barat Laut	2	2	2	2	-
Loaholu	2	2	2	2	-
Lobalain	7	8	9	9	-
Rote Tengah	2	2	2	2	-
Rote Selatan	6	6	6	6	-
Pantai Baru	3	3	3	3	-
Rote Timur	2	2	2	2	-
Landu Leko	1	1	1	1	-
Rote Barat	2	2	2	2	-
Ndao Nuse	1	2	8	8	-
<b>Rote Ndao</b>	<b>32</b>	<b>34</b>	<b>41</b>	<b>41</b>	<b>-</b>

**Tabel**  
**Table** 4.60

**Jumlah Usaha Pertanian Perorangan Menurut Kecamatan dan Lokasi Lahan Bukan Pertanian dan Bukan Tempat Tinggal Terluas yang Dikuasai (unit), 2023**  
**Number of Individual Agricultural Holdings by Subdistrict and the Main Location of Non-Agricultural and Non-Residential Land Utilized (units), 2023**

Kecamatan <i>Subdistrict</i>	Lokasi Lahan Bukan Pertanian dan Bukan Tempat Tinggal Terluas yang Dikuasai <i>Main Location of Non-Agricultural and Non-Residential Land Utilized</i>				
	Di Dalam Desa/ Kelurahan <i>In the Village</i>	Di Dalam Kecamatan <i>In the District</i>	Di Dalam Kabupaten/ Kota <i>In the Regency/ Municipality</i>	Di Dalam Provinsi <i>In the Province</i>	Di Luar Provinsi <i>Outside Province</i>
(1)	(2)	(3)	(4)	(5)	(6)
Rote Barat Daya	30	30	30	30	-
Rote Barat Laut	24	24	24	24	-
Loaholu	11	11	11	11	-
Lobalain	218	242	245	245	-
Rote Tengah	73	83	83	83	-
Rote Selatan	65	81	81	81	-
Pantai Baru	106	110	111	111	-
Rote Timur	1	1	1	1	-
Landu Leko	-	-	-	-	-
Rote Barat	-	-	-	-	-
Ndao Nuse	-	-	-	-	-
<b>Rote Ndao</b>	<b>528</b>	<b>582</b>	<b>586</b>	<b>586</b>	<b>-</b>



**Tabel**  
**Table** 4.61

**Jumlah Pengelola Usaha Pertanian Perorangan Menurut Kecamatan dan Status Kepemilikan Lahan (orang), 2023**  
**Number of Individual Agricultural Holders by Subdistrict and Land Tenure (person), 2023**

Kecamatan Subdistrict	Status Kepemilikan Lahan/ Land Tenure				
	Sertifikat Hak Milik Right of Ownership Certificate	Sertifikat Hak Guna Bangunan Right to Build Certificate	Sertifikat Hak Milik atas Satuan Rumah Susun Right of Ownership over Stacked Unit Certificate	Sertifikat Hak Guna Usaha Right to Cultivate Certificate	Sertifikat Hak Pakai Right to Use Certificate
(1)	(2)	(3)	(4)	(5)	(6)
Rote Barat Daya	1.973	5	27	5	30
Rote Barat Laut	1.562	-	-	1	20
Loaholu	853	4	-	5	12
Lobalain	2.125	7	-	11	22
Rote Tengah	851	1	-	-	1
Rote Selatan	465	-	-	-	4
Pantai Baru	1.277	1	-	2	13
Rote Timur	1.133	-	-	2	17
Landu Leko	484	-	-	-	2
Rote Barat	162	-	-	-	-
Ndao Nuse	287	1	-	-	-
<b>Rote Ndao</b>	<b>11.172</b>	<b>19</b>	<b>27</b>	<b>26</b>	<b>121</b>

**Lanjutan Tabel/Continued Table 4.61**

Kecamatan Subdistrict	Status Kepemilikan Lahan/ Land Tenure			
	Leter C/Girik/Pethok D/dll Letter C/Girik/Pethok D/others	Lahan Garapan/ Lahan Gogol Gilir Garapan Land/Gogol Gilir Land	Dimiliki Tanpa Dokumen Resmi Owned without Legal Document	Sewa dengan Perjanjian Tertulis Rented-in or Share- cropped with Legal Agreement
(1)	(7)	(8)	(9)	(10)
Rote Barat Daya	569	22	281	37
Rote Barat Laut	332	17	177	25
Loaholu	65	9	342	10
Lobalain	347	30	244	125
Rote Tengah	108	34	271	2
Rote Selatan	525	18	198	20
Pantai Baru	665	236	121	16
Rote Timur	23	4	392	1
Landu Leko	5	3	20	-
Rote Barat	-	3	433	-
Ndao Nuse	1	-	47	-
<b>Rote Ndao</b>	<b>2.640</b>	<b>376</b>	<b>2.526</b>	<b>236</b>



Lanjutan Tabel/Continued Table 4.61

Kecamatan Subdistrict	Status Kepemilikan Lahan/ Land Tenure			
	Sewa tanpa Perjanjian Tertulis <i>Rented-in or Share-cropped without Legal Agreement</i>	Menggarap Lahan Orang Lain <i>Cultivating Other People's Land</i>	Milik Negara atau Lahan Adat yang Diperoleh melalui Program Perhutanan Sosial <i>State or Communal Land Used Under Social Forestry Scheme</i>	Milik Negara atau Lahan Adat yang Diperoleh dengan Perjanjian Tertulis selain Program Perhutanan Sosial <i>State or Communal Land Used with Written Agreement Except under Social Forestry Scheme</i>
(1)	(11)	(12)	(13)	(14)
Rote Barat Daya	180	903	1	-
Rote Barat Laut	17	404	2	-
Loaholu	4	204	12	14
Lobalain	74	898	1	3
Rote Tengah	20	459	-	-
Rote Selatan	5	375	-	-
Pantai Baru	28	659	1	2
Rote Timur	10	826	-	-
Landu Leko	-	196	-	-
Rote Barat	-	10	-	-
Ndao Nuse	-	3	-	-
<b>Rote Ndao</b>	<b>338</b>	<b>4.937</b>	<b>17</b>	<b>19</b>



**Lanjutan Tabel/Continued Table 4.61**

Kecamatan Subdistrict	Status Kepemilikan Lahan/ Land Tenure			
	Milik negara atau Lahan adat yang Digunakan Bersama Tanpa Perjanjian Tertulis (Hak Guna yang Tidak Jelas) State or Communal Land Used Together without Written Agreement (Using Rights not Clear)	Menempati / Mengelola Tanpa Izin Occupied/Squatted without Any Permission	Lainnya Others	Lebih Dari Satu Jenis Kepemilikan More Than One Type of Land Tenure
(1)	(15)	(16)	(17)	(18)
Rote Barat Daya	-	10	62	637
Rote Barat Laut	1	-	58	202
Loaholu	99	6	6	234
Lobalain	10	2	29	446
Rote Tengah	-	-	1	217
Rote Selatan	-	-	2	365
Pantai Baru	5	2	2	447
Rote Timur	-	-	-	280
Landu Leko	-	11	89	6
Rote Barat	-	-	4	2
Ndao Nuse	-	-	26	12
<b>Rote Ndao</b>	<b>115</b>	<b>31</b>	<b>279</b>	<b>2.848</b>

<https://rotendaokab.bps.go.id>





**Tabel**  
**Table** 4.62

**Jumlah Pengelola Usaha Pertanian Perorangan Berjenis Kelamin Laki-laki Menurut Kecamatan dan Status Kepemilikan Lahan (orang), 2023**  
**Number of Individual Agricultural Holders of Male Gender by Subdistrict and Land Tenure (person), 2023**

Kecamatan Subdistrict	Status Kepemilikan Lahan/ Land Tenure				
	Sertifikat Hak Milik Right of Ownership Certificate	Sertifikat Hak Guna Bangunan Right to Build Certificate	Sertifikat Hak Milik atas Satuan Rumah Susun Right of Ownership over Stacked Unit Certificate	Sertifikat Hak Guna Usaha Right to Cultivate Certificate	Sertifikat Hak Pakai Right to Use Certificate
(1)	(2)	(3)	(4)	(5)	(6)
Rote Barat Daya	1.782	5	22	4	24
Rote Barat Laut	1.389	-	-	1	16
Loaholu	775	4	-	5	9
Lobalain	1.927	6	-	11	17
Rote Tengah	786	1	-	-	1
Rote Selatan	425	-	-	-	3
Pantai Baru	1.159	1	-	2	13
Rote Timur	1.053	-	-	2	13
Landu Leko	432	-	-	-	2
Rote Barat	141	-	-	-	-
Ndao Nuse	240	-	-	-	-
<b>Rote Ndao</b>	<b>10.109</b>	<b>17</b>	<b>22</b>	<b>25</b>	<b>98</b>



Lanjutan Tabel/*Continued Table 4.62*

Kecamatan Subdistrict	Status Kepemilikan Lahan/ <i>Land Tenure</i>			
	Leter C/Girik/Pethok D/dll <i>Letter C/Girik/Pethok D/others</i>	Lahan Garapan/ Lahan Gogol Gilir <i>Garapan Land/Gogol Gilir Land</i>	Dimiliki Tanpa Dokumen Resmi <i>Owned without Legal Document</i>	Sewa dengan Perjanjian Tertulis <i>Rented-in or Share- cropped with Legal Agreement</i>
(1)	(7)	(8)	(9)	(10)
Rote Barat Daya	529	19	257	34
Rote Barat Laut	297	16	156	21
Loaholu	62	7	301	9
Lobalain	314	27	222	110
Rote Tengah	101	34	244	1
Rote Selatan	470	16	177	20
Pantai Baru	590	213	110	16
Rote Timur	20	3	359	1
Landu Leko	1	3	17	-
Rote Barat	-	2	387	-
Ndao Nuse	-	-	36	-
<b>Rote Ndao</b>	<b>2.384</b>	<b>340</b>	<b>2.266</b>	<b>212</b>

<https://rotendakab.bps.go.id>



Lanjutan Tabel/Continued Table 4.62

Kecamatan Subdistrict	Status Kepemilikan Lahan/ Land Tenure			
	Sewa tanpa Perjanjian Tertulis <i>Rented-in or Share-cropped without Legal Agreement</i>	Menggarap Lahan Orang Lain <i>Cultivating Other People's Land</i>	Milik Negara atau Lahan Adat yang Diperoleh melalui Program Perhutanan Sosial <i>State or Communal Land Used Under Social Forestry Scheme</i>	Milik Negara atau Lahan Adat yang Diperoleh dengan Perjanjian Tertulis selain Program Perhutanan Sosial <i>State or Communal Land Used with Written Agreement Except under Social Forestry Scheme</i>
(1)	(11)	(12)	(13)	(14)
Rote Barat Daya	161	820	-	-
Rote Barat Laut	17	373	2	-
Loaholu	3	187	12	14
Lobalain	70	814	1	3
Rote Tengah	20	439	-	-
Rote Selatan	5	333	-	-
Pantai Baru	25	608	1	1
Rote Timur	9	758	-	-
Landu Leko	-	180	-	-
Rote Barat	-	8	-	-
Ndao Nuse	-	2	-	-
<b>Rote Ndao</b>	<b>310</b>	<b>4.522</b>	<b>16</b>	<b>18</b>



**Lanjutan Tabel/Continued Table 4.62**

Kecamatan <i>Subdistrict</i>	Status Kepemilikan Lahan/ <i>Land Tenure</i>			
	Milik negara atau Lahan adat yang Digunakan Bersama Tanpa Perjanjian Tertulis (Hak Guna yang Tidak Jelas) <i>State or Communal Land Used Together without Written Agreement (Using Rights not Clear)</i>	Menempati / Mengelola Tanpa Izin <i>Occupied/Squatted without Any Permission</i>	Lainnya <i>Others</i>	Lebih Dari Satu Jenis Kepemilikan <i>More Than One Type of Land Tenure</i>
(1)	(15)	(16)	(17)	(18)
Rote Barat Daya	-	10	41	601
Rote Barat Laut	1	-	48	198
Loaholu	90	5	6	215
Lobalain	9	2	29	422
Rote Tengah	-	-	1	209
Rote Selatan	-	-	2	341
Pantai Baru	4	2	2	418
Rote Timur	-	-	-	267
Landu Leko	-	11	72	6
Rote Barat	-	-	4	2
Ndao Nuse	-	-	15	10
<b>Rote Ndao</b>	<b>104</b>	<b>30</b>	<b>220</b>	<b>2.689</b>

<https://rotendaokab.bps.go.id>



**Tabel**  
**Table** 4.63

**Jumlah Pengelola Usaha Pertanian Perorangan Berjenis Kelamin Perempuan Menurut Kecamatan dan Status Kepemilikan Lahan (orang), 2023**  
**Number of Individual Agricultural Holders of Female Gender by Subdistrict and Land Tenure (person), 2023**

Kecamatan Subdistrict	Status Kepemilikan Lahan/ Land Tenure				
	Sertifikat Hak Milik Right of Ownership Certificate	Sertifikat Hak Guna Bangunan Right to Build Certificate	Sertifikat Hak Milik atas Satuan Rumah Susun Right of Ownership over Stacked Unit Certificate	Sertifikat Hak Guna Usaha Right to Cultivate Certificate	Sertifikat Hak Pakai Right to Use Certificate
(1)	(2)	(3)	(4)	(5)	(6)
Rote Barat Daya	191	-	5	1	6
Rote Barat Laut	173	-	-	-	4
Loaholu	78	-	-	-	3
Lobalain	198	1	-	-	5
Rote Tengah	65	-	-	-	-
Rote Selatan	40	-	-	-	1
Pantai Baru	118	-	-	-	-
Rote Timur	80	-	-	-	4
Landu Leko	52	-	-	-	-
Rote Barat	21	-	-	-	-
Ndao Nuse	47	1	-	-	-
<b>Rote Ndao</b>	<b>1.063</b>	<b>2</b>	<b>5</b>	<b>1</b>	<b>23</b>



Lanjutan Tabel/*Continued Table 4.63*

Kecamatan <i>Subdistrict</i>	Status Kepemilikan Lahan/ <i>Land Tenure</i>			
	Leter C/Girik/Pethok D/dll <i>Letter C/Girik/Pethok D/others</i>	Lahan Garapan/ Lahan Gogol Gilir <i>Garapan Land/Gogol Gilir Land</i>	Dimiliki Tanpa Dokumen Resmi <i>Owned without Legal Document</i>	Sewa dengan Perjanjian Tertulis <i>Rented-in or Share- cropped with Legal Agreement</i>
(1)	(7)	(8)	(9)	(10)
Rote Barat Daya	40	3	24	3
Rote Barat Laut	35	1	21	4
Loaholu	3	2	41	1
Lobalain	33	3	22	15
Rote Tengah	7	-	27	1
Rote Selatan	55	2	21	-
Pantai Baru	75	23	11	-
Rote Timur	3	1	33	-
Landu Leko	4	-	3	-
Rote Barat	-	1	46	-
Ndao Nuse	1	-	11	-
<b>Rote Ndao</b>	<b>256</b>	<b>36</b>	<b>260</b>	<b>24</b>

<https://rotendaokab.bps.go.id>

Lanjutan Tabel/*Continued Table 4.63*

Kecamatan <i>Subdistrict</i>	Status Kepemilikan Lahan/ <i>Land Tenure</i>			
	Sewa tanpa Perjanjian Tertulis <i>Rented-in or Share-cropped without Legal Agreement</i>	Menggarap Lahan Orang Lain <i>Cultivating Other People's Land</i>	Milik Negara atau Lahan Adat yang Diperoleh melalui Program Perhutanan Sosial <i>State or Communal Land Used Under Social Forestry Scheme</i>	Milik Negara atau Lahan Adat yang Diperoleh dengan Perjanjian Tertulis selain Program Perhutanan Sosial <i>State or Communal Land Used with Written Agreement Except under Social Forestry Scheme</i>
(1)	(11)	(12)	(13)	(14)
Rote Barat Daya	19	83	1	-
Rote Barat Laut	-	31	-	-
Loaholu	1	17	-	-
Lobalain	4	84	-	-
Rote Tengah	-	20	-	-
Rote Selatan	-	42	-	-
Pantai Baru	3	51	-	1
Rote Timur	1	68	-	-
Landu Leko	-	16	-	-
Rote Barat	-	2	-	-
Ndao Nuse	-	1	-	-
<b>Rote Ndao</b>	<b>28</b>	<b>415</b>	<b>1</b>	<b>1</b>



**Lanjutan Tabel/Continued Table 4.63**

Kecamatan <i>Subdistrict</i>	Status Kepemilikan Lahan/ <i>Land Tenure</i>			
	Milik negara atau Lahan adat yang Digunakan Bersama Tanpa Perjanjian Tertulis (Hak Guna yang Tidak Jelas) <i>State or Communal Land Used Together without Written Agreement (Using Rights not Clear)</i>	Menempati / Mengelola Tanpa Izin <i>Occupied/Squatted without Any Permission</i>	Lainnya <i>Others</i>	Lebih Dari Satu Jenis Kepemilikan <i>More Than One Type of Land Tenure</i>
(1)	(15)	(16)	(17)	(18)
Rote Barat Daya	-	-	21	36
Rote Barat Laut	-	-	10	4
Loaholu	9	1	-	19
Lobalain	1	-	-	24
Rote Tengah	-	-	-	8
Rote Selatan	-	-	-	24
Pantai Baru	1	-	-	29
Rote Timur	-	-	-	13
Landu Leko	-	-	17	-
Rote Barat	-	-	-	-
Ndao Nuse	-	-	11	2
<b>Rote Ndao</b>	<b>11</b>	<b>1</b>	<b>59</b>	<b>159</b>

<https://rotendaokab.bps.go.id>





**Tabel**  
**Table** 4.64

**Jumlah Usaha Pertanian Perorangan Menurut Kecamatan dan Jenis Irigasi (unit), 2023**  
**Number of Individual Agricultural Holdings by Subdistrict and Type of Irrigation (units), 2023**

Kecamatan Subdistrict	Jenis Irigasi/ Type of Irrigation					
	Irigasi permukaan tanah/Irigasi gravitasi Surface irrigation	Irigasi bawah tanah Ground-water irrigation	Irigasi siraman Right of Sprinkler irrigation	Irigasi tetesan Drip irrigation	Irigasi lainnya Other irrigation	Tidak beririgasi No irrigation
(1)	(2)	(3)	(4)	(5)	(6)	(7)
Rote Barat Daya	1.725	17	680	5	30	1.985
Rote Barat Laut	400	2	39	8	202	1.919
Loaholu	224	2	110	2	2	1.127
Lobalain	1.195	3	100	3	4	2.419
Rote Tengah	990	1-	68	3	1	711
Rote Selatan	248	-	14	3	3	1.163
Pantai Baru	727	427	416	1	127	1.412
Rote Timur	326	-	505	0	4	1.797
Landu Leko	6	-	-	-	-	798
Rote Barat	2	-	2	-	-	606
Ndao Nuse	4	-	77	4	1	277
<b>Rote Ndao</b>	<b>5.847</b>	<b>461</b>	<b>2.11</b>	<b>29</b>	<b>374</b>	<b>14.214</b>

**Tabel**  
**Table** 4.65

**Jumlah Usaha Pertanian Perorangan Menurut Kecamatan dan Penggunaan  
Irigasi Pada Lahan Sawah dan Bukan Sawah (unit), 2023**  
**Number of Individual Agricultural Holdings by Subdistrict and Irrigation  
Utilization on Rice-Field Area or Non-Rice-Field Area (units), 2023**

Kecamatan Subdistrict	Menggunakan Irigasi Using Irrigation			Tidak Menggunakan Irigasi Not Using Irrigation		
	Sawah Right of Rice- Field Area	Bukan Sawah Non-Rice- Field Area	Sawah atau Bukan Sawah Rice-Field Area and Non-Rice- Field Area	Sawah Right of Rice-Field Area	Bukan Sawah Non-Rice- Field Area	Sawah atau Bukan Sawah Rice-Field Area and Non-Rice- Field Area
(1)	(2)	(3)	(4)	(5)	(6)	(7)
Rote Barat Daya	1722	900	2209	1178	1242	1985
Rote Barat Laut	609	86	635	1672	647	1919
Loaholu	205	201	329	517	804	1127
Lobalain	1139	257	1292	2011	950	2419
Rote Tengah	999	118	1049	420	389	711
Rote Selatan	245	25	264	314	1142	1163
Pantai Baru	1429	301	1554	857	665	1412
Rote Timur	342	501	769	1293	862	1797
Landu Leko	6	0	6	771	47	798
Rote Barat	2	4	4	425	198	606
Ndao Nuse	-	85	85	2	277	277
<b>Rote Ndao</b>	<b>6698</b>	<b>2478</b>	<b>8196</b>	<b>9460</b>	<b>7223</b>	<b>14214</b>



**Tabel**  
**Table** 4.66

**Jumlah Usaha Pertanian Perorangan Menurut Kecamatan dan Jenis Irigasi Pada Lahan Sawah dan Bukan Sawah (unit), 2023**  
**Number of Individual Agricultural Holdings by Subdistrict and Type of Irrigation on Rice-Field Area or Non-Rice-Field Area (units), 2023**

Kecamatan Subdistrict	Irigasi Permukaan Tanah/Irigasi Gravitasi Surface Irrigation			Irigasi Bawah Tanah Groundwater Irrigation		
	Sawah Right of Rice- Field Area	Bukan Sawah Non-Rice- Field Area	Sawah atau Bukan Sawah Rice-Field Area and Non-Rice- Field Area	Sawah Right of Rice-Field Area	Bukan Sawah Non-Rice- Field Area	Sawah atau Bukan Sawah Rice-Field Area and Non-Rice- Field Area
(1)	(2)	(3)	(4)	(5)	(6)	(7)
Rote Barat Daya	1.539	365	1.725	8	11	17
Rote Barat Laut	399	48	400	1	1	2
Loaholu	158	120	224	1	1	2
Lobalain	1.122	164	1.195	3	-	3
Rote Tengah	960	78	990	10	2	10
Rote Selatan	236	15	248	-	-	-
Pantai Baru	703	64	727	419	47	427
Rote Timur	322	13	326	-	-	-
Landu Leko	6	-	6	-	-	-
Rote Barat	1	2	2	-	-	-
Ndao Nuse	-	4	4	-	-	-
<b>Rote Ndao</b>	<b>5.446</b>	<b>873</b>	<b>5.847</b>	<b>442</b>	<b>62</b>	<b>461</b>



**Lanjutan Tabel/Continued Table 4.66**

Kecamatan Subdistrict	Irigasi Siraman Sprinkler Irrigation			Irigasi Tetesan Drip Irrigation		
	Sawah Right of Rice-Field Area	Bukan Sawah Non-Rice- Field Area	Sawah atau Bukan Sawah Rice-Field Area and Non-Rice- Field Area	Sawah Right of Rice- Field Area	Bukan Sawah Non-Rice- Field Area	Sawah atau Bukan Sawah Rice-Field Area and Non-Rice- Field Area
(1)	(8)	(9)	(10)	(11)	(12)	(13)
Rote Barat Daya	218	518	680	4	2	5
Rote Barat Laut	5	34	39	8	-	8
Loaholu	44	79	110	2	-	2
Lobalain	7	92	100	3	1	3
Rote Tengah	29	41	68	3	-	3
Rote Selatan	7	7	14	-	3	3
Pantai Baru	272	172	416	1	-	1
Rote Timur	22	487	505	-	-	-
Landu Leko	-	-	-	-	-	-
Rote Barat	1	2	2	-	-	-
Ndao Nuse	-	77	77	-	4	4
<b>Rote Ndao</b>	<b>605</b>	<b>1.509</b>	<b>2.011</b>	<b>21</b>	<b>10</b>	<b>29</b>

<https://rotendaokab.bps.go.id>



Lanjutan Tabel/Continued Table 4.66

Kecamatan Subdistrict	Irigasi Lainnya Other Irrigation			Tidak Beririgasi No Irrigation		
	Sawah Right of Rice- Field Area	Bukan Sawah Non-Rice- Field Area	Sawah atau Bukan Sawah Rice-Field Area and Non-Rice- Field Area	Sawah Right of Rice-Field Area	Bukan Sawah Non-Rice- Field Area	Sawah atau Bukan Sawah Rice-Field Area and Non-Rice- Field Area
(1)	(14)	(15)	(16)	(17)	(18)	(19)
Rote Barat Daya	16	15	30	1.178	1.242	1.985
Rote Barat Laut	198	4	202	1.672	647	1.919
Loaholu	1	1	2	517	804	1.127
Lobalain	4	-	4	2.011	950	2.419
Rote Tengah	1	-	1	420	389	711
Rote Selatan	3	-	3	314	1.142	1.163
Pantai Baru	108	19	127	857	665	1.412
Rote Timur	3	1	4	1.293	862	1.797
Landu Leko	-	-	-	771	47	798
Rote Barat	-	-	-	425	198	606
Ndao Nuse	-	1	1	2	277	277
<b>Rote Ndao</b>	<b>334</b>	<b>41</b>	<b>374</b>	<b>9.460</b>	<b>7.223</b>	<b>14.214</b>



ST.ES  
ST.ES  
ST.ES

**BAB**  

---

**CHAPTER**

**5**

<https://rotendaokab.bps.go.id>

**PETERNAKAN**  
**LIVESTOCK**









## PENJELASAN TEKNIS

## TECHNICAL NOTES

1. **Jumlah Rumah Tangga Usaha Pertanian (RTUP)** adalah banyaknya rumah tangga yang melakukan minimal satu jenis kegiatan pertanian dengan tujuan sebagian atau seluruh hasilnya untuk dijual/ditukar (khusus tanaman pangan termasuk yang seluruhnya dikonsumsi sendiri).
  2. **Jumlah Rumah Tangga Usaha Peternakan** adalah banyaknya rumah tangga yang melakukan kegiatan pemeliharaan ternak (meliputi pengembangbiakan/penggemukan/pembibitan/pembesaran ternak betina/produksi telur, susu, madu, kokon, dan liur) yang menghasilkan produk peternakan dengan tujuan sebagian atau seluruh hasilnya dijual/ditukar atas risiko usaha.
  3. **Jumlah Usaha Pertanian Perorangan (UTP)** adalah banyaknya unit usaha pertanian yang dikelola oleh satu orang yang memiliki tanggung jawab teknis, yuridis, dan ekonomis untuk unit pertanian tersebut. Orang tersebut dapat melakukan semua tanggung jawab secara langsung, atau mendelegasikan yang terkait dengan pengelolaan kerja sehari-hari kepada seorang manajer (tidak berbadan hukum). Usaha pertanian mencakup usaha di subsektor tanaman pangan, hortikultura, perkebunan, peternakan, perikanan, kehutanan, dan jasa pertanian.
  4. **Jumlah Usaha Pertanian Perorangan Peternakan** adalah banyaknya unit usaha perorangan yang melakukan kegiatan pemeliharaan ternak (meliputi pengembangbiakan/penggemukan/pembibitan/pembesaran ternak betina/produksi telur, susu, madu, kokon, dan liur) yang menghasilkan produk
1. **Number of Agricultural Households** is the number of households that carry out at least one type of agricultural activity with the purpose of selling/exchanging some or all the results at the business risk (for food crops, including those consumed entirely by themselves).
  2. **Number of Livestock Households** is the number of households carrying out livestock activities (including raising/fattening/breeding/rearing/production of egg, milk, honey, cocoon, saliva) that produce livestock products, with the purpose of selling/exchanging some or all of the results at the business risk.
  3. **Number of Individual Agricultural Holdings** is the number of agricultural holdings managed by one person having technical, juridical and economic responsibility for the agricultural holding. The person can carry out all responsibilities directly, or delegate those related to daily work management to a manager (not a legal entity). Agricultural holdings include those in the subsector of food crop, horticulture, estate crop, livestock, fisheries, forestry, and agricultural services.
  4. **Number of Livestock Individual Agricultural Holdings** is the number of individual holdings carrying out livestock activities (including breeding/fattening/rearing/ production of egg, milk, honey, cocoon, saliva) that produce livestock products, with the purpose of selling/exchanging some or all of the results at the business risk.



peternakan dengan tujuan sebagian atau seluruh hasilnya dijual/ditukar atas risiko usaha.

5. **Jumlah Pengelola Usaha Pertanian Perorangan Peternakan** adalah banyaknya orang yang mengelola sekaligus memiliki tanggung jawab teknis, yuridis, dan ekonomis pada unit usaha pertanian perorangan peternakan (selain unit usaha pertanian berbadan hukum dan usaha pertanian lain).
6. **Jenis ternak yang dicakup** yaitu Kerbau Potong, Kerbau Perah, Sapi Potong, Sapi Perah, Domba Potong, Domba Perah, Kambing Potong, Kambing Perah, Babi, Kuda, Kelinci Potong, Rusa, Unta, dan Keledai, Ayam Kampung Biasa, Ayam Kampung Pedaging, Ayam Kampung Petelur, Ayam Ras Pedaging FS, Ayam Ras Petelur FS, Itik Petelur, Itik Pedaging, Itik Manila, Angsa, Merpati, Puyuh Petelur, Puyuh Pedaging, Kalkun, dan Burung Unta, Anjing, Cacing, Hamster, Jangkrik, Kelinci Nonpotong, Kucing, Lebah, Marmut, Ulat Sutra, Walet, Ayam Lokal Lainnya, Unggas Nonpangan, dan Lainnya. Contoh Lainnya: Kroto/Semut, Undur-undur, Bekicot, Tikus Putih, Iguana, Sugar Glider.
7. **Rumpun Sapi Potong** mencakup Sapi Bali, Sapi Onggole/PO, Sapi Madura, Sapi Simmental, Sapi Limousin, Sapi Brahman, Sapi Brahman Cross, Sapi Aceh, Sapi Potong Lainnya (seperti Sapi Benggala, Sapi Bengkulu, Sapi Brangus, Sapi Jabres, Sapi Pesisir).
8. **Rumpun Sapi Perah** mencakup Sapi Fries Holland, Sapi Sahiwal, Sapi Sahiwal Cross, dan Sapi Perah Lainnya.
9. **Rumpun Kerbau** mencakup Kerbau Murrah, Kerbau Lumpur/Lokal, dan Kerbau Lainnya.
5. **Number of Livestock Individual Agricultural Holders** is the number of individuals managing and having technical, juridical, and economic responsibility for livestock individual agricultural holding (other than agricultural corporation and other agricultural holding).
6. **Types of livestock covered** Beef Buffalo, Buffalo Dairy, Beef Cattle, Dairy Cattle, Sheep, Dairy Sheep, Goats, Dairy Goats, Pigs, Horses, Rabbits, Deer, Camels, and Donkeys, Native Chickens, Broiler Native Chickens, Layer Chicken Final Stock, Broiler Chicken Final Stock, Layer Ducks, Broiler Ducks, Muscovy Ducks, Goose, Pigeons, Layer Quail, Broiler Quails, Turkeys, and Ostriches, Dogs, Worms, Hamsters, Crickets, Other Rabbits, Cats, Bees, Guinea Pigs, Silkworms, Swallows, Other local chickens, Other poultry, and Other Livestock. Other examples: Kroto/Ant, Antlion, Snail, White rat, Iguana, Sugar glider.
7. **Beef Cattle Breeds** include Balinese Cattle, Onggole/PO Cattle, Madura Cattle, Simmental Cattle, Limousin Cattle, Brahman Cattle, Brahman Cross Cattle, Aceh Cattle, Other Beef Cattle (i.e. Bengala Cattle, Bengkulu Cattle, Brangus Cattle, Jabres Cattle, Pesisir Cattle).
8. **Dairy Cattle Breeds** includes Fries Holland Dairy Cattle, Sahiwal Dairy Cattle, Sahiwal Cross Dairy Cattle, and Other Dairy Cattle.
9. **Buffalo Breed** includes Murrah Buffalo, Mud/Local Buffalo, and Other Buffalo.



10. **Pakan Ternak Non Industri** adalah pakan ternak yang kurang dari 10 persen pakan yang digunakan berasal dari pakan konsentrat/pakan pabrikan dan menggunakan lebih dari 90 persen pakan berasal dari kebun/padang rumput, biomassa hasil samping tanaman pangan/hortikultura/perkebunan.
10. **Non-industrial Livestock Feed** is livestock feed that is less than 10 percent of the feed used comes from concentrate feed/manufactured feed and uses more than 90 percent of feed comes from gardens/pastures, biomass by-products of food crops/horticulture/ plantations.
11. **Pakan Ternak Campuran** adalah pakan ternak yang menggunakan 10 persen pakan berasal dari biomassa hasil sampingan tanaman pangan/hortikultura/perkebunan dan kurang dari 90 persen pemakaian pakan konsentrat/pakan pabrikan termasuk pakan olahan seperti silase, hay, dan self mixing seperti pakan komplit.
11. **Mixed Livestock Feed** is livestock feed that uses 10 percent of feed derived from biomass by side food crops/horticulture/ plantations and less than 90 percent of the use of concentrate/manufacture feed including processed feed such as silage, hay, and self mixing such as complete feed.
12. **Pakan Ternak Industri** adalah pakan ternak yang menggunakan minimal 90 persen pakan berasal dari pakan konsentrat/pakan pabrikan.
12. **Industrial Livestock Feed** is livestock feed that uses a minimum of 90 percent of feed derived from concentrate feed/manufactured feed.
13. **Pengembangbiakan** adalah usaha pemeliharaan ternak dengan tujuan memperbanyak anak.
13. **Raising** is the activities of raising livestock with the purpose of increasing offspring.
14. **Penggemukan** adalah usaha pemeliharaan ternak dengan tujuan meningkatkan bobot/berat badan ternak dengan cara membeli bakalan/ anak ternak dan kemudian menjualnya bila sudah cukup umur.
14. **Fattening** is a livestock rearing with the purpose of increasing the weight/body weight of livestock by purchasing feeder/ calf animals and then selling them when they are old enough.
15. **Pembibitan** adalah usaha pemeliharaan ternak dengan tujuan memperoleh anakan, bakalan (ternak muda) yang mewarisi sifat-sifat unggul dengan cara-cara pemuliaan ternak (seleksi).
15. **Breeding** is a livestock rearing with the purpose of obtaining calves, feeders (young livestock) who inherit superior traits through livestock breeding methods (selection).
16. **Pembesaran Ternak Betina (rearing)** adalah usaha pemeliharaan/ pembesaran anak betina sampai menjadi dara bunting/bertelur atau dara siap bunting/bertelur (siap berproduksi).
16. **Rearing** is an effort to raise/enlarge female calves until they become pregnant/ laying heifers or heifers ready to become pregnant/laying eggs (ready to produce).



17. **Tujuan utama Pemeliharaan Ternak Seluruhnya bukan untuk usaha Peternakan** adalah kegiatan pemeliharaan ternak yang ditujukan bukan untuk usaha peternakan. Contohnya: untuk konsumsi sendiri, hobi, lomba (kuda pacu, dll.), aduan (domba adu, dll.).
18. **Pemanfaatan Produksi Seluruhnya Dijual** adalah kondisi seluruh produksi untuk dijual/ditukar.
19. **Pemanfaatan Produksi Sebagian Besar Dijual** adalah kondisi persentase produksi yang dijual/ditukar lebih besar daripada persentase produksi yang dikonsumsi sendiri.
20. **Pemanfaatan Produksi Sebagian Besar Dikonsumsi Sendiri** adalah kondisi persentase produksi yang dikonsumsi sendiri lebih besar daripada persentase produksi yang dijual/ditukar.
21. **Pemanfaatan Produksi Belum Dijual** adalah kondisi hasil produksinya belum ada yang dijual, termasuk jika tanaman belum panen atau sudah panen tetapi belum dijual (masih disimpan).
22. **Ternak Hidup** adalah produksi ternak yang dihasilkan ternak/unggas dalam keadaan hidup/ekor.
23. **Daging** adalah sekumpulan otot yang melekat pada kerangka dan tidak mengandung tulang, daging terdiri dari tiga komponen utama yaitu jaringan otot (*muscle tissue*), jaringan ikat (*connective tissue*) dan jaringan lemak (*adipose tissue*).
24. **Susu Segar** adalah produksi susu yang dihasilkan dari ternak yang menghasilkan susu, yaitu: sapi perah,
17. **The Main Purpose of Raising Livestock Entirely not for Livestock Business** is raising livestock activities that are intended not for livestock business. For example: for own consumption, hobbies, races (racehorses, etc), competitions (sheep fights, etc).
18. **Production Utilization is Sold Entirely** when all production is for sale/exchange.
19. **Production Utilization is Mainly for Sale** is condition that the percentage of production sold/exchanged greater than the percentage of production consumed by themselves.
20. **Production Utilization is Mainly for Own Consumption** is condition that the percentage of production for own consumption is greater than the percentage of production sold/exchanged.
21. **Production Utilization is Not Yet Been Sold** is condition that the percentage of production that has not yet been sold, either the crops have not yet been harvested or have been harvested but not yet sold (still being stored).
22. **Live Livestock** is livestock production produced by live livestock/poultry.
23. **Meat** is a collection of muscles attached to the skeleton and does not contain bones. Meat consists of three main components, namely muscle tissue, connective tissue and fat tissue (adipose tissue).
24. **Fresh Milk** is milk produced from livestock that produce milk, namely: dairy cattles, dairy buffalo, dairy goats, dairy sheep, horses, and camels.



kerbau perah, kambing perah, domba perah, kuda, dan unta.

25. **Telur Konsumsi** adalah telur yang dihasilkan dari unggas untuk dijual sebagai telur yang layak dan dapat dikonsumsi, berupa: telur ayam ras petelur (layer), telur ayam kampung, telur itik, telur puyuh, telur angsa, telur merpati, telur kalkun, telur burung unta.
25. **Eggs Consumption** is eggs produced from poultry to be sold as appropriate eggs and can be consumed, in the form of: layer eggs, native chicken eggs, duck eggs, quail eggs, goose eggs, pigeon eggs, turkey eggs, ott eggs.
26. **Telur Tetas** adalah telur yang dihasilkan dari unggas untuk dijual dengan tujuan ditetaskan, berupa: telur ayam ras petelur (layer), telur ayam ras pedaging (broiler), telur ayam kampung, telur itik, telur puyuh, telur angsa, telur merpati, telur kalkun, telur burung unta, telur ayam lokal lainnya, dan telur unggas nonpangan.
26. **Hatching eggs** are eggs produced from poultry to be sold with the aim of being hatched, in the form of: layer eggs, broiler chicken eggs, native chicken eggs, duck eggs, quail eggs, goose eggs, pigeon eggs, turkey eggs, turkey eggs, turkey eggs, turkey eggs, turkey eggs, turkey eggs, turkey eggs, ostrich eggs, other local chicken eggs, and non -poultry eggs.
27. **Mani/ Semen Ternak** adalah spermatozoa dan plasma semen yang berasal dari pejantan unggul yang dapat digunakan untuk proses pembuahan. (SNI 4869-1:2021).
27. **Semen/Livestock Semen** is spermatozoa and cement plasma originating from superior males that can be used for fertilization. (SNI 4869-1: 2021).
28. **Embrio** adalah hasil fertilisasi sel telur oleh spermatozoa melalui proses *in vivo* atau *in vitro* yang telah berkembang mencapai tahap morula sampai *blastosis expand* dalam bentuk segar maupun beku. (SNI 7880.1:2013).
28. **Embryo** is the result of fertilization of the egg by spermatozoa through the *in vivo* or *in vitro* process that has developed reaches the moralar stage to expand blastosis in fresh or frozen form. (SNI 7880.1: 2013).
29. **Liur/Sarang** adalah sarang burung walet yang sebagian besar berasal dari air liur burung walet berfungsi untuk bersarang, bertelur dan membesarkan anaknya. (Permentan No.15 Tahun 2021).
29. **Saliva/Nest** is a swallow's nest, which mostly originates from the saliva of swallow, functions to nest, lay eggs and raise their children. (Permentan No.15 of 2021).
30. **Bulu** adalah bagian epidermis yang berasal dari semua jenis ruminansia besar, ruminansia kecil, hewan berambung tunggal (*monogastric*) dan aneka ternak lagomorpha serta unggas.
30. **Fur** is a part of the epidermis derived from all types of large ruminants, small ruminants, single animals (*monogastric*) and various livestock lagomorpha and poultry.



31. **Kulit** adalah lapisan paling luar dari tubuh hewan, baik hewan besar, kecil, eksotik, novelty yang biasa diambil kulitnya untuk disamak.
32. **Jumlah Ternak pada Rumah Tangga Usaha Pertanian** adalah jumlah ternak yang dipelihara oleh rumah tangga usaha pertanian dengan tujuan dijual maupun tidak dijual pada 1 Mei 2023.
33. **Jumlah Ternak pada Rumah Tangga Usaha Peternakan** adalah jumlah ternak yang dipelihara rumah tangga usaha peternakan dengan tujuan sebagian/ seluruhnya dijual pada 1 Mei 2023.
34. **Rata-Rata Jumlah Ternak yang Diusahakan pada Rumah Tangga Usaha Peternakan** adalah rata-rata banyaknya ternak yang diusahakan (sebagian/ seluruhnya dijual) oleh rumah tangga usaha peternakan.
35. **Rata-Rata Jumlah Ternak yang Diusahakan pada Usaha Pertanian Perorangan Peternakan** adalah rata-rata banyaknya ternak yang diusahakan (sebagian/seluruhnya dijual) oleh usaha pertanian perorangan peternakan.
36. **Jumlah Ternak Betina Dewasa pada Rumah Tangga Usaha Pertanian** adalah jumlah ternak betina dewasa yang dipelihara oleh rumah tangga usaha pertanian dengan tujuan dijual maupun tidak dijual.
37. **Jumlah Ternak Betina Dewasa pada Rumah Tangga Usaha Peternakan** adalah jumlah ternak betina dewasa yang diusahakan (sebagian/seluruhnya dijual) rumah tangga usaha peternakan.
38. **Unggas Pedaging** adalah jenis ternak unggas yang dipelihara atau dibudidayakan untuk dimanfaatkan
31. **Leather** is the outermost layer of the animal's body, both large, small, exotic, novelty animals that are usually taken by their skin to be tasted.
32. **Number of Livestock in Agricultural Households** is the number of livestock raised by agricultural households for the purpose of sale and not for sale on 1 May 2023.
33. **Number of Livestock in Livestock Households** is the number of livestock raise by livestock households with the purpose of selling some/all of them on 1 May 2023.
34. **Average Number of Livestock Cultivated by Livestock Households** is the average number of livestock cultivated (selling some/all of them) by livestock households.
35. **Average Number of Livestock Cultivated in Livestock Individual Agricultural Holdings** is the average number of livestock cultivated (selling some/all of them) by Livestock Individual Agricultural Holdings.
36. **Number of Adult Female Livestock in Agricultural Households** is the number of adult female livestock raised (sold and not sold) by agricultural households.
37. **Number of Adult Female Livestock in Livestock Households** is the number of adult female livestock cultivated (selling some/all of them) by livestock households.
38. **Broiler** is a type of poultry that is raised or cultivated to be used as a human consumption, consisting of broilers, native



dagingnya sebagai konsumsi manusia, terdiri dari ayam ras pedaging, ayam kampung pedaging, itik pedaging, dan puyuh pedaging.

*broiler chickens, broiler ducks, and broiler quails.*

- 39. **Jumlah Ternak Unggas Pedaging pada Usaha Pertanian Perorangan** adalah banyaknya unggas pedaging yang dipelihara usaha pertanian perorangan dengan tujuan dijual maupun tidak dijual pada periode 1 Mei 2022 s.d 30 April 2023.
- 40. **Jumlah Ternak Unggas Pedaging pada Usaha Pertanian Perorangan Peternakan** adalah banyaknya unggas pedaging yang diusahakan (sebagian/ seluruhnya dijual) usaha peternakan pada periode 1 Mei 2022 s.d 30 April 2023.
- 41. **Kelompok Umur Ternak Sapi/Kerbau** adalah sebagai berikut:

- 39. **Number of Broiler Poultry in Individual Agricultural Holdings** is the number of broiler poultry kept by individual agricultural holdings with the aim of selling or not selling them in the period 1 May 2022 to 30 April 2023.
- 40. **Number of Broiler Poultry in Individual Agricultural Holdings** is the number of broiler poultry kept by individual agricultural holdings with the aim of selling or not selling them in the period 1 May 2022 to 30 April 2023.
- 41. **The Age Groups of Cattle/ Buffalo** are as follows:

Jenis Kelamin	Kelompok Umur	
Jantan	Anak	< 1 tahun
	Muda	1 s.d. 2 tahun dan belum pernah kawin
	Dewasa	> 2 tahun atau yang pernah kawin
Betina	Anak	< 1 tahun
	Muda	1 s.d. 2 tahun dan belum pernah kawin
	Dewasa	> 2 s.d. 8 tahun atau yang pernah kawin > 8 tahun atau yang pernah kawin

Sex	Age Groups	
Male	Calf	< 1 year
	Young	1 to 2 years old and never mated
	Adult	> 2 years old or ever mated
Female	Calf	< 1 year
	Young	1 to 2 years old and has never been mated
	Adult	> 2 to 8 years old or ever mated > 8 years old or ever mated



- |  |  |
|--|--|
| <p>42. <b>Lokasi jumlah ternak rumah tangga usaha pertanian</b> berdasarkan lokasi tempat tinggal kepala rumah tangga usaha pertanian.</p> <p>43. <b>Lokasi jumlah ternak usaha pertanian perorangan</b> berdasarkan lokasi tempat tinggal pengelola usaha pertanian perorangan.</p> | <p>42. <i>The location of the number of livestock for <b>Agricultural Households</b> is based on the location where the head of agricultural household lives.</i></p> <p>43. <i>The location of the number of livestock for <b>individual agricultural holdings</b> is based on the location where individual agricultural holder lives.</i></p> |
|--|--|

<https://rotendaokab.bps.go.id>





**Tabel**  
**Table**

5.1

**Jumlah Rumah Tangga Usaha Pertanian yang Memelihara Ternak Menurut Kecamatan (rumah tangga), 2023**  
**Number of Agricultural Households Raising Livestock by District (households), 2023**

Kecamatan District	Rumah Tangga Usaha Pertanian yang Memelihara Ternak untuk Dijual <i>Agricultural Households Raising Livestock with the Purpose of Selling</i>	Rumah Tangga Usaha Pertanian yang Memelihara Ternak Tidak untuk Dijual <i>Agricultural Households Raising Livestock with the Purpose of Not Selling</i>	Jumlah Total
(1)	(2)	(3)	(4)
Rote Barat Daya	2.364	575	2.939
Rote Barat Laut	1.104	631	1.735
Loaholu	1.313	135	1.448
Lobalain	2.055	593	2.648
Rote Tengah	1.167	116	1.283
Rote Selatan	967	41	1.008
Pantai Baru	1.245	84	1.329
Rote Timur	1.009	275	1.284
Landu Leko	736	10	746
Rote Barat	1.377	30	1.407
Ndao Nuse	514	17	531
<b>Rote Ndao</b>	<b>13.851</b>	<b>2.507</b>	<b>16.358</b>

<https://rotenda.kab.bps.go.id>

**Tabel**  
**Table**

5.2

**Jumlah Usaha Pertanian Perorangan yang Memelihara Ternak Menurut Kecamatan (unit), 2023**  
**Number of Individual Agricultural Holdings Raising Livestock by District (units), 2023**

Kecamatan District	Usaha Pertanian Perorangan yang Memelihara Ternak untuk Dijual <i>Individual Agricultural Holdings Raising Livestock with the Purpose of Selling</i>	Usaha Pertanian Perorangan yang Memelihara Ternak Tidak Untuk Dijual <i>Individual Agricultural Holdings Raising Livestock with the Purpose of Not Selling</i>	Jumlah Total
(1)	(2)	(3)	(4)
Rote Barat Daya	2.186	201	2.387
Rote Barat Laut	1.025	86	1.111
Loaholu	1.210	117	1.327
Lobalain	1.942	144	2.086
Rote Tengah	1.081	90	1.171
Rote Selatan	879	96	975
Pantai Baru	1.117	132	1.249
Rote Timur	956	65	1.021
Landu Leko	682	66	748
Rote Barat	1.229	157	1.386
Ndao Nuse	421	95	516
<b>Rote Ndao</b>	<b>12.728</b>	<b>1.249</b>	<b>13.977</b>

<https://rotendakab.bps.go.id>



**Tabel**  
**Table**

5.3

**Jumlah Pengelola Usaha Pertanian Perorangan Peternakan Menurut Kecamatan dan Jenis Kelamin (orang), 2023**  
**Number of Livestock Individual Agricultural Holders by District and Sex (people), 2023**

Kecamatan <i>District</i>	Jenis Kelamin <i>Sex</i>		Jumlah <i>Total</i>
	Laki-laki <i>Male</i>	Perempuan <i>Female</i>	
(1)	(2)	(3)	(4)
Rote Barat Daya	2.186	201	2.387
Rote Barat Laut	1.025	86	1.111
Loaholu	1.210	117	1.327
Lobalain	1.942	144	2.086
Rote Tengah	1.081	90	1.171
Rote Selatan	879	96	975
Pantai Baru	1.117	132	1.249
Rote Timur	956	65	1.021
Landu Leko	682	66	748
Rote Barat	1.229	157	1.386
Ndao Nuse	421	95	516
<b>Rote Ndao</b>	<b>12.728</b>	<b>1.249</b>	<b>13.977</b>

<https://rotendaokab.bps.go.id>

**Tabel**  
**Table** 5.4

**Jumlah Rumah Tangga Usaha Pertanian Menurut Kecamatan dan Jenis Ternak yang Dipelihara (rumah tangga), 2023**  
**Number of Agricultural Households by District and Type of Livestock Raised (households), 2023**

Kecamatan District	Rumah Tangga Usaha Pertanian yang Memelihara Ternak <sup>1</sup> Agricultural Households Raising Livestock <sup>1</sup>	Jenis Ternak Type of Livestock			
		Sapi Potong Beef Cattle	Sapi Perah Dairy Cattle	Kerbau Potong Beef Buffalo	Kerbau Perah Dairy Buffalo
(1)	(2)	(3)	(4)	(5)	(6)
Rote Barat Daya	2.939	549	-	136	17
Rote Barat Laut	1.735	311	-	25	6
Loaholu	1.448	339	-	36	-
Lobalain	2.648	913	-	67	1
Rote Tengah	1.283	695	-	53	-
Rote Selatan	1.008	566	-	12	-
Pantai Baru	1.329	529	-	13	-
Rote Timur	1.284	364	-	18	-
Landu Leko	746	303	-	8	-
Rote Barat	1.407	560	-	34	-
Ndao Nuse	531	78	-	-	-
<b>Rote Ndao</b>	<b>16.358</b>	<b>5.207</b>	<b>-</b>	<b>402</b>	<b>24</b>

<https://rotenda.kab.bps.go.id>



Lanjutan Tabel/Continued Table 5.4

Kecamatan District	Jenis Ternak Type of Livestock					
	Kuda Horse	Kambing Potong Goat	Kambing Perah Dairy Goat	Domba Potong Sheep	Domba Perah Dairy Sheep	Babi Pig
(1)	(7)	(8)	(9)	(10)	(11)	(12)
Rote Barat Daya	139	743	22	226	15	719
Rote Barat Laut	49	109	2	39	-	684
Loaholu	117	281	2	92	-	532
Lobalain	63	217	1	65	-	1.060
Rote Tengah	15	171	1	3	-	425
Rote Selatan	11	103	-	2	-	716
Pantai Baru	12	356	-	69	1	353
Rote Timur	22	385	3	192	3	292
Landu Leko	1	114	3	15	-	380
Rote Barat	29	171	-	2	-	609
Ndao Nuse	-	99	-	3	6	361
<b>Rote Ndao</b>	<b>458</b>	<b>2.749</b>	<b>34</b>	<b>708</b>	<b>25</b>	<b>6.131</b>



Lanjutan Tabel/*Continued Table 5.4*

Kecamatan <i>District</i>	Jenis Ternak <i>Type of Livestock</i>					
	Kelinci Potong <i>Rabbit</i>	Ayam Ras Pedaging FS <i>Final Stock Broiler Chicken</i>	Ayam Ras Petelur FS <i>Final Stock Layer Chicken</i>	Ayam Kampung Biasa <i>Native Chicken</i>	Ayam Kampung Pedaging <i>Broiler Native Chicken</i>	Ayam Kampung Petelur <i>Layer Native Chicken</i>
(1)	(13)	(14)	(15)	(16)	(17)	(18)
Rote Barat Daya	-	8	-	2.043	5	1
Rote Barat Laut	-	9	2	1.140	-	1
Loaholu	-	1	1	955	-	-
Lobalain	-	10	4	1.511	5	2
Rote Tengah	-	10	2	747	1	-
Rote Selatan	-	1	1	275	-	-
Pantai Baru	-	8	-	597	-	-
Rote Timur	-	8	2	663	1	1
Landu Leko	-	-	-	398	-	-
Rote Barat	-	2	1	971	-	2
Ndao Nuse	-	2	-	320	-	-
<b>Rote Ndao</b>	<b>-</b>	<b>59</b>	<b>13</b>	<b>9.620</b>	<b>12</b>	<b>7</b>

<https://rotendakab.bps.go.id>



**Lanjutan Tabel/Continued Table 5.4**

Kecamatan District	Jenis Ternak Type of Livestock					
	Itik Petelur Layer Duck	Itik Pedaging Broiler Duck	Itik Manila Muscovy Duck	Angsa Goose	Merpati Pigeon	Puyuh Petelur Layer Quail
(1)	(19)	(20)	(21)	(22)	(23)	(24)
Rote Barat Daya	6	2	4	2	6	-
Rote Barat Laut	4	2	3	4	-	-
Loaholu	2	1	2	1	2	1
Lobalain	8	-	25	1	4	2
Rote Tengah	-	-	3	1	2	-
Rote Selatan	-	-	-	-	1	-
Pantai Baru	-	-	-	2	2	-
Rote Timur	-	1	7	-	2	-
Landu Leko	-	-	-	-	-	-
Rote Barat	-	-	1	-	-	-
Ndao Nuse	5	2	10	1	-	-
<b>Rote Ndao</b>	<b>25</b>	<b>8</b>	<b>55</b>	<b>12</b>	<b>19</b>	<b>3</b>

<https://rotendaotrab.bps.go.id>



Lanjutan Tabel/*Continued Table 5.4*

Kecamatan District	Jenis Ternak Type of Livestock				
	Puyuh Pedaging Broiler Quail	Kalkun Turkey	Walet Swallow	Ayam Lokal Lainnya Other Local Chicken	Unggas Non Pangan Other Poultry
(1)	(25)	(26)	(27)	(28)	(29)
Rote Barat Daya	-	-	1	33	-
Rote Barat Laut	-	1	-	4	-
Loaholu	-	-	-	26	-
Lobalain	-	-	1	54	1
Rote Tengah	-	-	-	124	-
Rote Selatan	-	-	-	-	-
Pantai Baru	-	-	-	124	-
Rote Timur	-	-	-	1	-
Landu Leko	-	-	-	-	-
Rote Barat	-	-	-	-	-
Ndao Nuse	-	-	-	-	-
<b>Rote Ndao</b>	<b>-</b>	<b>1</b>	<b>2</b>	<b>366</b>	<b>1</b>

Catatan/Note: <sup>1</sup>Satu RTUP dapat memelihara lebih dari satu jenis ternak/One Agricultural Households can raise more than one type of livestock

<https://rotenda.kab.bps.go.id>





**Tabel**  
**Table**

5.5

**Jumlah Usaha Pertanian Perorangan Menurut Kecamatan dan Jenis Ternak yang Dipelihara (Unit), 2023**  
**Number of Individual Agricultural Holdings by District and Type of Livestock Raised (units), 2023**

Kecamatan District	Usaha Pertanian Perorangan yang Memelihara Ternak <sup>1</sup> Individual Agricultural Holdings Raising Livestock <sup>1</sup>	Jenis Ternak Type of Livestock			
		Sapi Potong Beef Cattle	Sapi Perah Dairy Cattle	Kerbau Potong Beef Buffalo	Kerbau Perah Dairy Buffalo
(1)	(2)	(3)	(4)	(5)	(6)
Rote Barat Daya	2.969	549	-	136	17
Rote Barat Laut	1.754	311	-	26	6
Loaholu	1.469	340	-	36	-
Lobalain	2.688	916	-	67	1
Rote Tengah	1.288	697	-	53	-
Rote Selatan	1.017	567	-	12	-
Pantai Baru	1.334	532	-	13	-
Rote Timur	1.305	366	-	18	-
Landu Leko	760	304	-	8	-
Rote Barat	1.419	561	-	34	-
Ndao Nuse	533	78	-	-	-
<b>Rote Ndao</b>	<b>16.536</b>	<b>5.221</b>	<b>-</b>	<b>403</b>	<b>24</b>

<https://rotendata.bps.go.id>



**Lanjutan Tabel/Continued Table 5.5**

Kecamatan District	Jenis Ternak Type of Livestock					
	Kuda Horse	Kambing Potong Goat	Kambing Perah Dairy Goat	Domba Potong Sheep	Domba Perah Dairy Sheep	Babi Pig
(1)	(7)	(8)	(9)	(10)	(11)	(12)
Rote Barat Daya	140	746	22	226	15	724
Rote Barat Laut	49	109	2	39	-	688
Loaholu	117	281	2	92	-	535
Lobalain	64	219	1	69	-	1.064
Rote Tengah	15	172	1	3	-	425
Rote Selatan	11	103	-	2	-	723
Pantai Baru	12	357	-	69	1	353
Rote Timur	22	388	3	192	3	292
Landu Leko	1	115	3	15	-	388
Rote Barat	29	171	-	2	-	613
Ndao Nuse	-	99	-	3	6	362
<b>Rote Ndao</b>	<b>460</b>	<b>2.760</b>	<b>34</b>	<b>712</b>	<b>25</b>	<b>6.167</b>

<https://rotendaorab.bps.go.id>



Lanjutan Tabel/Continued Table 5.5

Kecamatan District	Jenis Ternak Type of Livestock					
	Kelinci Potong Rabbit	Ayam Ras Pedaging FS Final Stock Broiler Chicken	Ayam Ras Petelur FS Final Stock Layer Chicken	Ayam Kampung Biasa Native Chicken	Ayam Kampung Pedaging Broiler Native Chicken	Ayam Kampung Petelur Layer Native Chicken
(1)	(13)	(14)	(15)	(16)	(17)	(18)
Rote Barat Daya	-	8	-	2.049	5	1
Rote Barat Laut	-	9	2	1.145	-	1
Loaholu	-	1	1	960	-	-
Lobalain	-	11	4	1.532	5	2
Rote Tengah	-	10	2	748	1	-
Rote Selatan	-	1	1	275	-	-
Pantai Baru	-	8	-	597	-	-
Rote Timur	-	8	2	665	1	1
Landu Leko	-	-	-	400	-	-
Rote Barat	-	2	1	974	-	2
Ndao Nuse	-	2	-	320	-	-
<b>Rote Ndao</b>	<b>-</b>	<b>60</b>	<b>13</b>	<b>9.665</b>	<b>12</b>	<b>7</b>



Lanjutan Tabel/*Continued Table 5.5*

Kecamatan <i>District</i>	Jenis Ternak <i>Type of Livestock</i>					
	Itik Petelur <i>Layer Duck</i>	Itik Pedaging <i>Broiler Duck</i>	Itik Manila <i>Muscovy Duck</i>	Angsa <i>Goose</i>	Merpati <i>Pigeon</i>	Puyuh Petelur <i>Layer Quail</i>
(1)	(19)	(20)	(21)	(22)	(23)	(24)
Rote Barat Daya	6	2	4	2	6	-
Rote Barat Laut	4	2	3	4	-	-
Loaholu	2	1	2	1	2	1
Lobalain	8	-	25	1	4	2
Rote Tengah	-	-	3	1	2	-
Rote Selatan	-	-	-	-	1	-
Pantai Baru	-	-	-	2	2	-
Rote Timur	-	1	7	-	2	-
Landu Leko	-	-	-	-	-	-
Rote Barat	-	-	1	-	-	-
Ndao Nuse	5	2	10	1	-	-
<b>Rote Ndao</b>	<b>25</b>	<b>8</b>	<b>55</b>	<b>12</b>	<b>19</b>	<b>3</b>

<https://rotendaokab.go.id>



Lanjutan Tabel/Continued Table 5.5

Kecamatan District	Jenis Ternak Type of Livestock				
	Puyuh Pedaging Broiler Quail	Kalkun Turkey	Walet Swallow	Ayam Lokal Lainnya Other Local Chicken	Unggas Non Pangan Other Poultry
(1)	(25)	(26)	(27)	(28)	(29)
Rote Barat Daya	-	-	1	33	-
Rote Barat Laut	-	1	-	4	-
Loaholu	-	-	-	26	-
Lobalain	-	-	1	54	1
Rote Tengah	-	-	-	124	-
Rote Selatan	-	-	-	-	-
Pantai Baru	-	-	-	125	-
Rote Timur	-	-	-	1	-
Landu Leko	-	-	-	-	-
Rote Barat	-	-	-	-	-
Ndao Nuse	-	-	-	-	-
<b>Rote Ndao</b>	<b>-</b>	<b>1</b>	<b>2</b>	<b>367</b>	<b>1</b>

Catatan/Note: <sup>1</sup>Satu UTP dapat memelihara lebih dari satu jenis ternak/One Individual Agricultural Holdings can raise in more than one type of livestock

**Tabel**  
**Table** 5.6

**Jumlah Rumah Tangga Usaha Peternakan Menurut Kecamatan dan Jenis Ternak yang Diusahakan (rumah tangga), 2023**  
**Number of Livestock Households by District and Type of Livestock Cultivated (households), 2023**

Kecamatan District	Rumah Tangga Usaha Peternakan <sup>1</sup> Livestock Households <sup>1</sup>	Jenis Ternak Type of Livestock			
		Sapi Potong Beef Cattle	Sapi Perah Dairy Cattle	Kerbau Potong Beef Buffalo	Kerbau Perah Dairy Buffalo
(1)	(2)	(3)	(4)	(5)	(6)
Rote Barat Daya	2.364	518	-	117	17
Rote Barat Laut	1.104	279	-	22	6
Loaholu	1.313	334	-	35	-
Lobalain	2.055	815	-	63	1
Rote Tengah	1.167	650	-	44	-
Rote Selatan	967	509	-	12	-
Pantai Baru	1.245	525	-	12	-
Rote Timur	1.009	326	-	17	-
Landu Leko	736	300	-	8	-
Rote Barat	1.377	548	-	27	-
Ndao Nuse	514	78	-	-	-
<b>Rote Ndao</b>	<b>13.851</b>	<b>4.882</b>	<b>-</b>	<b>357</b>	<b>24</b>

<https://rotenda.kab.bps.go.id>



Lanjutan Tabel/Continued Table 5.6

Kecamatan District	Jenis Ternak Type of Livestock					
	Kuda Horse	Kambing Potong Goat	Kambing Perah Dairy Goat	Domba Potong Sheep	Domba Perah Dairy Sheep	Babi Pig
(1)	(7)	(8)	(9)	(10)	(11)	(12)
Rote Barat Daya	126	717	22	223	15	693
Rote Barat Laut	45	106	2	33	-	633
Loaholu	115	277	2	91	-	530
Lobalain	57	212	-	65	-	1.014
Rote Tengah	9	171	1	3	-	418
Rote Selatan	7	103	-	2	-	716
Pantai Baru	12	353	-	69	1	351
Rote Timur	15	349	1	169	3	253
Landu Leko	1	114	3	15	-	377
Rote Barat	29	170	-	2	-	608
Ndao Nuse	-	98	-	3	6	360
<b>Rote Ndao</b>	<b>416</b>	<b>2.670</b>	<b>31</b>	<b>675</b>	<b>25</b>	<b>5.953</b>



Lanjutan Tabel/*Continued Table 5.6*

Kecamatan <i>District</i>	Jenis Ternak <i>Type of Livestock</i>					
	Kelinci Potong <i>Rabbit</i>	Ayam Ras Pedaging FS <i>Final Stock Broiler Chicken</i>	Ayam Ras Petelur FS <i>Final Stock Layer Chicken</i>	Ayam Kampung Biasa <i>Native Chicken</i>	Ayam Kampung Pedaging <i>Broiler Native Chicken</i>	Ayam Kampung Petelur <i>Layer Native Chicken</i>
(1)	(13)	(14)	(15)	(16)	(17)	(18)
Rote Barat Daya	-	8	-	968	4	-
Rote Barat Laut	-	8	2	364	-	1
Loaholu	-	1	1	659	-	-
Lobalain	-	10	1	479	5	-
Rote Tengah	-	10	1	430	1	-
Rote Selatan	-	1	1	262	-	-
Pantai Baru	-	8	-	500	-	-
Rote Timur	-	8	1	210	1	-
Landu Leko	-	-	-	388	-	-
Rote Barat	-	2	1	966	-	-
Ndao Nuse	-	2	-	225	-	-
<b>Rote Ndao</b>	<b>-</b>	<b>58</b>	<b>8</b>	<b>5.451</b>	<b>11</b>	<b>1</b>

<https://rotendakab.bps.go.id>





**Lanjutan Tabel/Continued Table 5.6**

Kecamatan District	Jenis Ternak Type of Livestock					
	Itik Petelur Layer Duck	Itik Pedaging Broiler Duck	Itik Manila Muscovy Duck	Angsa Goose	Merpati Pigeon	Puyuh Petelur Layer Quail
(1)	(19)	(20)	(21)	(22)	(23)	(24)
Rote Barat Daya	2	-	1	1	1	-
Rote Barat Laut	3	2	2	-	-	-
Loaholu	2	-	1	-	-	1
Lobalain	3	-	14	1	1	1
Rote Tengah	-	-	1	1	1	-
Rote Selatan	-	-	-	-	-	-
Pantai Baru	-	-	-	2	-	-
Rote Timur	-	1	2	-	1	-
Landu Leko	-	-	-	-	-	-
Rote Barat	-	-	1	-	-	-
Ndao Nuse	3	-	10	-	-	-
<b>Rote Ndao</b>	<b>13</b>	<b>3</b>	<b>32</b>	<b>5</b>	<b>4</b>	<b>2</b>

<https://rotendaorab.bps.go.id>



Lanjutan Tabel/*Continued Table 5.6*

Kecamatan District	Jenis Ternak Type of Livestock				
	Puyuh Pedaging Broiler Quail	Kalkun Turkey	Walet Swallow	Ayam Lokal Lainnya Other Local Chicken	Unggas Non Pangan Other Poultry
(1)	(25)	(26)	(27)	(28)	(29)
Rote Barat Daya	-	-	-	7	-
Rote Barat Laut	-	-	-	-	-
Loaholu	-	-	-	3	-
Lobalain	-	-	-	22	-
Rote Tengah	-	-	-	92	-
Rote Selatan	-	-	-	-	-
Pantai Baru	-	-	-	59	-
Rote Timur	-	-	-	-	-
Landu Leko	-	-	-	-	-
Rote Barat	-	-	-	-	-
Ndao Nuse	-	-	-	-	-
<b>Rote Ndao</b>	-	-	-	<b>183</b>	-

Catatan/Note: <sup>1</sup>Satu Rumah Tangga Usaha Peternakan dapat mengusahakan lebih dari satu jenis ternak/*One Livestock Households can engage in more than one type of livestock*

<https://penda.kab.bps.go.id>



**Tabel**  
**Table** 5.7

**Jumlah Usaha Pertanian Perorangan Peternakan Menurut Kecamatan dan Jenis Ternak yang Diusahakan (unit), 2023**  
**Livestock Individual Agricultural Holdings by District and Type of Livestock Cultivated (units), 2023**

Kecamatan District	Usaha Pertanian Perorangan Peternakan <sup>1</sup> Livestock Individual Agricultural Holdings <sup>1</sup>	Jenis Ternak Type of Livestock			
		Sapi Potong Beef Cattle	Sapi Perah Dairy Cattle	Kerbau Potong Beef Buffalo	Kerbau Perah Dairy Buffalo
(1)	(2)	(3)	(4)	(5)	(6)
Rote Barat Daya	2.387	518	-	117	17
Rote Barat Laut	1.111	279	-	22	6
Loaholu	1.327	335	-	35	-
Lobalain	2.086	817	-	63	1
Rote Tengah	1.171	652	-	44	-
Rote Selatan	975	510	-	12	-
Pantai Baru	1.249	528	-	12	-
Rote Timur	1.021	328	-	17	-
Landu Leko	748	301	-	8	-
Rote Barat	1.386	549	-	27	-
Ndao Nuse	516	78	-	-	-
<b>Rote Ndao</b>	<b>13.977</b>	<b>4.895</b>	<b>-</b>	<b>357</b>	<b>24</b>

<https://rotenda.bps.go.id>



**Lanjutan Tabel/Continued Table 5.7**

Kecamatan District	Jenis Ternak Type of Livestock					
	Kuda Horse	Kambing Potong Goat	Kambing Perah Dairy Goat	Domba Potong Sheep	Domba Perah Dairy Sheep	Babi Pig
(1)	(7)	(8)	(9)	(10)	(11)	(12)
Rote Barat Daya	127	720	22	223	15	698
Rote Barat Laut	45	106	2	33	-	637
Loaholu	115	277	2	91	-	533
Lobalain	58	214	-	69	-	1.018
Rote Tengah	9	172	1	3	-	418
Rote Selatan	7	103	-	2	-	722
Pantai Baru	12	354	-	69	1	351
Rote Timur	15	352	1	169	3	253
Landu Leko	1	115	3	15	-	385
Rote Barat	29	170	-	2	-	612
Ndao Nuse	-	98	-	3	6	361
<b>Rote Ndao</b>	<b>418</b>	<b>2.681</b>	<b>31</b>	<b>679</b>	<b>25</b>	<b>5.988</b>

<https://rotendaokrab.bps.go.id>



**Lanjutan Tabel/Continued Table 5.7**

Kecamatan District	Jenis Ternak Type of Livestock					
	Kelinci Potong Rabbit	Ayam Ras Pedaging FS Final Stock Broiler Chicken	Ayam Ras Petelur FS Final Stock Layer Chicken	Ayam Kampung Biasa Native Chicken	Ayam Kampung Pedaging Broiler Native Chicken	Ayam Kampung Petelur Layer Native Chicken
(1)	(13)	(14)	(15)	(16)	(17)	(18)
Rote Barat Daya	-	8	-	968	4	-
Rote Barat Laut	-	8	2	364	-	1
Loaholu	-	1	1	661	-	-
Lobalain	-	11	1	493	5	-
Rote Tengah	-	10	1	430	1	-
Rote Selatan	-	1	1	262	-	-
Pantai Baru	-	8	-	500	-	-
Rote Timur	-	8	1	210	1	-
Landu Leko	-	-	-	390	-	-
Rote Barat	-	2	1	969	-	-
Ndao Nuse	-	2	-	225	-	-
<b>Rote Ndao</b>	<b>-</b>	<b>59</b>	<b>8</b>	<b>5.472</b>	<b>11</b>	<b>1</b>

<https://rotendakab.lps.go.id>



Lanjutan Tabel/*Continued Table 5.7*

Kecamatan <i>District</i>	Jenis Ternak <i>Type of Livestock</i>					
	Itik Petelur <i>Layer Duck</i>	Itik Pedaging <i>Broiler Duck</i>	Itik Manila <i>Muscovy Duck</i>	Angsa <i>Goose</i>	Merpati <i>Pigeon</i>	Puyuh Petelur <i>Layer Quail</i>
(1)	(19)	(20)	(21)	(22)	(23)	(24)
Rote Barat Daya	2	-	1	1	1	-
Rote Barat Laut	3	2	2	-	-	-
Loaholu	2	-	1	-	-	1
Lobalain	3	-	14	1	1	1
Rote Tengah	-	-	1	1	1	-
Rote Selatan	-	-	-	-	-	-
Pantai Baru	-	-	-	2	-	-
Rote Timur	-	1	2	-	1	-
Landu Leko	-	-	-	-	-	-
Rote Barat	-	-	1	-	-	-
Ndao Nuse	3	-	10	-	-	-
<b>Rote Ndao</b>	<b>13</b>	<b>3</b>	<b>32</b>	<b>5</b>	<b>4</b>	<b>2</b>

<https://rotendaokab.bps.go.id>



Lanjutan Tabel/Continued Table 5.7

Kecamatan District	Jenis Ternak Type of Livestock				
	Puyuh Pedaging Broiler Quail	Kalkun Turkey	Walet Swallow	Ayam Lokal Lainnya Other Local Chicken	Unggas Non Pangan Other Poultry
(1)	(25)	(26)	(27)	(28)	(29)
Rote Barat Daya	-	-	-	7	-
Rote Barat Laut	-	-	-	-	-
Loaholu	-	-	-	3	-
Lobalain	-	-	-	22	-
Rote Tengah	-	-	-	92	-
Rote Selatan	-	-	-	-	-
Pantai Baru	-	-	-	59	-
Rote Timur	-	-	-	-	-
Landu Leko	-	-	-	-	-
Rote Barat	-	-	-	-	-
Ndao Nuse	-	-	-	-	-
<b>Rote Ndao</b>	<b>-</b>	<b>-</b>	<b>-</b>	<b>183</b>	<b>-</b>

Catatan/Note: <sup>1</sup>Satu UTP Peternakan dapat mengusahakan lebih dari satu jenis ternak/One Livestock Individual Agricultural Holdings can engage in more than one type of livestock

**Tabel** 5.8 **Jumlah Rumah Tangga Usaha Peternakan Menurut Kecamatan dan Jenis Pakan Ternak (rumah tangga), 2023**  
**Table** **Number of Livestock Households by District and Type of Livestock Feed (households), 2023**

Kecamatan District	Rumah Tangga Usaha Peternakan <sup>1</sup> Livestock Households <sup>1</sup>	Jenis Pakan Ternak Type of Livestock Feed		
		Non Industri Non Industrial	Campuran Mixed	Industri Industrial
(1)	(2)	(3)	(4)	(5)
Rote Barat Daya	2.364	2.141	439	21
Rote Barat Laut	1.104	867	315	11
Loaholu	1.313	1.039	382	74
Lobalain	2.055	1.524	546	59
Rote Tengah	1.167	1.086	122	15
Rote Selatan	967	830	321	6
Pantai Baru	1.245	955	360	11
Rote Timur	1.009	928	124	14
Landu Leko	736	647	147	15
Rote Barat	1.377	1.328	95	3
Ndao Nuse	514	468	116	10
<b>Rote Ndao</b>	<b>13.851</b>	<b>11.813</b>	<b>2.967</b>	<b>239</b>

Catatan/Note: <sup>1</sup>Satu rumah tangga usaha peternakan dapat memiliki lebih dari satu jenis pakan ternak mengikuti jumlah jenis ternak yang diusahakan/One Livestock Household can have more than one type of livestock feed depending on the number of types of livestock cultivated





**Tabel**  
**Table**

5.9

**Jumlah Usaha Pertanian Perorangan Peternakan Menurut Kecamatan dan Jenis Pakan Ternak (unit), 2023**  
**Number of Livestock Individual Agricultural Holdings by District and Type of Livestock Feed (units), 2023**

Kecamatan District	Usaha Pertanian Perorangan Peternakan <sup>1</sup> Livestock Individual Agricultural Holdings <sup>1</sup>	Jenis Pakan Ternak Type of Livestock Feed		
		Non Industri Non Industrial	Campuran Mixed	Industri Industrial
(1)	(2)	(3)	(4)	(5)
Rote Barat Daya	2.387	2.157	440	21
Rote Barat Laut	1.111	870	318	11
Loaholu	1.327	1.043	387	74
Lobalain	2.086	1.538	561	60
Rote Tengah	1.171	1.090	122	15
Rote Selatan	975	836	322	6
Pantai Baru	1.249	958	360	11
Rote Timur	1.021	939	125	14
Landu Leko	748	656	150	15
Rote Barat	1.386	1.336	96	3
Ndao Nuse	516	468	117	10
<b>Rote Ndao</b>	<b>13.977</b>	<b>11.891</b>	<b>2.998</b>	<b>240</b>

Catatan/Note: <sup>1</sup>Satu UTP peternakan dapat memiliki lebih dari satu jenis pakan ternak mengikuti jumlah jenis ternak yang diusahakan/  
One Livestock Individual Agricultural Holdings can have more than one type of livestock feed depending on the number of types of livestock cultivated

**Tabel**  
**Table**

5.10

**Jumlah Rumah Tangga Usaha Peternakan Menurut Kecamatan dan Tujuan  
Utama Pemeliharaan Ternak (rumah tangga), 2023**  
**Number of Livestock Households by District and Main Purpose of Raising  
Livestock (households), 2023**

Kecamatan District	Rumah Tangga Usaha Peternakan <sup>1</sup> Livestock Households <sup>1</sup>	Tujuan Utama Pemeliharaan Ternak Main Purpose of Raising Livestock	
		Pengembangbiakan Raising	Penggemukan Fattening
(1)	(2)	(3)	(4)
Rote Barat Daya	2.364	2.270	201
Rote Barat Laut	1.104	1.022	121
Loaholu	1.313	1.286	72
Lobalain	2.055	1.886	242
Rote Tengah	1.167	1.143	50
Rote Selatan	967	797	353
Pantai Baru	1.245	1.086	238
Rote Timur	1.009	949	78
Landu Leko	736	726	19
Rote Barat	1.377	1.356	57
Ndao Nuse	514	500	49
<b>Rote Ndao</b>	<b>13.851</b>	<b>13.021</b>	<b>1.480</b>

<https://rotendaokab.bps.go.id>



Lanjutan Tabel/Continued Table 5.10

Kecamatan District	Tujuan Utama Pemeliharaan Ternak Main Purpose of Raising Livestock		
	Pembibitan Breeding	Pembesaran Ternak Betina Rearing	Produksi telur/susu/ madu/kokon/liur Production of egg/milk/ honey/cocoon/saliva
(1)	(5)	(6)	(7)
Rote Barat Daya	18	-	-
Rote Barat Laut	1	-	3
Loaholu	6	-	1
Lobalain	20	-	3
Rote Tengah	1	-	1
Rote Selatan	6	-	1
Pantai Baru	-	-	-
Rote Timur	21	-	1
Landu Leko	-	-	1
Rote Barat	-	-	1
Ndao Nuse	-	-	-
<b>Rote Ndao</b>	<b>73</b>	<b>-</b>	<b>12</b>

Catatan/Note: <sup>1</sup>Satu Rumah Tangga Usaha Peternakan dapat memiliki lebih dari satu tujuan pemeliharaan ternak mengikuti jumlah jenis ternak yang diusahakan/One Livestock Household can have more than one main purpose of raising livestock depending on the number of types of livestock cultivated

**Tabel**  
**Table**

5.10.1

**Jumlah Rumah Tangga Usaha Peternakan Sapi Potong Menurut Kecamatan dan Tujuan Utama Pemeliharaan Ternak (rumah tangga), 2023**  
**Number of Beef Cattle Livestock Households by District and Main Purpose of Raising Livestock (households), 2023**

Kecamatan District	Tujuan Utama Pemeliharaan Ternak Main Purpose of Raising Livestock			Jumlah Total
	Pengembangbiakan Raising	Penggemukan Fattening	Pembibitan Breeding	
(1)	(2)	(3)	(4)	(5)
Rote Barat Daya	478	37	3	518
Rote Barat Laut	250	29	-	279
Loaholu	326	6	2	334
Lobalain	745	65	5	815
Rote Tengah	632	18	-	650
Rote Selatan	366	143	-	509
Pantai Baru	415	110	-	525
Rote Timur	291	29	6	326
Landu Leko	296	4	-	300
Rote Barat	543	5	-	548
Ndao Nuse	74	4	-	78
<b>Rote Ndao</b>	<b>4.416</b>	<b>450</b>	<b>16</b>	<b>4.882</b>

<https://rotendaorah.bps.go.id>



**Tabel**  
**Table**

5.10.2

**Jumlah Rumah Tangga Usaha Peternakan Sapi Perah Menurut Kecamatan dan Tujuan Utama Pemeliharaan Ternak (rumah tangga), 2023**  
**Number of Dairy Cattle Livestock Households by District and Main Purpose of Raising Livestock (households), 2023**

Kecamatan District	Tujuan Utama Pemeliharaan Ternak Main Purpose of Raising Livestock					Jumlah Total
	Pengembang- biakan Raising	Penggemukan Fattening	Pembibitan Breeding	Pembesaran Ternak Betina Rearing	Produksi telur/ susu/madu/ kokon/liur Production of egg/milk/honey/ cocoon/saliva	
(1)	(2)	(3)	(4)	(5)	(6)	(7)
Rote Barat Daya	-	-	-	-	-	-
Rote Barat Laut	-	-	-	-	-	-
Loaholu	-	-	-	-	-	-
Lobalain	-	-	-	-	-	-
Rote Tengah	-	-	-	-	-	-
Rote Selatan	-	-	-	-	-	-
Pantai Baru	-	-	-	-	-	-
Rote Timur	-	-	-	-	-	-
Landu Leko	-	-	-	-	-	-
Rote Barat	-	-	-	-	-	-
Ndao Nuse	-	-	-	-	-	-
<b>Rote Ndao</b>	-	-	-	-	-	-

<https://rotendaokab.bps.go.id>

**Tabel**  
**Table**

5.10.3

**Jumlah Rumah Tangga Usaha Peternakan Kerbau Potong Menurut Kecamatan dan Tujuan Utama Pemeliharaan Ternak (rumah tangga), 2023**  
**Number of Beef Buffalo Livestock Households by District and Main Purpose of Raising Livestock (households), 2023**

Kecamatan District	Tujuan Utama Pemeliharaan Ternak Main Purpose of Raising Livestock			Jumlah Total
	Pengembangbiakan Raising	Penggemukan Fattening	Pembibitan Breeding	
(1)	(2)	(3)	(4)	(5)
Rote Barat Daya	115	1	1	117
Rote Barat Laut	22	-	-	22
Loaholu	34	1	-	35
Lobalain	61	2	-	63
Rote Tengah	41	3	-	44
Rote Selatan	11	1	-	12
Pantai Baru	12	-	-	12
Rote Timur	17	-	-	17
Landu Leko	8	-	-	8
Rote Barat	27	-	-	27
Ndao Nuse	-	-	-	-
<b>Rote Ndao</b>	<b>348</b>	<b>8</b>	<b>1</b>	<b>357</b>

<https://rotendaokab.bps.go.id>



**Tabel**  
**Table**

5.10.4

**Jumlah Rumah Tangga Usaha Peternakan Babi Menurut Kecamatan dan Tujuan Utama Pemeliharaan Ternak (rumah tangga), 2023**  
**Number of Pig Livestock Households by District and Main Purpose of Raising Livestock (households), 2023**

Kecamatan <i>District</i>	Tujuan Utama Pemeliharaan Ternak <i>Main Purpose of Raising Livestock</i>			Jumlah <i>Total</i>
	Pengembangbiakan <i>Raising</i>	Penggemukan <i>Fattening</i>	Pembibitan <i>Breeding</i>	
(1)	(2)	(3)	(4)	(5)
Rote Barat Daya	563	120	10	693
Rote Barat Laut	557	76	-	633
Loaholu	476	52	2	530
Lobalain	856	146	12	1.014
Rote Tengah	401	16	1	418
Rote Selatan	492	219	5	716
Pantai Baru	250	101	-	351
Rote Timur	218	27	8	253
Landu Leko	365	12	-	377
Rote Barat	559	49	-	608
Ndao Nuse	317	43	-	360
<b>Rote Ndao</b>	<b>5.054</b>	<b>861</b>	<b>38</b>	<b>5.953</b>

<https://rotendaokab.bps.go.id>

**Tabel**  
**Table**

5.10.5

**Jumlah Rumah Tangga Usaha Peternakan Domba Potong Menurut Kecamatan dan Tujuan Utama Pemeliharaan Ternak (rumah tangga), 2023**  
**Number of Sheep Livestock Households by District and Main Purpose of Raising Livestock (households), 2023**

Kecamatan District	Tujuan Utama Pemeliharaan Ternak Main Purpose of Raising Livestock			Jumlah Total
	Pengembangbiakan Raising	Penggemukan Fattening	Pembibitan Breeding	
(1)	(2)	(3)	(4)	(5)
Rote Barat Daya	216	6	1	223
Rote Barat Laut	31	2	-	33
Loaholu	90	1	-	91
Lobalain	60	3	2	65
Rote Tengah	3	-	-	3
Rote Selatan	2	-	-	2
Pantai Baru	54	15	-	69
Rote Timur	165	4	-	169
Landu Leko	15	-	-	15
Rote Barat	2	-	-	2
Ndao Nuse	1	2	-	3
<b>Rote Ndao</b>	<b>639</b>	<b>33</b>	<b>3</b>	<b>675</b>

<https://rotendaokab.bps.go.id>





**Tabel**  
**Table**

5.10.6

**Jumlah Rumah Tangga Usaha Peternakan Kambing Potong Menurut Kecamatan dan Tujuan Utama Pemeliharaan Ternak (rumah tangga), 2023**  
**Number of Goat Livestock Households by District and Main Purpose of Raising Livestock (households), 2023**

Kecamatan District	Tujuan Utama Pemeliharaan Ternak Main Purpose of Raising Livestock			Jumlah Total
	Pengembangbiakan Raising	Penggemukan Fattening	Pembibitan Breeding	
(1)	(2)	(3)	(4)	(5)
Rote Barat Daya	688	26	3	717
Rote Barat Laut	99	7	-	106
Loaholu	267	9	1	277
Lobalain	195	11	6	212
Rote Tengah	169	2	-	171
Rote Selatan	86	16	1	103
Pantai Baru	293	60	-	353
Rote Timur	329	11	9	349
Landu Leko	111	3	-	114
Rote Barat	169	1	-	170
Ndao Nuse	96	2	-	98
<b>Rote Ndao</b>	<b>2.502</b>	<b>148</b>	<b>20</b>	<b>2.670</b>

<https://rotendaokab.bps.go.id>

**Tabel**  
**Table**

5.10.7

**Jumlah Rumah Tangga Usaha Peternakan Ayam Ras Pedaging FS Menurut Kecamatan dan Tujuan Utama Pemeliharaan Ternak (rumah tangga), 2023**  
**Number of Final Stock Broiler Chicken Livestock Households by District and Main Purpose of Raising Livestock (households), 2023**

Kecamatan District	Penggemukan Fattening
(1)	(2)
Rote Barat Daya	8
Rote Barat Laut	8
Loaholu	1
Lobalain	10
Rote Tengah	10
Rote Selatan	1
Pantai Baru	8
Rote Timur	8
Landu Leko	-
Rote Barat	2
Ndao Nuse	2
<b>Rote Ndao</b>	<b>58</b>

<https://rotendaokab.bps.go.id>



**Tabel**  
**Table**

5.10.8

**Jumlah Rumah Tangga Usaha Peternakan Ayam Ras Petelur FS Menurut Kecamatan dan Tujuan Utama Pemeliharaan Ternak (rumah tangga), 2023**  
**Number of Final Stock Layer Chicken Livestock Households by District and Main Purpose of Raising Livestock (households), 2023**

Kecamatan District	Produksi telur/susu/madu/kokon/liur Production of egg/milk/honey/cocoon/saliva
(1)	(2)
Rote Barat Daya	-
Rote Barat Laut	2
Loaholu	1
Lobalain	1
Rote Tengah	1
Rote Selatan	1
Pantai Baru	-
Rote Timur	1
Landu Leko	-
Rote Barat	1
Ndao Nuse	-
<b>Rote Ndao</b>	<b>8</b>

<https://rotendaokab.bps.go.id>

**Tabel**  
**Table**

5.10.9

**Jumlah Rumah Tangga Usaha Peternakan Itik Petelur Menurut Kecamatan dan Tujuan Utama Pemeliharaan Ternak (rumah tangga), 2023**  
**Number of Layer Duck Livestock Households by District and Main Purpose of Raising Livestock (households), 2023**

Kecamatan District	Tujuan Utama Pemeliharaan Ternak Main Purpose of Raising Livestock		Jumlah Total
	Pengembangbiakan Raising	Produksi telur/susu/madu/ kokon/liur Production of egg/milk/honey/ cocoon/saliva	
(1)	(2)	(3)	(4)
Rote Barat Daya	2	-	2
Rote Barat Laut	3	-	3
Loaholu	2	-	2
Lobalain	1	2	3
Rote Tengah	-	-	-
Rote Selatan	-	-	-
Pantai Baru	-	-	-
Rote Timur	-	-	-
Landu Leko	-	-	-
Rote Barat	-	-	-
Ndao Nuse	3	-	3
<b>Rote Ndao</b>	<b>11</b>	<b>2</b>	<b>13</b>

<https://rotendakab.bps.go.id>



**Tabel**  
**Table**

5.10.10

**Jumlah Rumah Tangga Usaha Peternakan Puyuh Petelur Menurut Kecamatan dan Tujuan Utama Pemeliharaan Ternak (rumah tangga), 2023**  
**Number of Layer Quail Livestock Households by District and Main Purpose of Raising Livestock (households), 2023**

Kecamatan District	Tujuan Utama Pemeliharaan Ternak Main Purpose of Raising Livestock		Jumlah Total
	Pengembangbiakan Raising	Produksi telur/susu/madu/ kokon/liur Production of egg/milk/honey/ cocoon/saliva	
(1)	(2)	(3)	(4)
Rote Barat Daya	-	-	-
Rote Barat Laut	-	-	-
Loaholu	1	-	1
Lobalain	1	-	1
Rote Tengah	-	-	-
Rote Selatan	-	-	-
Pantai Baru	-	-	-
Rote Timur	-	-	-
Landu Leko	-	-	-
Rote Barat	-	-	-
Ndao Nuse	-	-	-
<b>Rote Ndao</b>	<b>2</b>	<b>-</b>	<b>2</b>

<https://rotendakab.bps.go.id>

**Tabel** 5.11 **Jumlah Usaha Pertanian Perorangan Peternakan Menurut Kecamatan dan Tujuan Utama Pemeliharaan Ternak (unit), 2023**  
**Table** 5.11 **Number of Livestock Individual Agricultural Holdings by District and Main Purpose of Raising Livestock (units), 2023**

Kecamatan District	Usaha Pertanian Perorangan Peternakan <sup>1</sup> Livestock Individual Agricultural Holdings <sup>1</sup>	Tujuan Utama Pemeliharaan Ternak Main Purpose of Raising Livestock	
		Pengembangbiakan Raising	Penggemukan Fattening
(1)	(2)	(3)	(4)
Rote Barat Daya	2.387	2.288	202
Rote Barat Laut	1.111	1.027	121
Loaholu	1.327	1.299	72
Lobalain	2.086	1.914	244
Rote Tengah	1.171	1.147	50
Rote Selatan	975	802	354
Pantai Baru	1.249	1.090	238
Rote Timur	1.021	959	80
Landu Leko	748	738	19
Rote Barat	1.386	1.364	57
Ndao Nuse	516	502	49
<b>Rote Ndao</b>	<b>13.977</b>	<b>13.130</b>	<b>1.486</b>

<https://rotendaokab.bps.go.id>



Lanjutan Tabel/Continued Table 5.11

Kecamatan District	Tujuan Utama Pemeliharaan Ternak Main Purpose of Raising Livestock		
	Pembibitan Breeding	Pembesaran Ternak Betina Rearing	Produksi telur/susu/ madu/kokon/liur Production of egg/milk/ honey/cocoon/saliva
(1)	(5)	(6)	(7)
Rote Barat Daya	18	-	-
Rote Barat Laut	1	-	3
Loaholu	6	-	1
Lobalain	20	-	3
Rote Tengah	1	-	1
Rote Selatan	6	-	1
Pantai Baru	-	-	-
Rote Timur	21	-	1
Landu Leko	-	-	1
Rote Barat	-	-	1
Ndao Nuse	-	-	-
<b>Rote Ndao</b>	<b>73</b>	<b>-</b>	<b>12</b>

Catatan/Note: <sup>1</sup>Satu UTP Peternakan dapat memiliki lebih dari satu tujuan pemeliharaan ternak mengikuti jumlah jenis ternak yang diusahakan/One Livestock Individual Agricultural Holdings can have more than one main purpose of raising livestock depending on the number of types of livestock cultivated

**Tabel**  
**Table**

5.11.1

**Jumlah Usaha Pertanian Perorangan Peternakan Sapi Potong Menurut Kecamatan dan Tujuan Utama Pemeliharaan Ternak (unit), 2023**  
**Number of Beef Cattle Livestock Individual Agricultural Holdings by District and Main Purpose of Raising Livestock (units), 2023**

Kecamatan District	Tujuan Utama Pemeliharaan Ternak Main Purpose of Raising Livestock			Jumlah Total
	Pengembangbiakan Raising	Penggemukan Fattening	Pembibitan Breeding	
(1)	(2)	(3)	(4)	(5)
Rote Barat Daya	478	37	3	518
Rote Barat Laut	250	29	-	279
Loaholu	327	6	2	335
Lobalain	747	65	5	817
Rote Tengah	634	18	-	652
Rote Selatan	367	143	-	510
Pantai Baru	418	110	-	528
Rote Timur	292	30	6	328
Landu Leko	297	4	-	301
Rote Barat	544	5	-	549
Ndao Nuse	74	4	-	78
<b>Rote Ndao</b>	<b>4.428</b>	<b>451</b>	<b>16</b>	<b>4.895</b>

<https://rotendaokab.bps.go.id>





**Tabel**  
**Table**

5.11.2

**Jumlah Usaha Pertanian Perorangan Peternakan Sapi Perah Menurut Kecamatan dan Tujuan Utama Pemeliharaan Ternak (unit), 2023**  
**Number of Dairy Cattle Livestock Individual Agricultural Holdings by District and Main Purpose of Raising Livestock (units), 2023**

Kecamatan District	Tujuan Utama Pemeliharaan Ternak Main Purpose of Raising Livestock					Jumlah Total
	Pengembang- biakan Raising	Penggemukan Fattening	Pembibitan Breeding	Pembesaran Ternak Betina Rearing	Produksi telur/ susu/madu/ kokon/liur Production of egg/milk/honey/ cocoon/saliva	
(1)	(2)	(3)	(4)	(5)	(6)	(7)
Rote Barat Daya	-	-	-	-	-	-
Rote Barat Laut	-	-	-	-	-	-
Loaholu	-	-	-	-	-	-
Lobalain	-	-	-	-	-	-
Rote Tengah	-	-	-	-	-	-
Rote Selatan	-	-	-	-	-	-
Pantai Baru	-	-	-	-	-	-
Rote Timur	-	-	-	-	-	-
Landu Leko	-	-	-	-	-	-
Rote Barat	-	-	-	-	-	-
Ndao Nuse	-	-	-	-	-	-
<b>Rote Ndao</b>	-	-	-	-	-	-

<https://rotendaokab.bps.go.id>

**Tabel**  
**Table**

5.11.3

**Jumlah Usaha Pertanian Perorangan Peternakan Kerbau Potong Menurut Kecamatan dan Tujuan Utama Pemeliharaan Ternak (unit), 2023**  
**Number of Beef Buffalo Livestock Individual Agricultural Holdings by District and Main Purpose of Raising Livestock (units), 2023**

Kecamatan District	Tujuan Utama Pemeliharaan Ternak Main Purpose of Raising Livestock			Jumlah Total
	Pengembangbiakan Raising	Penggemukan Fattening	Pembibitan Breeding	
(1)	(2)	(3)	(4)	(5)
Rote Barat Daya	115	1	1	117
Rote Barat Laut	22	-	-	22
Loaholu	34	1	-	35
Lobalain	61	2	-	63
Rote Tengah	41	3	-	44
Rote Selatan	11	1	-	12
Pantai Baru	12	-	-	12
Rote Timur	17	-	-	17
Landu Leko	8	-	-	8
Rote Barat	27	-	-	27
Ndao Nuse	-	-	-	-
<b>Rote Ndao</b>	<b>348</b>	<b>8</b>	<b>1</b>	<b>357</b>

<https://rotendaokab.bps.go.id>



**Tabel**  
**Table**

5.11.4

**Jumlah Usaha Pertanian Perorangan Peternakan Babi Menurut Kecamatan dan Tujuan Utama Pemeliharaan Ternak (unit), 2023**  
**Number of Pig Livestock Individual Agricultural Holdings by District and Main Purpose of Raising Livestock (units), 2023**

Kecamatan <i>District</i>	Tujuan Utama Pemeliharaan Ternak <i>Main Purpose of Raising Livestock</i>			Jumlah <i>Total</i>
	Pengembangbiakan <i>Raising</i>	Penggemukan <i>Fattening</i>	Pembibitan <i>Breeding</i>	
(1)	(2)	(3)	(4)	(5)
Rote Barat Daya	568	120	10	698
Rote Barat Laut	561	76	-	637
Loaholu	479	52	2	533
Lobalain	860	146	12	1.018
Rote Tengah	401	16	1	418
Rote Selatan	496	221	5	722
Pantai Baru	250	101	-	351
Rote Timur	218	27	8	253
Landu Leko	373	12	-	385
Rote Barat	563	49	-	612
Ndao Nuse	318	43	-	361
<b>Rote Ndao</b>	<b>5.087</b>	<b>863</b>	<b>38</b>	<b>5.988</b>

<https://rotendaokab.bps.go.id>

**Tabel**  
**Table**

5.11.5

**Jumlah Usaha Pertanian Perorangan Peternakan Domba Potong Menurut Kecamatan dan Tujuan Utama Pemeliharaan Ternak (unit), 2023**  
**Number of Sheep Livestock Individual Agricultural Holdings by District and Main Purpose of Raising Livestock (units), 2023**

Kecamatan District	Tujuan Utama Pemeliharaan Ternak Main Purpose of Raising Livestock			Jumlah Total
	Pengembangbiakan Raising	Penggemukan Fattening	Pembibitan Breeding	
(1)	(2)	(3)	(4)	(5)
Rote Barat Daya	216	6	1	223
Rote Barat Laut	31	2	-	33
Loaholu	90	1	-	91
Lobalain	64	3	2	69
Rote Tengah	3	-	-	3
Rote Selatan	2	-	-	2
Pantai Baru	54	15	-	69
Rote Timur	165	4	-	169
Landu Leko	15	-	-	15
Rote Barat	2	-	-	2
Ndao Nuse	1	2	-	3
<b>Rote Ndao</b>	<b>643</b>	<b>33</b>	<b>3</b>	<b>679</b>

<https://rotendakrab.bps.go.id>



**Tabel**  
**Table**

5.11.6

**Jumlah Usaha Pertanian Perorangan Peternakan Kambing Potong Menurut Kecamatan dan Tujuan Utama Pemeliharaan Ternak (unit), 2023**  
**Number of Goat Livestock Individual Agricultural Holdings by District and Main Purpose of Raising Livestock (units), 2023**

Kecamatan District	Tujuan Utama Pemeliharaan Ternak Main Purpose of Raising Livestock			Jumlah Total
	Pengembangbiakan Raising	Penggemukan Fattening	Pembibitan Breeding	
(1)	(2)	(3)	(4)	(5)
Rote Barat Daya	691	26	3	720
Rote Barat Laut	99	7	-	106
Loaholu	267	9	1	277
Lobalain	197	11	6	214
Rote Tengah	170	2	-	172
Rote Selatan	86	16	1	103
Pantai Baru	294	60	-	354
Rote Timur	331	12	9	352
Landu Leko	112	3	-	115
Rote Barat	169	1	-	170
Ndao Nuse	96	2	-	98
<b>Rote Ndao</b>	<b>2.512</b>	<b>149</b>	<b>20</b>	<b>2.681</b>

<https://rotendaotmb.bps.go.id>

**Tabel** 5.11.7 **Jumlah Usaha Pertanian Perorangan Peternakan Ayam Ras Pedaging FS Menurut Kecamatan dan Tujuan Utama Pemeliharaan Ternak (unit), 2023**  
**Table** *Number of Final Stock Broiler Chicken Livestock Individual Agricultural Holdings by District and Main Purpose of Raising Livestock (units), 2023*

Kecamatan District	Penggemukan Fattening
(1)	(2)
Rote Barat Daya	8
Rote Barat Laut	8
Loaholu	1
Lobalain	11
Rote Tengah	10
Rote Selatan	1
Pantai Baru	8
Rote Timur	8
Landu Leko	-
Rote Barat	2
Ndao Nuse	2
<b>Rote Ndao</b>	<b>59</b>

<https://rotendaokab.bps.go.id>



**Tabel**  
**Table**

5.11.8

**Jumlah Usaha Pertanian Perorangan Peternakan Ayam Ras Petelur FS Menurut Kecamatan dan Tujuan Utama Pemeliharaan Ternak (unit), 2023**  
**Number of Final Stock Layer Chicken Livestock Individual Agricultural Holdings by District and Main Purpose of Raising Livestock (units), 2023**

Kecamatan District	Produksi telur/susu/madu/kokon/liur Production of egg/milk/honey/cocoon/saliva
(1)	(2)
Rote Barat Daya	-
Rote Barat Laut	2
Loaholu	1
Lobalain	1
Rote Tengah	1
Rote Selatan	1
Pantai Baru	-
Rote Timur	1
Landu Leko	-
Rote Barat	1
Ndao Nuse	-
<b>Rote Ndao</b>	<b>8</b>

<https://rotendaokab.bps.go.id>

**Tabel**  
**Table**

5.11.9

**Jumlah Usaha Pertanian Perorangan Peternakan Itik Petelur Menurut Kecamatan dan Tujuan Utama Pemeliharaan Ternak (unit), 2023**  
**Number of Layer Duck Livestock Individual Agricultural Holdings by District and Main Purpose of Raising Livestock (units), 2023**

Kecamatan District	Tujuan Utama Pemeliharaan Ternak Main Purpose of Raising Livestock		Jumlah Total
	Pengembangbiakan Raising	Produksi telur/susu/madu/ kokon/liur Production of egg/milk/honey/ cocoon/saliva	
(1)	(2)	(3)	(4)
Rote Barat Daya	2	-	2
Rote Barat Laut	3	-	3
Loaholu	2	-	2
Lobalain	1	2	3
Rote Tengah	-	-	-
Rote Selatan	-	-	-
Pantai Baru	-	-	-
Rote Timur	-	-	-
Landu Leko	-	-	-
Rote Barat	-	-	-
Ndao Nuse	3	-	3
<b>Rote Ndao</b>	<b>11</b>	<b>2</b>	<b>13</b>

<https://rotendakab.bps.go.id>





**Tabel**  
**Table**

5.11.10

**Jumlah Usaha Pertanian Perorangan Peternakan Puyuh Petelur Menurut Kecamatan dan Tujuan Utama Pemeliharaan Ternak (unit), 2023**  
**Number of Layer Quail Livestock Individual Agricultural Holdings by District and Main Purpose of Raising Livestock (units), 2023**

Kecamatan <i>District</i>	Tujuan Utama Pemeliharaan Ternak <i>Main Purpose of Raising Livestock</i>		Jumlah <i>Total</i>
	Pengembangbiakan <i>Raising</i>	Produksi telur/susu/madu/ kokon/liur <i>Production of egg/milk/honey/ cocoon/saliva</i>	
(1)	(2)	(3)	(4)
Rote Barat Daya	-	-	-
Rote Barat Laut	-	-	-
Loaholu	1	-	1
Lobalain	1	-	1
Rote Tengah	-	-	-
Rote Selatan	-	-	-
Pantai Baru	-	-	-
Rote Timur	-	-	-
Landu Leko	-	-	-
Rote Barat	-	-	-
Ndao Nuse	-	-	-
<b>Rote Ndao</b>	<b>2</b>	<b>-</b>	<b>2</b>

<https://rotendakab.bps.go.id>

**Tabel**  
**Table**

5.12

**Jumlah Rumah Tangga Usaha Peternakan Menurut Kecamatan dan Jenis Produksi (rumah tangga), 2023**  
**Number of Livestock Households by District and Type of Production (households), 2023**

Kecamatan District	Rumah Tangga Usaha Peternakan <sup>1</sup> Livestock Households <sup>1</sup>	Jenis Produksi Type of Production			
		Ternak Hidup/ Daging Live Livestock/ Meat	Susu Segar Fresh Milk	Telur Konsumsi Consumption Eggs	Telur Tetas Hatching Eggs
(1)	(2)	(3)	(4)	(5)	(6)
Rote Barat Daya	2.364	2.364	8	4	2
Rote Barat Laut	1.104	1.104	-	9	-
Loaholu	1.313	1.311	-	47	2
Lobalain	2.055	2.051	-	36	26
Rote Tengah	1.167	1.167	-	16	4
Rote Selatan	967	967	-	1	-
Pantai Baru	1.245	1.238	-	12	1
Rote Timur	1.009	1.009	-	-	-
Landu Leko	736	733	1	33	12
Rote Barat	1.377	1.376	-	42	1
Ndao Nuse	514	513	-	28	5
<b>Rote Ndao</b>	<b>13.851</b>	<b>13.833</b>	<b>9</b>	<b>228</b>	<b>53</b>

<https://rotentengkab.bps.go.id>

Lanjutan Tabel/*Continued Table 5.12*

Kecamatan District	Jenis Produksi Type of Production				
	Mani/Semen Ternak Livestock Semen	Embrio Embryo	Liur/Sarang Saliva/Nest	Bulu Fur	Kulit Leather
(1)	(7)	(8)	(9)	(10)	(11)
Rote Barat Daya	-	-	-	-	-
Rote Barat Laut	-	-	-	-	-
Loaholu	-	-	-	-	-
Lobalain	-	-	-	-	-
Rote Tengah	-	-	-	-	-
Rote Selatan	-	-	-	-	-
Pantai Baru	-	-	-	-	1
Rote Timur	-	-	-	-	-
Landu Leko	-	-	-	-	-
Rote Barat	-	-	-	-	-
Ndao Nuse	-	-	-	-	-
<b>Rote Ndao</b>	-	-	-	-	<b>1</b>

Catatan/Note: <sup>1</sup>Satu Rumah Tangga Usaha Peternakan dapat memiliki lebih dari satu jenis produksi ternak untuk setiap jenis ternak yang diusahakan/One Livestock Households can have more than one type of production for each type of livestock cultivated

**Tabel**  
**Table**

5.12.1

**Jumlah Rumah Tangga Usaha Peternakan Sapi Potong Menurut Kecamatan dan Jenis Produksi (rumah tangga), 2023**  
**Number of Beef Cattle Livestock Households by District and Type of Production (households), 2023**

Kecamatan District	Rumah Tangga Usaha Peternakan Sapi Potong <sup>1</sup> Beef Cattle Livestock Households <sup>1</sup>	Jenis Produksi Type of Production	
		Ternak Hidup/ Daging Live Livestock/Meat	Kulit Leather
(1)	(2)	(3)	(4)
Rote Barat Daya	518	518	-
Rote Barat Laut	279	279	-
Loaholu	334	334	-
Lobalain	815	815	-
Rote Tengah	650	650	-
Rote Selatan	509	509	-
Pantai Baru	524	524	-
Rote Timur	326	326	-
Landu Leko	300	300	-
Rote Barat	548	548	-
Ndao Nuse	78	78	-
<b>Rote Ndao</b>	<b>4.881</b>	<b>4.881</b>	<b>-</b>

Catatan/Note: <sup>1</sup>Satu Rumah Tangga Usaha Peternakan dapat memiliki lebih dari satu jenis produksi ternak untuk setiap jenis ternak yang diusahakan/One Livestock Households can have more than one type of production for each type of livestock cultivated

<https://rote.ndao.kab.bps.go.id>



**Tabel**  
**Table**

5.12.2

**Jumlah Rumah Tangga Usaha Peternakan Sapi Perah Menurut Kecamatan dan Jenis Produksi (rumah tangga), 2023**  
**Number of Dairy Cattle Livestock Households by District and Type of Production (households), 2023**

Kecamatan District	Rumah Tangga Usaha Peternakan Sapi Perah <sup>1</sup> Dairy Cattle Livestock Households <sup>1</sup>	Jenis Produksi Type of Production		
		Ternak Hidup/ Daging Live Livestock/Meat	Susu Segar Fresh Milk	Kulit Leather
(1)	(2)	(3)	(4)	(5)
Rote Barat Daya	-	-	-	-
Rote Barat Laut	-	-	-	-
Loaholu	-	-	-	-
Lobalain	-	-	-	-
Rote Tengah	-	-	-	-
Rote Selatan	-	-	-	-
Pantai Baru	-	-	-	-
Rote Timur	-	-	-	-
Landu Leko	-	-	-	-
Rote Barat	-	-	-	-
Ndao Nuse	-	-	-	-
<b>Rote Ndao</b>	<b>-</b>	<b>-</b>	<b>-</b>	<b>-</b>

Catatan/Note: <sup>1</sup>Satu Rumah Tangga Usaha Peternakan dapat memiliki lebih dari satu jenis produksi ternak untuk setiap jenis ternak yang diusahakan/One Livestock Households can have more than one type of production for each type of livestock cultivated

**Tabel** 5.12.3 **Jumlah Rumah Tangga Usaha Peternakan Kerbau Potong Menurut Kecamatan dan Jenis Produksi (rumah tangga), 2023**  
**Table** *Number of Beef Buffalo Livestock Households by District and Type of Production (households), 2023*

Kecamatan District	Rumah Tangga Usaha Peternakan Kerbau Potong <sup>1</sup> Beef Buffalo Livestock Households <sup>1</sup>	Jenis Produksi Type of Production	
		Ternak Hidup/ Daging Live Livestock/Meat	Kulit Leather
(1)	(2)	(3)	(4)
Rote Barat Daya	117	117	-
Rote Barat Laut	22	22	-
Loaholu	35	35	-
Lobalain	63	63	-
Rote Tengah	44	44	-
Rote Selatan	12	12	-
Pantai Baru	12	12	-
Rote Timur	17	17	-
Landu Leko	8	8	-
Rote Barat	27	27	-
Ndao Nuse	-	-	-
<b>Rote Ndao</b>	<b>357</b>	<b>357</b>	<b>-</b>

Catatan/Note: <sup>1</sup>Satu Rumah Tangga Usaha Peternakan dapat memiliki lebih dari satu jenis produksi ternak untuk setiap jenis ternak yang diusahakan/One Livestock Households can have more than one type of production for each type of livestock cultivated



**Tabel**  
**Table**

5.12.4

**Jumlah Rumah Tangga Usaha Peternakan Babi Menurut Kecamatan dan Jenis Produksi (rumah tangga), 2023**  
**Number of Pig Livestock Households by District and Type of Production (households), 2023**

Kecamatan District	Rumah Tangga Usaha Peternakan Babi <sup>1</sup> Pig Livestock Households <sup>1</sup>	Jenis Produksi Type of Production	
		Ternak Hidup/ Daging Live Livestock/Meat	Kulit Leather
(1)	(2)	(3)	(4)
Rote Barat Daya	693	693	-
Rote Barat Laut	633	633	-
Loaholu	530	530	-
Lobalain	1.014	1.014	-
Rote Tengah	418	418	-
Rote Selatan	716	716	-
Pantai Baru	351	351	-
Rote Timur	253	253	-
Landu Leko	377	377	-
Rote Barat	608	608	-
Ndao Nuse	360	360	-
<b>Rote Ndao</b>	<b>5.953</b>	<b>5.953</b>	<b>-</b>

Catatan/Note: <sup>1</sup>Satu Rumah Tangga Usaha Peternakan dapat memiliki lebih dari satu jenis produksi ternak untuk setiap jenis ternak yang diusahakan/One Livestock Households can have more than one type of production for each type of livestock cultivated

**Tabel**  
**Table**

5.12.5

**Jumlah Rumah Tangga Usaha Peternakan Domba Potong Menurut Kecamatan dan Jenis Produksi (rumah tangga), 2023**  
**Number of Sheep Livestock Households by District and Type of Production (households), 2023**

Kecamatan District	Rumah Tangga Usaha Peternakan Domba Potong <sup>1</sup> Sheep Livestock Households <sup>1</sup>	Jenis Produksi Type of Production		
		Ternak Hidup/ Daging Live Livestock/Meat	Bulu Fur	Kulit Leather
(1)	(2)	(3)	(4)	(5)
Rote Barat Daya	223	223	-	-
Rote Barat Laut	33	33	-	-
Loaholu	91	91	-	-
Lobalain	65	65	-	-
Rote Tengah	3	3	-	-
Rote Selatan	2	2	-	-
Pantai Baru	69	69	-	-
Rote Timur	169	169	-	-
Landu Leko	15	15	-	-
Rote Barat	2	2	-	-
Ndao Nuse	3	3	-	-
<b>Rote Ndao</b>				

Catatan/Note: <sup>1</sup>Satu Rumah Tangga Usaha Peternakan dapat memiliki lebih dari satu jenis produksi ternak untuk setiap jenis ternak yang diusahakan/One Livestock Households can have more than one type of production for each type of livestock cultivated





**Tabel**  
**Table**

5.12.6

**Jumlah Rumah Tangga Usaha Peternakan Kambing Potong Menurut Kecamatan dan Jenis Produksi (rumah tangga), 2023**  
**Number of Goat Livestock Households by District and Type of Production (households), 2023**

Kecamatan <i>District</i>	Rumah Tangga Usaha Peternakan Kambing Potong <sup>1</sup> <i>Goat Livestock Households<sup>1</sup></i>	Jenis Produksi <i>Type of Production</i>		
		Ternak Hidup/ Daging <i>Live Livestock/Meat</i>	Bulu Fur	Kulit Leather
(1)	(2)	(3)	(4)	(5)
Rote Barat Daya	717	717	-	-
Rote Barat Laut	106	106	-	-
Loaholu	277	277	-	-
Lobalain	212	212	-	-
Rote Tengah	171	171	-	-
Rote Selatan	103	103	-	-
Pantai Baru	353	353	-	-
Rote Timur	349	349	-	-
Landu Leko	114	114	-	-
Rote Barat	170	170	-	-
Ndao Nuse	98	98	-	-
<b>Rote Ndao</b>	<b>2.670</b>	<b>2.670</b>	-	-

Catatan/Note: <sup>1</sup>Satu Rumah Tangga Usaha Peternakan dapat memiliki lebih dari satu jenis produksi ternak untuk setiap jenis ternak yang diusahakan/One Livestock Households can have more than one type of production for each type of livestock cultivated

**Tabel** 5.12.7 **Jumlah Rumah Tangga Usaha Peternakan Ayam Ras Pedaging FS Menurut Kecamatan dan Jenis Produksi (rumah tangga), 2023**  
**Table** 5.12.7 **Number of Final Stock Broiler Chicken Livestock Households by District and Type of Production (households), 2023**

Kecamatan District	Rumah Tangga Usaha Peternakan Ayam Ras Pedaging FS <sup>1</sup> FS Broiler Chicken Livestock Households <sup>1</sup>	Jenis Produksi Type of Production	
		Ternak Hidup/ Daging Live Livestock/Meat	Bulu Fur
(1)	(2)	(3)	(4)
Rote Barat Daya	8	8	-
Rote Barat Laut	8	8	-
Loaholu	1	1	-
Lobalain	10	10	-
Rote Tengah	10	10	-
Rote Selatan	1	1	-
Pantai Baru	8	8	-
Rote Timur	8	8	-
Landu Leko	-	-	-
Rote Barat	2	2	-
Ndao Nuse	2	2	-
<b>Rote Ndao</b>	<b>58</b>	<b>58</b>	<b>-</b>

Catatan/Note: <sup>1</sup>Satu Rumah Tangga Usaha Peternakan dapat memiliki lebih dari satu jenis produksi ternak untuk setiap jenis ternak yang diusahakan/One Livestock Households can have more than one type of production for each type of livestock cultivated



**Tabel**  
**Table**

5.12.8

**Jumlah Rumah Tangga Usaha Peternakan Ayam Ras Petelur FS Menurut Kecamatan dan Jenis Produksi (rumah tangga), 2023**  
**Number of Final Stock Layer Chicken Livestock Households by District and Type of Production (households), 2023**

Kecamatan District	Rumah Tangga Usaha Peternakan Ayam Ras Petelur FS <sup>1</sup> FS Layer Chicken Livestock Households <sup>1</sup>	Jenis Produksi Type of Production		
		Ternak Hidup/ Daging Live Livestock/Meat	Telur Konsumsi Consumption Eggs	Bulu Fur
(1)	(2)	(3)	(4)	(5)
Rote Barat Daya	-	-	-	-
Rote Barat Laut	3	1	2	-
Loaholu	1	-	1	-
Lobalain	1	-	1	-
Rote Tengah	1	-	1	-
Rote Selatan	1	-	1	-
Pantai Baru	-	-	-	-
Rote Timur	1	1	-	-
Landu Leko	-	-	-	-
Rote Barat	1	-	1	-
Ndao Nuse	-	-	-	-
<b>Rote Ndao</b>	<b>9</b>	<b>2</b>	<b>7</b>	<b>-</b>

Catatan/Note: <sup>1</sup>Satu Rumah Tangga Usaha Peternakan dapat memiliki lebih dari satu jenis produksi ternak untuk setiap jenis ternak yang diusahakan/One Livestock Households can have more than one type of production for each type of livestock cultivated

<https://rote.laorab.bps.go.id>

**Tabel** 5.12.9 **Jumlah Rumah Tangga Usaha Peternakan Itik Petelur Menurut Kecamatan dan Jenis Produksi (rumah tangga), 2023**  
**Table** 5.12.9 **Number of Layer Duck Livestock Households by District and Type of Production (households), 2023**

Kecamatan District	Rumah Tangga Usaha Peternakan Itik Petelur <sup>1</sup> Layer Duck Livestock Households <sup>1</sup>	Jenis Produksi Type of Production			
		Ternak Hidup/ Daging Live Livestock/Meat	Telur Konsumsi Consumption Eggs	Telur Tetas Hatching Eggs	Bulu Fur
(1)	(2)	(3)	(4)	(5)	(6)
Rote Barat Daya	2	2	-	-	-
Rote Barat Laut	3	3	-	-	-
Loaholu	2	2	-	-	-
Lobalain	3	3	-	-	-
Rote Tengah	-	-	-	-	-
Rote Selatan	-	-	-	-	-
Pantai Baru	-	-	-	-	-
Rote Timur	-	-	-	-	-
Landu Leko	-	-	-	-	-
Rote Barat	-	-	-	-	-
Ndao Nuse	3	3	-	-	-
<b>Rote Ndao</b>	<b>13</b>	<b>13</b>	-	-	-

Catatan/Note: <sup>1</sup>Satu Rumah Tangga Usaha Peternakan dapat memiliki lebih dari satu jenis produksi ternak untuk setiap jenis ternak yang diusahakan/One Livestock Households can have more than one type of production for each type of livestock cultivated



**Tabel** 5.12.10 Jumlah Rumah Tangga Usaha Peternakan Puyuh Petelur Menurut Kecamatan dan Jenis Produksi (rumah tangga), 2023  
**Table** 5.12.10 Number of Layer Quail Livestock Households by District and Type of Production (households), 2023

Kecamatan District	Rumah Tangga Usaha Peternakan Puyuh Petelur <sup>1</sup> Layer Quail Livestock Households <sup>1</sup>	Jenis Produksi Type of Production		
		Ternak Hidup/ Daging Live Livestock/Meat	Telur Konsumsi Consumption Eggs	Telur Tetas Hatching Eggs
(1)	(2)	(3)	(4)	(5)
Rote Barat Daya	-	-	-	-
Rote Barat Laut	-	-	-	-
Loaholu	1	1	-	-
Lobalain	1	1	-	-
Rote Tengah	-	-	-	-
Rote Selatan	-	-	-	-
Pantai Baru	-	-	-	-
Rote Timur	-	-	-	-
Landu Leko	-	-	-	-
Rote Barat	-	-	-	-
Ndao Nuse	-	-	-	-
<b>Rote Ndao</b>	<b>2</b>	<b>2</b>	-	-

Catatan/Note: <sup>1</sup>Satu Rumah Tangga Usaha Peternakan dapat memiliki lebih dari satu jenis produksi ternak untuk setiap jenis ternak yang diusahakan/One Livestock Households can have more than one type of production for each type of livestock cultivated

**Tabel** 5.13 **Jumlah Usaha Pertanian Perorangan Peternakan Menurut Kecamatan dan Jenis Produksi (unit), 2023**  
**Table** 5.13 **Number of Livestock Individual Agricultural Holdings by District and Type of Production (units), 2023**

Kecamatan District	Usaha Pertanian Perorangan Peternakan <sup>1</sup> Livestock Individual Agricultural Holdings <sup>1</sup>	Jenis Produksi Type of Production			
		Ternak Hidup/ Daging Live Livestock/ Meat	Susu Segar Fresh Milk	Telur Konsumsi Consumption Eggs	Telur Tetas Hatching Eggs
(1)	(2)	(3)	(4)	(5)	(6)
Rote Barat Daya	2.387	2.387	8	4	2
Rote Barat Laut	1.111	1.111	-	9	-
Loaholu	1.327	1.325	-	47	2
Lobalain	2.086	2.082	-	36	26
Rote Tengah	1.171	1.171	-	16	4
Rote Selatan	975	975	-	1	-
Pantai Baru	1.249	1.242	-	12	1
Rote Timur	1.021	1.021	-	-	-
Landu Leko	748	745	1	33	12
Rote Barat	1.386	1.385	-	42	1
Ndao Nuse	516	515	-	28	5
<b>Rote Ndao</b>	<b>13.977</b>	<b>13.959</b>	<b>9</b>	<b>228</b>	<b>53</b>



**Lanjutan Tabel/Continued Table 5.13**

Kecamatan District	Jenis Produksi Type of Production				
	Mani/Semen Ternak Livestock Semen	Embrio Embryo	Liur/Sarang Saliva/Nest	Bulu Fur	Kulit Leather
(1)	(7)	(8)	(9)	(10)	(11)
Rote Barat Daya	-	-	-	-	-
Rote Barat Laut	-	-	-	-	-
Loaholu	-	-	-	-	-
Lobalain	-	-	-	-	-
Rote Tengah	-	-	-	-	-
Rote Selatan	-	-	-	-	-
Pantai Baru	-	-	-	-	1
Rote Timur	-	-	-	-	-
Landu Leko	-	-	-	-	-
Rote Barat	-	-	-	-	-
Ndao Nuse	-	-	-	-	-
<b>Rote Ndao</b>	-	-	-	-	<b>1</b>

Catatan/Note: <sup>1</sup>Satu UTP Peternakan dapat memiliki lebih dari satu jenis produksi ternak untuk setiap jenis ternak yang diusahakan/  
One Livestock Individual Agricultural Holdings can have more than one type of production for each type of livestock cultivated

**Tabel** 5.13.1 **Jumlah Usaha Pertanian Perorangan Peternakan Sapi Potong Menurut Kecamatan dan Jenis Produksi (unit), 2023**  
**Table** 5.13.1 **Number of Beef Cattle Livestock Individual Agricultural Holdings by District and Type of Production (units), 2023**

Kecamatan District	Usaha Pertanian Perorangan Peternakan Sapi Potong <sup>1</sup> Beef Cattle Livestock Individual Agricultural Holdings <sup>1</sup>	Jenis Produksi Type of Production	
		Ternak Hidup/ Daging Live Livestock/Meat	Kulit Leather
(1)	(2)	(3)	(4)
Rote Barat Daya	518	518	-
Rote Barat Laut	279	279	-
Loaholu	335	335	-
Lobalain	817	817	-
Rote Tengah	652	652	-
Rote Selatan	510	510	-
Pantai Baru	528	527	1
Rote Timur	328	328	-
Landu Leko	301	301	-
Rote Barat	549	549	-
Ndao Nuse	78	78	-
<b>Rote Ndao</b>	<b>4.895</b>	<b>4.894</b>	<b>1</b>

Catatan/Note: <sup>1</sup>Satu UTP Peternakan dapat memiliki lebih dari satu jenis produksi ternak untuk setiap jenis ternak yang diusahakan/  
One Livestock Individual Agricultural Holdings can have more than one type of production for each type of livestock cultivated





**Tabel**  
**Table**

5.13.2

**Jumlah Usaha Pertanian Perorangan Peternakan Sapi Perah Menurut Kecamatan dan Jenis Produksi (unit), 2023**  
**Number of Dairy Cattle Livestock Individual Agricultural Holdings by District and Type of Production (units), 2023**

Kecamatan District	Usaha Pertanian Perorangan Peternakan Sapi Perah <sup>1</sup> Dairy Cattle Livestock Individual Agricultural Holdings <sup>1</sup>	Jenis Produksi Type of Production		
		Ternak Hidup/ Daging Live Livestock/Meat	Susu Segar Fresh Milk	Kulit Leather
(1)	(2)	(3)	(4)	(5)
Rote Barat Daya	-	-	-	-
Rote Barat Laut	-	-	-	-
Loaholu	-	-	-	-
Lobalain	-	-	-	-
Rote Tengah	-	-	-	-
Rote Selatan	-	-	-	-
Pantai Baru	-	-	-	-
Rote Timur	-	-	-	-
Landu Leko	-	-	-	-
Rote Barat	-	-	-	-
Ndao Nuse	-	-	-	-
<b>Rote Ndao</b>	<b>-</b>	<b>-</b>	<b>-</b>	<b>-</b>

Catatan/Note: <sup>1</sup>Satu UTP Peternakan dapat memiliki lebih dari satu jenis produksi ternak untuk setiap jenis ternak yang diusahakan/  
One Livestock Individual Agricultural Holdings can have more than one type of production for each type of livestock cultivated

**Tabel** 5.13.3 **Jumlah Usaha Pertanian Perorangan Peternakan Kerbau Potong Menurut Kecamatan dan Jenis Produksi (unit), 2023**  
**Table** 5.13.3 **Number of Beef Buffalo Livestock Individual Agricultural Holdings by District and Type of Production (units), 2023**

Kecamatan District	Usaha Pertanian Perorangan Peternakan Kerbau Potong <sup>1</sup> Beef Buffalo Livestock Individual Agricultural Holdings <sup>1</sup>	Jenis Produksi Type of Production	
		Ternak Hidup/ Daging Live Livestock/Meat	Kulit Leather
(1)	(2)	(3)	(4)
Rote Barat Daya	117	117	-
Rote Barat Laut	22	22	-
Loaholu	35	35	-
Lobalain	63	63	-
Rote Tengah	44	44	-
Rote Selatan	12	12	-
Pantai Baru	12	12	-
Rote Timur	17	17	-
Landu Leko	8	8	-
Rote Barat	27	27	-
Ndao Nuse	-	-	-
<b>Rote Ndao</b>	<b>357</b>	<b>357</b>	<b>-</b>

Catatan/Note: <sup>1</sup>Satu UTP Peternakan dapat memiliki lebih dari satu jenis produksi ternak untuk setiap jenis ternak yang diusahakan/  
One Livestock Individual Agricultural Holdings can have more than one type of production for each type of livestock cultivated



**Tabel**  
**Table**

5.13.4

**Jumlah Usaha Pertanian Perorangan Peternakan Babi Menurut Kecamatan dan Jenis Produksi (unit), 2023**  
**Number of Pig Livestock Individual Agricultural Holdings by District and Type of Production (units), 2023**

Kecamatan District	Usaha Pertanian Perorangan Peternakan Babi <sup>1</sup> Pig Livestock Individual Agricultural Holdings <sup>1</sup>	Jenis Produksi Type of Production	
		Ternak Hidup/ Daging Live Livestock/Meat	Kulit Leather
(1)	(2)	(3)	(4)
Rote Barat Daya	698	698	-
Rote Barat Laut	637	637	-
Loaholu	533	533	-
Lobalain	1.018	1.018	-
Rote Tengah	418	418	-
Rote Selatan	722	722	-
Pantai Baru	351	351	-
Rote Timur	253	253	-
Landu Leko	385	385	-
Rote Barat	612	612	-
Ndao Nuse	361	361	-
<b>Rote Ndao</b>	<b>5.988</b>	<b>5.988</b>	<b>-</b>

Catatan/Note: <sup>1</sup>Satu UTP Peternakan dapat memiliki lebih dari satu jenis produksi ternak untuk setiap jenis ternak yang diusahakan/  
One Livestock Individual Agricultural Holdings can have more than one type of production for each type of livestock cultivated

**Tabel**  
**Table**

5.13.5

**Jumlah Usaha Pertanian Perorangan Peternakan Domba Potong Menurut Kecamatan dan Jenis Produksi (unit), 2023**  
**Number of Sheep Livestock Individual Agricultural Holdings by District and Type of Production (units), 2023**

Kecamatan District	Usaha Pertanian Perorangan Peternakan Domba Potong <sup>1</sup> Sheep Livestock Individual Agricultural Holdings <sup>1</sup>	Jenis Produksi Type of Production		
		Ternak Hidup/ Daging Live Livestock/Meat	Bulu Fur	Kulit Leather
(1)	(2)	(3)	(4)	(5)
Rote Barat Daya	223	223	-	-
Rote Barat Laut	33	33	-	-
Loaholu	91	91	-	-
Lobalain	69	69	-	-
Rote Tengah	3	3	-	-
Rote Selatan	2	2	-	-
Pantai Baru	69	69	-	-
Rote Timur	169	169	-	-
Landu Leko	15	15	-	-
Rote Barat	2	2	-	-
Ndao Nuse	3	3	-	-
<b>Rote Ndao</b>	<b>679</b>	<b>679</b>	<b>-</b>	<b>-</b>

Catatan/Note: <sup>1</sup>Satu UTP Peternakan dapat memiliki lebih dari satu jenis produksi ternak untuk setiap jenis ternak yang diusahakan/  
One Livestock Individual Agricultural Holdings can have more than one type of production for each type of livestock cultivated



**Tabel**  
**Table**

5.13.6

**Jumlah Usaha Pertanian Perorangan Peternakan Kambing Potong Menurut Kecamatan dan Jenis Produksi (unit), 2023**  
**Number of Goat Livestock Individual Agricultural Holdings by District and Type of Production (units), 2023**

Kecamatan District	Usaha Pertanian Perorangan Peternakan Kambing Potong <sup>1</sup> Goat Livestock Individual Agricultural Holdings <sup>1</sup>	Jenis Produksi Type of Production		
		Ternak Hidup/ Daging Live Livestock/Meat	Bulu Fur	Kulit Leather
(1)	(2)	(3)	(4)	(5)
Rote Barat Daya	720	720	-	-
Rote Barat Laut	106	106	-	-
Loaholu	277	277	-	-
Lobalain	214	214	-	-
Rote Tengah	172	172	-	-
Rote Selatan	103	103	-	-
Pantai Baru	354	354	-	-
Rote Timur	352	352	-	-
Landu Leko	115	115	-	-
Rote Barat	170	170	-	-
Ndao Nuse	98	98	-	-
<b>Rote Ndao</b>	<b>2.681</b>	<b>2.681</b>	-	-

Catatan/Note: <sup>1</sup>Satu UTP Peternakan dapat memiliki lebih dari satu jenis produksi ternak untuk setiap jenis ternak yang diusahakan/  
One Livestock Individual Agricultural Holdings can have more than one type of production for each type of livestock cultivated

**Tabel** 5.13.7 **Jumlah Usaha Pertanian Perorangan Peternakan Ayam Ras Pedaging FS Menurut Kecamatan dan Jenis Produksi (unit), 2023**  
**Table** 5.13.7 **Number of Final Stock Broiler Chicken Livestock Individual Agricultural Holdings by District and Type of Production (units), 2023**

Kecamatan District	Usaha Pertanian Perorangan Peternakan Ayam Ras Pedaging FS <sup>1</sup> FS Broiler Chicken Livestock Individual Agricultural Holdings <sup>1</sup>	Jenis Produksi Type of Production	
		Ternak Hidup/ Daging Live Livestock/Meat	Bulu Fur
(1)	(2)	(3)	(4)
Rote Barat Daya	8	8	-
Rote Barat Laut	8	8	-
Loaholu	1	1	-
Lobalain	11	11	-
Rote Tengah	10	10	-
Rote Selatan	1	1	-
Pantai Baru	8	8	-
Rote Timur	8	8	-
Landu Leko	-	-	-
Rote Barat	2	2	-
Ndao Nuse	2	2	-
<b>Rote Ndao</b>	<b>59</b>	<b>59</b>	<b>-</b>

Catatan/Note: <sup>1</sup>Satu UTP Peternakan dapat memiliki lebih dari satu jenis produksi ternak untuk setiap jenis ternak yang diusahakan/  
One Livestock Individual Agricultural Holdings can have more than one type of production for each type of livestock cultivated



**Tabel**  
**Table**

5.13.8

**Jumlah Usaha Pertanian Perorangan Peternakan Ayam Ras Petelur FS Menurut Kecamatan dan Jenis Produksi (unit), 2023**  
**Number of Final Stock Layer Chicken Livestock Individual Agricultural Holdings by District and Type of Production (units), 2023**

Kecamatan District	Usaha Pertanian Perorangan Peternakan Ayam Ras Petelur FS <sup>1</sup> FS Layer Chicken Livestock Individual Agricultural Holdings <sup>1</sup>	Jenis Produksi Type of Production		
		Ternak Hidup/ Daging Live Livestock/Meat	Telur Konsumsi Consumption Eggs	Bulu Fur
(1)	(2)	(3)	(4)	(5)
Rote Barat Daya	-	-	-	-
Rote Barat Laut	2	1	2	-
Loaholu	1	-	1	-
Lobalain	1	-	1	-
Rote Tengah	1	-	1	-
Rote Selatan	1	-	1	-
Pantai Baru	-	-	-	-
Rote Timur	1	1	-	-
Landu Leko	-	-	-	-
Rote Barat	1	-	1	-
Ndao Nuse	-	-	-	-
<b>Rote Ndao</b>	<b>8</b>	<b>2</b>	<b>7</b>	<b>-</b>

Catatan/Note: <sup>1</sup>Satu UTP Peternakan dapat memiliki lebih dari satu jenis produksi ternak untuk setiap jenis ternak yang diusahakan/  
One Livestock Individual Agricultural Holdings can have more than one type of production for each type of livestock cultivated

**Tabel** 5.13.9 **Jumlah Usaha Pertanian Perorangan Peternakan Itik Petelur Menurut Kecamatan dan Jenis Produksi (unit), 2023**  
**Table** 5.13.9 **Number of Layer Duck Livestock Individual Agricultural Holdings by District and Type of Production (units), 2023**

Kecamatan District	Usaha Pertanian Perorangan Peternakan Itik Petelur <sup>1</sup> Layer Duck Livestock Individual Agricultural Holdings <sup>1</sup>	Jenis Produksi Type of Production			
		Ternak Hidup/ Daging Live Livestock/Meat	Telur Konsumsi Consumption Eggs	Telur Tetas Hatching Eggs	Bulu Fur
(1)	(2)	(3)	(4)	(5)	(6)
Rote Barat Daya	2	2	-	-	-
Rote Barat Laut	3	3	-	-	-
Loaholu	2	2	-	-	-
Lobalain	3	3	-	-	-
Rote Tengah	-	-	-	-	-
Rote Selatan	-	-	-	-	-
Pantai Baru	-	-	-	-	-
Rote Timur	-	-	-	-	-
Landu Leko	-	-	-	-	-
Rote Barat	-	-	-	-	-
Ndao Nuse	3	3	-	-	-
<b>Rote Ndao</b>	<b>13</b>	<b>13</b>	<b>-</b>	<b>-</b>	<b>-</b>

Catatan/Note: <sup>1</sup>Satu UTP Peternakan dapat memiliki lebih dari satu jenis produksi ternak untuk setiap jenis ternak yang diusahakan/  
One Livestock Individual Agricultural Holdings can have more than one type of production for each type of livestock cultivated





**Tabel**  
**Table**

5.13.10

**Jumlah Usaha Pertanian Perorangan Peternakan Puyuh Petelur Menurut Kecamatan dan Jenis Produksi (unit), 2023**  
**Number of Layer Quail Livestock Individual Agricultural Holdings by District and Type of Production (units), 2023**

Kecamatan District	Usaha Pertanian Perorangan Peternakan Puyuh Petelur <sup>1</sup> Layer Quail Livestock Individual Agricultural Holdings <sup>1</sup>	Jenis Produksi Type of Production		
		Ternak Hidup/ Daging Live Livestock/Meat	Telur Konsumsi Consumption Eggs	Telur Tetas Hatching Eggs
(1)	(2)	(3)	(4)	(5)
Rote Barat Daya	-	-	-	-
Rote Barat Laut	-	-	-	-
Loaholu	1	1	-	-
Lobalain	1	1	-	-
Rote Tengah	-	-	-	-
Rote Selatan	-	-	-	-
Pantai Baru	-	-	-	-
Rote Timur	-	-	-	-
Landu Leko	-	-	-	-
Rote Barat	-	-	-	-
Ndao Nuse	-	-	-	-
<b>Rote Ndao</b>	<b>2</b>	<b>2</b>	<b>-</b>	<b>-</b>

Catatan/Note: <sup>1</sup>Satu UTP Peternakan dapat memiliki lebih dari satu jenis produksi ternak untuk setiap jenis ternak yang diusahakan/  
One Livestock Individual Agricultural Holdings can have more than one type of production for each type of livestock cultivated

**Tabel**  
**Table**

5.14

**Jumlah Rumah Tangga Usaha Peternakan Menurut Kecamatan dan Pemanfaatan Produksi (rumah tangga), 2023**  
**Number of Livestock Households by District and Production Utilization (households), 2023**

Kecamatan District	Rumah Tangga Usaha Peternakan <sup>1</sup> Livestock Households <sup>1</sup>	Pemanfaatan Produksi Production Utilization			
		Seluruhnya Dijual Sold Entirely	Sebagian Besar Dijual Mainly for Sale	Sebagian Besar di Konsumsi Sendiri Mainly for Own Consumption	Belum Dijual Not Yet Being Sold
(1)	(2)	(3)	(4)	(5)	(6)
Rote Barat Daya	2.364	318	639	800	1.301
Rote Barat Laut	1.104	268	204	64	696
Loaholu	1.313	217	219	292	892
Lobalain	2.055	426	190	172	1.472
Rote Tengah	1.167	250	172	283	707
Rote Selatan	967	223	159	99	723
Pantai Baru	1.245	167	509	353	436
Rote Timur	1.009	183	329	254	387
Landu Leko	736	249	137	66	459
Rote Barat	1.377	12	415	3	1.094
Ndao Nuse	514	90	61	27	418
<b>Rote Ndao</b>	<b>13.851</b>	<b>2.403</b>	<b>3.034</b>	<b>2.413</b>	<b>8.585</b>

Catatan/Note: <sup>1</sup>Satu Rumah Tangga Usaha Peternakan dapat memanfaatkan produksi lebih dari satu pemanfaatan mengikuti jumlah jenis ternak yang diusahakan/One Livestock Households can utilized production more than one utilization depending number of type of livestock cultivated



**Tabel**  
**Table**

5.14.1

**Jumlah Rumah Tangga Usaha Peternakan Sapi Potong Menurut Kecamatan dan Pemanfaatan Produksi (rumah tangga), 2023**  
**Number of Beef Cattle Livestock Households by District and Production Utilization (households), 2023**

Kecamatan District	Pemanfaatan Produksi Production Utilization				Jumlah Total
	Seluruhnya Dijual Sold Entirely	Sebagian Besar Dijual Mainly for Sale	Sebagian Besar di Konsumsi Sendiri Mainly for Own Consumption	Belum Dijual Not Yet Being Sold	
(1)	(2)	(3)	(4)	(5)	(6)
Rote Barat Daya	63	160	14	281	518
Rote Barat Laut	76	32	1	170	279
Loaholu	73	55	7	199	334
Lobalain	106	58	58	593	815
Rote Tengah	122	93	56	379	650
Rote Selatan	85	74	29	321	509
Pantai Baru	54	202	46	223	525
Rote Timur	55	105	42	124	326
Landu Leko	112	27	22	139	300
Rote Barat	3	43	1	501	548
Ndao Nuse	4	3	-	71	78
<b>Rote Ndao</b>	<b>753</b>	<b>852</b>	<b>276</b>	<b>3.001</b>	<b>4.882</b>

<https://rotenda.kab.bps.go.id>

**Tabel**  
**Table**

5.14.2

**Jumlah Rumah Tangga Usaha Peternakan Sapi Perah Menurut Kecamatan dan Pemanfaatan Produksi (rumah tangga), 2023**  
**Number of Dairy Cattle Livestock Households by District and Production Utilization (households), 2023**

Kecamatan <i>District</i>	Pemanfaatan Produksi <i>Production Utilization</i>				Jumlah <i>Total</i>
	Seluruhnya Dijual <i>Sold Entirely</i>	Sebagian Besar Dijual <i>Mainly for Sale</i>	Sebagian Besar di Konsumsi Sendiri <i>Mainly for Own Consumption</i>	Belum Dijual <i>Not Yet Being Sold</i>	
(1)	(2)	(3)	(4)	(5)	(6)
Rote Barat Daya	-	-	-	-	-
Rote Barat Laut	-	-	-	-	-
Loaholu	-	-	-	-	-
Lobalain	-	-	-	-	-
Rote Tengah	-	-	-	-	-
Rote Selatan	-	-	-	-	-
Pantai Baru	-	-	-	-	-
Rote Timur	-	-	-	-	-
Landu Leko	-	-	-	-	-
Rote Barat	-	-	-	-	-
Ndao Nuse	-	-	-	-	-
<b>Rote Ndao</b>	-	-	-	-	-

<https://rotendakab.bps.go.id>



**Tabel**  
**Table**

5.14.3

**Jumlah Rumah Tangga Usaha Peternakan Kerbau Potong Menurut Kecamatan dan Pemanfaatan Produksi (rumah tangga), 2023**  
**Number of Beef Buffalo Livestock Households by District and Production Utilization (households), 2023**

Kecamatan <i>District</i>	Pemanfaatan Produksi <i>Production Utilization</i>				Jumlah <i>Total</i>
	Seluruhnya Dijual <i>Sold Entirely</i>	Sebagian Besar Dijual <i>Mainly for Sale</i>	Sebagian Besar di Konsumsi Sendiri <i>Mainly for Own Consumption</i>	Belum Dijual <i>Not Yet Being Sold</i>	
(1)	(2)	(3)	(4)	(5)	(6)
Rote Barat Daya	11	31	4	71	117
Rote Barat Laut	4	5	1	12	22
Loaholu	4	13	1	17	35
Lobalain	11	6	3	43	63
Rote Tengah	10	9	5	20	44
Rote Selatan	2	2	-	8	12
Pantai Baru	1	3	-	8	12
Rote Timur	3	7	1	6	17
Landu Leko	4	1	-	3	8
Rote Barat	-	3	1	23	27
Ndao Nuse	-	-	-	-	-
<b>Rote Ndao</b>	<b>50</b>	<b>80</b>	<b>16</b>	<b>211</b>	<b>357</b>

<https://rotendakab.bps.go.id>

**Tabel** 5.14.4 **Jumlah Rumah Tangga Usaha Peternakan Babi Menurut Kecamatan dan Pemanfaatan Produksi (rumah tangga), 2023**  
**Table** 5.14.4 **Number of Pig Livestock Households by District and Production Utilization (households), 2023**

Kecamatan <i>District</i>	Pemanfaatan Produksi <i>Production Utilization</i>				Jumlah <i>Total</i>
	Seluruhnya Dijual <i>Sold Entirely</i>	Sebagian Besar Dijual <i>Mainly for Sale</i>	Sebagian Besar di Konsumsi Sendiri <i>Mainly for Own Consumption</i>	Belum Dijual <i>Not Yet Being Sold</i>	
(1)	(2)	(3)	(4)	(5)	(6)
Rote Barat Daya	140	145	29	379	693
Rote Barat Laut	152	87	11	383	633
Loaholu	107	55	31	337	530
Lobalain	239	50	36	689	1.014
Rote Tengah	82	26	43	267	418
Rote Selatan	140	42	14	520	716
Pantai Baru	42	149	15	145	351
Rote Timur	34	93	15	111	253
Landu Leko	101	33	15	228	377
Rote Barat	5	125	1	477	608
Ndao Nuse	61	13	2	284	360
<b>Rote Ndao</b>	<b>1.103</b>	<b>818</b>	<b>212</b>	<b>3.820</b>	<b>5.953</b>

<https://rotendakab.bps.go.id>



**Tabel**  
**Table**

5.14.5

**Jumlah Rumah Tangga Usaha Peternakan Domba Potong Menurut Kecamatan dan Pemanfaatan Produksi (rumah tangga), 2023**  
**Number of Sheep Livestock Households by District and Production Utilization (households), 2023**

Kecamatan <i>District</i>	Pemanfaatan Produksi <i>Production Utilization</i>				Jumlah Total
	Seluruhnya Dijual <i>Sold Entirely</i>	Sebagian Besar Dijual <i>Mainly for Sale</i>	Sebagian Besar di Konsumsi Sendiri <i>Mainly for Own Consumption</i>	Belum Dijual <i>Not Yet Being Sold</i>	
(1)	(2)	(3)	(4)	(5)	(6)
Rote Barat Daya	21	86	27	89	223
Rote Barat Laut	2	3	-	28	33
Loaholu	3	29	17	42	91
Lobalain	24	11	4	26	65
Rote Tengah	-	1	1	1	3
Rote Selatan	-	-	-	2	2
Pantai Baru	4	25	22	18	69
Rote Timur	19	51	56	43	169
Landu Leko	9	4	1	1	15
Rote Barat	-	-	-	2	2
Ndao Nuse	-	2	-	1	3
<b>Rote Ndao</b>	<b>82</b>	<b>212</b>	<b>128</b>	<b>253</b>	<b>675</b>

<https://rotendakab.bps.go.id>

**Tabel**  
**Table**

5.14.6

**Jumlah Rumah Tangga Usaha Peternakan Kambing Potong Menurut Kecamatan dan Pemanfaatan Produksi (rumah tangga), 2023**  
**Number of Goat Livestock Households by District and Production Utilization (households), 2023**

Kecamatan <i>District</i>	Pemanfaatan Produksi <i>Production Utilization</i>				Jumlah <i>Total</i>
	Seluruhnya Dijual <i>Sold Entirely</i>	Sebagian Besar Dijual <i>Mainly for Sale</i>	Sebagian Besar di Konsumsi Sendiri <i>Mainly for Own Consumption</i>	Belum Dijual <i>Not Yet Being Sold</i>	
(1)	(2)	(3)	(4)	(5)	(6)
Rote Barat Daya	67	241	90	319	717
Rote Barat Laut	28	33	11	34	106
Loaholu	37	38	20	182	277
Lobalain	33	37	10	132	212
Rote Tengah	40	59	25	47	171
Rote Selatan	10	12	1	80	103
Pantai Baru	47	156	43	107	353
Rote Timur	33	116	84	116	349
Landu Leko	50	10	2	52	114
Rote Barat	1	26	-	143	170
Ndao Nuse	27	9	7	55	98
<b>Rote Ndao</b>	<b>373</b>	<b>737</b>	<b>293</b>	<b>1.267</b>	<b>2.670</b>

<https://rotendakab.bps.go.id>





**Tabel**  
**Table**

5.14.7

**Jumlah Rumah Tangga Usaha Peternakan Ayam Ras Pedaging FS Menurut Kecamatan dan Pemanfaatan Produksi (rumah tangga), 2023**  
**Number of Final Stock Broiler Chicken Livestock Households by District and Production Utilization (households), 2023**

Kecamatan <i>District</i>	Pemanfaatan Produksi <i>Production Utilization</i>				Jumlah <i>Total</i>
	Seluruhnya Dijual <i>Sold Entirely</i>	Sebagian Besar Dijual <i>Mainly for Sale</i>	Sebagian Besar di Konsumsi Sendiri <i>Mainly for Own Consumption</i>	Belum Dijual <i>Not Yet Being Sold</i>	
(1)	(2)	(3)	(4)	(5)	(6)
Rote Barat Daya	7	1	-	-	8
Rote Barat Laut	6	2	-	-	8
Loaholu	1	-	-	-	1
Lobalain	8	2	-	-	10
Rote Tengah	10	-	-	-	10
Rote Selatan	-	1	-	-	1
Pantai Baru	8	-	-	-	8
Rote Timur	4	1	2	1	8
Landu Leko	-	-	-	-	-
Rote Barat	2	-	-	-	2
Ndao Nuse	1	1	-	-	2
<b>Rote Ndao</b>	<b>47</b>	<b>8</b>	<b>2</b>	<b>1</b>	<b>58</b>

<https://rotendokab.bps.go.id>

**Tabel**  
**Table**

5.14.8

**Jumlah Rumah Tangga Usaha Peternakan Ayam Ras Petelur FS Menurut Kecamatan dan Pemanfaatan Produksi (rumah tangga), 2023**  
**Number of Final Stock Layer Chicken Livestock Households by District and Production Utilization (households), 2023**

Kecamatan <i>District</i>	Pemanfaatan Produksi <i>Production Utilization</i>				Jumlah <i>Total</i>
	Seluruhnya Dijual <i>Sold Entirely</i>	Sebagian Besar Dijual <i>Mainly for Sale</i>	Sebagian Besar di Konsumsi Sendiri <i>Mainly for Own Consumption</i>	Belum Dijual <i>Not Yet Being Sold</i>	
(1)	(2)	(3)	(4)	(5)	(6)
Rote Barat Daya	-	-	-	-	-
Rote Barat Laut	1	1	-	-	2
Loaholu	-	-	1	-	1
Lobalain	-	1	-	-	1
Rote Tengah	1	-	-	-	1
Rote Selatan	-	-	-	1	1
Pantai Baru	-	-	-	-	-
Rote Timur	-	1	-	-	1
Landu Leko	-	-	-	-	-
Rote Barat	1	-	-	-	1
Ndao Nuse	-	-	-	-	-
<b>Rote Ndao</b>	<b>3</b>	<b>3</b>	<b>1</b>	<b>1</b>	<b>8</b>

<https://rotendakab.bps.go.id>



**Tabel**  
**Table**

5.14.9

**Jumlah Rumah Tangga Usaha Peternakan Itik Petelur Menurut Kecamatan dan Pemanfaatan Produksi (rumah tangga), 2023**  
**Number of Layer Duck Livestock Households by District and Production Utilization (households), 2023**

Kecamatan <i>District</i>	Pemanfaatan Produksi <i>Production Utilization</i>				Jumlah <i>Total</i>
	Seluruhnya Dijual <i>Sold Entirely</i>	Sebagian Besar Dijual <i>Mainly for Sale</i>	Sebagian Besar di Konsumsi Sendiri <i>Mainly for Own Consumption</i>	Belum Dijual <i>Not Yet Being Sold</i>	
(1)	(2)	(3)	(4)	(5)	(6)
Rote Barat Daya	-	1	-	1	2
Rote Barat Laut	-	-	-	3	3
Loaholu	-	1	1	-	2
Lobalain	-	1	-	2	3
Rote Tengah	-	-	-	-	-
Rote Selatan	-	-	-	-	-
Pantai Baru	-	-	-	-	-
Rote Timur	-	-	-	-	-
Landu Leko	-	-	-	-	-
Rote Barat	-	-	-	-	-
Ndao Nuse	-	1	-	2	3
<b>Rote Ndao</b>	-	<b>4</b>	<b>1</b>	<b>8</b>	<b>13</b>

<https://rotendokab.bps.go.id>

**Tabel**  
**Table**

5.14.10

**Jumlah Rumah Tangga Usaha Peternakan Puyuh Petelur Menurut Kecamatan dan Pemanfaatan Produksi (rumah tangga), 2023**  
**Number of Layer Quail Livestock Households by District and Production Utilization (households), 2023**

Kecamatan <i>District</i>	Pemanfaatan Produksi <i>Production Utilization</i>				Jumlah <i>Total</i>
	Seluruhnya Dijual <i>Sold Entirely</i>	Sebagian Besar Dijual <i>Mainly for Sale</i>	Sebagian Besar di Konsumsi Sendiri <i>Mainly for Own Consumption</i>	Belum Dijual <i>Not Yet Being Sold</i>	
(1)	(2)	(3)	(4)	(5)	(6)
Rote Barat Daya	-	-	-	-	-
Rote Barat Laut	-	-	-	-	-
Loaholu	-	-	-	1	1
Lobalain	-	-	-	1	1
Rote Tengah	-	-	-	-	-
Rote Selatan	-	-	-	-	-
Pantai Baru	-	-	-	-	-
Rote Timur	-	-	-	-	-
Landu Leko	-	-	-	-	-
Rote Barat	-	-	-	-	-
Ndao Nuse	-	-	-	-	-
<b>Rote Ndao</b>	-	-	-	<b>2</b>	<b>2</b>

<https://rotendakab.bps.go.id>



**Tabel**  
**Table**

5.15

**Jumlah Usaha Pertanian Perorangan Peternakan Menurut Kecamatan dan Pemanfaatan Produksi (unit), 2023**  
**Number of Livestock Individual Agricultural Holdings by District and Production Utilization (units), 2023**

Kecamatan District	Usaha Pertanian Perorangan Peternakan <sup>1</sup> Livestock Individual Agricultural Holdings <sup>1</sup>	Pemanfaatan Produksi Production Utilization			
		Seluruhnya Dijual Sold Entirely	Sebagian Besar Dijual Mainly for Sale	Sebagian Besar di Konsumsi Sendiri Mainly for Own Consumption	Belum Dijual Not Yet Being Sold
(1)	(2)	(3)	(4)	(5)	(6)
Rote Barat Daya	2.387	320	644	801	1.312
Rote Barat Laut	1.111	269	204	64	698
Loaholu	1.327	217	221	295	896
Lobalain	2.086	431	193	172	1.495
Rote Tengah	1.171	251	172	283	710
Rote Selatan	975	225	159	99	726
Pantai Baru	1.249	168	509	353	437
Rote Timur	1.021	183	335	255	391
Landu Leko	748	252	137	66	467
Rote Barat	1.386	12	417	3	1.101
Ndao Nuse	516	90	61	27	418
<b>Rote Ndao</b>	<b>13.977</b>	<b>2.418</b>	<b>3.052</b>	<b>2.418</b>	<b>8.651</b>

Catatan/Note: <sup>1</sup>Satu UTP Peternakan dapat memanfaatkan produksi lebih dari satu pemanfaatan mengikuti jumlah jenis ternak yang diusahakan/One Livestock Individual Agricultural Holdings can utilized production more than one utilization depending number of type of livestock cultivated

**Tabel**  
**Table**

5.15.1

**Jumlah Usaha Pertanian Perorangan Peternakan Sapi Potong Menurut Kecamatan dan Pemanfaatan Produksi (unit), 2023**  
**Number of Beef Cattle Livestock Individual Agricultural Holdings by District and Production Utilization (units), 2023**

Kecamatan District	Pemanfaatan Produksi Production Utilization				Jumlah Total
	Seluruhnya Dijual Sold Entirely	Sebagian Besar Dijual Mainly for Sale	Sebagian Besar di Konsumsi Sendiri Mainly for Own Consumption	Belum Dijual Not Yet Being Sold	
(1)	(2)	(3)	(4)	(5)	(6)
Rote Barat Daya	63	160	14	281	518
Rote Barat Laut	76	32	1	170	279
Loaholu	73	55	7	200	335
Lobalain	107	57	58	595	817
Rote Tengah	123	93	57	379	652
Rote Selatan	85	74	29	322	510
Pantai Baru	56	201	46	225	528
Rote Timur	55	105	42	126	328
Landu Leko	112	27	22	140	301
Rote Barat	3	43	1	502	549
Ndao Nuse	4	3	-	71	78
<b>Rote Ndao</b>	<b>757</b>	<b>850</b>	<b>277</b>	<b>3.011</b>	<b>4.895</b>

<https://rotendakab.bps.go.id>



**Tabel**  
**Table**

5.15.2

**Jumlah Usaha Pertanian Perorangan Peternakan Sapi Perah Menurut Kecamatan dan Pemanfaatan Produksi (unit), 2023**  
**Number of Dairy Cattle Livestock Individual Agricultural Holdings by District and Production Utilization (units), 2023**

Kecamatan District	Pemanfaatan Produksi Production Utilization				Jumlah Total
	Seluruhnya Dijual Sold Entirely	Sebagian Besar Dijual Mainly for Sale	Sebagian Besar di Konsumsi Sendiri Mainly for Own Consumption	Belum Dijual Not Yet Being Sold	
(1)	(2)	(3)	(4)	(5)	(6)
Rote Barat Daya	-	-	-	-	-
Rote Barat Laut	-	-	-	-	-
Loaholu	-	-	-	-	-
Lobalain	-	-	-	-	-
Rote Tengah	-	-	-	-	-
Rote Selatan	-	-	-	-	-
Pantai Baru	-	-	-	-	-
Rote Timur	-	-	-	-	-
Landu Leko	-	-	-	-	-
Rote Barat	-	-	-	-	-
Ndao Nuse	-	-	-	-	-
<b>Rote Ndao</b>	<b>-</b>	<b>-</b>	<b>-</b>	<b>-</b>	<b>-</b>

<https://rotendakab.bps.go.id>

**Tabel**  
**Table**

5.15.3

**Jumlah Usaha Pertanian Perorangan Peternakan Kerbau Potong Menurut Kecamatan dan Pemanfaatan Produksi (unit), 2023**  
**Number of Beef Buffalo Livestock Individual Agricultural Holdings by District and Production Utilization (units), 2023**

Kecamatan District	Pemanfaatan Produksi Production Utilization				Jumlah Total
	Seluruhnya Dijual Sold Entirely	Sebagian Besar Dijual Mainly for Sale	Sebagian Besar di Konsumsi Sendiri Mainly for Own Consumption	Belum Dijual Not Yet Being Sold	
(1)	(2)	(3)	(4)	(5)	(6)
Rote Barat Daya	11	31	4	71	117
Rote Barat Laut	4	5	1	12	22
Loaholu	4	13	1	17	35
Lobalain	11	6	3	43	63
Rote Tengah	10	9	5	20	44
Rote Selatan	2	2	-	8	12
Pantai Baru	1	3	-	8	12
Rote Timur	3	7	1	6	17
Landu Leko	4	1	-	3	8
Rote Barat	-	3	1	23	27
Ndao Nuse	-	-	-	-	-
<b>Rote Ndao</b>	<b>50</b>	<b>80</b>	<b>16</b>	<b>211</b>	<b>357</b>

<https://rotendakab.bps.go.id>





**Tabel**  
**Table**

5.15.4

**Jumlah Usaha Pertanian Perorangan Peternakan Babi Menurut Kecamatan dan Pemanfaatan Produksi (unit), 2023**  
**Number of Pig Livestock Individual Agricultural Holdings by District and Production Utilization (units), 2023**

Kecamatan District	Pemanfaatan Produksi Production Utilization				Jumlah Total
	Seluruhnya Dijual Sold Entirely	Sebagian Besar Dijual Mainly for Sale	Sebagian Besar di Konsumsi Sendiri Mainly for Own Consumption	Belum Dijual Not Yet Being Sold	
(1)	(2)	(3)	(4)	(5)	(6)
Rote Barat Daya	141	145	29	383	698
Rote Barat Laut	155	85	12	385	637
Loaholu	107	56	31	339	533
Lobalain	240	50	36	692	1.018
Rote Tengah	82	26	43	267	418
Rote Selatan	143	40	14	525	722
Pantai Baru	42	149	15	145	351
Rote Timur	34	93	15	111	253
Landu Leko	106	30	17	232	385
Rote Barat	5	125	1	481	612
Ndao Nuse	61	13	2	285	361
<b>Rote Ndao</b>	<b>1.116</b>	<b>812</b>	<b>215</b>	<b>3.845</b>	<b>5.988</b>

**Tabel**  
**Table**

5.15.5

**Jumlah Usaha Pertanian Perorangan Peternakan Domba Potong Menurut Kecamatan dan Pemanfaatan Produksi (unit), 2023**  
**Number of Sheep Livestock Individual Agricultural Holdings by District and Production Utilization (units), 2023**

Kecamatan District	Pemanfaatan Produksi Production Utilization				Jumlah Total
	Seluruhnya Dijual Sold Entirely	Sebagian Besar Dijual Mainly for Sale	Sebagian Besar di Konsumsi Sendiri Mainly for Own Consumption	Belum Dijual Not Yet Being Sold	
(1)	(2)	(3)	(4)	(5)	(6)
Rote Barat Daya	21	86	27	89	223
Rote Barat Laut	2	3	-	28	33
Loaholu	3	29	17	42	91
Lobalain	26	11	4	28	69
Rote Tengah	-	1	1	1	3
Rote Selatan	-	-	-	2	2
Pantai Baru	4	25	22	18	69
Rote Timur	19	51	56	43	169
Landu Leko	9	4	1	1	15
Rote Barat	-	-	-	2	2
Ndao Nuse	-	2	-	1	3
<b>Rote Ndao</b>	<b>84</b>	<b>212</b>	<b>128</b>	<b>255</b>	<b>679</b>

<https://rotendakab.bps.go.id>



**Tabel**  
**Table**

5.15.6

**Jumlah Usaha Pertanian Perorangan Peternakan Kambing Potong Menurut Kecamatan dan Pemanfaatan Produksi (unit), 2023**  
**Number of Goat Livestock Individual Agricultural Holdings by District and Production Utilization (units), 2023**

Kecamatan District	Pemanfaatan Produksi Production Utilization				Jumlah Total
	Seluruhnya Dijual Sold Entirely	Sebagian Besar Dijual Mainly for Sale	Sebagian Besar di Konsumsi Sendiri Mainly for Own Consumption	Belum Dijual Not Yet Being Sold	
(1)	(2)	(3)	(4)	(5)	(6)
Rote Barat Daya	67	242	92	319	720
Rote Barat Laut	28	33	11	34	106
Loaholu	37	38	20	182	277
Lobalain	34	37	10	133	214
Rote Tengah	40	59	25	48	172
Rote Selatan	10	12	1	80	103
Pantai Baru	48	156	43	107	354
Rote Timur	33	117	84	118	352
Landu Leko	51	10	2	52	115
Rote Barat	1	26	-	143	170
Ndao Nuse	27	9	7	55	98
<b>Rote Ndao</b>	<b>376</b>	<b>739</b>	<b>295</b>	<b>1.271</b>	<b>2.681</b>

<https://rotendakab.bps.go.id>

**Tabel** 5.15.7 **Jumlah Usaha Pertanian Perorangan Peternakan Ayam Ras Pedaging FS Menurut Kecamatan dan Pemanfaatan Produksi (unit), 2023**  
**Table** 5.15.7 **Number of Final Stock Broiler Chicken Livestock Individual Agricultural Holdings by District and Production Utilization (units), 2023**

Kecamatan District	Pemanfaatan Produksi Production Utilization				Jumlah Total
	Seluruhnya Dijual Sold Entirely	Sebagian Besar Dijual Mainly for Sale	Sebagian Besar di Konsumsi Sendiri Mainly for Own Consumption	Belum Dijual Not Yet Being Sold	
(1)	(2)	(3)	(4)	(5)	(6)
Rote Barat Daya	7	1	-	-	8
Rote Barat Laut	6	2	-	-	8
Loaholu	1	-	-	-	1
Lobalain	9	2	-	-	11
Rote Tengah	10	-	-	-	10
Rote Selatan	-	1	-	-	1
Pantai Baru	8	-	-	-	8
Rote Timur	4	1	2	1	8
Landu Leko	-	-	-	-	-
Rote Barat	2	-	-	-	2
Ndao Nuse	1	1	-	-	2
<b>Rote Ndao</b>	<b>48</b>	<b>8</b>	<b>2</b>	<b>1</b>	<b>59</b>

<https://rotendakab.bps.go.id>



**Tabel**  
**Table**

5.15.8

**Jumlah Usaha Pertanian Perorangan Peternakan Ayam Ras Petelur FS Menurut Kecamatan dan Pemanfaatan Produksi (unit), 2023**  
**Number of Final Stock Layer Chicken Livestock Individual Agricultural Holdings by District and Production Utilization (units), 2023**

Kecamatan District	Pemanfaatan Produksi Production Utilization				Jumlah Total
	Seluruhnya Dijual Sold Entirely	Sebagian Besar Dijual Mainly for Sale	Sebagian Besar di Konsumsi Sendiri Mainly for Own Consumption	Belum Dijual Not Yet Being Sold	
(1)	(2)	(3)	(4)	(5)	(6)
Rote Barat Daya	-	-	-	-	-
Rote Barat Laut	1	1	-	-	2
Loaholu	-	-	1	-	1
Lobalain	-	1	-	-	1
Rote Tengah	1	-	-	-	1
Rote Selatan	-	-	-	1	1
Pantai Baru	-	-	-	-	-
Rote Timur	-	1	-	-	1
Landu Leko	-	-	-	-	-
Rote Barat	1	-	-	-	1
Ndao Nuse	-	-	-	-	-
<b>Rote Ndao</b>	<b>3</b>	<b>3</b>	<b>1</b>	<b>1</b>	<b>8</b>

<https://rotendakab.bps.go.id>

**Tabel**  
**Table**

5.15.9

**Jumlah Usaha Pertanian Perorangan Peternakan Itik Petelur Menurut Kecamatan dan Pemanfaatan Produksi (unit), 2023**  
**Number of Layer Duck Livestock Individual Agricultural Holdings by District and Production Utilization (units), 2023**

Kecamatan District	Pemanfaatan Produksi Production Utilization				Jumlah Total
	Seluruhnya Dijual Sold Entirely	Sebagian Besar Dijual Mainly for Sale	Sebagian Besar di Konsumsi Sendiri Mainly for Own Consumption	Belum Dijual Not Yet Being Sold	
(1)	(2)	(3)	(4)	(5)	(6)
Rote Barat Daya	-	1	-	1	2
Rote Barat Laut	-	-	-	3	3
Loaholu	-	1	1	-	2
Lobalain	-	1	-	2	3
Rote Tengah	-	-	-	-	-
Rote Selatan	-	-	-	-	-
Pantai Baru	-	-	-	-	-
Rote Timur	-	-	-	-	-
Landu Leko	-	-	-	-	-
Rote Barat	-	-	-	-	-
Ndao Nuse	-	1	-	2	3
<b>Rote Ndao</b>	<b>-</b>	<b>4</b>	<b>1</b>	<b>8</b>	<b>13</b>

<https://rotendakab.bps.go.id>



**Tabel**  
**Table**

5.15.10

**Jumlah Usaha Pertanian Perorangan Peternakan Puyuh Petelur Menurut Kecamatan dan Pemanfaatan Produksi (unit), 2023**  
**Number of Layer Quail Livestock Individual Agricultural Holdings by District and Production Utilization (units), 2023**

Kecamatan District	Pemanfaatan Produksi Production Utilization				Jumlah Total
	Seluruhnya Dijual Sold Entirely	Sebagian Besar Dijual Mainly for Sale	Sebagian Besar di Konsumsi Sendiri Mainly for Own Consumption	Belum Dijual Not Yet Being Sold	
(1)	(2)	(3)	(4)	(5)	(6)
Rote Barat Daya	-	-	-	-	-
Rote Barat Laut	-	-	-	-	-
Loaholu	-	-	-	1	1
Lobalain	-	-	-	1	1
Rote Tengah	-	-	-	-	-
Rote Selatan	-	-	-	-	-
Pantai Baru	-	-	-	-	-
Rote Timur	-	-	-	-	-
Landu Leko	-	-	-	-	-
Rote Barat	-	-	-	-	-
Ndao Nuse	-	-	-	-	-
<b>Rote Ndao</b>	-	-	-	<b>2</b>	<b>2</b>

<https://rotendakab.bps.go.id>

**Tabel**  
**Table**

5.16

**Jumlah Ternak pada Rumah Tangga Usaha Pertanian Menurut Kecamatan dan Jenis Ternak yang Dipelihara (ekor), 1 Mei 2023**  
**Number of Livestock in Agricultural Households by District and Type of Livestock Raised (heads), 1 May 2023**

Kecamatan District	Sapi Potong Beef Cattle	Sapi Perah Dairy Cattle	Kerbau Potong Beef Buffalo	Kerbau Perah Dairy Buffalo	Kuda Horse	Kambing Potong Goat
(1)	(2)	(3)	(4)	(5)	(6)	(7)
Rote Barat Daya	2.741	-	752	119	476	5.102
Rote Barat Laut	1.943	-	314	42	176	924
Loaholu	1.186	-	266	-	474	1.503
Lobalain	4.930	-	445	8	218	1.265
Rote Tengah	4.851	-	297	-	80	1.314
Rote Selatan	3.466	-	87	-	27	627
Pantai Baru	3.074	-	106	-	65	2.400
Rote Timur	2.897	-	244	-	95	3.455
Landu Leko	2.392	-	85	-	11	1.318
Rote Barat	2.850	-	178	-	71	885
Ndao Nuse	241	-	-	-	-	485
<b>Rote Ndao</b>	<b>30.571</b>	<b>-</b>	<b>2.774</b>	<b>169</b>	<b>1.693</b>	<b>19.278</b>

<https://rotendakab.bps.go.id>





**Lanjutan Tabel/Continued Table 5.16**

Kecamatan District	Kambing Perah Dairy Goat	Domba Potong Sheep	Domba Perah Dairy Sheep	Babi Pig	Kelinci Potong Rabbit	Ayam Ras Pedaging FS Final Stock Broiler Chicken
(1)	(8)	(9)	(10)	(11)	(12)	(13)
Rote Barat Daya	170	3.299	110	1.598	-	2.188
Rote Barat Laut	11	450	-	1.645	-	933
Loaholu	20	2.743	-	1.323	-	54
Lobalain	NA	1.672	-	2.770	-	3.343
Rote Tengah	10	34	-	1.136	-	1.409
Rote Selatan	-	15	-	2.108	-	200
Pantai Baru	-	677	7	936	-	2.371
Rote Timur	26	3.136	32	729	-	554
Landu Leko	8	295	-	1.774	-	-
Rote Barat	-	4	-	1.425	-	70
Ndao Nuse	-	41	44	578	-	50
<b>Rote Ndao</b>	<b>247</b>	<b>12.366</b>	<b>193</b>	<b>16.022</b>	<b>-</b>	<b>11.172</b>

<https://rotendaotrab.bps.go.id>



Lanjutan Tabel/*Continued Table 5.16*

Kecamatan District	Ayam Ras Petelur FS Final Stock Layer Chicken	Ayam Kampung Biasa Native Chicken	Ayam Kampung Pedaging Broiler Native Chicken	Ayam Kampung Petelur Layer Native Chicken	Itik Petelur Layer Duck
(1)	(14)	(15)	(16)	(17)	(18)
Rote Barat Daya	-	18.573	86	7	63
Rote Barat Laut	1.580	9.023	-	3	32
Loaholu	50	8.412	-	-	10
Lobalain	27	13.319	136	22	65
Rote Tengah	202	9.063	100	-	-
Rote Selatan	60	3.315	-	-	-
Pantai Baru	-	5.962	-	-	-
Rote Timur	202	6.604	50	6	-
Landu Leko	-	3.802	-	-	-
Rote Barat	300	8.212	-	9	-
Ndao Nuse	-	1.976	-	-	20
<b>Rote Ndao</b>	<b>2.421</b>	<b>88.261</b>	<b>372</b>	<b>47</b>	<b>190</b>

<https://rotendakab.bps.go.id>

Lanjutan Tabel/*Continued Table 5.16*

Kecamatan District	Itik Pedaging Broiler Duck	Itik Manila Muscovy Duck	Angsa Goose	Merpati Pigeon	Puyuh Petelur Layer Quail
(1)	(19)	(20)	(21)	(22)	(23)
Rote Barat Daya	32	11	4	74	-
Rote Barat Laut	15	29	21	-	-
Loaholu	3	35	10	21	9
Lobalain	-	171	15	52	4
Rote Tengah	-	25	6	90	-
Rote Selatan	-	-	-	9	-
Pantai Baru	-	-	12	8	-
Rote Timur	30	45	-	34	-
Landu Leko	-	-	-	-	-
Rote Barat	-	5	-	-	-
Ndao Nuse	20	49	NA	-	-
<b>Rote Ndao</b>	<b>100</b>	<b>370</b>	<b>70</b>	<b>288</b>	<b>13</b>



Lanjutan Tabel/*Continued Table 5.16*

Kecamatan <i>District</i>	Puyuh Pedaging <i>Broiler Quail</i>	Kalkun <i>Turkey</i>	Walet <i>Swallow</i>	Ayam Lokal Lainnya <i>Other Local Chicken</i>	Unggas Non Pangan <i>Other Poultry</i>
(1)	(24)	(25)	(26)	(27)	(28)
Rote Barat Daya	-	-	NA	179	-
Rote Barat Laut	-	3	-	15	-
Loaholu	-	-	-	100	-
Lobalain	-	-	10	470	4
Rote Tengah	-	-	-	1.356	-
Rote Selatan	-	-	-	-	-
Pantai Baru	-	-	-	1.643	-
Rote Timur	-	-	-	2	-
Landu Leko	-	-	-	-	-
Rote Barat	-	-	-	-	-
Ndao Nuse	-	-	-	-	-
<b>Rote Ndao</b>	-	<b>3</b>	<b>11</b>	<b>3.765</b>	<b>4</b>

<https://rotendaokab.bps.go.id>



**Tabel**  
**Table** 5.17

**Jumlah Ternak pada Rumah Tangga Usaha Peternakan Menurut Kecamatan dan Jenis Ternak yang Diusahakan (ekor), 1 Mei 2023**  
**Number of Livestock in Livestock Households by District and Type of Livestock Cultivated (heads), 1 May 2023**

Kecamatan District	Sapi Potong Beef Cattle	Sapi Perah Dairy Cattle	Kerbau Potong Beef Buffalo	Kerbau Perah Dairy Buffalo	Kuda Horse	Kambing Potong Goat
(1)	(2)	(3)	(4)	(5)	(6)	(7)
Rote Barat Daya	2.604	-	621	119	445	5.020
Rote Barat Laut	1.728	-	271	42	165	915
Loaholu	1.165	-	263	-	471	1.496
Lobalain	4.546	-	410	8	200	1.255
Rote Tengah	4.594	-	251	-	55	1.314
Rote Selatan	3.149	-	87	-	20	627
Pantai Baru	3.050	-	100	-	65	2.388
Rote Timur	2.759	-	236	-	62	3.267
Landu Leko	2.377	-	85	-	11	1.318
Rote Barat	2.684	-	120	-	71	882
Ndao Nuse	241	-	-	-	-	482
<b>Rote Ndao</b>	<b>28.897</b>	<b>-</b>	<b>2.444</b>	<b>169</b>	<b>1.565</b>	<b>18.964</b>



Lanjutan Tabel/*Continued Table 5.17*

Kecamatan <i>District</i>	Kambing Perah <i>Dairy Goat</i>	Domba Potong <i>Sheep</i>	Domba Perah <i>Dairy Sheep</i>	Babi Pig	Kelinci Potong <i>Rabbit</i>	Ayam Ras Pedaging FS <i>Final Stock Broiler Chicken</i>
(1)	(8)	(9)	(10)	(11)	(12)	(13)
Rote Barat Daya	170	3.288	110	1.563	-	2.188
Rote Barat Laut	11	392	-	1.556	-	930
Loaholu	20	2.730	-	1.321	-	54
Lobalain	-	1.672	-	2.705	-	3.343
Rote Tengah	10	34	-	1.125	-	1.409
Rote Selatan	-	15	-	2.106	-	200
Pantai Baru	-	677	7	933	-	2.371
Rote Timur	12	2.958	32	672	-	554
Landu Leko	8	295	-	1.763	-	-
Rote Barat	-	4	-	1.423	-	70
Ndao Nuse	-	41	44	576	-	50
<b>Rote Ndao</b>	<b>231</b>	<b>12.106</b>	<b>193</b>	<b>15.743</b>	<b>-</b>	<b>11.169</b>

<https://rotendata.bps.go.id>



Lanjutan Tabel/Continued Table 5.17

Kecamatan District	Ayam Ras Petelur FS Final Stock Layer Chicken	Ayam Kampung Biasa Native Chicken	Ayam Kampung Pedaging Broiler Native Chicken	Ayam Kampung Petelur Layer Native Chicken	Itik Petelur Layer Duck
(1)	(14)	(15)	(16)	(17)	(18)
Rote Barat Daya	-	10.814	36	-	42
Rote Barat Laut	1.580	3.501	-	3	29
Loaholu	50	6.559	-	-	10
Lobalain	9	5.644	136	-	17
Rote Tengah	200	5.605	100	-	-
Rote Selatan	60	3.241	-	-	-
Pantai Baru	-	5.032	-	-	-
Rote Timur	200	2.786	50	-	-
Landu Leko	-	3.718	-	-	-
Rote Barat	300	8.158	-	-	-
Ndao Nuse	-	1.523	-	-	11
<b>Rote Ndao</b>	<b>2.399</b>	<b>56.581</b>	<b>322</b>	<b>3</b>	<b>109</b>

<https://rotendakab.bpt.go.id>



**Lanjutan Tabel/Continued Table 5.17**

Kecamatan District	Itik Pedaging Broiler Duck	Itik Manila Muscovy Duck	Angsa Goose	Merpati Pigeon	Puyuh Petelur Layer Quail
(1)	(19)	(20)	(21)	(22)	(23)
Rote Barat Daya	-	6	3	10	-
Rote Barat Laut	15	17	-	-	-
Loaholu	-	30	-	-	9
Lobalain	-	111	15	12	NA
Rote Tengah	-	11	6	70	-
Rote Selatan	-	-	-	-	-
Pantai Baru	-	-	12	-	-
Rote Timur	30	22	-	4	-
Landu Leko	-	-	-	-	-
Rote Barat	-	5	-	-	-
Ndao Nuse	-	49	-	-	-
<b>Rote Ndao</b>	<b>45</b>	<b>251</b>	<b>36</b>	<b>96</b>	<b>11</b>

<https://rotendaokab.bps.go.id>





**Lanjutan Tabel/Continued Table 5.17**

Kecamatan District	Puyuh Pedaging Broiler Quail	Kalkun Turkey	Walet Swallow	Ayam Lokal Lainnya Other Local Chicken	Unggas Non Pangan Other Poultry
(1)	(24)	(25)	(26)	(27)	(28)
Rote Barat Daya	-	-	-	36	-
Rote Barat Laut	-	-	-	-	-
Loaholu	-	-	-	8	-
Lobalain	-	-	-	176	-
Rote Tengah	-	-	-	1.002	-
Rote Selatan	-	-	-	-	-
Pantai Baru	-	-	-	947	-
Rote Timur	-	-	-	-	-
Landu Leko	-	-	-	-	-
Rote Barat	-	-	-	-	-
Ndao Nuse	-	-	-	-	-
<b>Rote Ndao</b>	-	-	-	<b>2.169</b>	-

<https://rotendakab.bps.go.id>

**Tabel**  
**Table**

5.18

**Rata-Rata Jumlah Ternak yang Diusahakan pada Rumah Tangga Usaha  
Peternakan Menurut Kecamatan dan Jenis Ternak (ekor), 1 Mei 2023**  
**Average Number of Livestock Cultivated in Livestock Households by District and  
Type of Livestock (heads), 1 May 2023**

Kecamatan District	Sapi Potong Beef Cattle	Sapi Perah Dairy Cattle	Kerbau Potong Beef Buffalo	Kerbau Perah Dairy Buffalo	Kuda Horse	Kambing Potong Goat	Kambing Perah Dairy Goat
(1)	(2)	(3)	(4)	(5)	(6)	(7)	(8)
Rote Barat Daya	6	-	6	7	4	8	8
Rote Barat Laut	7	-	13	7	4	9	6
Loaholu	4	-	8	-	5	6	10
Lobalain	6	-	7	8	4	6	-
Rote Tengah	8	-	6	-	7	8	10
Rote Selatan	7	-	8	-	3	7	-
Pantai Baru	6	-	9	-	6	7	-
Rote Timur	9	-	14	-	5	10	12
Landu Leko	8	-	11	-	11	12	3
Rote Barat	5	-	5	-	3	6	-
Ndao Nuse	4	-	-	-	-	5	-
<b>Rote Ndao</b>	<b>6</b>	<b>-</b>	<b>7</b>	<b>8</b>	<b>4</b>	<b>8</b>	<b>8</b>

<https://rotendakab.bps.go.id>



Lanjutan Tabel/Continued Table 5.18

Kecamatan District	Domba Potong Sheep	Domba Perah Dairy Sheep	Babi Pig	Kelinci Potong Rabbit	Ayam Ras Pedaging FS Final Stock Broiler Chicken	Ayam Ras Petelur FS Final Stock Layer Chicken	Ayam Kampung Biasa Native Chicken
(1)	(9)	(10)	(11)	(12)	(13)	(14)	(15)
Rote Barat Daya	15	8	3	-	274	-	12
Rote Barat Laut	12	-	3	-	117	790	10
Loaholu	30	-	3	-	54	50	10
Lobalain	26	-	3	-	335	9	12
Rote Tengah	12	-	3	-	141	200	14
Rote Selatan	8	-	3	-	200	60	13
Pantai Baru	10	7	3	-	297	-	11
Rote Timur	18	11	3	-	70	200	14
Landu Leko	20	-	5	-	-	-	10
Rote Barat	NA	-	3	-	35	300	9
Ndao Nuse	14	8	2	-	25	-	7
<b>Rote Ndao</b>	<b>18</b>	<b>8</b>	<b>3</b>	<b>-</b>	<b>193</b>	<b>300</b>	<b>11</b>



Lanjutan Tabel/*Continued Table 5.18*

Kecamatan District	Ayam Kampung Pedaging Broiler Native Chicken	Ayam Kampung Petelur Layer Native Chicken	Itik Petelur Layer Duck	Itik Pedaging Broiler Duck	Itik Manila Muscovy Duck	Angsa Goose	Merpati Pigeon
(1)	(16)	(17)	(18)	(19)	(20)	(21)	(22)
Rote Barat Daya	9	-	21	-	6	3	10
Rote Barat Laut	-	3	10	8	9	-	-
Loaholu	-	-	5	-	30	-	-
Lobalain	28	-	6	-	8	15	12
Rote Tengah	100	-	-	-	11	6	70
Rote Selatan	-	-	-	-	-	-	-
Pantai Baru	-	-	-	-	-	6	-
Rote Timur	50	-	-	30	11	-	4
Landu Leko	-	-	-	-	-	-	-
Rote Barat	-	-	-	-	5	-	-
Ndao Nuse	-	-	4	-	5	-	-
<b>Rote Ndao</b>	<b>30</b>	<b>3</b>	<b>9</b>	<b>15</b>	<b>8</b>	<b>8</b>	<b>24</b>

<https://rotendokab.bps.go.id>



Lanjutan Tabel/Continued Table 5.18

Kecamatan District	Puyuh Petelur Layer Quail	Puyuh Pedaging Broiler Quail	Kalkun Turkey	Walet Swallow	Ayam Lokal Lainnya Other Local Chicken	Unggas Non Pangan Other Poultry
(1)	(23)	(24)	(25)	(26)	(27)	(28)
Rote Barat Daya	-	-	-	-	6	-
Rote Barat Laut	-	-	-	-	-	-
Loaholu	9	-	-	-	3	-
Lobalain	2	-	-	-	8	-
Rote Tengah	-	-	-	-	11	-
Rote Selatan	-	-	-	-	-	-
Pantai Baru	-	-	-	-	17	-
Rote Timur	-	-	-	-	-	-
Landu Leko	-	-	-	-	-	-
Rote Barat	-	-	-	-	-	-
Ndao Nuse	-	-	-	-	-	-
<b>Rote Ndao</b>	<b>6</b>	<b>-</b>	<b>-</b>	<b>-</b>	<b>12</b>	<b>-</b>

<https://rotendakab.bps.go.id>

**Tabel**  
**Table**

5.19

**Rata-Rata Jumlah Ternak yang Diusahakan Usaha Pertanian Perorangan  
Peternakan Menurut Kecamatan dan Jenis Ternak (ekor), 1 Mei 2023**  
**Average Number of Livestock Cultivated in Livestock Individual Agricultural  
Holdings by District and Type of Livestock (heads), 1 May 2023**

Kecamatan District	Sapi Potong Beef Cattle	Sapi Perah Dairy Cattle	Kerbau Potong Beef Buffalo	Kerbau Perah Dairy Buffalo	Kuda Horse	Kambing Potong Goat	Kambing Perah Dairy Goat
(1)	(2)	(3)	(4)	(5)	(6)	(7)	(8)
Rote Barat Daya	6	-	6	7	4	7	8
Rote Barat Laut	7	-	13	7	4	9	6
Loaholu	4	-	8	-	5	6	10
Lobalain	6	-	7	8	4	6	-
Rote Tengah	8	-	6	-	7	8	10
Rote Selatan	7	-	8	-	3	7	-
Pantai Baru	6	-	9	-	6	7	-
Rote Timur	9	-	14	-	5	10	12
Landu Leko	8	-	11	-	11	12	3
Rote Barat	5	-	5	-	3	6	-
Ndao Nuse	4	-	-	-	-	5	-
<b>Rote Ndao</b>	<b>6</b>	<b>-</b>	<b>7</b>	<b>8</b>	<b>4</b>	<b>8</b>	<b>8</b>

<https://rotendakab.bps.go.id>



Lanjutan Tabel/Continued Table 5.19

Kecamatan District	Domba Potong Sheep	Domba Perah Dairy Sheep	Babi Pig	Kelinci Potong Rabbit	Ayam Ras Pedaging FS Final Stock Broiler Chicken	Ayam Ras Petelur FS Final Stock Layer Chicken	Ayam Kampung Biasa Native Chicken
(1)	(9)	(10)	(11)	(12)	(13)	(14)	(15)
Rote Barat Daya	15	8	3	-	274	-	12
Rote Barat Laut	12	-	3	-	117	790	10
Loaholu	30	-	3	-	54	50	10
Lobalain	25	-	3	-	304	9	12
Rote Tengah	12	-	3	-	141	200	14
Rote Selatan	8	-	3	-	200	60	13
Pantai Baru	10	7	3	-	297	-	11
Rote Timur	18	11	3	-	70	200	14
Landu Leko	20	-	5	-	-	-	10
Rote Barat	NA	-	3	-	35	300	9
Ndao Nuse	14	8	NA	-	25	-	7
<b>Rote Ndao</b>	<b>18</b>	<b>8</b>	<b>3</b>	<b>-</b>	<b>193</b>	<b>300</b>	<b>11</b>



**Lanjutan Tabel/Continued Table 5.19**

Kecamatan District	Ayam Kampung Pedaging Broiler Native Chicken	Ayam Kampung Petelur Layer Native Chicken	Itik Petelur Layer Duck	Itik Pedaging Broiler Duck	Itik Manila Muscovy Duck	Angsa Goose	Merpati Pigeon
(1)	(16)	(17)	(18)	(19)	(20)	(21)	(22)
Rote Barat Daya	9	-	21	-	6	3	10
Rote Barat Laut	-	3	10	8	9	-	-
Loaholu	-	-	5	-	30	-	-
Lobalain	28	-	6	-	8	15	12
Rote Tengah	100	-	-	-	11	6	70
Rote Selatan	-	-	-	-	-	-	-
Pantai Baru	-	-	-	-	-	6	-
Rote Timur	50	-	-	30	11	-	4
Landu Leko	-	-	-	-	-	-	-
Rote Barat	-	-	-	-	5	-	-
Ndao Nuse	-	-	4	-	5	-	-
<b>Rote Ndao</b>	<b>30</b>	<b>3</b>	<b>9</b>	<b>15</b>	<b>8</b>	<b>8</b>	<b>24</b>

<https://rotendakab.bps.go.id>





Lanjutan Tabel/Continued Table 5.19

Kecamatan District	Puyuh Petelur Layer Quail	Puyuh Pedaging Broiler Quail	Kalkun Turkey	Walet Swallow	Ayam Lokal Lainnya Other Local Chicken	Unggas Non Pangan Other Poultry
(1)	(23)	(24)	(25)	(26)	(27)	(28)
Rote Barat Daya	-	-	-	-	6	-
Rote Barat Laut	-	-	-	-	-	-
Loaholu	9	-	-	-	3	-
Lobalain	NA	-	-	-	8	-
Rote Tengah	-	-	-	-	11	-
Rote Selatan	-	-	-	-	-	-
Pantai Baru	-	-	-	-	17	-
Rote Timur	-	-	-	-	-	-
Landu Leko	-	-	-	-	-	-
Rote Barat	-	-	-	-	-	-
Ndao Nuse	-	-	-	-	-	-
<b>Rote Ndao</b>	<b>6</b>	<b>-</b>	<b>-</b>	<b>-</b>	<b>12</b>	<b>-</b>

<https://rotendakab.bps.go.id>

**Tabel**  
**Table**

5.20

**Jumlah Ternak Betina Dewasa pada Rumah Tangga Usaha Pertanian Menurut Kecamatan dan Jenis Ternak yang Dipelihara (ekor), 1 Mei 2023**  
**Number of Adult Female Livestock in Agricultural Households by District and Type of Livestock Raised (heads), 1 May 2023**

Kecamatan District	Sapi Potong Beef Cattle	Sapi Perah Dairy Cattle	Kerbau Potong Beef Buffalo	Kerbau Perah Dairy Buffalo	Kuda Horse	Kambing Potong Goat	Kambing Perah Dairy Goat
(1)	(2)	(3)	(4)	(5)	(6)	(7)	(8)
Rote Barat Daya	1.267	-	395	50	210	2.654	94
Rote Barat Laut	728	-	118	14	74	404	6
Loaholu	437	-	110	-	207	792	11
Lobalain	2.302	-	201	NA	87	658	NA
Rote Tengah	2.288	-	164	-	33	655	5
Rote Selatan	1.346	-	43	-	14	249	-
Pantai Baru	1.201	-	29	-	29	1.292	-
Rote Timur	1.080	-	101	-	41	1.632	16
Landu Leko	799	-	30	-	NA	772	7
Rote Barat	1.132	-	86	-	38	542	-
Ndao Nuse	122	-	-	-	-	281	-
<b>Rote Ndao</b>	<b>12.702</b>	<b>-</b>	<b>1.277</b>	<b>66</b>	<b>734</b>	<b>9.931</b>	<b>140</b>

<https://rotendaokab.bps.go.id>



**Lanjutan Tabel/Continued Table 5.20**

Kecamatan District	Domba Potong Sheep	Domba Perah Dairy Sheep	Babi Pig	Kelinci Potong Rabbit	Ayam Ras Pedaging FS Final Stock Broiler Chicken	Ayam Ras Petelur FS Final Stock Layer Chicken	Ayam Kampung Biasa Native Chicken
(1)	(9)	(10)	(11)	(12)	(13)	(14)	(15)
Rote Barat Daya	1.771	73	666	-	853	-	6.087
Rote Barat Laut	257	-	601	-	329	1.580	3.478
Loaholu	1.282	-	486	-	-	50	2.850
Lobalain	935	-	1.132	-	297	10	4.659
Rote Tengah	13	-	439	-	606	201	2.593
Rote Selatan	4	-	698	-	-	20	1.340
Pantai Baru	382	6	459	-	791	-	2.219
Rote Timur	1.535	20	282	-	202	20	2.509
Landu Leko	178	-	786	-	-	-	2.150
Rote Barat	3	-	673	-	25	269	2.855
Ndao Nuse	5	22	190	-	2	-	767
<b>Rote Ndao</b>	<b>6.365</b>	<b>121</b>	<b>6.412</b>	<b>-</b>	<b>3.105</b>	<b>2.150</b>	<b>31.507</b>

<https://rotenor.kab.bps.go.id>



Lanjutan Tabel/*Continued Table 5.20*

Kecamatan <i>District</i>	Ayam Kampung Pedaging Broiler Native Chicken	Ayam Kampung Peteur Layer Native Chicken	Itik Petelur Layer Duck	Itik Pedaging Broiler Duck	Itik Manila Muscovy Duck	Angsa Goose	Merpati Pigeon
(1)	(16)	(17)	(18)	(19)	(20)	(21)	(22)
Rote Barat Daya	11	5	33	23	5	NA	25
Rote Barat Laut	-	3	7	7	8	12	-
Loaholu	-	-	5	NA	5	3	7
Lobalain	38	-	36	-	35	7	NA
Rote Tengah	50	-	-	-	6	-	19
Rote Selatan	-	-	-	-	-	-	3
Pantai Baru	-	-	-	-	-	NA	4
Rote Timur	-	5	-	13	24	-	14
Landu Leko	-	-	-	-	-	-	-
Rote Barat	-	7	-	-	NA	-	-
Ndao Nuse	-	-	14	3	12	NA	-
<b>Rote Ndao</b>	<b>99</b>	<b>20</b>	<b>95</b>	<b>47</b>	<b>97</b>	<b>27</b>	<b>73</b>

<https://rotendakab.bps.go.id>



**Lanjutan Tabel/Continued Table 5.20**

Kecamatan District	Puyuh Petelur Layer Quail	Puyuh Pedaging Broiler Quail	Kalkun Turkey	Walet Swallow	Ayam Lokal Lainnya Other Local Chicken	Unggas Non Pangan Other Poultry
(1)	(23)	(24)	(25)	(26)	(27)	(28)
Rote Barat Daya	-	-	-	-	-	-
Rote Barat Laut	-	-	NA	-	-	-
Loaholu	4	-	-	-	-	-
Lobalain	NA	-	-	-	-	-
Rote Tengah	-	-	-	-	-	-
Rote Selatan	-	-	-	-	-	-
Pantai Baru	-	-	-	-	-	-
Rote Timur	-	-	-	-	-	-
Landu Leko	-	-	-	-	-	-
Rote Barat	-	-	-	-	-	-
Ndao Nuse	-	-	-	-	-	-
<b>Rote Ndao</b>	<b>5</b>	<b>-</b>	<b>NA</b>	<b>-</b>	<b>-</b>	<b>-</b>

Catatan/Note: Walet, Ayam Lokal Lainnya, dan Unggas Non Pangan tidak diidentifikasi data jumlah betina dewasanya/Swallows, other local chickens and other poultry were not identified for data on the number of adult females

**Tabel**  
**Table**

5.21

**Jumlah Ternak Betina Dewasa pada Rumah Tangga Usaha Peternakan Menurut Kecamatan dan Jenis Ternak yang Diusahakan (ekor), 1 Mei 2023**  
**Number of Adult Female Livestock in Livestock Households by District and Type of Livestock Cultivated (heads), 1 May 2023**

Kecamatan District	Sapi Potong Beef Cattle	Sapi Perah Dairy Cattle	Kerbau Potong Beef Buffalo	Kerbau Perah Dairy Buffalo	Kuda Horse	Kambing Potong Goat	Kambing Perah Dairy Goat
(1)	(2)	(3)	(4)	(5)	(6)	(7)	(8)
Rote Barat Daya	1.160	-	290	50	200	2.606	94
Rote Barat Laut	657	-	101	14	70	401	6
Loaholu	432	-	109	-	207	790	11
Lobalain	2.033	-	169	NA	80	651	-
Rote Tengah	2.108	-	126	-	23	655	5
Rote Selatan	1.153	-	43	-	13	249	-
Pantai Baru	1.190	-	29	-	29	1.284	-
Rote Timur	1.035	-	99	-	27	1.532	8
Landu Leko	794	-	30	-	NA	772	7
Rote Barat	1.068	-	57	-	38	540	-
Ndao Nuse	122	-	-	-	-	279	-
<b>Rote Ndao</b>	<b>11.752</b>	<b>-</b>	<b>1.053</b>	<b>66</b>	<b>688</b>	<b>9.759</b>	<b>131</b>

<https://rotendaokab.bps.go.id>



**Lanjutan Tabel/Continued Table 5.21**

Kecamatan District	Domba Potong Sheep	Domba Perah Dairy Sheep	Babi Pig	Kelinci Potong Rabbit	Ayam Ras Pedaging FS Final Stock Broiler Chicken	Ayam Ras Petelur FS Final Stock Layer Chicken	Ayam Kampung Biasa Native Chicken
(1)	(9)	(10)	(11)	(12)	(13)	(14)	(15)
Rote Barat Daya	1.766	73	642	-	853	-	3.296
Rote Barat Laut	216	-	566	-	327	1.580	1.386
Loaholu	1.276	-	484	-	-	50	2.115
Lobalain	935	-	1.093	-	297	2	2.065
Rote Tengah	13	-	430	-	606	200	1.854
Rote Selatan	4	-	696	-	-	20	1.317
Pantai Baru	382	6	457	-	791	-	2.044
Rote Timur	1.432	20	243	-	202	20	1.148
Landu Leko	178	-	784	-	-	-	2.106
Rote Barat	3	-	673	-	25	269	2.817
Ndao Nuse	5	22	189	-	NA	-	582
<b>Rote Ndao</b>	<b>6.210</b>	<b>121</b>	<b>6.257</b>	<b>-</b>	<b>3.103</b>	<b>2.141</b>	<b>20.730</b>

<https://rotenor.kab.bps.go.id>



**Lanjutan Tabel/Continued Table 5.21**

Kecamatan District	Ayam Kampung Pedaging Broiler Native Chicken	Ayam Kampung Peteur Layer Native Chicken	Itik Petelur Layer Duck	Itik Pedaging Broiler Duck	Itik Manila Muscovy Duck	Angsa Goose	Merpati Pigeon
(1)	(16)	(17)	(18)	(19)	(20)	(21)	(22)
Rote Barat Daya	6	-	21	-	NA	NA	5
Rote Barat Laut	-	3	5	7	5	-	-
Loaholu	-	-	5	-	3	-	-
Lobalain	38	-	11	-	27	7	-
Rote Tengah	50	-	-	-	NA	-	10
Rote Selatan	-	-	-	-	-	-	-
Pantai Baru	-	-	-	-	-	NA	-
Rote Timur	-	-	-	13	8	-	NA
Landu Leko	-	-	-	-	-	-	-
Rote Barat	-	-	-	-	NA	-	-
Ndao Nuse	-	-	9	-	12	-	-
<b>Rote Ndao</b>	<b>94</b>	<b>3</b>	<b>51</b>	<b>20</b>	<b>60</b>	<b>10</b>	<b>17</b>

<https://rotendakab.bps.go.id>





Lanjutan Tabel/Continued Table 5.21

Kecamatan District	Puyuh Petelur Layer Quail	Puyuh Pedaging Broiler Quail	Kalkun Turkey	Walet Swallow	Ayam Lokal Lainnya Other Local Chicken	Unggas Non Pangan Other Poultry
(1)	(23)	(24)	(25)	(26)	(27)	(28)
Rote Barat Daya	-	-	-	-	-	-
Rote Barat Laut	-	-	-	-	-	-
Loaholu	4	-	-	-	-	-
Lobalain	NA	-	-	-	-	-
Rote Tengah	-	-	-	-	-	-
Rote Selatan	-	-	-	-	-	-
Pantai Baru	-	-	-	-	-	-
Rote Timur	-	-	-	-	-	-
Landu Leko	-	-	-	-	-	-
Rote Barat	-	-	-	-	-	-
Ndao Nuse	-	-	-	-	-	-
<b>Rote Ndao</b>	<b>5</b>	-	-	-	-	-

Catatan/Note: Walet, Ayam Lokal Lainnya, dan Unggas Non Pangan tidak diidentifikasi data jumlah betina dewasanya/Swallows, other local chickens and other poultry were not identified for data on the number of adult females

**Tabel**  
**Table**

5.22

**Jumlah Ternak Unggas Pedaging pada Usaha Pertanian Perorangan Menurut Kecamatan dan Jenis Ternak yang Dipelihara (ekor), 2023**  
**Number of Broiler Poultry in Individual Agricultural Holdings by District and Type of Livestock Raised (heads), 2023**

Kecamatan District	Jumlah 1 Mei 2022 s.d 30 April 2023 Total 1 May 2022 to 30 April 2023			
	Ayam Ras Pedaging FS Final Stock Broiler Chicken	Ayam Kampung Pedaging Broiler Native Chicken	Itik Pedaging Broiler Duck	Puyuh Pedaging Broiler Quail
(1)	(2)	(3)	(4)	(5)
Rote Barat Daya	23.610	230	200	-
Rote Barat Laut	11.560	-	110	-
Loaholu	20	-	10	-
Lobalain	16.830	2.225	-	-
Rote Tengah	218.250	3.600	-	-
Rote Selatan	200	-	-	-
Pantai Baru	7.496	-	-	-
Rote Timur	1.800	800	-	-
Landu Leko	-	-	-	-
Rote Barat	720	-	-	-
Ndao Nuse	820	-	-	-
<b>Rote Ndao</b>	<b>281.306</b>	<b>6.855</b>	<b>320</b>	<b>-</b>

<https://rotenda.kab.bps.go.id>



**Tabel**  
**Table** 5.23

**Jumlah Ternak Unggas Pedaging pada Usaha Pertanian Perorangan  
Peternakan Menurut Kecamatan dan Jenis Ternak yang Dipelihara (ekor),  
2023**  
**Number of Broiler Poultry in Individual Agricultural Holdings by District and  
Type of Livestock Raised (heads), 2023**

Kecamatan District	Jumlah 1 Mei 2022 s.d 30 April 2023 Total 1 May 2022 to 30 April 2023			
	Ayam Ras Pedaging FS Final Stock Broiler Chicken	Ayam Kampung Pedaging Broiler Native Chicken	Itik Pedaging Broiler Duck	Puyuh Pedaging Broiler Quail
(1)	(2)	(3)	(4)	(5)
Rote Barat Daya	23.610	190	-	-
Rote Barat Laut	11.540	-	110	-
Loaholu	20	-	-	-
Lobalain	16.830	2.225	-	-
Rote Tengah	218.250	3.600	-	-
Rote Selatan	200	-	-	-
Pantai Baru	7.496	-	-	-
Rote Timur	1.800	800	-	-
Landu Leko	-	-	-	-
Rote Barat	720	-	-	-
Ndao Nuse	820	-	-	-
<b>Rote Ndao</b>	<b>281.286</b>	<b>6.815</b>	<b>110</b>	<b>-</b>

<https://rotenda.kab.bps.go.id>

**Tabel**  
**Table**

5.24.1

**Jumlah Sapi Potong pada Rumah Tangga Usaha Pertanian Menurut Kecamatan, Jenis Kelamin, dan Kelompok Umur (ekor), 1 Mei 2023**  
**Number of Beef Cattle in Agricultural Households by District, Sex, and Age Group (heads), 1 May 2023**

Kecamatan District	Jantan Male			Jumlah Total
	Anak (<1 tahun) Calf (< 1 year)	Muda (1 s.d. 2 tahun) Young (1 to 2 year)	Dewasa (>2 tahun/ kawin) Adult (> 2 year/mated)	
(1)	(2)	(3)	(4)	(5)
Rote Barat Daya	211	265	398	874
Rote Barat Laut	170	284	327	781
Loaholu	80	224	118	422
Lobalain	472	555	616	1.643
Rote Tengah	442	474	507	1.423
Rote Selatan	283	486	559	1.328
Pantai Baru	252	493	407	1.152
Rote Timur	241	385	493	1.119
Landu Leko	264	289	280	833
Rote Barat	179	346	466	991
Ndao Nuse	7	32	33	72
<b>Rote Ndao</b>	<b>2.601</b>	<b>3.833</b>	<b>4.204</b>	<b>10.638</b>

<https://rotenda.kab.bps.go.id>



Lanjutan Tabel/Continued Table 5.24.1

Kecamatan District	Betina Female				Jumlah Total	Jumlah Total
	Anak (<1 tahun) Calf (< 1 year)	Muda (1 s.d. 2 tahun) Young (1 to 2 year)	Dewasa (>2 s.d. 8 tahun tahun/ kawin) Adult (> 2 to 8 year/mated)	Dewasa (>8 tahun) Adult (> 8 year)		
(1)	(6)	(7)	(8)	(9)	(10)	(11)
Rote Barat Daya	181	419	992	275	1.867	2.741
Rote Barat Laut	165	269	551	177	1.162	1.943
Loaholu	77	250	312	125	764	1.186
Lobalain	347	638	1.820	482	3.287	4.930
Rote Tengah	433	707	1.870	418	3.428	4.851
Rote Selatan	295	497	1.140	206	2.138	3.466
Pantai Baru	245	476	936	265	1.922	3.074
Rote Timur	230	468	716	364	1.778	2.897
Landu Leko	246	514	608	191	1.559	2.392
Rote Barat	236	491	942	190	1.859	2.850
Ndao Nuse	15	32	69	53	169	241
<b>Rote Ndao</b>	<b>2.470</b>	<b>4.761</b>	<b>9.956</b>	<b>2.746</b>	<b>19.933</b>	<b>30.571</b>

**Tabel**  
**Table**

5.24.2

**Jumlah Sapi Perah pada Rumah Tangga Usaha Pertanian Menurut Kecamatan, Jenis Kelamin, dan Kelompok Umur (ekor), 1 Mei 2023**  
**Number of Dairy Cattle in Agricultural Households by District, Sex, and Age Group (heads), 1 May 2023**

Kecamatan District	Jantan Male			Jumlah Total
	Anak (<1 tahun) Calf (< 1 year)	Muda (1 s.d. 2 tahun) Young (1 to 2 year)	Dewasa (>2 tahun/ kawin) Adult (> 2 year/mated)	
(1)	(2)	(3)	(4)	(5)
Rote Barat Daya	-	-	-	-
Rote Barat Laut	-	-	-	-
Loaholu	-	-	-	-
Lobalain	-	-	-	-
Rote Tengah	-	-	-	-
Rote Selatan	-	-	-	-
Pantai Baru	-	-	-	-
Rote Timur	-	-	-	-
Landu Leko	-	-	-	-
Rote Barat	-	-	-	-
Ndao Nuse	-	-	-	-
<b>Rote Ndao</b>	<b>-</b>	<b>-</b>	<b>-</b>	<b>-</b>

<https://rotendakab.bps.go.id>



Lanjutan Tabel/Continued Table 5.24.2

Kecamatan District	Betina Female				Jumlah Total	Jumlah Total
	Calf (<1 tahun) Child (< 1 year)	Muda (1 s.d. 2 tahun) Young (1 to 2 year)	Dewasa (>2 s.d. 8 tahun tahun/ kawin) Adult (> 2 to 8 year/mated)	Dewasa (>8 tahun) Adult (> 8 year)		
(1)	(6)	(7)	(8)	(9)	(10)	(11)
Rote Barat Daya	-	-	-	-	-	-
Rote Barat Laut	-	-	-	-	-	-
Loaholu	-	-	-	-	-	-
Lobalain	-	-	-	-	-	-
Rote Tengah	-	-	-	-	-	-
Rote Selatan	-	-	-	-	-	-
Pantai Baru	-	-	-	-	-	-
Rote Timur	-	-	-	-	-	-
Landu Leko	-	-	-	-	-	-
Rote Barat	-	-	-	-	-	-
Ndao Nuse	-	-	-	-	-	-
<b>Rote Ndao</b>	-	-	-	-	-	-

<https://rotendakab.bps.go.id>

**Tabel**  
**Table**

5.24.3

**Jumlah Kerbau Potong pada Rumah Tangga Usaha Pertanian Menurut Kecamatan, Jenis Kelamin, dan Kelompok Umur (ekor), 1 Mei 2023**  
**Number of Beef Buffalo in Agricultural Households by District, Sex, and Age Group (heads), 1 May 2023**

Kecamatan District	Jantan Male			Jumlah Total
	Anak (<1 tahun) Calf (< 1 year)	Muda (1 s.d. 2 tahun) Young (1 to 2 year)	Dewasa (>2 tahun/ kawin) Adult (> 2 year/mated)	
(1)	(2)	(3)	(4)	(5)
Rote Barat Daya	45	62	92	199
Rote Barat Laut	40	34	64	138
Loaholu	36	28	43	107
Lobalain	35	59	65	159
Rote Tengah	29	22	36	87
Rote Selatan	7	9	13	29
Pantai Baru	5	23	19	47
Rote Timur	22	35	23	80
Landu Leko	7	7	12	26
Rote Barat	4	13	56	73
Ndao Nuse	-	-	-	-
<b>Rote Ndao</b>	<b>230</b>	<b>292</b>	<b>423</b>	<b>945</b>

<https://rotenda.kab.bps.go.id>





Lanjutan Tabel/Continued Table 5.24.3

Kecamatan District	Betina Female				Jumlah Total	Jumlah Total
	Anak (<1 tahun) Calf (< 1 year)	Muda (1 s.d. 2 tahun) Young (1 to 2 year)	Dewasa (>2 s.d. 8 tahun tahun/ kawin) Adult (> 2 to 8 year/mated)	Dewasa (>8 tahun) Adult (> 8 year)		
(1)	(6)	(7)	(8)	(9)	(10)	(11)
Rote Barat Daya	76	82	334	61	553	752
Rote Barat Laut	28	30	68	50	176	314
Loaholu	21	28	75	35	159	266
Lobalain	22	63	153	48	286	445
Rote Tengah	23	23	125	39	210	297
Rote Selatan	7	8	30	13	58	87
Pantai Baru	9	21	23	6	59	106
Rote Timur	24	39	47	54	164	244
Landu Leko	17	12	13	17	59	85
Rote Barat	4	15	71	15	105	178
Ndao Nuse	-	-	-	-	-	-
<b>Rote Ndao</b>	<b>231</b>	<b>321</b>	<b>939</b>	<b>338</b>	<b>1.829</b>	<b>2.774</b>

**Tabel**  
**Table**

5.25.1

**Jumlah Sapi Potong pada Rumah Tangga Usaha Peternakan Menurut Kecamatan, Jenis Kelamin, dan Kelompok Umur (ekor), 1 Mei 2023**  
**Number of Beef Cattle in Livestock Households by District, Sex, and Age Group (heads), 1 May 2023**

Kecamatan District	Jantan Male			Jumlah Total
	Anak (<1 tahun) Calf (< 1 year)	Muda (1 s.d. 2 tahun) Young (1 to 2 year)	Dewasa (>2 tahun/ kawin) Adult (> 2 year/mated)	
(1)	(2)	(3)	(4)	(5)
Rote Barat Daya	210	265	378	853
Rote Barat Laut	155	257	283	695
Loaholu	79	220	114	413
Lobalain	457	537	579	1.573
Rote Tengah	437	467	470	1.374
Rote Selatan	277	466	506	1.249
Pantai Baru	251	491	401	1.143
Rote Timur	234	365	462	1.061
Landu Leko	264	288	278	830
Rote Barat	169	339	411	919
Ndao Nuse	7	32	33	72
<b>Rote Ndao</b>	<b>2.540</b>	<b>3.727</b>	<b>3.915</b>	<b>10.182</b>

<https://rotenda.kab.bps.go.id>



Lanjutan Tabel/Continued Table 5.25.1

Kecamatan District	Betina Female				Jumlah Total	Jumlah Total
	Anak (<1 tahun) Calf (< 1 year)	Muda (1 s.d. 2 tahun) Young (1 to 2 year)	Dewasa (>2 s.d. 8 tahun tahun/ kawin) Adult (> 2 to 8 year/mated)	Dewasa (>8 tahun) Adult (> 8 year)		
(1)	(6)	(7)	(8)	(9)	(10)	(11)
Rote Barat Daya	177	414	891	269	1.751	2.604
Rote Barat Laut	145	231	498	159	1.033	1.728
Loaholu	75	245	307	125	752	1.165
Lobalain	327	613	1.593	440	2.973	4.546
Rote Tengah	419	693	1.695	413	3.220	4.594
Rote Selatan	280	467	950	203	1.900	3.149
Pantai Baru	244	473	925	265	1.907	3.050
Rote Timur	221	442	690	345	1.698	2.759
Landu Leko	244	509	604	190	1.547	2.377
Rote Barat	218	479	882	186	1.765	2.684
Ndao Nuse	15	32	69	53	169	241
<b>Rote Ndao</b>	<b>2.365</b>	<b>4.598</b>	<b>9.104</b>	<b>2.648</b>	<b>18.715</b>	<b>28.897</b>

**Tabel**  
**Table**

5.25.2

**Jumlah Sapi Perah pada Rumah Tangga Usaha Peternakan Menurut Kecamatan, Jenis Kelamin, dan Kelompok Umur (ekor), 1 Mei 2023**  
**Number of Dairy Cattle in Livestock Households by District, Sex, and Age Group (heads), 1 May 2023**

Kecamatan District	Jantan Male			Jumlah Total
	Anak (<1 tahun) Calf (< 1 year)	Muda (1 s.d. 2 tahun) Young (1 to 2 year)	Dewasa (>2 tahun/ kawin) Adult (> 2 year/mated)	
(1)	(2)	(3)	(4)	(5)
Rote Barat Daya	-	-	-	-
Rote Barat Laut	-	-	-	-
Loaholu	-	-	-	-
Lobalain	-	-	-	-
Rote Tengah	-	-	-	-
Rote Selatan	-	-	-	-
Pantai Baru	-	-	-	-
Rote Timur	-	-	-	-
Landu Leko	-	-	-	-
Rote Barat	-	-	-	-
Ndao Nuse	-	-	-	-
<b>Rote Ndao</b>	<b>-</b>	<b>-</b>	<b>-</b>	<b>-</b>

<https://rotendackab.bps.go.id>

Lanjutan Tabel/*Continued Table 5.25.2*

Kecamatan District	Betina Female				Jumlah Total	Jumlah Total
	Anak (<1 tahun) Calf (< 1 year)	Muda (1 s.d. 2 tahun) Young (1 to 2 year)	Dewasa (>2 s.d. 8 tahun tahun/ kawin) Adult (> 2 to 8 year/mated)	Dewasa (>8 tahun) Adult (> 8 year)		
(1)	(6)	(7)	(8)	(9)	(10)	(11)
Rote Barat Daya	-	-	-	-	-	-
Rote Barat Laut	-	-	-	-	-	-
Loaholu	-	-	-	-	-	-
Lobalain	-	-	-	-	-	-
Rote Tengah	-	-	-	-	-	-
Rote Selatan	-	-	-	-	-	-
Pantai Baru	-	-	-	-	-	-
Rote Timur	-	-	-	-	-	-
Landu Leko	-	-	-	-	-	-
Rote Barat	-	-	-	-	-	-
Ndao Nuse	-	-	-	-	-	-
<b>Rote Ndao</b>	-	-	-	-	-	-

<https://rotendakab.bps.go.id>

**Tabel**  
**Table**

5.25.3

**Jumlah Kerbau Potong pada Rumah Tangga Usaha Peternakan Menurut Kecamatan, Jenis Kelamin, dan Kelompok Umur (ekor), 1 Mei 2023**  
**Number of Beef Buffalo in Livestock Households by District, Sex, and Age Group (heads), 1 May 2023**

Kecamatan District	Jantan Male			Jumlah Total
	Anak (<1 tahun) Calf (< 1 year)	Muda (1 s.d. 2 tahun) Young (1 to 2 year)	Dewasa (>2 tahun/ kawin) Adult (> 2 year/mated)	
(1)	(2)	(3)	(4)	(5)
Rote Barat Daya	45	62	69	176
Rote Barat Laut	36	32	48	116
Loaholu	36	27	42	105
Lobalain	33	59	65	157
Rote Tengah	29	22	29	80
Rote Selatan	7	9	13	29
Pantai Baru	5	23	13	41
Rote Timur	22	35	20	77
Landu Leko	7	7	12	26
Rote Barat	NA	10	38	50
Ndao Nuse	-	-	-	-
<b>Rote Ndao</b>	<b>222</b>	<b>286</b>	<b>349</b>	<b>857</b>



Lanjutan Tabel/Continued Table 5.25.3

Kecamatan District	Betina Female				Jumlah Total	Jumlah Total
	Anak (<1 tahun) Calf (< 1 year)	Muda (1 s.d. 2 tahun) Young (1 to 2 year)	Dewasa (>2 s.d. 8 tahun tahun/ kawin) Adult (> 2 to 8 year/mated)	Dewasa (>8 tahun) Adult (> 8 year)		
(1)	(6)	(7)	(8)	(9)	(10)	(11)
Rote Barat Daya	73	82	229	61	445	621
Rote Barat Laut	26	28	60	41	155	271
Loaholu	21	28	75	34	158	263
Lobalain	22	62	130	39	253	410
Rote Tengah	23	22	88	38	171	251
Rote Selatan	7	8	30	13	58	87
Pantai Baru	9	21	23	6	59	100
Rote Timur	21	39	45	54	159	236
Landu Leko	17	12	13	17	59	85
Rote Barat	NA	12	42	15	70	120
Ndao Nuse	-	-	-	-	-	-
<b>Rote Ndao</b>	<b>220</b>	<b>314</b>	<b>735</b>	<b>318</b>	<b>1.587</b>	<b>2.444</b>

**Tabel**  
**Table**

5.26

**Jumlah Sapi Potong pada Rumah Tangga Usaha Pertanian Menurut Kecamatan dan Jenis Rumpun (ekor), 1 Mei 2023**  
**Number of Beef Cattle in Agricultural Households by District and Type of Breeds (heads), 1 May 2023**

Kecamatan District	Jenis Rumpun Type of Breed				
	Bali Bali	Onggole/PO Onggole/Onggole Grade	Madura Madura	Simmental Simmental	Limousin Limousin
(1)	(2)	(3)	(4)	(5)	(6)
Rote Barat Daya	1.996	731	-	-	-
Rote Barat Laut	1.544	376	8	-	-
Loaholu	1.157	26	-	-	-
Lobalain	3.939	979	-	-	-
Rote Tengah	4.184	667	-	-	-
Rote Selatan	3.328	138	-	-	-
Pantai Baru	2.421	653	-	-	-
Rote Timur	732	2.099	52	14	-
Landu Leko	1.302	1.090	-	-	-
Rote Barat	2.307	521	3	-	-
Ndao Nuse	241	-	-	-	-
<b>Rote Ndao</b>	<b>23.151</b>	<b>7.280</b>	<b>63</b>	<b>14</b>	<b>-</b>

<https://rotendakab.bps.go.id>



Lanjutan Tabel/*Continued Table 5.26*

Kecamatan <i>District</i>	Jenis Rumpun <i>Type of Breed</i>				Jumlah <i>Total</i>
	Brahman <i>Brahman</i>	Brahman Cross (BX) <i>Brahman Cross</i>	Aceh <i>Aceh</i>	Lainnya <i>Other</i>	
(1)	(7)	(8)	(9)	(10)	(11)
Rote Barat Daya	-	-	-	14	2.741
Rote Barat Laut	-	-	15	-	1.943
Loaholu	-	3	-	-	1.186
Lobalain	-	-	10	NA	4.930
Rote Tengah	-	-	-	-	4.851
Rote Selatan	-	-	-	-	3.466
Pantai Baru	-	-	-	-	3.074
Rote Timur	-	-	-	-	2.897
Landu Leko	-	-	-	-	2.392
Rote Barat	-	3	-	16	2.850
Ndao Nuse	-	-	-	-	241
<b>Rote Ndao</b>	-	<b>6</b>	<b>25</b>	<b>32</b>	<b>30.571</b>

<https://rotendakab.bps.go.id>

**Tabel**  
**Table**

5.27

**Jumlah Sapi Potong pada Rumah Tangga Usaha Peternakan Menurut Kecamatan dan Jenis Rumpun (ekor), 1 Mei 2023**  
**Number of Beef Cattle in Livestock Households by District and Type of Breeds (heads), 1 May 2023**

Kecamatan District	Jenis Rumpun Type of Breed				
	Bali Bali	Onggole/PO Onggole/Onggole Grade	Madura Madura	Simmental Simmental	Limousin Limousin
(1)	(2)	(3)	(4)	(5)	(6)
Rote Barat Daya	1.861	729	-	-	-
Rote Barat Laut	1.403	302	8	-	-
Loaholu	1.136	26	-	-	-
Lobalain	3.568	966	-	-	-
Rote Tengah	3.988	606	-	-	-
Rote Selatan	3.015	134	-	-	-
Pantai Baru	2.397	653	-	-	-
Rote Timur	702	2.000	43	14	-
Landu Leko	1.292	1.085	-	-	-
Rote Barat	2.158	504	3	-	-
Ndao Nuse	241	-	-	-	-
<b>Rote Ndao</b>	<b>21.761</b>	<b>7.005</b>	<b>54</b>	<b>14</b>	<b>-</b>

<https://rotendakab.bps.go.id>



Lanjutan Tabel/Continued Table 5.27

Kecamatan District	Jenis Rumpun Type of Breed				Jumlah Total
	Brahman Brahman	Brahman Cross (BX) Brahman Cross	Aceh Aceh	Lainnya Other	
(1)	(7)	(8)	(9)	(10)	(11)
Rote Barat Daya	-	-	-	14	2.604
Rote Barat Laut	-	-	15	-	1.728
Loaholu	-	3	-	-	1.165
Lobalain	-	-	10	NA	4.546
Rote Tengah	-	-	-	-	4.594
Rote Selatan	-	-	-	-	3.149
Pantai Baru	-	-	-	-	3.050
Rote Timur	-	-	-	-	2.759
Landu Leko	-	-	-	-	2.377
Rote Barat	-	3	-	16	2.684
Ndao Nuse	-	-	-	-	241
<b>Rote Ndao</b>	<b>-</b>	<b>6</b>	<b>25</b>	<b>32</b>	<b>28.897</b>

<https://rotendakab.bps.go.id>

**Tabel**  
**Table**

5.28

**Jumlah Sapi Perah pada Rumah Tangga Usaha Pertanian Menurut Kecamatan dan Jenis Rumpun (ekor), 1 Mei 2023**  
**Number of Dairy Cattle in Agricultural Households by District and Type of Breeds (heads), 1 May 2023**

Kecamatan District	Jenis Rumpun Type of Breed				Jumlah Total
	Fries Holland Fries Holland	Sahiwal Sahiwal	Sahiwal Cross Sahiwal Cross	Lainnya Other	
(1)	(2)	(3)	(4)	(5)	(6)
Rote Barat Daya	-	-	-	-	-
Rote Barat Laut	-	-	-	-	-
Loaholu	-	-	-	-	-
Lobalain	-	-	-	-	-
Rote Tengah	-	-	-	-	-
Rote Selatan	-	-	-	-	-
Pantai Baru	-	-	-	-	-
Rote Timur	-	-	-	-	-
Landu Leko	-	-	-	-	-
Rote Barat	-	-	-	-	-
Ndao Nuse	-	-	-	-	-
<b>Rote Ndao</b>	<b>-</b>	<b>-</b>	<b>-</b>	<b>-</b>	<b>-</b>

<https://rotendakab.bps.go.id>



**Tabel**  
**Table** 5.29

**Jumlah Sapi Perah pada Rumah Tangga Usaha Peternakan Menurut Kecamatan dan Jenis Rumpun (ekor), 1 Mei 2023**  
**Number of Dairy Cattle in Livestock Households by District and Type of Breeds (heads), 1 May 2023**

Kecamatan <i>District</i>	Jenis Rumpun <i>Type of Breed</i>				Jumlah <i>Total</i>
	Fries Holland <i>Fries Holland</i>	Sahiwal <i>Sahiwal</i>	Sahiwal Cross <i>Sahiwal Cross</i>	Lainnya <i>Other</i>	
(1)	(2)	(3)	(4)	(5)	(6)
Rote Barat Daya	-	-	-	-	-
Rote Barat Laut	-	-	-	-	-
Loaholu	-	-	-	-	-
Lobalain	-	-	-	-	-
Rote Tengah	-	-	-	-	-
Rote Selatan	-	-	-	-	-
Pantai Baru	-	-	-	-	-
Rote Timur	-	-	-	-	-
Landu Leko	-	-	-	-	-
Rote Barat	-	-	-	-	-
Ndao Nuse	-	-	-	-	-
<b>Rote Ndao</b>	-	-	-	-	-

<https://rotendakab.bps.go.id>

**Tabel**  
**Table** 5.30

**Jumlah Kerbau Potong pada Rumah Tangga Usaha Pertanian Menurut Kecamatan dan Jenis Rumpun (ekor), 1 Mei 2023**  
**Number of Beef Buffalo in Agricultural Households by District and Type of Breeds (heads), 1 May 2023**

Kecamatan District	Jenis Rumpun Type of Breed			Jumlah Total
	Murrah Murrah	Lumpur/Lokal Mud/Local	Lainnya Other	
(1)	(2)	(3)	(4)	(5)
Rote Barat Daya	7	745	-	752
Rote Barat Laut	50	264	-	314
Loaholu	34	232	-	266
Lobalain	27	386	32	445
Rote Tengah	-	293	4	297
Rote Selatan	39	48	-	87
Pantai Baru	-	106	-	106
Rote Timur	15	229	-	244
Landu Leko	22	63	-	85
Rote Barat	-	178	-	178
Ndao Nuse	-	-	-	-
<b>Rote Ndao</b>	<b>194</b>	<b>2.544</b>	<b>36</b>	<b>2.774</b>

<https://rotenda.kab.bps.go.id>



**Tabel**  
**Table** 5.31

**Jumlah Kerbau Potong pada Rumah Tangga Usaha Peternakan Menurut Kecamatan dan Jenis Rumpun (ekor), 1 Mei 2023**  
**Number of Beef Buffalo in Livestock Households by District and Type of Breeds (heads), 1 May 2023**

Kecamatan District	Jenis Rumpun Type of Breed			Jumlah Total
	Murrah Murrah	Lumpur/Lokal Mud/Local	Lainnya Other	
(1)	(2)	(3)	(4)	(5)
Rote Barat Daya	7	614	-	621
Rote Barat Laut	50	221	-	271
Loaholu	34	229	-	263
Lobalain	27	351	32	410
Rote Tengah	-	247	4	251
Rote Selatan	39	48	-	87
Pantai Baru	-	100	-	100
Rote Timur	15	221	-	236
Landu Leko	22	63	-	85
Rote Barat	-	120	-	120
Ndao Nuse	-	-	-	-
<b>Rote Ndao</b>	<b>194</b>	<b>2.214</b>	<b>36</b>	<b>2.444</b>

<https://rotenda.kaab.bps.go.id>

**Tabel**  
**Table**

5.32

**Jumlah Rumah Tangga Usaha Peternakan Menurut Kecamatan dan Jumlah Jenis Ternak yang Diusahakan, 2023**  
**Number of Livestock Households by District and Number of Types of Livestock Cultivated, 2023**

Kecamatan District	Jumlah Jenis Ternak yang Diusahakan Number of Type of Livestock Cultivated				
	1	2	3	4	≥ 5
(1)	(2)	(3)	(4)	(5)	(6)
Rote Barat Daya	1.393	698	216	48	9
Rote Barat Laut	741	281	70	11	1
Loaholu	713	440	129	27	4
Lobalain	1.439	479	106	26	5
Rote Tengah	623	370	136	34	4
Rote Selatan	485	326	143	12	1
Pantai Baru	736	368	119	20	2
Rote Timur	716	224	56	12	1
Landu Leko	385	240	86	21	4
Rote Barat	641	523	168	38	7
Ndao Nuse	273	191	42	8	-
<b>Rote Ndao</b>	<b>8.145</b>	<b>4.140</b>	<b>1.271</b>	<b>257</b>	<b>38</b>

<https://rotendakab.go.id>





**Tabel**  
**Table** 5.33

**Jumlah Usaha Pertanian Perorangan Peternakan Menurut Kecamatan dan Jumlah Jenis Ternak yang Diusahakan (unit), 2023**  
**Number of of Livestock Individual Agricultural Holdings by District and Number of Types of Livestock Cultivated (units), 2023**

Kecamatan District	Jumlah Jenis Ternak yang Diusahakan Number of Type of Livestock Cultivated				
	1	2	3	4	≥ 5
(1)	(2)	(3)	(4)	(5)	(6)
Rote Barat Daya	1.427	690	213	48	9
Rote Barat Laut	750	279	71	10	1
Loaholu	729	443	125	26	4
Lobalain	1.469	483	104	25	5
Rote Tengah	628	369	136	34	4
Rote Selatan	491	331	140	12	1
Pantai Baru	739	370	118	20	2
Rote Timur	731	225	52	12	1
Landu Leko	395	244	84	21	4
Rote Barat	650	524	167	38	7
Ndao Nuse	276	190	42	8	-
<b>Rote Ndao</b>	<b>8.285</b>	<b>4.148</b>	<b>1.252</b>	<b>254</b>	<b>38</b>

**Tabel**  
**Table**

5.34.1

**Jumlah Usaha Pertanian Perorangan Peternakan Sapi Potong Menurut Kecamatan dan Jumlah Ternak yang Diusahakan (unit), 2023**  
**Number of Beef Cattle Livestock Individual Agricultural Holdings by District and Number of Livestock Cultivated (units), 2023**

Kecamatan District	Jumlah Sapi Potong yang Diusahakan Number of Beef Cattle Cultivated						
	1-2	3-4	5-9	10-19	20-49	50-99	≥ 100
(1)	(2)	(3)	(4)	(5)	(6)	(7)	(8)
Rote Barat Daya	197	112	142	53	14	-	-
Rote Barat Laut	101	48	68	50	10	2	-
Loaholu	174	81	64	16	-	-	-
Lobalain	335	164	185	95	35	3	-
Rote Tengah	188	134	180	104	40	5	1
Rote Selatan	169	104	140	76	20	1	-
Pantai Baru	151	144	149	61	21	2	-
Rote Timur	107	42	70	77	28	3	1
Landu Leko	68	58	86	62	26	1	-
Rote Barat	208	166	115	52	5	1	2
Ndao Nuse	42	19	15	2	-	-	-
<b>Rote Ndao</b>	<b>1.740</b>	<b>1.072</b>	<b>1.214</b>	<b>648</b>	<b>199</b>	<b>18</b>	<b>4</b>

<https://rotendakab.sps.go.id>



**Tabel**  
**Table**

5.34.2

**Jumlah Usaha Pertanian Perorangan Peternakan Sapi Perah Menurut Kecamatan dan Jumlah Ternak yang Diusahakan (unit), 2023**  
**Number of Dairy Cattle Livestock Individual Agricultural Holdings by District and Number of Livestock Cultivated (units), 2023**

Kecamatan District	Jumlah Sapi Perah yang Diusahakan Number of Dairy Cattle Cultivated						
	1-2	3-4	5-9	10-19	20-49	50-99	≥ 100
(1)	(2)	(3)	(4)	(5)	(6)	(7)	(8)
Rote Barat Daya	-	-	-	-	-	-	-
Rote Barat Laut	-	-	-	-	-	-	-
Loaholu	-	-	-	-	-	-	-
Lobalain	-	-	-	-	-	-	-
Rote Tengah	-	-	-	-	-	-	-
Rote Selatan	-	-	-	-	-	-	-
Pantai Baru	-	-	-	-	-	-	-
Rote Timur	-	-	-	-	-	-	-
Landu Leko	-	-	-	-	-	-	-
Rote Barat	-	-	-	-	-	-	-
Ndao Nuse	-	-	-	-	-	-	-
<b>Rote Ndao</b>	<b>-</b>	<b>-</b>	<b>-</b>	<b>-</b>	<b>-</b>	<b>-</b>	<b>-</b>

<https://rotendakab.bps.go.id>

**Tabel**  
**Table**

5.34.3

**Jumlah Usaha Pertanian Perorangan Peternakan Kerbau Potong Menurut Kecamatan dan Jumlah Ternak yang Diusahakan (unit), 2023**  
**Number of Beef Buffalo Livestock Individual Agricultural Holdings by District and Number of Livestock Cultivated (units), 2023**

Kecamatan District	Jumlah Kerbau Potong yang Diusahakan Number of Beef Buffalo Cultivated						
	1-2	3-4	5-9	10-19	20-49	50-99	≥ 100
(1)	(2)	(3)	(4)	(5)	(6)	(7)	(8)
Rote Barat Daya	29	37	36	14	1	-	-
Rote Barat Laut	1	-	6	12	3	-	-
Loaholu	9	5	12	6	3	-	-
Lobalain	9	15	22	15	2	-	-
Rote Tengah	12	11	11	8	2	-	-
Rote Selatan	3	1	5	2	1	-	-
Pantai Baru	3	3	2	2	2	-	-
Rote Timur	2	-	5	7	2	1	-
Landu Leko	1	-	3	3	1	-	-
Rote Barat	10	5	10	2	-	-	-
Ndao Nuse	-	-	-	-	-	-	-
<b>Rote Ndao</b>	<b>79</b>	<b>77</b>	<b>112</b>	<b>71</b>	<b>17</b>	<b>1</b>	<b>-</b>

<https://rotendakab.lps.go.id>



**Tabel**  
**Table**

5.34.4

**Jumlah Usaha Pertanian Perorangan Peternakan Babi Menurut Kecamatan dan Jumlah Ternak yang Diusahakan (unit), 2023**  
**Number of Pig Livestock Individual Agricultural Holdings by District and Number of Livestock Cultivated (units), 2023**

Kecamatan District	Jumlah Babi yang Diusahakan Number of Pig Cultivated						
	1-2	3-4	5-9	10-19	20-49	50-99	≥ 100
(1)	(2)	(3)	(4)	(5)	(6)	(7)	(8)
Rote Barat Daya	536	99	48	13	2	-	-
Rote Barat Laut	453	116	57	10	1	-	-
Loaholu	367	111	45	6	4	-	-
Lobalain	723	176	81	31	6	1	-
Rote Tengah	281	88	35	11	3	-	-
Rote Selatan	434	184	84	16	4	-	-
Pantai Baru	223	70	52	6	-	-	-
Rote Timur	174	46	25	6	2	-	-
Landu Leko	208	43	54	77	2	1	-
Rote Barat	435	118	48	9	2	-	-
Ndao Nuse	320	28	10	3	-	-	-
<b>Rote Ndao</b>	<b>4.154</b>	<b>1.079</b>	<b>539</b>	<b>188</b>	<b>26</b>	<b>2</b>	<b>-</b>

<https://rotenda.lab.bps.go.id>

**Tabel**  
**Table**

5.34.5

**Jumlah Usaha Pertanian Perorangan Peternakan Domba Potong Menurut Kecamatan dan Jumlah Ternak yang Diusahakan (unit), 2023**  
**Number of Sheep Livestock Individual Agricultural Holdings by District and Number of Livestock Cultivated (units), 2023**

Kecamatan District	Jumlah Domba Potong yang Diusahakan Number of Sheep Cultivated						
	1-2	3-4	5-9	10-19	20-49	50-99	≥ 100
(1)	(2)	(3)	(4)	(5)	(6)	(7)	(8)
Rote Barat Daya	14	17	43	91	55	2	1
Rote Barat Laut	3	5	7	10	7	1	-
Loaholu	4	6	13	23	33	5	5
Lobalain	3	6	14	15	22	6	2
Rote Tengah	-	1	-	1	1	-	-
Rote Selatan	1	-	-	1	-	-	-
Pantai Baru	10	15	17	19	6	2	-
Rote Timur	17	4	22	69	45	12	-
Landu Leko	4	-	3	2	4	2	-
Rote Barat	2	-	-	-	-	-	-
Ndao Nuse	1	-	-	1	1	-	-
<b>Rote Ndao</b>	<b>59</b>	<b>54</b>	<b>119</b>	<b>232</b>	<b>174</b>	<b>30</b>	<b>8</b>

<https://rotendakab.lps.go.id>



**Tabel**  
**Table**

5.34.6

**Jumlah Usaha Pertanian Perorangan Peternakan Kambing Potong Menurut Kecamatan dan Jumlah Ternak yang Diusahakan (unit), 2023**  
**Number of Goat Livestock Individual Agricultural Holdings by District and Number of Livestock Cultivated (units), 2023**

Kecamatan District	Jumlah Kambing Potong yang Diusahakan Number of Goat Cultivated						
	1-2	3-4	5-9	10-19	20-49	50-99	≥ 100
(1)	(2)	(3)	(4)	(5)	(6)	(7)	(8)
Rote Barat Daya	157	176	222	132	28	5	-
Rote Barat Laut	24	18	33	18	10	3	-
Loaholu	97	53	78	41	8	-	-
Lobalain	52	47	81	25	9	-	-
Rote Tengah	33	30	53	45	10	1	-
Rote Selatan	25	26	26	23	3	-	-
Pantai Baru	72	76	126	64	16	-	-
Rote Timur	63	54	125	81	24	4	-
Landu Leko	19	8	21	49	15	3	-
Rote Barat	46	46	60	13	5	-	-
Ndao Nuse	33	24	28	11	2	-	-
<b>Rote Ndao</b>	<b>621</b>	<b>558</b>	<b>853</b>	<b>502</b>	<b>130</b>	<b>16</b>	<b>-</b>

<https://rotenda.lab.bpt.go.id>

**Tabel**  
**Table**

5.35.1

**Jumlah Usaha Pertanian Perorangan Peternakan Ayam Ras Pedaging FS Menurut Kecamatan dan Jumlah Ternak yang Diusahakan (unit), 2023**  
**Number of Final Stock Broiler Chicken Livestock Individual Agricultural Holdings by District and Number of Livestock Cultivated (units), 2023**

Kecamatan District	Jumlah Ayam Ras Pedaging FS yang Diusahakan Number of Final Stock Broiler Chicken Cultivated				
	1-9	10-49	50-99	100-199	200-499
(1)	(2)	(3)	(4)	(5)	(6)
Rote Barat Daya	-	1	1	2	3
Rote Barat Laut	-	2	1	3	2
Loaholu	-	-	1	-	-
Lobalain	-	2	2	2	2
Rote Tengah	1	-	1	6	1
Rote Selatan	-	-	-	-	1
Pantai Baru	-	-	1	5	-
Rote Timur	-	5	1	1	1
Landu Leko	-	-	-	-	-
Rote Barat	-	1	1	-	-
Ndao Nuse	-	2	-	-	-
<b>Rote Ndao</b>	<b>1</b>	<b>13</b>	<b>9</b>	<b>19</b>	<b>10</b>

<https://rotendaokab.bps.go.id>



Lanjutan Tabel/*Continued Table 5.35.1*

Kecamatan <i>District</i>	Jumlah Ayam Ras Pedaging FS yang Dusahakan <i>Number of Final Stock Broiler Chicken Cultivated</i>			
	500-999	1000-4999	5000-9999	≥ 10000
(1)	(7)	(8)	(9)	(10)
Rote Barat Daya	-	1	-	-
Rote Barat Laut	-	-	-	-
Loaholu	-	-	-	-
Lobalain	1	2	-	-
Rote Tengah	1	-	-	-
Rote Selatan	-	-	-	-
Pantai Baru	1	1	-	-
Rote Timur	-	-	-	-
Landu Leko	-	-	-	-
Rote Barat	-	-	-	-
Ndao Nuse	-	-	-	-
<b>Rote Ndao</b>	<b>3</b>	<b>4</b>	<b>-</b>	<b>-</b>

<https://rotendaotab.bps.go.id>

**Tabel**  
**Table**

5.35.2

**Jumlah Usaha Pertanian Perorangan Peternakan Ayam Ras Petelur FS  
Menurut Kecamatan dan Jumlah Ternak yang Diusahakan (unit), 2023**  
**Number of Final Stock Layer Chicken Livestock Individual Agricultural Holdings  
by District and Number of Livestock Cultivated (units), 2023**

Kecamatan District	Jumlah Ayam Ras Petelur FS yang Diusahakan Number of Final Stock Layer Chicken Cultivated				
	1-9	10-49	50-99	100-199	200-499
(1)	(2)	(3)	(4)	(5)	(6)
Rote Barat Daya	-	-	-	-	-
Rote Barat Laut	-	-	1	-	-
Loaholu	-	-	1	-	-
Lobalain	1	-	-	-	-
Rote Tengah	-	-	-	-	1
Rote Selatan	-	-	1	-	-
Pantai Baru	-	-	-	-	-
Rote Timur	-	-	-	-	1
Landu Leko	-	-	-	-	-
Rote Barat	-	-	-	-	1
Ndao Nuse	-	-	-	-	-
<b>Rote Ndao</b>	<b>1</b>	<b>-</b>	<b>3</b>	<b>-</b>	<b>3</b>

<https://rotendaokab.bps.go.id>

Lanjutan Tabel/*Continued Table 5.35.2*

Kecamatan District	Jumlah Ayam Ras Petelur FS yang Dusahakan Number of Final Stock Layer Chicken Cultivated			
	500-999	1000-4999	5000-9999	≥ 10000
(1)	(7)	(8)	(9)	(10)
Rote Barat Daya	-	-	-	-
Rote Barat Laut	-	1	-	-
Loaholu	-	-	-	-
Lobalain	-	-	-	-
Rote Tengah	-	-	-	-
Rote Selatan	-	-	-	-
Pantai Baru	-	-	-	-
Rote Timur	-	-	-	-
Landu Leko	-	-	-	-
Rote Barat	-	-	-	-
Ndao Nuse	-	-	-	-
<b>Rote Ndao</b>	-	<b>1</b>	-	-

<https://rotendaotab.bps.go.id>

**Tabel**  
**Table**

5.35.3

**Jumlah Usaha Pertanian Perorangan Peternakan Itik Petelur Menurut Kecamatan dan Jumlah Ternak yang Diusahakan (unit), 2023**  
**Number of Layer Duck Livestock Individual Agricultural Holdings by District and Number of Livestock Cultivated (units), 2023**

Kecamatan District	Jumlah Itik Petelur yang Diusahakan Number of Layer Duck Cultivated				
	1-9	10-49	50-99	100-199	200-499
(1)	(2)	(3)	(4)	(5)	(6)
Rote Barat Daya	-	2	-	-	-
Rote Barat Laut	2	1	-	-	-
Loaholu	2	-	-	-	-
Lobalain	3	-	-	-	-
Rote Tengah	-	-	-	-	-
Rote Selatan	-	-	-	-	-
Pantai Baru	-	-	-	-	-
Rote Timur	-	-	-	-	-
Landu Leko	-	-	-	-	-
Rote Barat	-	-	-	-	-
Ndao Nuse	3	-	-	-	-
<b>Rote Ndao</b>	<b>10</b>	<b>3</b>	<b>-</b>	<b>-</b>	<b>-</b>

<https://rotendaokab.bps.go.id>

Lanjutan Tabel/*Continued Table 5.35.3*

Kecamatan District	Jumlah Itik Petelur yang Diusahakan Number of Layer Duck Cultivated			
	500-999	1000-4999	5000-9999	≥ 10000
(1)	(7)	(8)	(9)	(10)
Rote Barat Daya	-	-	-	-
Rote Barat Laut	-	-	-	-
Loaholu	-	-	-	-
Lobalain	-	-	-	-
Rote Tengah	-	-	-	-
Rote Selatan	-	-	-	-
Pantai Baru	-	-	-	-
Rote Timur	-	-	-	-
Landu Leko	-	-	-	-
Rote Barat	-	-	-	-
Ndao Nuse	-	-	-	-
<b>Rote Ndao</b>	-	-	-	-

<https://rotendaotab.bps.go.id>

**Tabel**  
**Table**

5.35.4

**Jumlah Usaha Pertanian Perorangan Peternakan Puyuh Petelur Menurut Kecamatan dan Jumlah Ternak yang Diusahakan (unit), 2023**  
**Number of Layer Quail Livestock Individual Agricultural Holdings by District and Number of Livestock Cultivated (units), 2023**

Kecamatan District	Jumlah Puyuh Petelur yang Diusahakan Number of Layer Quail Cultivated				
	1-9	10-49	50-99	100-199	200-499
(1)	(2)	(3)	(4)	(5)	(6)
Rote Barat Daya	-	-	-	-	-
Rote Barat Laut	-	-	-	-	-
Loaholu	1	-	-	-	-
Lobalain	1	-	-	-	-
Rote Tengah	-	-	-	-	-
Rote Selatan	-	-	-	-	-
Pantai Baru	-	-	-	-	-
Rote Timur	-	-	-	-	-
Landu Leko	-	-	-	-	-
Rote Barat	-	-	-	-	-
Ndao Nuse	-	-	-	-	-
<b>Rote Ndao</b>	<b>2</b>	<b>-</b>	<b>-</b>	<b>-</b>	<b>-</b>

<https://rotendaokab.bps.go.id>

Lanjutan Tabel/*Continued Table 5.35.4*

Kecamatan <i>District</i>	Jumlah Puyuh Petelur yang Dusahakan <i>Number of Layer Quail Cultivated</i>			
	500-999	1000-4999	5000-9999	≥ 10000
(1)	(7)	(8)	(9)	(10)
Rote Barat Daya	-	-	-	-
Rote Barat Laut	-	-	-	-
Loaholu	-	-	-	-
Lobalain	-	-	-	-
Rote Tengah	-	-	-	-
Rote Selatan	-	-	-	-
Pantai Baru	-	-	-	-
Rote Timur	-	-	-	-
Landu Leko	-	-	-	-
Rote Barat	-	-	-	-
Ndao Nuse	-	-	-	-
<b>Rote Ndao</b>	-	-	-	-

<https://rotendaotab.bps.go.id>





**BAB**  

---

**CHAPTER**

**6**

**MANAJEMEN  
USAHA  
PERTANIAN  
AGRICULTURAL  
HOLDING  
MANAGEMENT**



<https://rotendaokab.bps.go.id>





## PENJELASAN TEKNIS

1. **Jumlah Rumah Tangga Usaha Pertanian yang Menggunakan Bibit Rekayasa Genetika** adalah banyaknya rumah tangga yang terdapat anggota rumah tangganya menggunakan benih tanaman yang memiliki gen asing dari spesies tanaman yang berbeda atau makhluk hidup lain guna mendapatkan sifat-sifat yang diinginkan, seperti tahan kekeringan, resisten terhadap organisme pengganggu tanaman, kuantitas dan kualitas hasil yang lebih tinggi dari tanaman alami.
2. **Jumlah Usaha Pertanian Perorangan yang Menggunakan Bibit Rekayasa Genetika** adalah unit usaha pertanian perorangan yang menggunakan benih tanaman yang memiliki gen asing dari spesies tanaman yang berbeda atau makhluk hidup lain guna mendapatkan sifat-sifat yang diinginkan, seperti tahan kekeringan, resisten terhadap organisme pengganggu tanaman, kuantitas dan kualitas hasil yang lebih tinggi dari tanaman alami.
3. **Jumlah Rumah Tangga Usaha Pertanian yang Tanamannya Berada di Bawah Pelindung** adalah banyaknya rumah tangga yang terdapat anggota rumah tangganya yang tanaman pertaniannya berada di bawah struktur permanen dengan atap kaca, plastik, atau material lain yang digunakan untuk melindungi tanaman dari cuaca, hama, atau penyakit.
4. **Jumlah Usaha Pertanian Perorangan yang Tanamannya Berada di Bawah Pelindung** adalah banyaknya unit usaha pertanian perorangan yang keberadaan tanaman pertaniannya berada di bawah struktur permanen dengan atap kaca, plastik, atau material lain yang

## TECHNICAL NOTES

1. **Number of Agricultural Households Using Genetically Modified Seeds** is the number of households whose members utilize plant seeds containing foreign genes from different plant species or other living organisms to obtain desired traits, such as drought resistance, resistance to plant pests, also higher quantity and quality yields compared to natural plants.
2. **Number of Individual Agricultural Holdings Using Genetically Modified Seeds** is the number of individual agricultural holdings that utilize plant seeds containing foreign genes from different plant species or other living organisms to obtain desired traits, such as drought resistance, resistance to plant pests, also higher quantity and quality yields compared to natural plants.
3. **Number of Agricultural Households with Plants Under Protection** is the number of households whose members have agricultural plants situated under permanent structures with roofs made of glass, plastic, or other material used to protect the plants from weather conditions, pests, or disease.
4. **Number of Individual Agricultural Holdings with Plants Under Protection** is the number of individual agricultural holdings whose agricultural plants are situated under permanent structures with roofs made of glass, plastic, or other materials used to protect them from weather conditions, pests, or disease.



digunakan untuk melindungi tanaman dari cuaca, hama, atau penyakit.

5. **Jumlah Rumah Tangga Usaha Pertanian yang Menerima Penyuluhan** adalah banyaknya rumah tangga yang terdapat anggota rumah tangganya yang mengikuti pemberdayaan petani melalui pendidikan non formal bagi keluarga petani yang bertujuan membantu petani dalam meningkatkan keterampilan teknis, pengetahuan, mengembangkan perubahan sikap yang lebih positif dan membangun kemandirian dalam mengelola lahan pertaniannya.
6. **Bidang penyuluhan yang diterima** mencakup subsektor tanaman pangan, hortikultura, perkebunan, peternakan, perikanan, dan kehutanan.
7. **Jumlah Usaha Pertanian Perorangan yang Menerima Penyuluhan** adalah banyaknya unit usaha pertanian perorangan yang mengikuti pemberdayaan petani melalui pendidikan non formal bagi keluarga petani yang bertujuan membantu petani dalam meningkatkan keterampilan teknis, pengetahuan, mengembangkan perubahan sikap yang lebih positif dan membangun kemandirian dalam mengelola lahan pertaniannya.
8. **Jumlah Rumah Tangga Usaha Pertanian yang Mengikuti Program Perhutanan Sosial** adalah banyaknya rumah tangga yang terdapat anggota rumah tangganya yang mengikuti sistem pengelolaan hutan lestari yang dilaksanakan dalam kawasan hutan negara atau hutan hak/hutan adat yang dilaksanakan masyarakat setempat untuk meningkatkan kesejahteraannya, keseimbangan lingkungan dan dinamika sosial budaya.
5. **Number of Agricultural Households Receiving Extension Services** is the number of households whose members participate in farmer empowerment through non-formal education for farming families aimed at assisting farmers in enhancing technical skills, knowledge, fostering more positive attitude, and building self-reliance in managing their agricultural land.
6. **The Field of Extension Services Received** includes the subsectors of food crops, horticulture, plantation crops, livestock, fisheries, and forestry.
7. **Number of Individual Agricultural Holdings Receiving Extension Services** is the number of individual agricultural holdings participating in farmer empowerment through non-formal education for farming families aimed at assisting farmers in enhancing technical skills, knowledge, fostering more positive attitude, and building self-reliance in managing their agricultural land.
8. **Number of Agricultural Households Participating in the Social Forestry Program** is the number of households whose members are engaged in sustainable forest management systems implemented within state forest areas or private/customary forests managed by local communities to enhance their welfare, environmental balance, and socio-cultural dynamics.



9. **Jumlah Usaha Pertanian Perorangan yang Mengikuti Program Perhutanan Sosial** adalah banyaknya unit usaha pertanian perorangan yang mengikuti sistem pengelolaan hutan lestari yang dilaksanakan dalam kawasan hutan negara atau hutan hak/hutan adat yang dilaksanakan masyarakat setempat untuk meningkatkan kesejahteraannya, keseimbangan lingkungan dan dinamika sosial budaya.
9. **Number of Individual Agricultural Businesses Participating in the Social Forestry Program** is the number of individual agricultural holdings engaging in sustainable forest management systems implemented within state forest areas or private/customary forests managed by local communities to enhance their welfare, environmental balance, and socio-cultural dynamics.
10. **Skema Perhutanan Sosial Hutan Desa (HD) dengan tenurial HPHD atau Hak Pengelolaan Hutan Desa** adalah hutan negara yang hak pengelolaannya diberikan kepada lembaga desa bagi kesejahteraan desa.
10. **The Scheme of Village Forest (HD) Social Forestry with the Tenure of HPHD or Village Forest Management Rights** is a state forests whose management rights are granted to village institutions for the welfare of the village.
11. **Skema Perhutanan Sosial Hutan Kemasyarakatan (HKm)** adalah hutan negara yang hak pemanfaatan utamanya diberikan untuk pemberdayaan masyarakat setempat. izin yang diberikan adalah IUP HKm atau Izin Usaha Pemanfaatan Hutan Kemasyarakatan.
11. **The Scheme of Community Forest (HKm) Social Forestry** is state forests primarily allocated for the empowerment of local communities. The permit granted for this purpose is called IUP HKm or Community Forest Utilization Business License.
12. **Skema Hutan Tanaman Rakyat (HTR/ IPHS)** adalah hutan tanaman pada hutan produksi yang dibuat oleh sekelompok masyarakat untuk meningkatkan potensi dan kualitas hutan produksi melalui sistem silvikultur demi menjamin kelestarian hutan. izin yang diberikan adalah IUPHHK-HTR atau izin Usaha Pemanfaatan Hasil Hutan Kayu - Hutan Tanaman Rakyat
12. **The Scheme of Community Plantation Forest (HTR/IPHS)** is a plantation forest in a production forest created by a group of communities to increase the potential and quality of production forests through a silviculture system to ensure forest sustainability. The permit given is IUPHHK-HTR or Business Permit for Utilization of Timber Forest Products - Community Plantation Forest.
13. **Skema Perhutanan Hutan Adat (HA),** adalah hutan yang berada di wilayah masyarakat hutan adat. tenurialnya adalah Penetapan Pencantuman Hutan Adat.
13. **The Scheme of Customary Forest (HA) Social Forestry,** refers to forests located within customary forest areas. Its tenure is determined by the Recognition of Customary Forests Inclusion.



14. **Skema Perhutanan Sosial Kemitraan Kehutanan** adalah adanya kerja sama antara masyarakat sekitar hutan dengan pengelola hutan, seperti pemegang Izin Usaha Pemanfaatan Hutan, jasa hutam izin pinjam pakai kawasan hutan atau pemegang izin usaha industri primer hasil hutan. dalam bentuk KULIN KK atau Pengakuan Perlindungan Kemitraan Kehutanan dan IPHPS atau Izin Pemanfaatan Hutan Perhutanan Sosial di Pulau Jawa.
  15. **Jumlah Rumah Tangga yang Melakukan Kegiatan Agroforestri** adalah banyaknya rumah tangga yang terdapat anggota rumah tangganya yang melakukan sistem-sistem dan teknologi-teknologi penggunaan lahan, yang secara terencana dilaksanakan pada satu unit lahan dengan mengkombinasikan tumbuhan berkayu (pohon, perdu, palem, bambu dll.) dengan tanaman pertanian dan/atau hewan (ternak) dan/atau ikan, yang dilakukan pada waktu yang bersamaan atau bergiliran sehingga terbentuk interaksi ekologis dan ekonomis antar berbagai komponen yang ada.
  16. **Jumlah Usaha Pertanian Perorangan yang Melakukan Kegiatan Agroforestri** adalah banyaknya unit usaha pertanian perorangan yang sistem-sistem dan teknologi-teknologi penggunaan lahan, yang secara terencana dilaksanakan pada satu unit lahan dengan mengkombinasikan tumbuhan berkayu (pohon, perdu, palem, bambu dll.) dengan tanaman pertanian dan/atau hewan (ternak) dan/atau ikan, yang dilakukan pada waktu yang bersamaan atau bergiliran sehingga terbentuk interaksi ekologis dan ekonomis antar berbagai komponen yang ada.
14. **The Scheme of Forestry Partnership Social Forestry** is a collaboration between local communities surrounding forests and forest managers, such as holders of Forest Utilization Business License, forest service providers with permits for forest area utilization, or holders of primary forest product industry licenses in the form of KULIN KK or Recognition of Forestry Partnership Protection and IPHPS or Social Forestry Utilization Permit in Java Island.
  15. **Number of Agricultural Households Engaging in Agroforestry Activities** is the number of households whose members engaged in systems and technologies for land use, which are planned and implemented on a single land unit by combining woody plants (trees, shrubs, palms, bamboo, etc.) with agricultural crops and/or livestock and/or fish, carried out simultaneously or in rotation to establish ecological and economic interactions among various components present.
  16. **Number of Individual Agricultural Holdings Engaging in Agroforestry Activities** is the number of individual agricultural holdings implementing planned systems and technologies for land use on a single land unit by combining woody plants (trees, shrubs, palms, bamboo, etc.) with agricultural crops and/or livestock and/or fish, carried out simultaneously or in rotation to establish ecological and economic interactions among various components present.



17. **Jumlah Rumah Tangga yang Menjadi Anggota Kelompok Tani/Kelompok Peternak/Kelompok Nelayan** adalah banyaknya rumah tangga yang terdapat anggota rumah tangganya yang menjadi anggota kumpulan petani/peternak/pekebun/nelayan yang dibentuk oleh para petani/nelayan atas dasar kesamaan kepentingan, kesamaan kondisi lingkungan sosial, ekonomi, dan sumberdaya, kesamaan komoditas, dan keakraban untuk meningkatkan dan mengembangkan usaha anggota.
17. **Number of Agricultural Households Becoming Members of Farmer Groups/Breeder Groups/Fishermen Groups** is the number of households whose members are enrolling in collective associations formed by farmers/fishermen based on shared interests, similar social and economic circumstances, environmental conditions, commodities, and mutual support to enhance and develop their livelihoods.
18. **Jumlah Usaha Pertanian Perorangan yang Menjadi Anggota Kelompok Tani/Kelompok Peternak/Kelompok Nelayan** adalah banyaknya unit usaha pertanian perorangan yang menjadi anggota kumpulan petani/peternak/pekebun/nelayan yang dibentuk oleh para petani/nelayan atas dasar kesamaan kepentingan, kesamaan kondisi lingkungan sosial, ekonomi, dan sumberdaya, kesamaan komoditas, dan keakraban untuk meningkatkan dan mengembangkan usaha anggota.
18. **Number of Individual Agricultural Holdings Becoming Members of Farmer Groups/Breeder Groups/Fishermen Groups** is the number of individual agricultural holdings enrolling in collective associations formed by farmers/fishermen based on shared interests, similar social and economic circumstances, environmental conditions, commodities, and mutual support to enhance and develop their livelihoods.
19. **Jumlah Rumah Tangga Usaha Pertanian yang Menjadi Bagian dari Kemitraan atau Pertanian Plasma** adalah banyaknya rumah tangga yang terdapat anggota rumah tangganya yang melakukan kerjasama kelembagaan antara entitas usaha skala besar (bertindak sebagai inti) dengan usaha skala kecil (bertindak sebagai plasma) yang dijalankan oleh unit usaha.
19. **Number of Agricultural Households Becoming Part of Partnership or Plasma Farming** is the number of households whose members engage in institutional cooperation between large-scale business entities (acting as core units) and small-scale businesses (acting as plasma units) operated by the business units.
20. **Jumlah Usaha Pertanian Perorangan yang Menjadi Bagian dari Kemitraan atau Pertanian Plasma** adalah banyaknya unit usaha pertanian perorangan yang melakukan kerjasama kelembagaan antara entitas usaha skala besar (bertindak sebagai inti) dengan usaha skala kecil (bertindak sebagai plasma) yang dijalankan oleh unit usaha.
20. **Number of Individual Agricultural Holdings Becoming Part of Partnership or Plasma Farming** is the number of individual agricultural holdings engaging in institutional cooperation between large-scale business entities (acting as core units) and small-scale businesses (acting as plasma units) operated by the business units.



21. **Jumlah Usaha Pertanian Perorangan yang Menggunakan Pupuk** adalah banyaknya unit usaha pertanian perorangan yang menggunakan pupuk pada usaha pertanian untuk tanaman semusim, tanaman tahunan, kehutanan, dan perikanan.
22. **Jumlah Rumah Tangga Usaha Pertanian yang Menggunakan Pupuk** adalah banyaknya rumah tangga yang terdapat anggota rumah tangganya yang menggunakan pupuk.
23. **Tidak Mengusahakan Budi Daya Tanaman dan Perikanan** adalah usaha pertanian yang tidak melakukan budi daya tanaman semusim, tanaman tahunan, kehutanan dan/atau perikanan.
24. **Pupuk** adalah bahan yang diberikan pada tanah, air, atau daun dengan tujuan untuk memperbaiki pertumbuhan tanaman, baik secara langsung maupun tidak langsung, atau menambah unsur hara.
25. **Jumlah Rumah Tangga Usaha Pertanian yang Menggunakan Pestisida** adalah banyaknya rumah tangga yang terdapat anggota rumah tangganya yang menggunakan pestisida.
26. **Jumlah Usaha Pertanian Perorangan yang Menggunakan Pestisida** adalah banyaknya unit usaha yang menggunakan pestisida.
27. **Pestisida** adalah bahan yang ditujukan untuk mengurangi, mengendalikan, atau menghilangkan hama pada tanaman atau hewan; atau untuk mengontrol perilaku atau fisiologi hama atau tanaman selama produksi atau penyimpanan.
21. **Number of Individual Agricultural Holdings Using Fertilizer** is the number of individual agricultural holdings utilizing fertilizer in agricultural activities for seasonal crops, perennial crops, forestry, and fisheries.
22. **Number of Agricultural Households Using Fertilizer** is the number of households whose members utilize fertilizer.
23. **Not Engaging in the Cultivation of Crops and Fisheries** is an agricultural activity where there is no cultivation of seasonal crops, perennial crops, forestry, and/or fisheries.
24. **Fertilizer** is a substance applied to the soil, water, or leaves with the aim of improving plant growth, either directly or indirectly, or to add nutrients.
25. **Number of Agricultural Households Using Pesticides** is the number of households whose members utilize pesticides.
26. **Number of Individual Agricultural Holdings Using Pesticides** is the number of individual agricultural holdings utilizing pesticides.
27. **Pesticides** are substances intended to reduce, control, or eliminate pests on plants or animals; or to control the behavior or physiology of pests or plants during production or storage.





28. **Jumlah Rumah Tangga Usaha Pertanian yang Melakukan Aktivitas Pencatatan/ Pembukuan untuk Kegiatan Usaha Pertanian** adalah banyaknya rumah tangga yang terdapat anggota rumah tangganya yang melakukan aktivitas pencatatan/pembukuan untuk kegiatan usaha pertanian mencakup tidak pernah, hanya sesekali (tidak periodik), hanya sebagian (berupa catatan pendapatan dan pengeluaran), dan/atau secara berkala (periodik) dan lengkap (berupa laporan rugi laba dan neraca akhir tahun).
28. **Number Agricultural Households Engaging in Recording/Bookkeeping Activities for Agricultural Business Activities** is the number of households whose members perform recording/bookkeeping activities for agricultural business activities, including never, only occasionally (non-periodic), only partially (in the form of income and expenditure records), and/or periodically (regularly) and comprehensively (including profit and loss statements and end-of-year balance sheets).
29. **Jumlah Usaha Pertanian Perorangan yang Melakukan Aktivitas Pencatatan/ Pembukuan untuk Kegiatan Usaha Pertanian** adalah banyaknya unit usaha pertanian perorangan yang melakukan aktivitas pencatatan/pembukuan untuk kegiatan usaha pertanian terdiri atas tidak pernah, hanya sesekali (tidak periodik), hanya sebagian (berupa catatan pendapatan dan pengeluaran), dan/atau secara berkala (periodik) dan lengkap (berupa laporan rugi laba dan neraca akhir tahun).
29. **Number of Individual Agricultural Holdings Engaging in Recording/Bookkeeping Activities for Agricultural Business Activities** is the number of individual agricultural holdings performing recording/bookkeeping activities for agricultural business activities, consists of never, only occasionally (non-periodic), only partially (in the form of income and expenditure records), and/or periodically (regularly) and comprehensively (including profit and loss statements and end-of-year balance sheets).
30. **Pendapatan Pertanian** adalah pendapatan rumah tangga/unit usaha pertanian yang berasal dari usaha pertanian.
30. **Agricultural Income** is income of agricultural households/individual agricultural holdings derived from agricultural businesses.
31. **Kelompok Persentase Pendapatan Pertanian** adalah pengelompokan persentase pendapatan pertanian terhadap total pendapatan unit usaha pertanian/rumah tangga usaha pertanian.
31. **Agricultural Income Percentage Groups** refers to grouping of the percentage of agricultural income in relation to the total income of individual agricultural holdings/agricultural households.
32. **Jumlah Rumah Tangga Usaha Pertanian yang Mendapatkan Bantuan untuk Usaha Pertanian** adalah banyaknya rumah tangga yang terdapat anggota rumah tangganya yang mendapat bantuan dari pemerintah pusat,
32. **Number of Agricultural Households that Receiving Assistance for Agricultural Businesses** is the number of households whose members receive assistance from the central government, local government, or non-governmental organizations in the



pemerintah daerah, ataupun non pemerintah berupa pupuk subsidi, sarana/peralatan produksi, bibit, atau lainnya.

*form of subsidized fertilizers, production facilities/ equipment, seedlings, or other forms of aid.*

33. **Jumlah Usaha Pertanian Perorangan yang Mendapatkan Bantuan untuk Usaha Pertanian** adalah banyaknya unit usaha pertanian perorangan yang mendapat bantuan dari pemerintah pusat, pemerintah daerah, ataupun non pemerintah berupa pupuk subsidi, sarana/peralatan produksi, bibit, atau lainnya.
33. **Number of Individual Agricultural Holdings Receiving Assistance for Agricultural Businesses** is the number of individual agricultural holdings receiving assistance from the central government, local government, or non-governmental organizations in the form of subsidized fertilizers, production facilities/ equipment, seedlings, or other forms of aid.
34. **Jumlah Rumah Tangga Usaha Pertanian yang Memiliki Akses Terhadap Kredit Usaha Rakyat (KUR) Pertanian** adalah banyaknya rumah tangga yang terdapat anggota rumah tangganya yang memiliki akses terhadap kredit usaha rakyat.
34. **Number of Agricultural Households with Access to People's Business Credit (KUR) for Agriculture** is the number of households whose members have access to People's Business Credit.
35. **Jumlah Usaha Pertanian Perorangan yang Memiliki Akses Terhadap Kredit Usaha Rakyat (KUR) Pertanian** adalah banyaknya unit usaha pertanian perorangan yang memiliki akses terhadap kredit usaha rakyat.
35. **Number of Individual Agricultural Holdings with Access to People's Business Credit (KUR) for Agriculture** is the number of individual agricultural holding having access to People's Business Credit.
36. **Kredit Usaha Rakyat (KUR)** adalah kredit/pembiayaan modal kerja dan/ atau investasi kepada debitur individu/ perseorangan, badan usaha dan/atau kelompok usaha yang produktif dan layak namun belum memiliki agunan tambahan atau agunan tambahan belum cukup. KUR dapat dilakukan secara langsung dengan UMKM dan Koperasi mengakses KUR di Kantor Bank Pelaksana atau tidak langsung melalui Lembaga Keuangan Mikro dan KSP/USP Koperasi, atau melalui kegiatan linkage program lainnya yang bekerjasama dengan Bank Pelaksana.
36. **People's Business Credit (KUR)** is a credit/financing facility provided for working capital and/or investment to individual debtors, businesses, and/ or business groups that are productive and eligible but lack additional collateral or insufficient collateral. KUR can be accessed directly by MSMEs and cooperatives at the Implementing Bank's office or indirectly through Microfinance Institutions and Cooperative Savings and Loans Cooperative (KSP/USP Koperasi), or through other linkage programs in cooperation with the Implementing Bank.



37. **Jumlah Rumah Tangga Usaha Pertanian yang Dilindungi Asuransi Usaha Pertanian** adalah banyaknya rumah tangga yang terdapat anggota rumah tangganya yang dilindungi asuransi.
37. **Number of Agricultural Households Covered by Agricultural Business Insurance** is the number of households whose members are protected by insurance.
38. **Jumlah Unit Usaha Pertanian Perorangan yang Dilindungi Asuransi Usaha Pertanian** adalah banyaknya unit usaha pertanian perorangan yang dilindungi asuransi usaha pertanian.
38. **Number of Individual Agricultural Holdings Covered by Agricultural Business Insurance** is the number of individual agricultural holdings protected by agricultural business insurance.
39. **Asuransi** adalah perjanjian antara dua pihak atau lebih, dengan mana pihak penanggung mengikatkan diri kepada tertanggung, dengan menerima premi asuransi, untuk memberikan penggantian kepada tertanggung karena kerugian, kerusakan atau kehilangan, keuntungan yang diharapkan, atau tanggung jawab hukum kepada pihak ketiga yang mungkin akan diderita tertanggung, yang timbul dari suatu peristiwa yang tidak pasti, atau untuk memberikan suatu pembayaran yang didasarkan atas meninggal atau hidupnya seseorang yang dipertanggungjawabkan.
39. **Insurance** is an agreement between two or more parties, wherein the insurer undertakes, in exchange for the insurance premium, to compensate the insured for losses, damages, or losses of expected profits, or legal liabilities to third parties that the insured may suffer, arising from an uncertain event, or to make a payment based on the death or survival of the insured person.
40. **Jumlah Rumah Tangga Usaha Perkebunan yang Memiliki Surat Tanda Daftar Usaha Perkebunan Untuk Budidaya (STD-B)** adalah banyaknya rumah tangga yang terdapat anggota rumah tangganya yang Memiliki Surat Tanda Daftar Usaha Perkebunan Untuk Budidaya (STD-B).
40. **Number of Estate Crop Cultivation Households Owning a Plantation Business Registration Certificate for Cultivation** is the number of households whose members have a Plantation Business Registration Certificate for Cultivation (STD-B).
41. **Jumlah Usaha Pertanian Perorangan Perkebunan yang Memiliki Surat Tanda Daftar Usaha Perkebunan Untuk Budidaya (STD-B)** adalah banyaknya unit usaha pertanian perorangan yang Memiliki Surat Tanda Daftar Usaha Perkebunan Untuk Budidaya (STD-B).
41. **Number of Estate Crop Individual Agricultural Holdings Owning a Plantation Business Registration Certificate for Cultivation** is the number of estate crop individual agricultural holdings having a Plantation Business Registration Certificate for Cultivation (STD-B).



42. **STD-B Perkebunan** singkatan dari Surat Tanda Daftar Budidaya untuk Perkebunan adalah dokumen resmi yang diberikan kepada pemilik kebun rakyat dengan luas lahan di bawah 25 hektar.
43. **Jumlah Rumah Tangga Usaha Pertanian yang Menggunakan Lahan Terbatas untuk Usaha Pertanian** adalah banyaknya rumah tangga yang terdapat anggota rumah tangganya yang menggunakan lahan terbatas untuk usaha pertanian yang dimaksud seperti halaman rumah, lapangan, dan lahan terbuka lainnya.
44. **Jumlah Usaha Pertanian Perorangan yang Menggunakan Lahan Terbatas untuk Usaha Pertanian** adalah banyaknya unit usaha pertanian perorangan yang menggunakan lahan terbatas untuk usaha pertanian yang dimaksud seperti halaman rumah, lapangan, dan lahan terbuka lainnya.
45. **Jumlah Rumah Tangga Usaha Pertanian yang Menggunakan Media Pot dan Sejenisnya untuk Usaha Pertanian** adalah banyaknya rumah tangga yang terdapat anggota rumah tangganya yang menggunakan media pot dan sejenisnya untuk usaha pertanian sejenisnya.
46. **Jumlah Unit Usaha Pertanian Perorangan yang Menggunakan Media Pot dan Sejenisnya untuk Usaha Pertanian** adalah banyaknya unit usaha yang menggunakan media pot dan sejenisnya untuk usaha pertanian sejenisnya.
47. **Jumlah Rumah Tangga Usaha Pertanian yang Menggunakan Teknologi Hidroponik, Aquaponik, Vertikulture, Media Terpal, dan Sejenisnya** adalah banyaknya rumah tangga yang terdapat anggota rumah tangganya yang
42. **STD-B for Plantations** is an abbreviation for Cultivation Registration Certificate for Plantations, which is an official document issued to owners of smallholder plantations with land areas under 25 hectares.
43. **Number of Agricultural Households Utilizing Limited Land for Agricultural Businesses** is the number of households whose members engage in agricultural activities on limited land such as home yards, fields, and other open areas.
44. **Number of Individual Agricultural Holdings Utilizing Limited Land for Agricultural Businesses** is the number of individual agricultural holdings using limited land for the agricultural business, such as home yards, fields and other open land.
45. **Number of Agricultural Households Utilizing Potting Media and Similar Materials for Agricultural Businesses** is the number of households whose members engage in farming activities using pots and similar media.
46. **Number of Individual Agricultural Holdings Utilizing Potting Media and Similar Materials for Agricultural Businesses** is the number of individual agricultural holdings using pot and similar media for agricultural businesses.
47. **Number of Agricultural Households Utilizing Hydroponic Technology, Aquaponics, Verticulture, Tarpaulin Media, and Similar Technology** is the number of households whose members use hydroponic technology, aquaponics,



menggunakan teknologi hidroponik, aquaponik, vertikulture, media terpal dan sejenisnya.

*verticulture, tarpaulin media and similar technology.*

48. **Jumlah Usaha Pertanian yang Menggunakan Teknologi Hidroponik, Aquaponik, Vertikulture, Media Terpal, dan Sejenisnya** adalah banyaknya unit usaha pertanian perorangan yang menggunakan teknologi hidroponik, aquaponik, vertikulture, media terpal dan sejenisnya.
48. **Number of Individual Agricultural Holdings Utilizing Hydroponic, Aquaponic, Verticulture, Tarpaulin Media and Similar Technology** is the number of individual agricultural holdings using hydroponic, aquaponic, verticulture, tarpaulin media and similar technology.
49. **Hidroponik** adalah jenis budidaya tanaman yang tidak menggunakan tanah tetapi menggunakan air sebagai media tanamnya dengan menambah kebutuhan nutrisi bagi tanaman.
49. **Hydroponics** is a cultivation method for plants that doesn't involve soil but instead uses water as the growing medium, supplemented with necessary nutrients for the plants.
50. **Aquaponik** adalah metode menggabungkan dua jenis budidaya berbeda yaitu ikan dan tanaman secara bersamaan (penggabungan dari akuakultur dan hidroponik).
50. **Aquaponics** is a method that combines two different types of cultivation, namely fish and plants, simultaneously (a combination of aquaculture and hydroponics).
51. **Vertikultur** adalah sistem budidaya pertanian atau cara berkebun dengan media tanam yang dilakukan secara vertikal atau bertingkat, baik indoor ataupun outdoor. Media tanam berupa campuran tanah gembur dan pupuk. Sedangkan untuk wadah, menggunakan botol bekas, pot, rak gantung, dan lain sebagainya. Seluruh tanaman nantinya disusun secara vertikal supaya tidak memakan banyak ruang.
51. **Verticulture** is a method of agricultural cultivation or gardening using a vertical or tiered planting media, either indoors or outdoors. The planting medium consists of a mixture of loose soil and fertilizer. Various containers such as used bottles, pots, hanging racks, and others are used for the containers. All plants are arranged vertically to optimize space utilization.





**Tabel**  
**Table**

6.1

**Jumlah Rumah Tangga Usaha Pertanian yang Mendapatkan Penyuluhan dari Aparat/Pihak Dinas Pertanian Setempat Menurut Kecamatan dan Subsektor (rumah tangga), 2023**

***Number of Agricultural Households Receiving Extension Services from Local Agricultural Authorities/Agencies by Subdistrict and Subsector (household), 2023***

Kecamatan Subdistrict	Jumlah Rumah Tangga Usaha Pertanian yang Mendapat Penyuluhan <sup>1</sup> Number of Agricultural Households Receiving Extension Services <sup>1</sup>	Subsektor Subsector		
		Tanaman Pangan Food Crops	Hortikultura Horticulture	Perkebunan Estate crops
(1)	(2)	(3)	(4)	(5)
Rote Barat Daya	84	12	53	2
Rote Barat Laut	3	2	-	-
Loaholu	124	-	-	-
Lobalain	11	9	-	-
Rote Tengah	9	9	7	7
Rote Selatan	3	-	-	-
Pantai Baru	25	22	16	-
Rote Timur	26	12	1	2
Landu Leko	1	-	-	-
Rote Barat	-	-	-	-
Ndao Nuse	87	-	-	-
<b>Rote Ndao</b>	<b>373</b>	<b>66</b>	<b>77</b>	<b>11</b>

<https://rotendaokab.bps.go.id>



Lanjutan Tabel/*Continued Table 6.1*

Kecamatan <i>Subdistrict</i>	Subsektor <i>Subsector</i>		
	Peternakan <i>Livestock</i>	Perikanan <i>Fishery</i>	Kehutanan <i>Forestry</i>
(1)	(6)	(7)	(8)
Rote Barat Daya	4	29	1
Rote Barat Laut	1	2	-
Loaholu	17	108	-
Lobalain	3	-	-
Rote Tengah	7	7	7
Rote Selatan	1	1	1
Pantai Baru	-	1	-
Rote Timur	1	12	-
Landu Leko	-	1	-
Rote Barat	-	-	-
Ndao Nuse	1	86	-
<b>Rote Ndao</b>	<b>35</b>	<b>247</b>	<b>9</b>

Catatan/Note: <sup>1</sup>Satu RTUP dapat menerima beberapa penyuluhan/One Agricultural Households can participate in one or more extension services

<https://rote.ndaokab.bps.go.id>





**Tabel**  
**Table**

6.2

**Jumlah Usaha Pertanian Perorangan yang Mendapatkan Penyuluhan dari Aparat/Pihak Dinas Pertanian Setempat Menurut Kecamatan dan Subsektor (unit), 2023**

***Number of Individual Agricultural Holdings Receiving Extension Services from Local Agricultural Authorities/Agencies by Subdistrict and Subsector (units), 2023***

Kecamatan Subdistrict	Jumlah Usaha Pertanian Perorangan yang Mendapatkan Penyuluhan <sup>1</sup> <i>Number of Individual Agricultural Holdings Receiving Extension Services<sup>1</sup></i>	Subsektor Subsector		
		Tanaman Pangan Food Crops	Hortikultura Horticulture	Perkebunan Estate crops
(1)	(2)	(3)	(4)	(5)
Rote Barat Daya	84	12	53	2
Rote Barat Laut	3	2	-	-
Loaholu	128	-	-	-
Lobalain	11	9	-	-
Rote Tengah	9	9	7	7
Rote Selatan	3	-	-	-
Pantai Baru	25	22	16	-
Rote Timur	28	12	1	2
Landu Leko	1	-	-	-
Rote Barat	-	-	-	-
Ndao Nuse	87	-	-	-
<b>Rote Ndao</b>	<b>379</b>	<b>66</b>	<b>77</b>	<b>11</b>

<https://rotendaokab.bps.go.id>



Lanjutan Tabel/*Continued Table 6.2*

Kecamatan <i>Subdistrict</i>	Subsektor <i>Subsector</i>		
	Peternakan <i>Livestock</i>	Perikanan <i>Fishery</i>	Kehutanan <i>Forestry</i>
(1)	(6)	(7)	(8)
Rote Barat Daya	4	29	1
Rote Barat Laut	1	2	-
Loaholu	17	112	-
Lobalain	3	-	-
Rote Tengah	7	7	7
Rote Selatan	1	1	1
Pantai Baru	-	1	-
Rote Timur	1	14	-
Landu Leko	-	1	-
Rote Barat	-	-	-
Ndao Nuse	1	86	-
<b>Rote Ndao</b>	<b>35</b>	<b>253</b>	<b>9</b>

Catatan/Note: 'Satu UTP dapat menerima beberapa penyuluhan/One Individual Agricultural Holdings can participate in one or more extension services

<https://rotencabkab.bps.go.id>



**Tabel**  
**Table** 6.3

**Jumlah Rumah Tangga Usaha Pertanian Menurut Kecamatan dan Keikutsertaan Program Perhutanan Sosial (rumah tangga), 2023**  
**Number of Agricultural Households by Subdistrict and Participation in the Social Forestry Program (households), 2023**

Kecamatan Subdistrict	Mengikuti Program Following the Program	Tidak Mengikuti Program Not Following the Program	Jumlah Total
(1)	(2)	(3)	(4)
Rote Barat Daya	-	3.851	3.851
Rote Barat Laut	1	2.504	2.505
Loaholu	-	2.044	2.044
Lobalain	-	3.697	3.697
Rote Tengah	-	1.690	1.690
Rote Selatan	1	1.254	1.255
Pantai Baru	-	2.886	2.886
Rote Timur	-	2.602	2.602
Landu Leko	-	1.192	1.192
Rote Barat	-	1.669	1.669
Ndao Nuse	-	587	587
<b>Rote Ndao</b>	<b>2</b>	<b>23.976</b>	<b>23.978</b>

<https://rotendaokab.bps.go.id>

**Tabel**  
**Table** 6.4

**Jumlah Usaha Pertanian Perorangan Menurut Kecamatan dan Keikutsertaan Program Perhutanan Sosial (unit), 2023**  
**Number of Individual Agricultural Holdings by Subdistrict and Participation in the Social Forestry Program (units), 2023**

Kecamatan Subdistrict	Mengikuti Program Following the Program	Tidak Mengikuti Program Not Following the Program	Jumlah Total
(1)	(2)	(3)	(4)
Rote Barat Daya	-	3.924	3.924
Rote Barat Laut	1	2.562	2.563
Loaholu	-	2.114	2.114
Lobalain	-	3.788	3.788
Rote Tengah	-	1.719	1.719
Rote Selatan	1	1.271	1.272
Pantai Baru	-	2.912	2.912
Rote Timur	-	2.721	2.721
Landu Leko	-	1.234	1.234
Rote Barat	-	1.730	1.730
Ndao Nuse	-	595	595
<b>Rote Ndao</b>	<b>2</b>	<b>24.570</b>	<b>24.572</b>

<https://rotendaorab.lit.go.id>



**Tabel**  
**Table** 6.5

**Jumlah Rumah Tangga Usaha Pertanian yang Mengikuti Program Perhutanan Sosial Menurut Kecamatan dan Skema Perhutanan Sosial (rumah tangga), 2023**  
**Number of Agricultural Households Participating in the Social Forestry Program by Subdistrict and Social Forestry Scheme (households), 2023**

Kecamatan Subdistrict	Jumlah Rumah Tangga Usaha Pertanian yang Mengikuti Program Perhutanan Sosial <sup>1</sup> Number of Agricultural Households Participating in the Social Forestry Program <sup>1</sup>	Skema Perhutanan Sosial Social Forestry Scheme	
		Hutan Desa (HD) Village Forest Scheme	Hutan Kemasyarakatan (HKm) Community Forest Scheme
(1)	(2)	(3)	(4)
Rote Barat Daya	-	-	-
Rote Barat Laut	-	-	-
Loaholu	-	-	-
Lobalain	-	-	-
Rote Tengah	-	-	-
Rote Selatan	-	-	-
Pantai Baru	-	-	-
Rote Timur	-	-	-
Landu Leko	-	-	-
Rote Barat	-	-	-
Ndao Nuse	-	-	-
<b>Rote Ndao</b>	-	-	-

<https://rotendakab.bps.go.id>



Lanjutan Tabel/*Continued Table 6.5*

Kecamatan <i>Subdistrict</i>	Skema Perhutanan Sosial <i>Social Forestry Scheme</i>		
	Hutan Tanaman Rakyat (HTR) <i>Community Forest Plantation Scheme</i>	Hutan Adat (HA) <i>Customary Forest Scheme</i>	Kemitraan Kehutanan <i>Forestry Partnership Scheme</i>
(1)	(5)	(6)	(7)
Rote Barat Daya	-	-	-
Rote Barat Laut	-	-	-
Loaholu	-	-	-
Lobalain	-	-	-
Rote Tengah	-	-	-
Rote Selatan	-	-	-
Pantai Baru	-	-	-
Rote Timur	-	-	-
Landu Leko	-	-	-
Rote Barat	-	-	-
Ndao Nuse	-	-	-
<b>Rote Ndao</b>	-	-	-

Catatan/Note: <sup>1</sup>Satu RTUP dapat mengikuti beberapa Program Perhutanan Sosial/*One Agricultural Households can participate in one or more the Social Forestry Program*

<https://rote.ndaokab.bps.go.id>



**Tabel**  
**Table** 6.6

**Jumlah Usaha Pertanian Perorangan yang Mengikuti Program Perhutanan Sosial Menurut Kecamatan dan Skema Perhutanan Sosial (unit), 2023**  
**Number of Individual Agricultural Holdings Participating in the Social Forestry Program by Subdistrict and Social Forestry Scheme (units), 2023**

Kecamatan Subdistrict	Jumlah Usaha Pertanian Perorangan yang Mengikuti Program Perhutanan Sosial Number of Individual <sup>1</sup> Agricultural Holdings Participating in the Social Forestry Program <sup>1</sup>	Skema Perhutanan Sosial Social Forestry Scheme	
		Hutan Desa (HD) Village Forest Scheme	Hutan Kemasyarakatan (HKm) Community Forest Scheme
(1)	(2)	(3)	(4)
Rote Barat Daya	-	-	-
Rote Barat Laut	-	-	-
Loaholu	-	-	-
Lobalain	-	-	-
Rote Tengah	-	-	-
Rote Selatan	-	-	-
Pantai Baru	-	-	-
Rote Timur	-	-	-
Landu Leko	-	-	-
Rote Barat	-	-	-
Ndao Nuse	-	-	-
<b>Rote Ndao</b>	-	-	-

<https://roteindaokab.bps.go.id>



Lanjutan Tabel/Continued Table 6.6

Kecamatan Subdistrict	Skema Perhutanan Sosial Social Forestry Scheme		
	Hutan Tanaman Rakyat (HTR) Community Forest Plantation Scheme	Hutan Adat (HA) Customary Forest Scheme	Kemitraan Kehutanan Forestry Partnership Scheme
(1)	(5)	(6)	(7)
Rote Barat Daya	-	-	-
Rote Barat Laut	-	-	-
Loaholu	-	-	-
Lobalain	-	-	-
Rote Tengah	-	-	-
Rote Selatan	-	-	-
Pantai Baru	-	-	-
Rote Timur	-	-	-
Landu Leko	-	-	-
Rote Barat	-	-	-
Ndao Nuse	-	-	-
<b>Rote Ndao</b>	-	-	-

Catatan/Note: <sup>1</sup>Satu UTP dapat mengikuti beberapa Program Perhutanan Sosial/One Individual Agricultural Holdings can participate in one or more the Social Forestry Program

<https://rote.ndaokab.bps.go.id>





**Tabel**  
**Table** 6.7

**Jumlah Rumah Tangga Usaha Pertanian yang Mengikuti Program Perhutanan Sosial dan Menggunakan Lahan dari Perhutanan Sosial Menurut Kecamatan dan Subsektor (rumah tangga), 2023**  
**Number of Agricultural Households Participating in the Social Forestry Program and Utilizing Land from Social Forestry by Subdistrict and Subsector (households), 2023**

Kecamatan Subdistrict	Jumlah Rumah Tangga Usaha Pertanian yang Mengikuti Program Perhutanan Sosial <sup>1</sup> Number of Agricultural Households Participating in the Social Forestry Program <sup>1</sup>	Subsektor Subsector		
		Tanaman Pangan Food Crops	Hortikultura Horticulture	Perkebunan Estate crops
(1)	(2)	(3)	(4)	(5)
Rote Barat Daya	-	-	-	-
Rote Barat Laut	-	-	-	-
Loaholu	-	-	-	-
Lobalain	-	-	-	-
Rote Tengah	-	-	-	-
Rote Selatan	-	-	-	-
Pantai Baru	-	-	-	-
Rote Timur	-	-	-	-
Landu Leko	-	-	-	-
Rote Barat	-	-	-	-
Ndao Nuse	-	-	-	-
<b>Rote Ndao</b>	-	-	-	-

<https://rotendaokab.bps.go.id>



Lanjutan Tabel/Continued Table 6.7

Kecamatan Subdistrict	Subsektor Subsector		
	Peternakan Livestock	Perikanan Fishery	Kehutanan Forestry
(1)	(6)	(7)	(8)
Rote Barat Daya	-	-	-
Rote Barat Laut	-	-	-
Loaholu	-	-	-
Lobalain	-	-	-
Rote Tengah	-	-	-
Rote Selatan	-	-	-
Pantai Baru	-	-	-
Rote Timur	-	-	-
Landu Leko	-	-	-
Rote Barat	-	-	-
Ndao Nuse	-	-	-
<b>Rote Ndao</b>	-	-	-

Catatan/Note: <sup>1</sup>Satu RTUP yang mengikuti Program Perhutanan Sosial dapat menggunakan lahan dari perhutanan sosial pada beberapa subsektor/One Agricultural Households participating in the Social Forestry Program can use land from social forestry in several subsectors

<https://rotekab.bps.go.id>



**Tabel**  
**Table** 6.8

**Jumlah Usaha Pertanian Perorangan yang Mengikuti Program Perhutanan Sosial dan Menggunakan Lahan dari Perhutanan Sosial Menurut Kecamatan dan Subsektor (unit), 2023**  
**Number of Individual Agricultural Holdings Participating in the Social Forestry Program and Utilizing Land from Social Forestry by Subdistrict and Subsector (units), 2023**

Kecamatan Subdistrict	Jumlah Usaha Pertanian Perorangan yang Mengikuti Program Perhutanan Sosial <sup>1</sup> Number of Individual Agricultural Holdings Participating in the Social Forestry Program <sup>1</sup>	Subsektor Subsector		
		Tanaman Pangan Food Crops	Hortikultura Horticulture	Perkebunan Estate crops
(1)	(2)	(3)	(4)	(5)
Rote Barat Daya	-	-	-	-
Rote Barat Laut	-	-	-	-
Loaholu	-	-	-	-
Lobalain	-	-	-	-
Rote Tengah	-	-	-	-
Rote Selatan	-	-	-	-
Pantai Baru	-	-	-	-
Rote Timur	-	-	-	-
Landu Leko	-	-	-	-
Rote Barat	-	-	-	-
Ndao Nuse	-	-	-	-
<b>Rote Ndao</b>	<b>-</b>	<b>-</b>	<b>-</b>	<b>-</b>

<https://rote.ndaokab.bps.go.id>



Lanjutan Tabel/Continued Table 6.8

Kecamatan Subdistrict	Subsektor Subsector		
	Peternakan Livestock	Perikanan Fishery	Kehutanan Forestry
(1)	(6)	(7)	(8)
Rote Barat Daya	-	-	-
Rote Barat Laut	-	-	-
Loaholu	-	-	-
Lobalain	-	-	-
Rote Tengah	-	-	-
Rote Selatan	-	-	-
Pantai Baru	-	-	-
Rote Timur	-	-	-
Landu Leko	-	-	-
Rote Barat	-	-	-
Ndao Nuse	-	-	-
<b>Rote Ndao</b>	-	-	-

Catatan/Note: <sup>1</sup>Satu UTP yang mengikuti Program Perhutanan Sosial dapat menggunakan lahan dari perhutanan sosial pada beberapa subsektor/One Individual Agricultural Holdings participating in the Social Forestry Program can use land from social forestry in several subsectors

<https://rotenndaokab.bps.go.id>



**Tabel**  
**Table**

6.9

**Jumlah Rumah Tangga Usaha Pertanian Menurut Kecamatan dan Kegiatan Penanaman/Pemanfaatan Tanaman Kehutanan dengan Tanaman Pertanian Lainnya/Peternakan/Perikanan dalam Satu Bidang (Agroforestri) (rumah tangga), 2023**

*Number of Agricultural Households by Subdistrict and Activities Planting/ Utilizing Forestry Plants with Other Agricultural Crops/Livestock/Fisheries in One Field (Agroforestry) (households), 2023*

Kecamatan Subdistrict	Melakukan Agroforestri Engaging in Agroforestry	Tidak Melakukan Agroforestri Not Engaging in Agroforestry	Jumlah Total
(1)	(2)	(3)	(4)
Rote Barat Daya	5	3.846	3.851
Rote Barat Laut	2	2.503	2.505
Loaholu	6	2.038	2.044
Lobalain	13	3.684	3.697
Rote Tengah	10	1.680	1.690
Rote Selatan	63	1.192	1.255
Pantai Baru	17	2.869	2.886
Rote Timur	5	2.597	2.602
Landu Leko	8	1.184	1.192
Rote Barat	-	1.669	1.669
Ndao Nuse	10	577	587
<b>Rote Ndao</b>	<b>139</b>	<b>23.839</b>	<b>23.978</b>

<https://rotendaokab.bps.go.id>

**Tabel**  
**Table**

6.10

**Jumlah Usaha Pertanian Perorangan Menurut Kecamatan dan Kegiatan Penanaman/Pemanfaatan Tanaman Kehutanan dengan Tanaman Pertanian Lainnya/Peternakan/Perikanan dalam Satu Bidang (Agroforestri) (unit), 2023**  
**Number of Individual Agricultural Holdings by Subdistrict and Activities Planting/Utilizing Forestry Plants with Other Agricultural Crops/Livestock/Fisheries in One Field (Agroforestry) (units), 2023**

Kecamatan Subdistrict	Melakukan Agroforestri Engaging in Agroforestry	Tidak Melakukan Agroforestri Not Engaging in Agroforestry	Jumlah Total
(1)	(2)	(3)	(4)
Rote Barat Daya	5	3.919	3.924
Rote Barat Laut	2	2.561	2.563
Loaholu	6	2.108	2.114
Lobalain	15	3.773	3.788
Rote Tengah	10	1.709	1.719
Rote Selatan	63	1.209	1.272
Pantai Baru	17	2.895	2.912
Rote Timur	5	2.716	2.721
Landu Leko	9	1.225	1.234
Rote Barat	-	1.730	1.730
Ndao Nuse	10	585	595
<b>Rote Ndao</b>	<b>142</b>	<b>24.430</b>	<b>24.572</b>

<https://rotendakab.go.id>



**Tabel**  
**Table**

6.11

**Jumlah Rumah Tangga Usaha Pertanian Menurut Kecamatan dan Keanggotaan Kelompok Tani/Kelompok Peternak/Kelompok Nelayan (rumah tangga), 2023**  
**Number of Agricultural Households by Subdistrict and Membership of Farmer Groups/Breeder Groups/Fisherman Groups (households), 2023**

Kecamatan Subdistrict	Menjadi Anggota Becoming a Member	Tidak Menjadi Anggota Not Becoming a Member	Jumlah Total
(1)	(2)	(3)	(4)
Rote Barat Daya	2.063	1.788	3.851
Rote Barat Laut	1.981	524	2.505
Loaholu	487	1.557	2.044
Lobalain	2.416	1.281	3.697
Rote Tengah	1.246	444	1.690
Rote Selatan	426	829	1.255
Pantai Baru	1.801	1.085	2.886
Rote Timur	1.311	1.291	2.602
Landu Leko	562	630	1.192
Rote Barat	24	1.645	1.669
Ndao Nuse	19	568	587
<b>Rote Ndao</b>	<b>12.336</b>	<b>11.642</b>	<b>23.978</b>

<https://rotendakab.bps.go.id>

**Tabel**  
**Table** 6.12

**Jumla Usaha Pertanian Perorangan Menurut Kecamatan dan Keanggotaan Kelompok Tani/Kelompok Peternak/Kelompok Nelayan (unit), 2023**  
**Number of Individual Agricultural Holdings by Subdistrict and Membership of Farmer Groups/Breeder Groups/Fisherman Groups (units), 2023**

Kecamatan Subdistrict	Menjadi Anggota Becoming a Member	Tidak Menjadi Anggota Not Becoming a Member	Jumlah Total
(1)	(2)	(3)	(4)
Rote Barat Daya	2.073	1.851	3.924
Rote Barat Laut	2.002	561	2.563
Loaholu	489	1.625	2.114
Lobalain	2.437	1.351	3.788
Rote Tengah	1.259	460	1.719
Rote Selatan	428	844	1.272
Pantai Baru	1.805	1.107	2.912
Rote Timur	1.335	1.386	2.721
Landu Leko	574	660	1.234
Rote Barat	24	1.706	1.730
Ndao Nuse	19	576	595
<b>Rote Ndao</b>	<b>12.445</b>	<b>12.127</b>	<b>24.572</b>

<https://rotendaokab.bpt.go.id>





**Tabel**  
**Table** 6.13

**Jumlah Rumah Tangga Usaha Pertanian Menurut Kecamatan dan Bagian dari Kemitraan atau Pertanian Plasma (rumah tangga), 2023**  
**Number of Agricultural Households by Subdistrict and Involvement in Partnership or Plasma Farming (households), 2023**

Kecamatan Subdistrict	Bagian dari Kemitraan atau Pertanian Plasma <i>Part of Partnership or Plasma Farming</i>	Bukan Bagian dari Kemitraan atau Pertanian Plasma <i>Not Part of Partnership or Plasma Farming</i>	Jumlah Total
(1)	(2)	(3)	(4)
Rote Barat Daya	19	3.832	3.851
Rote Barat Laut	8	2.497	2.505
Loaholu	3	2.041	2.044
Lobalain	24	3.673	3.697
Rote Tengah	5	1.685	1.690
Rote Selatan	3	1.252	1.255
Pantai Baru	5	2.881	2.886
Rote Timur	38	2.564	2.602
Landu Leko	1	1.191	1.192
Rote Barat	-	1.669	1.669
Ndao Nuse	-	587	587
<b>Rote Ndao</b>	<b>106</b>	<b>23.872</b>	<b>23.978</b>

**Tabel**  
**Table**

6.14

**Jumlah Usaha Pertanian Perorangan Menurut Kecamatan dan Bagian dari Kemitraan atau Pertanian Plasma (unit), 2023**  
**Number of Individual Agricultural Holdings by Subdistrict and Involvement in Partnership or Plasma Farming (units), 2023**

Kecamatan Subdistrict	Bagian dari Kemitraan atau Pertanian Plasma Part of Partnership or Plasma Farming	Bukan Bagian dari Kemitraan atau Pertanian Plasma Not Part of Partnership or Plasma Farming	Jumlah Total
(1)	(2)	(3)	(4)
Rote Barat Daya	19	3.905	3.924
Rote Barat Laut	8	2.555	2.563
Loaholu	3	2.111	2.114
Lobalain	24	3.764	3.788
Rote Tengah	5	1.714	1.719
Rote Selatan	3	1.269	1.272
Pantai Baru	5	2.907	2.912
Rote Timur	45	2.676	2.721
Landu Leko	1	1.233	1.234
Rote Barat	-	1.730	1.730
Ndao Nuse	-	595	595
<b>Rote Ndao</b>	<b>113</b>	<b>24.459</b>	<b>24.572</b>

<https://rotendaokab.bps.go.id>



**Tabel**  
**Table**

6.15

**Jumlah Rumah Tangga Usaha Pertanian Menurut Kecamatan dan Penggunaan Pupuk (rumah tangga), 2023**  
**Number of Agricultural Households by Subdistrict and Fertilizer Use (households), 2023**

Kecamatan Subdistrict	Menggunakan Pupuk Using Fertilizer	Tidak Menggunakan Pupuk Not Using Fertilizer	Tidak Mengusahakan Budidaya Tanaman dan Perikanan Not Engaging in Crop and Fish Farming	Jumlah Total
(1)	(2)	(3)	(4)	(5)
Rote Barat Daya	3.037	266	548	3.851
Rote Barat Laut	2.266	41	198	2.505
Loaholu	710	552	782	2.044
Lobalain	3.093	98	506	3.697
Rote Tengah	1.413	106	171	1.690
Rote Selatan	547	607	101	1.255
Pantai Baru	2.230	302	354	2.886
Rote Timur	1.615	426	561	2.602
Landu Leko	751	85	356	1.192
Rote Barat	427	196	1.046	1.669
Ndao Nuse	26	190	371	587
<b>Rote Ndao</b>	<b>16.115</b>	<b>2.869</b>	<b>4.994</b>	<b>23.978</b>

**Tabel**  
**Table**

6.16

**Jumlah Usaha Pertanian Perorangan Menurut Kecamatan dan Penggunaan Pupuk (unit), 2023**  
**Number of Individual Agricultural Holdings by Subdistrict and Fertilizer Use (units), 2023**

Kecamatan <i>Subdistrict</i>	Menggunakan Pupuk <i>Using Fertilizer</i>	Tidak Menggunakan Pupuk <i>Not Using Fertilizer</i>	Tidak Mengusahakan Budidaya Tanaman dan Perikanan <i>Not Engaging in Crop and Fish Farming</i>	Jumlah Total
(1)	(2)	(3)	(4)	(5)
Rote Barat Daya	3.089	278	557	3.924
Rote Barat Laut	2.299	42	222	2.563
Loaholu	715	558	841	2.114
Lobalain	3.145	107	536	3.788
Rote Tengah	1.436	109	174	1.719
Rote Selatan	549	617	106	1.272
Pantai Baru	2.239	303	370	2.912
Rote Timur	1.655	445	621	2.721
Landu Leko	763	85	386	1.234
Rote Barat	427	197	1.106	1.730
Ndao Nuse	26	191	378	595
<b>Rote Ndao</b>	<b>16.343</b>	<b>2.932</b>	<b>5.297</b>	<b>24.572</b>



**Tabel**  
**Table** 6.17

**Jumlah Rumah Tangga Usaha Pertanian Menurut Kecamatan dan Penggunaan Pestisida (rumah tangga), 2023**  
**Number of Agricultural Households by Subdistrict and Pesticide Use (households), 2023**

Kecamatan Subdistrict	Menggunakan Pestisida Using Pesticides	Tidak Menggunakan Pestisida Not Using Pesticides	Tidak Mengusahakan Budidaya Tanaman dan Perikanan Not Engaging in Crop and Fish Farming	Jumlah Total
(1)	(2)	(3)	(4)	(5)
Rote Barat Daya	2.874	429	548	3.851
Rote Barat Laut	2.253	54	198	2.505
Loaholu	794	468	782	2.044
Lobalain	3.050	141	506	3.697
Rote Tengah	1.370	149	171	1.690
Rote Selatan	891	263	101	1.255
Pantai Baru	2.242	290	354	2.886
Rote Timur	1.445	596	561	2.602
Landu Leko	759	77	356	1.192
Rote Barat	425	198	1.046	1.669
Ndao Nuse	-	216	371	587
<b>Rote Ndao</b>	<b>16.103</b>	<b>2.881</b>	<b>4.994</b>	<b>23.978</b>

**Tabel**  
**Table**

6.18

**Jumlah Usaha Pertanian Perorangan Menurut Kecamatan dan Penggunaan Pestisida (unit), 2023**  
**Number of Individual Agricultural Holdings by Subdistrict and Pesticide Use (units), 2023**

Kecamatan Subdistrict	Menggunakan Pestisida Using Pesticides	Tidak Menggunakan Pestisida Not Using Pesticides	Tidak Mengusahakan Budidaya Tanaman dan Perikanan Not Engaging in Crop and Fish Farming	Jumlah Total
(1)	(2)	(3)	(4)	(5)
Rote Barat Daya	2.921	446	557	3.924
Rote Barat Laut	2.286	55	222	2.563
Loaholu	800	473	841	2.114
Lobalain	3.101	151	536	3.788
Rote Tengah	1.392	153	174	1.719
Rote Selatan	896	270	106	1.272
Pantai Baru	2.251	291	370	2.912
Rote Timur	1.474	626	621	2.721
Landu Leko	771	77	386	1.234
Rote Barat	425	199	1.106	1.730
Ndao Nuse	-	217	378	595
<b>Rote Ndao</b>	<b>16.317</b>	<b>2.958</b>	<b>5.297</b>	<b>24.572</b>



**Tabel**  
**Table** 6.19

**Jumlah Rumah Tangga Usaha Pertanian Menurut Kecamatan dan Aktivitas Pencatatan/Pembukuan untuk Kegiatan Usaha Pertanian (rumah tangga), 2023**  
**Number of Agricultural Households by Subdistrict and Recording/Bookkeeping Activities for Agricultural Business Operations (households), 2023**

Kecamatan Subdistrict	Tidak Pernah Never	Hanya Sesekali Only Occasionally	Hanya Sebagian Only partially	Berkala dan Lengkap Regular and Complete	Jumlah Total
(1)	(2)	(3)	(4)	(5)	(6)
Rote Barat Daya	3.370	32	447	2	3.851
Rote Barat Laut	2.480	14	10	1	2.505
Loaholu	2.013	20	3	8	2.044
Lobalain	3.656	27	12	2	3.697
Rote Tengah	1.578	53	50	9	1.690
Rote Selatan	1.220	34	1	-	1.255
Pantai Baru	2.685	62	138	1	2.886
Rote Timur	2.578	16	6	2	2.602
Landu Leko	1.187	4	1	-	1.192
Rote Barat	1.648	21	-	-	1.669
Ndao Nuse	574	4	5	4	587
<b>Rote Ndao</b>	<b>22.989</b>	<b>287</b>	<b>673</b>	<b>29</b>	<b>23.978</b>

**Tabel**  
**Table** 6.20

**Jumlah Usaha Pertanian Perorangan Menurut Kecamatan dan Aktivitas Pencatatan/Pembukuan untuk Kegiatan Usaha Pertanian (unit), 2023**  
**Number of Individual Agricultural Holdings by Subdistrict and Recording/Bookkeeping Activities for Agricultural Business Operations (units), 2023**

Kecamatan Subdistrict	Tidak Pernah Never	Hanya Sese kali Only Occasionally	Hanya Sebagian Only partially	Berkala dan Lengkap Regular and Complete	Jumlah Total
(1)	(2)	(3)	(4)	(5)	(6)
Rote Barat Daya	3.428	33	461	2	3.924
Rote Barat Laut	2.538	14	10	1	2.563
Loaholu	2.082	20	3	9	2.114
Lobalain	3.747	27	12	2	3.788
Rote Tengah	1.607	53	50	9	1.719
Rote Selatan	1.237	34	1	-	1.272
Pantai Baru	2.711	62	138	1	2.912
Rote Timur	2.697	16	6	2	2.721
Landu Leko	1.229	4	1	-	1.234
Rote Barat	1.709	21	-	-	1.730
Ndao Nuse	582	4	5	4	595
<b>Rote Ndao</b>	<b>23.567</b>	<b>288</b>	<b>687</b>	<b>30</b>	<b>24.572</b>

<https://rotendaokab.bps.go.id>





**Tabel**  
**Table** 6.21

**Jumlah Rumah Tangga Usaha Pertanian Menurut Kecamatan dan Persentase Pendapatan Pengelola Unit Usaha yang Berasal dari Usaha Pertanian (rumah tangga), 2023**

**Number of Agricultural Households by Subdistrict and Receipt of Assistance for Agricultural Businesses (households), 2023**

Kecamatan Subdistrict	Kelompok Persentase Pendapatan Percentage of Agricultural Income Group					Jumlah Total
	0 - 25%	26 - 50%	51 - 75%	76 - 99%	100%	
(1)	(2)	(3)	(4)	(5)	(6)	(7)
Rote Barat Daya	202	650	1.065	1.385	549	3.851
Rote Barat Laut	148	289	298	294	1.476	2.505
Loaholu	406	313	373	308	644	2.044
Lobalain	622	584	486	519	1.486	3.697
Rote Tengah	128	164	275	477	646	1.690
Rote Selatan	73	106	138	370	568	1.255
Pantai Baru	60	368	694	1.460	304	2.886
Rote Timur	26	53	137	804	1.582	2.602
Landu Leko	92	41	20	50	989	1.192
Rote Barat	8	75	80	42	1.464	1.669
Ndao Nuse	93	181	43	30	240	587
<b>Rote Ndao</b>	<b>1.858</b>	<b>2.824</b>	<b>3.609</b>	<b>5.739</b>	<b>9.948</b>	<b>23.978</b>

**Tabel**  
**Table** 6.22

**Jumlah Usaha Pertanian Perorangan Menurut Kecamatan dan Persentase Pendapatan Pengelola Unit Usaha yang Berasal dari Usaha Pertanian (unit), 2023**  
*Number of Individual Agricultural Holdings by Subdistrict and Percentage of Individual Agricultural Holder's Income Derived from Agricultural Holdings (units), 2023*

Kecamatan Subdistrict	Kelompok Persentase Pendapatan Percentage of Agricultural Income Group					Jumlah Total
	0 - 25%	26 - 50%	51 - 75%	76 - 99%	100%	
(1)	(2)	(3)	(4)	(5)	(6)	(7)
Rote Barat Daya	218	681	1.078	1.398	549	3.924
Rote Barat Laut	157	303	302	303	1.498	2.563
Loaholu	420	327	390	315	662	2.114
Lobalain	636	590	496	540	1.526	3.788
Rote Tengah	134	170	280	480	655	1.719
Rote Selatan	74	109	142	376	571	1.272
Pantai Baru	63	376	702	1.465	306	2.912
Rote Timur	27	57	148	838	1.651	2.721
Landu Leko	104	42	21	59	1.008	1.234
Rote Barat	8	76	92	46	1.508	1.730
Ndao Nuse	93	186	44	30	242	595
<b>Rote Ndao</b>	<b>1.934</b>	<b>2.917</b>	<b>3.695</b>	<b>5.850</b>	<b>10.176</b>	<b>24.572</b>

<https://rotendakabops.go.id>



**Tabel**  
**Table** 6.23

**Jumlah Rumah Tangga Usaha Pertanian Menurut Kecamatan dan Penerimaan Bantuan untuk Usaha Pertanian (rumah tangga), 2023**  
**Number of Agricultural Households by Subdistrict and Receipt of Assistance for Agricultural Businesses (households), 2023**

Kecamatan Subdistrict	Rumah Tangga Usaha Pertanian Agricultural Households		
	Mendapatkan Bantuan Receiving Assistance	Tidak Mendapatkan Bantuan Not Receiving Assistance	Jumlah Total
(1)	(2)	(3)	(4)
Rote Barat Daya	1.961	1.890	3.851
Rote Barat Laut	1.719	786	2.505
Loaholu	1.200	844	2.044
Lobalain	2.245	1.452	3.697
Rote Tengah	1.102	588	1.690
Rote Selatan	701	554	1.255
Pantai Baru	1.634	1.252	2.886
Rote Timur	1.631	971	2.602
Landu Leko	312	880	1.192
Rote Barat	107	1.562	1.669
Ndao Nuse	95	492	587
<b>Rote Ndao</b>	<b>12.707</b>	<b>11.271</b>	<b>23.978</b>

**Tabel** 6.24  
**Table**

**Jumlah Usaha Pertanian Perorangan Menurut Kecamatan dan Penerimaan Bantuan untuk Usaha Pertanian (unit), 2023**  
**Number of Individual Agricultural Holdings by Subdistrict and Receipt of Assistance for Agricultural Businesses (units), 2023**

Kecamatan Subdistrict	Usaha Pertanian Perorangan (unit) Individual Agricultural Holdings (units)		
	Mendapatkan Bantuan Receiving Assistance	Tidak Mendapatkan Bantuan Not Receiving Assistance	Jumlah Total
(1)	(2)	(3)	(4)
Rote Barat Daya	1.969	1.955	3.924
Rote Barat Laut	1.739	824	2.563
Loaholu	1.215	899	2.114
Lobalain	2.264	1.524	3.788
Rote Tengah	1.116	603	1.719
Rote Selatan	706	566	1.272
Pantai Baru	1.641	1.271	2.912
Rote Timur	1.664	1.057	2.721
Landu Leko	316	918	1.234
Rote Barat	109	1.621	1.730
Ndao Nuse	96	499	595
<b>Rote Ndao</b>	<b>12.835</b>	<b>11.737</b>	<b>24.572</b>

<https://rotendakab.bps.go.id>



**Tabel**  
**Table** 6.25

**Jumlah Rumah Tangga Usaha Pertanian yang Mendapatkan Bantuan Untuk Usaha Pertanian Perorangan Menurut Kecamatan dan Jenis Bantuan (rumah tangga), 2023**  
**Number of Agricultural Households Receiving Assistance for Individual Agricultural Holdings by Subdistrict and Type of Assistance (households), 2023**

Kecamatan Subdistrict	Jumlah Rumah Tangga Pertanian yang Mendapatkan Bantuan <sup>1</sup> Number of Agricultural Households Receiving Assistance <sup>1</sup>	Jenis Bantuan Type of Assistance	
		Pupuk Subsidi Subsidized Fertilizers	Sarana/Peralatan Produksi Production Tools/Equipment
(1)	(2)	(3)	(4)
Rote Barat Daya	1.961	1.879	104
Rote Barat Laut	1.719	1.613	132
Loaholu	1.200	587	277
Lobalain	2.245	2.203	53
Rote Tengah	1.102	1.092	41
Rote Selatan	701	440	5
Pantai Baru	1.634	1.542	26
Rote Timur	1.631	992	414
Landu Leko	312	305	-
Rote Barat	107	2	100
Ndao Nuse	95	1	94
<b>Rote Ndao</b>	<b>12.707</b>	<b>10.656</b>	<b>1.246</b>

<https://rotendakab.bps.go.id>



Lanjutan Tabel/Continued Table 6.25

Kecamatan Subdistrict	Jenis Bantuan Type of Assistance		
	Bibit Seedlings	Pakan Feed	Lainnya Others
(1)	(5)	(6)	(7)
Rote Barat Daya	223	4	25
Rote Barat Laut	159	-	2
Loaholu	227	3	468
Lobalain	87	34	62
Rote Tengah	73	3	23
Rote Selatan	158	5	131
Pantai Baru	339	1	34
Rote Timur	52	-	396
Landu Leko	-	-	9
Rote Barat	2	-	3
Ndao Nuse	1	-	-
<b>Rote Ndao</b>	<b>1.321</b>	<b>50</b>	<b>1.153</b>

Catatan/Note: <sup>1</sup>Satu RTUP dapat memperoleh beberapa jenis bantuan/One Agricultural Households can receive one or more type of assistance

<https://rotendakab.bps.go.id>



**Tabel**  
**Table** 6.26

**Jumlah Usaha Pertanian Perorangan yang Mendapatkan Bantuan Untuk Usaha Pertanian Menurut Kecamatan dan Jenis Bantuan (unit), 2023**  
**Number of Individual Agricultural Holdings Receiving Assistance for Agricultural Businesses by Subdistrict and Type of Assistance (units), 2023**

Kecamatan Subdistrict	Jumlah Usaha Pertanian Perorangan yang Mendapatkan Bantuan <sup>1</sup> Number of Individual Agricultural Holdings Receiving Assistance <sup>1</sup>	Jenis Bantuan Type of Assistance	
		Pupuk Subsidi Subsidized Fertilizers	Sarana/Peralatan Produksi Production Tools/Equipment
(1)	(2)	(3)	(4)
Rote Barat Daya	1.969	1.887	104
Rote Barat Laut	1.739	1.630	132
Loaholu	1.215	590	279
Lobalain	2.264	2.222	53
Rote Tengah	1.116	1.106	42
Rote Selatan	706	441	5
Pantai Baru	1.641	1.547	26
Rote Timur	1.664	1.010	422
Landu Leko	316	309	-
Rote Barat	109	2	102
Ndao Nuse	96	1	95
<b>Rote Ndao</b>	<b>12.835</b>	<b>10.745</b>	<b>1.260</b>

<https://rotendakab.bps.go.id>



Lanjutan Tabel/Continued Table 6.26

Kecamatan Subdistrict	Jenis Bantuan Type of Assistance		
	Bibit Seedlings	Pakan Feed	Lainnya Others
(1)	(5)	(6)	(7)
Rote Barat Daya	223	4	25
Rote Barat Laut	160	-	2
Loaholu	232	3	471
Lobalain	87	34	62
Rote Tengah	74	3	23
Rote Selatan	158	5	134
Pantai Baru	341	1	34
Rote Timur	53	-	405
Landu Leko	-	-	9
Rote Barat	2	-	3
Ndao Nuse	1	-	-
<b>Rote Ndao</b>	<b>1.331</b>	<b>50</b>	<b>1.168</b>

Catatan/Note: <sup>1</sup>Satu UTP dapat memperoleh beberapa jenis bantuan/One Individual Agricultural Holdings can receive one or more type of assistance

<https://rotendaerahkab.bps.go.id>





**Tabel**  
**Table** 6.27

**Jumlah Rumah Tangga Usaha Pertanian Menurut Kecamatan dan Kepemilikan Akses Terhadap Kredit Usaha Rakyat (KUR) Pertanian (rumah tangga), 2023**  
**Number of Agricultural Households by Subdistrict and Ownership of Access to People's Business Credit for Agriculture (households), 2023**

Kecamatan Subdistrict	Memiliki Akses Terhadap Kredit Usaha Rakyat Having Access to People's Business Credit	Tidak Memiliki Akses Terhadap Kredit Usaha Rakyat Not Having Access to People's Business Credit	Jumlah Total
(1)	(2)	(3)	(4)
Rote Barat Daya	47	3.804	3.851
Rote Barat Laut	188	2.317	2.505
Loaholu	280	1.764	2.044
Lobalain	155	3.542	3.697
Rote Tengah	207	1.483	1.690
Rote Selatan	1.102	153	1.255
Pantai Baru	70	2.816	2.886
Rote Timur	49	2.553	2.602
Landu Leko	1	1.191	1.192
Rote Barat	2	1.667	1.669
Ndao Nuse	2	585	587
<b>Rote Ndao</b>	<b>2.103</b>	<b>21.875</b>	<b>23.978</b>

**Tabel**  
**Table**

6.28

**Jumlah Usaha Pertanian Perorangan Menurut Kecamatan dan Kepemilikan Akses Terhadap Kredit Usaha Rakyat (KUR) Pertanian (unit), 2023**  
**Number of Individual Agricultural Holdings by Subdistrict and Ownership of Access to People's Business Credit for Agriculture (units), 2023**

Kecamatan Subdistrict	Memiliki Akses Terhadap Kredit Usaha Rakyat Having Access to People's Business Credit	Tidak Memiliki Akses Terhadap Kredit Usaha Rakyat Not Having Access to People's Business Credit	Jumlah Total
(1)	(2)	(3)	(4)
Rote Barat Daya	47	3.877	3.924
Rote Barat Laut	199	2.364	2.563
Loaholu	284	1.830	2.114
Lobalain	156	3.632	3.788
Rote Tengah	214	1.505	1.719
Rote Selatan	1.115	157	1.272
Pantai Baru	70	2.842	2.912
Rote Timur	51	2.670	2.721
Landu Leko	1	1.233	1.234
Rote Barat	2	1.728	1.730
Ndao Nuse	2	593	595
<b>Rote Ndao</b>	<b>2.141</b>	<b>22.431</b>	<b>24.572</b>

<https://rotendaokab.go.id>



**Tabel**  
**Table** 6.29

**Jumlah Rumah Tangga Usaha Pertanian Menurut Kecamatan dan Perlindungan Asuransi untuk Usaha Pertanian (rumah tangga), 2023**  
**Number of Agricultural Households by Subdistrict and Insurance Coverage for Agricultural Businesses (households), 2023**

Kecamatan Subdistrict	Dilindungi Asuransi Covered by Insurance	Tidak Dilindungi Asuransi Not Covered by Insurance	Jumlah Total
(1)	(2)	(3)	(4)
Rote Barat Daya	7	3.844	3.851
Rote Barat Laut	5	2.500	2.505
Loaholu	2	2.042	2.044
Lobalain	14	3.683	3.697
Rote Tengah	-	1.690	1.690
Rote Selatan	-	1.255	1.255
Pantai Baru	3	2.883	2.886
Rote Timur	107	2.495	2.602
Landu Leko	-	1.192	1.192
Rote Barat	2	1.667	1.669
Ndao Nuse	-	587	587
<b>Rote Ndao</b>	<b>140</b>	<b>23.838</b>	<b>23.978</b>

<https://rotendaokab.bps.go.id>

**Tabel**  
**Table**

6.30

**Jumlah Usaha Pertanian Perorangan Menurut Kecamatan dan Perlindungan Asuransi untuk Usaha Pertanian (unit), 2023**  
**Number of Individual Agricultural Holdings by Subdistrict and Insurance Coverage for Agricultural Businesses (units), 2023**

Kecamatan Subdistrict	Dilindungi Asuransi Covered by Insurance	Tidak Dilindungi Asuransi Not Covered by Insurance	Jumlah Total
(1)	(2)	(3)	(4)
Rote Barat Daya	7	3.917	3.924
Rote Barat Laut	5	2.558	2.563
Loaholu	2	2.112	2.114
Lobalain	14	3.774	3.788
Rote Tengah	-	1.719	1.719
Rote Selatan	-	1.272	1.272
Pantai Baru	3	2.909	2.912
Rote Timur	112	2.609	2.721
Landu Leko	-	1.234	1.234
Rote Barat	2	1.728	1.730
Ndao Nuse	-	595	595
<b>Rote Ndao</b>	<b>145</b>	<b>24.427</b>	<b>24.572</b>

<https://rotendaorab.kab.go.id>



**Tabel**  
**Table** 6.31

**Jumlah Rumah Tangga Usaha Perkebunan Menurut Kecamatan dan Kepemilikan Surat Tanda Daftar Usaha Perkebunan Untuk Budi Daya (STD-B) (rumah tangga), 2023**  
**Number of Estate Crop Cultivation Households by Subdistrict and Ownership of the Certificate of Registration for Plantation Cultivation (households), 2023**

Kecamatan Subdistrict	Memiliki STD-B Have a Certificate of Registration for Plantation Cultivation	Tidak Memiliki STD-B Not Having a Certificate of Registration for Plantation Cultivation	Jumlah Total
(1)	(2)	(3)	(4)
Rote Barat Daya	-	848	848
Rote Barat Laut	-	291	291
Loaholu	-	559	559
Lobalain	-	627	627
Rote Tengah	-	172	172
Rote Selatan	-	921	921
Pantai Baru	-	455	455
Rote Timur	-	675	675
Landu Leko	-	3	3
Rote Barat	-	100	100
Ndao Nuse	-	5	5
<b>Rote Ndao</b>	<b>-</b>	<b>4.656</b>	<b>4.656</b>

<https://rotendaorab.bps.go.id>

**Tabel**  
**Table**

6.32

**Jumlah Usaha Pertanian Perorangan Perkebunan Menurut Kecamatan dan Kepemilikan Surat Tanda Daftar Usaha Perkebunan Untuk Budi Daya (STD-B) (unit), 2023**  
**Number of Estate Crop Individual Agricultural Holdings by Subdistrict and Ownership of the Certificate of Registration for Plantation Cultivation (units), 2023**

Kecamatan Subdistrict	Memiliki STD-B Have a Certificate of Registration for Plantation Cultivation	Tidak Memiliki STD-B Not Having a Certificate of Registration for Plantation Cultivation	Jumlah Total
(1)	(2)	(3)	(4)
Rote Barat Daya	-	849	849
Rote Barat Laut	-	292	292
Loaholu	-	563	563
Lobalain	-	628	628
Rote Tengah	-	175	175
Rote Selatan	-	929	929
Pantai Baru	-	455	455
Rote Timur	-	687	687
Landu Leko	-	3	3
Rote Barat	-	100	100
Ndao Nuse	-	5	5
<b>Rote Ndao</b>	<b>-</b>	<b>4.686</b>	<b>4.686</b>

<https://rotendaokab.bpt.go.id>



**Tabel**  
**Table** 6.33

**Jumlah Rumah Tangga Usaha Pertanian di Wilayah Perkotaan Menurut Kecamatan dan Penggunaan Lahan Terbatas untuk Usaha Pertanian (rumah tangga), 2023**  
**Number of Agricultural Households in Urban Areas by Subdistrict and Limited Land Use for Agricultural Businesses (households), 2023**

Kecamatan Subdistrict	Melakukan Usaha Pertanian di Lahan Terbatas Engaging in Agriculture on Limited Land	Tidak Melakukan Usaha Pertanian di Lahan Terbatas Not Engaging in Agriculture on Limited Land	Jumlah Total
(1)	(2)	(3)	(4)
Rote Barat Daya	-	-	-
Rote Barat Laut	7	200	207
Loaholu	-	-	-
Lobalain	136	478	614
Rote Tengah	-	-	-
Rote Selatan	-	-	-
Pantai Baru	8	148	156
Rote Timur	-	-	-
Landu Leko	-	-	-
Rote Barat	-	-	-
Ndao Nuse	-	-	-
<b>Rote Ndao</b>	<b>151</b>	<b>826</b>	<b>977</b>

<https://rotendakab.bps.go.id>

**Tabel**  
**Table**

6.34

**Jumlah Usaha Pertanian Perorangan di Wilayah Perkotaan Menurut Kecamatan dan Penggunaan Lahan Terbatas untuk Usaha Pertanian (unit), 2023**  
**Number of Individual Agricultural Holdings in Urban Areas by Subdistrict and Limited Land Use for Agricultural Businesses (units), 2023**

Kecamatan Subdistrict	Melakukan Usaha Pertanian di Lahan Terbatas Engaging in Agriculture on Limited Land	Tidak Melakukan Usaha Pertanian di Lahan Terbatas Not Engaging in Agriculture on Limited Land	Jumlah Total
(1)	(2)	(3)	(4)
Rote Barat Daya	-	-	-
Rote Barat Laut	8	207	215
Loaholu	-	-	-
Lobalain	136	481	617
Rote Tengah	-	-	-
Rote Selatan	-	-	-
Pantai Baru	8	149	157
Rote Timur	-	-	-
Landu Leko	-	-	-
Rote Barat	-	-	-
Ndao Nuse	-	-	-
<b>Rote Ndao</b>	<b>152</b>	<b>837</b>	<b>989</b>

<https://rotendakab.bps.go.id>





**Tabel**  
**Table**

6.35

**Jumlah Rumah Tangga Usaha Pertanian di Wilayah Perkotaan Menurut Kecamatan dan Penggunaan Media Pot dan Sejenisnya untuk Usaha Pertanian (rumah tangga), 2023**  
**Number of Agricultural Households in Urban Areas by Subdistrict and the Use of Potting Media and Similar Materials for Agricultural Businesses (households), 2023**

Kecamatan Subdistrict	Menggunakan Media Pot dan Sejenisnya Using Potting Media and Similar Items	Tidak Menggunakan Media Pot dan Sejenisnya Not Using Potting Media and Similar Items	Jumlah Total
(1)	(2)	(3)	(4)
Rote Barat Daya	-	-	-
Rote Barat Laut	-	207	207
Loaholu	-	-	-
Lobalain	4	610	614
Rote Tengah	-	-	-
Rote Selatan	-	-	-
Pantai Baru	-	156	156
Rote Timur	-	-	-
Landu Leko	-	-	-
Rote Barat	-	-	-
Ndao Nuse	-	-	-
<b>Rote Ndao</b>	<b>4</b>	<b>973</b>	<b>977</b>

<https://rotendakab.bps.go.id>

**Tabel**  
**Table**

6.36

**Jumlah Usaha Pertanian Perorangan di Wilayah Perkotaan Menurut Kecamatan dan Penggunaan Media Pot dan Sejenisnya untuk Usaha Pertanian (unit), 2023**  
**Number of Individual Agricultural Holdings in Urban Areas by Subdistrict and the Use of Potting Media and Similar Materials for Agricultural Businesses (units), 2023**

Kecamatan Subdistrict	Menggunakan Media Pot dan Sejenisnya Using Potting Media and Similar Items	Tidak Menggunakan Media Pot dan Sejenisnya Not Using Potting Media and Similar Items	Jumlah Total
(1)	(2)	(3)	(4)
Rote Barat Daya	-	-	-
Rote Barat Laut	-	215	215
Loaholu	-	-	-
Lobalain	4	613	617
Rote Tengah	-	-	-
Rote Selatan	-	-	-
Pantai Baru	-	157	157
Rote Timur	-	-	-
Landu Leko	-	-	-
Rote Barat	-	-	-
Ndao Nuse	-	-	-
<b>Rote Ndao</b>	<b>4</b>	<b>985</b>	<b>989</b>

<https://rotendakab.bps.go.id>



**Tabel**  
**Table** 6.37

**Jumlah Rumah Tangga Usaha Pertanian di Wilayah Perkotaan Menurut Kecamatan dan Penggunaan Teknologi Hidroponik, Aquaponik, Vertikulture, Media Terpal, dan Sejenisnya (rumah tangga), 2023**  
**Number of Agricultural Households in Urban Areas by Subdistrict and the Use of Hydroponic, Aquaponic, Vertical Culture, Tarpaulin Media and Similar Technology (households), 2023**

Kecamatan Subdistrict	Menggunakan Teknologi Using Technology	Tidak Menggunakan Teknologi Not Using Technology	Jumlah Total
(1)	(2)	(3)	(4)
Rote Barat Daya	-	-	-
Rote Barat Laut	-	207	207
Loaholu	-	-	-
Lobalain	1	613	614
Rote Tengah	-	-	-
Rote Selatan	-	-	-
Pantai Baru	-	156	156
Rote Timur	-	-	-
Landu Leko	-	-	-
Rote Barat	-	-	-
Ndao Nuse	-	-	-
<b>Rote Ndao</b>	<b>1</b>	<b>976</b>	<b>977</b>

<https://rotendakab.bps.go.id>

**Tabel**  
**Table**

6.38

**Jumlah Usaha Pertanian Perorangan di Wilayah Perkotaan Menurut Kecamatan dan Penggunaan Teknologi Hidroponik, Aquaponik, Vertikulture, Media Terpal, dan Sejenisnya (unit), 2023**  
**Number of Individual Agricultural Holdings in Urban Areas by Subdistrict and the Use of Hydroponic, Aquaponic, Verticulture, Tarpaulin Media and Similar Technology (units), 2023**

Kecamatan Subdistrict	Menggunakan Teknologi Using Technology	Tidak Menggunakan Teknologi Not Using Technology	Jumlah Total
(1)	(2)	(3)	(4)
Rote Barat Daya	-	-	-
Rote Barat Laut	-	215	215
Loaholu	-	-	-
Lobalain	1	616	617
Rote Tengah	-	-	-
Rote Selatan	-	-	-
Pantai Baru	-	157	157
Rote Timur	-	-	-
Landu Leko	-	-	-
Rote Barat	-	-	-
Ndao Nuse	-	-	-
<b>Rote Ndao</b>	<b>1</b>	<b>988</b>	<b>989</b>

<https://rotendakab.bps.go.id>

# Daftar Pustaka

## References

- Badan Pusat Statistik. 2013. *Angka Nasional Hasil Pencacahan Lengkap Sensus Pertanian 2013*. Jakarta: BPS
- Badan Pusat Statistik. 2022. *Pedoman Petugas Lapangan Usaha Pertanian Perorangan (UTP) PAPI Sensus Pertanian 2023 Pencacahan Lengkap*. Jakarta: BPS
- Badan Pusat Statistik. 2022. *Pedoman Petugas Lapangan Usaha Pertanian Perorangan (UTP) CAPI Sensus Pertanian 2023 Pencacahan Lengkap*. Jakarta: BPS
- Badan Pusat Statistik. 2022. *Pedoman Petugas Lapangan Usaha Perusahaan Pertanian Berbadan Hukum (UPB) Sensus Pertanian 2023 Pencacahan Lengkap*. Jakarta: BPS
- Food and Agriculture Organization. 2015. *World Programme For The Census of Agriculture 2020. Volume 1. Programme, Concepts, and Definitions*. Roma: FAO
- Food and Agriculture Organization. 2015. *World Programme For The Census of Agriculture 2020. Volume 2. Operational Guidelines*. Roma: FAO
- Kementerian Pertanian Republik Indonesia. *Peraturan Menteri Pertanian Republik Indonesia Nomor 04 Tahun 2019 Tentang Pedoman Gerakan Pembangunan Sumber Daya Manusia Pertanian Menuju Lumbung Pangan Dunia 2045*.



<https://rotendaokab.bps.go.id>



Kunjungi/Access

[https://sensus.bps.go.id/metadata\\_kegiatan/index/st2023](https://sensus.bps.go.id/metadata_kegiatan/index/st2023)

untuk informasi lengkap metadata statistik  
ST2023/*for more information about ST2023  
statistical metadata*

Tabel Lengkap Tahap II  
*Complete Table Edition 2*



# DATA

## MENCERDASKAN BANGSA

— *Enlighten The Nation* —



**BADAN PUSAT STATISTIK  
KABUPATEN ROTE NDAO  
BPS-STATISTICS ROTE NDAO REGENCY**

Kompleks Perkantoran Bumi Tii Langga Permai, Ba'a 85971 Rote Ndao  
Telp (0380) 8571057, Faks (0380) 8571058,  
Homepage: <https://rotendaokab.bps.go.id> Email: [bps5314@bps.go.id](mailto:bps5314@bps.go.id)