

KECAMATAN PONTIANAK TIMUR DALAM ANGKA

PONTIANAK TIMUR SUBDISTRICT IN FIGURES

2023



**BADAN PUSAT STATISTIK
KOTA PONTIANAK**
BPS-STATISTICS PONTIANAK MUNICIPALITY

KECAMATAN PONTIANAK TIMUR DALAM ANGKA

PONTIANAK TIMUR SUBDISTRICT IN FIGURES

2023



KECAMATAN PONTIANAK TIMUR DALAM ANGKA
Pontianak Timur Subdistrict in Figures
2023

ISSN : 2655 - 4577

No. Publikasi/*Publication Number* : 61710. 2311

Katalog /*Catalog* : 1102001. 6171020

Ukuran Buku/*Book Size*: 14,8 cm x 21 cm

Jumlah Halaman/*Number of Pages* : xxviii + 107 hal/*pages*

Naskah/*Manuscript* :

BPS Kota Pontianak

BPS-Statistics of Pontianak Municipality

Penyunting/*Editor* :

BPS Kota Pontianak

BPS-Statistics of Pontianak Municipality

Desain Kover/*Cover Design*:

BPS Kota Pontianak

BPS-Statistics of Pontianak Municipality

Ilustrasi Kover/*Cover Illustration* :

Foto Keraton Kadariah Kesultanan Pontianak/*Photo of Qadariah Palace of Pontianak Sultanate*

Diterbitkan oleh/*Published by*:

©BPS Kota Pontianak/*BPS-Statistics of Pontianak Municipality*

Dicetak oleh/*Printed by*:

-

Dilarang mengumumkan, mendistribusikan, mengomunikasikan, dan/atau menggandakan sebagian atau seluruh isi buku ini untuk tujuan komersil tanpa izin tertulis dari Badan Pusat Statistik Kota Pontianak

Prohibited to announce, distribute, communicate, and/or copy part or all of this book for commercial purpose without permission from BPS-Statistics Indonesia of Pontianak Municipality.

TIM PENYUSUN/TEAM MEMBERS

Pengarah/Director

Suswandi, MSE, MA

Penanggung Jawab/Persons in Charge

Suswandi, MSE, MA

Penyunting/Editors

Andini Mardiana, SST, MT

Pengolah Data dan Penulis Naskah/Data Processor and Writers

Yovi Iswanto Wibowo, S. Tr. Stat.

Penata Letak/Layout Designers

Yovi Iswanto Wibowo, S. Tr. Stat.

Gambar Kover/Cover Design

Yovi Iswanto Wibowo, S. Tr. Stat.

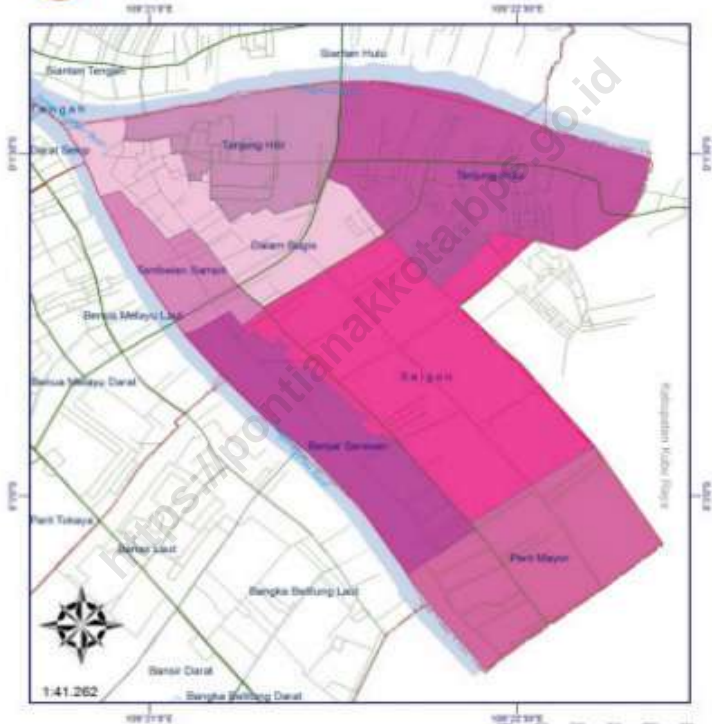
KONTRIBUTOR DATA/DATA CONTRIBUTORS

1. Kementerian Agama Kota Pontianak/*Ministry of Religious Affairs Office of Pontianak Municipality*
2. Dinas Pendidikan dan Kebudayaan Kota Pontianak/*Ministry of Education and Culture of Pontianak Municipality*
3. Dinas Pendidikan dan Kebudayaan Provinsi Kalimantan Barat/*Ministry of Education and Culture of Kalimantan Barat Province*
4. Stasiun Meteorologi Maritim Pontianak/*Maritime Meteorology Station of Pontianak*
5. Badan Pusat Statistik/*BPS-Statistics Indonesia*
6. Dinas Kependudukan dan Pencacatan Sipil Kota Pontianak/*Regional Population and Civil Registry Office of Pontianak Municipality*
7. Badan Kepegawaian dan Pengembangan Sumber Daya Manusia Kota Pontianak/*Pontianak Municipality Personnel and Human Resources Development Government Agency*
8. Kantor Camat Pontianak Timur/*Pontianak Timur Subdistrict Office*

PETA WILAYAH Kecamatan Pontianak Timur
MAP OF Pontianak Timur Subdistrict




PETA KECAMATAN PONTIANAK TIMUR



Legenda

- Batas Kabupaten/Kota
- Batas Kecamatan
- Batas Kelurahan
- Sungai
- Jalan Arteri
- Jalan Lokal/Gang



KEPALA BPS KOTA PONTIANAK
CHIEF STATISTICIAN OF PONTIANAK MUNICIPALITY



SUSWANDI, MSE, MA



KATA PENGANTAR

Publikasi Kecamatan Pontianak Timur Dalam Angka 2023 adalah publikasi Badan Pusat Statistik (BPS) di tingkat kecamatan yang menyajikan data lintas sektoral dari masing-masing sektor.

Data yang disajikan dalam buku ini merupakan data seri tahunan. Untuk beberapa jenis data dirinci menurut wilayah yang lebih kecil, yaitu kelurahan.

Data yang ada dalam publikasi ini diperoleh dari beberapa sumber, yaitu:

1. Survei yang diselenggarakan baik oleh BPS secara mandiri, maupun bekerjasama dengan instansi lain.
2. Kompilasi hasil pencatatan administrasi dari masing-masing instansi pemerintah.

Kepada semua pihak yang telah memberikan bantuan sehingga publikasi ini dapat terwujud, disampaikan penghargaan dan ucapan terima kasih yang sebesar-besarnya.

Untuk perbaikan publikasi ini di masa yang akan datang, tanggapan dan saran dari pemakai data sangat diharapkan.

Pontianak , September 2023
Kepala Badan Pusat Statistik
Kota Pontianak

Suswandi, MSE, MA



PREFACE

Pontianak Timur Subdistrict in Figures 2023 is the publication of the Central Statistics Agency (BPS) at the subdistrict level that presents cross-sectoral data from each sector.

The data presented in this book is an annual data series. Some types of data are broken down according to a smaller area, namely urban village.

The data in this publication were obtained from several sources:

- 1. Surveys conducted either by BPS independently, or in collaboration with other agencies.*
- 2. Compilation of administrative records from each government agency.*

To all those who have provided assistance so that this publication can be realized, we express our deepest appreciation and gratitude.

For the improvement of this publication in the future, feedback and suggestions from data users are highly expected.

Pontianak, September 2023
Chief Statistician of
Pontianak Municipality

Suswandi, MSE, MA

DAFTAR ISI/CONTENTS

	Halaman <i>Page</i>
Kata Pengantar/ <i>Preface</i>	xi
Daftar Isi/ <i>Contents</i>	xiii
Daftar Tabel/ <i>List of Tables</i>	xv
Daftar Gambar/ <i>List of Figures</i>	xxiii
Penjelasan Umum/ <i>Explanatory Notes</i>	xxv
1. Geografi/ <i>Geography</i>	1
2. Pemerintahan/ <i>Government</i>	13
3. Penduduk/ <i>Population</i>	27
4. Sosial dan Kesejahteraan Rakyat/ <i>Social and Welfare</i>	37
5. Pertanian/ <i>Agriculture</i>	67
6. Pariwisata, Transportasi, dan Komunikasi/ <i>Tourism, Transportation, and Communication</i>	81
7. Perbankan, Koperasi, dan Perdagangan/ <i>Banking, Cooperative, and Trade</i>	95

DAFTAR TABEL/LIST OF TABLES

Halaman
Page

1. GEOGRAFI DAN IKLIM/GEOGRAPHY AND CLIMATE

1.1 KEADAAN GEOGRAFI GEOGRAPHY CONDITION

1.1.1 Luas Daerah Menurut Kelurahan di
Kecamatan Pontianak Timur, 2022
Total Area by Urban Village in Pontianak Timur Subdistrict, 2022 7

1.1.2 Jarak ke Ibukota Kecamatan dan Ibukota Kotamadya Menurut
Kelurahan di Kecamatan Pontianak Timur (km), 2022¹
*Distance to the Subdistrict Capital and Municipal Capital by Urban
Village in Pontianak Timur Subdistrict (km), 2022¹* 8

1.1.3 Batas Wilayah Kecamatan Pontianak
Timur Menurut Arah Mata Angin
*Regional Boundary of Pontianak Timur Subdistrict According to the
Wind Direction* 9

1.1.4 Nama-nama Sungai/Parit yang Dapat Dilalui
Sampan di Kecamatan Pontianak Timur
*Name of Rivers/Ditches that Can Be Passed by Canoes in Pontianak
Timur Subdistrict* 10

1.2 KEADAAN IKLIM CLIMATE CONDITION

1.2.1 Pengamatan Unsur Iklim Menurut Bulan di Stasiun
Meteorologi Maritim Pontianak, 2022
*Observation of Climate Elements by Month at Maritime Meteorology
Station of Pontianak, 2022* 12

2. PEMERINTAHAN/GOVERNMENT

2.1 WILAYAH ADMINISTRATIF ADMINISTRATIVE AREA

2.1.1 Jumlah Rukun Warga (RW) dan Rukun Tetangga (RT)
Menurut Kelurahan di Kecamatan Pontianak Timur, 2022
*Number of Hamlets and Neighbourhood Association by Urban
Village Pontianak Timur Subdistrict, 2022* 20

**2.2 SUMBER DAYA MANUSIA
HUMAN RESOURCES**

2.2.1	Jumlah Pegawai Negeri Sipil Menurut Pemerintah Daerah dan Jenis Kelamin di Kecamatan Pontianak Timur, 2022 <i>Number of Civil Servants by Regional Government and Sex in Pontianak Timur Regional Government, 2022</i>	21
2.2.2	Jumlah Pegawai Negeri Sipil Pemerintah Daerah Kecamatan Pontianak Timur Menurut Tingkat Pendidikan dan Jenis Kelamin, 2022 <i>Number of Civil Servants of Pontianak Timur Subdistrict Government by Educational Level and Sex, 2022</i>	22
2.2.3	Nama-nama Camat yang Pernah/Masih Menjabat di Kecamatan Pontianak Timur, 2022 <i>Name of Camat/Subdistrict Chief Who Have/Still Served in Pontianak Timur Subdistrict, 2022</i>	23
2.2.4	Nama-nama Pejabat Struktural dan Pegawai Instansi Vertikal di Kecamatan Pontianak Timur, 2022 <i>Name of Structural Officers and Vertical Agency Employees in Pontianak Timur Subdistrict, 2022</i>	24
2.2.5	Alamat Kantor Lurah dan Kantor Camat di Kecamatan Pontianak Timur, 2022 <i>Address of the Lurah and Camat Offices in Pontianak Timur Subdistrict, 2022</i>	25

3. PENDUDUK/POPULATION

3.1	Penduduk, Distribusi Persentase Penduduk, Kepadatan Penduduk, Rasio Jenis Kelamin Penduduk Menurut Kelurahan di Kecamatan Pontianak Timur, 2022 <i>Population, Percentage Distribution of Population, Population Density, and Population Sex Ratio by Urban Village in Pontianak Timur Subdistrict, 2022</i>	33
3.2	Jumlah Penduduk Menurut Kelompok Umur dan Jenis Kelamin di Kecamatan Pontianak Timur, 2022 <i>Population by Age Groups and Sex in Pontianak Timur Subdistrict, 2022</i>	35

4. SOSIAL DAN KESEJAHTERAAN RAKYAT/SOCIAL AND WELFARE

4.1 PENDIDIKAN EDUCATION

- 4.1.1 Banyaknya Desa¹/Kelurahan yang Memiliki Fasilitas Sekolah Menurut Tingkat Pendidikan di Kecamatan Pontianak Timur, 2020–2022
Number of Villages¹/Urban Village Having Educational Facilities by Educational Level in Pontianak Timur Subdistrict, 2020–2022..... 46
- 4.1.2 Jumlah Sekolah Menurut Tingkat Pendidikan di Kecamatan Pontianak Timur, 2021/2022 dan 2022/2023
Number of Schools by Educational Level in Pontianak Timur Subdistrict, 2021/2022 and 2022/2023..... 47
- 4.1.3 Jumlah Guru Menurut Tingkat Pendidikan di Kecamatan Pontianak Timur, 2021/2022 dan 2022/2023
Number of Teachers by Educational Level in Pontianak Timur Subdistrict, 2021/2022 and 2022/2023..... 48
- 4.1.4 Jumlah Murid Menurut Tingkat Pendidikan di Kecamatan Pontianak Timur, 2021/2022 dan 2022/2023
Number of Pupils by Educational Level in Pontianak Timur Subdistrict, 2021/2022 and 2022/2023..... 49
- ### **4.2 KESEHATAN HEALTH**
- 4.2.1 Banyaknya Desa¹/Kelurahan yang Memiliki Sarana Kesehatan Menurut Jenis Sarana Kesehatan di Kecamatan Pontianak Timur, 2020–2022
Number of Villages¹/Urban Village Health Facilities by Type of Health Facilities in Pontianak Timur Subdistrict, 2020–2022 50
- 4.2.2 Banyaknya Warga Penderita Kekurangan Gizi Menurut Kelurahan di Kecamatan Pontianak Timur, 2022¹
Number of People with Malnutrition by Urban Village in Pontianak Timur Subdistrict, 2022¹ 51

**4.3 PERUMAHAN DAN LINGKUNGAN
HOUSING AND ENVIRONMENT**

4.3.1	Banyaknya Desa ¹ /Kelurahan Menurut Sumber Air Minum Sebagian Besar Keluarga di Kecamatan Pontianak Timur, 2020–2022 <i>Number of Urban Village by Drinking Water Source of Majority Family in Pontianak Timur Subdistrict, 2020–2022</i>	52
4.3.2	Banyaknya Keluarga Menurut Kelurahan dan Jenis Pengguna Listrik di Kecamatan Pontianak Timur, 2022 ¹ <i>Number of Family by Urban Village and Type of Electricity Consumer in Pontianak Timur Subdistrict, 2022¹</i>	53
4.3.3	Banyaknya Desa ¹ /Kelurahan Menurut Sumber Penerangan Jalan Utama Kelurahan di Kecamatan Pontianak Timur, 2020–2022 <i>Number of Village¹/Urban Village by Source of Main Street Illumination in Pontianak Timur Subdistrict, 2020–2022</i>	54
4.3.4	Banyaknya Desa ¹ /Kelurahan Menurut Penggunaan Fasilitas Tempat Buang Air Besar Sebagian Besar Keluarga di Kecamatan Pontianak Timur, 2020–2022 <i>Number of Village¹/Urban Village by Toilet Facility Used by Majority Family in Pontianak Timur Subdistrict, 2020–2022</i>	55
4.3.5	Banyaknya Kelurahan Menurut Jenis Bahan Bakar untuk Memasak yang Digunakan Sebagian Besar Keluarga di Kecamatan Pontianak Timur, 2022 ¹ <i>Number of Urban Village by Type of Cooking Fuel Used by Majority Family in Pontianak Timur Subdistrict, 2022¹</i>	56
4.4	AGAMA DAN SOSIAL LAINNYA RELIGION AND OTHER SOCIAL AFFAIRS	
4.4.1	Jumlah Tempat Peribadatan Menurut Kelurahan di Kecamatan Pontianak Timur, 2022 <i>Number of Worship Places by Urban Village in Pontianak Timur Subdistrict, 2022</i>	57
4.4.2	Banyaknya Kejadian Bencana Alam Menurut Kelurahan dan Jenis Bencana Alam di Kecamatan Pontianak Timur, 2022 ¹ <i>Number of Natural Disaster Events by Urban Village and Type of Natural Disaster in Pontianak Timur Subdistrict, 2022¹</i>	58

4.4.3	Banyaknya Korban Jiwa Akibat Bencana Alam Menurut Kelurahan dan Jenis Bencana Alam di Kecamatan Pontianak Timur, 2022 ¹ <i>Number of Fatalities Due to Natural Disasters by Urban Village and Type of Natural Disaster in Pontianak Timur Subdistrict, 2022¹</i>	61
4.4.4	Keberadaan Fasilitas/Upaya Antisipasi/Mitigasi Bencana Alam Menurut Kelurahan di Kecamatan Pontianak Timur, 2022 ¹ <i>Existence of Facilities/Efforts for Anticipation/Mitigation of Natural Disasters by Urban Village in Pontianak Timur Subdistrict, 2022¹</i>	64
4.4.5	Banyaknya Kelurahan yang Memiliki Kelompok Kegiatan Olahraga Menurut Jenis Olahraga dan Ketersediaan Fasilitas/Lapangan Olahraga di Kecamatan Pontianak Timur, 2022 ¹ <i>Number of Kelurahan Having Sport Activities Groups by Type of Sport and Availability of Sport Facilities/Fields in Pontianak Timur Subdistrict, 2022¹</i>	66
5.	PERTANIAN/AGRICULTURE	
5.1	Luas Panen Tanaman Sayuran dan Buah-buahan Semusim Menurut Jenis Tanaman di Kecamatan Pontianak Timur (ha), 2019–2022 <i>Harvested Area of Seasonal Vegetables and Fruits by Kind of Plant in Pontianak Timur Subdistrict (ha), 2019–2022</i>	74
5.2	Produksi Tanaman Sayuran dan Buah-buahan Semusim Menurut Jenis Tanaman di Kecamatan Pontianak Timur (kuintal), 2019–2022 <i>Production of Seasonal Vegetables and Fruits by Kind of Plant in Pontianak Timur Subdistrict (quintal), 2019–2022</i>	75
5.3	Luas Panen Tanaman Biofarmaka Menurut Jenis Tanaman di Kecamatan Pontianak Timur (m ²), 2019–2022 <i>Harvested Area of Medicinal Plants by Kind of Plant in Pontianak Timur Subdistrict (m²), 2019–2022</i>	76
5.4	Produksi Tanaman Biofarmaka Menurut Jenis Tanaman di Kecamatan Pontianak Timur (kg), 2019–2022 <i>Production of Medicinal Plants by Kind of Plant in Pontianak Timur Subdistrict (kg), 2019–2022</i>	77

5.5	Luas Panen Tanaman Hias Menurut Jenis Tanaman di Kecamatan Pontianak Timur (m ²), 2019–2022 <i>Harvested Area of Ornamental Plants by Kind of Plant in Pontianak Timur Subdistrict (m²), 2019–2022</i>	78
5.6	Produksi Tanaman Hias Menurut Jenis Tanaman di Kecamatan Pontianak Timur (tangkai), 2019–2022 <i>Production of Ornamental Plants by Kind of Plant in Pontianak Timur Subdistrict (stalks), 2019–2022</i>	79
5.7	Produksi Buah-Buahan dan Sayuran Tahunan Menurut Jenis Tanaman di Kecamatan Pontianak Timur (kuintal), 2019–2022 <i>Production of Annual Fruits and Vegetables by Kind of Plant in Pontianak Timur Subdistrict (quintal), 2019–2022</i>	80
6. PARIWISATA, TRANSPORTASI, DAN KOMUNIKASI/TOURISM, TRANSPORTATION, AND COMMUNICATION		
6.1 PARIWISATA TOURISM		
6.1.1	Jumlah Sarana Akomodasi Menurut Kelurahan dan Jenis Akomodasi di Kecamatan Pontianak Timur, 2022 ¹ <i>Number of Accomodation Facilities by Urban Village and Type of Accomodation in Pontianak Timur Subdistrict, 2022¹</i>	89
6.2 TRANSPORTASI TRANSPORTATION		
6.2.1	Prasarana dan Sarana Transportasi Antar Kelurahan Menurut Kelurahan di Kecamatan Pontianak Timur, 2022 ¹ <i>Inter- Urban Village Transportation Infrastructure and Facilities by Urban Village in Pontianak Timur Subdistrict, 2022¹</i>	90
6.3 KOMUNIKASI COMMUNICATION		
6.3.1	Keberadaan Kantor Pos/Pos Pembantu/Rumah Pos, Pos Keliling, dan Perusahaan/Agen Jasa Ekspedisi Swasta Menurut Kelurahan di Kecamatan Pontianak Timur, 2022 ¹ <i>Number of Post Office/Subsidiary of Post Office, Mobile Portal Service, Private Expedition Service Company by Urban Village in Pontianak Timur Subdistrict, 2022¹</i>	92

6.3.2	Jumlah Menara Telepon seluler dan Operator Layanan Komunikasi Telepon Seluler Menurut Kelurahan di Kecamatan Pontianak Timur, 2022 ¹ <i>Number of Base Transceiver Station (BTS) and Cellular Phone Communication Service Operators by Urban Village in Pontianak Timur Subdistrict, 2022¹</i>	93
6.3.3	Kekuatan Sinyal Telepon Seluler dan Jenis Sinyal Internet Telepon Seluler Menurut Kelurahan di Kecamatan Pontianak Timur, 2022 ¹ <i>The Strenght of Celular Phone Signal by Urban Village in Pontianak Timur Subdistrict, 2022¹</i>	94
7.	PERBANKAN, KOPERASI, DAN PERDAGANGAN/BANKING, COOPERATIVE, AND TRADE	
7.1	Banyaknya Sarana Lembaga Keuangan Bank Menurut Kelurahan dan Jenis Bank di Kecamatan Pontianak Timur, 2022 ¹ <i>Number of Bank by Urban Village and Type of Bank in Pontianak Timur Subdistrict, 2022¹</i>	103
7.2	Banyaknya Koperasi Aktif Menurut Menurut Kelurahan dan Jenis Koperasi di Kecamatan Pontianak Timur, 2022 ¹ <i>Number of Cooperative by Urban Village and Type of Cooperative in Pontianak Timur Subdistrict, 2022¹</i>	104
7.3	Banyaknya Sarana Perdagangan Menurut Kelurahan dan Jenis Sarana Perdagangan di Kecamatan Pontianak Timur, 2022 ¹ <i>Number of Trade Facilities by Urban Village and Type of Trade Facilities in Pontianak Timur Subdistrict, 2022¹</i>	106

DAFTAR GAMBAR/LIST OF FIGURES

	Halaman Page
1.1 Luas Daerah menurut Kelurahan di Kecamatan Pontianak Timur (km ²), 2022 <i>Total Area by Urban Village in Pontianak Timur Subdistrict (sq.km), 2022</i>	5
1.2 Jarak ke Ibukota Kecamatan dan Ibukota Kotamadya Menurut Kelurahan di Kecamatan Pontianak Timur (km), 2022 ¹ <i>Distance to the Subdistrict Capital and Municipal Capital by Urban Village in Pontianak Timur Subdistrict (km), 2022¹</i>	6
2.1 Jumlah Pegawai Negeri Sipil Menurut Pemerintah Daerah dan Jenis Kelamin di Kecamatan Pontianak Timur, 2022 <i>Number of Civil Servants of Pontianak Timur Subdistrict Regional Government by Educational Level and Sex, 2022</i>	18
2.2 Jumlah Rukun Warga (RW) dan Rukun Tetangga (RT) Menurut Kelurahan di Kecamatan Pontianak Timur, 2022 <i>Number of Hamlets and Neighbourhood Associations by Urban Village Pontianak Timur Subdistrict, 2022</i>	19
3.1 Jumlah Penduduk Berdasarkan Jenis Kelamin dan Kelurahan di Kecamatan Pontianak Timur, 2022 <i>Population by Sex and Urban Village in Pontianak Timur Subdistrict, 2022</i>	31
3.2 Jumlah Penduduk Menurut Kelompok Umur dan Jenis Kelamin di Kecamatan Pontianak Timur, 2022 <i>Population by Age Groups and Sex in Pontianak Timur Subdistrict, 2022</i>	32
4.1 Jumlah Sekolah Menurut Tingkat Pendidikan di Kecamatan Pontianak Timur, 2022/2023 <i>Number of Schools by Educational Level in Pontianak Timur Subdistrict, 2022/2023</i>	44
4.2 Jumlah Tempat Peribadatan Menurut Kelurahan di Kecamatan Pontianak Timur, 2022 <i>Number of Worship Places by Urban Village in Pontianak Timur Subdistrict, 2022</i>	45

5.1	Luas Panen Tanaman Biofarmaka Menurut Jenis Tanaman di Kecamatan Pontianak Timur (m ²), 2019–2022 <i>Harvested Area of Medicinal Plants by Kind of Plant in Pontianak Timur Subdistrict (m²), 2019–2022</i>	72
5.2	Produksi Buah-Buahan Tahunan Menurut Jenis Tanaman di Kecamatan Pontianak Timur (kuintal), 2021–2022 <i>Production of Annual Fruits by Kind of Plant in Pontianak Timur Subdistrict (quintal), 2021–2022</i>	73
6.1	Jumlah Sarana Akomodasi Menurut Kelurahan dan Jenis Akomodasi di Kecamatan Pontianak Timur, 2022 ¹ <i>Number of Accomodation Facilities by Urban Village and Type of Accomodation in Pontianak Timur Subdistrict, 2022¹</i>	87
6.2	Jumlah Menara Telepon seluler dan Operator Layanan Komunikasi Telepon Seluler Menurut Kelurahan di Kecamatan Pontianak Timur, 2022 ¹ <i>Number of Base Transceiver Station (BTS) and Cellular Phone Communication Service Operators by Urban Village in Pontianak Timur Subdistrict, 2022¹</i>	88
7.1	Jumlah Sarana Keuangan Bank dan Koperasi Aktif di Kecamatan Pontianak Timur, 2022 ¹ <i>Number of Bank Infrastructure and Active Cooperative in Pontianak Timur Subdistrict, 2022¹</i>	101
7.2	Banyaknya Sarana Perdagangan Menurut Kelurahan dan Jenis Sarana Perdagangan di Kecamatan Pontianak Timur, 2022 ¹ <i>Number of Trade Facilities by Urban Village and Type of Trade Facilities in Pontianak Timur Subdistrict, 2022¹</i>	102

PENJELASAN UMUM/EXPLANATORY NOTES

Tanda-tanda, satuan-satuan, dan lain-lainnya yang digunakan dalam publikasi ini adalah sebagai berikut:

Symbols, measurement units, and acronyms which are used in this publication, are as follows:

1. TANDA-TANDA/SYMBOLS

Data tidak tersedia/ <i>Data not available</i>	: ...
Tidak ada atau nol / <i>Null or zero</i>	: -
Data dapat diabaikan/ <i>Data negligible</i>	: 0
Tanda decimal/ <i>Decimal point</i>	: ,
Data tidak dapat ditampilkan/ <i>Not applicable</i>	: NA
Angka estimasi/ <i>Estimated figures</i>	: e
Angka diperbaiki/ <i>Revised figures</i>	: r
Angka sementara/ <i>Preliminary figures</i>	: x
Angka sangat sementara/ <i>Very preliminary figures</i>	: xx
Angka sangat sangat sementara/ <i>Very very preliminary figures</i>	: xxx

2. SATUAN/UNITS

barel/ <i>barrel</i>	: 158,99 liter/ <i>litres</i> = 1/6,2898 m ³
hektar (ha)/ <i>hectare (ha)</i>	: 10 000 m ²
kilometer (km)/ <i>kilometres (km)</i>	: 1 000 meter/ <i>meters (m)</i>
knot/ <i>knot</i>	: 1,8523 km/jam (<i>km/hour</i>)
kuintal/ <i>quintal</i>	: 100 kg
KWh	: 1 000 Watt hour
MWh	: 1 000 KWh
liter (untuk beras)/ <i>litre (for rice)</i>	: 0,80 kg
MMSCF	: 1/35,3 m ³
metrik ton (m.ton)/ <i>metric ton (m. ton)</i>	: 0,98421 long ton = 1 000 kg
ons/ <i>ounce</i>	: 28,31 gram/ <i>grams</i>
ton	: 1 000 kg

Satuan lain: buah, dus, butir, helai/lembar, kaleng, batang, pulsa, ton kilometer (ton-km), jam, menit, persen (%).

Other units: unit, pack, pieces, sheet, tin, pulse, ton-kilometres(ton-km), hour, minute, percent (%).

Perbedaan angka di belakang koma disebabkan oleh pembulatan angka.
The difference in decimal numbers is caused by rounding.

DAFTAR SINGKATAN/LIST OF ABBREVIATION

SI	: Stasiun Iklim/ <i>Climate Station</i>
SMPK	: Stasiun Meterologi Pertanian Khusus/ <i>Special Agricultural Meteorological Station</i>
t.t	: Tempat tidur/ <i>Bed</i>
BCG	: Bacillus Calmette Guerin
DPT	: Difteri, Pertusis, Tetanus/ <i>Diphtheria, Tetanus, and Pertussis</i>
TT	: Tetanus Toxoid
IOT	: Industri Obat Tradisional/ <i>Traditional Medicine Industry</i>
IKOT	: Industri Kecil Obat Tradisional/ <i>Traditional Medicine Small Industry</i>
Alkes	: Alat kesehatan/ <i>Health Kits</i>
PKRT	: Perbekalan Kesehatan Rumah tangga/ <i>Household Health Logistics</i>
Kompl	: Komplemen/ <i>Complement</i>
IRTP	: Industri Pangan Produksi Rumah Tangga/ <i>Foods Home Industry</i>
PBF	: Pedagang Besar Farmasi/ <i>Pharmacy Whole-seller</i>
GFK	: Gudang Farmasi Kab/Kota/Regency/ <i>Municipality Pharmacy Warehouse</i>
RB	: Rumah Bersalin/ <i>Delivery House</i>
Pustu	: Puskesmas pembantu/ <i>Auxiliary Public Health Center</i>
BP	: Balai Pengobatan/ <i>Polyclinic</i>
TPS	: Tempat Pembuangan Sampah Sementara / <i>landfill</i>
Jamkesmas	: Jaminan kesehatan masyarakat miskin/ <i>Poor public health insurance</i>
PJKMU	: Program Jaminan Kesehatan Masyarakat Umum/ <i>General Public Health Insurance Program</i>
SIUP	: Surat Ijin Usaha Perdagangan/ <i>Trading Permission Letter</i>
TDP	: Tanda Daftar Perusahaan/ <i>Company Registration Identity</i>
API	: Angka Pengenal Importir/ <i>Importer's Identity Number</i>

01

GEOGRAFI GEOGRAPHY

TANJUNG HILIR

DALAM BUGIS

TANJUNG HULU

TAMBELAN SAMPIT

SAIGON

BANJAR SERASAN

11,87 KM²

LUAR AREA KECAMATAN
PONTIANAK TIMUR
PONTIANAK TIMUR SUBDISTRICT TOTAL
AREA

PARIT MAYOR

RATA-RATA CURAH
HUJAN DI KECAMATAN
PONTIANAK TIMUR
AVERAGE PRECIPITATION IN
PONTIANAK TIMUR SUBDISTRICT

274 MM

RATA-RATA HARI HUJAN
DI KECAMATAN
PONTIANAK TIMUR
AVERAGE RAINY DAYS IN
PONTIANAK TIMUR SUBDISTRICT

**18 HARI
DAYS**

BATAS WILAYAH KECAMATAN
PONTIANAK TIMUR
PONTIANAK TIMUR SUBDISTRICT REGIONAL
BOUNDARY

UTARA : KEC. PONTIANAK UTARA
NORTH : PONTIANAK UTARA SUBDISTRICT

SELATAN : SUNGAI KAPUAS
SOUTH : KAPUAS RIVER

TIMUR : KAB. KUBU RAYA
EAST : KUBU RAYA REGENCY

BARAT : KEC. PONTIANAK
SELATAN
WEST : PONTIANAK SELATAN SUBDISTRICT

PENJELASAN TEKNIS

1. **Kecamatan** adalah bagian wilayah dari daerah kabupaten/kota yang dipimpin oleh camat.
2. **Kelurahan** adalah pembagian wilayah administratif di Indonesia di bawah kecamatan. Dalam konteks otonomi daerah di Indonesia, kelurahan merupakan wilayah kerja lurah sebagai Perangkat Daerah Kabupaten atau Kota. Kelurahan dipimpin oleh seorang kepala kelurahan yang disebut lurah selaku perangkat kecamatan dan bertanggung jawab kepada camat. Lurah diangkat oleh bupati/wali kota atas usul sekretaris daerah dari pegawai negeri sipil yang memenuhi persyaratan sesuai dengan ketentuan peraturan perundang-undangan.

TECHNICAL NOTES

1. **Subdistrict** is a territory portion of the regency/municipality area led by the sub-district head.
2. **Urban Village** is the division of administrative areas in Indonesia under subdistricts. In the context of regional autonomy in Indonesia, urban village is the work area of the urban village chief as a Regional Government Apparatus of Regency or Municipality. The urban village is led by a urban village chief called the lurah as the subdistrict apparatus and is responsible to the subdistrict head. Lurah is appointed by the regent/mayor at the suggestion of the regional secretary from a civil servant who meets the requirements in accordance with the provisions of the legislation.

ULASAN

Batas-batas wilayah selengkapnya untuk Kecamatan Pontianak Timur adalah sebagai berikut :

Utara : Sungai Landak dan Kecamatan Pontianak Utara

Selatan : Sungai Kapuas

Timur : Desa Sungai Ambawang Kuala, Kecamatan Sungai Ambawang dan Desa Kapur Kecamatan Sungai Raya, Kabupaten Kubu Raya

Barat : Sungai Kapuas dan Kecamatan Pontianak Selatan

Total Luas wilayah Kecamatan Pontianak Timur adalah 11,87 km² dan terbagi atas 7 kelurahan dengan wilayah terluas terdapat pada Kelurahan Saigon dan wilayah terkecil terdapat pada Kelurahan Tambelan Sampit.

DESCRIPTION

Territorial boundaries of Pontianak Timur Subdistrict are as follow :

North : Landak River and Pontianak Utara Subdistrict

South : Kapuas River

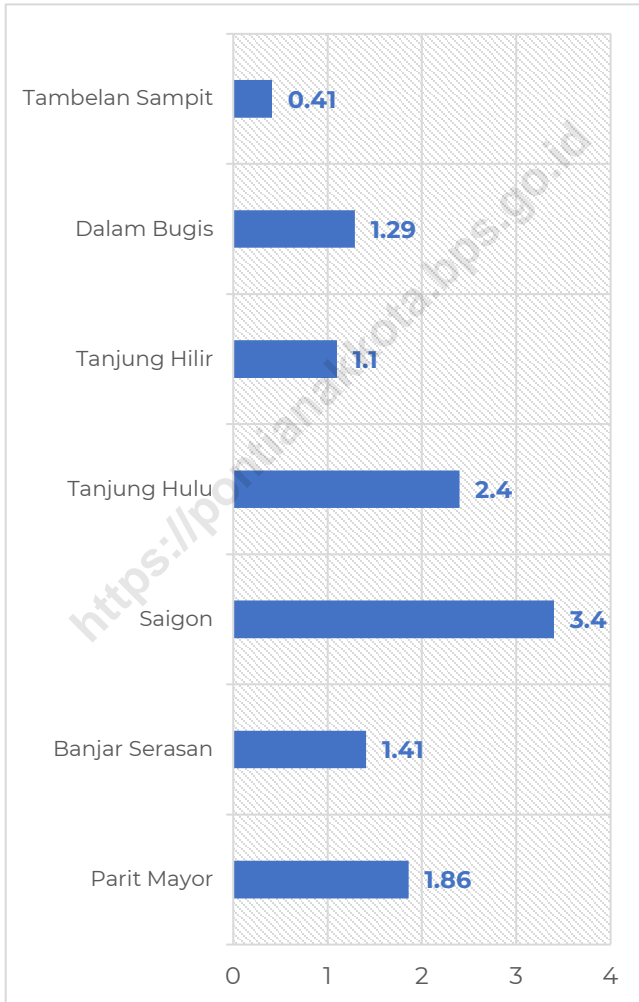
East : Sungai Ambawang Kuala Village of Sungai Ambawang Subdistrict and Kapur Village of Sungai Raya Subdistrict, Kubu Raya Regency

Barat : Kapuas River and Pontianak Selatan Subdistrict

Total land area of Pontianak Timur Subdistrict is 11.87 km² and is divided into 7 urban villages, with the widest being Saigon Urban Village and the smallest one is Tambelan Sampit Urban Village.

Gambar 1.1
Figures

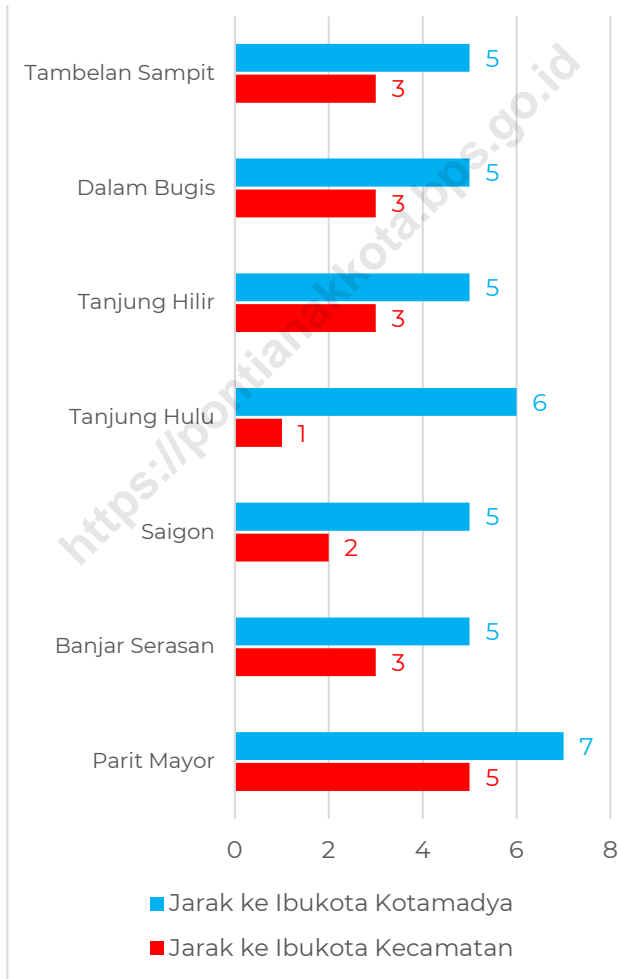
Luas Daerah menurut Kelurahan di Kecamatan Pontianak Timur (km²), 2022
Total Area by Urban Village in Pontianak Timur Subdistrict (sq.km), 2022



Sumber/Source : Kantor Camat Pontianak Timur/Pontianak Timur Subdistrict Office

Gambar 1.2
Figures

Jarak ke Ibukota Kecamatan dan Ibukota Kotamadya Menurut Kelurahan di Kecamatan Pontianak Timur (km), 2022¹
Distance to the Subdistrict Capital and Municipal Capital by Urban Village in Pontianak Timur Subdistrict (km), 2022¹



Catatan/Note: ¹ Data tahun 2021/Data of 2021

Sumber/Source: BPS, Pendataan Potensi Desa (Podes) 2021/BPS-Statistics Indonesia, Village Potential Data Collecting 2021

1.1 KEADAAN GEOGRAFI GEOGRAPHY CONDITION

Tabel 1.1.1 Luas Daerah Menurut Kelurahan di Kecamatan Pontianak Timur, 2022
Table *Total Area by Urban Village in Pontianak Timur Subdistrict, 2022*

Kelurahan <i>Urban Village</i>	Luas <i>Total Area</i> (km ² /sq.km)	Persentase terhadap Luas <i>Percentage to Subdistrict Area (%)</i>
(1)	(2)	(3)
Parit Mayor	1,86	15,67
Banjar Serasan	1,41	11,88
Saigon	3,4	28,64
Tanjung Hulu	2,4	20,22
Tanjung Hilir	1,1	9,27
Dalam Bugis	1,29	10,87
Tambelan Sampit	0,41	3,45
Pontianak Timur	11,87	100,00

Sumber/Source: Kantor Camat Pontianak Timur/Pontianak Timur Subdistrict Office

Tabel
Table 1.1.2

Jarak ke Ibukota Kecamatan dan Ibukota Kotamadya Menurut Kelurahan di Kecamatan Pontianak Timur (km), 2022¹
Distance to the Subdistrict Capital and Municipal Capital by Urban Village in Pontianak Timur Subdistrict (km), 2022¹

Kelurahan Urban Village	Jarak ke Ibukota Kecamatan Distance to Subdistrict Capital	Jarak ke Ibukota Kotamadya Distance to Municipal Capital
(1)	(2)	(3)
Parit Mayor	5	7
Banjar Serasan	3	5
Saigon	2	5
Tanjung Hulu	1	6
Tanjung Hilir	3	5
Dalam Bugis	3	5
Tambelan Sampit	3	5

Catatan/Note: ¹ Data tahun 2021/Data of 2021

Sumber/Source: BPS, Pendataan Potensi Desa (Podes) 2021/BPS-Statistics Indonesia, Village Potential Data Collecting 2021

Tabel
Table 1.1.3

Batas Wilayah Kecamatan Pontianak Timur Menurut Arah Mata Angin
Regional Boundary of Pontianak Timur Subdistrict According to the Wind Direction

Arah Mata Angin Wind Direction	Batas Border
(1)	(2)
Utara <i>North</i>	Sungai Landak dan Kecamatan Pontianak Utara <i>Landak River and Pontianak Utara Subdistrict</i>
Selatan <i>South</i>	Sungai Kapuas <i>Kapuas River</i>
Timur <i>East</i>	Desa Sungai Ambawang Kuala, Kecamatan Sungai Ambawang dan Desa Kapur Kecamatan Sungai Raya, Kabupaten Kubu Raya <i>Sungai Ambawang Kuala Village of Sungai Ambawang Subdistrict and Kapur Village of Sungai Raya Subdistrict, Kubu Raya Regency</i>
Barat <i>West</i>	Sungai Kapuas dan Kecamatan Pontianak Selatan <i>Kapuas River and Pontianak Selatan Subdistrict</i>

Sumber/Source: BPS Kota Pontianak/BPS-Statistics of Pontianak Municipality

Tabel 1.1.4 Nama-nama Sungai/Parit yang Dapat Dilalui Sampan di Kecamatan Pontianak Timur
Table *Name of Rivers/Ditches that Can Be Passed by Canoes in Pontianak Timur Subdistrict*

Kelurahan <i>Urban Village</i>	Nama Sungai/Parit <i>Name of Rivers/Ditches</i>	Kecamatan/Kelurahan yang Dilalui <i>Subdistrict/Urban Village Passed</i>
(1)	(2)	(3)
Parit Mayor	Parit Mayor <i>Mayor Ditch</i>	-
Banjar Serasan	Parit Yusuf Karim <i>Yusuf Karim Ditch</i>	Saigon
Saigon	Parit Yusuf Karim <i>Yusuf Karim Ditch</i>	-
	Parit Semerangkai <i>Semerangkai Ditch</i>	Dalam Bugis
Tanjung Hulu	Parit D. Salibek <i>D. Salibek Ditch</i>	-
	Parit Langgar <i>Langgar Ditch</i>	-
Tanjung Hilir	Parit Kongsu <i>Kongsu Ditch</i>	Dalam Bugis
	Parit Jepun <i>Jepun Ditch</i>	-
	Parit Beting <i>Beting Ditch</i>	Dalam Bugis

Kelurahan Urban Village	Nama Sungai/Parit Name of Rivers/Ditches	Kecamatan/Kelurahan yang Dilalui Subdistrict/Urban Village Passed
(1)	(2)	(3)
Dalam Bugis	Parit Semerangkai <i>Semerangkai Ditch</i>	Saigon
	Parit Wan Bakar <i>Wan Bakar Ditch</i>	Tambelan Sampit
	Parit Beting <i>Beting Ditch</i>	Tanjung Hilir
	Parit Tambelan <i>Tambelan Ditch</i>	Tambelan Sampit
	Parit P. Pati <i>P. Pati Ditch</i>	Tambelan Sampit
	Parit Kongsu <i>Kongsu Ditch</i>	Tanjung Hulu
Tambelan Sampit	Parit Tambelan <i>Tambelan Ditch</i>	Dalam Bugis
	Parit Wan Bakar <i>Wan Bakar Ditch</i>	Dalam Bugis
	Parit P. Pati <i>P. Pati Ditch</i>	Dalam Bugis

Sumber/Source: Kantor Camat Pontianak Timur/Pontianak Timur Subdistrict Office

1.2 KEADAAN IKLIM CLIMATE CONDITION

Tabel 1.2.1 Pengamatan Unsur Iklim Menurut Bulan di Stasiun Meteorologi Maritim Pontianak, 2022
Table *Observation of Climate Elements by Month at Maritime Meteorology Station of Pontianak, 2022*

Bulan Month	Jumlah Curah Hujan Number of Precipitation (mm)	Jumlah Hari Hujan (hari) Number of Rainy Days (day)
(1)	(2)	(3)
Januari/January	132	17
Februari/February	160	13
Maret/March	151	14
April/April	383	17
Mei/May	234	18
Juni/June	473	22
Juli/July	181	16
Agustus/August	319	19
September/September	376	20
Oktober/October	350	26
November/November	223	25
Desember/December	304	16

Sumber/Source: Stasiun Meteorologi Maritim Pontianak/*Maritime Meteorology Station of Pontianak*

PEMERINTAHAN GOVERNMENT

02



412

JUMLAH RT DI
KECAMATAN
PONTIANAK TIMUR
*NUMBER OF NEIGHBOURHOOD
ASSOCIATION IN PONTIANAK
TIMUR SUBDISTRICT*

86

JUMLAH RW DI
KECAMATAN
PONTIANAK TIMUR
*NUMBER OF HAMLETS IN
PONTIANAK TIMUR
SUBDISTRICT*

JUMLAH PEGAWAI NEGERI SIPIL
DI LINGKUNGAN PEMERINTAH
DAERAH KECAMATAN PONTIANAK
TIMUR

*NUMBER OF CIVIL SERVANTS IN REGIONAL
GOVERNMENT OF PONTIANAK TIMUR
SUBDISTRICT*

29

PEGAWAI LAKI-LAKI
MALE CIVIL SERVANTS

33

PEGAWAI PEREMPUAN
FEMALE CIVIL SERVANTS



M. AKIF, SH

CAMAT PONTIANAK TIMUR
HEAD OF PONTIANAK TIMUR SUBDISTRICT

JL. RASUNA SAID NO. 10

ALAMAT KANTOR CAMAT PONTIANAK TIMUR
PONTIANAK TIMUR SUBDISTRICT OFFICE ADDRESS



PENJELASAN TEKNIS

1. **Kecamatan** adalah bagian wilayah dari daerah kabupaten/ kota yang dipimpin oleh camat.
2. **Kelurahan** adalah pembagian wilayah administratif di Indonesia di bawah kecamatan. Dalam konteks otonomi daerah di Indonesia, kelurahan merupakan wilayah kerja lurah sebagai Perangkat Daerah Kabupaten atau Kota. Kelurahan dipimpin oleh seorang kepala kelurahan yang disebut lurah selaku perangkat kecamatan dan bertanggung jawab kepada camat. Lurah diangkat oleh bupati/wali kota atas usul sekretaris daerah dari pegawai negeri sipil yang memenuhi persyaratan sesuai dengan ketentuan peraturan perundang-undangan.
3. **Rukun Warga (RW) dan Rukun Tetangga (RT)** adalah organisasi masyarakat yang diakui dan dibina oleh pemerintah untuk memelihara dan melestarikan nilai-nilai kehidupan masyarakat Indonesia yang berdasarkan kegotong royongan dan kekeluargaan serta untuk membantu meningkatkan kelancaran pelaksanaan tugas pemerintahan, pembangunan dan kemasyarakatan di desa dan kelurahan.

TECHNICAL NOTES

1. **Subdistrict** is a territory portion of the regency/municipality area led by the subdistrict head.
2. **Urban Village** is the division of administrative areas in Indonesia under subdistricts. In the context of regional autonomy in Indonesia, urban village is the work area of the lurah as a Regency or Municipality Regional Apparatus. The urban village is led by a urban village chief called the lurah as the subdistrict apparatus and is responsible to the subdistrict head. Lurah is appointed by the regent/mayor at the suggestion of the regional secretary from a civil servant who meets the requirements in accordance with the provisions of the legislation.
3. **Hamlet (Rukun Warga/ RW) dan Neighbourhood Association (Rukun Tetangga/ RT)** is a community organizations recognized and fostered by the government to maintain and preserve the values of Indonesian people's life based on mutual cooperation and kinship and to help improve the smooth implementation of government, development and community tasks in villages and urban village.

4. **Pegawai Negeri Sipil** adalah seseorang yang bekerja pada instansi pemerintah secara tetap dengan menerima upah/gaji baik berupa uang maupun barang.
5. **Pemerintah Daerah** adalah kepala daerah beserta perangkat daerah otonom yang lain sebagai badan eksekutif daerah yang terdiri dari pemerintah provinsi, pemerintah kabupaten, dan pemerintah kota.
6. **Jenis Kelamin** adalah perbedaan antara perempuan dengan laki-laki secara biologis yang ditandai dengan ciri-ciri fisik tertentu. Jenis kelamin terbagi atas perempuan dan laki-laki.
4. **Civil Servant** is a person who works for a government agency on a regular basis by receiving wages/salaries in the form of money or goods.
5. **Regional Government** is the regional head along with other autonomous region apparatus as the regional executive body consisting of the provincial government, regency/municipality government, and subdistrict government.
6. **Sex** is the difference between women and men is biologically characterized by certain physical characteristics. Sex is divided into female and male.

ULASAN

Kecamatan Pontianak Timur pernah 13 kali berganti kepemimpinan sejak tahun 1968. Sampai dengan akhir tahun 2022, Camat Pontianak Timur adalah M. Akif, SH. Perangkat Kecamatan yang ada di Kecamatan Pontianak Timur terdiri dari Sekretaris Wilayah Kecamatan dengan enam seksi yaitu Seksi Keamanan dan Ketertiban Umum, Pemerintahan, Pemberdayaan Masyarakat, Sub Bagian Umum dan Aparatur, Sub Bagian Keuangan dan Perencanaan, dan Pengelola Kesejahteraan Sosial yang kesemuanya sudah ada yang menjabat.

Di Kecamatan Pontianak Timur terdapat 7 Kantor Lurah dan 1 Kantor Camat. Pegawai pemerintahan yang ada di Kecamatan Pontianak Timur berjumlah 62 orang yang terdiri dari 29 ASN laki-laki dan 33 ASN perempuan. Seperti kecamatan lain di Kota Pontianak, di Kecamatan Pontianak Timur memiliki Satuan Lingkungan Setempat (SLS) terdiri dari Rukun Warga (RW) dan Rukun Tetangga (RT) dimana jumlah RW adalah 86 dan RT berjumlah 412.

DESCRIPTION

Pontianak Timur Subdistrict has changed its leadership 12 times. Until 2022, the Head of Pontianak City Subdistrict is M. Akif, SH. The subdistrict apparatus in the Pontianak Timur Subdistrict consists of the Subdistrict Secretary with six sections, namely Peace and Order Section, Government Section, Community Empowerment Section, General and Apparatus Sub-Section, Planning and Finance Sub-Section, and Social Welfare Administrator, all of whom already have head-section positioned.

Pontianak Timur Subdistrict has 7 Urban Village Offices and 1 Subdistrict Office. There are 62 government employees in Pontianak Timur Subdistrict consisting of 29 male civil servants and 33 female civil servants. Like other subdistricts in Pontianak Municipality, the Pontianak Timur Subdistrict has a Local Neighborhood Unit (SLS) consisting of the Hamlet (Rukun Warga/RW) and the Neighborhood Association (Rukun Tetangga/RT) where the number of RW is 86 and RT is 412.

Gambar 2.1
Figures

Jumlah Pegawai Negeri Sipil Menurut Pemerintah Daerah dan Jenis Kelamin di Kecamatan Pontianak Timur, 2022

Number of Civil Servants of Pontianak Timur Subdistrict Regional Government by Educational Level and Sex, 2022

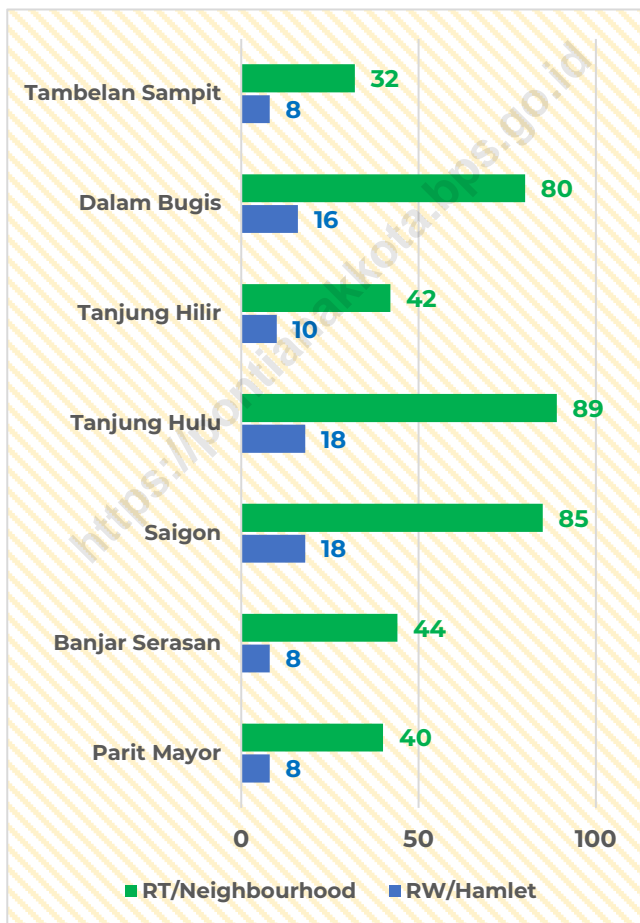


Sumber/Source: Kantor Camat Pontianak Timur/Pontianak Timur Subdistrict Office

Gambar 2.2
Figures

**Jumlah Rukun Warga (RW) dan Rukun Tetangga (RT)
Menurut Kelurahan di Kecamatan Pontianak Timur,
2022**

*Number of Hamlets and Neighbourhood Associations by
Urban Village Pontianak Timur Subdistrict, 2022*



Sumber/Source: Kantor Camat Pontianak Timur/Pontianak Timur Subdistrict Office

2.1 WILAYAH ADMINISTRATIF ADMINISTRATIVE AREA

Tabel 2.1.1 Jumlah Rukun Warga (RW) dan Rukun Tetangga (RT) Menurut Kelurahan di Kecamatan Pontianak Timur, 2022
Table *Number of Hamlets and Neighbourhood Association by Urban Village Pontianak Timur Subdistrict, 2022*

Kelurahan <i>Urban Village</i>	Rukun Warga (RW) <i>Hamlet</i>	Rukun Tetangga (RT) <i>Neighbourhood</i>
(1)	(2)	(3)
Parit Mayor	8	40
Banjar Serasan	8	44
Saigon	18	85
Tanjung Hulu	18	89
Tanjung Hilir	10	42
Dalam Bugis	16	80
Tambelan Sampit	8	32
Pontianak Timur	86	412

Sumber/Source: Bagian Tata Pemerintahan Sekretariat Daerah Kota Pontianak/*Governance Section of Pontianak Municipality Regional Secretariat*

2.2 SUMBER DAYA MANUSIA HUMAN RESOURCES

Tabel 2.2.1 Jumlah Pegawai Negeri Sipil Menurut Pemerintah Daerah dan Jenis Kelamin di Kecamatan Pontianak Timur, 2022
Table *Number of Civil Servants by Regional Government and Sex in Pontianak Timur Regional Government, 2022*

Pemerintah Daerah <i>Regional Government</i>	Laki-Laki <i>Male</i>	Perempuan <i>Female</i>	Jumlah <i>Total</i>
(1)	(2)	(3)	(4)
Pemerintah Daerah Kecamatan Pontianak Timur <i>Pontianak Timur Subdistrict Regional Government</i>	9	7	16
Pemerintah Daerah Kelurahan Parit Mayor <i>Parit Mayor Urban Village Regional Government</i>	-	7	7
Pemerintah Daerah Kelurahan Banjar Serasan <i>Banjar Serasan Urban Village Regional Government</i>	3	2	5
Pemerintah Daerah Kelurahan Saigon <i>Saigon Urban Village Regional Government</i>	5	2	7
Pemerintah Daerah Kelurahan Tanjung Hulu <i>Tanjung Hulu Urban Village Regional Government</i>	3	4	7
Pemerintah Daerah Kelurahan Tanjung Hilir <i>Tanjung Hilir Urban Village Regional Government</i>	1	4	5
Pemerintah Daerah Kelurahan Dalam Bugis <i>Dalam Bugis Urban Village Regional Government</i>	5	3	8
Pemerintah Daerah Kelurahan Tambelan Sampit <i>Tambelan Sampit Urban Village Regional Government</i>	3	4	7

Sumber/Source: Kantor Camat Pontianak Timur/Pontianak Timur Subdistrict Office

Tabel
Table 2.2.2

**Jumlah Pegawai Negeri Sipil Pemerintah Daerah
Kecamatan Pontianak Timur Menurut Tingkat Pendidikan
dan Jenis Kelamin, 2022**
**Number of Civil Servants of Pontianak Timur Subdistrict
Government by Educational Level and Sex, 2022**

Tingkat Pendidikan <i>Educational Level</i>	Laki-Laki <i>Male</i>	Perempuan <i>Female</i>	Jumlah <i>Total</i>
(1)	(2)	(3)	(4)
Sekolah Dasar (SD) <i>Primary School</i>
SMP/Sederajat <i>Junior High School</i>
SMA/Sederajat <i>Senior High School</i>
Diploma I/Akta I <i>Diploma I/Akta I</i>
Diploma II/Akta II <i>Diploma II/Akta II</i>
Diploma III/Akta III <i>Diploma III/Akta III</i>
Diploma IV/Akta IV <i>Diploma IV/Akta IV</i>
S1/Sarjana <i>Under Graduate/Bachelor</i>
S2/Pasca Sarjana <i>Graduate</i>
S3/Doktor/Ph.D <i>Post Graduate/Doctorate</i>
Jumlah/Total	29	33	62

Sumber/Source: Badan Kepegawaian dan Pengembangan Sumber Daya Manusia Kota Pontianak/ *Pontianak Municipality Personnel and Human Resources Development Government Agency*

Tabel
Table 2.2.3

**Nama-nama Camat yang Pernah/Masih Menjabat di
Kecamatan Pontianak Timur, 2022**
**Name of Camat/Subdistrict Chief Who Have/Still Served in
Pontianak Timur Subdistrict, 2022**

No.	Nama Name	Periode Period
(1)	(2)	(3)
1.	H. A. Manaf Thahir	1968–1972
2.	Sy. Yusuf Ibrahim	1972–1979
3.	Abang Dolek, B. A.	1979–1984
4.	Drs. Muhammad Yahdi	1984–1989
5.	Drs. Sukardi	1989–1995
6.	Eka Kusumawati, S. Sos.	1995–1998
7.	Zumiyati, S. Sos.	1998–2003
8.	Sy. Ismail, S. Sos.	2003–2008
9.	Rizal, S. Sos.	2008–2013
10.	Hj. Syf. Adriana Farida, SE, M. Si.	2013–2014
11.	H. Y. Trisna Ibrahim, ST, MT.	2014–2015
12.	Ismail Abdurrahman, SH, MH.	2015–2022
13.	M. Akif, SH	2022–Sekarang

Sumber/Source: Kantor Camat Pontianak Timur/Pontianak Timur Subdistrict Office

Tabel
Table 2.2.4

Nama-nama Pejabat Struktural dan Pegawai Instansi Vertikal di Kecamatan Pontianak Timur, 2022
Name of Structural Officers and Vertical Agency Employees in Pontianak Timur Subdistrict, 2022

No.	Nama Name	Jabatan Position
(1)	(2)	(3)
1.	M. Akif, SH	Camat Pontianak Timur
2.	Zamni Ratli, S.Sos	Sekretaris
3.	Ajun	Kepala Seksi Ketentraman dan Ketertiban
4.	Syarif Muhammad Alex	Kepala Seksi Pemerintahan
5.	Julius, SH	Kepala Seksi Pemberdayaan Masyarakat
6.	Hermansyah	Pengelola Kesejahteraan Sosial
7.	Mega Adelika, S.IP	Kepala Sub Bagian Umum dan Aparatur
8.	Elma Fibnurianti, SE	Kepala Sub Bagian Perencanaan dan Keuangan
Instansi Vertikal		
1.	Nurjanah, S.Sos	Pengawas PLKB
2.	Mardi, S.Ag	Kepala KUA
3.	Eko Budi Santoso, SKM	Ka. UPTD
4.	Heri Purwanto, SH	Kapolsek
5.	Mayor CPA Bambang	Koramil

Sumber/Source: Kantor Camat Pontianak Timur/Pontianak Timur Subdistrict Office

Tabel
Table 2.2.5

Alamat Kantor Lurah dan Kantor Camat di Kecamatan Pontianak Timur, 2022
Address of the Lurah and Camat Offices in Pontianak Timur Subdistrict, 2022

No.	Nama Name	Alamat Address
(1)	(2)	(3)
1.	Kantor Camat Pontianak Timur <i>Pontianak Timur Subdistrict Office</i>	Jl. Rasuna Said No. 10
2.	Kantor Lurah Parit Mayor <i>Parit Mayor Urban Village Office</i>	Jl. Tanjung Raya 2
3.	Kantor Lurah Banjar Serasan <i>Banjar Serasan Urban Village Office</i>	Jl. Tanjung Harapan
4.	Kantor Lurah Saigon <i>Saigon Urban Village Office</i>	Jl. Tanjung Raya 2
5.	Kantor Lurah Tanjung Hulu <i>Tanjung Hulu Urban Village Office</i>	Komp. Perum. 3 Gang Agatis
6.	Kantor Lurah Tanjung Hilir <i>Tanjung Hilir Urban Village Office</i>	Jl. Paralel Tol
7.	Kantor Lurah Dalam Bugis <i>Dalam Bugis Urban Village Office</i>	Jl. Tanjung Raya 1
8.	Kantor Lurah Tambelan Sampit <i>Tambelan Sampit Urban Village Office</i>	Jl. Tanjung Raya 1 Gg. Pemda

Sumber/Source: Kantor Camat Pontianak Timur/*Pontianak Timur Subdistrict Office*

03

PENDUDUK POPULATION

PERSENTASE PENDUDUK MENURUT JENIS
KELAMIN DAN KELURAHAN DI KECAMATAN
PONTIANAK TIMUR
*POPULATION PERCENTAGE BY SEX AND URBAN VILLAGE IN PONTIANAK
TIMUR SUBDISTRICT*

KELURAHAN PARIT MAYOR

49,64% 50,36%

KELURAHAN BANJAR SERASAN

49,86% 50,14%

KELURAHAN SAIGON

49,51% 50,49%

KELURAHAN TANJUNG HULU

49,75% 50,25%

KELURAHAN TANJUNG HILIR

49,46% 50,54%

KELURAHAN DALAM BUGIS

49,76% 50,24%

KELURAHAN TAMBELAN SAMPIT

50,36% 49,64%

INDIKATOR KEPENDUDUKAN DI KECAMATAN PONTIANAK TIMUR
POPULATION INDICATOR IN PONTIANAK TIMUR SUBDISTRICT

KEPADATAN PENDUDUK
POPULATION DENSITY

9.090 JIWA/KM²

KELOMPOK UMUR DOMINAN
DOMINANT AGE GROUP

10-14

RASIO JENIS KELAMIN
SEX RATIO

101,18



PENJELASAN TEKNIS

1. **Penduduk Indonesia** adalah semua orang yang berdomisili di wilayah teritorial Indonesia, mencakup Warga Negara Indonesia (WNI) dan Warga Negara Asing (WNA) yang telah menetap selama satu tahun atau lebih atau berencana menetap di wilayah Indonesia selama minimal satu tahun. Pada sensus sebelumnya, referensi waktu dalam konsep kependudukan adalah enam bulan. Perubahan ini didasari oleh UU No. 24 Tahun 2013 tentang Perubahan atas UU No. 23 Tahun 2006 tentang Administrasi Kependudukan pada Pasal 15.
2. **Kepadatan penduduk** adalah ukuran persebaran penduduk yang menunjukkan jumlah penduduk untuk setiap kilometer persegi luas wilayah
3. **Rasio jenis kelamin** adalah perbandingan antara jumlah penduduk laki-laki dan jumlah penduduk perempuan pada suatu daerah dan waktu tertentu, yang biasanya dinyatakan dalam banyaknya penduduk lakilaki per 100 perempuan.

TECHNICAL NOTES

1. **Indonesian population** are all people who live in Indonesia's territory, including Indonesian citizens and foreign citizens who have lived for one year or more or plan to stay in Indonesia territory for at least one year. In the previous census, the time reference in the population concept was six months. The change is based on UU No.24 of 2013 about Amendments to UU no. 23 of 2006 concerning Population Administration in Article 15.
2. **Population density** is a measure of the distribution of the population which shows the total population for each square kilometer of area.
3. **Sex ratio** is the ratio between total male population and female population in a certain area and at a certain time, which is usually stated in the number of male residents per 100 females.

ULASAN

Pada tahun 2022 jumlah penduduk di Kecamatan Pontianak Timur adalah sebanyak 107.897 jiwa, terdiri dari 54.264 penduduk laki-laki dan 53.633 penduduk perempuan, dengan perbandingan antara penduduk laki-laki dan perempuan (rasio jenis kelamin) sebesar 101,18 persen. Kelurahan dengan jumlah penduduk terbanyak adalah Kelurahan Saigon, dengan jumlah penduduk sebanyak 26.441 jiwa. Sementara itu, kelurahan dengan jumlah penduduk paling sedikit adalah Kelurahan Tambelan Sampit, dengan jumlah penduduk sebanyak 7.686 jiwa.

Dengan luas wilayah sebesar 11,87 km², maka kepadatan penduduk di Kecamatan Pontianak Timur adalah sebesar 9.090 penduduk/km². Jika dilihat per kelurahan, maka Kelurahan Parit Mayor merupakan kelurahan dengan kepadatan penduduk terkecil, dengan angka kepadatan penduduk hanya sebesar 5.756 penduduk/km², sedangkan kelurahan dengan angka kepadatan penduduk terbesar di Kecamatan Pontianak Timur adalah Kelurahan Tambelan Sampit, dengan angka kepadatan penduduk sebesar 18.746 penduduk/km².

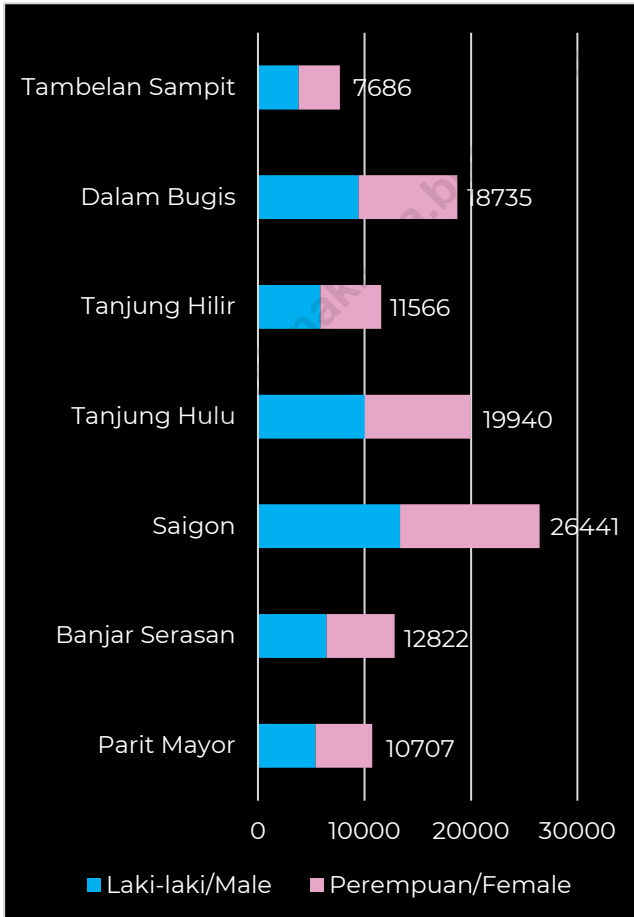
DESCRIPTION

In 2022 the population in Pontianak Timur Subdistrict is 107,897 people, consisting of 54,264 male population and 53,633 female population, with a ratio between male and female population (sex ratio) of 101.18 percent. The urban village with the largest population is Saigon Urban Village, with a population of 26,441 people. Meanwhile, the urban village with the smallest population is Tambelan Sampit Urban Village, with a population of 7,686 people.

With a total area of 11.87 km², the population density in Pontianak Timur Subdistrict is 9,090 people/km². If we look at each urban village, Parit Mayor Urban Village is the one with the lowest population density, with a population density of only 5,756 people/km², while the urban village with the largest population density in Pontianak Timur Subdistrict is Tambelan Sampit Urban Village, with a population density of 18,746 people/km².

Gambar 3.1
Figures

Jumlah Penduduk Berdasarkan Jenis Kelamin dan Kelurahan di Kecamatan Pontianak Timur, 2022
Population by Sex and Urban Village in Pontianak Timur Subdistrict, 2022

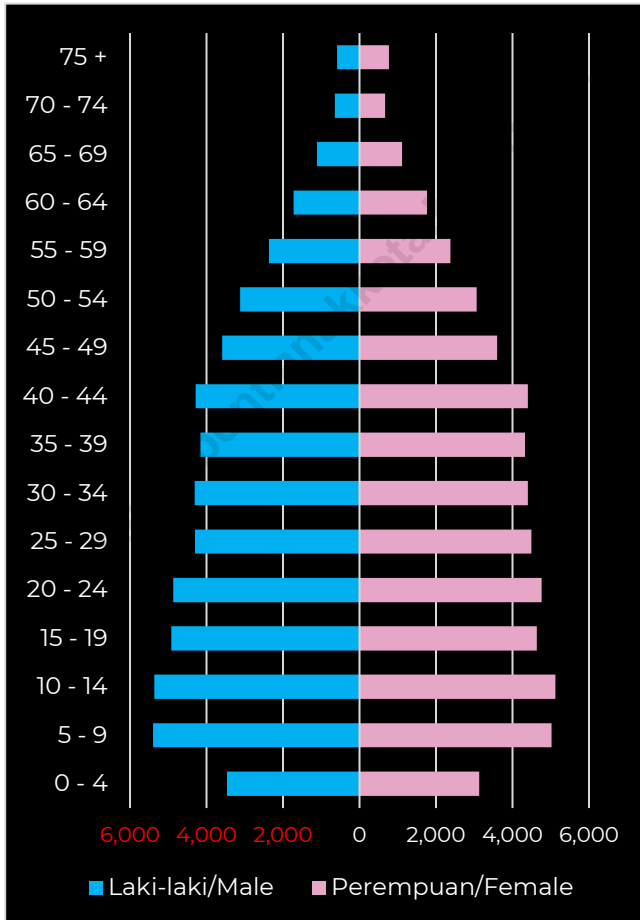


Catatan/Note: ...

Sumber/Source : Dinas Kependudukan dan Pencacatan Sipil Kota Pontianak/Regional Population and Civil Registry Office of Pontianak Municipality

Gambar 3.2
Figures

Jumlah Penduduk Menurut Kelompok Umur dan Jenis Kelamin di Kecamatan Pontianak Timur, 2022
Population by Age Groups and Sex in Pontianak Timur Subdistrict, 2022



Catatan/Note: ...
 Sumber/Source : Dinas Kependudukan dan Pencacatan Sipil Kota Pontianak/Regional Population and Civil Registry Office of Pontianak Municipality

Tabel 3.1
Table

Penduduk, Distribusi Persentase Penduduk, Kepadatan Penduduk, Rasio Jenis Kelamin Penduduk Menurut Kelurahan di Kecamatan Pontianak Timur, 2022
Population, Percentage Distribution of Population, Population Density, and Population Sex Ratio by Urban Village in Pontianak Timur Subdistrict, 2022

Kelurahan <i>Urban Village</i>	Penduduk/ <i>Population</i>		
	Laki-Laki/ <i>Male</i>	Perempuan/ <i>Female</i>	Jumlah/ <i>Total</i>
(1)	(2)	(3)	(4)
Parit Mayor	5 392	5 315	10 707
Banjar Serasan	6 429	6 393	12 822
Saigon	13 350	13 091	26 441
Tanjung Hulu	10 019	9 921	19 940
Tanjung Hilir	5 846	5 720	11 566
Dalam Bugis	9 413	9 322	18 735
Tambelan Sampit	3 815	3 871	7 686
Pontianak Timur	54 264	53 633	107 897

Lanjutan Tabel/Continued Table 3.1

Kelurahan Urban Village	Persentase Penduduk Percentage of Total Population	Kepadatan Penduduk (per km²) Population Density per sq.km	Rasio Jenis Kelamin Penduduk Population Sex Ratio
(1)	(5)	(6)	(7)
Parit Mayor	9,92	5 756	101,45
Banjar Serasan	11,88	9 094	100,56
Saigon	24,51	7 777	101,98
Tanjung Hulu	18,48	8 308	100,99
Tanjung Hilir	10,72	10 515	102,20
Dalam Bugis	17,36	14 523	100,98
Tambelan Sampit	7,12	18 746	98,55
Pontianak Timur	100,00	9 090	101,18

Catatan/Note: ...

Sumber/Source : Dinas Kependudukan dan Pencacatan Sipil Kota Pontianak/Regional Population and Civil Registry Office of Pontianak Municipality

Tabel 3.2
Table

Jumlah Penduduk Menurut Kelompok Umur dan Jenis Kelamin di Kecamatan Pontianak Timur, 2022
Population by Age Groups and Sex in Pontianak Timur Subdistrict, 2022

Kelompok Umur Age Groups	Jenis Kelamin Sex		Jumlah Total
	Laki-Laki Male	Perempuan Female	
(1)	(2)	(3)	(4)
0-4	3 470	3 128	6 598
5-9	5 403	5 020	10 423
10-14	5 369	5 124	10 493
15-19	4 922	4 635	9 557
20-24	4 875	4 762	9 637
25-29	4 303	4 493	8 796
30-34	4 312	4 397	8 709
35-39	4 160	4 325	8 485
40-44	4 291	4 404	8 695
45-49	3 595	3 595	7 190
50-54	3 125	3 059	6 184
55-59	2 368	2 373	4 741
60-64	1 722	1 768	3 490
65-69	1 113	1 113	2 226
70-74	645	670	1 315
75 +	591	767	1 358
Pontianak Timur	54 264	53 633	107 897

Catatan/Note: ...

Sumber/Source : Dinas Kependudukan dan Pencacatan Sipil Kota Pontianak/Regional Population and Civil Registry Office of Pontianak Municipality

SOSIAL DAN KESEJAHTERAAN RAKYAT

SOCIAL AND WELFARE

04

INDIKATOR PENDIDIKAN DI
KECAMATAN PONTIANAK TIMUR
EDUCATION INDICATOR IN PONTIANAK TIMUR
SUBDISTRICT



SEKOLAH DASAR
ELEMENTARY SCHOOL

24 SEKOLAH
SCHOOLS

8.453 MURID
STUDENTS

GURU
TEACHERS 413

SEKOLAH MENENGAH PERTAMA
JUNIOR HIGH SCHOOL

8 SEKOLAH
SCHOOLS

3.093 MURID
STUDENTS

GURU
TEACHERS 185



SEKOLAH MENENGAH ATAS
SENIOR HIGH SCHOOL

4 SEKOLAH
SCHOOLS

1.801 MURID
STUDENTS

GURU
TEACHERS 106

JUMLAH SARANA KESEHATAN DI KECAMATAN PONTIANAK TIMUR
NUMBER OF HEALTH FACILITIES IN PONTIANAK TIMUR SUBDISTRICT



1

RUMAH SAKIT UMUM
GENERAL HOSPITAL

6

PUSKESMAS
PUBLIC HEALTH CENTER



PENJELASAN TEKNIS**TECHNICAL NOTES**

1. Jenjang Pendidikan Formal terdiri atas pendidikan dasar, pendidikan menengah, dan pendidikan tinggi. Jenis pendidikan yang diajarkan mencakup pendidikan umum, kejuruan, akademik, profesi, vokasi, keagamaan, dan khusus.

a. Pendidikan Dasar terdiri dari Sekolah Dasar (SD) dan Madrasah Ibtidaiyah (MI) dilanjutkan Sekolah Menengah Pertama (SMP) dan Madrasah Tsanawiyah (MTs), atau bentuk lain yang sederajat.

b. Pendidikan Menengah berbentuk Sekolah Menengah Atas (SMA), Madrasah Aliyah (MA), Sekolah Menengah Kejuruan (SMK), dan Madrasah Aliyah Kejuruan (MAK), atau bentuk lain yang sederajat.

c. Pendidikan Tinggi merupakan jenjang pendidikan setelah pendidikan menengah yang mencakup program pendidikan diploma, sarjana, magister, spesialis, dan doktor yang diselenggarakan oleh perguruan tinggi. Perguruan tinggi dapat berbentuk akademi, politeknik, sekolah tinggi, institut, atau universitas.

1. The Formal Education Level consists of primary education, secondary education, and high education. The kind of education that taught consists of general education, vocational, academic, professional, religious, and specific education.

a. Primary Education consists of Elementary Schools (SD) and Madrasah Ibtidaiyah (MI) followed by Junior High Schools (SMP) and Madrasah Tsanawiyah (MTs), or other forms of equivalent.

b. Secondary education takes the form of Senior High School (SMA), Madrasah Aliyah (MA), Vocational High School (SMK), and Vocational Aliyah Madrasah (MAK), or other equivalent forms.

c. Higher Education is a level of education after secondary education that includes diploma, undergraduate, master's, specialist, and doctoral education programs organized by tertiary institutions. Colleges can be in the form of academies, polytechnics, high schools, institutes, or universities.

2. **Tidak/belum pernah sekolah** adalah mereka yang tidak pernah atau belum pernah terdaftar dan tidak pernah atau belum pernah aktif mengikuti pendidikan di suatu jenjang pendidikan formal. Termasuk juga yang tamat/belum tamat taman kanak-kanak tetapi tidak melanjutkan ke sekolah dasar.
3. **Masih bersekolah** adalah mereka yang terdaftar dan aktif mengikuti pendidikan formal dan nonformal (Paket A, B, atau C), baik pendidikan dasar, menengah maupun pendidikan tinggi. Bagi Mahasiswa yang sedang cuti dianggap masih bersekolah.
4. **Tidak bersekolah lagi** adalah mereka yang pernah terdaftar dan aktif mengikuti pendidikan di suatu jenjang pendidikan formal dan nonformal (Paket A, B, atau C), tetapi pada saat pencacahan tidak lagi terdaftar dan tidak aktif mengikuti Pendidikan.
5. **Tamat sekolah** adalah menyelesaikan pelajaran yang ditandai dengan lulus ujian akhir pada kelas atau tingkat terakhir suatu jenjang pendidikan di sekolah negeri maupun swasta dengan mendapatkan tanda tamat belajar/ijazah. Seseorang yang belum mengikuti pelajaran pada kelas tertinggi tetapi telah mengikuti ujian akhir dan lulus dianggap tamat sekolah.
2. **Not/never attending school** is someone who has never attended or never been registered in a formal education, such as primary, secondary, and tertiary education. Those who just completed kindergarten are considered as never attended school.
3. **Attending school** is someone who is currently attending primary, secondary, or tertiary education, including package A, package B, or package C. College student who postpones his/her study is considered as attending school.
4. **Not attending school anymore** is someone who had enrolled and participated in formal and nonformal education in the past including package A, package B, or package C, but currently does not attend school.
5. **Completed particular level of education** is someone who has completed particular level of education in private or public school and accepting graduation certificate. Someone who has never attended the highest grade but passed the final exam is considered as completed particular level of education.

6. **Rumah Sakit** adalah tempat pemeriksaan dan perawatan kesehatan, biasanya berada di bawah pengawasan dokter/tenaga medis, yang melayanipenderita yang sakit untuk berobat rawat jalan atau rawat inap.
6. **Hospital** is a place for health check, usually controlled/ supervised by doctors/medical personnel to serve the ill patients to get outpatient or inpatient treatment services.
7. **Poliklinik** adalah sarana kesehatan yang dipakai untuk pelayanan berobat jalan, biasanya berada di bawah pengawasan dokter/tenaga medis.
7. **Polyclinic** is a health facility in which to get outpatient services, usually under the control of doctor/ medical personnel.
8. **Puskesmas (Pusat Kesehatan Masyarakat)** adalah unit pelaksana teknis dinas kesehatan kabupaten/kota yang mempunyai fungsi utama sebagai penyelenggara pelayanan kesehatan tingkat pertama.
8. **Public Health Center** is technical implementation unitof regency health department that have the primaryfunction as a first-level health care providers.
9. **Kasus kumulatif AIDS** adalah kumulatif kasus AIDS sampai dengan referensi waktu tertentu.
9. **Cummulative AIDS case** is cummulative AIDS caseswith reference to a particular time.
10. **Penduduk miskin** adalah penduduk yang memiliki rata-rata pengeluaran per kapita per bulan di bawah Garis Kemiskinan.
10. **The poor population** is population whose ex penditure per capita per month is below the poverty line is considered to be poor.

ULASAN

Menurut data Dinas Pendidikan dan Kebudayaan Kota Pontianak dan Kantor Kementerian Agama Kota Pontianak, pada tahun 2022 banyaknya ketersediaan sarana/prasarana pendidikan di Kecamatan Pontianak Timur adalah: TK/RA 16 sekolah dengan jumlah guru 69 orang dan murid 793 orang; SD/MI 29 sekolah dengan jumlah guru 518 orang dan murid 9.491 orang; SMP/MTs 11 sekolah dengan jumlah guru 229 orang dan murid 3.629 orang; SMA/MA 5 sekolah dengan jumlah guru 119 orang dan murid 1.923 orang; dan SMK 2 sekolah dengan jumlah guru 60 orang dan 1.458 murid.

Fasilitas kesehatan yang ada di Kecamatan Pontianak Timur adalah rumah sakit, poliklinik/balai pengobatan, puskesmas dengan dan tanpa rawat inap, dan apotek. Rumah sakit di Kecamatan Pontianak Timur terdapat di 1 kelurahan, sedangkan untuk apotek sudah tersebar di 6 kelurahan. Untuk puskesmas dengan rawat inap terdapat hanya di 2 kelurahan, sedangkan puskesmas tanpa rawat inap dan poliklinik/balai kesehatan sudah terdapat di 4 kelurahan di Kecamatan Pontianak Timur (data Podes tahun 2021).

DESCRIPTION

According to Regional Education and Culture Office of Pontianak Municipality and Ministry of Religious Affair of Pontianak Municipality, in 2022 the availability of education infrasturcture of Pontianak Timur Subdistrict is: 16 schools, 69 teachers, and 793 students of Kindergarten/Raudatul Athfal; 29 schools, 518 teachers, and 9,491 students of Elementary School/Madrasah Ibtidaiyah; 11 schools, 229 teachers, and 3,629 students of Junior High School/Madrasah Tsanawiyah; 5 schools, 119 teachers, and 1,923 students of Senior High School/Madrasah Aliyah; 2 schools, 60 teachers, and 1,58 students of Vocational High School.

Health facilities in Pontianak Timur Subdistrict consist of hospital, polyclinic, public health center with and without inpatient care, and pharmacy. Hospital in Pontianak Timur Subdistrict only situated in 1 urban village, while for pharmacy in 6 urban villages. For the public health center with inpatient care only exist in 2 urban villages, while for public health center without inpatient care and polyclinic, the facilities are already available in 4 urban villages in Pontianak Timur Subdistrict (data from BPS-Statistics Indonesia, Village Potential Data Collection of 2021)

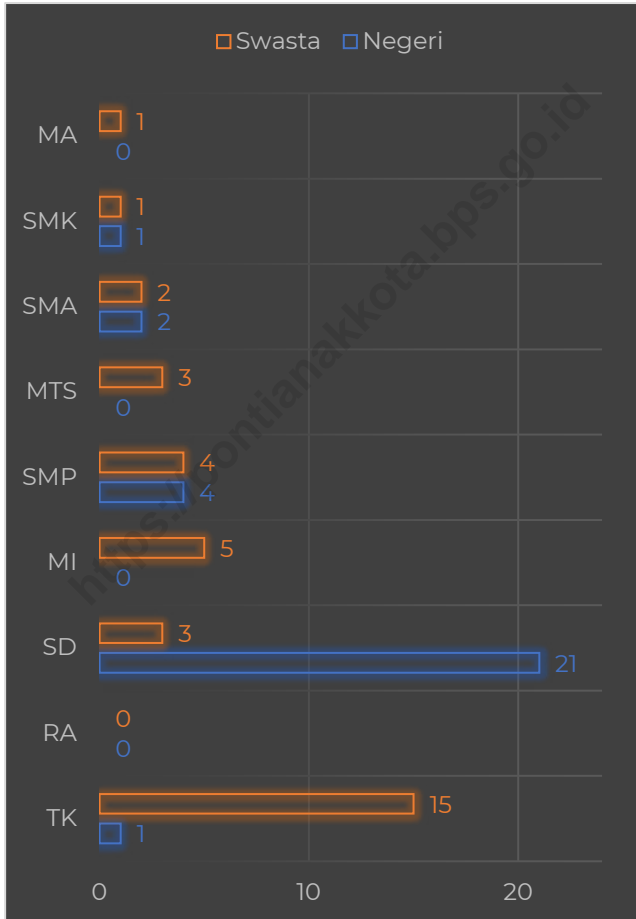
Hingga tahun 2022, total terdapat 164 bangunan/tempat peribadatan di Kecamatan Pontianak Timur. Tempat peribadatan ini terdiri dari: 53 masjid, 92 mushola/langgar, 10 gereja Kristen Protestan, 9 gereja Kristen Katolik, dan 2 vihara yang tersebar di tujuh kelurahan di Kecamatan Pontianak Timur. Kelurahan dengan jumlah tempat peribadatan terbanyak di Kecamatan Pontianak Timur adalah Kelurahan Tanjung Hulu, dengan jumlah tempat peribadatan sebanyak 42 bangunan.

As of 2022, there are total 164 worship place in Pontianak Timur Subdistrict. This worship place is consist of 53 mosque, 92 musalla/prayer room, 10 Christian Protestan church, 9 Christian Catholic church, and 2 monastery that spread in all seven urban village in Pontianak Timur Subdistrict. Urban village with most worship place in Pontianak Timur Subdistrict is Tanjung Hulu Urban Village, with 42 worship places.

<https://pontianakkota.bps.go.id/>

Gambar 4.1
Figures

Jumlah Sekolah Menurut Tingkat Pendidikan di Kecamatan Pontianak Timur, 2022/2023
Number of Schools by Educational Level in Pontianak Timur Subdistrict, 2022/2023



Sumber/Source: ¹ Kementerian Pendidikan, Kebudayaan, Riset, dan Teknologi, Sistem Data Pokok Pendidikan, data semester ganjil laporan sampai dengan 30 November 2022/Ministry of Education, Culture, Research, and Technology, Basic Education Data System, odd semester report data up to 30 November 2022

² Kementerian Agama, EMIS, data semester ganjil laporan sampai dengan 9 Februari 2023/ Ministry of Religious Affairs, EMIS, odd semester report data up to 9 February 2023

Gambar 4.2
Figures

**Jumlah Tempat Peribadatan Menurut Kelurahan di
Kecamatan Pontianak Timur, 2022**
*Number of Worship Places by Urban Village in Pontianak
Timur Subdistrict, 2022*



Sumber/Source: Kantor Kementerian Agama Kota Pontianak/Ministry of Religious Affairs Office of Pontianak Municipality

4.1 PENDIDIKAN EDUCATION

Tabel 4.1.1 Banyaknya Desa¹/Kelurahan yang Memiliki Fasilitas Sekolah Menurut Tingkat Pendidikan di Kecamatan Pontianak Timur, 2020–2022
Number of Villages¹/Urban Village Having Educational Facilities by Educational Level in Pontianak Timur Subdistrict, 2020–2022

Tingkat Pendidikan Educational Level	2020 ²	2021 ²	2022 ³
(1)	(2)	(3)	(4)
Sekolah Dasar (SD) Primary School	7	7	7
Madrasah Ibtidaiyah (MI) Madrasah Ibtidaiyah	5	5	5
Sekolah Menengah Pertama (SMP) Junior High School	5	5	5
Madrasah Tsanawiyah (MTs) Madrasah Tsanawiyah (MTs)	2	3	3
Sekolah Menengah Atas (SMA) Senior High School	3	3	3
Sekolah Menengah Kejuruan (SMK) Vocational High School	2	2	2
Madrasah Aliyah (MA) Madrasah Aliyah	1	1	1
Akademi/Perguruan Tinggi Academy/University	1	1	1

Catatan/Note: ¹ Desa pada tabel ini termasuk Unit Permukiman Transmigrasi (UPT) yang masih dibina oleh kementerian terkait/
Villages in this table include Transmigration Settlement Unit which is still fostered by the relevant ministries.

³ Data tahun 2021/Data of 2021

Sumber/Source: ² Badan Pusat Statistik, Pendataan Potensi Desa (Podes)/BPS-Statistics Indonesia, Village Potential Data Collecting

Tabel 4.1.2
Table

**Jumlah Sekolah Menurut Tingkat Pendidikan di
Kecamatan Pontianak Timur, 2021/2022 dan 2022/2023**
**Number of Schools by Educational Level in Pontianak Timur
Subdistrict, 2021/2022 and 2022/2023**

Tingkat Pendidikan Educational Level	Negeri/Public		Swasta/Private		Jumlah/Total	
	2021/2022	2022/2023	2021/2022	2022/2023	2021/2022	2022/2023
(1)	(2)	(3)	(4)	(5)	(6)	(7)
Taman Kanak-Kanak (TK) ¹ /Kindergarten ¹	1	1	7	15	8	16
Raudatul Athfal (RA) ² Raudatul Athfal (RA) ²	3	3	-	-	-	-
Sekolah Dasar (SD) ¹ Elementary Schools ¹	21	21	2	3	23	24
Madrasah Ibtidaiyah (MI) ² /Madrasah Ibtidaiyah (MI) ²	1	-	4	5	5	5
Sekolah Menengah Pertama (SMP) ¹ / Junior High Schools ¹	4	4	4	4	8	8
Madrasah Tsanawiyah (MTs) ² /Madrasah Tsanawiyah (MTs) ²	...	-	...	3	...	3
Sekolah Menengah Atas (SMA) ¹ / Senior High Schools ¹	2	2	2	2	4	4
Sekolah Menengah Kejuruan (SMK) ¹ Vocational High Schools ¹	1	1	1	1	2	2
Madrasah Aliyah (MA) ² Madrasah Aliyah (MA) ²	-	-	1	1	1	1

Catatan/Note: ³ Seluruh Raudatul Athfal (RA) berstatus swasta/All Raudatul Athfal (RA) are private

Sumber/Source: ¹ Kementerian Pendidikan, Kebudayaan, Riset, dan Teknologi, Sistem Data Pokok Pendidikan, data semester ganjil laporan sampai dengan 30 November 2022/Ministry of Education, Culture, Research, and Technology, Basic Education Data System, odd semester report data up to 30 November 2022

² Kementerian Agama, EMIS, data semester ganjil laporan sampai dengan 9 Februari 2023/Ministry of Religious Affairs, EMIS, odd semester report data up to 9 February 2023

Tabel 4.1.3 Jumlah Guru Menurut Tingkat Pendidikan di Kecamatan Pontianak Timur, 2021/2022 dan 2022/2023
Table Number of Teachers by Educational Level in Pontianak Timur Subdistrict, 2021/2022 and 2022/2023

Tingkat Pendidikan Educational Level	Negeri/Public		Swasta/Private		Jumlah/Total	
	2021/2022	2022/2023	2021/2022	2022/2023	2021/2022	2022/2023
(1)	(2)	(3)	(4)	(5)	(6)	(7)
Taman Kanak-Kanak (TK) ¹ /Kindergarten ¹	6	6	39	63	45	69
Raudatul Athfal (RA) ² Raudatul Athfal (RA) ²	-	-	-	-	-	-
Sekolah Dasar (SD) ^{1,3} Elementary Schools ^{1,3}	374	366	41	47	415	413
Madrasah Ibtidaiyah (MI) ² /Madrasah Ibtidaiyah (MI) ²	...	49	...	56	...	105
Sekolah Menengah Pertama (SMP) ^{1,3} / Junior High Schools ^{1,3}	140	142	40	43	180	185
Madrasah Tsanawiyah (MTs) ² /Madrasah Tsanawiyah (MTs) ²	44	...	44
Sekolah Menengah Atas (SMA) ^{1,3} / Senior High Schools ^{1,3}	69	84	23	22	92	106
Sekolah Menengah Kejuruan (SMK) ^{1,3} Vocational High Schools ^{1,3}	47	42	20	18	67	60
Madrasah Aliyah (MA) ² Madrasah Aliyah (MA) ²	-	-	8	13	8	13

Catatan/Note: ³ Jumlah guru termasuk kepala sekolah dan guru/The total of teachers including headmaster and teacher.

Sumber/Source: ¹ Kementerian Pendidikan, Kebudayaan, Riset, dan Teknologi, Sistem Data Pokok Pendidikan, data semester ganjil laporan sampai dengan 30 November 2022/Ministry of Education, Culture, Research, and Technology, Basic Education Data System, odd semester report data up to 30 November 2022

² Kementerian Agama, EMIS, data semester ganjil laporan sampai dengan 9 Februari 2023/Ministry of Religious Affairs, EMIS, odd semester report data up to 9 February 2023

Tabel 4.1.4
Table

Jumlah Murid Menurut Tingkat Pendidikan di Kecamatan Pontianak Timur, 2021/2022 dan 2022/2023
Number of Pupils by Educational Level in Pontianak Timur Subdistrict, 2021/2022 and 2022/2023

Tingkat Pendidikan Educational Level	Negeri/Public		Swasta/Private		Jumlah/Total	
	2021/2022	2022/2023	2021/2022	2022/2023	2021/2022	2022/2023
(1)	(2)	(3)	(4)	(5)	(6)	(7)
Taman Kanak-Kanak (TK) ¹ /Kindergarten ¹	47	59	264	734	311	793
Raudatul Athfal (RA) ² Raudatul Athfal (RA) ²	-	-	-	-	-	-
Sekolah Dasar (SD) ¹ Elementary Schools ¹	7 863	7 720	682	733	8 545	8 453
Madrasah Ibtidaiyah (MI) ² /Madrasah Ibtidaiyah (MI) ²	...	-	...	1 038	...	1 038
Sekolah Menengah Pertama (SMP) ¹ /Junior High Schools ¹	2 739	2 756	310	337	3 049	3 093
Madrasah Tsanawiyah (MTs) ² /Madrasah Tsanawiyah (MTs) ²	536	...	536
Sekolah Menengah Atas (SMA) ¹ /Senior High Schools ¹	1 529	1 530	406	271	1 935	1 801
Sekolah Menengah Kejuruan (SMK) ¹ Vocational High Schools ¹	1 150	1 227	316	231	1 466	1 458
Madrasah Aliyah (MA) ² Madrasah Aliyah (MA) ²	...	-	...	122	...	122

Catatan/Note: ...

Sumber/Source: ¹ Kementerian Pendidikan, Kebudayaan, Riset, dan Teknologi, Sistem Data Pokok Pendidikan, data semester ganjil laporan sampai dengan 30 November 2022/Ministry of Education, Culture, Research, and Technology, Basic Education Data System, odd semester report data up to 30 November 2022

² Kementerian Agama, EMIS, data semester ganjil laporan sampai dengan 9 Februari 2023/Ministry of Religious Affairs, EMIS, odd semester report data up to 9 February 2023

4.2 KESEHATAN HEALTH

Tabel 4.2.1 Banyaknya Desa¹/Kelurahan yang Memiliki Sarana Kesehatan Menurut Jenis Sarana Kesehatan di Kecamatan Pontianak Timur, 2020–2022
Number of Villages¹/Urban Village Health Facilities by Type of Health Facilities in Pontianak Timur Subdistrict, 2020–2022

Jenis Sarana Kesehatan Type of Health Facilities	2020 ²	2021 ²	2022 ³
(1)	(2)	(3)	(4)
Rumah Sakit Hospital	1	1	1
Rumah Sakit Bersalin Maternity Hospital	-	-	-
Poliklinik/Balai Pengobatan Polyclinic	2	4	4
Puskesmas Rawat Inap Public Health Center with Inpatient Care	2	2	2
Puskesmas Tanpa Rawat Inap Public Health Center without Inpatient Care	4	4	4
Apotek Pharmacy	5	6	6

Catatan/Note: ¹ Desa pada tabel ini termasuk Unit Permukiman Transmigrasi (UPT) yang masih dibina oleh kementerian terkait/
Villages in this table include Transmigration Settlement Unit which is still fostered by the relevant ministries.

³ Data tahun 2021/Data of 2021

Sumber/Source: ² Badan Pusat Statistik, Pendataan Potensi Desa (Podes)/BPS-Statistics Indonesia, Village Potential Data Collecting

Tabel 4.2.2
Table

Banyaknya Warga Penderita Kekurangan Gizi Menurut Kelurahan di Kecamatan Pontianak Timur, 2022¹
Number of People with Malnutrition by Urban Village in Pontianak Timur Subdistrict, 2022¹

Kelurahan Urban Village	2022 ¹
(1)	(2)
Parit Mayor	1
Banjar Serasan	4
Saigon	3
Tanjung Hulu	-
Tanjung Hilir	1
Dalam Bugis	-
Tambelan Sampit	-
Pontianak Timur	9

Catatan/Note: ¹ Data tahun 2020/Data of 2020

Sumber/Source: BPS, Pendataan Potensi Desa (Podes) 2021/BPS-Statistics Indonesia, Village Potential Data Collecting 2021

4.3 PERUMAHAN DAN LINGKUNGAN HOUSING AND ENVIRONMENT

Tabel 4.3.1 Banyaknya Desa¹/Kelurahan Menurut Sumber Air Minum Sebagian Besar Keluarga di Kecamatan Pontianak Timur, 2020–2022
Number of Urban Village by Drinking Water Source of Majority Family in Pontianak Timur Subdistrict, 2020–2022

Sumber Air Minum Source of Drinking Water	2020 ²	2021 ²	2022 ³
(1)	(2)	(3)	(4)
Air Kemasan Bermerk/ <i>Branded Bottled Water</i>	-	-	-
Air Isi Ulang/ <i>Refil Water</i>	-	3	3
Leding Dengan Meteran/ <i>Metered Piped Water</i>	-	-	-
Leding Tanpa Meteran/ <i>Non Metered Piped Water</i>	-	-	-
Sumur Bor atau Pompa/ <i>Artesian Well or Pumped Water</i>	-	-	-
Sumur/ <i>Well</i>	-	-	-
Mata Air/ <i>Spring</i>	-	-	-
Sungai/Danau/Kolam/ Waduk/Situ/ Embung/Bendungan/ <i>River/Lake/Pond/ Reservoir/Dam</i>	-	-	-
Air Hujan/ <i>Rainwater</i>	7	4	4
Lainnya/ <i>Others</i>	-	-	-

Catatan/Note: ¹Desa pada tabel ini termasuk Unit Permukiman Transmigrasi (UPT) yang masih dibina oleh kementerian terkait/
Villages in this table include Transmigration Settlement Unit which is still fostered by the relevant ministries.

²Data tahun 2021/*Data of 2021*

Sumber/Source: ³Badan Pusat Statistik, Pendataan Potensi Desa (Podes)/BPS-Statistics Indonesia, *Village Potential Data Collecting*

Tabel 4.3.2
Table

Banyaknya Keluarga Menurut Kelurahan dan Jenis Pengguna Listrik di Kecamatan Pontianak Timur, 2022¹
Number of Family by Urban Village and Type of Electricity Consumer in Pontianak Timur Subdistrict, 2022¹

Kelurahan <i>Urban Village</i>	Pengguna Listrik <i>Electricity Consumer</i>			Bukan Pengguna Listrik <i>Not Electricity Consumer</i>
	PLN <i>State Electricity Company</i>	Non PLN <i>Non-State Electricity Company</i>	Jumlah <i>Total</i>	
(1)	(2)	(3)	(4)	(5)
Parit Mayor	2 658	-	2 658	-
Banjar Serasan	3 600	-	3 600	-
Saigon	8 439	-	8 439	-
Tanjung Hulu	5 789	-	5 789	-
Tanjung Hilir	14 277	-	14 277	-
Dalam Bugis	4 563	-	4 563	-
Tambelan Sampit	2 271	-	2 271	-
Pontianak Timur	41 597	-	41 597	-

Catatan/Note: ¹ Data tahun 2021/Data of 2021

Sumber/Source: BPS, Pendataan Potensi Desa (Podes) 2021/BPS-Statistics Indonesia, Village Potential Data Collecting 2021

Tabel
Table 4.3.3

**Banyaknya Desa¹/Kelurahan Menurut Sumber
Penerangan Jalan Utama Kelurahan di Kecamatan
Pontianak Timur, 2020–2022**
**Number of Village¹/Urban Village by Source of Main Street
Illumination in Pontianak Timur Subdistrict, 2020–2022**

Sumber Penerangan Jalan Utama Source of Main Street Illumination	2020 ²	2021 ²	2022 ³
(1)	(2)	(3)	(4)
Listrik Pemerintah/ <i>State Electricity</i>	7	7	7
Listrik Non Pemerintah/ <i>Non-State Electricity</i>	-	-	-
Non Listrik/ <i>Non-Electric</i>	-	-	-

Catatan/*Note*: ¹Desa pada tabel ini termasuk Unit Permukiman Transmigrasi (UPT) yang masih dibina oleh kementerian terkait/
Villages in this table include Transmigration Settlement Unit which is still fostered by the relevant ministries.

²Data tahun 2021/*Data of 2021*

Sumber/*Source*: ³Badan Pusat Statistik, Pendataan Potensi Desa (Podes)/*BPS-Statistics Indonesia, Village Potential Data Collecting*

Tabel
Table 4.3.4

Banyaknya Desa¹/Kelurahan Menurut Penggunaan Fasilitas Tempat Buang Air Besar Sebagian Besar Keluarga di Kecamatan Pontianak Timur, 2020–2022
Number of Village¹/Urban Village by Toilet Facility Used by Majority Family in Pontianak Timur Subdistrict, 2020–2022

Fasilitas Tempat Buang Air Besar <i>Toilet Facility</i>	2020 ²	2021 ²	2022 ³
(1)	(2)	(3)	(4)
Jamban/Toilet	7	7	7
Sendiri/Private	7	7	7
Bersama/Shared	-	-	-
Umum/Public	-	-	-
Bukan Jamban/Non-Toilet	-	-	-
Jumlah/Total	7	7	7

Catatan/Note: ¹Desa pada tabel ini termasuk Unit Permukiman Transmigrasi (UPT) yang masih dibina oleh kementerian terkait/
Villages in this table include Transmigration Settlement Unit which is still fostered by the relevant ministries.

³Data tahun 2021/Data of 2021

Sumber/Source: ²Badan Pusat Statistik, Pendataan Potensi Desa (Podes)/BPS-Statistics Indonesia, Village Potential Data Collecting

Tabel 4.3.5 Banyaknya Kelurahan Menurut Jenis Bahan Bakar untuk Memasak yang Digunakan Sebagian Besar Keluarga di Kecamatan Pontianak Timur, 2022¹
Table *Number of Urban Village by Type of Cooking Fuel Used by Majority Family in Pontianak Timur Subdistrict, 2022¹*

Jenis Bahan Bakar untuk Memasak <i>Type of Cooking Fuel</i>	2022 ¹
(1)	(2)
Listrik/ <i>Electric</i>	-
Elpiji 5,5 kg/ <i>Blue Gas 5.5 kg-LPG</i>	-
Elpiji 12 kg/ <i>12 kg-LPG</i>	-
Elpiji 3 kg/ <i>3 kg-LPG</i>	7
Gas Kota/ <i>Kota Gas</i>	-
Biogas/ <i>Biogas</i>	-
Minyak Tanah/ <i>Kerosene</i>	-
Briket/ <i>Briquettes</i>	-
Arang/ <i>Charcoal</i>	-
Kayu Bakar/ <i>Firewood</i>	-
Lainnya/ <i>Others</i>	-
Jumlah/Total	7

Catatan/Note: ¹ Data tahun 2021/*Data of 2021*

Sumber/Source: BPS, Pendataan Potensi Desa (Podes) 2021/*BPS-Statistics Indonesia, Village Potential Data Collecting 2021*

4.4 AGAMA DAN SOSIAL LAINNYA RELIGION AND OTHER SOCIAL AFFAIRS

Tabel 4.4.1 Jumlah Tempat Peribadatan Menurut Kelurahan di Kecamatan Pontianak Timur, 2022
Table *Number of Worship Places by Urban Village in Pontianak Timur Subdistrict, 2022*

Kelurahan <i>Urban Village</i>	Masjid <i>Mosque</i>	Mushola <i>Pray Room</i>	Gereja Protestan <i>Protestant Church</i>	Gereja Katholik <i>Catholic Church</i>	Kelenteng <i>Temple</i>	Vihara <i>Monastery</i>
(1)	(2)	(3)	(4)	(5)	(6)	(7)
Parit Mayor	6	3	-	-	-	-
Banjar Serasan	5	11	-	-	-	-
Saigon	17	22	-	-	-	-
Tanjung Hulu	7	14	10	9	-	2
Tanjung Hilir	4	15	-	-	-	-
Dalam Bugis	7	18	-	-	-	-
Tambelan Sampit	7	9	-	-	-	-
Pontianak Timur	53	92	10	9	-	2

Catatan/Note: ...

Sumber/Source: Kantor Kementerian Agama Kota Pontianak/Ministry of Religious Affair Office of Pontianak Municipality

Tabel 4.4.2
Table

Banyaknya Kejadian Bencana Alam Menurut Kelurahan dan Jenis Bencana Alam di Kecamatan Pontianak Timur, 2022¹
Number of Natural Disaster Events by Urban Village and Type of Natural Disaster in Pontianak Timur Subdistrict, 2022¹

Kelurahan <i>Urban Village</i>	Gempa Bumi <i>Earthquake</i>	Tsunami <i>Tsunami</i>	Gunung Meletus <i>Volcanic Eruption</i>	Tanah Longsor <i>Landslide</i>
(1)	(2)	(3)	(4)	(5)
Parit Mayor	-	-	-	-
Banjar Serasan	-	-	-	-
Saigon	-	-	-	-
Tanjung Hulu	-	-	-	-
Tanjung Hilir	-	-	-	-
Dalam Bugis	-	-	-	-
Tambelan Sampit	-	-	-	-
Pontianak Timur	-	-	-	-

Lanjutan Tabel/*Continued Table* 4.4.2

Kelurahan Urban Village	Banjir Floods	Banjir Bandang Flash Floods	Kekeringan Drought	Kebakaran Hutan dan Lahan Forest and Land Fires
(1)	(6)	(7)	(8)	(9)
Parit Mayor	-	-	-	-
Banjar Serasan	-	-	-	-
Saigon	-	-	-	-
Tanjung Hulu	-	-	-	-
Tanjung Hilir	1	-	-	-
Dalam Bugis	-	-	-	-
Tambelan Sampit	1	-	-	-
Pontianak Timur	2	-	-	-

Lanjutan Tabel/*Continued Table* 4.4.2

Kelurahan <i>Urban Village</i>	Angin Puyuh/ Puting Beliung/ Topan <i>Tornado/Typhoon</i>	Gelombang Pasang Tidal Wave	Abrasi <i>Abrasion</i>
(1)	(1-)	(11)	(12)
Parit Mayor	1	-	-
Banjar Serasan	4	-	-
Saigon	-	-	-
Tanjung Hulu	-	-	-
Tanjung Hilir	-	-	-
Dalam Bugis	-	-	-
Tambelan Sampit	-	1	-
Pontianak Timur	4	1	-

Catatan/Note: ¹ Data tahun 2021/*Data of 2021*

Sumber/Source: BPS, Pendataan Potensi Desa (Podes) 2021/*BPS-Statistics Indonesia, Village Potential Data Collecting 2021*

Tabel 4.4.3
Table

Banyaknya Korban Jiwa Akibat Bencana Alam Menurut Kelurahan dan Jenis Bencana Alam di Kecamatan Pontianak Timur, 2022¹
Number of Fatalities Due to Natural Disasters by Urban Village and Type of Natural Disaster in Pontianak Timur Subdistrict, 2022¹

Kelurahan <i>Urban Village</i>	Gempa Bumi <i>Earthquake</i>	Tsunami <i>Tsunami</i>	Gunung Meletus <i>Volcanic Eruption</i>	Tanah Longsor <i>Landslide</i>
(1)	(2)	(3)	(4)	(5)
Parit Mayor	-	-	-	-
Banjar Serasan	-	-	-	-
Saigon	-	-	-	-
Tanjung Hulu	-	-	-	-
Tanjung Hilir	-	-	-	-
Dalam Bugis	-	-	-	-
Tambelan Sampit	-	-	-	-
Pontianak Timur	-	-	-	-

Lanjutan Tabel/*Continued Table 4.4.3*

Kelurahan <i>Urban Village</i>	Banjir <i>Floods</i>	Banjir Bandang <i>Flash Floods</i>	Kekeringan <i>Drought</i>	Kebakaran Hutan dan Lahan <i>Forest and Land Fires</i>
(1)	(6)	(7)	(8)	(9)
Parit Mayor	-	-	-	-
Banjar Serasan	-	-	-	-
Saigon	-	-	-	-
Tanjung Hulu	-	-	-	-
Tanjung Hilir	-	-	-	-
Dalam Bugis	-	-	-	-
Tambelan Sampit	-	-	-	-
Pontianak Timur	-	-	-	-

Lanjutan Tabel/*Continued Table* 4.4.3

Kelurahan Urban Village	Angin Puyuh/ Puting Beliung/ Topan Tornado/Typhoon	Gelombang Pasang Tidal Wave	Abrasi Abrasion
(1)	(10)	(11)	(12)
Parit Mayor	-	-	-
Banjar Serasan	-	-	-
Saigon	-	-	-
Tanjung Hulu	-	-	-
Tanjung Hilir	-	-	-
Dalam Bugis	-	-	-
Tambelan Sampit	-	-	-
Pontianak Timur	-	-	-

Catatan/Note: ¹ Data tahun 2021/Data of 2021

Sumber/Source: BPS, Pendataan Potensi Desa (Podes) 2021/BPS-Statistics Indonesia, Village Potential Data Collecting 2021

Tabel 4.4.4
Table

Keberadaan Fasilitas/Upaya Antisipasi/Mitigasi Bencana Alam Menurut Kelurahan di Kecamatan Pontianak Timur, 2022¹

Existence of Facilities/Efforts for Anticipation/Mitigation of Natural Disasters by Urban Village in Pontianak Timur Subdistrict, 2022¹

Kelurahan <i>Urban Village</i>	Sistem Peringatan Dini Bencana Alam <i>Natural Disaster Early Warning System</i>	Sistem Peringatan Dini Khusus Tsunami <i>Tsunami Early Warning System</i>	Perlengkapan Keselamatan <i>Safety Equipment</i>
(1)	(2)	(3)	(4)
Parit Mayor	Tidak Ada	Bukan Wilayah Potensi Tsunami	Tidak Ada
Banjar Serasan	Tidak Ada	Bukan Wilayah Potensi Tsunami	Tidak Ada
Saigon	Tidak Ada	Bukan Wilayah Potensi Tsunami	Tidak Ada
Tanjung Hulu	Tidak Ada	Bukan Wilayah Potensi Tsunami	Tidak Ada
Tanjung Hilir	Tidak Ada	Bukan Wilayah Potensi Tsunami	Tidak Ada
Dalam Bugis	Tidak Ada	Bukan Wilayah Potensi Tsunami	Tidak Ada
Tambelan Sampit	Tidak Ada	Bukan Wilayah Potensi Tsunami	Tidak Ada
Pontianak Timur			

Lanjutan Tabel/*Continued Table 4.4.4*

Kelurahan <i>Urban Village</i>	Rambu-Rambu dan Jalur Evakuasi Bencana <i>Sign and Evacuation Route</i>	Pembuatan, Perawatan, atau Normalisasi: Sungai, Kanal, Tanggul, Parit, Drainase, Waduk, Pantai, dll <i>Manufacture, Maintenance, or Normalization: Rivers, Canals, Embankment, etc</i>
(1)	(5)	(6)
Parit Mayor	Tidak Ada	Tidak Ada
Banjar Serasan	Ada	Tidak Ada
Saigon	Tidak Ada	Tidak Ada
Tanjung Hulu	Ada	Tidak Ada
Tanjung Hilir	Tidak Ada	Ada
Dalam Bugis	Tidak Ada	Ada
Tambelan Sampit	Tidak Ada	Ada
Pontianak Timur		

Catatan/*Note*: ¹ Data tahun 2021/*Data of 2021*Sumber/*Source*: BPS, Pendataan Potensi Desa (Podes) 2021/*BPS-Statistics Indonesia, Village Potential Data Collecting 2021*

Tabel
Table 4.4.5

Banyaknya Kelurahan yang Memiliki Kelompok Kegiatan Olahraga Menurut Jenis Olahraga dan Ketersediaan Fasilitas/Lapangan Olahraga di Kecamatan Pontianak Timur, 2022¹
Number of Kelurahan Having Sport Activities Groups by Type of Sport and Availability of Sport Facilities/Fields in Pontianak Timur Subdistrict, 2022¹

Jenis Olahraga <i>Type of Sport</i>	Kondisi Fasilitas/Lapangan Olahraga <i>Condition of Sport Facilities/Fields</i>			Tidak Ada Fasilitas/ Lapangan Olahraga <i>No Sport Facilities/Fields</i>
	Baik <i>Good</i>	Rusak Sedang <i>Medium Damaged</i>	Rusak Parah <i>Badly Damaged</i>	
(1)	(2)	(3)	(4)	(5)
Sepak Bola/ <i>Soccer</i>	2	-	-	5
Bola Voli/ <i>Volley Ball</i>	5	-	-	2
Bulu Tangkis/ <i>Badminton</i>	6	-	-	1
Bola Basket/ <i>Basket Ball</i>	1	-	-	6
Tenis Lapangan/ <i>Court Tennis</i>	-	-	-	7
Tenis Meja/ <i>Table Tennis</i>	1	-	-	6
Futsal/ <i>Futsal</i>	3	-	-	4
Renang/ <i>Swimming</i>	-	-	-	7
Bela Diri/ <i>Martial Arts</i>	2	-	-	5
Bilyard/ <i>Billiards</i>	-	-	-	7
Fitness, Aerobik, dll/ <i>Fitness, Aerobics, etc</i>	2	-	-	5
Lainnya/ <i>Others</i>	-	-	-	7

Catatan/Note: ¹ Data tahun 2021/*Data of 2021*

Sumber/Source: BPS, Pendataan Potensi Desa (Podes) 2021/BPS-Statistics Indonesia, Village Potential Data Collecting 2021

05

PERTANIAN AGRICULTURE

**TIDAK ADA
PRODUKSI TANAMAN
SAYURAN/BUAH-
BUAHAN SEMUSIM DI
KECAMATAN
PONTIANAK TIMUR
PADA TAHUN 2022**

*THERE ARE NO PRODUCTION OF
SEASONAL VEGETABLES OR
FRUITS IN PONTIANAK TIMUR
SUBDISTRICT IN 2022*

**PRODUKSI TANAMAN
BIOFARMAKA TERBESAR**
*HIGHEST PRODUCTION OF MEDICINAL
PLANTS*

**KUNYIT
TURMERIC
16.235
KILOGRAM**

**PRODUKSI TANAMAN HIAS
TERBESAR**
*HIGHEST PRODUCTION OF ORNAMENTAL
PLANTS*

**MELATI
JASMINE
11.088
TANGKAI/STALKS**

**PRODUKSI TANAMAN
SAYURAN/BUAH-
BUAHAN
TAHUNAN TERBESAR**
*HIGHEST PRODUCTION OF ANNUAL
VEGETABLES/FRUITS*

**JAMBU BIJI
GUAVA
489
KUINTAL/QUINTAL**

LUAS PANEN TANAMAN BIOFARMAKA TERBESAR
HIGHEST HARVESTED AREA OF MEDICINAL PLANTS

**JAHE
GINGER
1.292
M²/SQ.METER**



PENJELASAN TEKNIS

1. **Tanaman sayuran semusim** adalah tanaman sumber vitamin, garam mineral dan lain-lain yang dikonsumsi dari bagian tanaman yang berupa daun, bunga, buah, dan umbinya, yang berumur kurang dari satu tahun. Tanaman buah-buahan semusim adalah tanaman sumber vitamin, garam mineral, dan lainlain yang dikonsumsi dari bagian tanaman yang berupa buah, berumur kurang dari satu tahun, tidak berbentuk pohon/rumpun tetapi menjalar dan berbatang lunak.
2. **Tanaman buah-buahan** adalah tanaman sumber vitamin, garam mineral, dan lain-lain yang dikonsumsi dari bagian tanaman yang berupa buah dan merupakan tanaman tahunan. **Tanaman sayuran tahunan** adalah tanaman sumber vitamin, garam mineral, dan lainlain yang dikonsumsi dari bagian tanaman yang berupa daun dan atau buah yang berumur lebih dari satu tahun.
3. **Produksi hortikultura** adalah hasil menurut bentuk produk dari setiap tanaman sayuran, buahbuahan, biofarmaka dan tanaman hias yang diambil berdasarkan luas yang dipanen/ tanaman yang menghasilkan pada bulan/triwulan laporan.

TECHNICAL NOTES

1. **Seasonal vegetable and fruit plants** are plants which are the sources of vitamin, mineral salt, etc, consumed from the part of the plant in the form of leaf, flower, fruit, and root with the age of less than one year. Seasonal fruit plants are plants which are the sources of vitamin, mineral salt, etc, consumed from the part of the plant in the form of fruits. These plants are creeps with the age of less than one year, not in the form of a tree/clump but spread and soft trunked.
2. **Annual fruit plants** are plants which are the sources of vitamin, contained mineral salt, etc,consumed from the part of plant in the form of fruit and more than one year of age. **Annual vegetable plants** are plants which are the sources of vitamin, contained mineral salt, etc, consumed from the part of the plant in the form of vegetable and more than one year of age.
3. **Horticulture production** is the standard production quantity form of vegetable, fruit, medicinal and ornamental plant based on harvested area/the number of production plants reported monthly/quarterly.

4. **Luas panen tanaman hortikultura** adalah luas tanaman sayuran, buah-buahan, biofarmaka, dan tanaman hias yang diambil hasilnya / dipanen pada periode pelaporan.
4. **Harvested area of horticulture** is area which vegetable, fruit, medicinal and ornamental plant of crop harvested during the period of report.
5. **Luas panen untuk tanaman sayuran** adalah luas tanaman yang dipanen sekaligus/habis/dibongkar dan luas tanaman yang dipanen berkali-kali (lebih dari satu kali)/belum habis.
5. **Harvested area of vegetables** is area of entirely plant harvested/demolished and plant harvested several times/undemolished.

<https://pontianakkota.bptspontianak.go.id/>

ULASAN

Tanaman hortikultura di Kecamatan Pontianak Timur terdiri dari tanaman sayuran dan buah-buahan tahunan, tanaman biofarmaka, dan tanaman hias.

Untuk tanaman sayuran dan buah-buahan tahunan di Kecamatan Pontianak Timur sendiri terdapat buah mangga, pisang, salak, belimbing, jambu biji, dan nangka/cempedak. Buah jambu biji merupakan tanaman buah tahunan dengan produksi paling banyak, mencapai 489 kuintal di tahun 2022.

Dari tahun 2019 hingga tahun 2022, jahe, laos, kencur, kunyit, dan lempuyang adalah tanaman biofarmaka yang cukup signifikan kontribusinya di Kecamatan Pontianak Timur. Total luas panen keempat tanaman biofarmaka tadi mencapai 4.199 m² dan untuk total produksinya sendiri adalah 56.472 kg.

DESCRIPTION

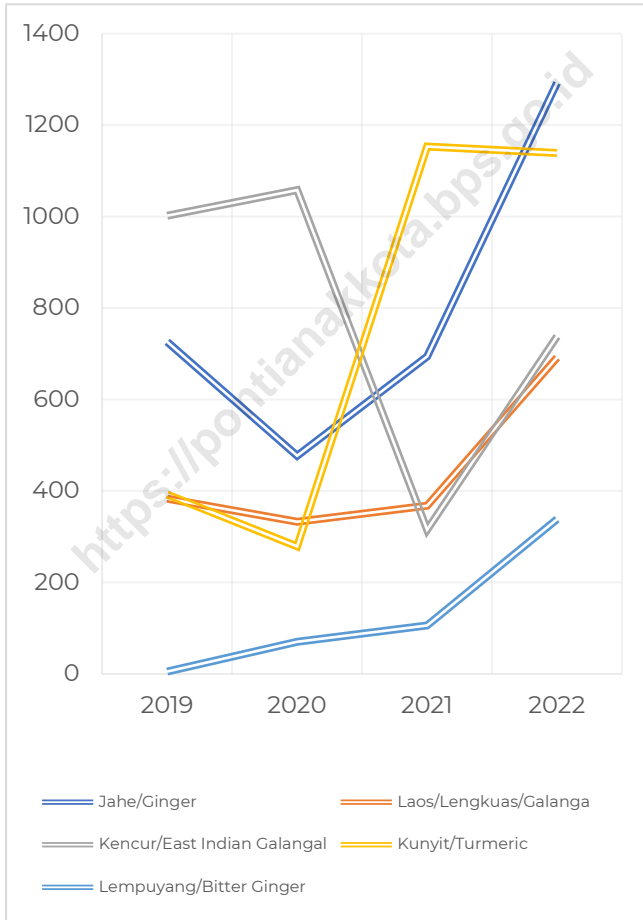
Horticulture plants in Pontianak Timur Subdistrict consist of annual vegetables and fruits, medicinal plants, and ornamental plants.

For annual vegetables and fruits in Pontianak Timur Subdistrict, there are mango, banana, snakefruit, starfruit, guava, and jackfruit. Banana is the annual fruits that is have most production, reaching 489 quintal in 2022.

In 2019 to 2022, ginger, galanga, east indian galangal, turmeric, and bitter ginger are medicinal palnts that have significant value in Pontianak Timur Subdistrict. Total harvested area of medicinal herbs above are 4,199 m² while the total production are 56,472 kg.

Gambar 5.1
Figures

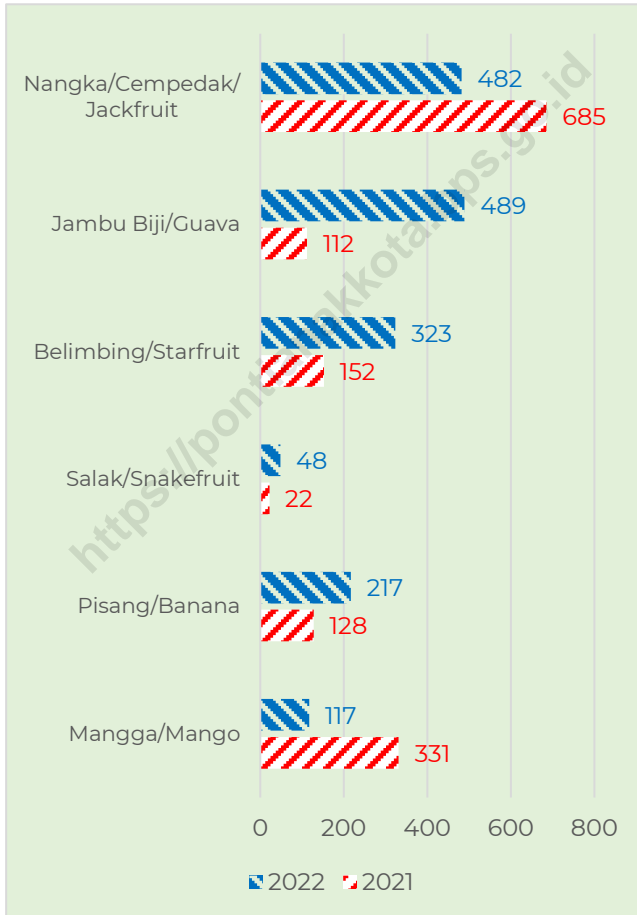
Luas Panen Tanaman Biofarmaka Menurut Jenis Tanaman di Kecamatan Pontianak Timur (m²), 2019–2022
Harvested Area of Medicinal Plants by Kind of Plant in Pontianak Timur Subdistrict (m²), 2019–2022



Sumber/Source: Badan Pusat Statistik, Statistik Pertanian Hortikultura SPH-SBS/BPS-Statistics Indonesia, Agricultural Statistic for Horticulture SPH-SBS

Gambar 5.2
Figures

Produksi Buah-Buahan Tahunan Menurut Jenis Tanaman di Kecamatan Pontianak Timur (kuintal), 2021–2022
Production of Annual Fruits by Kind of Plant in Pontianak Timur Subdistrict (quintal), 2021–2022



Sumber/Source: Badan Pusat Statistik, Statistik Pertanian Hortikultura SPH-BST/BPS-Statistics Indonesia, Agricultural Statistic for Horticulture SPH-BST

Tabel 5.1
Table

Luas Panen Tanaman Sayuran dan Buah-buahan Semusim Menurut Jenis Tanaman di Kecamatan Pontianak Timur (ha), 2019–2022
Harvested Area of Seasonal Vegetables and Fruits by Kind of Plant in Pontianak Timur Subdistrict (ha), 2019–2022

Jenis Tanaman Kind of Plants	2019	2020	2021	2022 ^x
(1)	(2)	(3)	(4)	(5)
Sayuran/Vegetables:				
Bawang Merah/Shallots	-	-	-	-
Cabai Besar/TW/Teropong Chili/Big Chili	-	-
Cabai Keiting Curly Chili	-	-
Cabai Rawit Chili/Cayenne Pepper	-	-	-	-
Kentang/Potato	-	-	-	-
Kubis/Cabbage	-	-	-	-
Tomat/Tomato	-	-	-	-
Bawang Putih/Garlic	-	-	-	-
Mentimun/Cucumber	-	-	-	-
Kacang Panjang/Long Beans	-	-	-	-
Buah–buahan/Fruits:				
Semangka/Watermelon	-	-	-	-

Catatan/Note: ...

Sumber/Source: Badan Pusat Statistik, Statistik Pertanian Hortikultura SPH-SBS/BPS-Statistics Indonesia, Agricultural Statistic for Horticulture SPH-SBS

Tabel 5.2
Table

Produksi Tanaman Sayuran dan Buah-buahan Semusim Menurut Jenis Tanaman di Kecamatan Pontianak Timur (kuintal), 2019–2022
Production of Seasonal Vegetables and Fruits by Kind of Plant in Pontianak Timur Subdistrict (quintal), 2019–2022

Jenis Tanaman <i>Kind of Plants</i>	2019	2020	2021	2022 ^x
(1)	(2)	(3)	(4)	(5)
Sayuran/Vegetables:				
Bawang Merah/ <i>Shallots</i>	-	-	-	-
Cabai Besar/TW/Teropong <i>Chili/Big Chili</i>	-	-
Cabai Keiting <i>Curly Chili</i>	-	-
Cabai Rawit <i>Chili/Cayenne Pepper</i>	-	-	-	-
Kentang/ <i>Potato</i>	-	-	-	-
Kubis/ <i>Cabbage</i>	-	-	-	-
Tomat/ <i>Tomato</i>	-	-	-	-
Bawang Putih/ <i>Garlic</i>	-	-	-	-
Mentimun/ <i>Cucumber</i>	-	-	-	-
Kacang Panjang/ <i>Long Beans</i>	-	-	-	-
Buah–buahan/Fruits:				
Semangka/ <i>Watermelon</i>	-	-	-	-

Catatan/Note: ...

Sumber/Source: Badan Pusat Statistik, Statistik Pertanian Hortikultura SPH-SBS/BPS-Statistics Indonesia, *Agricultural Statistic for Horticulture SPH-SBS*

Tabel
Table 5.3

Luas Panen Tanaman Biofarmaka Menurut Jenis Tanaman di Kecamatan Pontianak Timur (m²), 2019–2022
Harvested Area of Medicinal Plants by Kind of Plant in Pontianak Timur Subdistrict (m²), 2019–2022

Jenis Tanaman Kind of Plants	2019	2020	2021	2022 ^x
(1)	(2)	(3)	(4)	(5)
Jahe/Ginger	726	477	694	1 292
Laos/Lengkuas/Galanga	383	333	368	692
Kencur/East Indian Galangal	1 002	1 058	315	738
Kunyit/Turmeric	392	279	1 153	1 139
Lempuyang/Bitter Ginger	5	70	106	338
Lidah Buaya/Aloe Vera	-	-	-	-

Catatan/Note: ...

Sumber/Source: Badan Pusat Statistik, Statistik Pertanian Hortikultura SPH-TBF/BPS-Statistics Indonesia, Agricultural Statistic for Horticulture SPH-TBF

Tabel
5.4
Table

**Produksi Tanaman Biofarmaka Menurut Jenis Tanaman di
Kecamatan Pontianak Timur (kg), 2019–2022**
**Production of Medicinal Plants by Kind of Plant in Pontianak
Timur Subdistrict (kg), 2019–2022**

Jenis Tanaman <i>Kind of Plants</i>	2019	2020	2021	2022 ^x
(1)	(2)	(3)	(4)	(5)
Jahe/ <i>Ginger</i>	4 356	2 862	4 164	14 088
Laos/Lengkuas/ <i>Galanga</i>	1 437	1 249	2 550	12 372
Kencur/ <i>East Indian Galangal</i>	5 010	5 290	1 182	8 992
Kunyit/ <i>Turmeric</i>	2 744	1 953	5 765	16 235
Lempuyang/ <i>Bitter Ginger</i>	19	263	398	4 785
Lidah Buaya/ <i>Aloe Vera</i>	-	-	-	-

Catatan/Note: ...

Sumber/Source: Badan Pusat Statistik, Statistik Pertanian Hortikultura SPH-TBF/BPS-Statistics Indonesia, Agricultural Statistic for Horticulture SPH-TBF

Tabel
Table 5.5

Luas Panen Tanaman Hias Menurut Jenis Tanaman di Kecamatan Pontianak Timur (m²), 2019–2022
Harvested Area of Ornamental Plants by Kind of Plant in Pontianak Timur Subdistrict (m²), 2019–2022

Jenis Tanaman Kind of Plants	2019	2020	2021	2022 ^x
(1)	(2)	(3)	(4)	(5)
Anggrek Pot/Pot Orchid	287	-
Anggrek Potong/Cut Orchid	-	324
Krisan/Chrysantemum	64	112	158	271
Mawar/Rose	97	165	293	247
Sedap Malam/Tuberose	-	-	-	-
Anthurium Bunga/Painter's-palette	146	260	447	314
Melati/Jasmine	111	137	286	261

Catatan/Note: ...

Sumber/Source: Badan Pusat Statistik, Statistik Pertanian Hortikultura SPH-TH/BPS-Statistics Indonesia, Agricultural Statistik for Horticulture SPH-TH

Tabel
Table 5.6

**Produksi Tanaman Hias Menurut Jenis Tanaman di
Kecamatan Pontianak Timur (tangkai), 2019–2022**
**Production of Ornamental Plants by Kind of Plant in
Pontianak Timur Subdistrict (stalks), 2019–2022**

Jenis Tanaman Kind of Plants	2019	2020	2021	2022 ^x
(1)	(2)	(3)	(4)	(5)
Anggrek Pot/Pot Orchid	4 425	-
Anggrek Potong/Cut Orchid	-	8 595
Krisan/Chrysantemum	4 000	7 400	8 000	7 050
Mawar/Rose	3 102	4 215	8 490	7 044
Sedap Malam/Tuberose	-	-	-	-
Anthurium Bunga/Painter's- palette	2 256	5 927	13 632	6 846
Melati/Jasmine	7 216	9 064	13 046	11 088

Catatan/Note: ...

Sumber/Source: Badan Pusat Statistik, Statistik Pertanian Hortikultura SPH-TH/BPS-Statistics Indonesia, Agricultural Statistik for Horticulture SPH-TH

Tabel 5.7
Table

Produksi Buah-Buahan dan Sayuran Tahunan Menurut Jenis Tanaman di Kecamatan Pontianak Timur (kuintal), 2019–2022
Production of Annual Fruits and Vegetables by Kind of Plant in Pontianak Timur Subdistrict (quintal), 2019–2022

Jenis Tanaman Kind of Plants	2019	2020	2021	2022 ^x
(1)	(2)	(3)	(4)	(5)
Buah–Buahan/Fruits:				
Mangga/Mango	709	718	331	117
Durian/Durian	42	24	-	-
Jeruk Siam/Keprok/Orange/Tangerine	-	-	-	-
Pisang/Banana	624	492	128	217
Pepaya/Papaya	-	-	-	-
Salak/Snakefruit	124	84	22	48
Belimbing/Starfruit	166	218	152	323
Jambu Biji/Guava	438	458	112	489
Nangka/Cempedak/Jackfruit	1 605	1 426	685	482

Catatan/Note: ...
Sumber/Source: Badan Pusat Statistik, Statistik Pertanian Hortikultura SPH-BST/BPS-Statistics Indonesia, Agricultural Statistic for Horticulture SPH-BST

PARIWISATA, TRANSPORTASI, DAN KOMUNIKASI

06

TOURISM, TRANSPORTATION, AND COMMUNICATION

JUMLAH HOTEL DI KECAMATAN PONTIANAK TIMUR

NUMBER OF HOTELS IN PONTIANAK TIMUR
SUBDISTRICT

2



JUMLAH PENGINAPAN DI KECAMATAN PONTIANAK TIMUR

NUMBER OF INNS IN PONTIANAK TIMUR
SUBDISTRICT

1



DATA PODES TAHUN 2021
BPS-STATISTICS INDONESIA, VILLAGE POTENTIAL DATA COLLECTING 2021

JENIS SARANA TRANSPORTASI ANTAR KELURAHAN

INTER-URBAN VILLAGE TRANSPORTATION TYPES

MENURUT KELURAHAN

BY URBAN VILLAGE

PARIT MAYOR

DARAT

BANJAR SERASAN

DARAT

SAIGON

DARAT

TANJUNG HULU

DARAT

TANJUNG HILIR

DARAT

DALAM BUGIS

DARAT

TAMBELAN SAMPIT

DARAT

KEBERADAAN KANTOR POS DAN AGEN JASA EKSPEDISI DI KECAMATAN PONTIANAK TIMUR

EXISTENCE OF POSTAL OFFICE AND EXPEDITION SERVICE AGENT/COMPANY IN PONTIANAK
TIMUR SUBDISTRICT



KANTOR POS
POSTAL OFFICE

**BEROPERASI
DI 1 DARI 7 KELURAHAN**

OPERATING IN 1 FROM 7 URBAN VILLAGE

AGEN JASA EKSPEDISI
EXPEDITION SERVICE AGENT/COMPANY



**BEROPERASI
DI 4 DARI 7 KELURAHAN**

OPERATING IN 4 FROM 7 URBAN VILLAGE

JUMLAH MENARA TELEPON SELULER DAN KUALITAS SINYAL INTERNET KECAMATAN PONTIANAK TIMUR

NUMBER OF BTS TOWER AND INTERNET SIGNAL QUALITY IN PONTIANAK TIMUR SUBDISTRICT

MENARA TELEPON SELULER
BASE TRANSMISSION SERVICE (BTS) TOWER

19



KUALITAS SINYAL INTERNET
INTERNET SIGNAL QUALITY

**4G/LTE
SINYAL SANGAT KUAT**

VERY STRONG SIGNAL



PENJELASAN TEKNIS

1. **Hotel** adalah jenis akomodasi yang mempergunakan sebagian atau keseluruhan bangunan untuk jasa pelayanan penginapan, penyedia makanan dan minuman serta jasa lainnya (seperti restoran, binatu, d.l.l) bagi masyarakat umum yang dikelola secara komersial dengan izin usaha sebagai hotel.
2. **Penginapan (Hostel/ Motel/ Losmen/ Wisma)** adalah jenis akomodasi yang mempergunakan sebagian atau keseluruhan bangunan untuk jasa pelayanan penginapan bagi umum, biasanya tanpa fasilitas pelayanan makan minum yang dikelola secara komersial dengan izin usaha bukan hotel.
3. **Prasarana Transportasi** adalah sarana penunjang lalu lintas pemindahan orang dan atau barang, yang terdiri atas jalan, jembatan, dermaga, pelabuhan, dan lain-lain yang digunakan oleh warga desa untuk mobilitas dari dan ke desa terdekat.
4. **Angkutan Umum** adalah sarana angkutan pemindahan orang dan atau barang dari suatu tempat ke tempat lain dengan menggunakan kendaraan bermotor yang disediakan untuk dipergunakan untuk umum dengan dipungut bayaran

TECHNICAL NOTES

1. **Hotel** is the kind of accommodation that use part or the whole building for lodging services, food and beverage and other services (such as restaurants, laundry, etc.) for the public which is commercially managed with a business license of hotel.
2. **Hostel/Motel/Inn/Homestead** is a type of accommodation that use part or the whole building for lodging services to the public, usually without eating and drinking facilities which is commercially managed with a business license of non-hotel.
3. **Transportation Infrastructure** is a facility of supporting the transfer of people and or goods, which consists of roads, bridges, docks, harbors, etc used by villagers for mobility to and from the nearest village.
4. **Public Transportation** is the transportation infrastructure to transfer or move people and or goods from one place to another by using a motor vehicle that is provided to the public with payment (Regulation of Government No. 41 Year 1993

(Peraturan Pemerintah Republik Indonesia Nomor 41 Tahun 1993 Tentang Angkutan Jalan).

5. **Trayek** adalah lintasan kendaraan umum untuk pelayanan jasa angkutan orang atau orang dan barang, yang mempunyai asal dan tujuan perjalanan tetap, lintasan tetap, dan jadwal tetap maupun tidak berjadwal .
6. **Jenis Permukaan Jalan Terluas** adalah jenis permukaan jalan terluas yang ada di kelurahan. Jenis permukaan jalan terdiri dari: aspal/beton, diperkeras (dengan kerikil atau batu), tanah, dan lainnya yaitu terbuat dari kayu/papan yang biasanya digunakan di daerah rawa, termasuk jalan setapak, jalan di hutan dan sejenisnya.
7. **Kantor Pos** adalah tempat pemberi pelayanan komunikasi tertulis dan atau surat elektronik, layanan paket, layanan logistik, layanan transaksi keuangan, dan layanan keagenan pos untuk kepentingan umum. Rumah pos berfungsi sama seperti kantor pos dan kantor pos pembantu, bedanya rumah pos biasanya terletak di daerah terpencil.
8. **Pos Keliling** adalah pelayanan pos (menjual, mengirim, dan menerima benda pos) keliling dengan menggunakan mobil atau sarana angkutan yang berfungsi

about Road Transportation).

5. **Route** is the track of public transport for the transportation service for people and or goods, which has fixed trip origin and destination, fixed route, and fixed schedule or unscheduled.
6. **The Type of Widest Road Surface** is the widest road surface in the village/sub-district. This types of road surface consisting of: asphalt/ concrete, pebble (with gravel or stone), land, and others such as made of wood/board that is usually used in swamp areas, including walkways, roads in the forests, etc.
7. **Post Office** is a service provider place of written communication and or electronic mail, parcel service, logistics services, financial transaction services, postal and agency services to the public. Postal house has the same function as the post office and subsidiary of post office, the difference is that postal house usually located in remote areas.
8. **Mobile Postal Service** is tnomadic postal service (to sell, send, and receive postal stationery) by car or transportation facility that the functions are the same as the post

sama seperti kantor pos atau kantor Pos Pembantu

office or subsidiary of post office.

9. Perusahaan Jasa Agen Ekspedisi Swasta adalah pelayanan pengiriman paket maupun dokumen yang dikelola oleh pihak swasta, misalnya Tiki, JNE, SiCepat, dll.

9. Private Expedition Service Company is packages and documents delivery service managed by privates, for example Tiki, JNE, SiCepat, etc.

<https://pontianakkota.bps.go.id>

ULASAN

Di sektor pariwisata, sarana akomodasi merupakan salah satu prasarana penunjang yang cukup berperan penting. Sarana akomodasi dapat dibedakan jenisnya menjadi hotel dan penginapan, dan penginapan dapat dibedakan lebih lanjut menjadi hostel, motel, losmen, dan wisma. Di Kecamatan Pontianak Timur sendiri hanya terdapat 2 hotel dan 1 penginapan (data Podes tahun 2021).

Di sektor transportasi, jenis prasarana transportasi yang dominan di Kecamatan Pontianak Timur adalah transportasi darat dengan permukaan jalan darat terluas adalah berjenis aspal/beton dan dapat dilalui kendaraan bermotor roda 4 atau lebih selama sepanjang tahunnya (data Podes tahun 2021).

Keberadaan kantor pos, perusahaan/agen jasa ekspedisi, menara BTS, dan layanan operator seluler merupakan penunjang di sektor komunikasi. Di Kecamatan Pontianak Timur sendiri terdapat kantor pos yang beroperasi di Kelurahan Tanjung Hulu, sementara agen jasa ekspedisi sudah terdapat di 4 dari 7 kelurahan. Untuk menara BTS ada sebanyak 19 menara dengan status sinyal sangat kuat dan dengan jenis sinyal 4G/LTE (data Podes tahun 2021).

DESCRIPTION


In tourism sector, accommodation infrastructure holds significant value. Accommodation infrastructure can be differentiated into hotel and inn, and inn can be further differentiated into hostel, motel, lodging, and guest house. In Pontianak Timur Subdistrict, there are only exist 2 hotels and 1 inn (data from BPS-Statistics Indonesia, Village Potential Data Collection of 2021).

In transportation sector, land-type transportation holds dominant as transportation infrastructure, with asphalt/concrete as widest road surface type and passable by vehicle with 4 or more wheels all year around (data from BPS-Statistics Indonesia, Village Potential Data Collection of 2021).

The existence of post offices, expedition service companies/agents, BTS towers and cellular operator services support the communications sector. In Pontianak Timur Subdistrict itself, there is a post office operating in Tanjung Hulu Urban Village, while expedition service agents are available in 4 of 7 urban village. For BTS towers, there are 19 towers with very strong signal status and 4G/LTE signal types (data from BPS-Statistics Indonesia, Village Potential Data Collection of 2021).

Gambar 6.1
Figures

Jumlah Sarana Akomodasi Menurut Kelurahan dan Jenis Akomodasi di Kecamatan Pontianak Timur, 2022¹
Number of Accomodation Facilities by Urban Village and Type of Accomodation in Pontianak Timur Subdistrict, 2022¹

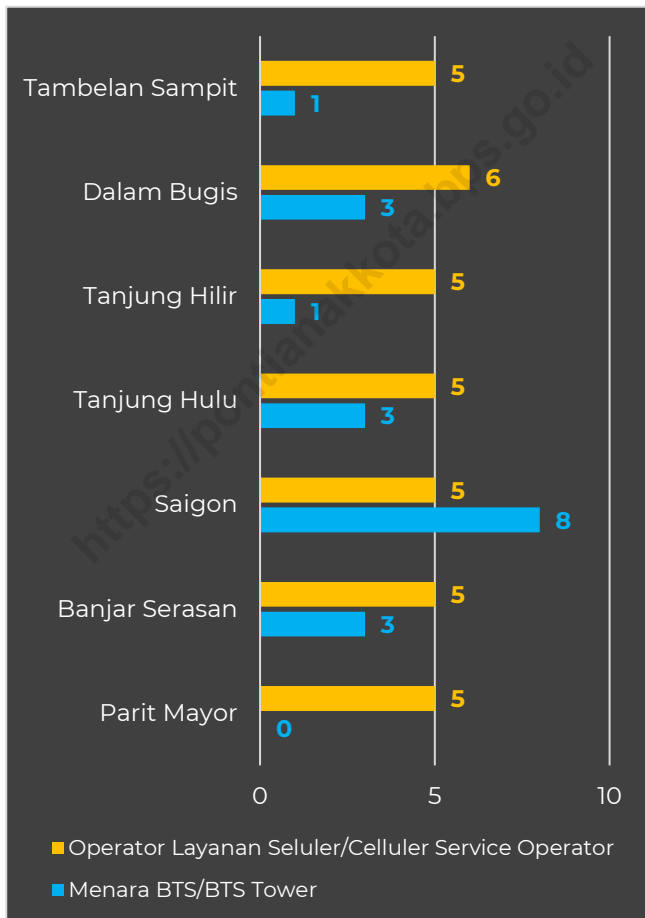


Catatan/Note: 1 Data tahun 2021/Data of 2021

Sumber/Source: BPS, Pendataan Potensi Desa (Podes) 2021/BPS-Statistics Indonesia, Village Potential Data Collecting 2021

Gambar 6.2
Figures

Jumlah Menara Telepon seluler dan Operator Layanan Komunikasi Telepon Seluler Menurut Kelurahan di Kecamatan Pontianak Timur, 2022¹
Number of Base Transceiver Station (BTS) and Cellular Phone Communication Service Operators by Urban Village in Pontianak Timur Subdistrict, 2022¹



Catatan/Note: 1 Data tahun 2021/Data of 2021

Sumber/Source: BPS, Pendataan Potensi Desa (Podes) 2021/BPS-Statistics Indonesia, Village Potential Data Collecting 2021

6.1 PARIWISATA TOURISM

Tabel 6.1.1 Jumlah Sarana Akomodasi Menurut Kelurahan dan Jenis Akomodasi di Kecamatan Pontianak Timur, 2022'
Number of Accomodation Facilities by Urban Village and Type of Accomodation in Pontianak Timur Subdistrict, 2022'

Kelurahan <i>Urban Village</i>	Hotel <i>Hotel</i>	Penginapan <i>Inn</i>
(1)	(2)	(3)
Parit Mayor	-	-
Banjar Serasan	-	-
Saigon	-	-
Tanjung Hulu	1	-
Tanjung Hilir	1	-
Dalam Bugis	-	-
Tambelan Sampit	-	1
Pontianak Timur	2	1

Catatan/Note: 1 Data tahun 2021/*Data of 2021*

Sumber/Source: BPS, Pendataan Potensi Desa (Podes) 2021/*BPS-Statistics Indonesia, Village Potential Data Collecting 2021*

6.2 TRANSPORTASI TRANSPORTATION

Tabel 6.2.1 Prasarana dan Sarana Transportasi Antar Kelurahan Menurut Kelurahan di Kecamatan Pontianak Timur, 2022¹
Table *Inter- Urban Village Transportation Infrastructure and Facilities by Urban Village in Pontianak Timur Subdistrict, 2022¹*

Kelurahan <i>Urban Village</i>	Jenis Prasarana Transportasi <i>Type of Transportation Infrastructure</i>	Keberadaan Angkutan Umum <i>Availability of Public Transportation</i>
(1)	(2)	(3)
Parit Mayor	Darat	Ada, tanpa trayek tetap
Banjar Serasan	Darat	Ada, tanpa trayek tetap
Saigon	Darat	Ada, tanpa trayek tetap
Tanjung Hulu	Darat	Ada, tanpa trayek tetap
Tanjung Hilir	Darat	Ada, tanpa trayek tetap
Dalam Bugis	Darat	Ada, tanpa trayek tetap
Tambelan Sampit	Darat	Ada, tanpa trayek tetap

Lanjutan Tabel/*Continued Table* 6.2.1

Kelurahan <i>Urban Village</i>	Jenis Permukaan Jalan Darat Terluas <i>Type of The Widest Road Surface</i>	Dapat Dilalui Kendaraan Bermotor Roda 4 atau Lebih <i>Passable by Vehicle with 4 or more Wheels</i>
(1)	(4)	(5)
Parit Mayor	Aspal/Beton	Sepanjang tahun
Banjar Serasan	Aspal/Beton	Sepanjang tahun
Saigon	Aspal/Beton	Sepanjang tahun
Tanjung Hulu	Aspal/Beton	Sepanjang tahun
Tanjung Hilir	Aspal/Beton	Sepanjang tahun
Dalam Bugis	Aspal/Beton	Sepanjang tahun
Tambelan Sampit	Aspal/Beton	Sepanjang tahun

Catatan/*Note*: 1 Data tahun 2021/*Data of 2021*

Sumber/*Source*: BPS, Pendataan Potensi Desa (Podes) 2021/*BPS-Statistics Indonesia, Village Potential Data Collecting 2021*

6.3 KOMUNIKASI COMMUNICATION

Tabel 6.3.1 **Keberadaan Kantor Pos/Pos Pembantu/Rumah Pos, Pos Keliling, dan Perusahaan/Agen Jasa Ekspedisi Swasta Menurut Kelurahan di Kecamatan Pontianak Timur, 2022¹**
Table **Number of Post Office/Subsidiary of Post Office, Mobile Portal Service, Private Expedition Service Company by Urban Village in Pontianak Timur Subdistrict, 2022¹**

Kelurahan <i>Urban Village</i>	Kantor Pos/Pos Pembantu/Rumah Pos <i>Post Office/Subsidiary of Post Office</i>	Pos Keliling <i>Mobile Portal Service</i>	Perusahaan/Agen Jasa Ekspedisi Swasta <i>Private Expedition Service Company</i>
(1)	(2)	(3)	(4)
Parit Mayor	Tidak ada	Tidak ada	Beroperasi
Banjar Serasan	Tidak ada	Tidak ada	Tidak ada
Saigon	Tidak ada	Tidak ada	Beroperasi
Tanjung Hulu	Beroperasi	Tidak ada	Beroperasi
Tanjung Hilir	Tidak ada	Tidak ada	Tidak ada
Dalam Bugis	Tidak ada	Tidak ada	Beroperasi
Tambelan Sampit	Tidak ada	Tidak ada	Tidak ada
Pontianak Timur			

Catatan/Note: 1 Data tahun 2021/Data of 2021

Sumber/Source: BPS, Pendataan Potensi Desa (Podes) 2021/BPS-Statistics Indonesia, Village Potential Data Collecting 2021

Tabel
Table 6.3.2

Jumlah Menara Telepon seluler dan Operator Layanan Komunikasi Telepon Seluler Menurut Kelurahan di Kecamatan Pontianak Timur, 2022¹
Number of Base Transceiver Station (BTS) and Cellular Phone Communication Service Operators by Urban Village in Pontianak Timur Subdistrict, 2022¹

Kelurahan Urban Village	Jumlah Menara Telepon seluler Number of Base Transceiver Station (BTS)	Jumlah Operator Layanan Komunikasi Telepon Seluler Cellular Phone Communication Service Operators
(1)	(2)	(3)
Parit Mayor	-	5
Banjar Serasan	3	5
Saigon	8	5
Tanjung Hulu	3	5
Tanjung Hilir	1	5
Dalam Bugis	3	6
Tambelan Sampit	1	5
Pontianak Timur	19	

Catatan/Note: 1 Data tahun 2021/Data of 2021

Sumber/Source: BPS, Pendataan Potensi Desa (Podes) 2021/BPS-Statistics Indonesia, Village Potential Data Collecting 2021

Tabel 6.3.3 **Kekuatan Sinyal Telepon Seluler dan Jenis Sinyal Internet Telepon Seluler Menurut Kelurahan di Kecamatan Pontianak Timur, 2022¹**
The Strenght of Cellular Phone Signal by Urban Village in Pontianak Timur Subdistrict, 2022¹

Kelurahan Urban Village	Kekuatan Sinyal Telepon Seluler The Strenght of Cellular Phone Signal	Jenis Sinyal Internet Telepon Seluler Type of Cellular Phone Signal
(1)	(2)	(3)
Parit Mayor	Sangat kuat	4G/LTE
Banjar Serasan	Sangat kuat	4G/LTE
Saigon	Sangat kuat	4G/LTE
Tanjung Hulu	Kuat	4G/LTE
Tanjung Hilir	Sangat kuat	4G/LTE
Dalam Bugis	Sangat kuat	4G/LTE
Tambelan Sampit	Sangat kuat	4G/LTE
Pontianak Timur	Sangat kuat	4G/LTE

Catatan/Note: 1 Data tahun 2021/Data of 2021

Sumber/Source: BPS, Pendataan Potensi Desa (Podes) 2021/BPS-Statistics Indonesia, Village Potential Data Collecting 2021

07

PERBANKAN, KOPERASI, DAN PERDAGANGAN

BANKING, COOPERATIVE, AND TRADING

SARANA LEMBAGA KEUANGAN
BANK DI KECAMATAN
PONTIANAK TIMUR
BANKING INFRASTRUCTURE IN PONTIANAK
TIMUR SUBDISTRICT

**BANK UMUM
PEMERINTAH : 6**
GOVERNMENT BANK

BANK SWASTA : 0
PRIVATE BANK

**BANK
PERKREDITAN : 0**
RAKYAT
RURAL BANK

KOPERASI AKTIF DI
KECAMATAN PONTIANAK TIMUR
ACTIVE COOPERATIVE IN PONTIANAK TIMUR
SUBDISTRICT

KUD : 0
VILLAGE COOPERATIVE

KOPINKRA : 0
SMALL INDUSTRY &
HANDICRAFT COOPERATIVE

KOSPIN : 4
SAVING AND LOAN
COOPERATIVE

**KOPERASI
LAINNYA : 1**
OTHER COOPERATIVE

SARANA PERDAGANGAN DI KECAMATAN
PONTIANAK TIMUR
TRADE FACILITIES IN PONTIANAK TIMUR
SUBDISTRICT

**KELOMPOK
PERTOKOAN : 15**
SHOPPING COMPLEXES

**MINIMARKET/
SWALAYAN : 23**
MINIMARKET/SUPERMARKET

PASAR : 5
MARKET

**RESTORAN/
RUMAH MAKAN : 17**
RESTAURANT/FOOD STALL

DATA PODES TAHUN 2021
BPS-STATISTICS INDONESIA, VILLAGE
POTENTIAL DATA COLLECTING 2021

PENJELASAN TEKNIS

1. **Bank** adalah badan usaha yang menghimpun dana dari masyarakat dalam bentuk simpanan, dan menyalurkannya kepada masyarakat dalam rangka meningkatkan taraf hidup rakyat banyak.
2. **Bank Umum** adalah bank yang dapat memberikan jasa dalam lalu lintas pembayaran (Undang-Undang Nomor 7 Tahun 1992 Tentang Perbankan).
3. **Bank Umum Swasta**, meliputi Bank Permata, Bank Syariah Mandiri, Bank Cimb Niaga, Bank BRI Syariah, Bank Central Asia (BCA), Bank Mutiara, Rabo Bank, Bank Sinarmas, dsb.
4. **Bank Perkreditan Rakyat** adalah bank yang menerima simpanan hanya dalam bentuk deposito berjangka, tabungan, dan/atau bentuk lainnya yang dipersamakan dengan itu.
5. **Koperasi** adalah badan usaha yang beranggotakan orang-orang atau badan hukum koperasi dengan melandaskan kegiatannya berdasarkan prinsip: Keanggotaannya sukarela dan terbuka; Pengelolaannya dilakukan secara demokratis; Pembagian sisa hasil usahanya dilakukan secara adil, sebanding dengan besarnya jasa usaha

TECHNICAL NOTES

1. **Bank** is business entity that raise funds from the public in deposits and distribute it to the public in order to improve the living standard of the people.
2. **Commercial Bank** is a bank that can provide services in payment transfer (Law Number 7 Year 1992 About Banking).
3. **Private Commercial Banks**, including Permata Bank, Mandiri Syariah Bank, Cimb Niaga Bank, BRI Syariah Bank, Central Asia Bank (BCA), Mutiara Bank, Rabo Bank, Sinarmas Bank, etc.
4. **Rural Bank** is a bank that accepts saving in time deposits, savings, or others.
5. **Cooperative** is a business entity consisting of individuals or cooperative legal entities based on their activities based on the principles: Membership is voluntary and open; Its management is carried out democratically; The distribution of the remaining business results is carried out fairly, in proportion to the amount of business services of each member;

masing-masing anggota; Pemberian balas jasa yang terbatas terhadap modal; dan Kemandirian, serta sekaligus sebagai gerakan ekonomi rakyat yang berdasarkan atas azas kekeluargaan.

6. **Kelompok Pertokoan** adalah sejumlah toko yang terdiri dari minimal sepuluh toko dan mengelompok. Dalam satu kelompok pertokoan, jumlah bangunan fisiknya bisa lebih dari satu.
7. **Pasar dengan Bangunan Permanen / Semi Permanen** adalah pasar yang menggunakan bangunan tetap dan memiliki lantai, atap, baik berdinding maupun tidak.
8. **Mini Market** adalah tempat usaha yang menjual berbagai jenis barang secara eceran dengan sistem pelayanan mandiri dan semua barang memiliki label harga, dengan luas bangunan kurang dari 400 m².
9. **Restoran** adalah tempat usaha yang mempergunakan seluruh bangunan secara permanen untuk menyediakan jasa pangan yang pengolahannya dan penyajiannya secara langsung di tempat sesuai dengan keinginan para pengguna jasa.

Provision of limited remuneration for capital; and Independence, as well as a people's economic movement based on the principle of kinship.

6. **Shopping Complex** is a group of shops consisting at least ten stores and clumped. In one shopping complex, number of physical buildings can be more than one.
7. **Market in the Permanent/Semi Permanent Building** is a market that uses the permanent building and have floor, roof, whether it walled or not.
8. **Mini Market** is a place of business which sell various kinds of goods at retail by self-service system and everything has a price tag, with a building area of less than 400 m².
9. **Restaurant** is a place of business that use the entire building permanently to provide food processing services and presented directly in place in accordance with the wishes of service users. Restaurant has characteristic that the buyers have to pay taxes.

Restoran mempunyai ciri bahwa pembeli dikenakan pajak. Izin restoran dan kualifikasinya diberikan oleh Ditjen Pariwisata atau Kanwil Parpostel setempat.

The license of restaurant and its qualifications are awarded by the Directorate General of Tourism or the Regional Office of Tourism, Post, and Telecommunications.

10. Rumah Makan adalah tempat usaha yang menyediakan jasa pangan yang pengolahan makanannya bisa dilakukan di luar rumah makan. Rumah makan mempunyai ciri pembeli biasanya dikenakan pajak. Izin rumah makan diberikan oleh Dinas Pariwisata Daerah atau Direktorat Perekonomian/ Bagian Perekonomian Pemerintah daerah setempat.

10. **Food Stall** is a place of business that provide providing food services that food processing can be done outside the facility. Food Stall has characteristic that the buyers usually pay taxes. The license of food stall is granted by the Regional Office of Tourism or the Directorate/ Section of Economic Affairs at the local government.

ULASAN

Sarana lembaga keuangan bank menurut jenisnya dapat dibedakan menjadi bank umum pemerintah, bank umum swasta, dan bank perkreditan rakyat (BPR). Di Kecamatan Pontianak Timur sendiri hingga tahun 2022 untuk sarana lembaga keuangan bank yang ada hanyalah 6 bank umum pemerintah (data Podes tahun 2021).

Untuk koperasi dapat dibedakan menjadi koperasi unit desa (KUD), koperasi industri kecil dan kerajinan rakyat (KOPINKRA), koperasi simpan pinjam (KOSPIN), dan koperasi lainnya. Di Kecamatan Pontianak Timur untuk koperasi hanya terdapat KOSPIN sebanyak 4 koperasi yang tersebar di Kelurahan Banjar Serasan, Tanjung Hulu dan Tanjung Hilir dan 1 Koperasi Lainnya di Kelurahan Tanjung Hulu dan Kelurahan Sungai Beliang (data Podes tahun 2021).

Jika dilihat dari jenis sarana perdagangan, terdapat 15 kelompok pertokoan, 2 pasar dengan bangunan permanen, 2 pasar dengan bangunan semi permanen, 1 pasar tanpa bangunan, 23 mini market/swalayan/supermarket, dan 17 restoran/rumah makan di Kecamatan Pontianak Timur (data Podes tahun 2021).

DESCRIPTION

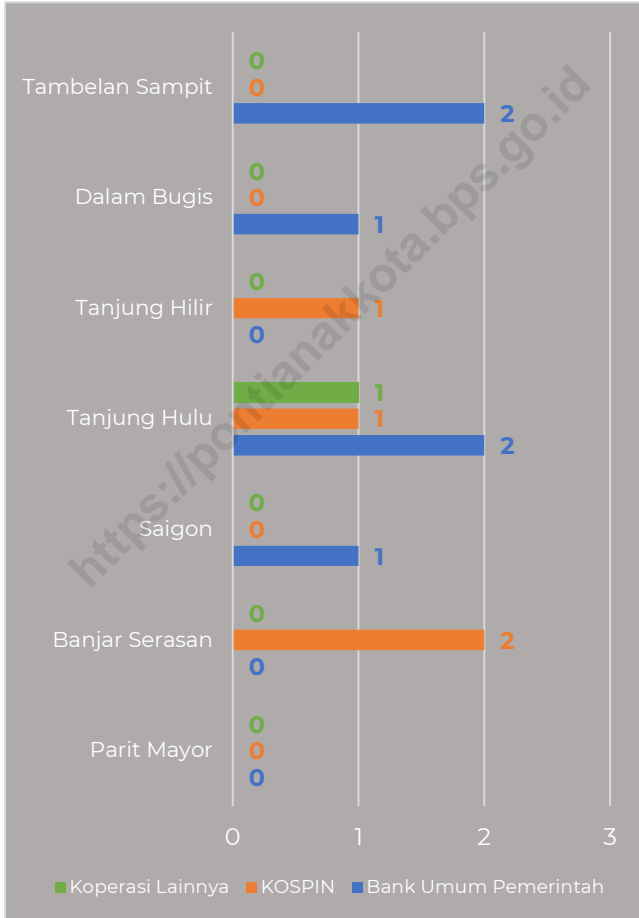
Banking infrastructure can be distinguished as government bank, private bank, and rural bank. In Pontianak Timur Subdistrict, for banking infrastructure, there are only 6 government banks in 2022 (data from BPS-Statistics Indonesia, Village Potential Data Collection of 2021).

Village Cooperative Unit (KUD), Small Industry and Citizen Handicraft Cooperative (KOPINKRA), Savings and Loan Cooperative (KOSPIN), and Others Cooperative are types of cooperative. In Pontianak Timur Subdistrict only exist 4 KOSPIN in Banjar Serasan (1), Tanjung Hulu (2), and Tanjung Hilir (1) Urban Village and 1 Others Cooperative in Tanjung Hulu Urban Village (data from BPS-Statistics Indonesia, Village Potential Data Collection of 2021).

If seen from type of trade facilities, there are 15 shopping complexes, 2 markets with permanent building, 2 markets in semi-permanent building, 1 market without permanent building, 23 mini market/supermarket, and 17 restaurants/food stalls in Pontianak Timur Subdistrict (data from BPS-Statistics Indonesia, Village Potential Data Collection of 2021).

Gambar 7.1
Figures

Jumlah Sarana Keuangan Bank dan Koperasi Aktif di Kecamatan Pontianak Timur, 2022¹
Number of Bank Infrastructure and Active Cooperative in Pontianak Timur Subdistrict, 2022¹

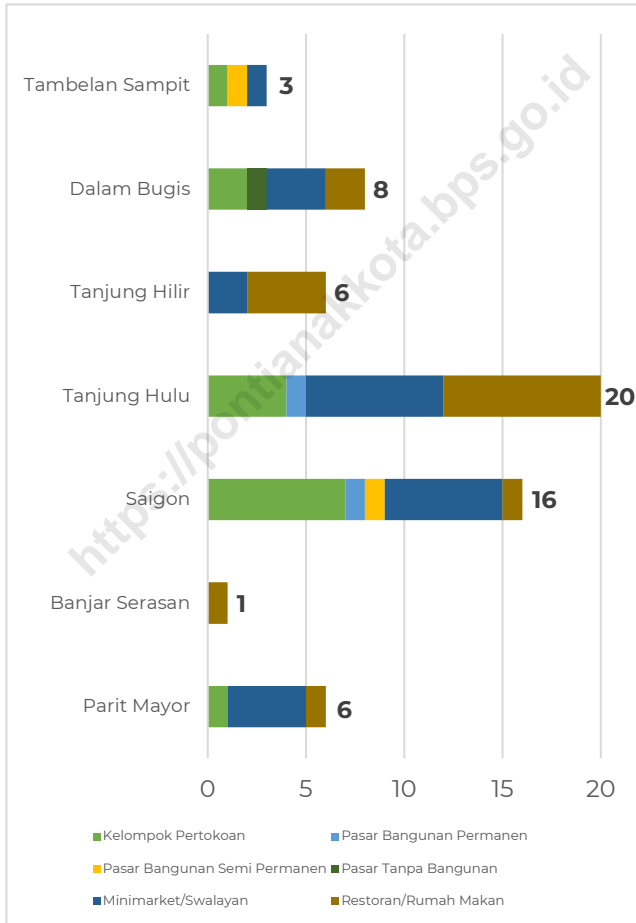


Catatan/Note: ¹Data tahun 2021/Data of 2021

Sumber/Source: BPS, Pendataan Potensi Desa (Podes) 2021/BPS-Statistics Indonesia, Village Potential Data Collecting 2021

Gambar 7.2
Figures

Banyaknya Sarana Perdagangan Menurut Kelurahan dan Jenis Sarana Perdagangan di Kecamatan Pontianak Timur, 2022¹
Number of Trade Facilities by Urban Village and Type of Trade Facilities in Pontianak Timur Subdistrict, 2022¹



Catatan/Note: ¹Data tahun 2021/Data of 2021

Sumber/Source: BPS, Pendataan Potensi Desa (Podes) 2021/BPS-Statistics Indonesia, Village Potential Data Collecting 2021

Tabel
Table 7.1

**Banyaknya Sarana Lembaga Keuangan Bank Menurut
Kelurahan dan Jenis Bank di Kecamatan Pontianak Timur,
2022¹**
*Number of Bank by Urban Village and Type of Bank in
Pontianak Timur Subdistrict, 2022¹*

Kelurahan Urban Village	Bank Umum Pemerintah Government Bank	Bank Umum Swasta Private Bank	Bank Perkreditan Rakyat (BPR) Rural Bank
(1)	(2)	(3)	(4)
Parit Mayor	-	-	-
Banjar Serasan	-	-	-
Saigon	1	-	-
Tanjung Hulu	2	-	-
Tanjung Hilir	-	-	-
Dalam Bugis	1	-	-
Tambelan Sampit	2	-	-
Pontianak Timur	6	-	-

Catatan/Note: ¹ Data tahun 2021/Data of 2021

Sumber/Source: BPS, Pendataan Potensi Desa (Podes) 2021/BPS-Statistics Indonesia, Village Potential Data Collecting 2021

Tabel 7.2
Table

Banyaknya Koperasi Aktif Menurut Menurut Kelurahan dan Jenis Koperasi di Kecamatan Pontianak Timur, 2022¹
Number of Cooperative by Urban Village and Type of Cooperative in Pontianak Timur Subdistrict, 2022¹

Kelurahan Urban Village	Koperasi Unit Desa (KUD) Village Cooperative Unit	Koperasi Industri Kecil dan Kerajinan Rakyat (Kopinkra) Small Industry and Citizen Handicraft Cooperative
(1)	(2)	(3)
Parit Mayor	-	-
Banjar Serasan	-	-
Saigon	-	-
Tanjung Hulu	-	-
Tanjung Hilir	-	-
Dalam Bugis	-	-
Tambelan Sampit	-	-
Pontianak Timur	-	-

Lanjutan Tabel/*Continued Table 7.2*

Kelurahan <i>Urban Village</i>	Koperasi Simpan Pinjam (Kospin) <i>Savings and Loan Cooperative</i>	Koperasi Lainnya <i>Other Cooperative</i>
(1)	(4)	(5)
Parit Mayor	-	-
Banjar Serasan	2	-
Saigon	-	-
Tanjung Hulu	1	1
Tanjung Hilir	1	-
Dalam Bugis	-	-
Tambelan Sampit	-	-
Pontianak Timur	4	1

Catatan/*Note*: ¹Data tahun 2021/*Data of 2021*

Sumber/*Source*: BPS, Pendataan Potensi Desa (Podes) 2021/*BPS-Statistics Indonesia, Village Potential Data Collecting 2021*

Tabel 7.3
Table

Banyaknya Sarana Perdagangan Menurut Kelurahan dan Jenis Sarana Perdagangan di Kecamatan Pontianak Timur, 2022¹

Number of Trade Facilities by Urban Village and Type of Trade Facilities in Pontianak Timur Subdistrict, 2022¹

Kelurahan Urban Village	Kelompok Pertokoan Shopping Complexs	Pasar dengan Bangunan Permanen Markets in Permanent Building	Pasar dengan Bangunan Semi Permanen Market in Semi Permanent Building
(1)	(2)	(3)	(4)
Parit Mayor	1	-	-
Banjar Serasan	-	-	-
Saigon	7	1	1
Tanjung Hulu	4	1	-
Tanjung Hilir	-	-	-
Dalam Bugis	2	-	-
Tambelan Sampit	1	-	1
Pontianak Timur	15	2	2

Lanjutan Tabel/*Continued Table 7.3*

Kelurahan Urban Village	Pasar tanpa Bangunan Market without Permanent Building	Mini Market/Swalayan/ Supermarket Mini Market/Swalayan/ Supermarket	Restoran/ Rumah Makan Restaurant/ Food Stall
(1)	(5)	(6)	(7)
Parit Mayor	-	4	1
Banjar Serasan	-	-	1
Saigon	-	6	1
Tanjung Hulu	-	7	8
Tanjung Hilir	-	2	4
Dalam Bugis	1	3	2
Tambelan Sampit	-	1	-
Pontianak Timur	1	23	17

Catatan/Note: ¹Data tahun 2021/*Data of 2021*

Sumber/Source: BPS, Pendataan Potensi Desa (Podes) 2021/*BPS-Statistics Indonesia, Village Potential Data Collecting 2021*

ST 2023

SENSUS PERTANIAN

BerAKHLAK

Berorientasi Pelayanan Akuntabel Kompeten
Harmonis Loyal Adaptif Kolaboratif

D A T A
MENCERDASKAN BANGSA
Enlighten The Nation



**BADAN PUSAT STATISTIK
KOTA PONTIANAK**

BPS-STATISTICS PONTIANAK MUNICIPALITY
Jl. Letjen Sutoyo No. 17 Pontianak 78121
Telp. : (0561) 8189880
Email : bps6171@bps.go.id
Website : <https://pontianakkota.bps.go.id>

ISSN 2655-4577



9 772655 457232