



T
a
m
a
k
o

D
a
l
a
m

A
n
g
k
a

2
0
1
0



**BADAN PUSAT STATISTIK
KABUPATEN KEPULAUAN SANGIHE**

Jl. Baru Tona, 95815 Telp./Fax : 0432.24547

Katalog BPS : 112002.7103050



**BADAN PUSAT STATISTIK
KABUPATEN KEPULAUAN SANGIHE**



KATA PENGANTAR

Puji Syukur kami panjatkan ke hadirat Tuhan Yang Maha Esa atas penyertaan-NYA dalam proses sampai selesainya penerbitan buku “Tamako dalam angka 2011” ini.

Ucapan trimakasih yang sebesar-besarnya kami sampaikan kepada Bapak Ir. Novri P. Mokoagouw , Kepala Badan Pusat Statistik Kab.Kepl.Sangihe dan juga kepada Bapak Frans V. Sahempa,SPd selaku Camat Tamako yang mendukung penuh dalam penerbitan buku Tamako Dalam Angka 2011 ini.

Tak lupa pula saya ucapkan banyak terima kasih kepada pihak yang telah membantu walaupun tidak tertulis namanya satu per satu sehingga terbitnya Buku Tamako Dalam Angka 2011 ini. Kami sadar, Buku Tamako Dalam Angka 2011 ini masih banyak kekurangannya maka kami mengharapkan kritik dan saran dari semua pihak demi mendapatkan data yang lebih lengkap dan akurat.

Semoga kehadiran Buku Tamako Dalam Angka 2011 ini dapat membawa manfaat bagi kita semua terutama bagi para pengguna data.

Kiranya Tuhan Memberkati kita semua

Tamako JUNI 2011
Koordinator Statistik Kecamatan
Tamako

Hendri Janis
NIP. 19830705 200312 1 004

KATA SAMBUTAN

Saya menyambut dengan gembira penerbitan Buku “TAMAKO DALAM ANGKA 2011”. Tersedianya data yang akurat akan sangat membantu dalam Perencanaan, Pelaksanaan, Pengendalian dan Pengawasan Pembangunan.

Dengan tersedianya publikasi ini, kita akan memiliki inventarisasi sumber data yang tepat dan sama sebagai potret Kecamatan Tamako. Oleh karena itu, publikasi ini dapat dimanfaatkan sebagai bagian dari kebutuhan rencana dan perencanaan secara systematis, menyeluruh dan terpadu.

Saya mengucapkan banyak terima kasih kepada Koordinator Kecamatan Tamako yang telah berupaya secara sungguh – sungguh dan kepada semua pihak yang telah membantu serta memberikan sumbangan pemikiran dan tenaga sehingga publikasi ini dapat diselesaikan

Akhirnya, saya mengharapkan agar Publikasi ini dapat terwujud secara berkesinambungan sehingga kita senantiasa memiliki visi dan interpretasi data yang benar dan sama, sekaligus dapat diinformasikan kepada masyarakat dan instansi yang memerlukannya.

Semoga buku ini bermanfaat bagi kita semua.

“SOMAHE KAI KEHAGE”

Tamako JUNI 2011

Camat Tamako

FRANS V SAHEMPA,SPd
NIP. 19620218 198603 1 014

<http://sangihekab.bps.go.id>



Keadaan Geografis

Kecamatan Tamako terdiri dari 20 (dua puluh) Desa, yaitu Desa Mahumu, Mahumu I, Mahumu II, Dagho, Kalama Darat, Pananaru, Makalekuhe, Bebu, Kalinda, Kalinda I, Menggawa I, Menggawa II, Hesang, Pokol, Balane, Binala, Lelipang, Upel, Nagha I dan Nagha II.

Transportasi antar desa umumnya dengan Transportasi darat roda dua, roda empat dan juga ada yang menggunakan transportasi laut.

Kecamatan Tamako dikenal dengan hasil Pertanian Perkebunan Pala, Kelapa, Perikanan dan Cengkeh.

Letak Geografis

Tabel : 1.1.

Kecamatan Tamako
2011

- A. Kecamatan Tamako Terletak Antara :
- 35^0 Lintang Utara
 - 126^0 Bujur Timur
- B. Kecamatan Tamako Berbatasan Langsung dengan :
- Sebelah Utara : Manganitu
 - Sebelah Timur : Tabukan Selatan Tenggara
 - Sebelah Selatan : Manganitu Selatan
 - Sebelah Barat : Laut Sulawesi
- C. Jarak Ibukota Kecamatan ke Ibukota Propinsi : 158,07 mil laut
 Jarak Ibukota Kecamatan ke Ibukota Kabupaten : 32 Km
 Jarak Ibukota Kecamatan ke Desa :

<nama ibukota kecamatan>	<nama desa>	Jarak	<Km / Mil Laut>
Tamako	- Mahumu	: 16	Km
	- Mahumu I	: 17	Km
	- Mahumu II	: 17	Km
	- Dagho	: 12	Km
	- Kalama Darat	: 11	Km
	- Pananaru	: 9	Km
	- Makalekuhe	: 11	Km
	- Bebu	: 12	Km
	- Kalinda I	: 7	Km
	- Kalinda	: 6	Km
	- Menggawa I	: 5	Km
	- Menggawa II	: 5	Km
	- Hesang	: 2	Km
	- Pokol	: 0,35	Km
	- Balane	: 0,45	Km
	- Binala	: 1,7	Km
	- Lelipang	: 4,5	Km
	- Upel	: 5	Km
- Nagha I	: 0,6	Km	
- Nagha II	: 1,8	Km	

Tabel : 1.2.

Luas Desa di
Kecamatan Tamako
2011

Desa	Luas (Km ²)	Persentase (%)
[1]	[2]	[3]
1. Mahumu	2,6	1,7
2. Mahumu I	2,3	0,01,5
3. Mahumu II	2,9	0,019
4. Dagho	16	11
5. Kalam Darat	4	3
6. Pananaru	14	9
7. Makalekuhe	7,5	5
8. Bebu	7,5	5
9. Kalinda I	5	3,4
10. Kalinda	5	3,4
11. Menggawa I	8	5,7
12. Menggawa II	10	7,1
13. Hesang	4	2,7
14. Pokol	4	2,7
15. Balane	7,1	4,8
16. Binala	6,78	4
17. Lelipang	8,59	5,8
18. Upel	11,87	8
19. Nagha I	9,12	6,2
20. Nagha II	12	8,1
Jumlah	148,26	100

Sumber : Kantor Camat Tamako

Tabel : 1.3. Keadaan Topografi, Geologi, dan Hidrologi
Kecamatan Tamako
2011

A. Topografi

Topografi	Jumlah Desa	Keterangan
[1]	[2]	[3]
Dataran	2	5%
Lembah	4	75%
Lereng	14	30%

B. Geologi

Nama Gunung	Tinggi (m)	Keterangan
[1]	[2]	[3]
G.Sahendarumang	836	Dari permukaan laut
G.Bukide	1.002	
G.Sahendarung	1.046	
G.Buludu Palung	950	
G.Kakiraeng	750	

C. Hidrologi

Nama Sungai	Panjang (m)	Keterangan
[1]	[2]	[3]
S.Peliang	7000	
Baroto	4000	
Saru ponggo (nagha2)	2800	
S.Kalinda	2000	
S.Kalinda 1	2000	
S. Laeng	3000	
S. Pananaru	3000	
S. Dagho	5000	

Sumber : Kantor Camat

2

Pemerintahan

Kecamatan Tamako berdasarkan pembagian wilayah administratif pemerintah daerah keadaan tahun 2010 terdiri dari 20 Desa dan 71 Lindongan, dipimpin oleh seorang Camat. Pada tingkat Desa dipimpin oleh Kepala Desa, yang disebut dengan Kapitalaung, tingkat lindongan dipimpin oleh kepala lindongan.

komposisi personil kantor camat (lihat tabel 2.1), nama kepala Desa dan Sekretaris Desa (lihat tabel 2.2), status desa, jumlah desa (lihat tabel 2.3)

Jumlah Penduduk dan Pemilih di Kecamatan Tamako dilihat pada tabel 2.4.

Tabel.2.1

Komposisi Personil Kantor Camat Di Kecamatan Tamako 2010

Nama Pejabat	Golongan	Jabatan
[1]	[2]	[3]
1. S. Lawendatu, S.STP,M.Si	III/d	Camat
2. Dra.A. Pangandaheng	III/d	Sekcam
3. Yetny E.Katamang	III/b	K. Kesos
4. J.R.Beslar. SS	III/b	K. Pemerintahan
5. J.Kalombone	III/b	K.Trantib
6. J.L. Makagiansar	III/a	staf
7. P. Makanaung	III/a	staf
8. J.A.Maribondang	III/a	staf
9. A. Mananohas	II/d	staf
10. M. Harimisa	II/d	staf
11. D.K.Siliwir	II/d	staf
12. H. Palembang	II/d	staf
13. J.S. Sumendong	II/b	staf
14. Y.M.I.Taidi	II/b	staf
15. Edward.J.Kasepe	II/b	staf
16. John.S.Sarapi	II/a	staf
17. Yelyse Maralending	II/a	staf
18. H. Tuwohingide	II/a	staf

Sumber : Kantor Camat Tamako

Tabel : 2.2. Nama Kepala Desa dan Sekretaris Desa
Di Kecamatan Tamako
2010

Desa	Nama Kepala Desa	Nama Sekretaris Desa
[1]	[2]	[3]
1. Mahumu	Sosto Daluwu	
2. Mahumu I		
3. Mahumu II		
4. Dagho	Abner Hengkendai	Rudy Makauntung
5. Kalam Darat	Christian Lahengko	Misor Gahagho
6. Pananaru	Marthin Tentonda	Intan Letunggamu
7. Makalekuhe	Yosep Tamasalang	J.Makawangung
8. Bebu	Henokh Mangupei	W.Sengkandai
9. Kalinda I	R.Katamang	Moddy Dalenoh
10. Kalinda	E.Mangapeng	Risto Mandiangan
11. Menggawa I	K.G.Mandiangan	M. Karawenang
12. Menggawa II	Akson Lahensel	Norma Aloke
13. Hesang	Kansil	
14. Pokol	Jusak Garing	
15. Balane	Deni Pangandaheng	
16. Binala	Johanis Biduan	T.Timuhingide
17. Lelipang	Andris Sengke	Ahusta.H
18. Upel	Widiawati Taramen	N.Apelia
19. Nagha I	Reynold Abram	Mety Araginggang
20. Nagha II	Nokber Terimanis	

Sumber : Kantor Camat Tamako

Tabel : 2.3. Tipe Desa/Kelurahan, Status,
dan Jumlah Dusun/Lindongan
Di Kecamatan Tamako 2010

Desa	Tipe Desa/ Kelurahan	Status Swadaya/ Swakarya/Swasembada	Jumlah Dusun/ Lindongan
[1]	[2]	[3]	[4]
1. Mahumu	DESA	swakarya	4
2. Mahumu I	DESA	swakarya	2
3. Mahumu II	DESA	swakarya	3
4. Dagho	DESA	swakarya	6
5. Kalam Darat	DESA	swakarya	3
6. Pananaru	DESA	swakarya	4
7. Makalekuhe	DESA	swakarya	3
8. Bebu	DESA	swakarya	3
9. Kalinda I	DESA	swakarya	3
10. Kalinda	DESA	swakarya	4
11. Menggawa I	DESA	swakarya	6
12. Menggawa II	DESA	swakarya	4
13. Hesang	DESA	swakarya	3
14. Pokol	DESA	swakarya	3
15. Balane	DESA	swakarya	3
16. Binala	DESA	swakarya	3
17. Lelipang	DESA	swakarya	4
18. Upel	DESA	swakarya	3
19. Nagha I	DESA	swakarya	3
20. Nagha II	DESA	swakarya	4
Jumlah			71

Sumber : Kantor Camat Tamako

Tabel : 2.4.

Jumlah Penduduk dan Pemilih
Di Kecamatan Tamako
2010

(Jiwa)

Desa	Penduduk	Pemilih
[1]	[2]	[3]
1. Mahumu	652	
2. Mahumu I	318	
3. Mahumu II	426	
4. Dagho	1,280	
5. Kalam Darat	433	
6. Pananaru	784	
7. Makalekuhe	784	
8. Bebu	644	
9. Kalinda I	358	
10. Kalinda	757	
11. Menggawa I	927	
12. Menggawa II	490	
13. Hesang	274	
14. Pokol	830	
15. Balane	696	
16. Binala	630	
17. Lelipang	487	
18. Upel	949	
19. Nagha I	1,090	
20. Nagha II	1,486	
Jumlah	14,295	

Sumber : Kantor Camat Tamako

<http://sangihekab.bps.go.id>



Penduduk

Jumlah penduduk di Kecamatan Tamako berdasarkan catatan terakhir tahun 2010 adalah sebanyak 14.295 jiwa (Lihat Tabel (3.1).

Distribusi/persebaran penduduk di Kecamatan Tamako, terlihat sekitar % penduduk tinggal di Desa yang memiliki luas wilayah Km² dari total keseluruhan luas wilayah Kecamatan Tamako. Sex ratio atau perbandingan banyaknya laki-laki dan perempuan di Kecamatan Tamako adalah sebesar Sex ratio diatas angka 100 menunjukkan bahwa banyaknya jumlah penduduk dengan jenis kelamin Laki-laki lebih banyak dibandingkan jumlah penduduk dengan jenis kelamin Perempuan.

Tabel 3.4 menyajikan data banyaknya penduduk di Kecamatan Tamako berdasarkan kelompok umur dan jenis kelamin pada tahun 2009.

3.2. Ketenagakerjaan

Menurut klasifikasi PBB, yang dimaksud dengan usia kerja adalah mereka yang memiliki usia antara 15 – 64 tahun. Sedangkan usia kerja yang digunakan di Indonesia adalah antara 10 – 64 tahun.

Usia kerja itu sendiri diklasifikasikan lagi menjadi dua yaitu :

a. Angkatan kerja

Yang termasuk angkatan kerja disini meliputi orang yang bekerja dan pengangguran

b. Bukan angkatan Kerja

Yang dikatakan bukan angkatan kerja disini meliputi mereka yang :

- Mengurus rumah tangga
- Sekolah
- Mencari Pekerjaan
- Melakukan kegiatan pribadi lainnya

Banyaknya penduduk menurut mata pencaharian dapat dilihat pada (tabel 3.8.).

Tabel : 3.1. Jumlah Penduduk,Luas dan Kepadatan Penduduk Di Kecamatan Tamako 2010

Desa	Jumlah Penduduk	%	Luas (Km ²)	%	Kepadatan (Jiwa/ Km ²)
[1]	[2]		[3]		[5]
1. Mahumu	652		2,5		
2. Mahumu I	318		2,8		
3. Mahumu II	426		2,6		
4. Dagho	1,280		16		71,11
5. Kalam Darat	433		4		108,25
6. Pananaru	784		11		56
7. Makalekuhe	784		7,5		104,53
8. Bebu	644		7,5		
9. Kalinda I	358		5		
10. Kalinda	757		5		
11. Menggawa I	927		8		61,8
12. Menggawa II	490		10		
13. Hesang	274		4		68,5
14. Pokol	830		4		207,5
15. Balane	696		7,8		386,67
16. Binala	630		6,78		92,92
17. Lelipang	487		8,59		
18. Upel	949		13,876		
19. Nagha I	1,090		9,12		119,52
20. Nagha II	1,486		12		
2010	14,295		69.42		206

Sumber : Kantor Camat Tamako

Tabel : 3.2.

Penduduk Menurut Jenis Kelamin
Di Kecamatan Tamako 2010

Desa	Penduduk		Jumlah
	Laki-laki	Perempuan	
[1]	[2]	[3]	[4]
1. Mahumu	362	290	652
2. Mahumu I	201	117	318
3. Mahumu II	211	215	426
4. Dagho	647	633	1,280
5. Kalam Darat	212	221	433
6. Pananaru	388	396	784
7. Makalekuhe	402	382	784
8. Bebu	359	285	644
9. Kalinda I	166	192	358
10. Kalinda	400	357	757
11. Menggawa I	487	440	927
12. Menggawa II	252	238	490
13. Hesang	136	138	274
14. Pokol	394	436	830
15. Balane	351	345	696
16. Binala	325	305	630
17. Lelipang	243	244	487
18. Upel	506	443	949
19. Nagha I	533	557	1,090
20. Nagha II	739	747	1,486
2010	7,314	6,981	14,295

Sumber : Kantor Camat Tamako.

Tabel : 3.3.

Penduduk Menurut Jenis Kelamin dan Sex Rasio
Di Kecamatan Tamako 2010

Desa	Penduduk		Jumlah	Sex Rasio
	Laki-laki	Perempuan		
[1]	[2]	[3]	[4]	[5]
1. Mahumu	362	290	652	125
2. Mahumu I	201	117	318	172
3. Mahumu II	211	215	426	98
4. Dagho	647	633	1,280	102
5. Kalam Darat	212	221	433	96
6. Pananaru	388	396	784	98
7. Makalekuhe	402	382	784	105
8. Bebu	359	285	644	126
9. Kalinda I	166	192	358	86
10. Kalinda	400	357	757	112
11. Menggawa I	487	440	927	111
12. Menggawa II	252	238	490	106
13. Hesang	136	138	274	99
14. Pokol	394	436	830	90
15. Balane	351	345	696	102
16. Binala	325	305	630	107
17. Lelipang	243	244	487	100
18. Upel	506	443	949	114
19. Nagha I	533	557	1,090	96
20. Nagha II	739	747	1,486	99
2010	7,314	6,981	14,295	105

Sumber : Kantor Camat Tamako

Tabel : 3.4. Penduduk Menurut Jenis Kelamin dan Kelompok Umur
Di Kecamatan Tamako
2010

Kelompok Umur	Penduduk		Jumlah
	Laki-laki	Perempuan	
[1]	[2]	[3]	[4]
0-4			
5-9			
10-14			
15-19			
20-24			
25-29			
30-34			
35-39			
40-44			
45-49			
50-54			
55-59			
60-64			
65-69			
70-74			
75+			
2010	7,314	6,981	14,295

Sumber : Kantor Camat Tamako

Tabel : 3.5.

Jumlah Lindongan, Rumahtangga, Penduduk, dan
Penduduk per Rumahtangga
Di Kecamatan Tamako 2010

Desa	Lindongan/ Dusun	Rumah Tangga	Penduduk	Penduduk /Rumah Tangga
[1]	[2]	[3]	[4]	[5]
1. Mahumu	4	115	441	3,8
2. Mahumu I	2	87	289	3,3
3. Mahumu II	3	69	240	3,5
4. Dagho	6	333	1246	3,7
5. Kalam Darat	3	102	372	3,6
6. Pananaru	4	182	746	4,1
7. Makalekuhe	3	165	658	3,9
8. Bebu	3	156	615	3,9
9. Kalinda I	3	103	392	3,8
10. Kalinda	4	171	578	3,4
11. Menggawa I	6	238	849	3,6
12. Menggawa II	4	104	422	4,1
13. Hesang	3	69	260	3,8
14. Pokol	3	218	804	3,7
15. Balane	3	191	719	3,8
16. Binala	3	172	573	3,3
17. Lelipang	4	120	440	3,7
18. Upel	3	242	879	3,6
19. Nagha I	3	310	1196	3,9
20. Nagha II	4	339	1314	3,9
2010	71	3486	13.033	

Sumber : Sensus Penduduk 2010

Tabel : 3.6.

Penduduk Menurut Jenis Kelamin dan
Kewarganegaraan Di Kecamatan Tamako 2010

Desa	WNI		Jumlah	WNA		Jumlah
	Laki-laki	Perem puan		Laki-laki	Perem puan	
[1]	[2]	[3]	[4]	[5]	[6]	[7]
1. Mahumu	362	290	652	-	-	-
2. Mahumu I	201	117	318	-	-	-
3. Mahumu II	211	215	426	-	-	-
4. Dagho	647	633	1,280	-	-	-
5. Kalam Darat	212	221	433	-	-	-
6. Pananaru	388	396	784	-	-	-
7. Makalekuhe	402	382	784	-	-	-
8. Bebu	359	285	644	-	-	-
9. Kalinda I	166	192	358	-	-	-
10. Kalinda	400	357	757	-	-	-
11. Menggawa I	487	440	927	-	-	-
12. Menggawa II	252	238	490	-	-	-
13. Hesang	136	138	274	-	-	-
14. Pokol	394	436	830	-	-	-
15. Balane	351	345	696	-	-	-
16. Binala	325	305	630	-	-	-
17. Lelipang	243	244	487	-	-	-
18. Upel	506	443	949	-	-	-
19. Nagha I	533	557	1,090	-	-	-
20. Nagha II	739	747	1,486	-	-	-
2010	7,314	6,981	14,295	-	-	-

Sumber : Kantor Camat Tamako

Tabel : 3.7.

Jumlah Penduduk Menurut Kewarganegaraannya
Di Kecamatan Tamako 2010

DESA	Kewarganegaraan					Jumlah
	Cina	Jepang	Pilip hina	Eropa	Lainnya	
[1]	[2]	[3]	[4]	[5]	[6]	[7]
1. Mahumu	-	-	-	-	-	-
2. Mahumu I	-	-	-	-	-	-
3. Mahumu II	-	-	-	-	-	-
4. Dagho	-	-	-	-	-	-
5. Kalam Darat	-	-	-	-	-	-
6. Pananaru	-	-	-	-	-	-
7. Makalekuhe	-	-	-	-	-	-
8. Bebu	-	-	-	-	-	-
9. Kalinda I	-	-	-	-	-	-
10. Kalinda	-	-	-	-	-	-
11. Menggawa I	-	-	-	-	-	-
12. Menggawa II	-	-	-	-	-	-
13. Hesang	-	-	-	-	-	-
14. Pokol	-	-	-	-	-	-
15. Balane	-	-	-	-	-	-
16. Binala	-	-	-	-	-	-
17. Lelipang	-	-	-	-	-	-
18. Upel	-	-	-	-	-	-
19. Nagha I	-	-	-	-	-	-
20. Nagha II	-	-	-	-	-	-
2010	-	-	-	-	-	-

Sumber : Kantor Camat Tamako

Tabel : 3.8.

Banyaknya Kelahiran, Kematian, dan
Perpindahan Penduduk Di Kecamatan Tamako
2010

Desa	Kelahiran	Kematian	Perpindahan	
			Masuk	Keluar
[1]	[2]	[3]	[4]	[5]
1. Mahumu	-	-	-	-
2. Mahumu I	-	-	-	-
3. Mahumu II	-	-	-	-
4. Dagho	-	-	-	-
5. Kalam Darat	-	-	-	-
6. Pananaru	5	8	-	-
7. Makalekuhe	-	-	-	-
8. Bebu	5	6	14	-
9. Kalinda I	-	-	-	-
10. Kalinda	2	1	1	-
11. Menggawa I	-	-	-	-
12. Menggawa II	-	-	-	-
13. Hesang	-	-	-	-
14. Pokol	-	-	-	-
15. Balane	10	6	12	5
16. Binala	-	-	-	-
17. Lelipang	-	-	-	-
18. Upel	-	-	-	-
19. Nagha I	-	-	-	-
20. Nagha II	-	-	-	-
2010	22	21	27	5

Sumber : Kantor Camat Tamako

Tabel : 3.9. Banyaknya Pegawai Negeri Sipil Menurut Golongan Di Kecamatan Tamako 2010

Dinas/Instansi/ Lembaga	IV	III	II	I	Jumlah
[1]	[2]	[3]	[4]	[5]	[6]
1. Kantor Camat	-	11	7	-	18
2. Cab. Diknas					
3. Puskesmas		15	12	-	27
4. KUA	-	-	-	-	-
5. Koramil					
6. Polsek	-	-	1	-	1
7. Rutan	-	5	8	-	13
8. Guru					
9. TVRI	-	-	-	-	-
10. Meteorologi	-	-	-	-	-
11. Bandara	-	-	-	-	-
12. Pelabuhan	-	-	-	-	-
13. Pos LAJR					
14. Kantor Pos					
15. RSUD.Lapangan	-	-	-	-	-
16. Mantis/KSK	-	-	1	-	-
17. Mantri Tani	-	1	-	-	1
18. PLKB	-	1	-	-	1

2010

Sumber : Kantor Camat Tamako

Tabel : 3.10.

Banyaknya Penduduk Menurut Mata Pencaharian
Di Kecamatan Tamako
2010

(%)

Desa	Petani	Nelayan	Pedagang	PNS
[1]	[2]	[3]	[4]	[5]
1. Mahumu	41	87	3	19
2. Mahumu I	30	66	3	-
3. Mahumu II	24	53	3	2
4. Dagho	298	129	14	81
5. Kalam Darat	97	18	2	9
6. Pananaru	166	31	12	17
7. Makalekuhe	105	37	8	6
8. Bebu	144	35	15	11
9. Kalinda I	89	5	4	3
10. Kalinda	120	34	11	30
11. Menggawa I	226	25	13	32
12. Menggawa II	133	3	3	7
13. Hesang	55	10	4	4
14. Pokol	148	21	15	53
15. Balane	114	4	8	22
16. Binala	158	0	7	19
17. Lelipang	118	0	9	8
18. Upel	323	0	10	16
19. Nagha I	171	48	25	19
20. Nagha II	300	71	6	24
2010	2860	677	175	382

Sumber :

Tabel : 3.10.

Banyaknya Penduduk Menurut Mata Pencaharian
Di Kecamatan Tamako 2010

Lanjutan

Desa	Pegawai Negeri	TNI/POLRI	Lainnya
[1]	[2]	[3]	[4]
1. Mahumu	19	-	291
2. Mahumu I	-	1	189
3. Mahumu II	2	-	158
4. Dagho	81	-	724
5. Kalam Darat	9	-	246
6. Pananaru	17	-	520
7. Makalekuhe	6	-	502
8. Bebu	11	-	410
9. Kalinda I	3	-	291
10. Kalinda	30	2	560
11. Menggawa I	32	5	548
12. Menggawa II	7	-	276
13. Hesang	4	1	186
14. Pokol	53	4	563
15. Balane	22	1	570
16. Binala	19	2	387
17. Lelipang	8	-	305
18. Upel	16	1	529
19. Nagha I	19	5	928
20. Nagha II	24	2	911
2010	382	24	9094

Sumber : data UMKM Kecamatan Tamako



4

Sosial, Pendidikan, Kesehatan dan Sosial lainnya

Salah satu faktor utama keberhasilan pembangunan suatu daerah adalah tersedianya sumber daya manusia yang berkualitas. Pemerintah secara konsisten berupaya melalui jalur pendidikan meningkatkan SDM penduduk di Kecamatan Tamako.

Peningkatan SDM ini lebih difokuskan pada pemberian kesempatan yang seluas-luasnya bagi penduduk untuk bersekolah.

Adapun di Kecamatan Tamako terdapat beberapa sekolah yang terdiri dari Sekolah Dasar Negeri/ Swasta, SLTP Negeri /Swasta dan SLTA.

Kecamatan Tamako memiliki 1 (satu) buah Puskesmas Umum. Banyaknya posyandu, tenaga kesehatan dan lain-lain .

Banyaknya akseptor aktif lihat tabel 4.18. Penduduk menurut agama yang dianut (lihat tabel 4.19) banyaknya tempat ibadah (lihat tabel 4.20)

Tabel : 4.1.

Banyaknya TK, Guru, dan Murid
Di Kecamatan Tamako
2010

Desa	Sekolah	Guru	Murid
[1]	[2]	[3]	[4]
1. Mahumu	-	-	-
2. Mahumu I	-	-	-
3. Mahumu II	-	-	-
4. Dagho	1	1	20
5. Kalam Darat	-	-	-
6. Pananaru	1	1	15
7. Makalekuhe	-	-	-
8. Bebu	-	-	-
9. Kalinda I	-	-	-
10. Kalinda	1	1	8
11. Menggawa I	-	-	-
12. Menggawa II	1	1	6
13. Hesang	-	-	-
14. Pokol	-	-	-
15. Balane	1	1	26
16. Binala	1	1	8
17. Lelipang	-	-	-
18. Upel	1	1	8
19. Nagha I	1	1	7
20. Nagha II	1	1	17
2010	9	9	115

Sumber : Kantor Camat Tamako

Tabel : 4.2.

Banyaknya SD, Guru, dan Murid
Di Kecamatan Tamako
2010

Desa	Sekolah		Guru		Murid	
	Negeri	Swasta	Negeri	Swasta	Negeri	Swasta
[1]	[2]	[3]	[4]	[5]	[6]	[7]
1. Mahumu	1	1	12		57	56
2. Mahumu I	-	-	-		-	-
3. Mahumu II	1	-	1		15	68
4. Dagho	1	1	13		59	-
5. Kalam Darat	1	-	7		35	-
6. Pananaru	1	-	7		73	-
7. Makalekuhe	1	-	5		94	-
8. Bebu	-	1	7		-	49
9. Kalinda I	1	-	3		21	-
10. Kalinda	1	-	6		69	-
11. Menggawa I	1	-	9		68	-
12. Menggawa II	1	-	6		48	-
13. Hesang	1	-	6		27	-
14. Pokol	1	-	14		179	-
15. Balane	1	-	7		54	-
16. Binala	-	1	5		-	46
17. Lelipang	1	-	6		45	-
18. Upel	1	1	11		54	34
19. Nagha I	1	-	5		21	-
20. Nagha II	1	1	11		59	83
2009	17	6	141		978	336

Sumber : Kantor Camat Tamako

Tabel : 4.3. Banyaknya Gedung SD, Ruang Kelas, dan Kelas Di Kecamatan Tamako 2010

Desa	Gedung		Ruang Kelas		Kelas	
	Negeri	Swasta	Negeri	Swasta	Negeri	Swasta
[1]	[2]	[3]	[4]	[5]	[6]	[7]
1. Mahumu	1	1	6	6	6	6
2. Mahumu I	1	-	3	-	3	-
3. Mahumu II	1	-	3	-	6	-
4. Dagho	1	1	6	6	6	6
5. Kalam Darat	1	-	6	-	6	-
6. Pananaru	1	-	6	-	6	-
7. Makalekuhe	1	-	6	-	6	-
8. Bebu	-	1	-	6	-	6
9. Kalinda I	1	-	3	-	3	-
10. Kalinda	1	-	6	-	6	-
11. Menggawa I	1	-	6	-	6	-
12. Menggawa II	1	-	6	-	6	-
13. Hesang	1	-	6	-	6	-
14. Pokol	1	-	6	-	6	-
15. Balane	1	-	6	-	6	-
16. Binala	-	1	-	6	-	6
17. Lelipang	1	1	6	6	6	6
18. Upel	1	1	6	6	6	6
19. Nagha I	1	-	6	-	6	-
20. Nagha II	1	1	6	6	6	6
2009	17	6	96	36	99	36

Sumber : Kantor Camat Tamako

Tabel : 4.4. Banyaknya Murid SD Menurut Kelas
Di Kecamatan Tamako
2010

Desa	Kelas						Jumlah
	I	II	III	IV	V	VI	
[1]	[2]	[3]	[4]	[5]	[6]	[7]	[8]
1. Mahumu							
2. Mahumu I							
3. Mahumu II							
4. Dagho							
5. Kalam Darat							
6. Pananaru							
7. Makalekuhe							
8. Bebu							
9. Kalinda I							
10. Kalinda							
11. Menggawa I							
12. Menggawa II							
13. Hesang							
14. Pokol							
15. Balane							
16. Binala							
17. Lelipang							
18. Upel							
19. Nagha I							
20. Nagha II							
2010							

Sumber : Not Information

Tabel : 4.5. Banyaknya SLTP, Guru, dan Murid
Di Kecamatan Tamako
2010

Desa	Sekolah		Guru		Murid	
	Negeri	Swa sta	Negeri	Swa sta	Negeri	Swa Sta
[1]	[2]	[3]	[4]	[5]	[6]	[7]
1. Mahumu	1	-	3	-	34	-
2. Mahumu I	-	-	-	-	-	-
3. Mahumu II	-	-	-	-	-	-
4. Dagho	-	-	-	-	-	-
5. Kalam Darat	-	-	-	-	-	-
6. Pananaru	1	-	-	-	34	-
7. Makalekuhe	1	-	1	-	40	-
8. Bebu	-	-	-	-	-	-
9. Kalinda I	-	-	-	-	-	-
10. Kalinda	1	-	9	-	105	-
11. Menggawa I	-	-	-	-	-	-
12. Menggawa II	-	-	-	-	-	-
13. Hesang	-	-	-	-	-	-
14. Pokol	-	-	-	-	-	-
15. Balane	-	-	-	-	-	-
16. Binala	1	-	9	-	85	-
17. Lelipang	-	-	-	-	-	-
18. Upel	-	-	-	-	-	-
19. Nagha I	1	-	17	-	206	-
20. Nagha II	1	-	-	-	16	-
2010	7	-	39	-	520	-

Sumber : Kantor Camat Tamako

Tabel : 4.6. Banyaknya Gedung SLTP, Ruang Kelas, dan Kelas
Di Kecamatan Tamako
2010

Desa	Gedung		Ruang Kelas		Kelas	
	Negeri	Swasta	Negeri	Swasta	Negeri	Swasta
[1]	[2]	[3]	[4]	[5]	[6]	[7]
1. Mahumu	1	-			4	-
2. Mahumu I	-	-			-	-
3. Mahumu II	-	-			-	-
4. Dagho	-	-			-	-
5. Kalam Darat	-	-			-	-
6. Pananaru	1	-			5	-
7. Makalekuhe	1	-			3	-
8. Bebu	-	-			-	-
9. Kalinda I	-	-			-	-
10. Kalinda	1	-			9	-
11. Menggawa I	-	-			-	-
12. Menggawa II	-	-			-	-
13. Hesang	-	-			-	-
14. Pokol	-	-			-	-
15. Balane	-	-			-	-
16. Binala	1	-			3	-
17. Lelipang	-	-			-	-
18. Upel	-	-			-	-
19. Nagha I	1	-			3	-
20. Nagha II	1	-			3	-
2010	7	-			30	-

Sumber : Kantor Camat Tamako

Tabel : 4.7.

Banyaknya Murid SLTP Menurut Kelas
Di Kecamatan Tamako
2010

Desa	Kelas			Jumlah
	I	II	III	
[1]	[2]	[3]	[4]	[5]
1. Mahumu				
2. Mahumu I				
3. Mahumu II				
4. Dagho				
5. Kalam Darat				
6. Pananaru				
7. Makalekuhe				
8. Bebu				
9. Kalinda I				
10. Kalinda				
11. Menggawa I				
12. Menggawa II				
13. Hesang				
14. Pokol				
15. Balane				
16. Binala				
17. Lelipang				
18. Upel				
19. Nagha I				
20. Nagha II				
2010				

Keterangan :

Tabel : 4.5. Banyaknya SLTA, Guru, dan Murid
Di Kecamatan Tamako
2010

Desa	Sekolah		Guru		Murid	
	Negeri	Swa sta	Negeri	Swa sta	Negeri	Swa Sta
[1]	[2]	[3]	[4]	[5]	[6]	[7]
1. Mahumu	-	-	-	-	-	-
2. Mahumu I	-	-	-	-	-	-
3. Mahumu II	-	-	-	-	-	-
4. Dagho	-	-	-	-	-	-
5. Kalam Darat	-	-	-	-	-	-
6. Pananaru	-	-	-	-	-	-
7. Makalekuhe	-	-	-	-	-	-
8. Bebu	-	-	-	-	-	-
9. Kalinda I	-	-	-	-	-	-
10. Kalinda	-	-	-	-	-	-
11. Menggawa I	-	-	-	-	-	-
12. Menggawa II	-	-	-	-	-	-
13. Hesang	-	-	-	-	-	-
14. Pokol	-	-	-	-	-	-
15. Balane	1	1	18	8	350	75
16. Binala	-	-	-	-	-	-
17. Lelipang	-	-	-	-	-	-
18. Upel	-	-	-	-	-	-
19. Nagha I	-	-	-	-	-	-
20. Nagha II	-	-	-	-	-	-
2010	1	1	18	8	350	75

Sumber : Kantor Camat Tamako

Tabel : 4.6. Banyaknya Gedung SLTA, Ruang Kelas, dan Kelas
Di Kecamatan Tamako
2010

Desa	Gedung		Ruang Kelas		Kelas	
	Negeri	Swasta	Negeri	Swasta	Negeri	Swasta
[1]	[2]	[3]	[4]	[5]	[6]	[7]
1. Mahumu	-	-	-	-	-	-
2. Mahumu I	-	-	-	-	-	-
3. Mahumu II	-	-	-	-	-	-
4. Dagho	-	-	-	-	-	-
5. Kalam Darat	-	-	-	-	-	-
6. Pananaru	-	-	-	-	-	-
7. Makalekuhe	-	-	-	-	-	-
8. Bebu	-	-	-	-	-	-
9. Kalinda I	-	-	-	-	-	-
10. Kalinda	-	-	-	-	-	-
11. Menggawa I	-	-	-	-	-	-
12. Menggawa II	-	-	-	-	-	-
13. Hesang	-	-	-	-	-	-
14. Pokol	-	-	-	-	-	-
15. Balane	1	1	11	7	11	7
16. Binala	-	-	-	-	-	-
17. Lelipang	-	-	-	-	-	-
18. Upel	-	-	-	-	-	-
19. Nagha I	-	-	-	-	-	-
20. Nagha II	-	-	-	-	-	-
2010	1	1	11	7	11	7

Sumber : Kantor Camat Tamako

Tabel : 4.8. Banyaknya Rumah Sakit, Puskesmas, dan Balai Pengobatan Di Kecamatan Tamako 2010

Desa	Rumah Sakit	Puskesmas			Balai Pengobatan		
		Umum	Pembantu	Keliling	Umum	KKIA	Lain Nya
[1]	[2]	[3]	[4]	[5]	[6]	[7]	[8]
1. Mahumu	-	-	1	-	-	-	-
2. Mahumu I	-	-	-	-	-	-	-
3. Mahumu II	-	-	-	-	-	-	-
4. Dagho	-	1	1	-	-	-	-
5. Kalam Darat	-	-	1	-	-	-	-
6. Pananaru	-	-	1	-	-	-	-
7. Makalekuhe	-	-	1	-	-	-	-
8. Bebu	-	-	1	-	-	-	-
9. Kalinda I	-	-	-	-	-	-	-
10. Kalinda	-	-	-	-	-	-	-
11. Menggawa I	-	-	1	-	-	-	-
12. Menggawa II	-	-	-	-	-	-	-
13. Hesang	-	-	-	-	-	-	-
14. Pokol	-	1	-	1	-	-	-
15. Balane	-	-	-	-	-	-	-
16. Binala	-	-	-	-	-	-	-
17. Lelipang	-	-	-	-	-	-	-
18. Upel	-	-	1	-	-	-	-
19. Nagha I	-	-	-	-	-	-	-
20. Nagha II	-	-	-	-	-	-	-
2010	-	2	8	1	-	-	-

Sumber : Puskesmas Tamako

Tabel : 4.9.

Banyaknya Tenaga Kesehatan
Di Kecamatan Tamako
2010

Desa	Dokter	Dokter Gigi	Apoteker	Sarjana Kesehatan	Perawat	Bidan
[1]	[2]	[3]	[4]	[5]	[6]	[7]
1. Mahumu	-	-	-	-	1	-
2. Mahumu I	-	-	-	-	-	-
3. Mahumu II	-	-	-	-	1	-
4. Dagho	1	-	-	-	3	-
5. Kalam Darat	-	-	-	-	-	-
6. Pananaru	-	-	-	-	-	-
7. Makalekuhe	-	-	-	-	-	-
8. Bebu	-	-	-	-	-	-
9. Kalinda I	-	-	-	-	-	-
10. Kalinda	-	-	-	-	-	-
11. Menggawa I	-	-	-	-	1	-
12. Menggawa II	-	-	-	-	-	-
13. Hesang	-	-	-	-	-	-
14. Pokol	1	-	-	1	3	-
15. Balane	-	-	-	-	2	-
16. Binala	-	-	-	-	-	-
17. Lelipang	-	-	-	-	-	-
18. Upel	-	-	-	-	-	-
19. Nagha I	-	-	-	-	-	-
20. Nagha II	-	-	-	-	-	-
2010	2	-	-	1	11	-

Sumber : Puskesmas Tamako

Tabel : 4.10. Banyaknya Posyandu, Apotik, dan Toko Obat
Di Kecamatan Tamako
2010

Desa	Posyandu	Apotik	Toko Obat
[1]	[2]	[3]	[4]
1. Mahumu	1	-	-
2. Mahumu I	1	-	-
3. Mahumu II	1	-	-
4. Dagho	1	-	-
5. Kalam Darat	1	-	-
6. Pananaru	1	-	-
7. Makalekuhe	1	-	-
8. Bebu	1	-	-
9. Kalinda I	1	-	-
10. Kalinda	1	-	-
11. Menggawa I	1	-	-
12. Menggawa II	1	-	-
13. Hesang	1	-	-
14. Pokol	1	-	-
15. Balane	1	-	-
16. Binala	1	-	-
17. Lelipang	1	-	-
18. Upel	1	-	-
19. Nagha I	1	-	3
20. Nagha II	1	-	-
2010	20	-	3

Sumber : Puskesmas Tamako

Tabel : 4.11.

Banyaknya Penderita Penyakit
Berdasarkan Jenisnya
Di Kecamatan Tamako
2010

Jenis Penyakit	2009	2010
[1]	[2]	[3]
1. TBC	8	7
2. Sipilis	-	-
3. Gonorrhoe	-	-
4. Kusta	-	-
5. Tipus	6	-
6. Tetanus	-	-
7. Diphteri	-	-
8. Campak	-	26
9. Batuk Rejang	12	15
10. Lumpuh Anak	-	-
11. Kolera	-	-
12. Rabies	-	-
13. Radang Hati	-	-
14. Encep	-	-
15. DHF	-	-
16. Frambosia	-	-
17. Malaria	421	416
18. Diare	215	117
Jumlah	662	581

Sumber : Puskesmas Tamako

Tabel : 4.12.

Hasil Imunisasi
Di Kecamatan Tamako
2010

Desa	BCG	DPT	Polio	Campak
[1]	[2]	[3]	[4]	[5]
1. Mahumu				
2. Mahumu I				
3. Mahumu II				
4. Dagho				
5. Kalam Darat				
6. Pananaru				
7. Makalekuhe				
8. Bebu				
9. Kalinda I				
10. Kalinda				
11. Menggawa I				
12. Menggawa II				
13. Hesang				
14. Pokol				
15. Balane				
16. Binala				
17. Lelipang				
18. Upel				
19. Nagha I				
20. Nagha II				

2010

Sumber : Puskesmas Tamako

Tabel : 4.13.

Jumlah Target dan Hasil Imunisasi
Di Kecamatan Tamako
2010

Desa	TFH Ibu Hamil		TT Anak	
	Target	Hasil	Target	Hasil
[1]	[2]	[3]	[4]	[5]
1. Mahumu				
2. Mahumu I				
3. Mahumu II				
4. Dagho				
5. Kalam Darat				
6. Pananaru				
7. Makalekuhe				
8. Bebu				
9. Kalinda I				
10. Kalinda				
11. Menggawa I				
12. Menggawa II				
13. Hesang				
14. Pokol				
15. Balane				
16. Binala				
17. Lelipang				
18. Upel				
19. Nagha I				
20. Nagha II				

2010

Sumber : Puskesmas Tamako

Tabel : 4.14.

Banyaknya Klinik KB, Tenaga Medis,
Tenaga PLKB, dan PUS
Di Kecamatan Tamako
2010

Desa	Klinik KB	Tenaga Medis		Tenaga PLKB		PUS
		Medis	Param edis	Medis	Parame dis	
[1]	[2]	[3]	[4]	[5]	[6]	[7]
1. Mahumu						
2. Mahumu I						
3. Mahumu II						
4. Dagho						
5. Kalam Darat						
6. Pananaru						
7. Makalekuhe						
8. Bebu						
9. Kalinda I						
10. Kalinda						
11. Menggawa I						
12. Menggawa II						
13. Hesang						
14. Pokol						
15. Balane						
16. Binala						
17. Lelipang						
18. Upel						
19. Nagha I						
20. Nagha II						
2010						

Sumber : Puskesmas Tamako

Tabel : 4.15. Banyaknya Akseptor Aktif Menurut Alat Kontrasepsi Di Kecamatan Tamako 2010

Desa	IUD	Pil	Kondom	Suntik
[1]	[2]	[3]	[4]	[5]
1. Mahumu				
2. Mahumu I				
3. Mahumu II				
4. Dagho				
5. Kalam Darat				
6. Pananaru				
7. Makalekuhe				
8. Bebu				
9. Kalinda I				
10. Kalinda				
11. Menggawa I				
12. Menggawa II				
13. Hesang				
14. Pokol				
15. Balane				
16. Binala				
17. Lelipang				
18. Upel				
19. Nagha I				
20. Nagha II				
2010				

Sumber : Puskesmas Tamako

Tabel : 4.16. Banyaknya Akseptor Aktif Menurut Alat Kontrasepsi Di Kecamatan Tamako 2010

Lanjutan

Desa	IMPL	Intraval	MO	Jumlah
[1]	[2]	[3]	[4]	[5]
1. Mahumu				
2. Mahumu I				
3. Mahumu II				
4. Dagho				
5. Kalam Darat				
6. Pananaru				
7. Makalekuhe				
8. Bebu				
9. Kalinda I				
10. Kalinda				
11. Menggawa I				
12. Menggawa II				
13. Hesang				
14. Pokol				
15. Balane				
16. Binala				
17. Lelipang				
18. Upel				
19. Nagha I				
20. Nagha II				

2010

Sumber : Puskesmas Tamako

Tabel : 4.17.

Banyaknya Pencapaian KB
Di Kecamatan Tamako
2010

Bulan	IUD	Pil	Kondom	Suntik
[1]	[2]	[3]	[4]	[5]
1. Januari	-	2	-	20
2. Pebruari	-	2	-	13
3. Maret	-	1	-	13
4. April	-	3	-	3
5. Mei	-	2	-	12
6. Juni	-	3	-	16
7. Juli	-	2	-	6
8. Agustus	-	3	-	11
9. September	-	4	-	22
10. Oktober	-	7	-	24
11. November	-	18	-	30
12. Desember	-	44	-	55
2010	-	91	-	225

Sumber : Puskesmas Tamako

Tabel : 4.18.

Banyaknya Pencapaian KB
Di Kecamatan Tamako
2010

Lanjutan				
Bulan	IMPL	Intraval	MO	Jumlah
[1]	[2]	[3]	[4]	[5]
1. Januari	-	-	-	14
2. Pebruari	-	-	-	14
3. Maret	-	-	-	14
4. April	-	-	-	10
5. Mei	-	-	-	13
6. Juni	-	-	-	13
7. Juli	-	-	-	8
8. Agustus	4	-	-	11
9. September	3	-	-	21
10. Oktober	-	-	-	27
11. November	-	-	-	58
12. Desember	-	-	-	115
2010	7	-	-	318

Sumber : Puskesmas Tamako

Tabel : 4.19. Banyaknya Kecelakaan dan Korban Lalulintas
Di Kecamatan Tamako
2010

Bulan	Jumlah Kecelakaan	Korban Mati	Luka Berat	Luka Ringan	Perkiraan Kerugian
[1]	[2]	[3]	[4]	[5]	[6]
1. Januari	-	-	-	-	-
2. Pebruari	-	-	-	-	-
3. Maret	-	-	-	-	-
4. April	-	-	-	-	-
5. Mei	-	-	-	-	-
6. Juni	-	-	-	-	-
7. Juli	-	-	-	-	-
8. Agustus	-	-	-	-	-
9. September	-	-	-	-	-
10. Oktober	-	-	-	-	-
11. November	-	-	-	-	-
12. Desember	-	-	-	-	-
2010	-	-	-	-	-

Sumber : Kantor Camat Tamako

Tabel : 4.20.

Jumlah Kriminalitas Menurut Jenis Kasusnya
Di Kecamatan Tamako
2010

Jenis Kriminalitas	2006	2007	2008	2009	2010
[1]	[3]	[4]	[5]	[6]	[2]
1. Pencurian	1	-	3	-	3
2. Penipuan	5	-	2	-	1
3. Penganiayaan	1	-	5	-	3
4. Pembunuhan	3	-	-	-	-
5. Pemerkosaan	-	-	2	-	-
6. Kerusuhan	2	-	-	-	-
7. Penghinaan	3	-	1	-	1
8. Lainnya	4	-	4	-	4
Jumlah	19	-	17	-	12

Sumber : Kantor Camat Tamako

Tabel : 4.21.

Banyaknya Penduduk Menurut
Agama yang Dianutnya
Di Kecamatan Tamako
2010

Desa	Islam	Kristen	Katolik
[1]	[2]	[3]	[4]
1. Mahumu			
2. Mahumu I			
3. Mahumu II			
4. Dagho			
5. Kalam Darat			
6. Pananaru			
7. Makalekuhe			
8. Bebu			
9. Kalinda I			
10. Kalinda			
11. Menggawa I			
12. Menggawa II			
13. Hesang			
14. Pokol			
15. Balane			
16. Binala			
17. Lelipang			
18. Upel			
19. Nagha I			
20. Nagha II			
2010			

Sumber : Kantor Camat Tamako

Tabel : 4.22.

Banyaknya Penduduk Menurut
Agama yang Dianutnya
Di Kecamatan Tamako
2010

Lanjutan

Desa	Hindu	Budha	Jumlah
[1]	[2]	[3]	[4]
1. Mahumu	-	-	0
2. Mahumu I	-	-	0
3. Mahumu II	-	-	0
4. Dagho	-	-	0
5. Kalam Darat	-	-	0
6. Pananaru	-	-	0
7. Makalekuhe	-	-	0
8. Bebu	-	-	0
9. Kalinda I	-	-	0
10. Kalinda	-	-	0
11. Menggawa I	-	-	0
12. Menggawa II	-	-	0
13. Hesang	-	-	0
14. Pokol	-	-	0
15. Balane	-	-	0
16. Binala	-	-	0
17. Lelipang	-	-	0
18. Upel	-	-	0
19. Nagha I	-	-	0
20. Nagha II	-	-	0
2010			

Sumber : Kantor Camat Tamako

Tabel : 4.23.

Banyaknya Tempat Ibadah
Di Kecamatan Tamako
2010

Desa	Masjid	Mushalla	Langgar
[1]	[2]	[3]	[4]
1. Mahumu	-	-	-
2. Mahumu I	-	-	-
3. Mahumu II	-	-	-
4. Dagho	-	-	-
5. Kalam Darat	-	-	-
6. Pananaru	-	-	-
7. Makalekuhe	-	-	-
8. Bebu	-	-	-
9. Kalinda I	-	-	-
10. Kalinda	-	-	-
11. Menggawa I	-	-	-
12. Menggawa II	-	-	-
13. Hesang	-	-	-
14. Pokol	-	-	-
15. Balane	-	-	-
16. Binala	-	-	-
17. Lelipang	-	-	-
18. Upel	-	-	-
19. Nagha I	-	1	-
20. Nagha II	-	-	-
2010	-	1	-

Sumber : Kantor Camat Tamako

Tabel : 4.24.

Banyaknya Tempat Ibadah
Di Kecamatan Tamako
2010

Lanjutan

Desa	Gereja	Pura	Vihara
[1]	[2]	[3]	[4]
1. Mahumu		-	-
2. Mahumu I		-	-
3. Mahumu II		-	-
4. Dagho	7	-	-
5. Kalam Darat		-	-
6. Pananaru		-	-
7. Makalekuhe	4	-	-
8. Bebu	2	-	-
9. Kalinda I	2	-	-
10. Kalinda	3	-	-
11. Menggawa I	7	-	-
12. Menggawa II	2	-	-
13. Hesang	2	-	-
14. Pokol	1	-	-
15. Balane	3	-	-
16. Binala	3	-	-
17. Lelipang	3	-	-
18. Upel	3	-	-
19. Nagha I	6	-	-
20. Nagha II	4	-	-
2010		-	-

Sumber : Kantor Camat Tamako

Tabel : 4.25. Banyaknya Nikah, Talak, Rujuk, dan Cerai Di Kecamatan Tamako. 2010

Desa	Nikah	Talak	Rujuk	Cerai
[1]	[2]	[3]	[4]	[5]
1. Mahumu	-	-	-	-
2. Mahumu I	-	-	-	-
3. Mahumu II	-	-	-	-
4. Dagho	-	-	-	-
5. Kalam Darat	-	-	-	-
6. Pananaru	2	-	-	-
7. Makalekuhe	-	-	-	-
8. Bebu	8	-	-	-
9. Kalinda I	-	-	-	-
10. Kalinda	10	-	-	-
11. Menggawa I	-	-	-	-
12. Menggawa II	-	-	-	-
13. Hesang	-	-	-	-
14. Pokol	-	-	-	-
15. Balane	-	-	-	-
16. Binala	-	-	-	-
17. Lelipang	-	-	-	-
18. Upel	-	-	-	-
19. Nagha I	-	-	-	-
20. Nagha II	-	-	-	-
2010	20	-	-	-

Sumber : Kantor Camat Tamako

Tabel : 4.26.

Hasil Kegiatan Operasional
Penerangan Melalui Media
Di Kecamatan Tamako
2010

Jenis Media	2006	2008	2009	2010
[1]	[3]	[2]	[5]	[4]
1. Sarasehan	-	-	-	-
2. Pertunjukan Film/ Video Slide	-	-	-	-
3. Pertunjukan Rakyat	-	-	-	-
4. Pidato Sarasehan/ Uraian/TV	-	-	-	-
5. Pameran	-	-	-	-
6. Penerbitan	-	-	-	-
7. Bakohumas	-	-	-	-
Jumlah	-	-	-	-


Sumber : Kantor Camat Tamako

Tabel : 4.27. Banyaknya Bangunan Rumah Berdasarkan Jenisnya Di Kecamatan Tamako. 2010

Desa	Rumah Permanen	Rumah Semi Permanen	Rumah Kayu	Rumah Bambu (Lainnya)
[1]	[2]	[3]	[4]	[5]
1. Mahumu	3	27	55	9
2. Mahumu I	1	20	50	8
3. Mahumu II	1	22	31	7
4. Dagho	195	126	6	6
5. Kalam Darat	5	29	32	21
6. Pananaru	6	127	20	8
7. Makalekuhe	2	49	99	15
8. Bebu	15	69	56	16
9. Kalinda I	22	27	43	11
10. Kalinda	3	48	114	6
11. Menggawa I	13	94	124	7
12. Menggawa II	6	68	27	3
13. Hesang	1	66	2	1
14. Pokol	19	186	11	2
15. Balane	8	92	81	10
16. Binala	25	121	22	4
17. Lelipang	8	105	4	3
18. Upel	16	63	140	23
19. Nagha I	39	204	50	17
20. Nagha II	9	232	87	11

2010

Sumber : Kantor Camat Tamako.



Pertanian

Penggunaan lahan di Kecamatan Tamako terdiri dari lahan pertanian dan lahan bukan pertanian.

Luas panen, Produksi dan rata-rata produksi hasil pertanian Ubi kayu, Ubi Jalar, Luas panen, Produksi dan rata-rata produksi hasil pertanian dapat dilihat pada tabel 5.1 s.d 5.4.

Produksi perkebunan rakyat, populasi ternak, unggas, banyaknya RT perikanan dan produksi perikanan laut. (lihat tabel 5.1 s.d 5.15

<http://sangihekab.go.id>

Tabel : 5.1.

Luas Panen, Produksi, dan Rata-rata
Produksi Padi Ladang
Di Kecamatan Tamako 2010

Desa	Luas Panen (Ha)	Produksi (Ton)	Rata-rata Produksi (Ton/Ha)
[1]	[2]	[3]	[4]
1. Mahumu	-	-	-
2. Mahumu I	-	-	-
3. Mahumu II	-	-	-
4. Dagho	2	2	1
5. Kalam Darat	-	-	-
6. Pananaru	-	-	-
7. Makalekuhe	-	-	-
8. Bebu	-	-	-
9. Kalinda I	-	-	-
10. Kalinda	-	-	-
11. Menggawa I	-	-	-
12. Menggawa II	-	-	-
13. Hesang	-	-	-
14. Pokol	-	-	-
15. Balane	5	40	8
16. Binala	5,5	1.5	0,6
17. Lelipang	-	-	-
18. Upel	4	28	7
19. Nagha I	-	-	-
20. Nagha II	-	-	-
2010	16.5	80,5	16.6

Sumber : Kantor Camat Tamako.

Tabel : 5.2. Luas Panen, Produksi, dan Rata-rata Produksi Jagung Di Kecamatan Tamako 2010

Desa	Luas Panen (Ha)	Produksi (Ton)	Rata-rata Produksi (Ton/Ha)
[1]	[2]	[3]	[4]
1. Mahumu	-	-	-
2. Mahumu I	-	-	-
3. Mahumu II	-	-	-
4. Dagho	0.5	0.1	0.20
5. Kalam Darat	2	0.6	0.30
6. Pananaru	-	-	-
7. Makalekuhe	-	-	-
8. Bebu	2	0.5	0.25
9. Kalinda I	2	0.6	0.30
10. Kalinda	0.2	0.01	0.05
11. Menggawa I	10	3.2	0.32
12. Menggawa II	5	1.1	0.22
13. Hesang	-	-	-
14. Pokol	-	-	-
15. Balane	-	-	-
16. Binala	1.5	0.2	0.13
17. Lelipang	-	-	-
18. Upel	4	1	0.25
19. Nagha I	0.5	0.03	0.06
20. Nagha II	-	-	-
2009	27.7	7.34	0.26

Sumber : Kantor Camat Tamako

Tabel : 5.3.
 Luas Panen, Produksi, dan Rata-rata
 Produksi Ubi Kayu
 Di Kecamatan Tamako 2010

Desa	Luas Panen (Ha)	Produksi (Ton)	Rata-rata Produksi (Ton/Ha)
[1]	[2]	[3]	[4]
1. Mahumu	2		
2. Mahumu I	3		
3. Mahumu II	3		
4. Dagho	1.3		
5. Kalam Darat	5.1		
6. Pananaru	4.9		
7. Makalekuhe	2.5		
8. Bebu	1.3		
9. Kalinda I	0.9		
10. Kalinda	2.8		
11. Menggawa I	1.1		
12. Menggawa II	1.8		
13. Hesang	1.4		
14. Pokol	4.5		
15. Balane	2.7		
16. Binala	6.5		
17. Lelipang	3.2		
18. Upel	3.1		
19. Nagha I	3		
20. Nagha II	2.2		
2007	56		

Sumber : Kantor Camat Tamako

Tabel : 5.4.

Luas Panen, Produksi, dan Rata-rata
Produksi Ubi Jalar
Di Kecamatan Tamako
2010

Desa	Luas Panen (Ha)	Produksi (Ton)	Rata-rata Produksi (Ton/Ha)
[1]	[2]	[3]	[4]
1. Mahumu	0.8		
2. Mahumu I	0.5		
3. Mahumu II	1.2		
4. Dagho	-		
5. Kalam Darat	1.5		
6. Pananaru	2.1		
7. Makalekuhe	-		
8. Bebu	-		
9. Kalinda I	1.5		
10. Kalinda	-		
11. Menggawa I	1.2		
12. Menggawa II	1.2		
13. Hesang	-		
14. Pokol	-		
15. Balane	1.4		
16. Binala	1.2		
17. Lelipang	-		
18. Upel	-		
19. Nagha I	-		
20. Nagha II	1.2		
2007	12,5		

Sumber : Kantor Camat Tamako

Tabel : 5.5.

Luas Panen, Produksi, dan Rata-rata
Produksi Kacang Tanah
Di Kecamatan Tamako 2010

Desa	Luas Panen (Ha)	Produksi (Ton)	Rata-rata Produksi (Ton/Ha)
[1]	[2]	[3]	[4]
1. Mahumu	n/a	n/a	n/a
2. Mahumu I	n/a	n/a	n/a
3. Mahumu II	n/a	n/a	n/a
4. Dagho	n/a	n/a	n/a
5. Kalam Darat	n/a	n/a	n/a
6. Pananaru	n/a	n/a	n/a
7. Makalekuhe	n/a	n/a	n/a
8. Bebu	n/a	n/a	n/a
9. Kalinda I	n/a	n/a	n/a
10. Kalinda	n/a	n/a	n/a
11. Menggawa I	n/a	n/a	n/a
12. Menggawa II	n/a	n/a	n/a
13. Hesang	n/a	n/a	n/a
14. Pokol	n/a	n/a	n/a
15. Balane	n/a	n/a	n/a
16. Binala	n/a	n/a	n/a
17. Lelipang	n/a	n/a	n/a
18. Upel	n/a	n/a	n/a
19. Nagha I	n/a	n/a	n/a
20. Nagha II	n/a	n/a	n/a
2009	n/a	n/a	n/a

Sumber : Kantor Camat Tamako

Tabel : 5.6.

Luas Panen, Produksi, dan Rata-rata
Produksi Sayur-sayuran
Di Kecamatan Tamako 2010

Desa	Luas Panen (Ha)	Produksi (Ton)	Rata-rata Produksi (Ton/Ha)
[1]	[2]	[3]	[4]
1. Mahumu	0.3	0,2	0,6
2. Mahumu I	0.2	0,1	
3. Mahumu II	0.3	0,1	
4. Dagho	0.6	0,3	
5. Kalam Darat	0.6	0,4	
6. Pananaru	0.5	0,2	
7. Makalekuhe	0.6	0,3	
8. Bebu	0.1	0,11	
9. Kalinda I	0.6	0,3	
10. Kalinda	0.9	0,5	
11. Menggawa I	0.2	0,1	
12. Menggawa II	0.5	0,3	
13. Hesang	0.	0	
14. Pokol	0.2	0,1	
15. Balane	0.5	0,3	
16. Binala	0.1	0,1	
17. Lelipang	0.3	0,2	
18. Upel	1.2	0,6	
19. Nagha I	0.6	0,3	
20. Nagha II	0.5	0,2	
2009			

Sumber : Kantor Camat Tamako

Tabel : 5.7.

Luas Panen, Produksi, dan Rata-rata
Produksi Kacang Hijau
Di Kecamatan Tamako
2010

Desa	Luas Panen (Ha)	Produksi (Ton)	Rata-rata Produksi (Ton/Ha)
[1]	[2]	[3]	[4]
1. Mahumu	-	-	-
2. Mahumu I	-	-	-
3. Mahumu II	-	-	-
4. Dagho	-	-	-
5. Kalam Darat	-	-	-
6. Pananaru	-	-	-
7. Makalekuhe	-	-	-
8. Bebu	-	-	-
9. Kalinda I	-	-	-
10. Kalinda	-	-	-
11. Menggawa I	-	-	-
12. Menggawa II	-	-	-
13. Hesang	-	-	-
14. Pokol	-	-	-
15. Balane	-	-	-
16. Binala	-	-	-
17. Lelipang	-	-	-
18. Upel	-	-	-
19. Nagha I	-	-	-
20. Nagha II	-	-	-
2009	-	-	-

Sumber : Kantor Camat Tamako

Tabel : 5.8.

Luas Areal Perkebunan Rakyat per Jenis Tanaman
Di Kecamatan Tamako
2010

Desa	Sagu (Ha)	Kopi (Ha)	Cengkeh (Ha)	Pala (Ha)	Kelapa (Ha)	Kakao (Ha)
[1]	[2]	[3]	[4]	[5]	[6]	[7]
1. Mahumu			101	20	102	
2. Mahumu I			103	21	104	
3. Mahumu II			102	21	103	
4. Dagho			15	21	152	
5. Kalam Darat			274	216	204	
6. Pananaru			276	195	207	
7. Makalekuhe			175	172	168	
8. Bebu			175	125	262	
9. Kalinda I			122	116	111	
10. Kalinda			120	85	123	
11. Menggawa I			131	122	121	
12. Menggawa II			135	133	134	
13. Hesang			97	95	98	
14. Pokol			80	68	90	
15. Balane			135	131	325	
16. Binala			134	19	116	
17. Lelipang			47,2	44	41	
18. Upel			551	262	770	
19. Nagha I			181	101	277	
20. Nagha II			219	175	158	
2010						

Sumber : Kantor Camat Tamako

Tabel : 5.9

Luas Areal Tanaman Kelapa dan Banyaknya Pohon
Di Kecamatan Tamako 2010

Desa	Luas Areal (Ha)			Jumlah
	BM	M	TM	
[1]	[2]	[3]	[4]	[5]
1. Mahumu	11,7	113,02	21,04	145,76
2. Mahumu I	13,2	120,1	22,7	156
3. Mahumu II	10,9	110,0	20,33	141,23
4. Dagho	29,01	436,91	22,66	488,58
5. Kalam Darat	22,8	222	11,7	256,5
6. Pananaru	22,1	231,7	18,9	272,7
7. Makalekuhe	20,50	249,55	17,44	287,48
8. Bebu	19,3	244,5	14,76	278,56
9. Kalinda I	18,52	285,6	16,73	320,85
10. Kalinda	17,07	266,9	34,3	318,27
11. Menggawa I	14,09	135,55	21,99	171,63
12. Menggawa II	13,01	214,87	28,9	256,78
13. Hesang	11,4	115,8	22,88	150,08
14. Pokol	12,78	181,09	11,99	205,86
15. Balane	9,77	322,11	11,09	342,97
16. Binala	16,77	221,3	21,66	259,73
17. Lelipang	10,51	189,6	24,22	224,33
18. Upel	30,09	461	21,87	512,96
19. Nagha I	28,17	256,44	13,9	298,51
20. Nagha II	23,34	130,09	9,8	163,23
2010	355,3	4508,13	388,86	

Sumber :

BM : Belum Menghasilkan M : Menghasilkan TM : Tidak Menghasilkan

Tabel : 5.10.

Luas Areal Tanaman Kelapa dan Banyaknya Pohon
Di Kecamatan Tamako
2010

Lanjutan

Desa	Banyaknya Pohon			Jumlah
	BM	M	TM	
[1]	[2]	[3]	[4]	[5]
1. Mahumu	130	1183		
2. Mahumu I	136	1224		
3. Mahumu II	131	1185		
4. Dagho	1200	10848		
5. Kalam Darat	899	8091		
6. Pananaru	878	7899		
7. Makalekuhe	959	8643		
8. Bebu	902	8774		
9. Kalinda I	1207	10548		
10. Kalinda	1109	8526		
11. Menggawa I	1221	10899		
12. Menggawa II	1483	13347		
13. Hesang	577	5189		
14. Pokol	527	4731		
15. Balane	956	6902		
16. Binala	1008	4677		
17. Lelipang	433	3487		
18. Upel	2301	17655		
19. Nagha I	3359	4421		
20. Nagha II	3222	11341		
2010		22638		

Sumber :

BM : Belum Menghasilkan M : Menghasilkan TM : Tidak Menghasilkan

Tabel : 5.11. Luas Areal Tanaman Cengkeh dan Banyaknya Pohon
Di Kecamatan Tamako
2010

Desa	Luas Areal (Ha)			Jumlah
	BM	M	TM	
[1]	[2]	[3]	[4]	[5]
1. Mahumu		27		27
2. Mahumu I		1		1
3. Mahumu II		5		5
4. Dagho		15		15
5. Kalam Darat		8		8
6. Pananaru		15		15
7. Makalekuhe		10		10
8. Bebu		15		15
9. Kalinda I		13		13
10. Kalinda		11		11
11. Menggawa I		12		12
12. Menggawa II		11		11
13. Hesang		10		10
14. Pokol		17		17
15. Balane		19		19
16. Binala		17		17
17. Lelipang		14		14
18. Upel		19		19
19. Nagha I		21		21
20. Nagha II		15		15
2009		275		275

Sumber :

BM : Belum Menghasilkan M : Menghasilkan TM : Tidak Menghasilkan

Tabel : 5.13.

Luas Areal Tanaman Pala dan Banyaknya Pohon
Di Kecamatan Tamako
2010

Desa	Luas Areal (Ha)			Jumlah
	BM	M	TM	
(1)	(2)	(3)	(4)	(5)
1. Mahumu		10		10
2. Mahumu I		0.5		0.5
3. Mahumu II		5		5
4. Dagho		5		5
5. Kalam Darat		4		4
6. Pananaru		10		10
7. Makalekuhe		10		10
8. Bebu		5		5
9. Kalinda I		15		15
10. Kalinda		4		4
11. Menggawa I		5		5
12. Menggawa II		7		7
13. Hesang		8		8
14. Pokol		18		18
15. Balane		20		20
16. Binala		19		19
17. Lelipang		16		16
18. Upel		14		14
19. Nagha I		13		13
20. Nagha II		13		13
2009		201.5		201.5

Sumber :

BM : Belum Menghasilkan M : Menghasilkan TM : Tidak Menghasilkan

Tabel : 5.14.

Banyaknya Populasi Ternak Menurut Jenisnya
Di Kecamatan Tamako.
2010

Desa	Sapi Perah	Sapi	Kerbau	Kuda	Kambing	Babi
[1]	[2]	[3]	[4]	[5]	[6]	[7]
1. Mahumu	-	-	-	-	-	50
2. Mahumu I	-	-	-	-	-	30
3. Mahumu II	-	-	-	-	-	10
4. Dagho	-	-	-	-	-	150
5. Kalam Darat	-	-	-	-	-	58
6. Pananaru	-	-	-	-	-	49
7. Makalekuhe	-	-	-	-	-	150
8. Bebu	-	-	-	-	-	75
9. Kalinda I	-	-	-	-	-	23
10. Kalinda	-	-	-	-	-	99
11. Menggawa I	-	-	-	-	-	33
12. Menggawa II	-	-	-	-	-	32
13. Hesang	-	-	-	-	-	21
14. Pokol	-	-	-	-	-	27
15. Balane	-	-	-	-	-	46
16. Binala	-	-	-	-	-	33
17. Lelipang	-	-	-	-	-	20
18. Upel	-	-	-	-	-	26
19. Nagha I	-	-	-	-	-	20
20. Nagha II	-	-	-	-	-	17
2009	-	-	-	-	-	969

Sumber :

BM : Belum Menghasilkan M : Menghasilkan TM : Tidak Menghasilkan

Tabel : 5.15.

Banyaknya Populasi Unggas Menurut Jenisnya
Di Kecamatan Tamako
2010

Desa	Itik	Ayam Ras	Ayam Kampung
[1]	[2]	[3]	[4]
1. Mahumu	-	-	165
2. Mahumu I	-	-	175
3. Mahumu II	-	-	210
4. Dagho	-	-	99
5. Kalam Darat	-	-	234
6. Pananaru	-	-	123
7. Makalekuhe	-	-	112
8. Bebu	-	-	56
9. Kalinda I	-	-	125
10. Kalinda	-	-	341
11. Menggawa I	-	-	156
12. Menggawa II	-	-	166
13. Hesang	-	-	198
14. Pokol	1	-	275
15. Balane	10	-	156
16. Binala	42	55	231
17. Lelipang	-	-	245
18. Upel	-	-	465
19. Nagha I	10	-	213
20. Nagha II	-	-	222
2010	63	55	3.967

Sumber : Kantor Camat Tamako

Tabel : 5.16.

Banyaknya Rumahtangga Usaha Perikanan
Menurut Jenis Perahu/Kapal yang digunakan
Di Kecamatan Tamako 2010

Desa	Tanpa Perahu	Perahu Takbermotor				Perahu Motor Tempel
		Kecil	Sedang	Besar	Juk Ung	
[1]	[2]	[3]	[4]	[5]	[6]	[7]
1. Mahumu	25	40	35	6	-	10
2. Mahumu I	15	20	10	5	20	30
3. Mahumu II	15	-	-	-	-	7
4. Dagho	10	21	-	-	-	17
5. Kalam Darat	20	20	15	-	-	4
6. Pananaru	21	43	5	1	-	5
7. Makalekuhe	20	21	28	-	-	16
8. Bebu	23	20	10	-	-	-
9. Kalinda I	21	-	-	-	-	-10
10. Kalinda	20	30	12	8	-	3
11. Menggawa I	11	19	9	-	-	-
12. Menggawa II	17	2	-	-	-	2
13. Hesang	11	6	-	-	-	6
14. Pokol	10	15	-	-	-	-
15. Balane	9	-	-	-	-	-
16. Binala	-	-	-	-	--	-
17. Lelipang	-	-	-	-	-	-
18. Upel	-	-	-	-	-	-
19. Nagha I	6	30	-	-	-	35
20. Nagha II	16	21	-	-	-	9
2009	270	318	124	20	20	134

Sumber : Kantor Camat Tamako


Tabel : 5.17.

Produksi Perikanan Laut menurut Jenis Ikan
Di Kecamatan Tamako
2010

(Ton)

Desa	Jenis Ikan			Jumlah
	Malalugis	Ontoni	Kembung	
[1]	[2]	[3]	[4]	[5]
1. Mahumu	4.1	1.7	0.3	6.1
2. Mahumu I	0.8	0.5	0.2	1.5
3. Mahumu II	0.7	0.5	0.2	1.4
4. Dagho	0.7	0.6	0.1	1.4
5. Kalam Darat	1	0.2	0.2	1.4
6. Pananaru	0.1	0.3	0.1	0.5
7. Makalekuhe	1	0.1	0.1	1.2
8. Bebu	0.6	0.2	0.1	0.9
9. Kalinda I	-	-	-	-
10. Kalinda	0.9	0.4	0.2	1.5
11. Menggawa I	0.5	0.5	0.2	1.2
12. Menggawa II	0.4	0.4	0.1	0.9
13. Hesang	0.4	0.2	0.1	0.7
14. Pokol	0.6	0.3	0.1	1
15. Balane	-	-	-	-
16. Binala	-	-	-	-
17. Lelipang	-	-	-	-
18. Upel	-	-	-	-
19. Nagha I	0.9	0.3	0.6	1.8
20. Nagha II	0.7	0.9	0.1	1.7
2010	13.4	7.1	2.7	23.2

Sumber : Kantor Camat Tamako



INDUSTRI, MINERAL DAN ENERGI

Pada Bab ini menyajikan informasi tentang industri rumah tangga, Ketersediaan Air Bersih dan ketersediaan Listrik.

Perusahaan Listrik Negara mempunyai pelanggan yang tetap sebanyak 1.049 pelanggan.

Kerajinan rumah tangga di kecamatan ini terbanyak adalah bergerak di usaha Tukang Kayu Lebih lengkap dapat dilihat dibawah ini.

<http://sangihekab.bps.go.id>



Tabel : 6.1.

Banyaknya Usaha Industri Kecil dan
Kerajinan Rumahtangga
Di Kecamatan Tamako 2010

Desa	Jenis Industri Kecil/Kerajinan Rumahtangga				
	Anyaman	Meubel	Bambu	Pandai Besi	Tukang Kayu
(1)	(2)	(3)	(4)	(5)	(6)
1. Mahumu	1	-	-	-	7
2. Mahumu I	-	-	-	-	-
3. Mahumu II	3	-	-	-	-
4. Dagho	1	-	1	-	15
5. Kalam Darat	5	-	-	-	1
6. Pananaru	-	-	-	-	2
7. Makalekuhe	2	-	-	-	-
8. Bebu	4	-	-	-	10
9. Kalinda I	5	-	-	-	7
10. Kalinda	-	-	-	-	-
11. Menggawa I	-	-	-	-	2
12. Menggawa II	6	-	-	-	6
13. Hesang	1	-	-	-	2
14. Pokol	-	-	-	-	4
15. Balane	-	-	3	-	7
16. Binala	3	-	-	-	3
17. Lelipang	6	-	1	-	5
18. Upel	3	-	-	-	2
19. Nagha I	5	-	-	-	5
20. Nagha II	2	-	-	-	2
2010	47	-	5	-	80

Sumber : Kantor Camat Tamako

Tabel : 6.1.

Banyaknya Pelanggan Listrik Menurut Jenis Pelanggan
Di Kecamatan Tamako
2010

Desa	Rumah Tangga	Usaha	Industri	Umum
[1]	[2]	[3]	[4]	[5]

1. Mahumu
2. Mahumu I
3. Mahumu II
4. Dagho
5. Kalam Darat
6. Pananaru
7. Makalekuhe
8. Bebu
9. Kalinda I
10. Kalinda
11. Menggawa I
12. Menggawa II
13. Hesang
14. Pokol
15. Balane
16. Binala
17. Lelipang
18. Upel
19. Nagha I
20. Nagha II

2010

Sumber : Kantor Camat Tamako

Tabel : 6.2.

Banyaknya Rumah yang Memiliki
Listrik Menurut Jenisnya
Di Kecamatan Tamako
2010

Desa	Listrik PLN	Listrik Non PLN
[1]	[2]	[3]
1. Mahumu		
2. Mahumu I		
3. Mahumu II		
4. Dagho		
5. Kalam Darat		
6. Pananaru		
7. Makalekuhe		
8. Bebu		
9. Kalinda I		
10. Kalinda		
11. Menggawa I		
12. Menggawa II		
13. Hesang		
14. Pokol		
15. Balane		
16. Binala		
17. Lelipang		
18. Upel		
19. Nagha I		
20. Nagha II		

2010

Sumber : Kantor Camat Tamako

Tabel : 6.3.

Banyaknya Pelanggan Air Minum
Menurut Jenis Konsumen
Di Kecamatan Tamako 2010

Desa	Tempat Tinggal	Hotel/ Obyek Wisata	Badan Sosial/ Rumah Sakit/ Tempat Ibadah	Umum
[1]	[2]	[3]	[4]	[5]
1. Mahumu	107	-	4	-
2. Mahumu I	116	-	-	-
3. Mahumu II	-	-	-	-
4. Dagho	367	-	8	-
5. Kalam Darat	100	-	2	-
6. Pananaru	232	-	5	-
7. Makalekuhe	206	-	4	-
8. Bebu	207	-	3	-
9. Kalinda I	87	-	3	-
10. Kalinda	125	-	5	-
11. Menggawa I	-	-	-	-
12. Menggawa II	-	-	-	-
13. Hesang	80	-	4	-
14. Pokol	175	-	4	-
15. Balane	170	-	3	-
16. Binala	118	-	3	-
17. Lelipang	38	-	2	-
18. Upel	-	-	-	-
19. Nagha I	100	-	4	-
20. Nagha II	357	-	7	-
2010	2585	-	61	-

Sumber: Kantor Camat Tamako



Perdagangan

Pada Bab ini menyajikan data-data mengenai kegiatan, sarana perdagangan yang berada di kecamatan Tamako.

Banyaknya toko, warung/ kios, dan restoran/ rumah makan dapat dilihat pada tabel 7.1.

Di Kecamatan ini belum tersedianya fasilitas Hotel/Penginapan Comersial maupun Restoran.

<http://sangihekab.bps.go.id>

Tabel : 7.1.

Banyaknya Pasar, Toko, Warung/Kios, dan
Restoran/Rumah Makan
Di Kecamatan Tamako 2010

Desa	Pasar		Toko	Warung/ Kios	Restoran/ Rumah Makan
	Bangunan	Tanpa Bangunan			
[1]	[2]	[3]	[4]	[5]	[6]
1. Mahumu	-	-	-	5	-
2. Mahumu I	-	-	-	3	-
3. Mahumu II	-	-	-	5	-
4. Dagho	1	-	2	13	2
5. Kalam Darat	-	-	-	3	-
6. Pananaru	-	-	-	8	-
7. Makalekuhe	-	-	-	15	-
8. Bebu	-	-	-	20	-
9. Kalinda I	-	-	-	11	-
10. Kalinda	-	-	-	15	-
11. Menggawa I	-	1	-	30	2
12. Menggawa II	-	-	-	3	-
13. Hesang	-	-	-	2	-
14. Pokol	-	-	-	13	4
15. Balane	-	-	-	6	2
16. Binala	-	-	-	7	2
17. Lelipang	-	-	-	18	-
18. Upel	-	-	-	10	-
19. Nagha I	1	-	12	20	7
20. Nagha II	-	-	-	25	-
2010	2	1	14	232	19

Sumber : Kantor Camat Tamako.

Tabel : 7.2.

Banyaknya Hotel/Penginapan/Restoran
dan Rumah Makan
Di Kecamatan Tamako
2010

Lanjutan

Desa	Hotel/Pengina pan	Restoran/Rumah Makan
[1]	[2]	[3]
1. Mahumu	-	-
2. Mahumu I	-	-
3. Mahumu II	-	-
4. Dagho	-	2
5. Kalam Darat	-	-
6. Pananaru	-	-
7. Makalekuhe	-	-
8. Bebu	-	-
9. Kalinda I	-	-
10. Kalinda	-	-
11. Menggawa I	-	2
12. Menggawa II	-	-
13. Hesang	-	-
14. Pokol	-	4
15. Balane	-	2
16. Binala	-	2
17. Lelipang	1	-
18. Upel	-	-
19. Nagha I	-	7
20. Nagha II	-	-
2010	1	19

Sumber : Kantor Camat Tamako



Transportasi, Komunikasi dan Pariwisata

Tabel 8.1 s.d 8.2 menyajikan data panjang jalan dan keadaan jalan menurut lapisan permukaan dan jenis jalan.

Tabel 8.3 menyajikan kendaraan bermotor dan tidak bermotor menurut jenisnya di Kecamatan Tamako.

Banyaknya sarana komunikasi di Kecamatan Tamako lihat tabel 8.5.

Pada Bab ini masih ada beberapa informasi yang belum lengkap dan diharapkan kami dapat menyajikan data tersebut kedepan.

<http://sangihekab.lms.gun.ac.id>

Tabel : 8.1.

Keadaan Jalan Menurut Lapisan Permukaan
dan Jenis Jalan
Di Kecamatan Tamako 2010

(KM)

Desa	Jenis Permukaan Jalan		
	Aspal	Kerikil	Tanah
[1]	[2]	[3]	[4]
1. Mahumu	-	1	7
2. Mahumu I	-	-	2
3. Mahumu II	-	-	5
4. Dagho	2	2	3
5. Kalam Darat	0.3	0.3	1
6. Pananaru	7	1	1
7. Makalekuhe	1.4	-	4
8. Bebu	3	1	3
9. Kalinda I	2.5	-	4
10. Kalinda	0.2	-	5
11. Menggawa I	3	2	3
12. Menggawa II	2.5	-	5
13. Hesang	2	1.5	4
14. Pokol	2	1	2
15. Balane	-	3	3
16. Binala	0.25	-	0.11
17. Lelipang	1.6	0.5	1
18. Upel	7	1.5	1.5
19. Nagha I	3	-	4
20. Nagha II	3	0.7	3
2010	40.75	15.5	61.61

Sumber : Kantor Camat Tamako

Tabel : 8.2

Banyaknya Kendaraan Bermotor dan
Tidak Bermotor Menurut Jenisnya
Di Kecamatan Tamako 2010

Desa	Truk	Bus	Mobil Penumpang	Sepeda Motor
[1]	[2]	[3]	[4]	[5]
1. Mahumu	-	-	-	-
2. Mahumu I	-	-	-	7
3. Mahumu II	-	-	-	-
4. Dagho	1	-	2	35
5. Kalam Darat	-	-	-	32
6. Pananaru	1	-	3	9
7. Makalekuhe	-	-	-	20
8. Bebu	-	-	3	24
9. Kalinda I	-	-	2	20
10. Kalinda	-	-	1	21
11. Menggawa I	2	1	-	70
12. Menggawa II	-	-	-	10
13. Hesang	-	-	-	15
14. Pokol	-	-	1	30
15. Balane	-	-	-	10
16. Binala	-	-	-	11
17. Lelipang	-	-	2	7
18. Upel	-	-	1	17
19. Nagha I	10	2	-	27
20. Nagha II	-	-	2	30
2010	14	3	17	395

Sumber : Kantor Camat Tamako

Tabel : 8.4.

Banyaknya Kendaraan Bermotor dan
Tidak Bermotor Menurut Jenisnya
Di Kecamatan Tamako 2010

Lanjutan

Desa	Sepeda	Perahu Motor Tempel	Sampan/ Perahu	Gerobak
[1]	[2]	[3]	[4]	[5]
1. Mahumu	-	10	-	-
2. Mahumu I	-	30	-	-
3. Mahumu II	-	7	-	-
4. Dagho	10	1	21	3
5. Kalam Darat	9	4	6	5
6. Pananaru	6	5	9	-
7. Makalekuhe	5	17	6	-
8. Bebu	7	25	4	-
9. Kalinda I	-	-	-	-
10. Kalinda	12	10	7	-
11. Menggawa I	5	40	9	-
12. Menggawa II	-	-	5	-
13. Hesang	-	2	8	-
14. Pokol	10	6	1	-
15. Balane	3	-	-	-
16. Binala	3	-	2	2
17. Lelipang	-	-	2	5
18. Upel	-	-	-	-
19. Nagha I	10	10	-	-
20. Nagha II	2	54	-	-
2010	82	221	80	15

Sumber : Kantor Camat Tamako

9

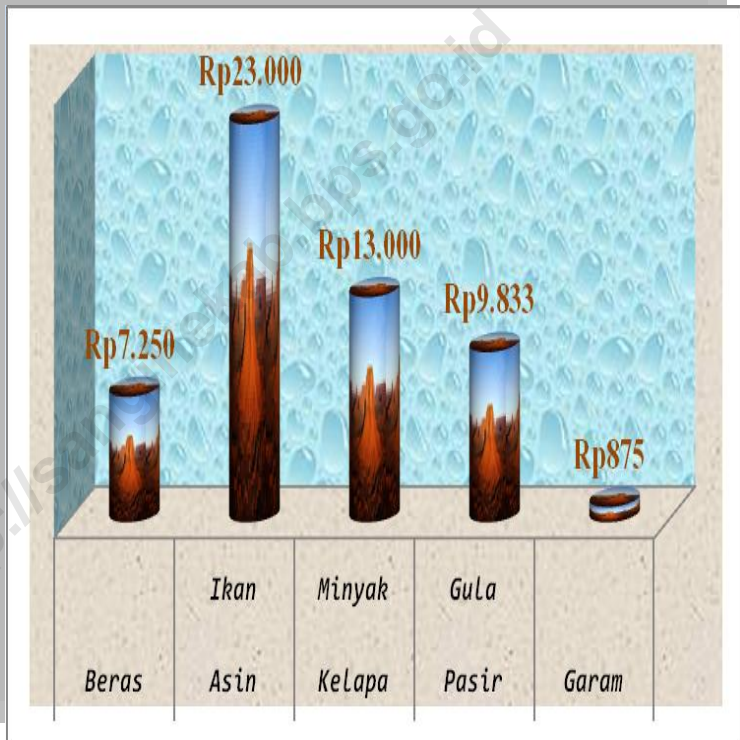
Keuangan dan Harga

Pada tahun 2010 harga rata-rata Sembilan bahan pokok di Kecamatan Tamako khusus konsumsi tercatat Rp 7.500/Kg untuk beras, ikan asin Rp23.000/Kg, minyak kelapa Rp12.000/Kg gula pasir Rp 9.800/Kg dan garam Rp 875 per 300.g. Untuk harga rata-rata minyak tanah, sabun, teteron dan batik dapat dilihat pada tabel 9.3.

Selengkapnya dapat dilihat dibawah ini.

<http://sangihekab.bms.go.id>

Grafik,9.3: Rata-rata harga sembilan bahan pokok di Kecamatan Tamako. Tahun 2010



Tabel : 9.1.

Jumlah Proyek Sektoral dan Inpres
Di Kecamatan Tamako
2009

Jenis Proyek Sektoral Dan Inpres	2003/ 2004	2005/ 2006	2006/ 2007	2007/ 2008	2008/ 2009
[1]	[2]	[3]	[4]	[5]	[6]
1. APBN	-	-	-	-	-
2. APBD	-	-	-	-	-
A. Tingkat I	-	-	-	-	-
B. Tingkat II	-	-	-	-	-
3. Inpres	-	-	-	-	-
A. Dati I	-	-	-	-	-
B. Dati II	-	-	-	-	-
C. Kesehatan	-	-	-	-	-
D. Sekolah Dasar	-	-	-	-	-
E. Penghijauan	-	-	-	-	-
F. Lainnya	-	-	-	-	-
Jumlah	-	-	-	-	-

Sumber : Not Information

Tabel : 9.2.

Harga Rata-rata Sembilan Bahan Pokok
Di Kecamatan Tamako
2009

(Kg)					
Bulan	Beras	Ikan Asin	Minyak Kelapa	Gula Pasir	Garam
[1]	[2]	[3]	[4]	[5]	[6]
1. Januari	7000	18000	14000	8000	750
2. Pebruari	7000	18000	14000	8000	750
3. Maret	7000	18000	14000	8000	750
4. April	7000	18000	14000	8000	750
5. Mei	7000	18000	14000	8000	750
6. Juni	7000	18000	14000	8000	750
7. Juli	7500	18000	12000	10000	1000
8. Agustus	7500	30000	12000	12000	1000
9. September	7500	30000	12000	12000	1000
10. Oktober	7500	30000	12000	12000	1000
11. November	7500	30000	12000	12000	1000
12. Desember	7500	30000	12000	12000	1000
2009	7250	23000	13000	9833,333	875

Sumber : Kantor Camat Tamako

Tabel : 9.3.

Harga Rata-rata Sembilan Bahan Pokok
Di Kecamatan Tamako
2009

Lanjutan				
Bulan	Minyak Tanah	Sabun	Kaos Oblong	Celana Panjang
[1]	[2]	[3]	[4]	[5]
1. Januari	4000	2500	25000	75000
2. Pebruari	4000	2500	25000	75000
3. Maret	4000	2500	25000	75000
4. April	4000	2500	25000	75000
5. Mei	4000	2500	25000	75000
6. Juni	4000	2500	25000	75000
7. Juli	4500	3000	25000	75000
8. Agustus	4500	3000	25000	95000
9. September	4500	3000	30000	95000
10. Oktober	4500	3000	25000	95000
11. November	4500	3000	25000	95000
12. Desember	4500	3000	25000	95000
2009	4.250	2.750	25.417	83.333

Sumber : Kantor Camat Tamako