

Kecamatan PACIRAN DALAM ANGKA

2021



**BADAN PUSAT STATISTIK
KABUPATEN LAMONGAN**

Kecamatan PACIRAN DALAM ANGKA

2021



KECAMATAN PACIRAN DALAM ANGKA 2021

ISSN : 2798-9682

No. Publikasi : 35240.2112

Katalog : 1102001.3524250

Ukuran Buku : 14,8 cm x 21 cm

Jumlah Halaman : xx + 194 halaman

Naskah:

Badan Pusat Statistik Kabupaten Lamongan

Gambar Sampul oleh :

Badan Pusat Statistik Kabupaten Lamongan

Ilustrasi Sampul :

Wisata Bahari Lamongan

Sumber Gambar :

<http://jelajah-nesia.blogspot.com>

Diterbitkan oleh :

© BPS Kabupaten Lamongan

Dicetak oleh :

CV. Azka Putra Pratama Surabaya

Dilarang mengumumkan, mendistribusikan, mengomunikasikan, dan/atau menggandakan sebagian atau seluruh isi buku ini untuk tujuan komersial tanpa izin tertulis dari Badan Pusat Statistik

Peta Administrasi Kecamatan Paciran



KEPALA BPS KABUPATEN LAMONGAN





KATA SAMBUTAN

Kecamatan Paciran Dalam Angka 2021 merupakan publikasi tahunan yang diterbitkan oleh BPS Kabupaten Lamongan. Disadari bahwa publikasi ini belum sepenuhnya memenuhi harapan pihak pemakai data khususnya para perencana, namun diharapkan dapat membantu melengkapi penyusunan rencana pembangunan di Kabupaten Lamongan Khususnya Kecamatan Bluluk.

Publikasi ini dapat terwujud berkat kerja sama dan bantuan dari berbagai pihak baik instansi pemerintah maupun swasta. Kepada semua pihak yang telah memberikan bantuan disampaikan penghargaan dan terima kasih yang sebesar-besarnya.

Walaupun publikasi ini telah disiapkan sebaik-baiknya, namun disadari masih ada kekurangan dan kesalahan yang terjadi. Untuk perbaikan publikasi ini, tanggapan dan saran yang bersifat konstruktif dari para pemakai sangat diharapkan.

Lamongan , Agustus 2021
Kepala Badan Pusat Statistik
Kabupaten Lamongan

Agus Puji Raharjo, S.Si, M.MA.

DAFTAR ISI

Peta Kecamatan Paciran	iii
Foto Kepala BPS Lamongan.....	v
Sambutan Kepala BPS Lamongan	vii
Daftar Isi	ix
BAB 1 Geografi dan Iklim.....	
BAB 2 Pemerintahan.....	
BAB 3 Penduduk dan Tenaga Kerja	
Bab 4 Sosial	
BAB 5 Pertanian	
BAB 6 Industri	
BAB 7 Perdagangan	
BAB 8 Transportasi, Komunikasi dan Pariwisata	
BAB 9 Ekonomi	
Daftar Tabel	x
Daftar Grafik	xix
Penjelasan Umum.....	xx

DAFTAR TABEL

Tabel	Uraian	Halaman
(1)	(2)	(3)
1 GEOGRAFIS DAN IKLIM		
1.1.1	Luas Wilayah Menurut Desa/Kelurahan di Kecamatan Paciran, 2020.....	5
1.1.2	Tinggi Wilayah di Atas Permukaan Laut di Kecamatan Paciran, 2020.....	6
1.1.3	Jarak dari Desa ke Ibukota Kecamatan dan Ibukota Kabupaten di Kecamatan Paciran, 2020.....	7
1.1.4	Jarak Antar Desa (Km) di Kecamatan Paciran, 2020.....	8
1.1.5	Koordinat Kantor Desa/Kelurahan di Kecamatan Paciran, 2020.....	9
1.2.1	Banyaknya Hari Hujan dan Curah Hujan di Kecamatan Paciran, 2020.....	10
1.2.2	Perkembangan Hari hujan di Kecamatan Paciran, 2016-2020.....	11
1.2.3	Perkembangan Curah hujan di Kecamatan Paciran, 2016-2020.....	12
1.3.1	Banyaknya Keluarga Menurut Desa/Kelurahan dan Jenis Pengguna Listrik di Kecamatan Paciran, 2020	13
1.3.2	Banyaknya Desa/Kelurahan Menurut Keberadaan Penerangan Jalan Utama Desa/Kelurahan di Kecamatan Paciran, 2014, 2018 dan 2020.....	14
1.3.3	Banyaknya Desa/Kelurahan Menurut Jenis Bhan Bakar Untuk Memasak yang digunakan sebagian Besar Keluarga di Kecamatan Paciran, 2014, 2018 dan 2020.....	15
1.3.4	Banyaknya Desa/Kelurahan menurut Sumber air Minum Sebagian Besar Keluarga di Kecamatan Paciran, 2014, 2018 dan 2020	16
1.3.5	Banyaknya Desa/Kelurahan Menurut Penggunaan Fasilitas Buang Air Besar di Kecamatan Paciran, 2014,2018 dan 2020.....	17
1.3.6	Banyaknya Embung Desa Menurut Desa/Kelurahan di Kecamatan Paciran, 2018 dan 2020.....	18
2 PEMERINTAHAN		
2.1	Camat Paciran di Kecamatan Paciran, 1982 - sekarang.....	23
2.2	Nama Kepala Desa/Lurah, Usia dan pendidikan di Kecamatan Paciran, 2020.....	24
2.3	Nama Sekretaris Desa/Lurah, Usia dan pendidikan di Kecamatan Paciran , 2020.....	25
2.4	Desa menurut Status Hukum di Kecamatan Paciran, 2020.....	26

2.5	Desa menurut Kategori LPM dan Tingkat Perkembangan di Kecamatan Paciran, 2020.....	27
2.6	Banyaknya Dusun dan Tempat Kantor Desa/Kelurahan menurut Desa/Kelurahan di Kecamatan Paciran, 2020.....	28
2.7	Banyaknya Dusun, Rukun Warga dan Rukun Tetangga di Kecamatan Paciran, 2020.....	29
2.8	Banyaknya Rukun Warga, Rukun Tetangga menurut Dusun/Lingk. di Kecamatan Paciran, 2020.....	30
2.9	Banyaknya Perangkat Desa Menurut Jenis Jabatan dan Pendidikan di Kecamatan Paciran, 2020.....	31
2.10	Banyaknya anggota BPD, dan Linmas menurut Desa/Kel. di Kecamatan Paciran, 2020.....	32
2.11	Banyaknya Surat Kepala Desa, Musdes BPD menurut Desa/Kelurahan di Kecamatan Paciran, 2020.....	33
2.12	Banyaknya anggota BPD menurut Desa/Kelurahan dan Pendidikan di Kecamatan Paciran, 2020.....	34
2.13	Pegawai Kantor Camat menurut Pendidikan dan Jenis Kelamin di Kecamatan Paciran, 2020.....	35
2.14	Pegawai Kantor Camat menurut Golongan Ruang dan JK di Kecamatan Paciran, 2020.....	36

3 PENDUDUK DAN TENAGA KERJA

3.1.1	Banyaknya Penduduk menurut Desa/Kelurahan dan Jenis Kelamin di Kecamatan Paciran, 2020.....	41
3.1.2	Banyaknya Penduduk Yang Lahir menurut Desa/Kelurahan dan Jenis Kelamin di Kecamatan Paciran, 2020.....	42
3.1.3	Banyaknya Penduduk Yang Mati menurut Desa/Kelurahan dan Jenis Kelamin di Kecamatan Paciran, 2020.....	43
3.1.4	Banyaknya Penduduk Yang Datang menurut Desa/Kelurahan dan Jenis Kelamin di Kecamatan Paciran, 2020.....	44
3.1.5	Banyaknya Penduduk Yang Pindah menurut Desa/Kelurahan dan Jenis Kelamin di Kecamatan Paciran, 2020.....	45
3.1.6	Banyaknya Penduduk,Rumah Tangga dan Kepadatan Desa/Kelurahan dan di Kecamatan Paciran, 2020.....	46
3.1.7	Penduduk menurut Desa/Kelurahan dan Kewarganegaraan di Kecamatan Paciran, 2020.....	47
3.1.8	Perkembangan Jumlah Penduduk di Kecamatan Paciran, 2016 - 2020.....	48
3.1.9	Banyaknya Penduduk menurut Kelompok Umur di Kecamatan Paciran, 2020.....	49
3.1.10	Penduduk Laki-Laki menurut Kelompok Umur di Kecamatan Paciran, 2020.....	52
3.1.11	Penduduk Perempuan menurut Kelompok Umur di Kecamatan Paciran, 2020.....	55
3.1.12	Banyaknya Penduduk, Penduduk Migran Indonesia (PMI/TKI) Menurut Desa/Kelurahan di Kecamatan Paciran, 2020.....	58

4 SOSIAL

4.1.1	Banyaknya Fasilitas Pendidikan Negeri menuort Desa/Kelurahan di Kecamatan Paciran, 2020.....	63
4.1.2	Banyaknya Fasilitas Pendidikan Swasta menuort Desa/Kelurahan di Kecamatan Paciran, 2020.....	65
4.1.3	Banyaknya Sekolah, Murid, Guru dan Rasio Murid - Guru TK Swasta menurut Desa/Kelurahan di Kecamatan Paciran, 2020.....	67
4.1.4	Banyaknya Sekolah, Murid, Guru dan Rasio Murid - Guru RA Swasta menurut Desa/Kelurahan di Kecamatan Paciran, 2020.....	69
4.1.5	Banyaknya Sekolah, Murid, Guru dan Rasio Murid - Guru SD Negeri menurut Desa/Kelurahan di Kecamatan Paciran, 2020.....	71
4.1.6	Banyaknya Sekolah, Murid, Guru dan Rasio Murid - Guru SD Swasta menurut Desa/Kelurahan di Kecamatan Paciran, 2020.....	73
4.1.7	Banyaknya Sekolah, Murid, Guru dan Rasio Murid - Guru MI Swasta menurut Desa/Kelurahan di Kecamatan Paciran, 2020.....	75
4.1.8	Banyaknya Sekolah, Murid, Guru dan Rasio Murid - Guru SMP Negeri menurut Desa/Kelurahan di Kecamatan Paciran, 2020.....	77
4.1.9	Banyaknya Sekolah, Murid, Guru dan Rasio Murid - Guru SMP Swasta menurut Desa/Kelurahan di Kecamatan Paciran, 2020..	79
4.1.10	Banyaknya Sekolah, Murid, Guru dan Rasio Murid - Guru MTS Swastamenurut Desa/Kelurahan di Kecamatan Paciran, 2020.....	81
4.1.11	Banyaknya Sekolah, Murid, Guru dan Rasio Murid - Guru SMA Negeri menurut Desa/Kelurahan di Kecamatan Paciran, 2020.....	83
4.1.12	Banyaknya Sekolah, Murid, Guru dan Rasio Murid - Guru SMA swasta menurut Desa/Kelurahan di Kecamatan Paciran, 2020.....	85
4.1.13	Banyaknya Sekolah, Murid, Guru dan Rasio Murid - Guru MA menurut Desa/Kelurahan di Kecamatan Paciran, 2020.....	87
4.1.14	Banyaknya Sekolah, Murid, Guru dan Rasio Murid - Guru SMK Swasta menurut Desa/Kelurahan di Kecamatan Paciran, 2020.....	89
4.1.15	Banyaknya Sekolah, Murid, Guru dan Rasio Murid - Guru PT Swasta menurut Desa/Kelurahan di Kecamatan Paciran, 2020.....	91
4.1.16	Banyaknya Pondok Pesantren, Santri dan Ustadz menurut Desa/Kelurahan di Kecamatan Paciran, 2020.....	93

4.1.17	Banyaknya Lembaga, Murid, Guru dan Rasio Murid - Guru PAUD menurut Desa/Kelurahan "Kelompok Bermain" di Kecamatan Paciran, 2020.....	94
4.1.18	Banyaknya Lembaga, Murid, Guru dan Rasio Murid - Guru PAUD menurut Desa/Kelurahan "Satuan PAUD Sejenis "di Kecamatan Paciran, 2020.....	96
4.1.19	Banyaknya Fasilitas Olahraga menurut Desa/Kelurahan di Kecamatan Paciran, 2020.....	98
4.1.20	Kemudahan untuk mencapai Sarana Pendidikan terdekat Bagi Desa/Kelurahan Yang Tidak Mempunyai Sarana Pendidikan menurut Desa/Kelurahan dan Jenjang Pendidikan di Kecamatan Paciran, 2020	100
4.2.1	Banyaknya Fasilitas Kesehatan Menurut Desa/Kelurahan di Kecamatan Paciran, 2020.....	102
4.2.2	Kemudahan Mencapai Sarana Kesehatan Terdekat bagi Desa /Kelurahan yang tidak mempunyai Sarana Kesehatan menurut Desa/Kelurahan di Kecamatan Paciran , 2020.....	105
4.2.3	Banyaknya Tenaga Kesehatan Menurut Desa/Kelurahan di Kecamatan Paciran, 2020.....	107
4.3.1	Banyaknya Penduduk Menurut Desa/Kelurahan dan Agama di Kecamatan Paciran, 2020.....	108
4.3.2	Banyaknya Tempat Peribadatan Menurut Desa/Kelurahan dan di Kecamatan Paciran, 2020.....	109
4.3.3	Nikah, Talak, Cerai, dan Rujuk Menurut Desa/Kelurahan di Kecamatan Paciran, 2020.....	110
4.4.1	Banyaknya Lembaga Sosial Kemasyarakatan menurut Desa/Kelurahan di Kecamatan Paciran, 2020.....	111
4.4.2	Banyaknya Pendidikan Ketrampilan menurut Desa/Kelurahan di Kecamatan Paciran, 2020.....	112
4.5.1	Banyaknya Jiwa Penyandang Cacat menurut Desa/Kelurahan di Kecamatan Paciran, 2018 dan 2020.....	113
4.5.2	Banyaknya Warga Penderita GIZI Buruk (Maramus) menurut Desa/Kelurahan di Kecamatan Paciran, 2020.....	115
4.6.1	Banyaknya Kejadian Bencana Alam Menurut Desa/Kelurahan dan Jenis Bencana Alam di Kecamatan Paciran, 2020.....	116
4.6.2	Banyaknya Korban Jiwa Akibat Bencana Alam menurut Desa/Kelurahan di Kecamatan Paciran, 2020.....	117
4.6.3	Keberadaan Fasilitas/Upaya Antisipasi/Migitasi Bencana Alam menurut Desa/Kelurahan di Kecamatan Paciran, 2020.....	118

5 PERTANIAN

5.1.1	Luas Wilayah Menurut Jenis Penggunaan Lahan di Kecamatan Paciran, 2020.....	123
5.1.2	Luas Wilayah Menurut Jenis Penggunaan Lahan di Kecamatan Paciran, 2020.....	125
5.1.3	Luas Panen, Produksi dan Produktivitas Padi di Kecamatan Paciran, 2020.....	126
5.1.4	Luas Panen, Produksi dan Produktivitas Jagung di Kecamatan Paciran, 2020.....	127
5.1.5	Luas Panen, Produksi dan Produktivitas Kacang Tanah di Kecamatan Paciran, 2020.....	128
5.1.6	Luas Panen, Produksi dan Produktivitas Ubi Kayu di Kecamatan Paciran, 2020.....	129
5.2.1	Luas Panen, Produksi dan Produktivitas Cabai Rawit di Kecamatan Paciran, 2020.....	130
5.3.1	Luas Panen, Produksi dan Produktivitas Tanaman Perkebunan Kelapa di Kecamatan Paciran, 2020.....	131
5.3.2	Luas Panen, Produksi dan Produktivitas Tanaman Perkebunan Siwalan di Kecamatan Paciran, 2020.....	132
5.4.1	Produksi, Produktivitas dan nilai Rupiah Perikanan Tangkap Air Laut di Kecamatan Paciran, 2020.....	133
5.4.2	Banyaknya Usaha Perikanan menurut Desa/Kelurahan di Kecamatan Paciran, 2020.....	134
5.5.1	Populasi Ternak Besar Keci menurut Desa/kelurahan di Kecamatan Paciran, 2020.....	135
5.5.2	Populasi Unggas di Kecamatan Paciran, 2020.....	136

5.6.1	Banyaknya Kelompok Tani menurut Desa/Kelurahan di Kecamatan Paciran, 2020.....	137
5.6.2	Banyaknya Alat-alat Pertanian menurut Desa/kelurahan di Kecamatan Paciran, 2020.....	138
5.7	Banyaknya Keluarga, keluarga Pertanian menurut Desa/kelurahan di Kecamatan Paciran, 2020.....	140

6 INDUSTRI

6.1.1	Banyaknya Industri menurut Desa/Kelurahan dan Jenis Industri di Kecamatan Paciran, 2020.....	145
6.1.2	Banyaknya Industri Kecil dan Mikro menurut Desa/kelurahan dan jenis Produk di Kecamatan Paciran, 2020.....	146
6.1.3	Banyaknya Industri Kecil dan Mikro menurut Desa/Kelurahan di Kecamatan Paciran, 2020.....	149
6.1.4	Banyaknya Sentra Industri, LIK dan PIK menurut Desa/Kelurahan di Kecamatan Paciran, 2020.....	152
6.1.5	Banyaknya TPI dan Industri Perikanan menurut Desa/Kelurahan di Kecamatan Paciran, 2020.....	153
6.1.6	Banyaknya Perusahaan Penggalian dan Penggilingan Dolomit menurut Desa/Kelurahan di Kecamatan Paciran, 2020.....	154

7 PERDAGANGAN

7.1	Banyaknya Pedagang di Kecamatan Paciran Menurut Desa/Kelurahan di Kecamatan Paciran, 2020.....	159
7.2	Banyaknya Sarana dan Prasarana Ekonomi Menurut Desa?Kelurahan dan Jenisnya Jenisnya di Kecamatan Paciran, 2020.....	160
7.3	Banyaknya Toko/Warung Kelontong dan PKL menurut Desa/Kelurahan di Kecamatan Paciran, 2020.....	161
7,4	Banyaknya Agen Minyak tanah, SPBU/Pom Mini dan Agen Elpigi menurut Desa/Kelurahan di Kecamatan Paciran, 2020.....	162
7,5	Banyaknya Usaha Jasa Perseorangan menurut Desa/kelurahan di Kecamatan Paciran, 2020.....	163
7,6	Banyaknya Usaha Persewaan, Agen Perjalanan dan Foto Copy menurut Desa/kelurahan di Kecamatan Paciran, 2020.....	164

8 TRANSPORTASI, KOMUNIKASI DAN PARIWISATA

8.1.1	Jarak Desa/Kelurahan Ke Fasilitas Umum (Km) di Kecamatan Paciran, 2020.....	170
8.1.2	Daftar Panjang Jalan Desa (Km) menurut Jenis Jalan di Kecamatan Paciran, 2020.....	171
8.1.3	Ruas Jalan Antar Desa dan Jalan Lingkungan di Kecamatan Paciran, 2020.....	172

8.1.4	Banyaknya Perahu/Kapal Motor Yang Mendarat,PPI/ASDP menurut Desa/kelurahan di Kecamatan Paciran, 2020.....	173
8.1.5	Banyaknya Angkutan dan Penunjang Angkutan menurut Desa/Kelurahan di Kecamatan Paciran, 2019.....	174
8.1.6	Sarana Transportasi Antar Desa/Kelurahan Menurut Desa/ Kelurahan di Kecamatan Paciran, 2020	175
8.1.7	Kondisi Jalan Darat Antar Desa/Kelurahan Menurut Desa/ Kelurahan di Kecamatan Paciran, 2020	176
8.1.8	Keberadaan Kantor Pos/Pos Pembantu/Rumah Pos dan Perusahaan Agen Jasa Ekspedisi Swasta Menurut desa/Kelurahan di Kecamatan Paciran, 2020.....	177
8.2.1	Banyaknya Sarana dan Alat Komunikasi menurut Desa/Kelurahan di Kecamatan Paciran, 2020.....	178
8.2.2	Banyaknya Menara dan Operator Layanan Komunikasi Telepon Seluler Serta Kondisi Telpon Seluler Menurut Desa/Kelurahan di Kecamatan Paciran, 2020.....	179
8.3.1	Banyaknya Penginapan, Restoran/ Rumah Makan dan warung Makan menurut Desa/Kelurahan di Kecamatan Paciran, 2020.....	180
8.3.2	Banyaknya Tempat Ibadah Bersejarah dan Obyek Wisata menurut Desa/Kelurahan di Kecamatan Paciran, 2020.....	181
8.3.3	Banyaknya Hotel, Home Stay (pondok Wisata) dan Rumah Kos menurut Desa/Kelurahan di Kecamatan Paciran, 2020.....	182

9 EKONOMI

9.1.1	Penerimaan ADD, DD dan PAD (Rupiah) menurut Desa/kelurahan di Kecamatan Paciran, 2020.....	187
9.1.2	Perkembangan Penerimaan Alokasi Dana Desa (Rupiah) menurut Desa/kelurahan di Kecamatan Paciran, 2018 - 2020.....	188
9.1.3	Perkembangan Penerimaan DD (Rupiah) menurut Desa/kelurahan di Kecamatan Paciran, 2018 - 2020.....	189
9.1.4	Perkembangan PAD (Rupiah) menurut Desa/kelurahan di Kecamatan Paciran, 2018 - 2020.....	190
9.1.5	Penerimaan Bagi Hasil Pajak dan redistribusi (BHP/R) dan Bantuan Kabupaten di Kecamatan Paciran, 2018 - 2020.....	191
9.1.6	Perkembangan Swadaya Masyarakat (Rupiah) di Kecamatan Paciran, 2018 - 2020.....	192
9.1.7	Banyaknya Sarana Lembaga Keuangan Bank yang beroperasi menurut Desa/kelurahan di Kecamatan Paciran, 2020.....	193
9.1.8	Banyaknya Koperasi yang masi Aktif menurut Desa/Kelurahan dan Jenis Koperasi di Kecamatan Paciran, 2020.....	194

DAFTAR GAMBAR

		Hal
Gambar 1	Persentase Luas Wilayah menurut Desa di Kecamatan Paciran, 2020	4
Gambar 2	Banyaknya Dusun, RW dan RT Kecamatan Paciran, 2020	22
Gambar 3	Piramida Penduduk, 2019.....	40
Gambar 4	Banyaknya fasilitas Pendidikan Negeri dan Swasta Pendidikan menurut Desa/kelurahan di Kecamatan Paciran, 2020	62
Gambar 5	Banyaknya Populasi Ternak Besar, Kecil dan Unggas menurut Desa/Kelurahan di Kecamatan Paciran, 2020	122
Gambar 6	Banyaknya Industri Kecil dan Kerajinan Rumah Tangga menurut Desa/Kelurahan di Kecamatan Paciran, 2020	144
Gambar 7	Banyaknya Pedagang Besar, Pedagang Menengah dan Pedagang kecil menurut Desa/Kelurahan di Kecamatan Paciran, 2020.....	158
Gambar 8	Banyaknya Angkutan dan Penunjang Angkutan Menurut Desa/kelurahan di Kecamatan Paciran, 2020	169
Gambar 9	Banyaknya Penerimaan Dana Desa di Kecamatan Paciran, 2020	186

PENJELASAN UMUM

Tanda-tanda, satuan-satuan, dan lain-lainnya yang digunakan dalam publikasi ini adalah sebagai berikut:

1. TANDA-TANDA

Data tidak tersedia	:	...
Tidak ada atau nol	:	-
Data dapat diabaikan	:	0
Tanda decimal	:	,
Data tidak dapat ditampilkan	:	NA
Angka Perkiraan	:	e
Angka sementara	:	x
Angka sangat sementara	:	xx
Angka diperbaiki	:	r

2. SATUAN/UNITS

Barel	:	158,99 liter = $1/6,2898 \text{ m}^3$
Hektar (ha)	:	10 000 m^2
kilometer (km)	:	1 000 meter (<i>m</i>)
Knot	:	1,8523 km/jam
Kuintal	:	100 kg
Kwh	:	1 000 Watt <i>hour</i>
MWh	:	1 000 KWh
Liter (untuk beras)	:	0,80 kg
Ons	:	28,31 gram/grams
Ton	:	1 000 kg

Satuan lain: buah, dus, butir, helai/lembar, kaleng, batang, pulsa, ton kilometer (ton-km), jam, menit, persen (%).

Perbedaan Angka di belakang koma disebabkan oleh pembulatan angka.



ULASAN

Banyak desa/kelurahan Paciran

Kecamatan Paciran merupakan salah satu dari 27 kecamatan yang ada di Kabupaten Lamongan. Kecamatan ini terdiri atas 1 kelurahan dan 16 desa yaitu Kelurahan Blimbing, Desa Kandangsemangkon, Desa Paciran, Desa Sumurgayam, Desa Sendangagung, Desa Sendangduwur, Desa Tunggul, Desa Kranji, Desa Drajat, Desa Banjarwati, Desa Kemantren, Desa Sidokelar, Desa Tlogosadang, Desa Paloh, Desa Weru, Desa Sidokumpul, dan Desa Warulor

Luas Wilayah

Luas wilayah Kecamatan Paciran adalah sebesar 61,30 km² atau sebesar 3, 61% dari luas wilayah Kabupaten Lamongan. Desa terluas adalah Desa Kranji. Dilihat dari morfologi permukaan bumi, yang terluas adalah daerah dataran sedang.

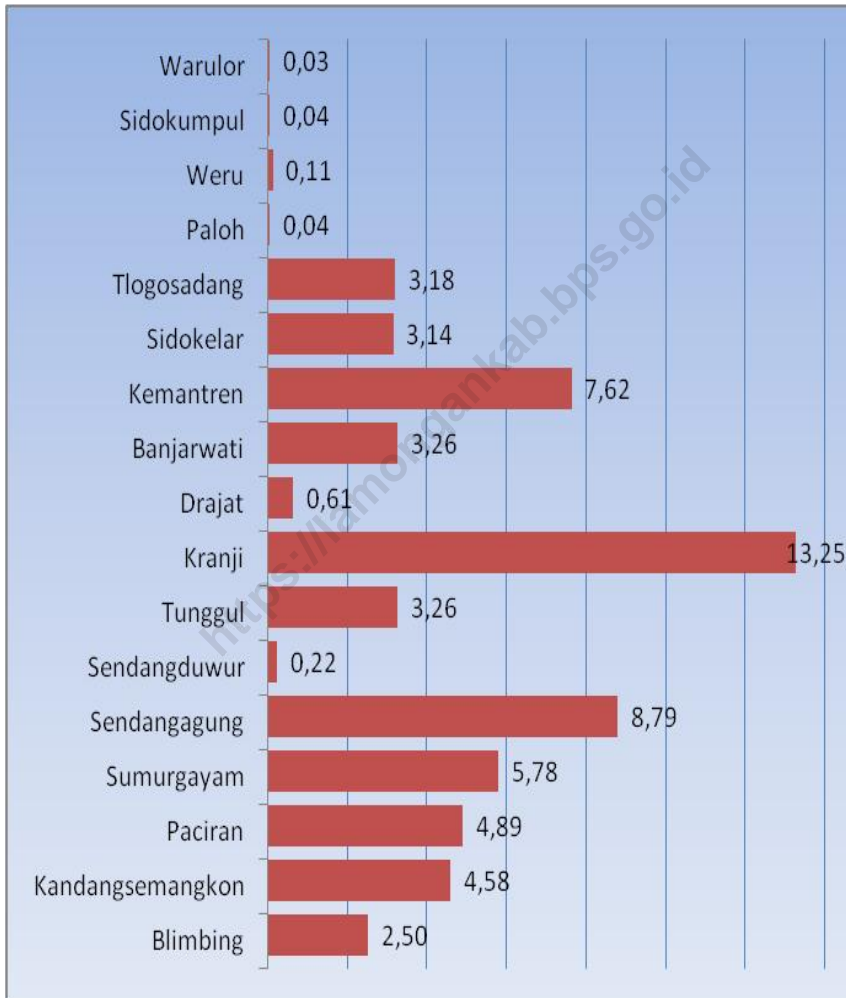
Batas Wilayah

Batas Wilayah Kecamatan Paciran, sebelah timur Kabupaten Gresik, sebelah barat Kecamatan Brondong, Sebelah utara Laut Jawa dan sebelah selatan Kecamatan solokuro.

Iklim

Secara umum iklim di Kecamatan Paciran selama tahun 2020 cenderung panas. Hal ini berbeda dengan tahun sebelumnya dikarenakan pada bulan Agustus, September dan Oktober tidak ada hari hujan sehingga disebut musim kemarau panjang,tetapi harihujannya lebih tinggi 5 hari dibandingkan tahun sebelumnya. Hari hujan terendah pada bulan November yaitu 3 hari dengan curah hujan 18 mm. Sedangkan hari hujan tertinggi pada bulan Januari yaitu 18 hari dengan curah hujan 214 mm.

Gambar 1. Prosentase Luas Wilayah menurut Desa/Kelurahan di kecamatan Paciran, 2020



Sumber : Kantor Kecamatan Paciran

Tabel 1.1.1 Luas Wilayah Menurut Desa/Kelurahan Di Kecamatan Paciran, 2020

Desa/Kelurahan	Luas (Km ²)	Persentase
(1)	(2)	(3)
1 Blimbing	2,50	4,08
2 Kandangsemangkon	4,58	7,47
3 Paciran	4,89	7,98
4 Sumurgayam	5,78	9,43
5 Sendangagung	8,79	14,34
6 Sendangduwur	0,22	0,36
7 Tunggul	3,26	5,32
8 Kranji	13,25	21,62
9 Drajat	0,61	1,00
10 Banjarwati	3,26	5,32
11 Kemantren	7,62	12,43
12 Sidokelar	3,14	5,12
13 Tlogosadang	3,18	5,19
14 Paloh	0,04	0,07
15 Weru	0,11	0,18
16 Sidokumpul	0,04	0,07
17 Warulor	0,03	0,05
Paciran	61,30	100,00

Sumber : Kantor Camat Paciran

Tabel 1.1.2 Tinggi Wilayah di Atas Permukaan Laut (DPL) Menurut Desa /Kelurahandi Kecamatan Paciran, 2020

Desa/Kelurahan	Tinggi (m)
(1)	(2)
1 Blimbing	6,00
2 Kandangsemangkon	5,00
3 Paciran	15,00
4 Sumurgayam	15,00
5 Sendangagung	61,00
6 Sendangduwur	69,00
7 Tunggul	6,00
8 Kranji	5,00
9 Drajat	7,00
10 Banjarwati	8,00
11 Kemantren	11,00
12 Sidokelar	11,00
13 Tlogosadang	18,00
14 Paloh	6,00
15 Weru	3,00
16 Sidokumpul	3,00
17 Warulor	6,00
Paciran	15,00

Sumber : Kantor Camat Paciran

Tabel 1.1.3 Jarak dari Desa ke Ibukota Kecamatan dan Ibukota Kabupaten Menurut Desa/kelurahan di Kecamatan Paciran, 2020

Desa/Kelurahan	Jarak desa ke Ibu Kota Kecamatan (Km)	Jarak desa ke Ibu Kota Kabupaten (Km)
(1)	(2)	(3)
1 Blimbing	3	48
2 Kandangsemanan	2	47
3 Paciran	0	45
4 Sumurgayam	3	45
5 Sendangagung	5	40
6 Sendangduwur	5	43
7 Tunggul	2	45
8 Kranji	4	40
9 Drajat	4	37
10 Banjarwati	4	40
11 Kemantren	6	41
12 Sidokelar	7	42
13 Tlogosadang	9	44
14 Paloh	12	48
15 Weru	11	47
16 Sidokumpul	11	48
17 Warulor	12	47

Sumber : Kantor Camat Paciran

Tabel 1.1.4 Jarak Antar Desa/Kelurahan (Km) di Kecamatan Paciran, 2020

Kode Desa	Desa/Kelurahan																		
		Blimbing	Kandangsemangkon	Paciran	Sumurgayam	Sendangagung	Sendangduwur	Tunggul	Kranji	Drajat	Banjarwati	Kemantren	Sidokelar	Tlogosadang	Paloh	Weru	Sidokumpul	Warulor	
001	Blimbing	2	5	8	10	10	9	10	11	10	12	14	15	19	18	19	20		
002	Kandangsemangkon	2	3	7	8	8	7	8	9	9	11	13	14	17	17	18	18		
003	Paciran	5	3	3	5	5	4	5	6	6	7	9	11	14	14	14	15		
004	Sumurgayam	8	7	3	1	2	6	7	8	8	9	12	13	16	16	17	17		
005	Sendangagung	10	8	5	1	1	7	9	10	9	11	13	14	18	17	18	19		
006	Sendangduwur	10	8	5	2	1	8	9	10	10	11	13	15	18	18	18	19		
007	Tunggul	9	7	4	6	7	8	1	2	2	3	6	7	10	10	11	11		
008	Kranji	10	8	5	7	9	9	1	1	1	2	4	6	9	9	9	10		
009	Drajat	11	9	6	8	10	10	2	1	1	2	4	6	9	9	9	10		
010	Banjarwati	10	9	6	8	9	10	2	1	1	2	4	5	9	8	9	9		
011	Kemantren	12	11	7	9	11	11	3	2	2	2	2	3	7	6	7	8		
012	Sidokelar	14	13	9	12	13	13	6	4	4	4	2	1	5	4	5	6		
013	Tlogosadang	15	14	11	13	14	15	7	6	6	5	3	1	4	3	4	5		
014	Paloh	19	17	14	16	18	18	10	9	9	9	7	5	4	1	2	2		
015	Weru	18	17	14	16	17	18	10	9	9	8	6	4	3	1	1	2		
016	Sidokumpul	19	18	14	17	18	18	11	9	9	9	7	5	4	2	1	1		
017	Warulor	20	18	15	17	19	19	11	10	10	9	8	6	5	2	2	1		

Sumber : Kantor Camat Paciran

Tabel 1.1.5 Koordinat Kantor Desa/Kelurahan di Kecamatan Paciran, 2020

	Desa/Kelurahan	BT	LS
	(1)	(2)	(3)
1	Blimbing	112'2506	6'8747
2	Kandangsemangkon	112'3136	6'8719
3	Paciran	112'3397	6'8703
4	Sumurgayam	112'3428	6'8850
5	Sendangagung	112'3456	6'8986
6	Sendangduwur	112'3464	6'8975
7	Tunggul	112'3733	6'8744
8	Kranji	112'3828	6'8761
9	Drajat	112'3875	6'8819
10	Banjarwati	112'3892	6'8769
11	Kemantren	112'4044	6'8761
12	Sidokelar	112'4044	6'8761
13	Tlogosadang	112'4425	6'8878
14	Paloh	112'4483	6'8781
15	Weru	112'4508	6'8781
16	Sidokumpul	112'4528	6'8814
17	Warulor	112'4536	6'8831

Sumber : Kantor Camat Paciran

Tabel 1.2.1 Banyaknya Hari Hujan dan Curah Hujan di Kecamatan Paciran, 2020

Bulan	Hari Hujan	Curah Hujan (mm)	Rata - Rata Curah Hujan
(1)	(2)	(3)	(4)
1 Januari	18	214	11,89
2 Pebruari	12	177	14,75
3 Maret	17	388	22,82
4 April	16	188	11,75
5 Mei	4	32	8,00
6 Juni	4	26	6,5
7 Juli	7	33	5
8 Agustus	-	-	-
9 September	-	-	-
10 Oktober	-	-	-
11 Nopember	3	18	6,00
12 Desember	7	21	3,00
Rata-Rata	7	91	7

Sumber : Stasiun Pengamat Hujan

Tabel 1.2.2 Perkembangan Hari Hujan di Kecamatan Paciran, 2016 - 2020

	Bulan	2016	2017	2018	2019	2020
	(1)	(3)	(4)	(5)	(6)	(6)
1	Januari	6	15	17	16	18
2	Pebruari	11	20	14	10	12
3	Maret	9	13	16	15	17
4	April	7	2	6	15	16
5	Mei	7	3	1	3	4
6	Juni	11	-	-	-	4
7	Juli	1	-	-	2	7
8	Agustus	-	-	-	-	-
9	September	-	-	-	-	-
10	Oktober	10	3	-	-	-
11	Nopember	8	9	10	4	3
12	Desember	12	8	13	8	7
	Rata-Rata	7	6	6	6	7

Sumber : Stasiun Pengamat Hujan

Tabel 1.2.3 Perkembangan Curah Hujan di Kecamatan Paciran, 2016 - 2020

Bulan	2016	2017	2018	2019	2020
(1)	(3)	(4)	(5)	(6)	(6)
1 Januari	81	223	239	203	214
2 Pebruari	211	188	212	169	177
3 Maret	87	147	294	373	388
4 April	39	18	63	209	188
5 Mei	93	28	1	28	32
6 Juni	131	-	-	-	26
7 Juli	21	-	-	12	33
8 Agustus	-	-	-	-	-
9 September	-	-	-	-	-
10 Oktober	238	9	-	-	-
11 Nopember	92	102	30	20	18
12 Desember	13	82	30	23	21
Rata-Rata	84	66	72	86	91

Sumber : Stasiun Pengamat Hujan

Tabel 1.3.1 Banyaknya Keluarga Menurut Desa/Kelurahan dan Jenis Pengguna Listrik di Kecamatan Paciran, 2020

Desa /Kekurahan (1)	Pengguna Listrik			Bukan Pengguna Listrik (5)
	PLN (2)	Non PLN (3)	Jumlah (4)	
1 Blimbing	5812	-	5812	-
2 Kandangsemangkon	2.723	-	2.723	-
3 Paciran	5.367	-	5.367	-
4 Sumurgayam	1.548	-	1.548	-
5 Sendangagung	2089	-	2089	-
6 Sendangduwur	529	-	529	-
7 Tunggul	1.602	-	1.602	-
8 Kranji	1.687	-	1.687	-
9 Drajat	605	-	605	-
10 Banjarwati	2.390	-	2.390	-
11 Kemantren	1.590	-	1.590	-
12 Sidokelar	655	-	655	-
13 Tlogosadang	610	-	610	-
14 Paloh	435	-	435	-
15 Weru	1.179	-	1.179	-
16 Sidokumpul	638	-	638	-
17 Desember	406	-	406	-
Paciran	29865	0	29865	0

Sumber : BPS, Pendataan Potensi Desa (PODES) 2020

Tabel 1.3.2 Banyaknya Desa/Kelurahan Menurut Keberadaan Penerangan Jalan Utama Desa/Kelurahan di Kecamatan Paciran, 2014, 2018 dan 2020

Penerangan Jalan Utama	2014	2018	2020
(1)	(2)	(3)	(4)
Sumber penerangan Jalan Utama	17	17	17
Listrik Pemerintah	-	-	-
Listrik Non Pemerintah	17	17	17
Non Listrik	-	-	-

Sumber : BPS, Pendataan Potensi Desa (PODES) 2020

Tabel 1.3.3 Banyaknya Desa/Kelurahan Menurut Jenis Bahan Bakar Untuk memasak yang digunakan Oleh sebagian Besar Keluarga di Kecamatan Paciran, 2014, 2018 dan 2020

Jenis Bahan Bakar	2014	2018	2020
	(2)	(3)	(4)
Gas Kota	-	-	-
LPG 3 Kg	15	17	17
LPG Lebih dari 3 Kg	-	-	-
Minyak Tanah	-	-	-
Kayu Bakar	2	-	-
Lainya	-	-	-

Sumber : BPS, Pendataan Potensi Desa (PODES) 2020

KEADAAN GEOGRAFIS DAN IKLIM

Tabel 1.3.4 Banyaknya Desa/Kelurahan Menurut Sumber Air Minum Sebagian Besar Keluarga di Kecamatan Paciran, 2014, 2018 dan 2020

Sumber Air Minum	2014	2018	2020
	(2)	(3)	(4)
Air Kemasan Bermerk	-	-	-
Air Isi Ulang	17	17	17
Ledeng Dengan Meteran	-	-	-
Ledeng Tanpa Meteran	-	-	-
Sumur Bor/Pompa	-	-	-
Sumur	-	-	-
Mata Air	-	-	-
Sungai/Danau/Kolam/Waduk/Situ/embung/Bendungan	-	-	-
Air Hujan	-	-	-
Lainya	-	-	-

Sumber : BPS, Pendataan Potensi Desa (PODES) 2020

Tabel 1.3.5 Banyaknya Desa/Kelurahan Menurut Penggunaan Fasilitas Tempat Buang Air Besar Sebagian Besar Keluarga di Kecamatan Paciran, 2014, 2018 dan 2020

Fasilitas Tempat Buang Air Besar	2014	2018	2020
	(2)	(3)	(4)
Jamban	17	17	17
Sendiri	17	17	17
Bersama	-	-	-
Umum	-	-	-
Bukan Jamban	-	-	-

Sumber : BPS, Pendataan Potensi Desa (PODES) 2020

Tabel 1.3.6 Banyaknya Embung Desa Menurut Desa/Kelurahan di Kecamatan Paciran, 2019 dan 2020

	Desa/Kelurahan	2019	2020
	1)	(2)	(3)
1	Blimbing	-	-
2	Kandangsemangkon	-	-
3	Paciran	-	-
4	Sumurgayam	-	3
5	Sendangagung	1	-
6	Sendangduwur	-	-
7	Tunggul	-	2
8	Kranji	-	1
9	Drajat	-	1
10	Banjarwati	-	-
11	Kemantren	-	-
12	Sidokelar	-	-
13	Tlogosadang	-	-
14	Paloh	-	-
15	Weru	-	-
16	Sidokumpul	-	-
17	Warulor	-	-
	Paciran	1	7

Sumber : BPS, Pendataan Potensi Desa (PODES) 2020

PEMERINTAHAN 2



ULASAN

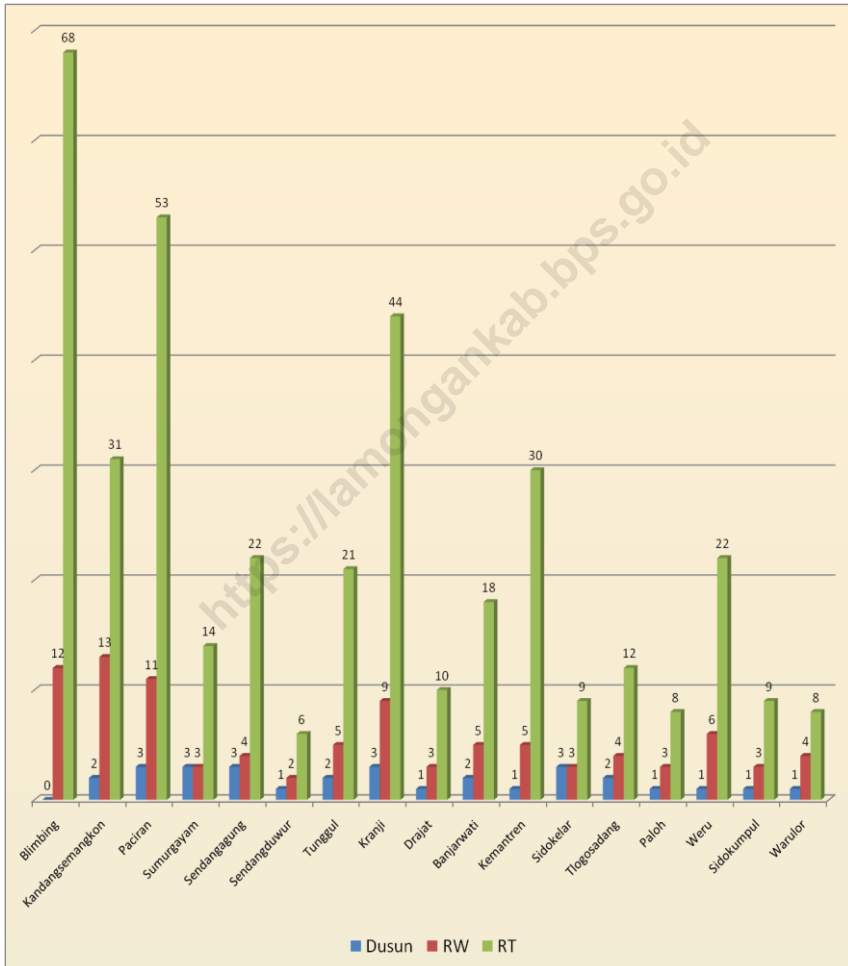
Pemerintahan

Secara pemerintahan, Kecamatan Paciran terdiri dari 16 desa dan 1 kelurahan dimana ibukota kecamatan terletak di desa Paciran. Pada tahun 2019, jabatan kepala desa dan lurah telah terisi semua untuk 16 desa dan 1 Pj kelurahan. Rata-rata pendidikan lurah/kepala desa adalah S1. Untuk jabatan sekretaris desa/sekretaris kelurahan satu pj yaitu sekdes Kandangsemangkon, ada kebijakan sekdes yang PNS ditarik ke kecamatan. Rata-rata pendidikan sekretaris desa/sekretaris kelurahan adalah S1.

Kecamatan Paciran terdiri dari 4 lingkungan, 30 dusun, 95 RW dan 385 RT. Desa dengan jumlah dusun terbanyak (3 dusun) antara lain Desa Paciran, Desa Sumurgayam, Desa Sendangagung, Desa Kranji, dan Desa Sentul. Sedangkan desa dengan jumlah dusun terkecil (1 dusun) adalah Desa Sendangduwur, Desa Drajat, Desa Kemantren, Desa Paloh, Desa Weru, Desa Sidokumpul dan Desa Warulor. Jumlah RW terkecil adalah Desa Sendangduwur dengan 2 RW, sedangkan jumlah RW terbanyak adalah Desa Kandangsemangkon dengan 13 RW. Jumlah RT terkecil adalah Desa Sendangduwur dengan 6 RT serta jumlah RT terbanyak adalah Kelurahan Blimbing dengan 68 RT.

Semua desa memiliki anggota BPD yang berjumlah maksimal 9 orang dan ada pergantian anggota BPD karena masa bakti 2019 – 2025 dengan total musdes tahun 2020 sebanyak 210 Musdes, turun 15 kali musdes dibandingkan tahun sebelumnya telah habis dan jumlah anggota linmas disesuaikan dengan luas wilayah desa/kelurahan.

Gambar 2 Banyaknya Dusun, RT dan RW menurut Desa/Kelurahan di kecamatan Paciran, 2020



Sumber : Kantor Camat Paciran

Tabel 2.1 Camat Paciran di Kecamatan Paciran, 1982 - 2020

Nama Camat	Periode Jabatan
(1)	(2)
1 Drs. Sarkun	1982 -- 1984
2 Drs. Mawardi	1984 --1987
3 Drs. Tarmuji	1987 -- 1991
4 Kamisan, Bc.Kn	1991 -- 1995
5 Drs. Said Haar	1995 -- 1997
6 Drs. Heru Budi Santoso	1997 -- 1999
7 Drs. Ismunawan, M.M.	1999 -- 2004
8 Drs. H. Ms. Heruwidi, M.M.	2004 -- 2012
9 Suharto, SH., M.Si.	2012 -- 2016
10 Drs. Fadheli Purwanto,MM.	2016 -- 2019
11 Yuli Wahyuono,SH., MM.	2019 -- Sekarang

Sumber : Kantor Camat Paciran

Tabel 2.2 Nama Kepala Desa/Lurah, Usia dan Pendidikan Menurut Desa/Kelurahan di Kecamatan Paciran, 2020

Desa/Kelurahan	Nama Kades/Lurah	Usia (Tahun)	Pendidikan
(1)	(2)	(3)	(4)
1 Blimbing	plt. Kudirman, SE	58	S1
2 Kandangsemangkon	Agus Muliono	54	SLTA
3 Paciran	Khusnul Khuluq	53	SLTA
4 Sumurgayam	H. Utsman, SH	53	S1
5 Sendangagung	Panut Supodo	65	S1
6 Sendangduwur	Barur Rohim, S.Pd	45	S1
7 Tunggul	Drs. M. Yasin	58	S1
8 Kranji	H.Husnul Wafiq, ST	49	S1
9 Drajat	A. Nailul Fauzi, S.Ag,MM	46	S2
10 Banjarwati	Sutiyono	57	S1
11 Kemantren	Suaji, S.Pd	59	S1
12 Sidokelar	Moh. Syaiful Bahri	55	SLTP
13 Tlogosadang	Hj. Masrifatun	47	SLTP
14 Paloh	Moh. Soim	59	S1
15 Weru	Drs. M. Hadi	67	S1
16 Sidokumpul	Kusri, S.Ag	50	S1
17 Warulor	Thohir Syamsudin	52	SLTA

Sumber : Kantor Desa

Tabel 2.3 Nama Sekretaris Desa/Kelurahan, Usia dan Pendidikan Menurut Desa/Kelurahan di Kecamatan Paciran, 2020

Desa/Kelurahan	Nama Sekdes/Sekkel	Usia (Tahun)	Pendidikan
(1)	(2)	(3)	(4)
1 Blimbing	Arief Syafiudin, SE.,MM	49	S2
2 Kandangsemangkon	PJ. Rhepno	52	SLTA
3 Paciran	Wafa'udin Zaki, S.Sos	39	S1
4 Sumurgayam	Andra Ansori, SE	26	S1
5 Sendangagung	Suaidi Muharom	30	S1
6 Sendangduwur	Labib Maziz Zabida	28	S1
7 Tunggul	Moh.Shodiq, S.kom	32	S1
8 Kranji	Arif Rohman, S.Pd.	30	S1
9 Drajat	Hilmi Adib	37	S1
10 Banjarwati	Moh. Khoirul, S.Pd	38	S1
11 Kemantren	Ahmad Nur Hadi	37	S1
12 Sidokelar	Erida, SE	37	S1
13 Tlogosadang	Fatkhiatus Sa'adah, SE	25	S1
14 Paloh	Aqil Azizi, S.Pdl	35	S1
15 Weru	Arinil Hakimah, S. Si	27	S1
16 Sidokumpul	Afif Amrullah	39	SLTA
17 Warulor	Hadi Suprianto	37	S1

Sumber : Kantor Desa

Tabel 2.4 Desa/Kelurahan menurut Status Hukum di Kecamatan Paciran, 2020

Desa/Kelurahan	Status Hukum	Status Desa/Kelurahan	Status Daerah
(1)	(2)	(3)	(4)
1 Blimbing	Definitif	Kelurahan	Perkotaan
2 Kandangsemangko	Definitif	Desa	Perkotaan
3 Paciran	Definitif	Desa	Perkotaan
4 Sumurgayam	Definitif	Desa	Pedesaan
5 Sendangagung	Definitif	Desa	Pedesaan
6 Sendangduwur	Definitif	Desa	Perkotaan
7 Tunggul	Definitif	Desa	Pedesaan
8 Kranji	Definitif	Desa	Pedesaan
9 Drajat	Definitif	Desa	Pedesaan
10 Banjarwati	Definitif	Desa	Perkotaan
11 Kemantren	Definitif	Desa	Pedesaan
12 Sidokelar	Definitif	Desa	Pedesaan
13 Tlogosadang	Definitif	Desa	Pedesaan
14 Paloh	Definitif	Desa	Perkotaan
15 Weru	Definitif	Desa	Perkotaan
16 Sidokumpul	Definitif	Desa	Perkotaan
17 Warulor	Definitif	Desa	Perkotaan

Sumber : Kantor Camat Paciran

Tabel 2.5 Desa menurut Kategori LPM dan Tingkat Perkembangannya di Kecamatan Paciran, 2020

Desa/Kelurahan	Kategori LPM	Tingkat Perkembangannya
(1)	(2)	(3)
1 Blimbing	Kategori 3	Swasembada
2 Kandangsemangkon	Kategori 1	Swasembada
3 Paciran	Kategori 3	Swasembada
4 Sumurgayam	Kategori 3	Swasembada
5 Sendangagung	Kategori 3	Swasembada
6 Sendangduwur	Kategori 3	Swasembada
7 Tunggul	Kategori 3	Swasembada
8 Kranji	Kategori 3	Swasembada
9 Drajat	Kategori 3	Swasembada
10 Banjarwati	Kategori 3	Swasembada
11 Kemantren	Kategori 3	Swasembada
12 Sidokelar	Kategori 3	Swasembada
13 Tlogosadang	Kategori 3	Swasembada
14 Paloh	Kategori 3	Swasembada
15 Weru	Kategori 3	Swasembada
16 Sidokumpul	Kategori 3	Swasembada
17 Warulor	Kategori 2	Swasembada

Sumber : Kantor Camat Paciran

Tabel 2.6 Banyaknya Dusun, Lingkungan dan Tempat Kantor Desa/Kelurahan Menurut Desa/Kelurahan di Kecamatan Paciran, 2020

Desa/Kelurahan	Jumlah Dusun	Jumlah Lingkungan	Tempat Kantor Desa/Kelurahan
(1)	(2)	(3)	(4)
1 Blimbing	-	4	Semangu
2 Kandangsemangkon	2	-	Kandangsemangkon
3 Paciran	3	-	Paciran
4 Sumurgayam	3	-	Gayam
5 Sendangagung	3	-	Sendangagung
6 Sendangduwur	1	-	Sendangduwur
7 Tunggul	2	-	Tunggul
8 Kranji	3	-	Kranji
9 Drajat	1	-	Drajat
10 Banjarwati	2	-	Banjaranyar
11 Kemantren	1	-	Kemantren
12 Sidokelar	3	-	Sentul
13 Tlogosadang	2	-	Tlogosadang
14 Paloh	1	-	Paloh
15 Weru	1	-	Weru
16 Sidokumpul	1	-	Sidokumpul
17 Warulor	1	-	Warulor
Jumlah	30	4	

Sumber : Kantor Camat Paciran

Tabel 2.7 Banyaknya Dusun, Rukun Warga, dan Rukun Tetangga Menurut Desa/Kelurahan di Kecamatan Paciran, 2020

Desa/Kelurahan	Dusun	RW	RT
(1)	(2)	(3)	(4)
1 Blimbing	-	12	68
2 Kandangsemangkon	2	13	31
3 Paciran	3	11	53
4 Sumurgayam	3	3	14
5 Sendangagung	3	4	22
6 Sendangduwur	1	2	6
7 Tunggul	2	5	21
8 Kranji	3	9	44
9 Drajat	1	3	10
10 Banjarwati	2	5	18
11 Kemantren	1	5	30
12 Sidokelar	3	3	9
13 Tlogosadang	2	4	12
14 Paloh	1	3	8
15 Weru	1	6	22
16 Sidokumpul	1	3	9
17 Warulor	1	4	8
Paciran	30	95	385

Sumber : Kantor Camat Paciran

PEMERINTAHAN

Tabel 2.8 Banyaknya Rukun Warga, dan Rukun Tetangga Menurut Dusun/Lingkungan di Kecamatan Paciran, 2020

Desa/Kelurahan		Nama Dusun/Lingkungan	RW	RT
(1)	(2)	(3)	(4)	
1	Blimbing	Gowah	2	12
		Padek	4	24
		Semangu	3	16
		Sidokumpul	3	16
2	Kandangsemangkong	Dengok	9	18
		Kandang	4	13
3	Paciran	Jetak	3	14
		Paciran	6	30
		Penanjan	2	9
4	Sumurgayam	Padeg	1	4
		Sumurgayam	1	6
		Sumuran	1	4
5	Sendangagung	Mejero	1	6
		Semerek	1	6
		Sendang	2	10
6	Sendangduwur	Sendangduwur	2	6
7	Tunggul	Genting	1	4
		Tunggul	4	17
8	Kranji	Kranji	4	21
		Sidodadi	3	13
		Tepanas	2	10
9	Drajat	Drajat	3	10
10	Banjarwati	Banjarwati	2	8
		Sukowati	3	10
11	Kemantren	Kemantren	5	30
12	Sidokelar	Klayar	1	3
		Perdoto	1	3
		Sentul	1	3
13	Tlogosadang	Tlogoringin	1	3
		Sadang	3	9
14	Paloh	Paloh	3	8
15	Weru	weru	6	22
16	Sidokumpul	Sidokumpul	3	9
17	Warulor	Warulor	4	8
Paciran			95	385

Sumber : Kantor Camat Paciran

Tabel 2.9 Banyaknya Perangkat Desa menurut Jenis Jabatan dan Pendidikan di Kecamatan Paciran, 2020

Jenis Jabatan/ Perangkat Desa	Pendidikan Terakhir												Jumlah	
	SD		SMP		SMA		D1/D2/D3		D4/S1		S2			
	L	P	L	P	L	P	L	P	L	p	L	P		
	(2)	(3)	(4)	(5)	(6)	(7)	(8)	(9)	(10)	(11)	(12)	(13)		(14)
1. Kepala Desa	-	-	1	1	3	-	-	-	10	-	1	-	16	
2. Sekertaris Desa	-	-	-	-	1	-	-	-	10	4	1	-	16	
3. Kaur Umum	-	-	-	-	11	1	-	-	4	1	-	-	17	
4. Kaur Keuangan	-	-	-	-	10	3	-	-	3	1	-	-	17	
5. Kaur Perencanaan	-	-	-	-	7	2	1	1	4	2	-	-	17	
6. Kasi Pemerintahan	-	-	2	-	8	2	1	-	2	2	-	-	17	
7. Kasi Kesmas	-	-	-	-	7	3	1	-	2	2	-	-	15	
8. Kasi Pelayanan	-	-	2	-	11	-	-	-	4	-	-	-	17	
9. Pembantu Umum	-	-	4	1	9	12	2	1	3	5	-	-	37	
10. Kepala Dusun	-	-	3	-	18	-	2	-	7	-	-	-	30	
Paciran	2020	0	0	12	2	85	23	7	2	49	17	2	0	199
	2019	0	0	14	1	89	24	7	2	46	16	2	0	201
	2018	9	0	16	1	82	22	7	2	46	16	2	0	203

Sumber : Kantor Camat Paciran

Tabel 2.10 Banyaknya anggota BPD, dan Linmas Menurut Desa/Kelurahan di Kecamatan Paciran, 2020

Desa/Kelurahan	BPD		Linmas		
	L	P	L	P	
(1)	(2)	(3)	(5)	(6)	
1 Blimbing	-	-	10	-	
2 Kandangsemangkon	8	3	5	-	
3 Paciran	9	2	63	-	
4 Sumurgayam	5	1	30	-	
5 Sendangagung	9	2	10	-	
6 Sendangduwur	6	1	12	-	
7 Tunggul	9	2	42	-	
8 Kranji	9	2	27	-	
9 Drajat	3	-	12	-	
10 Banjarwati	9	2	36	-	
11 Kemantren	9	2	35	-	
12 Sidokelar	8	1	18	-	
13 Tlogosadang	6	1	6	-	
14 Paloh	6	-	8	-	
15 Weru	9	2	10	-	
16 Sidokumpul	7	2	5	-	
17 Warulor	6	1	10	-	
Paciran	2020	118	24	339	0
	2019	118	24	411	0
	2018	116	26	423	0

Sumber : Kantor Desa

Tabel 2.11 Banyaknya SKTM dan Musdes BPD Menurut Desa/Kelurahan di Kecamatan Paciran, 2020

Desa/Kelurahan	SK Kepala Desa (SKTM)	Musdes BPD
(1)	(2)	(3)
1 Blimbing	-	-
2 Kandangsemangkon	160	2
3 Paciran	200	7
4 Sumurgayam	54	15
5 Sendangagung	5	10
6 Sendangduwur	60	5
7 Tunggul	130	12
8 Kranji	400	14
9 Drajat	5	4
10 Banjarwati	185	4
11 Kemantren	24	78
12 Sidokelar	150	7
13 Tlogosadang	72	10
14 Paloh	-	12
15 Weru	-	12
16 Sidokumpul	-	10
17 Warulor	-	8
Paciran	1.445	210

Sumber : Kantor Desa

PEMERINTAHAN

Tabel 2.12 Banyaknya Anggota BPD menurut Desa/kelurahan dan Tingkat Pendidikan di Kecamatan Paciran, 2020

Desa/Kelurahan	Pendidikan Terakhir												Jumlah	
	SD		SMP		SMA		D1/D2/D3		D4/S1		S2			
	L	P	L	P	L	P	L	P	L	P	L	P		
(1)	(2)	(3)	(4)	(5)	(6)	(7)	(8)	(9)	(10)	(11)	(12)	(13)	(14)	
1 Blimbing	-	-	-	-	-	-	-	-	-	-	-	-	-	0
2 Kandangsemangkon	-	-	-	-	5	2	-	-	3	1	-	-	-	11
3 Paciran	-	-	-	-	5	-	-	-	2	2	2	-	-	11
4 Sumurgayam	-	-	-	-	2	-	1	-	2	1	-	-	-	6
5 Sendangagung	-	-	-	-	3	-	1	-	5	2	-	-	-	11
6 Sendangduwur	-	-	-	-	3	-	-	-	3	1	-	-	-	7
7 Tunggul	-	-	-	-	2	1	1	-	3	1	3	-	-	11
8 Kranji	-	-	-	-	2	1	2	-	2	1	3	-	-	11
9 Drajat	-	-	-	-	1	-	-	-	2	-	-	-	-	3
10 Banjarwati	-	-	-	-	2	1	1	-	2	1	4	-	-	11
11 Kemantren	-	-	-	-	-	2	1	-	3	-	5	-	-	11
12 Sidokelar	-	-	-	-	3	-	1	-	4	1	-	-	-	9
13 Tlogosadang	-	-	1	-	2	1	-	-	3	-	-	-	-	7
14 Paloh	-	-	1	-	2	-	-	-	3	-	-	-	-	6
15 Weru	-	-	3	-	3	-	-	-	3	2	-	-	-	11
16 Sidokumpul	-	-	-	-	6	1	1	-	-	1	-	-	-	9
17 Warulor	-	-	-	-	1	-	-	-	5	1	-	-	-	7
Paciran	0	0	5	0	42	9	9	0	45	15	17	0	142	

Sumber : Kantor Camat Paciran

Tabel 2.13 Banyaknya Pegawai Kantor Camat menurut Pendidikan dan Jenis Kelamin di Kecamatan Paciran, 2020

Jabatan	Pendidikan										Jumlah	
	SD		SMP		SMU		PT		Lainnya			
	L	P	L	P	L	P	L	P	L	P		
(1)	(2)	(3)	(4)	(5)	(6)	(7)	(8)	(9)	(10)	(11)	(12)	
1. Camat	-	-	-	-	-	-	1	-	-	-	1	
2. Sekretaris Camat	-	-	-	-	-	-	1	-	-	-	1	
- Kasubbag Umum	-	-	-	-	-	-	1	-	-	-	1	
Staf Subbag. Umum	-	-	-	-	-	1	2	-	-	-	3	
- Kasubbag. Keu&Perlngkp	-	-	-	-	-	-	-	1	-	-	1	
Staf Subbag. Keua&Perlngkp	-	-	-	-	-	-	-	1	-	-	1	
3. Kasie. Tata Pemerintahan	-	-	-	-	-	-	-	-	-	-	0	
Staf Tata Pemerintahan	-	-	-	-	1	-	3	-	-	-	4	
4. Kasie. Pmd	-	-	-	-	-	-	-	1	-	-	1	
Staf. Pmd	-	-	-	-	-	-	2	-	-	-	2	
5. Kasie. Kamtib	-	-	-	-	-	-	1	-	-	-	1	
Staf Kamtib	-	-	-	-	5	-	4	-	-	-	9	
6. Kasie. Ekbang	-	-	-	-	-	-	-	-	-	-	0	
Staf Ekbang	-	-	-	-	1	-	-	1	-	-	2	
Paciran	2020	0	0	1	0	7	1	15	4	0	0	27
	2019	0	0	1	0	7	1	16	4	0	0	29
	2018	0	0	1	0	7	1	17	4	0	0	30

Sumber : Kantor Camat Paciran

PEMERINTAHAN

Tabel 2.14 Banyaknya Pegawai Kantor Camat menurut Golongan Ruang dan Jenis Kelamin di Kecamatan Paciran, 2020

Jabatan	Golongan Ruang								Lainnya		Jumlah	
	I		II		III		IV		L	P		
	L	P	L	P	L	P	L	P				
(1)	(2)	(3)	(4)	(5)	(6)	(7)	(8)	(9)	(10)	(11)	(12)	
1. Camat	-	-	-	-	-	-	-	1	-	-	-	1
2. Sekretaris Camat	-	-	-	-	-	-	-	1	-	-	-	1
- Kasubbag Umum	-	-	1	-	1	-	-	-	-	-	-	2
Staf Subbag. Umum	-	-	-	-	1	-	-	-	-	1	-	2
- Kasubbag. Keu&Perlngkp	-	-	-	-	-	-	1	-	-	-	-	1
Staf Subbag. Keu&Perlngkp	-	-	-	-	-	-	1	-	-	-	-	1
3. Kasie. Tata Pemerintahan	-	-	-	-	-	-	-	-	-	-	-	0
Staf Tata Pemerintahan	-	-	3	-	1	-	-	-	-	-	-	4
4. Kasie. Pmd	-	-	-	-	-	-	1	-	-	-	-	1
Staf. Pmd	-	-	1	-	1	-	-	-	-	-	-	2
5. Kasie. Kamtib	-	-	-	-	1	-	-	-	-	-	-	1
Staf Kamtib	-	-	2	-	3	-	-	-	-	4	-	9
6. Kasie. Ekbang	-	-	-	-	-	-	-	-	-	-	-	0
Staf Ekbang	-	-	-	-	-	-	1	-	-	1	-	2
Paciran	2020	0	0	7	0	8	4	2	0	6	0	27
	2019	0	0	8	0	9	4	2	0	6	0	29
	2018	0	0	8	0	10	4	2	0	6	0	30

Sumber : Kantor Camat Paciran

KEPENDUDUKAN DAN KETENAGAKERJAAN

3



ULASAN

Penduduk

Jumlah penduduk Kecamatan Paciran tahun 2020 adalah 103.153 jiwa, terdiri dari penduduk laki-laki 52.353 jiwa dan penduduk perempuan 50.799 jiwa.

Bahwa tren pertumbuhan penduduk dari tahun ke tahun mengalami kenaikan walaupun tidak signifikan. Pertumbuhan ini disebabkan angka kelahiran 1.171, sedangkan angka kematian 737 **meningkat 148 dibandingkan tahun sebelumnya, karena adanya virus yang corona menyebabkan banyak kasus kematian melanda Kecamatan Paciran khususnya dan dunia pada umumnya.**

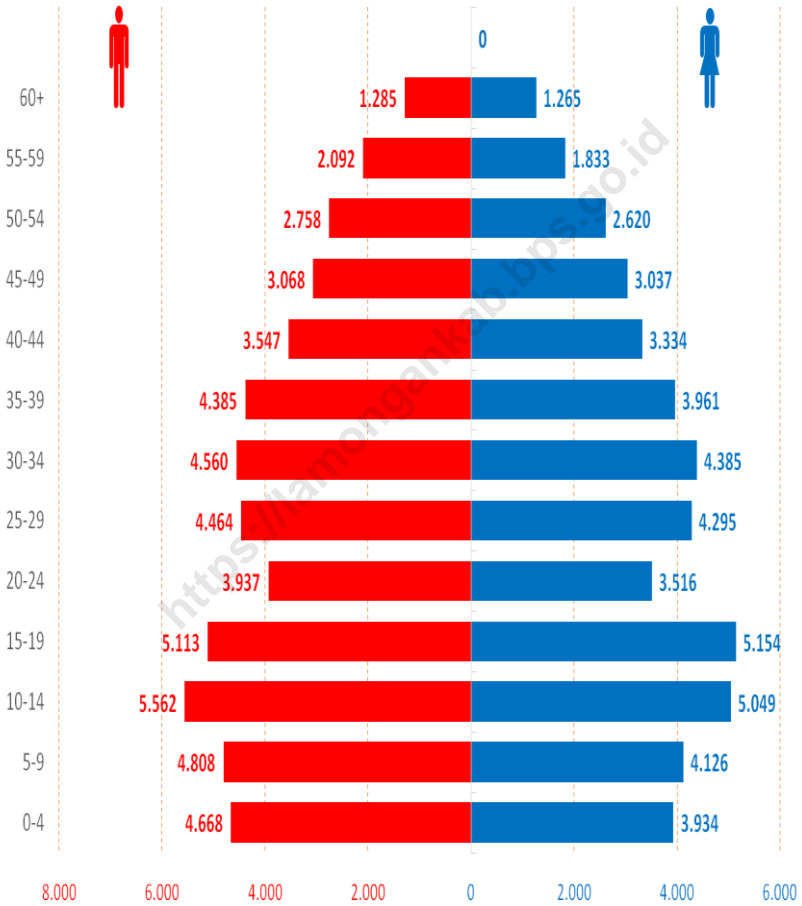
Kepadatan penduduk Kecamatan Paciran sebesar 1.683 jiwa per km². Desa yang paling padat penduduknya adalah Warulor yaitu 57.500 jiwa per km², sedangkan yang terendah adalah Sidokumpul yaitu 59 jiwa per km².

Rasio jenis kelamin penduduk Kecamatan Paciran adalah 103,06 yang berarti disetiap 100 penduduk perempuan terdapat 103 penduduk laki-laki. Hal ini komposisi penduduk sama dengan tahun-tahun sebelumnya dimana jumlah penduduk laki-laki lebih besar dibandingkan jumlah penduduk perempuan.

Ketenagakerjaan

Sebagian besar penduduk di Kecamatan Paciran bekerja pada sektor pertanian dalam hal ini perikanan tangkap (nelayan), Perdagangan, Industri dan Pariwisata. Sektor pariwisata mulai berkembang dengan adanya Wisata Bahari Lamongan dan Mazola yang terletak di desa Paciran. Selain wisata alam, juga terdapat Wisata Religi yaitu Makam Sunan Drajat di Desa Drajat, Makam Sunan Sendangduwur di Desa Sendangduwur dan Makam Maulana Ishak di Desa Kemantren.

Gambar 3 Piramida Penduduk



Sumber : Kantor Desa

Tabel 3.1.1 Banyaknya Penduduk Menurut Desa/Kelurahan dan Jenis Kelamin di Kecamatan Paciran, 2020

	Desa/Kelurahan	Laki-Laki	Perempuan	Laki-Laki + Perempuan	Rasio Jenis Kelamin	
	(1)	(2)	(3)	(4)	(5)	
1	Blimbing	9813	9757	19570	100,57	
2	Kandangsemangkon	4466	4381	8847	101,94	
3	Paciran	9091	9415	18506	96,56	
4	Sumurgayam	1977	1875	3852	105,44	
5	Sendangagung	3564	3634	7198	98,07	
6	Sendangduwur	992	1028	2020	96,50	
7	Tunggul	2678	2624	5302	102,06	
8	Kranji	3635	3595	7230	101,11	
9	Drajat	1227	1214	2441	101,07	
10	Banjarwati	3227	3092	6319	104,37	
11	Kemantren	3786	2721	6507	139,14	
12	Sidokelar	1087	1071	2158	101,49	
13	Tlogosadang	1007	976	1983	103,18	
14	Paloh	790	806	1596	98,01	
15	Weru	3022	2520	5542	119,92	
16	Sidokumpul	1142	1215	2357	93,99	
17	Warulor	850	875	1725	97,14	
	Paciran	2020	52.354	50.799	103.153	103,06
		2019	51.500	50.848	102.348	101,28
		2018	51.069	50.474	101.543	101,18

Sumber : Kantor Desa

Tabel 3.1.2 Banyaknya Penduduk yang Lahir menurut Desa/Kelurahan dan Jenis Kelamin di Kecamatan Paciran, 2020

Desa/Kelurahan	Lahir			Rata-Rata	
	L	P	L+P	Kelahiran Per 1000 Penduduk	
(1)	(2)	(3)	(4)	(5)	
1 Blimbing	92	127	219	11	
2 Kandangsemangkon	38	19	57	4	
3 Paciran	66	92	158	8	
4 Sumurgayam	11	15	26	5	
5 Sendangagung	52	26	78	10	
6 Sendangduwur	18	27	45	18	
7 Tunggul	32	36	68	11	
8 Kranji	42	28	70	9	
9 Drajat	35	21	56	21	
10 Banjarwati	42	21	63	10	
11 Kemantren	44	26	70	11	
12 Sidokelar	32	18	50	19	
13 Tlogosadang	33	21	54	23	
14 Paloh	21	8	29	16	
15 Weru	38	22	60	11	
16 Sidokumpul	21	12	33	14	
17 Warulor	23	12	35	21	
Paciran	2020	640	531	1.171	11
	2019	532	545	1.077	11
	2018	526	532	1.058	10

Sumber : Kantor Desa

Tabel 3.1.3 Banyaknya Penduduk yang Mati menurut Desa/Kelurahan dan Jenis Kelamin di Kecamatan Paciran, 2020

Desa/Kelurahan	Mati			Rata-Rata Kematian Per 1000 Penduduk	
	L	P	L+P		
(1)	(2)	(3)	(4)	(5)	
1 Blimbing	88	78	166	7	
2 Kandangsemangkon	12	24	36	3	
3 Paciran	26	52	78	4	
4 Sumurgayam	9	4	13	3	
5 Sendangagung	32	22	54	6	
6 Sendangduwur	10	11	21	8	
7 Tunggul	22	21	43	7	
8 Kranji	34	27	61	7	
9 Drajat	11	8	19	6	
10 Banjarwati	26	17	43	6	
11 Kemantren	33	19	52	6	
12 Sidokelar	9	13	22	7	
13 Tlogosadang	14	9	23	8	
14 Paloh	9	9	18	9	
15 Weru	18	26	44	6	
16 Sidokumpul	21	7	28	6	
17 Warulor	9	7	16	7	
Paciran	2020	383	354	737	6
	2019	261	328	589	7
	2018	301	359	660	7

Sumber : Kantor Desa

Tabel 3.1.4 Banyaknya Penduduk yang Datang menurut Desa/Kelurahan dan Jenis Kelamin di Kecamatan Paciran, 2020

Desa/Kelurahan	Datang			Rata-Rata Kedatangan Per 1000 Penduduk	
	L	P	L+P		
(1)	(2)	(3)	(4)	(5)	
1 Blimbing	122	131	253	12	
2 Kandangsemangkon	89	99	188	19	
3 Paciran	132	144	276	14	
4 Sumurgayam	24	27	51	11	
5 Sendangagung	88	48	136	17	
6 Sendangduwur	19	16	35	15	
7 Tunggul	42	36	78	14	
8 Kranji	45	33	78	10	
9 Drajat	12	17	29	10	
10 Banjarwati	34	37	71	10	
11 Kemantren	39	31	70	9	
12 Sidokelar	28	21	49	19	
13 Tlogosadang	27	19	46	19	
14 Paloh	18	13	31	14	
15 Weru	21	26	47	10	
16 Sidokumpul	22	23	45	18	
17 Warulor	21	17	38	22	
Paciran	2020	783	738	1.521	14
	2019	701	703	1.404	14
	2018	749	728	1.477	14

Sumber : Kantor Desa

Tabel 3.1.5 Banyaknya Penduduk yang Pindah menurut Desa/Kelurahan dan Jenis Kelamin di Kecamatan Paciran, 2020

Desa/Kelurahan	Pindah			Rata-Rata Kedatangan Per 1000 Penduduk	
	L	P	L+P		
(1)	(2)	(3)	(4)	(5)	
1 Blimbing	32	14	46	3	
2 Kandangsemangkon	28	21	49	6	
3 Paciran	22	18	40	2	
4 Sumurgayam	7	9	16	4	
5 Sendangagung	11	15	26	4	
6 Sendangduwur	7	6	13	6	
7 Tunggul	18	16	34	7	
8 Kranji	16	16	32	5	
9 Drajat	8	7	15	6	
10 Banjarwati	12	11	23	4	
11 Kemantren	10	15	25	4	
12 Sidokelar	7	6	13	6	
13 Tlogosadang	3	4	7	4	
14 Paloh	5	7	12	8	
15 Weru	11	13	24	6	
16 Sidokumpul	9	7	16	8	
17 Warulor	5	4	9	5	
Paciran	2020	211	189	400	4
	2019	225	193	418	4
	2018	249	208	457	5

Sumber : Kantor Desa

Tabel 3.1.6 Banyaknya Penduduk, Rumah Tangga dan Kepadatan Menurut Desa/Kelurahan di Kecamatan Paciran, 2020

	Desa/Kelurahan	Luas (Km ²)	Penduduk	Rumah Tangga	Kepadatan	Rata-Rata Per Rumah tangga
	(1)	(2)	(3)	(4)	(5)	(6)
1	Blimbing	2,50	19.570	4.893	7.828	4
2	Kandangsemangkon	4,58	8.847	2.212	1.932	4
3	Paciran	4,89	18.506	4.522	3.784	4
4	Sumurgayam	5,78	3.852	963	666	4
5	Sendangagung	8,79	7.198	1.795	819	4
6	Sendangduwur	0,22	2.020	505	9.182	4
7	Tunggul	3,26	5.302	1.325	1.626	4
8	Kranji	13,25	7.230	1.808	546	4
9	Drajat	0,61	2.441	610	4.002	4
10	Banjarwati	3,26	6.319	1.580	1.938	4
11	Kemantren	7,62	6.507	1.594	854	4
12	Sidokelar	3,14	2.158	587	687	4
13	Tlogosadang	3,18	1.983	496	624	4
14	Paloh	0,04	1.596	399	39.900	4
15	Weru	0,11	5.542	1.287	50.382	4
16	Sidokumpul	0,04	2.357	581	59	4
17	Warulor	0,03	1.725	431	57.500	4
	Paciran	61,30	103.153	25.588	1.683	4

Sumber : Kantor Desa

Tabel 3.1.7 Banyaknya Penduduk menurut Desa/Kelurahan dan Kewarganegaraan di Kecamatan Paciran, 2020

Desa/Kelurahan	WNI		WNA		Jumlah		
	L	P	L	P	L	P	
(1)	(2)	(3)	(4)	(5)	(6)	(7)	
1 Blimbing	9813	9757	-	-	9813	9757	
2 Kandangsemangkon	4466	4381	-	-	4466	4381	
3 Paciran	9091	9415	-	-	9091	9415	
4 Sumurgayam	1977	1875	-	-	1977	1875	
5 Sendangagung	3564	3634	-	-	3564	3634	
6 Sendangduwur	992	1028	-	-	992	1028	
7 Tunggul	2678	2624	-	-	2678	2624	
8 Kranji	3635	3595	-	-	3635	3595	
9 Drajat	1227	1214	-	-	1227	1214	
10 Banjarwati	3227	3092	-	-	3227	3092	
11 Kemantren	3786	2721	-	-	3786	2721	
12 Sidokelar	1087	1071	-	-	1087	1071	
13 Tlogosadang	1007	976	-	-	1007	976	
14 Paloh	790	806	-	-	790	806	
15 Weru	3022	2520	-	-	3022	2520	
16 Sidokumpul	1142	1215	-	-	1142	1215	
17 Warulor	850	875	-	-	850	875	
Paciran	2020	52.354	50.799	-	-	52.354	50.799
	2019	51.500	50.848	-	-	51.500	50.848
	2018	51.069	50.474	-	-	51.069	50.474

Sumber : Kantor Desa

Tabel 3.1.8 Perkembangan Jumlah Penduduk di Kecamatan Paciran, 2016 - 2020

Desa/Kelurahan	2016	2017	2018	2019	2020
(1)	(2)	(3)	(4)	(5)	(6)
1 Blimbing	19.352	19.476	19.464	19.570	19.570
2 Kandangsemangkon	8.555	9.313	8.703	8.850	8.847
3 Paciran	17.911	18.150	18.074	18.089	18.506
4 Sumurgayam	3.789	3.420	3.816	3.852	3.852
5 Sendangagung	6.958	7.131	7.118	7.179	7.198
6 Sendangduwur	1.962	1.925	1.986	2.020	2.020
7 Tunggul	5.030	4.792	5.176	5.300	5.302
8 Kranji	7.100	6.597	7.126	7.230	7.230
9 Drajat	2.338	3.410	2.432	2.441	2.441
10 Banjarwati	6.158	5.895	6.268	6.319	6.319
11 Kemantren	6.085	5.433	6.227	6.374	6.507
12 Sidokelar	2.259	2.900	2.287	2.349	2.158
13 Tlogosadang	1.880	1.714	1.941	1.983	1.983
14 Paloh	1.593	1.477	1.613	1.596	1.596
15 Weru	5.279	4.748	5.233	5.149	5.542
16 Sidokumpul	2.349	2.420	2.360	2.322	2.357
17 Warulor	1.735	1.572	1.719	1.725	1.725
Paciran	100.333	100.373	101.543	102.348	103.153

Sumber : Kantor Desa

Tabel 3.1.9 Penduduk menurut Kelompok Umur di Kecamatan Paciran, 2020

Desa/Kelurahan	Kelompok Umur					
	0-4	5-9	10-14	15-19	20 -24	
(1)	(2)	(3)	(4)	(5)	(6)	
1 Blimbing	1.859	1.895	1.741	1.627	1.456	
2 Kandangsemangkon	800	869	783	739	695	
3 Paciran	1.525	1.519	1.926	1.753	1.320	
4 Sumurgayam	350	373	380	306	228	
5 Sendangagung	551	558	1.029	798	471	
6 Sendangduwur	183	185	177	219	147	
7 Tunggul	494	456	446	474	384	
8 Kranji	567	599	983	1047	487	
9 Drajat	240	259	216	222	176	
10 Banjarwati	378	394	1.123	1.392	508	
11 Kemantren	399	411	439	425	396	
12 Sidokelar	203	194	224	181	155	
13 Tlogosadang	167	161	197	161	173	
14 Paloh	120	161	154	146	155	
15 Weru	442	542	432	442	386	
16 Sidokumpul	185	210	202	189	199	
17 Warulor	139	148	159	146	117	
Paciran	2020	8.602	8.934	10.611	10.267	7.453
	2019	8.649	8.974	10.643	10.321	7.506
	2018	8.578	8.907	10.556	10.242	7.448

Sumber : Kantor Desa

Lanjutan Tabel 3.1.9

Desa/Kelurahan	Kelompok Umur					
	25 - 29	30-34	35-39	40-44	45-49	
(1)	(7)	(8)	(9)	(10)	(11)	
1 Blimbing	1.692	1.755	1.680	1.331	1.176	
2 Kandangsemangkon	821	844	814	623	525	
3 Paciran	1.690	1.610	1.578	1.322	1.152	
4 Sumurgayam	278	285	317	277	244	
5 Sendangagung	541	567	534	456	415	
6 Sendangduwur	167	170	161	131	123	
7 Tunggul	430	449	437	415	365	
8 Kranji	509	574	509	444	425	
9 Drajat	219	222	224	175	166	
10 Banjarwati	439	411	339	323	279	
11 Kemantren	585	516	422	350	326	
12 Sidokelar	170	173	170	152	127	
13 Tlogosadang	188	198	162	141	141	
14 Paloh	139	163	144	108	80	
15 Weru	509	590	504	375	348	
16 Sidokumpul	228	235	224	136	117	
17 Warulor	154	183	127	122	96	
Paciran	2020	8.759	8.945	8.346	6.881	6.105
	2019	8.882	9.012	8.302	6.908	6.156
	2018	8.706	8.833	8.263	6.785	6.041

Sumber : Kantor Desa

Lanjutan Tabel 3.1.9

Desa/Kelurahan	Kelompok Umur				Jumlah	
	50-54	55 - 59	60 - 64	65+		
(1)	(12)	(13)	(14)	(15)	(16)	
1 Blimbing	1.047	813	559	939	19.570	
2 Kandangsemangkon	460	320	191	363	8.847	
3 Paciran	914	717	512	968	18.506	
4 Sumurgayam	222	140	149	303	3.852	
5 Sendangagung	385	252	167	474	7.198	
6 Sendangduwur	114	84	37	122	2.020	
7 Tunggul	343	228	138	243	5.302	
8 Kranji	376	224	166	320	7.230	
9 Drajat	106	71	50	95	2.441	
10 Banjarwati	258	174	94	207	6.319	
11 Kemantren	281	186	98	223	5.057	
12 Sidokelar	134	103	57	115	2.158	
13 Tlogosadang	124	83	30	57	1.983	
14 Paloh	69	61	34	62	1.596	
15 Weru	315	250	154	253	5.542	
16 Sidokumpul	136	129	63	104	2.357	
17 Warulor	94	90	51	99	1.725	
Paciran	2020	5.378	3.925	2.550	4.947	103.153
	2019	5.410	3.938	2.563	5.793	102.348
	2018	5.363	3.908	2.545	4.947	101.543

Sumber : Kantor Camat Desa

Tabel 3.1.10 Penduduk Laki-Laki menurut Kelompok Umur di Kecamatan Paciran, 2020

Desa/Kelurahan	Kelompok Umur					
	0-4	5-9	10-14	15-19	20 -24	
(1)	(2)	(3)	(4)	(5)	(6)	
1 Blimbing	937	988	920	852	741	
2 Kandangsemangkon	429	433	397	377	331	
3 Paciran	767	825	968	820	668	
4 Sumurgayam	214	201	209	159	116	
5 Sendangagung	295	293	510	384	218	
6 Sendangduwur	97	96	90	103	78	
7 Tunggul	274	251	228	230	189	
8 Kranji	302	324	516	432	277	
9 Drajat	133	139	109	114	77	
10 Banjarwati	219	217	521	642	276	
11 Kemantren	302	312	341	315	297	
12 Sidokelar	128	106	131	97	82	
13 Tlogosadang	101	79	102	84	95	
14 Paloh	68	65	80	74	85	
15 Weru	250	310	246	258	232	
16 Sidokumpul	86	96	107	97	115	
17 Warulor	66	73	87	75	60	
Paciran	2020	4.668	4.808	5.562	5.113	3.937
	2019	4.601	4.730	5.489	5.041	3.870
	2018	4.560	4.692	5.443	5.003	3841

Sumber : Kantor Desa

Lanjutan Tabel 3.1.10

Desa/Kelurahan	Kelompok Umur					
	25 - 29	30-34	35-39	40-44	45-49	
(1)	(7)	(8)	(9)	(10)	(11)	
1 Blimbing	814	884	892	651	555	
2 Kandangsemangkon	407	453	412	338	261	
3 Paciran	823	768	785	646	559	
4 Sumurgayam	135	118	161	136	130	
5 Sendangagung	269	282	274	238	202	
6 Sendangduwur	78	83	78	67	63	
7 Tunggul	215	195	220	217	185	
8 Kranji	258	294	262	215	215	
9 Drajat	105	86	120	90	84	
10 Banjarwati	218	213	198	182	141	
11 Kemantren	415	386	317	273	241	
12 Sidokelar	81	79	74	60	60	
13 Tlogosadang	88	98	81	61	63	
14 Paloh	74	83	64	60	36	
15 Weru	289	324	272	197	170	
16 Sidokumpul	111	122	114	55	61	
17 Warulor	84	92	61	61	42	
Paciran	2020	4.464	4.560	4.385	3.547	3.068
	2019	4.374	4.469	4.307	3.485	3.016
	2018	4.339	4.436	4.274	3.455	2.990

Sumber : Kantor Desa

Lanjutan Tabel 3.1.10

Desa/Kelurahan	Kelompok Umur				Jumlah	
	50-54	55 - 59	60 - 64	65+		
(1)	(12)	(13)	(14)	(15)	(16)	
1 Blimbing	504	395	289	391	9.813	
2 Kandangsemangkon	215	183	85	145	4.466	
3 Paciran	446	355	241	420	9.091	
4 Sumurgayam	121	66	76	135	1.977	
5 Sendangagung	190	131	79	199	3.564	
6 Sendangduwur	60	40	17	42	992	
7 Tunggul	188	120	74	92	2.678	
8 Kranji	191	132	83	134	3.635	
9 Drajat	64	40	29	37	1.227	
10 Banjarwati	142	109	51	98	3.227	
11 Kemantren	215	146	71	155	3.786	
12 Sidokelar	56	65	28	40	1.087	
13 Tlogosadang	66	40	19	30	1007	
14 Paloh	37	26	15	23	790	
15 Weru	163	136	70	105	3.022	
16 Sidokumpul	56	63	28	31	1.142	
17 Warulor	44	45	30	30	850	
Paciran	2020	2.758	2.092	1.285	2.107	52.354
	2019	2.711	2.060	1.267	2.531	51.500
	2018	2.683	2.040	1.259	2.056	51.069

Sumber : Kantor Desa

Tabel 3.1.11 Penduduk Perempuan menurut Kelompok Umur di Kecamatan Paciran, 2020

Desa/Kelurahan	Kelompok Umur					
	0-4	5-9	10-14	15-19	20 -24	
(1)	(2)	(3)	(4)	(5)	(6)	
1 Blimbing	922	907	821	775	715	
2 Kandangsemangkon	371	436	386	362	364	
3 Paciran	758	694	958	933	652	
4 Sumurgayam	136	172	171	147	112	
5 Sendangagung	256	265	519	414	253	
6 Sendangduwur	86	89	87	116	69	
7 Tunggul	220	205	218	244	195	
8 Kranji	265	275	467	615	210	
9 Drajat	107	120	107	108	99	
10 Banjarwati	159	177	602	750	232	
11 Kemantren	97	99	98	110	99	
12 Sidokelar	75	88	93	84	73	
13 Tlogosadang	66	82	95	77	78	
14 Paloh	52	96	74	72	70	
15 Weru	192	232	186	184	154	
16 Sidokumpul	99	114	95	92	84	
17 Warulor	73	75	72	71	57	
Paciran	2020	3.934	4.126	5.049	5.154	3.516
	2019	4.048	4.244	5.154	5.280	3.636
	2018	4.018	4.215	5.113	5.239	3.607

Sumber : Kantor Desa

Lanjutan Tabel 3.1.11

Desa/Kelurahan	Kelompok Umur					
	25 - 29	30-34	35-39	40-44	45-49	
(1)	(7)	(8)	(9)	(10)	(11)	
1 Blimbing	878	871	788	680	621	
2 Kandangsemangkon	414	391	402	285	264	
3 Paciran	867	842	793	676	593	
4 Sumurgayam	143	167	156	141	114	
5 Sendangagung	272	285	260	218	213	
6 Sendangduwur	89	87	83	64	60	
7 Tunggul	215	254	217	198	180	
8 Kranji	251	280	247	229	210	
9 Drajat	114	136	104	85	82	
10 Banjarwati	221	198	141	141	138	
11 Kemantren	170	130	105	77	85	
12 Sidokelar	89	94	96	92	67	
13 Tlogosadang	100	100	81	80	78	
14 Paloh	65	80	80	48	44	
15 Weru	220	266	232	178	178	
16 Sidokumpul	117	113	110	81	56	
17 Warulor	70	91	66	61	54	
Paciran	2020	4.295	4.385	3.961	3.334	3.037
	2019	4.508	4.543	4.085	3.423	3.140
	2018	4.476	4.509	4.055	3.399	3.118

Sumber : Kantor Desa

Lanjutan Tabel 3.1.11

Desa/Kelurahan	Kelompok Umur				Jumlah	
	50-54	55 - 59	60 - 64	65+		
(1)	(12)	(13)	(14)	(15)	(16)	
1 Blimbing	543	418	270	548	9.757	
2 Kandangsemangkon	245	137	106	218	4.381	
3 Paciran	468	362	271	548	9.415	
4 Sumurgayam	101	74	73	168	1.875	
5 Sendangagung	195	121	88	275	3.634	
6 Sendangduwur	54	44	20	80	1028	
7 Tunggul	155	108	64	151	2.624	
8 Kranji	185	92	83	186	3.595	
9 Drajat	42	31	21	58	1.214	
10 Banjarwati	116	65	43	109	3.092	
11 Kemantren	66	40	27	68	1.271	
12 Sidokelar	78	38	29	75	1.071	
13 Tlogosadang	58	43	11	27	976	
14 Paloh	32	35	19	39	806	
15 Weru	152	114	84	148	2.520	
16 Sidokumpul	80	66	35	73	1.215	
17 Warulor	50	45	21	69	875	
Paciran	2020	2.620	1.833	1.265	2.840	50.799
	2019	2.699	1.878	1.296	3.188	50.848
	2018	2.680	1.868	1.286	2.891	50.474

Sumber : Kantor Desa

Tabel 3.1.12 Banyaknya Penduduk, Penduduk Migran Indonesia (PMI)/TKI menurut Desa/Kelurahan dan jenis Kelamin di Kecamatan Paciran, 2020

Desa/Kelurahan	Penduduk	PMI/TKI		
		Laki- laki	Perempuan	
(1)	(2)	(3)	(4)	
1 Blimbing	19.570	15	5	
2 Kandangsemangkon	8.847	-	-	
3 Paciran	18.506	-	-	
4 Sumurgayam	3.852	10	20	
5 Sendangagung	7.198	4	2	
6 Sendangduwur	2.020	7	1	
7 Tunggul	5.302	88	29	
8 Kranji	7.230	237	75	
9 Drajat	2.441	-	-	
10 Banjarwati	6.319	150	60	
11 Kemantren	6.507	49	20	
12 Sidokelar	2.158	48	8	
13 Tlogosadang	1.983	40	20	
14 Paloh	1.596	-	-	
15 Weru	5.542	21	6	
16 Sidokumpul	2.357	-	-	
17 Warulor	1.725	50	48	
Paciran	2020	103.153	719	294
	2019	102.348	882	322
	2018	101.543	921	381

Sumber : Kantor Desa



ULASAN

Pendidikan

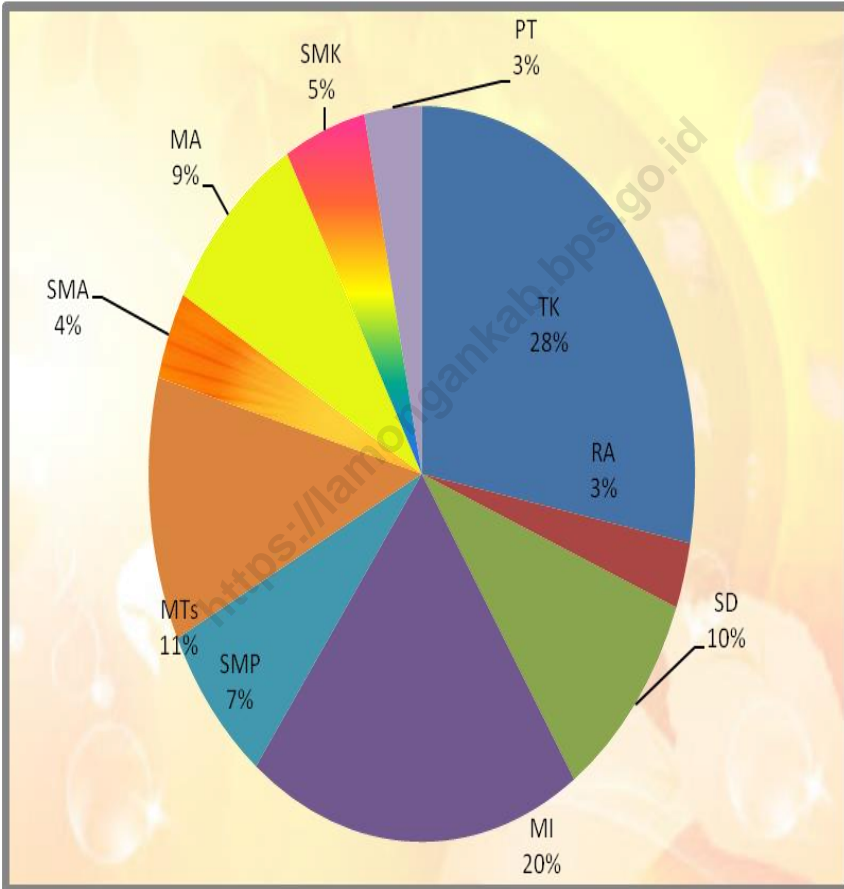
Ketersediaan sarana dan prasarana pendidikan akan sangat menunjang dalam meningkatkan kualitas pendidikan yang merupakan salah satu indikator IPM (Indek Pembangunan Manusia). Dalam bab ini memuat data tentang jumlah fasilitas pendidikan negeri dan fasilitas pendidikan swasta yang ada di Kecamatan Paciran, mulai dari Paud (53 lembaga), TK/RA (64 lembaga), SD/MI (61 lembaga), SMP/MTS (39 lembaga), SMA/MA/SMK (36 lembaga) dan Perguruan Tinggi (7 lembaga). Rata – rata lembaga pendidikan di kecamatan paciran meningkat dibandingkan tahun sebelumnya, menunjukkan ***kesempatan masyarakat Paciran “Merdeka Belajar” lebih baik lagi.***

Kesehatan

Fasilitas kesehatan di Paciran terdiri dari 4 rumah sakit, 1 rumah bersalin, 11 poliklinik/bali pengobatan, 2 puskesmas, 4 pustu, 19 tempat praktik dokter, 38 tempat praktek bidan, 9 rumah bersalin, 25 polindes/ poskesdes, 12 apotik dan 19 toko khusus obat/jamu. Jumlah tenaga medis pada tahun 2020 yaitu 26 dokter dengan presentase sebesar 15,3 persen, 60 Bidan dengan prosentase sebesar 35,5 persen, 78 tenaga kesehatan lainnya dengan presentase sebesar 46,1 persen, 5 dukun bayi yang terlatih dengan presentase sebesar 3,1 persen dan tidak ada fasilitas dukun bayi yang belum terlatih pada Tahun 2020. Tenaga kesehatan tersedia di setiap desa. Jumlah tenaga kesehatan terbanyak berada di Desa Paciran yaitu 9 orang dokter, 8 bidan dan 25 petugas kesehatan lainnya, diikuti desa Tlogosadang dengan 0 orang dokter, 15 orang bidan dan 10 orang petugas kesehatan lainnya. Sedangkan desa dengan tenaga kesehatan paling sedikit berada Desa Warulor dengan 1 orang bidan dan 1 tenaga kesehatan lainnya.

Dokter, bidan, dan perawat adalah sumber daya manusia yang sangat dibutuhkan dalam dunia kesehatan. Dengan bantuan mereka akan sangat menolong dalam penanganan kesehatan masyarakat sehingga pada tahun 2020 hanya terdapat (8 orang) penduduk Paciran yang terkena gizi buruk.

Gambar 4 Banyaknya Fasilitas Pendidikan Negeri dan Swasta menurut Desa/Kelurahan di Kecamatan Paciran, 2020



Sumber : UPT Dinas Pendidikan Kecamatan Paciran

Tabel 4.1.1 Banyaknya Fasilitas Pendidikan Negeri menurut Desa/Kelurahan di Kecamatan Paciran, 2020

Desa/Kelurahan	TK	RA	SD	MI	SMP	
(1)	(2)	(3)	(4)	(5)	(6)	
1 Blimbing	-	-	3	-	-	
2 Kandangsemangkon	-	-	1	-	-	
3 Paciran	-	-	2	-	1	
4 Sumurgayam	-	-	-	-	-	
5 Sendangagung	-	-	1	-	-	
6 Sendangduwur	-	-	-	-	-	
7 Tunggul	-	-	1	-	-	
8 Kranji	-	-	3	-	-	
9 Drajat	-	-	-	-	-	
10 Banjarwati	-	-	1	-	1	
11 Kemantren	-	-	1	-	-	
12 Sidokelar	-	-	1	-	-	
13 Tlogosadang	-	-	1	-	-	
14 Paloh	-	-	-	-	-	
15 Weru	-	-	2	-	-	
16 Sidokumpul	-	-	1	-	-	
17 Warulor	-	-	-	-	-	
Paciran	2020	0	0	18	0	2
	2019	0	0	18	0	2
	2018	0	0	18	0	2

Sumber : UPT. Dinas Pendidikan Kecamatan Paciran

Lanjutan Tabel 4.1.1

Desa/Kelurahan	MTS	SMA	MA	SMK	PT
(1)	(2)	(3)	(4)	(5)	(6)
1 Blimbing	-	-	-	-	-
2 Kandangsemangkon	-	1	-	-	-
3 Paciran	-	-	-	-	-
4 Sumurgayam	-	-	-	-	-
5 Sendangagung	-	-	-	-	-
6 Sendangduwur	-	-	-	-	-
7 Tunggul	-	-	-	-	-
8 Kranji	-	-	-	-	-
9 Drajat	-	-	-	-	-
10 Banjarwati	-	-	-	-	-
11 Kemantren	-	-	-	-	-
12 Sidokelar	-	-	-	-	-
13 Tlogosadang	-	-	-	-	-
14 Paloh	-	-	-	-	-
15 Weru	-	-	-	-	-
16 Sidokumpul	-	-	-	-	-
17 Warulor	-	-	-	-	-
Paciran	2020	0	1	0	0
	2019	0	1	0	0
	2018	0	1	0	0

Sumber : UPT. Dinas Pendidikan Kecamatan Paciran

Tabel 4.1.2 Banyaknya Fasilitas Pendidikan Swasta Menurut Desa/kelurahan di Kecamatan Paciran, 2020

Desa/Kelurahan	TK	RA	SD	MI	SMP	
(1)	(2)	(3)	(4)	(5)	(6)	
1 Blimbing	5	-	1	5	2	
2 Kandangsemangkon	3	-	-	3	1	
3 Paciran	9	-	-	6	3	
4 Sumurgayam	4	-	-	3	-	
5 Sendangagung	5	2	-	2	1	
6 Sendangduwur	1	-	-	1	-	
7 Tunggul	4	-	1	2	2	
8 Kranji	6	1	-	4	1	
9 Drajat	1	1	-	1	-	
10 Banjarwati	4	-	-	3	1	
11 Kemantren	2	-	-	1	1	
12 Sidokelar	3	-	-	2	-	
13 Tlogosadang	3	-	-	1	-	
14 Paloh	1	1	-	1	-	
15 Weru	2	-	-	2	-	
16 Sidokumpul	3	1	-	2	1	
17 Warulor	2	-	-	2	-	
Paciran	2020	58	6	2	41	13
	2019	56	1	3	38	11
	2018	56	1	3	37	14

Sumber : UPT. Dinas Pendidikan Kecamatan Paciran

Lanjutan Tabel 4.1.2

Desa/Kelurahan	MTS	SMA	MA	SMK	PT	
(1)	(2)	(3)	(4)	(5)	(6)	
1 Blimbing	1	1	-	-	-	
2 Kandangsemangkon	2	-	1	-	1	
3 Paciran	4	4	3	3	3	
4 Sumurgayam	-	1	-	1	-	
5 Sendangagung	1	-	2	-	-	
6 Sendangduwur	1	-	1	-	1	
7 Tunggul	-	1	-	1	-	
8 Kranji	2	-	3	2	1	
9 Drajat	-	-	-	-	-	
10 Banjarwati	5	-	4	2	1	
11 Kemantren	1	-	2	1	-	
12 Sidokelar	1	-	-	-	-	
13 Tlogosadang	1	-	-	-	-	
14 Paloh	1	-	-	-	-	
15 Weru	2	-	2	-	-	
16 Sidokumpul	-	-	-	-	-	
17 Warulor	2	-	-	-	-	
Paciran	2020	24	7	18	10	7
	2019	26	9	18	9	5
	2018	25	9	15	8	4

Sumber : UPT. Dinas Pendidikan Kecamatan Paciran

Tabel 4.1.3 Banyaknya Sekolah, Murid, Guru dan Rasio Murid-Guru TK Swasta di Kecamatan Paciran, 2020

Desa/Kelurahan	Lembaga Sekolah	Gedung Sekolah	Ruang Kelas
(1)	(2)	(3)	(4)
1 Blimbing	5	6	25
2 Kandangsemangkon	3	3	12
3 Paciran	9	16	29
4 Sumurgayam	4	4	7
5 Sendangagung	5	6	12
6 Sendangduwur	1	2	4
7 Tunggul	4	6	11
8 Kranji	6	9	14
9 Drajat	1	2	2
10 Banjarwati	4	10	11
11 Kemantren	2	4	11
12 Sidokelar	3	4	14
13 Tlogosadang	3	3	15
14 Paloh	1	1	4
15 Weru	2	4	22
16 Sidokumpul	3	5	9
17 Warulor	2	2	14
Paciran	2020	58	87
	2019	56	82
	2018	56	82

Sumber : UPT. Dinas Pendidikan Kecamatan Paciran

Lanjutan Tabel 4.1.3

Desa/Kelurahan	Lembaga Sekolah	Murid	Guru	Rasio Murid - Guru	
(1)	(2)	(5)	(6)	(7)	
1 Blimbing	5	342	34	10	
2 Kandangsemangkon	3	188	11	17	
3 Paciran	9	411	29	14	
4 Sumurgayam	3	41	9	5	
5 Sendangagung	5	152	17	9	
6 Sendangduwur	1	58	5	11	
7 Tunggul	4	144	14	10	
8 Kranji	6	133	14	10	
9 Drajat	1	32	4	8	
10 Banjarwati	4	156	14	11	
11 Kemantren	2	144	17	8	
12 Sidokelar	3	102	14	7	
13 Tlogosadang	3	231	14	16	
14 Paloh	1	77	8	10	
15 Weru	3	322	32	10	
16 Sidokumpul	3	98	12	8	
17 Warulor	2	172	16	11	
Paciran	2020	58	2803	264	11
	2019	56	2.715	269	10
	2018	56	3.225	388	8

Sumber : UPT. Dinas Pendidikan Kecamatan Paciran

Tabel 4.1.4 Banyaknya Sekolah, Murid, Guru dan Rasio Murid-Guru RA Swasta Menurut Desa/Kelurahan di Kecamatan Paciran, 2020

Desa/Kelurahan	Lembaga Sekolah	Gedung Sekolah	Ruang Kelas
(1)	(2)	(3)	(4)
1 Blimbing	-	-	-
2 Kandangsemangkon	-	-	-
3 Paciran	-	-	-
4 Sumurgayam	-	-	-
5 Sendangagung	2	2	4
6 Sendangduwur	-	-	-
7 Tunggul	-	-	-
8 Kranji	1	1	2
9 Drajat	1	1	1
10 Banjarwati	-	-	-
11 Kemantren	-	-	-
12 Sidokelar	-	-	-
13 Tlogosadang	-	-	-
14 Paloh	1	1	1
15 Weru	-	-	-
16 Sidokumpul	1	1	1
17 Warulor	-	-	-
Paciran	2020	6	6
	2019	1	1
	2018	1	2

Sumber : PPAI Kecamatan Paciran

Lanjutan Tabel 4.1.4

Desa/Kelurahan	Lembaga Sekolah	Murid	Guru	Rasio Murid - Guru
(1)	(2)	(5)	(6)	(7)
1 Blimbing	-	-	-	-
2 Kandangsemangkon	-	-	-	-
3 Paciran	-	-	-	-
4 Sumurgayam	-	-	-	-
5 Sendangagung	2	77	5	15
6 Sendangduwur	-	-	-	-
7 Tunggul	-	-	-	-
8 Kranji	1	33	3	11
9 Drajat	1	16	1	16
10 Banjarwati	-	-	-	-
11 Kemantren	-	-	-	-
12 Sidokelar	-	-	-	-
13 Tlogosadang	-	-	-	-
14 Paloh	1	21	2	11
15 Weru	-	-	-	-
16 Sidokumpul	1	14	1	14
17 Warulor	-	-	-	-
Paciran	2020	6	161	12
	2019	1	37	3
	2018	1	36	3

Sumber : PPAI Kecamatan Paciran

Tabel 4.1.5 Jumlah Sekolah, Murid, Guru dan Rasio Murid-Guru SD Negeri di Kecamatan Paciran, 2020

Desa/Kelurahan	Lembaga Sekolah	Gedung Sekolah	Ruang Kelas
(1)	(2)	(3)	(4)
1 Blimbing	3	11	24
2 Kandangsemangkon	1	3	6
3 Paciran	2	8	18
4 Sumurgayam	-	-	-
5 Sendangagung	1	4	6
6 Sendangduwur	-	-	-
7 Tunggul	1	4	6
8 Kranji	3	12	18
9 Drajat	-	-	-
10 Banjarwati	1	4	6
11 Kemantren	1	3	6
12 Sidokelar	1	3	6
13 Tlogosadang	1	3	6
14 Paloh	-	-	-
15 Weru	2	8	12
16 Sidokumpul	1	4	9
17 Warulor	-	-	-
Paciran	2020	18	67
	2019	18	67
	2018	18	67

Sumber : UPT. Dinas Pendidikan Kecamatan Paciran

Lanjutan Tabel 4.1.5

Desa/Kelurahan	Lembaga Sekolah	Murid	Guru	Rasio Murid - Guru	
(1)	(2)	(5)	(6)	(7)	
1 Blimbing	3	344	26	13	
2 Kandangsemangkon	1	88	11	8	
3 Paciran	2	322	22	15	
4 Sumurgayam	-	-	-	-	
5 Sendangagung	1	38	8	5	
6 Sendangduwur	-	-	-	-	
7 Tunggul	1	56	9	6	
8 Kranji	3	166	23	7	
9 Drajat	-	-	-	-	
10 Banjarwati	1	109	8	13	
11 Kemantren	1	124	9	14	
12 Sidokelar	1	42	6	7	
13 Tlogosadang	1	67	8	8	
14 Paloh	-	-	-	-	
15 Weru	2	244	18	14	
16 Sidokumpul	1	231	16	14	
17 Warulor	-	-	-	-	
Paciran	2019	18	1831	164	11
	2019	18	1.889	171	11
	2018	18	1.909	209	9

Sumber : UPT. Dinas Pendidikan Kecamatan Paciran

Tabel 4.1.6 Jumlah Sekolah, Murid, Guru dan Rasio Murid-Guru SD Swasta di Kecamatan Paciran, 2020

Desa/Kelurahan	Lembaga Sekolah	Gedung Sekolah	Ruang Kelas
(1)	(2)	(3)	(4)
1 Blimbing	1	4	6
2 Kandangsemangkon	-	-	-
3 Paciran	-	-	-
4 Sumurgayam	-	-	-
5 Sendangagung	-	-	-
6 Sendangduwur	-	-	-
7 Tunggul	1	3	3
8 Kranji	-	-	-
9 Drajat	-	-	-
10 Banjarwati	-	-	-
11 Kemantren	-	-	-
12 Sidokelar	-	-	-
13 Tlogosadang	-	-	-
14 Paloh	-	-	-
15 Weru	-	-	-
16 Sidokumpul	-	-	-
17 Warulor	-	-	-
Paciran	2	7	9
2020	2	5	8
2018	3	12	18

Sumber : UPT. Dinas Pendidikan Kecamatan Paciran

Lanjutan Tabel 4.1.6

Desa/Kelurahan	Lembaga Sekolah	Murid	Guru	Rasio Murid - Guru	
(1)	(2)	(5)	(6)	(7)	
1 Blimbing	1	166	13	13	
2 Kandangsemangkon	-	-	-	-	
3 Paciran	-	-	-	-	
4 Sumurgayam	-	-	-	-	
5 Sendangagung	-	-	-	-	
6 Sendangduwur	-	-	-	-	
7 Tunggul	1	42	5	8	
8 Kranji	-	-	-	-	
9 Drajat	-	-	-	-	
10 Banjarwati	-	-	-	-	
11 Kemantren	-	-	-	-	
12 Sidokelar	-	-	-	-	
13 Tlogosadang	-	-	-	-	
14 Paloh	-	-	-	-	
15 Weru	-	-	-	-	
16 Sidokumpul	-	-	-	-	
17 Warulor	-	-	-	-	
Paciran	2019	2	208	18	10
	2019	2	175	17	10
	2018	3	215	29	7

Sumber : UPT. Dinas Pendidikan Kecamatan Paciran

Tabel 4.1.7

Banyaknya Sekolah, Murid, Guru dan Rasio Murid-Guru MI Swasta Menurut Desa/Kelurahan di Kecamatan Paciran, 2020

Desa/Kelurahan	Lembaga Sekolah	Gedung Sekolah	Ruang Kelas
(1)	(2)	(3)	(4)
1 Blimbing	5	15	38
2 Kandangsemangkon	3	9	22
3 Paciran	6	21	48
4 Sumurgayam	3	6	18
5 Sendangagung	2	7	21
6 Sendangduwur	1	3	7
7 Tunggul	2	8	14
8 Kranji	4	14	26
9 Drajat	1	4	9
10 Banjarwati	3	12	23
11 Kemantren	1	4	15
12 Sidokelar	2	8	12
13 Tlogosadang	1	3	6
14 Paloh	1	3	6
15 Weru	2	10	13
16 Sidokumpul	2	3	8
17 Warulor	2	8	12
Paciran	2020	41	138
	2019	38	130
	2018	37	127

Sumber : PPAI Kecamatan Paciran

Lanjutan Tabel 4.1.7

Desa/Kelurahan	Lembaga Sekolah	Murid	Guru	Rasio Murid - Guru	
(1)	(2)	(5)	(6)	(7)	
1 Blimbing	5	1262	86	15	
2 Kandangsemangkon	3	442	47	9	
3 Paciran	6	1426	120	12	
4 Sumurgayam	3	227	30	8	
5 Sendangagung	2	538	48	11	
6 Sendangduwur	1	181	14	13	
7 Tunggul	2	368	43	9	
8 Kranji	4	602	52	12	
9 Drajat	1	189	30	6	
10 Banjarwati	3	592	61	10	
11 Kemantren	1	411	31	13	
12 Sidokelar	2	242	30	8	
13 Tlogosadang	1	52	14	4	
14 Paloh	1	99	21	5	
15 Weru	2	302	38	8	
16 Sidokumpul	2	133	18	7	
17 Warulor	2	166	30	6	
Paciran	2020	41	7232	713	10
	2019	38	7.069	688	10
	2018	37	7.096	674	11

Sumber : PPAI Kecamatan Paciran

Tabel 4.1.8 Banyaknya Sekolah, Murid, Guru dan Rasio Murid-Guru SMP Negeri Menurut Desa/Kelurahan di Kecamatan Paciran, 2020

Desa/Kelurahan	Lembaga Sekolah	Gedung Sekolah	Ruang Kelas	
(1)	(2)	(3)	(4)	
1 Blimbing	-	-	-	
2 Kandangsemangkon	-	-	-	
3 Paciran	1	8	24	
4 Sumurgayam	-	-	-	
5 Sendangagung	-	-	-	
6 Sendangduwur	-	-	-	
7 Tunggul	-	-	-	
8 Kranji	-	-	-	
9 Drajat	-	-	-	
10 Banjarwati	1	10	30	
11 Kemantren	-	-	-	
12 Sidokelar	-	-	-	
13 Tlogosadang	-	-	-	
14 Paloh	-	-	-	
15 Weru	-	-	-	
16 Sidokumpul	-	-	-	
17 Warulor	-	-	-	
Paciran	2020	2	18	54
	2019	2	18	54
	2018	2	18	55

Sumber : Lembaga Pendidikan Sekolah Kecamatan Paciran

Lanjutan Tabel 4.1.8

Desa/Kelurahan	Lembaga Sekolah	Murid	Guru	Rasio Murid - Guru	
(1)	(2)	(5)	(6)	(7)	
1 Blimbing	-	-	-	-	
2 Kandangsemangkon	-	-	-	-	
3 Paciran	1	713	46	16	
4 Sumurgayam	-	-	-	-	
5 Sendangagung	-	-	-	-	
6 Sendangduwur	-	-	-	-	
7 Tunggul	-	-	-	-	
8 Kranji	-	-	-	-	
9 Drajat	-	-	-	-	
10 Banjarwati	1	876	51	17	
11 Kemantren	-	-	-	-	
12 Sidokelar	-	-	-	-	
13 Tlogosadang	-	-	-	-	
14 Paloh	-	-	-	-	
15 Weru	-	-	-	-	
16 Sidokumpul	-	-	-	-	
17 Warulor	-	-	-	-	
Paciran	2020	2	1589	97	16
	2019	2	1.634	97	17
	2018	2	1.692	102	17

Sumber : Lembaga Pendidikan Sekolah Kecamatan Paciran

Tabel 4.1.9 Banyaknya Sekolah, Murid, Guru dan Rasio Murid-Guru SMP Swasta Menurut Desa/Kelurahan di Kecamatan Paciran, 2020

Desa/Kelurahan	Lembaga Sekolah	Gedung Sekolah	Ruang Kelas	
(1)	(2)	(3)	(4)	
1 Blimbing	2	7	9	
2 Kandangsemangkon	1	6	19	
3 Paciran	3	10	18	
4 Sumurgayam	-	-	-	
5 Sendangagung	1	4	3	
6 Sendangduwur	-	-	-	
7 Tunggul	2	6	6	
8 Kranji	1	5	3	
9 Drajat	-	-	-	
10 Banjarwati	1	4	3	
11 Kemantren	1	4	3	
12 Sidokelar	-	-	-	
13 Tlogosadang	-	-	-	
14 Paloh	-	-	-	
15 Weru	-	-	-	
16 Sidokumpul	1	4	3	
17 Warulor	-	-	-	
Paciran	2020	13	50	67
	2019	11	41	61
	2018	14	52	96

Sumber : Lembaga Pendidikan Sekolah Kecamatan Paciran

Lanjutan Tabel 4.1.9

Desa/Kelurahan	Lembaga Sekolah	Murid	Guru	Rasio Murid - Guru	
(1)	(2)	(5)	(6)	(7)	
1 Blimbing	2	201	34	6	
2 Kandangsemangkon	1	561	37	15	
3 Paciran	3	599	127	5	
4 Sumurgayam	-	-	-	-	
5 Sendangagung	1	87	12	7	
6 Sendangduwur	-	-	-	-	
7 Tunggul	2	122	37	4	
8 Kranji	1	92	16	6	
9 Drajat	-	-	-	-	
10 Banjarwati	1	65	17	4	
11 Kemantren	1	59	16	4	
12 Sidokelar	-	-	-	-	
13 Tlogosadang	-	-	-	-	
14 Paloh	-	-	-	-	
15 Weru	-	-	-	-	
16 Sidokumpul	1	69	20	3	
17 Warulor	-	-	-	-	
Paciran	2020	13	1855	316	6
	2019	11	1.627	292	6
	2018	14	2.549	400	6

Sumber : Lembaga Pendidikan Sekolah Kecamatan Paciran

Tabel 4.1.10 Banyaknya Sekolah, Murid, Guru dan Rasio Murid-Guru MTs Swasta Menurut Desa/Kelurahan di Kecamatan Paciran, 2020

Desa/Kelurahan	Lembaga Sekolah	Gedung Sekolah	Ruang Kelas
(1)	(2)	(3)	(4)
1 Blimbing	1	3	6
2 Kandangsemangkon	2	7	10
3 Paciran	4	16	20
4 Sumurgayam	-	-	-
5 Sendangagung	1	4	5
6 Sendangduwur	1	3	4
7 Tunggul	-	-	-
8 Kranji	2	7	6
9 Drajat	-	-	-
10 Banjarwati	5	31	76
11 Kemantren	1	3	3
12 Sidokelar	1	3	3
13 Tlogosadang	1	3	3
14 Paloh	1	6	32
15 Weru	2	6	7
16 Sidokumpul	-	-	-
17 Warulor	2	5	6
Paciran	2020	24	97
	2019	26	106
	2018	25	99

Sumber : Lembaga Pendidikan Sekolah Kecamatan Paciran

Lanjutan Tabel 4.1.10

Desa/Kelurahan	Lembaga Sekolah	Murid	Guru	Rasio Murid - Guru	
(1)	(2)	(5)	(6)	(7)	
1 Blimbing	1	166	29	6	
2 Kandangsemangkon	2	298	44	7	
3 Paciran	4	542	92	6	
4 Sumurgayam	-	-	-	-	
5 Sendangagung	1	224	22	10	
6 Sendangduwur	1	103	21	5	
7 Tunggul	-	-	-	-	
8 Kranji	2	174	39	5	
9 Drajat	-	-	-	-	
10 Banjarwati	5	2.882	216	13	
11 Kemantren	1	58	16	4	
12 Sidokelar	1	77	18	4	
13 Tlogosadang	1	82	17	5	
14 Paloh	1	779	51	15	
15 Weru	2	163	31	5	
16 Sidokumpul	-	-	-	-	
17 Warulor	2	156	41	4	
Paciran	2020	24	5704	637	9
	2019	26	5.826	669	8
	2018	25	5.186	645	8

Sumber : Lembaga Pendidikan Sekolah Kecamatan Paciran

Tabel 4.1.11 Banyaknya Sekolah, Murid, Guru dan Rasio Murid-Guru SMA Negeri Menurut Desa/Kelurahan di Kecamatan Paciran, 2020

Desa/Kelurahan	Lembaga Sekolah	Gedung Sekolah	Ruang Kelas	
(1)	(2)	(3)	(4)	
1 Blimbing	-	-	-	
2 Kandangsemangkon	1	7	26	
3 Paciran	-	-	-	
4 Sumurgayam	-	-	-	
5 Sendangagung	-	-	-	
6 Sendangduwur	-	-	-	
7 Tunggul	-	-	-	
8 Kranji	-	-	-	
9 Drajat	-	-	-	
10 Banjarwati	-	-	-	
11 Kemantren	-	-	-	
12 Sidokelar	-	-	-	
13 Tlogosadang	-	-	-	
14 Paloh	-	-	-	
15 Weru	-	-	-	
16 Sidokumpul	-	-	-	
17 Warulor	-	-	-	
Paciran	2020	1	7	26
	2019	1	7	26
	2018	1	6	25

Sumber : Lembaga Pendidikan Sekolah Kecamatan Paciran

Lanjutan Tabel 4.1.11

Desa/Kelurahan	Lembaga Sekolah	Murid	Guru	Rasio Murid - Guru	
(1)	(2)	(5)	(6)	(7)	
1 Blimbing	-	-	-	-	
2 Kandangsemangkon	1	779	59	13	
3 Paciran	-	-	-	-	
4 Sumurgayam	-	-	-	-	
5 Sendangagung	-	-	-	-	
6 Sendangduwur	-	-	-	-	
7 Tunggul	-	-	-	-	
8 Kranji	-	-	-	-	
9 Drajat	-	-	-	-	
10 Banjarwati	-	-	-	-	
11 Kemantren	-	-	-	-	
12 Sidokelar	-	-	-	-	
13 Tlogosadang	-	-	-	-	
14 Paloh	-	-	-	-	
15 Weru	-	-	-	-	
16 Sidokumpul	-	-	-	-	
17 Warulor	-	-	-	-	
Paciran	2020	1	779	59	13
	2019	1	794	58	14
	2018	1	684	62	11

Sumber : Lembaga Pendidikan Sekolah Kecamatan Paciran

Tabel 4.1.12 Banyaknya Sekolah, Murid, Guru dan Rasio Murid-Guru SMA Swasta Menurut Desa/Kelurahan di Kecamatan Paciran, 2020

Desa/Kelurahan	Lembaga Sekolah	Gedung Sekolah	Ruang Kelas	
(1)	(2)	(3)	(4)	
1 Blimbing	1	4	4	
2 Kandangsemangkon	-	-	-	
3 Paciran	4	18	54	
4 Sumurgayam	1	4	6	
5 Sendangagung	-	-	-	
6 Sendangduwur	-	-	-	
7 Tunggul	1	4	6	
8 Kranji	-	-	-	
9 Drajat	-	-	-	
10 Banjarwati	-	-	-	
11 Kemantren	-	-	-	
12 Sidokelar	-	-	-	
13 Tlogosadang	-	-	-	
14 Paloh	-	-	-	
15 Weru	-	-	-	
16 Sidokumpul	-	-	-	
17 Warulor	-	-	-	
Paciran	2020	7	30	70
	2019	9	38	85
	2018	9	34	69

Sumber : Lembaga Pendidikan Sekolah Kecamatan Paciran

Lanjutan Tabel 4.1.12

Desa/Kelurahan	Lembaga Sekolah	Murid	Guru	Rasio Murid - Guru	
(1)	(2)	(5)	(6)	(7)	
1 Blimbing	1	122	21	6	
2 Kandangsemangkon	-	-	-	-	
3 Paciran	4	1662	164	10	
4 Sumurgayam	1	102	18	6	
5 Sendangagung	-	-	-	-	
6 Sendangduwur	-	-	-	-	
7 Tunggul	1	132	22	6	
8 Kranji	-	-	-	-	
9 Drajat	-	-	-	-	
10 Banjarwati	-	-	-	-	
11 Kemantren	-	-	-	-	
12 Sidokelar	-	-	-	-	
13 Tlogosadang	-	-	-	-	
14 Paloh	-	-	-	-	
15 Weru	-	-	-	-	
16 Sidokumpul	-	-	-	-	
17 Warulor	-	-	-	-	
Paciran	2020	7	2018	225	9
	2019	9	2.313	296	7
	2018	9	1.755	259	7

Sumber : Lembaga Pendidikan Sekolah Kecamatan Paciran

Tabel 4.1.13 Banyaknya Sekolah, Murid, Guru dan Rasio Murid-Guru MA Swasta Menurut Desa/Kelurahan di Kecamatan Paciran, 2020

Desa/Kelurahan	Lembaga Sekolah	Gedung Sekolah	Ruang Kelas
(1)	(2)	(3)	(4)
1 Blimbing	-	-	-
2 Kandangsemangkon	1	4	6
3 Paciran	3	5	18
4 Sumurgayam	-	-	-
5 Sendangagung	2	10	46
6 Sendangduwur	1	4	3
7 Tunggul	-	-	-
8 Kranji	3	14	12
9 Drajat	-	-	-
10 Banjarwati	4	26	112
11 Kemantren	2	14	62
12 Sidokelar	-	-	-
13 Tlogosadang	-	-	-
14 Paloh	-	-	-
15 Weru	2	8	14
16 Sidokumpul	-	-	-
17 Warulor	-	-	-
Paciran	18	85	273
	2020	18	84
	2019	15	180
	2018	15	180

Sumber : Lembaga Pendidikan Sekolah Kecamatan Paciran

Lanjutan Tabel 4.1.13

Desa/Kelurahan	Lembaga Sekolah	Murid	Guru	Rasio Murid - Guru	
(1)	(2)	(5)	(6)	(7)	
1 Blimbing	-	-	-	-	
2 Kandangsemangkon	1	172	23	7	
3 Paciran	3	544	95	6	
4 Sumurgayam	-	-	-	-	
5 Sendangagung	2	1299	109	12	
6 Sendangduwur	1	62	23	3	
7 Tunggul	-	-	-	-	
8 Kranji	3	301	52	6	
9 Drajat	-	-	-	-	
10 Banjarwati	4	3211	226	14	
11 Kemantren	2	1982	141	14	
12 Sidokelar	-	-	-	-	
13 Tlogosadang	-	-	-	-	
14 Paloh	-	-	-	-	
15 Weru	2	252	49	5	
16 Sidokumpul	-	-	-	-	
17 Warulor	-	-	-	-	
Paciran	2020	18	7823	718	11
	2019	18	7.703	722	11
	2018	15	5.284	553	10

Sumber : Lembaga Pendidikan Sekolah Kecamatan Paciran

Tabel 4.1.14 Banyaknya Sekolah, Murid, Guru dan Rasio Murid-Guru SMK Swasta Menurut Desa/kelurahan di Kecamatan Paciran, 2020

Desa/Kelurahan	Lembaga Sekolah	Gedung Sekolah	Ruang Kelas
(1)	(2)	(3)	(4)
1 Blimbing	-	-	-
2 Kandangsemangkon	-	-	-
3 Paciran	3	9	6
4 Sumurgayam	1	4	6
5 Sendangagung	-	-	-
6 Sendangduwur	-	-	-
7 Tunggul	1	3	6
8 Kranji	2	10	24
9 Drajat	-	-	-
10 Banjarwati	2	10	42
11 Kemantren	1	3	10
12 Sidokelar	-	-	-
13 Tlogosadang	-	-	-
14 Paloh	-	-	-
15 Weru	-	-	-
16 Sidokumpul	-	-	-
17 Warulor	-	-	-
Paciran	2020	10	39
	2019	9	35
	2018	8	29

Sumber : Lembaga Pendidikan Sekolah Kecamatan Paciran

Lanjutan Tabel 4.1.14

Desa/Kelurahan	Lembaga Sekolah	Murid	Guru	Rasio Murid - Guru	
(1)	(2)	(5)	(6)	(7)	
1 Blimbing	-	-	-	-	
2 Kandangsemangkon	-	-	-	-	
3 Paciran	3	172	67	3	
4 Sumurgayam	1	82	17	5	
5 Sendangagung	-	-	-	-	
6 Sendangduwur	-	-	-	-	
7 Tunggul	1	121	21	6	
8 Kranji	2	801	83	10	
9 Drajat	-	-	-	-	
10 Banjarwati	2	1502	130	12	
11 Kemantren	1	53	15	4	
12 Sidokelar	-	-	-	-	
13 Tlogosadang	-	-	-	-	
14 Paloh	-	-	-	-	
15 Weru	-	-	-	-	
16 Sidokumpul	-	-	-	-	
17 Warulor	-	-	-	-	
Paciran	2020	10	2731	333	8
	2019	9	2.653	322	8
	2018	8	2.180	279	8

Sumber : Lembaga Pendidikan Sekolah Kecamatan Paciran

Tabel 4.1.15 Banyaknya Kampus, Mahasiswa, Dosen dan Rasio Mahasiswa-Dosen PT Swasta Menurut Desa/Kelurahan di Kecamatan Paciran, 2020

Desa/Kelurahan	Lembaga Kampus	Gedung Sekolah	Ruang Kelas
(1)	(2)	(3)	(4)
1 Blimbing	-	-	-
2 Kandangsemangkon	1	3	6
3 Paciran	3	14	20
4 Sumurgayam	-	-	-
5 Sendangagung	1	3	5
6 Sendangduwur	-	-	-
7 Tunggul	-	-	-
8 Kranji	1	8	24
9 Drajat	-	-	-
10 Banjarwati	1	12	54
11 Kemantren	-	-	-
12 Sidokelar	-	-	-
13 Tlogosadang	-	-	-
14 Paloh	-	-	-
15 Weru	-	-	-
16 Sidokumpul	-	-	-
17 Warulor	-	-	-
Paciran	2020	7	40
	2019	5	34
	2018	4	18

Sumber : Lembaga Pendidikan Sekolah Kecamatan Paciran

Lanjutan Tabel 4.1.15

Desa/Kelurahan	Lembaga Kampus	Mahasiswa	Dosen	Rasio Mahasiswa - Dosen	
(1)	(2)	(5)	(6)	(7)	
1 Blimbing	-	-	-	-	
2 Kandangsemangkon	1	188	18	10	
3 Paciran	3	644	67	10	
4 Sumurgayam	-	-	-	-	
5 Sendangagung	1	107	17	6	
6 Sendangduwur	-	-	-	-	
7 Tunggul	-	-	-	-	
8 Kranji	1	959	34	28	
9 Drajat	-	-	-	-	
10 Banjarwati	1	2047	51	40	
11 Kemantren	-	-	-	-	
12 Sidokelar	-	-	-	-	
13 Tlogosadang	-	-	-	-	
14 Paloh	-	-	-	-	
15 Weru	-	-	-	-	
16 Sidokumpul	-	-	-	-	
17 Warulor	-	-	-	-	
Paciran	2020	7	3945	187	21
	2019	5	3.040	149	20
	2018	4	1.087	115	10

Sumber : Lembaga Pendidikan Sekolah Kecamatan Paciran

Tabel 4.1.16

Banyaknya Pondok Pesantren, Santri dan Ustadz Menurut Desa/Kelurahan di Kecamatan Paciran, 2020

	Desa/Kelurahan	Pondok Pesantren	Santri	Ustadz	
	(1)	(2)	(3)	(4)	
1	Blimbing	1	172	31	
2	Kandangsemangkon	2	8.122	64	
3	Paciran	5	4.488	562	
4	Sumurgayam	1	43	3	
5	Sendangagung	3	2.712	142	
6	Sendangduwur	1	233	27	
7	Tunggul	2	655	87	
8	Kranji	4	722	21	
9	Drajat	-	-	-	
10	Banjarwati	4	13.321	504	
11	Kemantren	1	262	28	
12	Sidokelar	-	-	-	
13	Tlogosadang	-	-	-	
14	Paloh	-	-	-	
15	Weru	1	68	5	
16	Sidokumpul	-	-	-	
17	Warulor	-	-	-	
	Paciran	2020	25	30.798	1.474
		2019	19	29.283	1.439
		2018	19	27.160	1.409

Sumber : KUA Kecamatan Paciran

Tabel 4.1.17

Banyaknya Lembaga, Murid, Guru dan Rasio Murid - Guru PAUD "Kelompok Bermain" Menurut Desa/Kelurahan Kecamatan Paciran, 2020

	Desa/Kelurahan	Lembaga PAUD	Gedung	Ruang Kelas	
	(1)	(2)	(3)	(4)	
1	Blimbing	6	9	12	
2	Kandangsemangkon	4	4	4	
3	Paciran	6	12	8	
4	Sumurgayam	3	3	4	
5	Sendangagung	3	3	3	
6	Sendangduwur	1	1	1	
7	Tunggul	3	4	5	
8	Kranji	7	10	10	
9	Drajat	2	2	2	
10	Banjarwati	4	6	8	
11	Kemantren	1	2	1	
12	Sidokelar	3	3	4	
13	Tlogosadang	3	4	10	
14	Paloh	1	1	2	
15	Weru	3	5	7	
16	Sidokumpul	1	1	1	
17	Warulor	2	2	5	
	Paciran	2020	53	72	87
		2019	56	73	89
		2018	56	73	106

Sumber : UPT. Dinas Pendidikan Kecamatan Paciran

Lanjutan Tabel 4.1.17

	Desa/Kelurahan	Lembaga PAUD	Murid	Guru	Rasio Murid - Guru
	(1)	(2)	(5)	(6)	(7)
1	Blimbing	6	177	16	11
2	Kandangsemangkon	4	77	7	11
3	Paciran	6	106	14	8
4	Sumurgayam	3	52	6	9
5	Sendangagung	3	66	8	7
6	Sendangduwur	1	21	2	10
7	Tunggul	3	44	6	11
8	Kranji	7	121	13	9
9	Drajat	2	22	3	7
10	Banjarwati	4	122	13	9
11	Kemantren	1	13	1	13
12	Sidokelar	3	62	5	12
13	Tlogosadang	3	154	11	14
14	Paloh	1	22	3	7
15	Weru	3	81	10	8
16	Sidokumpul	1	38	3	13
17	Warulor	2	56	5	11
Paciran	2020	53	1234	126	10
	2019	56	1.185	128	9
	2018	56	1.560	202	8

Sumber : UPT. Dinas Pendidikan Kecamatan Paciran

Tabel 4.1.18

Banyaknya Lembaga , Murid, Guru dan Rasio Murid - Guru PAUD "SATUAN PAUD SEJENIS (SPS)" Menurut Desa /Kelurahan di Kecamatan Paciran, 2020

	Desa/Kelurahan	Lembaga PAUD	Gedung	Ruang Kelas	
	(1)	(2)	(3)	(4)	
1	Blimbing	1	1	1	
2	Kandangsemangkon	1	1	3	
3	Paciran	-	-	-	
4	Sumurgayam	1	1	3	
5	Sendangagung	1	1	1	
6	Sendangduwur	1	1	1	
7	Tunggul	1	1	3	
8	Kranji	-	-	-	
9	Drajat	1	1	3	
10	Banjarwati	1	1	3	
11	Kemantren	1	2	2	
12	Sidokelar	1	1	3	
13	Tlogosadang	1	1	4	
14	Paloh	1	1	3	
15	Weru	1	2	3	
16	Sidokumpul	1	2	4	
17	Warulor	1	1	3	
	Paciran	2020	15	18	40
		2019	15	18	40
		2018	3	6	5

Sumber : UPT. Dinas Pendidikan Kecamatan Paciran

Lanjutan Tabel 4.1.18

Desa/Kelurahan	Lembaga PAUD	Murid	Guru	Rasio Murid - Guru	
(1)	(2)	(5)	(6)	(7)	
1 Blimbing	1	41	2	21	
2 Kandangsemangkon	1	44	3	17	
3 Paciran	-	-	-	-	
4 Sumurgayam	1	32	3	11	
5 Sendangagung	1	14	2	7	
6 Sendangduwur	1	19	2	10	
7 Tunggul	1	32	3	11	
8 Kranji	-	-	-	-	
9 Drajat	1	38	3	13	
10 Banjarwati	1	31	3	10	
11 Kemantren	1	58	3	19	
12 Sidokelar	1	22	2	11	
13 Tlogosadang	1	56	7	8	
14 Paloh	1	42	4	10	
15 Weru	1	66	6	11	
16 Sidokumpul	1	54	6	9	
17 Warulor	1	47	4	12	
Paciran	2020	15	596	53	11
	2019	15	643	61	11
	2018	3	78	7	11

Sumber : UPT, Dinas Pendidikan Kecamatan Paciran

Tabel 4.1.19 Banyaknya Fasilitas Olahraga Menurut Desa dan Jenis Olahraga Menurut Desa/kelurahandi Kecamatan Paciran, 2020

Desa/Kelurahan	Sepak Bola	Bola Volly	Bola Basket	Bulu Tangkis	Tenis Lapangan/ Tennis Meja
(1)	(2)	(3)	(4)	(5)	(6)
1 Blimbing	1	1	-	1	-
2 Kandangsemangkon	1	-	-	-	-
3 Paciran	3	3	-	1	1
4 Sumurgayam	1	1	-	-	1
5 Sendangagung	1	1	-	-	1
6 Sendangduwur	-	1	-	1	1
7 Tunggul	1	2	-	-	1
8 Kranji	1	1	-	-	-
9 Drajat	2	2	-	1	1
10 Banjarwati	-	2	-	1	1
11 Kemantren	1	2	1	1	-
12 Sidokelar	1	2	-	-	1
13 Tlogosadang	1	2	1	2	-
14 Paloh	-	1	-	1	1
15 Weru	1	1	-	1	1
16 Sidokumpul	-	-	-	1	-
17 Warulor	-	-	-	-	-
Paciran	15	22	2	11	10
	2019	18	20	2	10
	2018	18	24	2	16

Sumber : Kantor Camat Paciran

Lanjutan Tabel 4.1.19

Desa/Kelurahan	Renang	Bela Diri	Futsal	Bilyard	Fitness/ Aerobic	
(1)	(7)	(8)	(9)	(10)	(11)	
1 Blimbing	-	-	-	1	-	
2 Kandangsemangkon	-	1	-	-	1	
3 Paciran	-	-	1	-	-	
4 Sumurgayam	-	1	-	-	-	
5 Sendangagung	-	1	1	-	-	
6 Sendangduwur	-	1	1	1	1	
7 Tunggul	-	-	1	-	-	
8 Kranji	-	-	1	-	-	
9 Drajat	-	1	-	-	1	
10 Banjarwati	-	1	-	1	1	
11 Kemantren	1	1	1	1	1	
12 Sidokelar	-	1	-	-	-	
13 Tlogosadang	-	1	-	-	-	
14 Paloh	-	-	-	-	-	
15 Weru	-	-	-	-	-	
16 Sidokumpul	-	-	-	-	-	
17 Warulor	-	-	-	-	-	
Paciran	2020	1	9	6	4	5
	2019	1	8	5	5	4
	2018	2	8	5	4	4

Sumber : Kantor Camat Paciran

Tabel 4.1.20 Kemudahan untuk Mencapai Sarana Pendidikan terdekat Bagi Desa/Kelurahan yang tidak mempunyai Sarana Pendidikan Menurut Desa/Kelurahan dan Jenjang Pendidikan di Kecamatan Paciran, 2020

Desa/Kelurahan	SD	MI	SMP	MTS
(1)	(2)	(3)	(4)	(5)
1 Blimbing	-	-	-	-
2 Kandangsemangkon	-	-	-	-
3 Paciran	-	-	-	-
4 Sumurgayam	Sangat Mudah	-	Mudah	Mudah
5 Sendangagung	-	-	-	-
6 Sendangduwur	Mudah	-	Mudah	-
7 Tunggul	-	-	-	Sangat Mudah
8 Kranji	-	-	-	-
9 Drajat	Sangat Mudah	-	Sangat Mudah	Sangat Mudah
10 Banjarwati	-	-	-	-
11 Kemantren	-	-	Sangat Mudah	-
12 Sidokelar	-	-	Sangat Mudah	-
13 Tlogosadang	-	-	Sangat Mudah	-
14 Paloh	Mudah	-	Mudah	-
15 Weru	-	-	Mudah	-
16 Sidokumpul	-	-	-	Sangat Mudah
17 Warulor	Sangat Mudah	-	Mudah	-

Sumber : BPS, Pendataan Podes (Potensi Desa), 2020

Lanjutan Tabel 4.1.20

Desa/Kelurahan	SMA	MA	SMK	Akademi/Perguruan Tinggi
(1)	(6)	(7)	(8)	(9)
1 Blimbing	-	Sangat Mudah	Sangat Mudah	Sangat Mudah
2 Kandangsemangkon	-	-	-	-
3 Paciran	-	-	-	-
4 Sumurgayam	-	-	Mudah	Mudah
5 Sendangagung	Mudah	-	Mudah	-
6 Sendangduwur	Mudah	-	Mudah	Mudah
7 Tunggul	-	-	-	Sangat Mudah
8 Kranji	Mudah	-	-	-
9 Drajat	Sangat Mudah	Sangat Mudah	Sangat Mudah	Mudah
10 Banjarwati	Mudah	-	-	-
11 Kemantren	Sangat Mudah	-	-	Mudah
12 Sidokelar	Sangat Mudah	Sangat Mudah	Sangat Mudah	Sangat Mudah
13 Tlogosadang	Sangat Mudah	Sangat Mudah	Sangat Mudah	Sangat Mudah
14 Paloh	Mudah	Mudah	Mudah	Mudah
15 Weru	Mudah	-	Mudah	Mudah
16 Sidokumpul	Mudah	Sangat Mudah	Mudah	Mudah
17 Warulor	Mudah	Sangat Mudah	Mudah	Mudah

Sumber : BPS, Pendataan Podes (Potensi Desa), 2020

Tabel 4.2.1 Banyaknya Fasilitas Kesehatan Menurut Desa/Kelurahan di Kecamatan Paciran, 2020

Desa/Kelurahan	Rumah Sakit Umum	Rumah Sakit Bersalin	Poliklinik/Balai Pengobatan
(1)	(2)	(3)	(4)
1 Blimbing	-	-	1
2 Kandangsemangkon	-	-	-
3 Paciran	3	1	3
4 Sumurgayam	-	-	-
5 Sendangagung	-	-	1
6 Sendangduwur	-	-	-
7 Tunggul	-	-	-
8 Kranji	1	-	1
9 Drajat	-	-	-
10 Banjarwati	-	-	2
11 Kemantren	-	-	-
12 Sidokelar	-	-	-
13 Tlogosadang	-	-	-
14 Paloh	-	-	-
15 Weru	-	-	2
16 Sidokumpul	-	-	1
17 Warulor	-	-	-
Paciran			
	2020	4	1
	2019	2	0
	2018	4	1

Sumber : Puskesmas Paciran dan Puskesmas Tlogosadang

Lanjutan Tabel 4.2.1

Desa/Kelurahan	Puskesmas	Puskesmas Pembantu	Tempat Praktek Dokter	Apotek	
(1)	(5)	(6)	(8)	(7)	
1 Blimbing	-	1	4	3	
2 Kandangsemangkon	-	-	3	-	
3 Paciran	1	-	4	2	
4 Sumurgayam	-	-	1	-	
5 Sendangagung	-	-	-	1	
6 Sendangduwur	-	-	-	-	
7 Tunggul	-	-	-	-	
8 Kranji	-	1	1	1	
9 Drajat	-	-	1	1	
10 Banjarwati	-	1	1	2	
11 Kemantren	-	-	1	-	
12 Sidokelar	-	-	-	-	
13 Tlogosadang	1	-	-	-	
14 Paloh	-	-	-	-	
15 Weru	-	1	2	1	
16 Sidokumpul	-	-	1	-	
17 Warulor	-	-	-	1	
Paciran	2020	2	4	19	12
	2019	2	4	19	13
	2018	2	4	17	14

Sumber : Puskesmas Paciran dan Puskesmas Tlogosadang

Lanjutan Tabel 4.2.1

Desa/Kelurahan	Tempat	Rumah	Poskesdes	Toko Khusus	
	Praktek Bidan	Bersalin	/Polindes	Obat/ Jamu	
(1)	(9)	(10)	(11)	(12)	
1 Blimbing	5	-	1	2	
2 Kandangsemangkon	3	1	2	2	
3 Paciran	6	1	1	4	
4 Sumurgayam	1	-	2	2	
5 Sendangagung	1	-	1	1	
6 Sendangduwur	1	-	1	-	
7 Tunggul	2	2	2	-	
8 Kranji	2	-	2	2	
9 Drajat	2	1	1	-	
10 Banjarwati	2	-	2	1	
11 Kemantren	2	1	1	1	
12 Sidokelar	2	1	1	-	
13 Tlogosadang	2	-	2	1	
14 Paloh	-	-	2	1	
15 Weru	3	-	1	1	
16 Sidokumpul	1	1	2	-	
17 Warulor	1	1	1	1	
Paciran	2020	38	9	25	19
	2019	34	12	17	8
	2018	32	15	17	10

Sumber : Puskesmas Paciran dan Puskesmas Tlogosadang

Tabel 4.2.2 Kemudahan Mencapai Sarana Kesehatan terdekat Bagi Desa/Kelurahan Yang Tidak Ada Sarana Kesehatan Menurut Desa/Kelurahan dan Sarana Kesehatan di Kecamatan Paciran, 2020

Desa/Kelurahan	Rumah Sakit Umum	Rumah Sakit Bersalin	Poliklinik/Balai Pengobatan
(1)	(2)	(3)	(4)
1 Blimbing	Sangat Mudah	Sangat Mudah	-
2 Kandangsemangkon	Sangat Mudah	Sangat Sulit	Sangat Mudah
3 Paciran	-	-	-
4 Sumurgayam	Mudah	Mudah	Mudah
5 Sendangagung	Mudah	Mudah	-
6 Sendangduwur	Mudah	Mudah	Mudah
7 Tunggul	Sangat Mudah	Sangat Sulit	Sangat Mudah
8 Kranji	-	Sangat Sulit	-
9 Drajat	Sangat Mudah	Sangat Sulit	Sangat Mudah
10 Banjarwati	Sangat Mudah	Sangat Sulit	-
11 Kemantren	Sangat Mudah	Sangat Mudah	Sangat Mudah
12 Sidokelar	Sangat Mudah	Sangat Mudah	Sangat Mudah
13 Tlogosadang	Sangat Mudah	Sangat Mudah	Sangat Mudah
14 Paloh	Mudah	Sangat Sulit	Sangat Mudah
15 Weru	Mudah	Mudah	-
16 Sidokumpul	Mudah	Mudah	-
17 Warulor	Mudah	Mudah	Mudah

Sumber : BPS, Pendataan Podes (Potensi Desa), 2020

Lanjutan Tabel 4.2.2

Desa/Kelurahan	Puskesmas (Dengan Rawat Inan)	Puskesmas Pembantu	Apotek
(1)	(5)	(6)	(7)
1 Blimbing	Sangat Mudah	-	-
2 Kandangsemangkon	Mudah	Sangat Mudah	Sangat Mudah
3 Paciran	-	Sangat Mudah	-
4 Sumurgayam	Mudah	Mudah	Mudah
5 Sendangagung	Mudah	Mudah	Mudah
6 Sendangduwur	Mudah	Mudah	Mudah
7 Tunggul	Sangat Mudah	Sangat Mudah	Mudah
8 Kranji	Sangat Mudah	Sangat Mudah	-
9 Drajat	Sangat Mudah	Sangat Mudah	Mudah
10 Banjarwati	Mudah	-	-
11 Kemantren	Sangat Mudah	Sangat Mudah	Sangat Mudah
12 Sidokelar	Mudah	Sangat Mudah	Sangat Mudah
13 Tlogosadang	-	Sangat Mudah	Sangat Mudah
14 Paloh	Sangat Mudah	Sangat Mudah	Sangat Mudah
15 Weru	Mudah	-	Mudah
16 Sidokumpul	Mudah	Mudah	Mudah
17 Warulor	Mudah	Mudah	-

Sumber : BPS, Pendataan Podes (Potensi Desa), 2020

Tabel 4.2.3 Banyaknya Tenaga Kesehatan Menurut Desa/Kelurahan di Kecamatan Paciran, 2020

Desa/Kelurahan	Dokter	Bidan	Tenaga Kesehatan Lainnya	Dukun Bayi	
(1)	(2)	(3)	(4)	(5)	
1 Blimbing	6	5	8	2	
2 Kandangsemangkon	3	3	1	-	
3 Paciran	9	8	25	-	
4 Sumurgayam	-	2	5	-	
5 Sendangagung	1	3	4	-	
6 Sendangduwur	-	3	-	-	
7 Tunggul	-	2	7	-	
8 Kranji	1	2	-	-	
9 Drajat	1	1	1	-	
10 Banjarwati	1	4	8	-	
11 Kemantren	1	4	2	2	
12 Sidokelar	-	15	10	-	
13 Tlogosadang	1	3	4	-	
14 Paloh	-	1	-	1	
15 Weru	2	1	1	-	
16 Sidokumpul	1	2	1	-	
17 Warulor	-	1	1	-	
Paciran	2020	26	60	78	5
	2019	19	40	62	9
	2018	17	38	54	12

Sumber : Puskesmas Paciran dan Puskesmas Tlogosadang

Tabel 4.3.1 Banyaknya Penduduk Menurut Desa/Kelurahan dan Agama di Kecamatan Paciran, 2020

Desa/Kelurahan	Islam	Katholik	Protestan	Hindu	Budha	
(1)	(2)	(3)	(4)	(5)	(6)	
1 Blimbing	19527	11	32	-	-	
2 Kandangsemangkon	8847	-	-	-	-	
3 Paciran	18500	2	3	-	1	
4 Sumurgayam	3852	-	-	-	-	
5 Sendangagung	7198	-	-	-	-	
6 Sendangduwur	2020	-	-	-	-	
7 Tunggul	5301	-	-	-	1	
8 Kranji	7230	-	-	-	-	
9 Drajat	2435	6	-	-	-	
10 Banjarwati	6307	2	5	-	5	
11 Kemantren	6481	7	13	-	6	
12 Sidokelar	2153	-	5	-	-	
13 Tlogosadang	1977	4	2	-	-	
14 Paloh	1596	-	-	-	-	
15 Weru	5542	-	-	-	-	
16 Sidokumpul	2357	-	-	-	-	
17 Warulor	1725	-	-	-	-	
Paciran	2020	103.048	32	60	0	13
	2019	102.255	27	55	0	11
	2018	101.460	24	50	0	9

Sumber : Kantor Desa

Tabel 4.3.2 Banyaknya Tempat Peribadatan Menurut Desa/Kelurahan di Kecamatan Paciran, 2020

Desa/Kelurahan	Masjid	Surau/Langgar/ Mushola	Gereja Kristen/Katolik	Pura	Wihara	Kapel	Kelenteng	Balai Basarah
(1)	(2)	(3)	(4)	(5)	(6)	(7)	(8)	(9)
1 Blimbing	15	25	-	-	-	-	-	-
2 Kandangsemangkon	5	23	-	-	-	-	-	-
3 Paciran	17	63	-	-	-	-	-	-
4 Sumurgayam	4	22	-	-	-	-	-	-
5 Sendangagung	5	25	-	-	-	-	-	-
6 Sendangduwur	2	12	-	-	-	-	-	-
7 Tunggul	4	23	-	-	-	-	-	-
8 Kranji	5	36	-	-	-	-	-	-
9 Drajat	2	12	-	-	-	-	-	-
10 Banjarwati	5	26	-	-	-	-	-	-
11 Kemantren	2	33	-	-	-	-	-	-
12 Sidokelar	3	12	-	-	-	-	-	-
13 Tlogosadang	3	8	-	-	-	-	-	-
14 Paloh	1	4	-	-	-	-	-	-
15 Weru	2	7	-	-	-	-	-	-
16 Sidokumpul	1	2	-	-	-	-	-	-
17 Warulor	2	3	-	-	-	-	-	-
Paciran	2020	78	336	0	0	0	0	0
	2019	71	363	0	0	0	0	0
	2018	71	363	0	0	0	0	0

Sumber : KUA/PPAI Kecamatan Paciran

Tabel 4.3.3 Nikah, Talak, Cerai, dan Rujuk di Kecamatan Paciran, 2020

	Desa/Kelurahan	Nikah	Talak	Cerai	Rujuk	Jumlah	
	(1)	(2)	(3)	(4)	(5)	(6)	
1	Blimbing	122	5	16	-	143	
2	Kandangsemangkon	115	4	11	-	130	
3	Paciran	119	3	4	-	126	
4	Sumurgayam	38	3	6	-	47	
5	Sendangagung	89	1	4	-	94	
6	Sendangduwur	21	3	4	-	28	
7	Tunggul	26	2	3	-	31	
8	Kranji	13	1	4	-	18	
9	Drajat	15	2	-	-	17	
10	Banjarwati	27	2	4	-	33	
11	Kemantren	24	1	2	-	27	
12	Sidokelar	28	2	1	-	31	
13	Tlogosadang	24	2	3	-	29	
14	Paloh	16	1	1	-	18	
15	Weru	23	1	-	-	24	
16	Sidokumpul	16	1	4	-	21	
17	Warulor	9	2	1	-	12	
	Paciran	2020	725	36	68	0	829
		2019	768	27	56	0	851
		2018	187	52	105	0	344

Sumber : KUA / PPAI Kecamatan Paciran

Tabel 4.4.1 Banyaknya Lembaga Sosial Kemasyarakatan Menurut Desa/kelurahan dan Jenisnya di Kecamatan Paciran, 2020

	Desa/Kelurahan	PKK	Karang Taruna	Lembaga Adat	Kelompok Tani	Lembaga Pengelola	Pokmas	
						Air		
	(1)	(2)	(3)	(4)	(5)	(6)	(7)	
1	Blimbing	1	1	-	3	1	8	
2	Kandangsemangkon	1	1	-	2	1	1	
3	Paciran	1	1	1	3	1	1	
4	Sumurgayam	1	1	-	3	2	3	
5	Sendangagung	3	1	-	1	1	3	
6	Sendangduwur	1	1	-	1	2	6	
7	Tunggul	1	1	-	2	-	1	
8	Kranji	1	1	-	3	1	5	
9	Drajat	1	1	1	1	1	1	
10	Banjarwati	1	1	-	3	-	-	
11	Kemantren	1	1	-	4	-	1	
12	Sidokelar	1	1	-	3	1	2	
13	Tlogosadang	2	1	-	2	-	-	
14	Paloh	1	1	-	-	-	1	
15	Weru	1	1	-	2	-	2	
16	Sidokumpul	1	1	-	2	-	2	
17	Warulor	1	1	-	1	1	5	
	Paciran	2020	20	17	2	36	12	42
		2019	34	17	0	31	10	39
		2018	27	17	0	31	8	34

Sumber : Kantor Desa

Tabel 4.4.2 Banyaknya Lembaga Pendidikan Ketrampilan menurut Desa/kelurahan di Kecamatan Paciran, 2020

Desa/Kelurahan	Bahasa Asing	Komputer	Menjahit/	Kecantikan	Montir	Elektronika	Lainya	
			Tata Busana		Mobil/Montor			
(1)	(2)	(3)	(4)	(5)	(6)	(7)	(8)	
1 Blimbing	-	-	-	-	-	-	-	
2 Kandangsemangkon	-	-	-	-	-	-	-	
3 Paciran	-	1	-	-	-	-	-	
4 Sumurgayam	1	-	-	-	-	-	-	
5 Sendangagung	1	2	-	1	1	-	1	
6 Sendangduwur	-	-	-	-	-	-	-	
7 Tunggul	-	-	-	-	-	-	-	
8 Kranji	1	-	-	-	-	-	-	
9 Drajat	-	-	1	-	-	-	-	
10 Banjarwati	1	-	-	-	-	-	-	
11 Kemantren	1	-	-	-	-	-	-	
12 Sidokelar	-	-	-	-	-	-	-	
13 Tlogosadang	-	-	-	-	-	-	-	
14 Paloh	-	1	-	-	-	-	-	
15 Weru	-	1	1	-	1	1	-	
16 Sidokumpul	-	1	-	1	1	1	3	
17 Warulor	-	1	-	-	-	-	-	
Paciran	2020	5	7	2	2	3	2	4
	2019	7	6	5	2	5	6	0
	2018	5	3	4	2	3	4	0

Sumber : Kantor Desa

Tabel 4.5.1 Banyaknya Jiwa Penyandang cacat menurut Desa/Kelurahan di Kecamatan Paciran, 2018 dan 2020

Desa/Kelurahan	Tuna Netra (Buta)	Tuna Rungu (Tuli)	Tuna Wicara (Bisu)	Tuna Rungu - Wicara (Tuli - Bisu)
(1)	(2)	(3)	(4)	(5)
1 Blimbing	1	1	8	1
2 Kandangsemangkon	10	-	2	-
3 Paciran	-	-	-	-
4 Sumurgayam	1	1	2	5
5 Sendangagung	1	1	3	-
6 Sendangduwur	-	-	2	-
7 Tunggul	-	-	-	-
8 Kranji	-	2	3	-
9 Drajat	-	-	1	-
10 Banjarwati	4	4	3	-
11 Kemantren	-	-	-	2
12 Sidokelar	-	-	1	-
13 Tlogosadang	1	-	-	1
14 Paloh	-	-	-	-
15 Weru	-	-	-	-
16 Sidokumpul	1	-	1	-
17 Warulor	-	-	-	-
Paciran 2020	19	9	26	9
2018	40	34	42	29

Sumber : BPS, Pendataan Potensi Desa (PODES), 2018 dan 2020

Desa/Kelurahan		Tuna Daksa (Tubuh)	Tuna Grahita (Idiot)	Tuna Laras (Eks Gila)	Eks Sakit Kusta	Cacat Ganda
(1)	(6)	(7)	(8)	(9)	(10)	
1	Blimbing	1	4	55	-	1
2	Kandangsemangkon	2	-	4	-	-
3	Paciran	-	-	-	-	-
4	Sumurgayam	-	-	5	-	5
5	Sendangagung	-	1	-	-	-
6	Sendangduwur	-	1	-	-	-
7	Tunggul	-	-	-	-	-
8	Kranji	-	2	1	-	-
9	Drajat	1	-	-	-	-
10	Banjarwati	2	-	-	-	-
11	Kemantren	1	4	5	-	-
12	Sidokelar	-	-	-	-	-
13	Tlogosadang	4	1	1	-	-
14	Paloh	-	-	-	-	-
15	Weru	-	-	-	-	-
16	Sidokumpul	-	-	-	-	-
17	Warulor	-	-	-	-	-
Paciran	2020	11	13	71	0	6
	2018	28	35	30	16	16

Sumber : BPS, Pendataan Potensi Desa (PODES), 2018 dan 2020

Tabel 4.5.2 Banyaknya Warga Penderita Gizi Buruk (Maramus) Menurut Desa/Kelurahan di Kecamatan Paciran, 2017, 2019 dan 2020

Desa/Kelurahan	2017	2019	2020
(1)	(2)	(3)	(4)
1 Blimbing	-	-	1
2 Kandangsemangkon	3	-	-
3 Paciran	-	-	-
4 Sumurgayam	-	-	-
5 Sendangagung	-	-	-
6 Sendangduwur	-	-	-
7 Tunggul	-	-	2
8 Kranji	-	-	-
9 Drajat	-	-	-
10 Banjarwati	3	-	-
11 Kemantren	1	-	-
12 Sidokelar	1	-	5
13 Tlogosadang	-	-	-
14 Paloh	-	-	-
15 Weru	-	-	-
16 Sidokumpul	-	-	-
17 Warulor	-	-	-
Paciran	8	0	8

Sumber : BPS, Pendataan Potensi Desa (PODES), 2018 dan 2020

Tabel 4.6.1 Banyaknya Kejadian Bencana Alam Menurut Desa/Kelurahan dan Jenis Bencana Alam di Kecamatan Paciran, 2020

Desa/Kelurahan	Gempa Bumi	Tsunami	Gunung Meletus	Tanah Longsor	Banjir	Banjir Bandang	Kekeringan	Kebakaran Hutan dan Lahan	Angin Puyuh/Puting Beliung/Topan	Gelombang Pasang Air Laut
(1)	(2)	(3)	(4)	(5)	(6)	(7)	(8)	(9)	(10)	11
1 Blimbing	-	-	-	-	1	-	-	-	-	-
2 Kandangsemangkon	-	-	-	-	-	-	-	-	-	-
3 Paciran	-	-	-	-	-	-	-	-	-	2
4 Sumurgayam	-	-	-	-	-	-	-	-	-	-
5 Sendangagung	-	-	-	-	-	-	-	-	-	-
6 Sendangduwur	-	-	-	-	-	-	-	-	-	-
7 Tunggul	-	-	-	-	-	-	-	-	-	-
8 Kranji	-	-	-	-	1	-	-	-	-	-
9 Drajat	-	-	-	-	-	-	-	-	-	-
10 Banjarwati	-	-	-	-	-	-	-	-	-	-
11 Kemantren	-	-	-	-	-	-	-	-	-	-
12 Sidokelar	-	-	-	-	-	-	-	-	-	-
13 Tlogosadang	-	-	-	-	-	-	-	-	-	-
14 Paloh	-	-	-	-	-	-	-	-	-	-
15 Weru	-	-	-	-	-	-	-	-	-	-
16 Sidokumpul	-	-	-	-	-	-	-	-	-	-
17 Warulor	-	-	-	-	-	-	-	-	-	-
Paciran	0	0	0	0	2	0	0	0	0	2

Sumber : BPS, Pendataan Potensi Desa (PODES), 2018 dan 2020

Tabel 4.6.2 Banyaknya Korban Jiwa Akibat Bencana Alam Menurut Desa/Kelurahan dan Jenis Bencana Alam di Kecamatan Pacirandan 2020

Desa/Kelurahan	Gempa Bumi	Tsunami	Gunung Meletus	Tanah Longsor	Banjir	Banjir Bandang	Kekeringan	Kebakaran Hutan dan Lahan	Angin Puyuh/Putting Beliung/Topan	Gelombang Pasang Air Laut
(1)	(2)	(3)	(4)	(5)	(6)	(7)	(8)	(9)	(10)	11
1 Blimbing	-	-	-	-	-	-	-	-	-	-
2 Kandangsemangkon	-	-	-	-	-	-	-	-	-	-
3 Paciran	-	-	-	-	-	-	-	-	-	-
4 Sumurgayam	-	-	-	-	-	-	-	-	-	-
5 Sendangagung	-	-	-	-	-	-	-	-	-	-
6 Sendangduwur	-	-	-	-	-	-	-	-	-	-
7 Tunggul	-	-	-	-	-	-	-	-	-	-
8 Kranji	-	-	-	-	-	-	-	-	-	-
9 Drajat	-	-	-	-	-	-	-	-	-	-
10 Banjarwati	-	-	-	-	-	-	-	-	-	-
11 Kemantren	-	-	-	-	-	-	-	-	-	-
12 Sidokelar	-	-	-	-	-	-	-	-	-	-
13 Tlogosadang	-	-	-	-	-	-	-	-	-	-
14 Paloh	-	-	-	-	-	-	-	-	-	-
15 Weru	-	-	-	-	-	-	-	-	-	-
16 Sidokumpul	-	-	-	-	-	-	-	-	-	-
17 Warulor	-	-	-	-	-	-	-	-	-	-
Paciran	0	0	0	0	0	0	0	0	0	0

Sumber : BPS, Pendataan Potensi Desa (PODES), 2018 dan 2020

Tabel 4.6.3 Keberadaan Fasilitas /Upaya Antisipasi /Migitasi Bencana Alam Menurut Desa/Kelurahan di Kecamatan Paciran , 2020

Desa/Kelurahan	Sistem Peringatan Dini Bencana Alam	Sistem Peringatan Dini Khusus Tsunami	Perlengkapan Keselamatan	Rambu - Rambu dan Jalur Evaluasi Bencana	Pembuatan perawatan/ Normalisasi Sungai, Kanal, tanggul, Parit, Drainase, waduk, Parit dll
(1)	(2)	(3)	(4)	(5)	(6)
1 Blimbing	-	-	-	-	-
2 Kandangsemangkon	-	-	-	-	-
3 Paciran	-	-	-	-	1
4 Sumurgayam	-	-	-	-	-
5 Sendangagung	-	-	-	-	1
6 Sendangduwur	-	-	-	-	-
7 Tunggul	-	-	-	-	-
8 Kranji	-	-	-	1	1
9 Drajat	-	-	-	-	-
10 Banjarwati	1	-	-	-	-
11 Kemantren	-	-	-	-	-
12 Sidokelar	-	-	-	-	-
13 Tlogosadang	-	-	-	-	-
14 Paloh	-	-	-	-	-
15 Weru	-	-	-	-	-
16 Sidokumpul	-	-	-	-	-
17 Warulor	-	-	-	-	-

Sumber : BPS, Pendataan Potensi Desa (PODES), 2018 dan 2020



ULASAN

Tanaman Pangan dan Tanaman Tahunan

Sub sektor pertanian yang dibahas dalam bab ini adalah sub sektor tanaman pangan, sub sektor hortikultura, sub sektor perkebunan, sub sektor peternakan, dan sub sektor perikanan. Sub Sektor ini mencakup tanaman padi, jagung, , kacang tanah, ubi kayu, dan perikanan tangkap. Padi dan jagung merupakan komoditas andalan sebagian besar penduduk yang bermata pencaharian petani di Kecamatan Paciran, selain mayoritas penduduk yang bekerja di sektor perikanan tangkap.

Secara Umum perkembangan luas panen masing – masing bahan tanaman pangan mengalami kenaikan walaupun tidak signifikan.

Luas panen kelompok bahan makanan pokok yang terdiri dari padi dan jagung masing – masing sebesar 642 hektar dan 7.196 hektar. Selanjutnya luas panen kelompok kacang- kacangan yaitu kacang Tanah sebesar 1590 hektar. Untuk luas panen kelompok cabe rawit sebesar 22 hektar. Produktifitas padi dan jagung mengalami kenaikan masing – masing 0,34 ton/Ha dan 2,48 Kw/ha dibandingkan tahun sebelumnya, **menunjukkan trend intensifikasi pertanian lebih berhasil.**

Perikanan

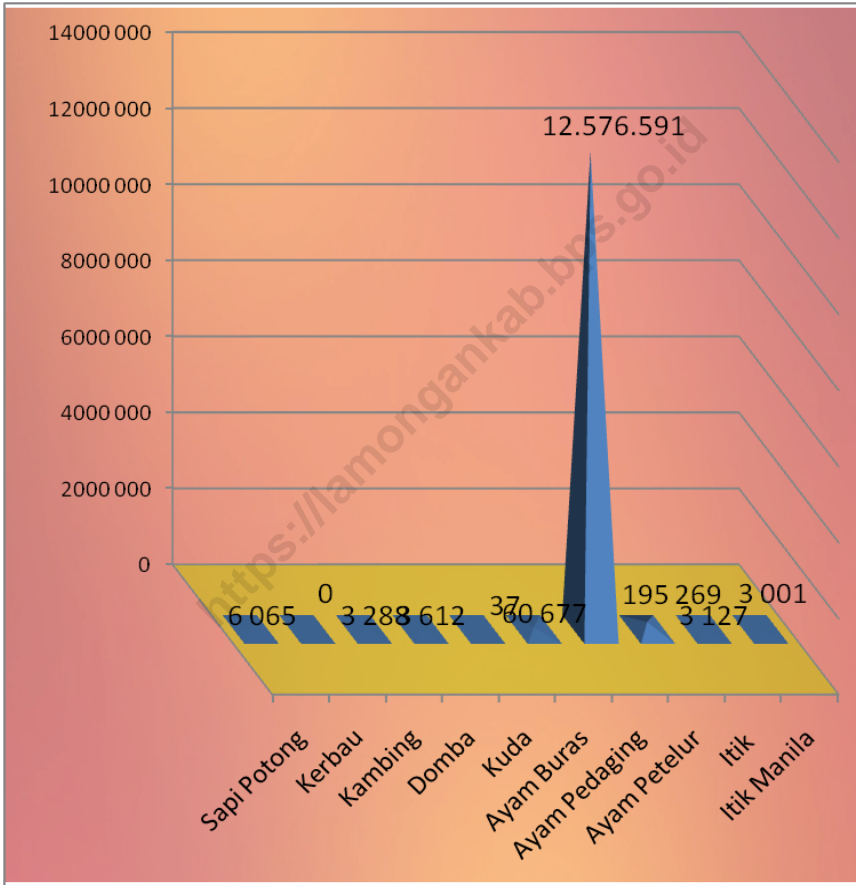
Sektor Perikanan ada dua TPI yang menunjang yaitu TPI Weru dan TPI Kranji. Dalam Tahun 2020 produksi kedua TPI sebesar 698,4 ton atau setara dengan Rp. 10,475 Milyar Jumlah ini **Meningkat** dibandingkan tahun sebelumnya yang mencapai 5,624 milyar, karena PPI paciran yang ada di desa Kandangsemangkkon dan PPI Paloh mulai diperhitungkan.

Peternakan

Populasi ternak besar yang terdiri dari sapi, sapi perah, dan kuda. Pada tahun 2020 jumlah sapi adalah 1.461 ekor, sapi perah sebanyak 0 ekor, dan kuda sebanyak 29 ekor. Sedangkan untuk populasi ternak kecil, kambing sebanyak 2.979 ekor dan domba sebanyak 3.169 ekor.

Sedangkan untuk unggas terdiri dari ayam buras, ayam pedaging, ayam petelur, itik dan itik manila. Jumlah populasi ayam buras sebanyak 67.306 ekor, ayam pedaging sebanyak 12.576.591 ekor, ayam petelur 194.151 ekor, itik sebanyak 3.252 ekor, dan itik manila sebanyak 2.688 ekor. Rata-rata sektor peternakan mengalami penurunan dibandingkan tahun sebelumnya karena wabah pandemi yang melanda memukul sektor ekonomi khususnya peternakan.

Gambar 5 **Banyaknya Populasi Ternak Besar, Kecil dan Unggas menurut Desa/Kelurahan di Kecamatan Paciran, 2020**



Sumber : Dinas Pertanian dan Peternakan Kecamatan Paciran

Tabel 5.1.1 Luas Wilayah Menurut Desa/Kelurahan dan Jenis Penggunaan Lahan di Kecamatan Paciran (Ha), 2020

Desa/Kelurahan	Lahan Pertanian		Lahan Bukan Pertanian	Jumlah
	Sawah	Bukan Sawah		
(1)	(2)	(3)	(4)	(5)
1 Blimbing	5,00	201,00	47,80	253,80
2 Kandangsemangkon	-	418,00	46,50	464,50
3 Paciran	13,50	418,00	59,80	491,30
4 Sumurgayam	106,46	443,00	29,80	579,26
5 Sendangagung	53,75	679,00	159,70	892,45
6 Sendangduwur	-	6,00	15,00	21,00
7 Tunggul	51,70	231,00	35,90	318,60
8 Kranji	61,30	486,00	782,20	1.329,50
9 Drajat	14,50	18,00	27,70	60,20
10 Banjarwati	6,40	256,00	64,20	326,60
11 Kemantren	-	621,10	140,90	762,00
12 Sidokelar	5,50	274,00	33,80	313,30
13 Tlogosadang	2,70	278,00	33,80	314,50
14 Paloh	-	-	4,00	4,00
15 Weru	-	-	11,00	11,00
16 Sidokumpul	-	-	4,00	4,00
17 Warulor	-	-	3,00	3,00
Paciran	320,81	4.329,10	1.499,10	6.149,01

Sumber : Balai Penyuluhan Pertanian Paciran,
UPT. Pelaksana Penyuluhan Pertanian Solokuro

Lanjutan Tabel 5.1.1

Desa/Kelurahan	Bangunan, Pekarangan dan Halaman	Hutan Negara	Rawa Tidak Ditanami	Lainnya (Kuburan, Lapangan dsb.)	Jumlah
(1)	(6)	(7)	(8)	(9)	(10)
1 Blimbing	38,10	-	-	5,40	43,50
2 Kandangsemangkon	31,80	-	-	7,98	39,78
3 Paciran	49,34	-	-	5,43	54,77
4 Sumurgayam	40,64	-	-	1,07	41,71
5 Sendangagung	64,68	52	-	38,74	155,42
6 Sendangduwur	14,30	-	-	0,94	15,24
7 Tunggul	35,08	-	-	0,90	35,98
8 Kranji	36,92	718	-	27,31	782,23
9 Drajat	23,42	-	-	4,06	27,48
10 Banjarwati	57,49	-	-	7,00	64,49
11 Kemantren	62,80	-	-	78,10	140,90
12 Sidokelar	32,62	-	-	1,89	34,51
13 Tlogosadang	18,62	-	-	15,56	34,18
14 Paloh	3,34	-	-	0,68	4,02
15 Weru	9,94	-	-	1,11	11,05
16 Sidokumpul	4,52	-	-	0,50	5,02
17 Warulor	3,00	-	-	0,01	3,01
Paciran	526,61	770,00	0,0	196,68	1.493,29

Sumber : Balai Penyuluhan Pertanian Paciran,

UPT. Pelaksana Penyuluhan Pertanian Solokuro

Tabel 5.1.2 Luas Wilayah Menurut Desa/Kelurahan dan Jenis Penggunaan Lahan di Kecamatan Paciran (Ha), 2020

Desa/Kelurahan	Jenis Pengairan			Jumlah
	Teknis	Setengah Teknis	Sederhana	
(1)	(2)	(3)	(4)	(5)
1 Blimbing	-	-	5,00	5,00
2 Kandangsemangkon	-	-	-	-
3 Paciran	-	-	13,50	13,50
4 Sumurgayam	-	-	106,46	106,46
5 Sendangagung	-	-	53,75	53,75
6 Sendangduwur	-	-	-	-
7 Tunggul	-	-	51,70	51,70
8 Kranji	-	-	61,30	61,30
9 Drajat	-	-	14,50	14,50
10 Banjarwati	-	-	6,40	6,40
11 Kemantren	-	-	-	-
12 Sidokelar	-	-	5,50	5,50
13 Tlogosadang	-	-	2,70	2,70
14 Paloh	-	-	-	-
15 Weru	-	-	-	-
16 Sidokumpul	-	-	-	-
17 Warulor	-	-	-	-
Paciran	0,00	0,00	320,81	320,81

Sumber : Balai Penyuluhan Pertanian Paciran,
UPT. Pelaksana Penyuluhan Pertanian Solokuro

5.1.3 Luas Panen, Produksi dan Produktivitas Padi di Kecamatan Paciran, 2020

Desa/Kelurahan	Luas Panen (Ha)	Produksi (Ton)	Produktivitas	
(1)	(2)	(3)	(4)	
1 Blimbing	10,00	62,04	6,20	
2 Kandangsemangkon	-	-	-	
3 Paciran	40,50	268,37	6,64	
4 Sumurgayam	230,00	1.499,69	6,52	
5 Sendangagung	145,50	919,60	6,39	
6 Sendangduwur	-	-	-	
7 Tunggul	76,00	459,33	6,07	
8 Kranji	101,00	626,45	6,19	
9 Drajat	18,00	113,44	6,29	
10 Banjarwati	6,00	38,06	6,34	
11 Kemantren	-	-	-	
12 Sidokelar	11,00	70,01	6,36	
13 Tlogosadang	4,00	24,99	6,24	
14 Paloh	-	-	-	
15 Weru	-	-	-	
16 Sidokumpul	-	-	-	
17 Warulor	-	-	-	
Paciran	2020	642,00	4.081,98	6,30
	2019	642,00	3.882,68	5,96
	2018	642,00	4.067,00	5,65

Sumber : Balai Penyuluhan Pertanian Paciran,
UPT. Pelaksana Penyuluhan Pertanian Solokuro

Tabel 5.1.4 Luas Panen, Produksi dan Produktivitas Jagung di Kecamatan Paciran, 2020

Desa/Kelurahan	Luas Panen (Ha)	Produksi (Ton)	Produktivitas (Kw/Ha)
(1)	(2)	(3)	(4)
1 Blimbing	298,00	313,00	10,51
2 Kandangsemangkon	768,00	831,00	10,83
3 Paciran	692,00	755,00	10,91
4 Sumurgayam	642,00	705,00	10,98
5 Sendangagung	1.128,00	1.287,00	11,41
6 Sendangduwur	6,00	6,00	10,45
7 Tunggul	428,00	484,00	11,32
8 Kranji	845,00	927,00	10,98
9 Drajat	47,00	49,00	10,53
10 Banjarwati	404,00	446,00	11,04
11 Kemantren	1.039,00	1.140,00	10,98
12 Sidokelar	457,00	519,00	11,36
13 Tlogosadang	442,00	481,00	10,87
14 Paloh	-	-	-
15 Weru	-	-	-
16 Sidokumpul	-	-	-
17 Warulor	-	-	-
Paciran			
2020	7.196,00	78,79	10,95
2019	7.196,00	61.286,00	8,47
2018	6.868,00	54.864,90	9,11

Sumber : Balai Penyuluhan Pertanian Paciran,
UPT. Pelaksana Penyuluhan Pertanian Solokuro

Tabel 5.1.5 Luas Panen, Produksi dan Produktivitas Kacang Tanah di Kecamatan Paciran, 2020

Desa/Kelurahan	Luas Panen (Ha)	Produksi (Ton)	Produktivitas
(1)	(2)	(3)	(4)
1 Blimbing	65,00	77,75	1,19
2 Kandangsemangkon	140,00	167,80	1,20
3 Paciran	90,00	107,40	1,19
4 Sumurgayam	110,00	130,90	1,19
5 Sendangagung	180,00	214,80	1,19
6 Sendangduwur	-	-	-
7 Tunggul	180,00	214,80	1,19
8 Kranji	190,00	226,00	1,19
9 Drajat	-	-	-
10 Banjarwati	195,00	233,25	1,19
11 Kemantren	255,00	305,40	1,20
12 Sidokelar	110,00	132,00	1,20
13 Tlogosadang	75,00	90,05	1,20
14 Paloh	-	-	-
15 Weru	-	-	-
16 Sidokumpul	-	-	-
17 Warulor	-	-	-
Paciran	2020	1.590,00	1.900,15
	2019	1590	1.895,81
	2018	1590	2.243,94

Sumber : Balai Penyuluhan Pertanian Paciran,
UPT. Pelaksana Penyuluhan Pertanian Solokuro

Tabel 5.1.6 Luas Panen, Produksi dan Produktivitas Ubi Kayu di Kecamatan Paciran, 2020

Desa/Kelurahan	Luas Panen (Ha)	Produksi (Ton)	Produktivitas	
(1)	(2)	(3)	(4)	
1 Blimbing	15,00	2.347,00	15,65	
2 Kandangsemangkon	40,00	6.288,00	15,72	
3 Paciran	45,00	6.975,00	15,50	
4 Sumurgayam	50,00	7.910,00	15,82	
5 Sendangagung	110,00	17.721,00	16,11	
6 Sendangduwur	-	-	-	
7 Tunggul	90,00	14.795,00	15,41	
8 Kranji	100,00	16.410,00	16,41	
9 Drajat	10,00	1.516,00	15,16	
10 Banjarwati	100,00	16.160,00	16,16	
11 Kemantren	125,00	20.262,50	16,21	
12 Sidokelar	90,00	14.769,00	16,41	
13 Tlogosadang	70,00	11.487,00	16,41	
14 Paloh	-	-	-	
15 Weru	-	-	-	
16 Sidokumpul	-	-	-	
17 Warulor	-	-	-	
Paciran	2020	845,00	136.640,50	16,00
	2019	845,00	135.713,50	19,10
	2018	845,00	14.609,00	12,2

Sumber : Balai Penyuluhan Pertanian Paciran,
UPT. Pelaksana Penyuluhan Pertanian Solokuro

Tabel 5.2.1 Luas Panen, Produksi dan Produktivitas Cabai Rawit di Kecamatan Paciran, 2020

Desa/Kelurahan	Luas Panen (Ha)	Produksi (Ton)	Produktivitas	
(1)	(2)	(3)	(4)	
1 Blimbing	45,00	0,36	0,79	
2 Kandangsemangkon	120,00	0,96	0,80	
3 Paciran	100,00	0,78	0,79	
4 Sumurgayam	100,00	0,78	0,79	
5 Sendangagung	379,00	1,80	1,82	
6 Sendangduwur	-	-	-	
7 Tunggul	195,00	2,20	2,12	
8 Kranji	240,00	1,80	1,82	
9 Drajat	5,00	0,04	0,77	
10 Banjarwati	156,00	1,80	1,83	
11 Kemantren	387,00	1,70	1,72	
12 Sidokelar	174,00	2,00	2,02	
13 Tlogosadang	128,00	1,70	1,71	
14 Paloh	-	-	-	
15 Weru	-	-	-	
16 Sidokumpul	-	-	-	
17 Warulor	-	-	-	
Paciran	2020	2.029,00	16,00	1,70
	2019	2.029,00	15,92	1,69
	2018	1.688,01	52,25	0,78

Sumber : Balai Penyuluhan Pertanian Paciran,
UPT. Pelaksana Penyuluhan Pertanian Solokuro

Tabel 5.3.1 Luas Panen, Produksi dan Produktivitas Tanaman Perkebunan Kelapa di Kecamatan Paciran, 2020

Desa/Kelurahan	Luas Panen (Ha)	Produksi (Ton)	Produktivitas (Kw/Ha)
(1)	(2)	(3)	(4)
1 Blimbing	0,50	0,49	0,98
2 Kandangsemangkon	1,00	0,98	0,98
3 Paciran	5,00	4,90	0,98
4 Sumurgayam	5,00	4,94	0,99
5 Sendangagung	3,00	2,84	0,95
6 Sendangduwur	0,50	0,43	0,87
7 Tunggul	1,00	0,95	0,95
8 Kranji	1,50	1,35	0,90
9 Drajat	0,50	0,44	0,89
10 Banjarwati	1,00	0,88	0,88
11 Kemantren	1,00	0,88	0,88
12 Sidokelar	1,00	0,87	0,87
13 Tlogosadang	1,00	0,90	0,90
14 Paloh	-	-	-
15 Weru	-	-	-
16 Sidokumpul	-	-	-
17 Warulor	-	-	-
Paciran	2020	22,00	20,85
	2019	23,50	22,39
	2018	99,00	68,66

Sumber : Balai Penyuluhan Pertanian Paciran,
UPT. Pelaksana Penyuluhan Pertanian Solokuro

Tabel 5.3.2 Luas Panen, Produksi dan Produktivitas Tanaman Perkebunan Siwalan di Kecamatan Paciran, 2020

Desa/Kelurahan	Luas Panen (Ha)	Produksi (Ton)	Produktivitas
(1)	(2)	(3)	(4)
1 Blimbing	-	-	-
2 Kandangsemangkon	5,00	2,50	0,50
3 Paciran	36,95	20,32	0,55
4 Sumurgayam	20,50	11,28	0,55
5 Sendangagung	-	-	-
6 Sendangduwur	-	-	-
7 Tunggul	-	-	-
8 Kranji	-	-	-
9 Drajat	-	-	-
10 Banjarwati	-	-	-
11 Kemantren	-	-	-
12 Sidokelar	-	-	-
13 Tlogosadang	-	-	-
14 Paloh	-	-	-
15 Weru	-	-	-
16 Sidokumpul	-	-	-
17 Warulor	-	-	-
Paciran	57,45	31,60	1,16

Sumber : Balai Penyuluhan Pertanian Paciran,
UPT. Pelaksana Penyuluhan Pertanian Solokuro

Tabel 5.4.1 **Produksi, Produktivitas dan nilai Rupiah Perikanan Tangkap Air Laut di Kecamatan Paciran, 2020**

Desa/Kelurahan	Produksi (Ton)	Produktivitas	Nilai (Juta Rupiah)
(1)	(2)	(4)	(5)
1 Blimbing	-	-	-
2 Kandangsemangkon	125	14,00	1.750
3 Paciran	-	-	-
4 Sumurgayam	-	-	-
5 Sendangagung	-	-	-
6 Sendangduwur	-	-	-
7 Tunggul	-	-	-
8 Kranji	368,70	15,00	5.530
9 Drajat	-	-	-
10 Banjarwati	-	-	-
11 Kemantren	-	-	-
12 Sidokelar	-	-	-
13 Tlogosadang	-	-	-
14 Paloh	221	15,00	3.315
15 Weru	108,70	14,00	1.630
16 Sidokumpul	-	-	-
17 Warulor	-	-	-
Paciran			
	2020	698,40	15,00
	2019	502,14	11,2
	2018	568,98	10,6

Sumber : TPI Kranji dan TPI Weru

PPI Kandangsemangkon dan Paloh baru masuk data 2020

Tabel 5.4.2 **Banyaknya Usaha Perikanan Menurut Desa/kelurahan di Kecamatan Paciran, 2020**

Desa/Kelurahan	Penangkapan Ikan	Pembenuran Ikan	Pembekuan Ikan	
(1)	(2)	(2)	(3)	
1 Blimbing	32	-	1	
2 Kandangsemangkon	26	1	1	
3 Paciran	34	-	3	
4 Sumurgayam	3	-	-	
5 Sendangagung	5	-	-	
6 Sendangduwur	2	-	-	
7 Tunggul	5	3	-	
8 Kranji	9	-	1	
9 Drajat	3	-	-	
10 Banjarwati	5	2	-	
11 Kemantren	6	-	1	
12 Sidokelar	7	1	2	
13 Tlogosadang	3	-	1	
14 Paloh	5	-	-	
15 Weru	12	-	-	
16 Sidokumpul	23	-	2	
17 Warulor	4	-	-	
Paciran	2020	184	7	12
	2019	225	11	12
	2018	234	10	9

Sumber : Kantor Camat Paciran

Tabel 5.5.1 Populasi Ternak Besar Kecil Menurut Desa/Kelurahan di Kecamatan Paciran, 2020

Desa/Kelurahan	Sapi Potong	Sapi Perah	Kerbau	Kambing	Domba	Kuda	
(1)	(2)	(3)		(4)	(5)	(6)	
1 Blimbing	7	-	-	44	154	6	
2 Kandangsemangkon	-	-	-	38	142	-	
3 Paciran	-	-	-	57	112	11	
4 Sumurgayam	5	-	-	61	123	-	
5 Sendangagung	511	-	-	203	156	-	
6 Sendangduwur	4	-	-	121	772	-	
7 Tunggul	705	-	-	441	189	-	
8 Kranji	-	-	-	461	102	-	
9 Drajat	101	-	-	134	35	-	
10 Banjarwati	99	-	-	332	121	12	
11 Kemantren	14	-	-	321	222	-	
12 Sidokelar	15	-	-	142	321	-	
13 Tlogosadang	-	-	-	155	178	-	
14 Paloh	-	-	-	289	55	-	
15 Weru	-	-	-	89	221	-	
16 Sidokumpul	-	-	-	68	177	-	
17 Warulor	-	-	-	23	89	-	
Paciran							
	2020	1.461	0	0	2.979	3.169	29
	2019	6.065	11	0	3.288	3.612	37
	2018	5.798	0	0	3.188	4.428	36

Sumber : Kantor Desa

Tabel 5.5.2 Populasi Unggas di Kecamatan Paciran, 2020

Desa/Kelurahan	Ayam Buras	Ayam Pedaging	Ayam Petelur	Itik	Itik Manila	
(1)	(2)	(3)	(4)	(5)	(6)	
1 Blimbing	3.979	-	-	111	88	
2 Kandangsemangkon	4.565	-	-	96	48	
3 Paciran	4.172	1.473.225	-	399	69	
4 Sumurgayam	4.921	2.286.529	-	182	52	
5 Sendangagung	4.022	-	-	221	58	
6 Sendangduwur	3.667	-	-	224	86	
7 Tunggul	6.709	2.506.784	-	348	122	
8 Kranji	4.088	2.339.436	-	132	111	
9 Drajat	4.619	-	-	278	123	
10 Banjarwati	4.121	-	-	128	92	
11 Kemantren	3.385	-	-	168	121	
12 Sidokelar	3.922	1.759.309	47.243	166	34	
13 Tlogosadang	3.567	2.391.308	48.700	93	82	
14 Paloh	2.722	-	-	23	98	
15 Weru	2.872	-	49.000	266	338	
16 Sidokumpul	2.953	-	-	209	289	
17 Warulor	3.022	-	49.208	208	877	
Paciran	2020	67.306	12.756.591	194.151	3.252	2.688
	2019	67.061	12.576.591	195.269	3.127	3.001
	2018	60.667	10.397.368	195.683	2.914	3.005

Sumber : UPT Dinas Peternakan dan Kesehatan Hewan Kec. Paciran

Tabel 5.6.1 Banyaknya Kelompok Tani Menurut Desa/Kelurahan di Kecamatan Paciran, 2020

Desa/Kelurahan	Jumlah Kelompok Tani	Kelas			
		Pemula	Lanjut	Madya	Utama
(1)	(2)	(3)	(4)	(5)	(6)
1 Blimbing	3	2	1	-	-
2 Kandangsemangkon	2	-	1	1	-
3 Paciran	3	1	2	-	-
4 Sumurgayam	3	1	1	1	-
5 Sendangagung	1	-	1	-	-
6 Sendangduwur	1	1	-	-	-
7 Tunggul	2	-	2	-	-
8 Kranji	3	2	1	-	-
9 Drajat	1	-	-	1	-
10 Banjarwati	3	3	-	-	-
11 Kemantren	4	1	1	1	1
12 Sidokelar	3	-	2	1	-
13 Tlogosadang	2	-	-	1	1
14 Paloh	-	-	-	-	-
15 Weru	2	1	1	-	-
16 Sidokumpul	2	1	1	-	-
17 Warulor	1	1	-	-	-
Paciran	36	14	14	6	2

Sumber : Kantor Desa

Tabel 5.6.2 **Banyaknya Alat-alat Pertanian menurut
Desa/kelurahan di Kecamatan Paciran, 2020**

Desa/Kelurahan	Hand Sprayer	Pompa Air	Hand Traktor	RMU/ Huller	Kios Saprotan	
(1)	(2)	(3)	(4)	(5)	(6)	
1 Blimbing	6	8	2	-	1	
2 Kandangsemangkon	3	3	1	-	1	
3 Paciran	3	5	4	-	1	
4 Sumurgayam	3	2	4	1	-	
5 Sendangagung	5	4	3	-	1	
6 Sendangduwur	3	2	1	-	-	
7 Tunggul	2	2	4	1	-	
8 Kranji	4	4	3	-	1	
9 Drajat	5	2	1	-	-	
10 Banjarwati	2	2	2	-	1	
11 Kemantren	3	2	1	-	-	
12 Sidokelar	2	3	4	-	-	
13 Tlogosadang	4	2	2	-	1	
14 Paloh	2	2	-	-	-	
15 Weru	2	1	-	-	-	
16 Sidokumpul	2	2	-	-	-	
17 Warulor	1	2	-	-	-	
Paciran	2020	52	48	32	2	7
	2019	49	45	49	2	7
	2018	45	38	45	2	7

Sumber : Balai Penyuluhan Pertanian Paciran,
UPT. Pelaksana Penyuluhan Pertanian Solokuro
Pemipil Jagung Sumber Kantor Desa

Lanjutan Tabel 5.6.2

Desa/Kelurahan	Multiguna/Power Threaser (Perontok Padi)	Combine (Harvester)	Choper (Alat Perajang Daun)	Dryer (Pengering Jagung)	Pemipil Jagung Corn Sheller)	
(1)	(7)	(8)	(9)	(10)	(11)	
1 Blimbing	-	-	-	-	1	
2 Kandangsemangkon	-	-	-	1	1	
3 Paciran	-	-	-	-	1	
4 Sumurgayam	-	-	1	-	1	
5 Sendangagung	-	1	1	1	1	
6 Sendangduwur	-	-	-	-	1	
7 Tunggul	-	-	1	-	1	
8 Kranji	-	-	3	1	2	
9 Drajat	-	1	-	-	1	
10 Banjarwati	-	-	1	-	1	
11 Kemantren	1	-	-	-	1	
12 Sidokelar	-	-	-	-	1	
13 Tlogosadang	-	-	1	1	2	
14 Paloh	-	-	-	-	-	
15 Weru	-	-	-	-	-	
16 Sidokumpul	-	-	-	-	-	
17 Warulor	-	-	-	-	-	
Paciran	2020	1	2	8	4	15
	2019	3	0	8	4	11
	2018	2	0	7	2	8

Sumber : Balai Penyuluhan Pertanian Paciran,
UPT. Pelaksana Penyuluhan Pertanian Solokuro
Pemipil Jagung Sumber Kantor Desa

Tabel 5.7

**Banyaknya Keluarga, Keluarga Petani Menurut
Desa/Kelurahan di Kecamatan Paciran, 2020**

Desa/Kelurahan	Keluarga	Keluarga Petani
(1)	(2)	(3)
1 Blimbing	5812	520
2 Kandangsemangkon	2.723	902
3 Paciran	5.367	2.082
4 Sumurgayam	1.548	958
5 Sendangagung	2089	1.032
6 Sendangduwur	529	125
7 Tunggul	1.602	564
8 Kranji	1.687	510
9 Drajat	605	139
10 Banjarwati	2.390	745
11 Kemantren	1.590	1.135
12 Sidokelar	655	600
13 Tlogosadang	610	410
14 Paloh	435	357
15 Weru	1.179	989
16 Sidokumpul	638	450
17 Warulor	406	332
Paciran	29.865	11.850

Sumber : Kantor Desa

INDUSTRI DAN ENERGI

6



ULASAN

INDUSTRI DAN ENERGI

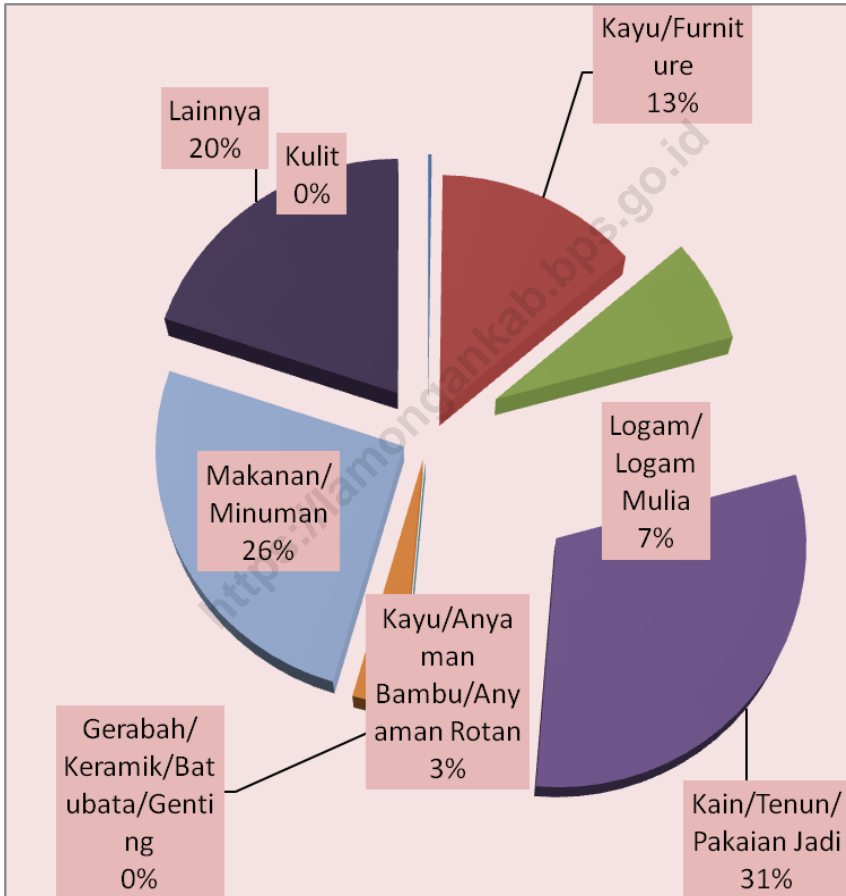
Pada tahun 2020, Banyaknya industri kecil/kerajinan rumah tangga di Kecamatan Paciran sebanyak 454 usaha, industri sedang sebanyak 22 usaha dan industri besar sebanyak 30 usaha. Industri kecil terbesar di seluruh desa dengan jumlah terbesar berada di Desa Sendangagung yaitu sebanyak 145 usaha. Sedangkan jumlah industri kecil yang paling sedikit berada di Desa Kandangsemangkon yaitu sebanyak 4 usaha. Industri kecil dan industri kerajinan yang mendominasi adalah industri makanan dan minuman yaitu sebanyak 117 usaha. ***Dengan adanya wabah Covid 19 yang melanda Dunia termasuk Indonesia pada tahun 2020 menyebabkan sektor Industri mengalami penurunan.***

Untuk usaha industri perikanan, yang mendominasi adalah pembekuan dan pengeringan ikan yang masing-masing sebanyak 12 usaha dan 32 usaha.

Sektor industri berkembang dengan berdirinya pabrik pengolahan ikan yang banyak menyerap tenaga kerja dan menghasilkan produk yang diekspor ke berbagai negara terutama China dan Taiwan serta Hongkong. Industri pengolahan ikan tersebut antara lain PT Starfood Internasional (Kandangsemangkon), PT Hatni (Tlogosadang) dan PT 689 (Kemantren). Selain industri pengolahan ikan, industri dolomit juga berkembang pesat. Industri dolomit merupakan industri penghasil bahan dasar pupuk, pasir kwarsa, kaca, bata ringan dan kosmetik. Beberapa industri dolomit diantaranya adalah PT Sunan Drajat Lamongan (Banjarwati), PT Camco Omya (Kandangsemangkon), PT CIPI (Kemantren), PT Jaya Brix, CV Bagus Mulya, CV Manunggal sari, CV Iki Sumber dan CV Pentayana Painto serta PT Bukit Mas Makmur Persada.

Di kecamatan Paciran juga berdiri pabrik pembuatan kapal yaitu ***PT Dok Pantai (Kemantren) dan PT Lamongan Marine Industri (Sidokelar), yang nantinya menjadi salah satu perusahaan terbesar di Asia Tenggara. Tidak ketinggalan juga PT Tri Ratna Diesel (Industri Perbaikan Kapal) dan PT Lindeck Duta Pratama (Paciran).***

Gambar 6 Banyaknya Industri kecil dan kerajinan rumah Tangga menurut Desa/Kelurahan, 2020



Sumber : Kantor Desa

Tabel 6.1.1 Banyaknya Industri menurut Desa/Kelurahan dan Jenis Industri di Kecamatan Paciran, 2020

	Desa/Kelurahan	Industri Kecil dan Mikro / Kerajinan RT	Industri Sedang	Industri Besar
	(1)	(2)	(3)	(4)
1	Blimbing	14	1	-
2	Kandangsemangkon	4	2	3
3	Paciran	40	3	4
4	Sumurgayam	18	-	-
5	Sendangagung	145	3	3
6	Sendangduwur	56	3	4
7	Tunggul	25	1	3
8	Kranji	30	1	-
9	Drajat	11	-	-
10	Banjarwati	11	1	3
11	Kemantren	19	2	6
12	Sidokelar	15	2	3
13	Tlogosadang	8	2	1
14	Paloh	13	-	-
15	Weru	20	1	-
16	Sidokumpul	13	-	-
17	Warulor	12	-	-
	Paciran 2020	454	22	30
	2019	533	26	35
	2018	568	22	34

Sumber : Kantor Desa

Tabel 6.1.2 Banyaknya Industri Kecil dan Mikro Menurut Desa/Kelurahan dan Jenis Produk di Kecamatan Paciran, 2020

Desa/Kelurahan	Kulit	Furnitur Kayu, Bambu, Plastik	Logam/Logam Mulia	Kain/Tenun /Pakaian Jadi
(1)	(2)	(3)	(4)	(5)
1 Blimbing	-	1	2	5
2 Kandangsemangkon	-	-	-	-
3 Paciran	-	27	-	4
4 Sumurgayam	-	3	-	12
5 Sendangagung	1	5	10	80
6 Sendangduwur	-	-	12	20
7 Tunggul	-	3	4	2
8 Kranji	-	2	-	2
9 Drajat	-	2	1	-
10 Banjarwati	-	6	-	3
11 Kemantren	-	5	-	8
12 Sidokelar	-	6	-	4
13 Tlogosadang	-	2	3	-
14 Paloh	-	-	-	-
15 Weru	-	-	-	-
16 Sidokumpul	-	-	-	-
17 Warulor	-	-	-	-
Paciran	1	62	32	140

Sumber : Kantor Desa

Lanjutan Tabel 6.1.2

Desa/Kelurahan	Gerabah/Keramik/Batubata/Genting	Kayu, Anyaman Bambu, Anyaman Rotan	Makanan/Minuman	Pengolahan Tembakau
(1)	(6)	(7)	(8)	(9)
1 Blimbing	-	-	7	-
2 Kandangsemangkon	-	-	2	-
3 Paciran	-	2	4	-
4 Sumurgayam	-	-	3	-
5 Sendangagung	-	3	1	-
6 Sendangduwur	-	-	2	-
7 Tunggul	-	-	8	-
8 Kranji	-	-	22	-
9 Drajat	-	-	8	-
10 Banjarwati	-	-	2	-
11 Kemantren	-	3	2	-
12 Sidokelar	-	-	4	-
13 Tlogosadang	-	-	2	-
14 Paloh	-	-	12	-
15 Weru	-	-	20	-
16 Sidokumpul	-	-	12	-
17 Warulor	-	6	6	-
Paciran	0	14	117	0

Sumber : Kantor Desa

Lanjutan Tabel 6.1.2

Desa/Kelurahan	Kertas/Percetakan	Alat Angkutan	Lainya
(1)	(10)	(11)	(12)
1 Blimbing	2	-	-
2 Kandangsemangkon	1	1	-
3 Paciran	3	-	-
4 Sumurgayam	-	-	-
5 Sendangagung	-	-	45
6 Sendangduwur	2	-	20
7 Tunggul	1	-	7
8 Kranji	4	-	-
9 Drajat	-	-	-
10 Banjarwati	-	-	-
11 Kemantren	1	-	-
12 Sidokelar	1	-	-
13 Tlogosadang	1	-	-
14 Paloh	-	1	-
15 Weru	-	-	-
16 Sidokumpul	-	1	-
17 Warulor	-	-	-
Paciran	16	3	72

Sumber : Kantor Desa

Tabel 6.1.3 Banyaknya Industri Kecil dan Mikro Menurut Desa/Kelurahan di Kecamatan Paciran, 2020

	Desa/Kelurahan	Penggilingan Padi	Pengolahan Hasil Tanaman	Pengolahan Hasil Tanaman	Pengolahan Hasil Tanaman
			Palawija	Holtikultura	Perkebunan
	(1)	(2)	(3)	(4)	(5)
1	Blimbing	-	-	-	-
2	Kandangsemangkon	-	-	-	-
3	Paciran	-	-	-	-
4	Sumurgayam	1	-	-	-
5	Sendangagung	-	1	1	1
6	Sendangduwur	-	-	-	-
7	Tunggul	1	-	-	-
8	Kranji	-	-	-	-
9	Drajat	-	-	-	-
10	Banjarwati	-	-	-	-
11	Kemantren	-	-	-	-
12	Sidokelar	-	-	-	-
13	Tlogosadang	-	-	-	-
14	Paloh	-	-	-	-
15	Weru	-	-	-	-
16	Sidokumpul	-	-	-	-
17	Warulor	-	-	-	-
	Paciran	2	1	1	1

Sumber : Kantor Desa

Lanjutan Tabel 6.1.3

Desa/Kelurahan	Pakan Ternak	Pengolahan Hasil peternakan	Pakan Ikan	Pengolahan Hasil Perikanan
(1)	(6)	(7)	(8)	(9)
1 Blimbing	-	-	-	-
2 Kandangsemangkon	-	-	-	-
3 Paciran	-	-	-	12
4 Sumurgayam	-	-	-	-
5 Sendangagung	1	1	1	1
6 Sendangduwur	-	-	-	-
7 Tunggul	-	-	-	-
8 Kranji	-	-	-	-
9 Drajat	-	-	1	-
10 Banjarwati	-	-	-	-
11 Kemantren	-	-	2	-
12 Sidokelar	-	-	-	-
13 Tlogosadang	-	-	-	-
14 Paloh	-	-	-	-
15 Weru	-	1	-	3
16 Sidokumpul	-	-	1	3
17 Warulor	-	-	1	3
Paciran	1	2	6	22

Sumber : Kantor Desa

Lanjutan Tabel 6.1.3

Desa/Kelurahan	Pengolahan Hasil Hutan	Rumah Potong Hewan	Rumah Potong Angsa
(1)	(10)	(11)	(12)
1 Blimbing	-	-	-
2 Kandangsemangkon	-	-	-
3 Paciran	-	-	-
4 Sumurgayam	-	-	-
5 Sendangagung	-	-	1
6 Sendangduwur	-	-	-
7 Tunggul	3	-	-
8 Kranji	-	-	-
9 Drajat	-	-	1
10 Banjarwati	1	-	-
11 Kemantren	-	-	-
12 Sidokelar	-	-	-
13 Tlogosadang	-	-	-
14 Paloh	-	-	-
15 Weru	-	-	-
16 Sidokumpul	-	-	-
17 Warulor	-	-	-
Paciran	4	0	2

Sumber : Kantor Desa

Tabel 6.1.4 Banyaknya Sentra Industri, LIK dan PIK Menurut Desa/Kelurahan di Kecamatan Paciran, 2020

Desa/Kelurahan		Sentra Industri	LIK (Lingkungan Industri Kecil)	PIK (perkampungan Industri Kecil)
(1)	(2)	(3)	(4)	
1	Blimbing	-	-	-
2	Kandangsemangkon	-	-	-
3	Paciran	-	-	-
4	Sumurgayam	-	-	-
5	Sendangagung	3	2	1
6	Sendangduwur	1	1	1
7	Tunggul	2	-	-
8	Kranji	3	5	-
9	Drajat	-	-	-
10	Banjarwati	-	-	-
11	Kemantren	-	-	-
12	Sidokelar	-	-	-
13	Tlogosadang	-	-	-
14	Paloh	1	1	1
15	Weru	1	1	1
16	Sidokumpul	1	1	1
17	Warulor	2	1	1
Paciran		14	12	6

Sumber : Kantor Desa

Tabel 6.1.5 Banyaknya TPI dan Industri Perikanan Menurut Desa/Kelurahan di Kecamatan Paciran, 2020

	Desa/Kelurahan	TPI	Pembekuan	Pengeringan	Pengalengan	Pengasapan	
			Ikan	Ikan	ikan	ikan	
	(1)	(2)	(3)	(4)	(5)	(6)	
1	Blimbing	-	1	6	-	5	
2	Kandangsemangkon	-	1	4	1	3	
3	Paciran	-	3	5	-	4	
4	Sumurgayam	-	-	-	-	-	
5	Sendangagung	-	-	-	-	-	
6	Sendangduwur	-	-	-	-	-	
7	Tunggul	-	-	1	-	-	
8	Kranji	1	1	3	-	2	
9	Drajat	-	-	-	-	-	
10	Banjarwati	-	-	-	-	-	
11	Kemantren	-	1	2	1	1	
12	Sidokelar	-	2	-	-	-	
13	Tlogosadang	-	1	1	1	1	
14	Paloh	1	-	2	-	1	
15	Weru	1	-	2	-	1	
16	Sidokumpul	-	2	4	-	1	
17	Warulor	-	-	2	-	1	
	Paciran	2020	3	12	32	3	20
		2019	2	12	40	3	17
		2018	2	8	46	3	13

Sumber : Kantor Desa

Tabel 6.1.6 Banyaknya Perusahaan Penggalian dan Penggilingan Dolomit Menurut Desa/Kelurahan di Kecamatan Paciran, 2020

Desa/Kelurahan		Perusahaan Penggalian Dolomit	Perusahaan Penggilingan Dolomit
(1)		(2)	(3)
1	Blimbing	-	1
2	Kandangsemangkon	3	2
3	Paciran	-	-
4	Sumurgayam	-	-
5	Sendangagung	-	-
6	Sendangduwur	-	-
7	Tunggul	-	-
8	Kranji	-	-
9	Drajat	-	-
10	Banjarwati	2	2
11	Kemantren	3	6
12	Sidokelar	-	2
13	Tlogosadang	-	3
14	Paloh	-	-
15	Weru	-	-
16	Sidokumpul	-	-
17	Warulor	-	-
Paciran	2020	8	16
	2019	8	19
	2018	10	23

Sumber : Kantor Desa



ULASAN

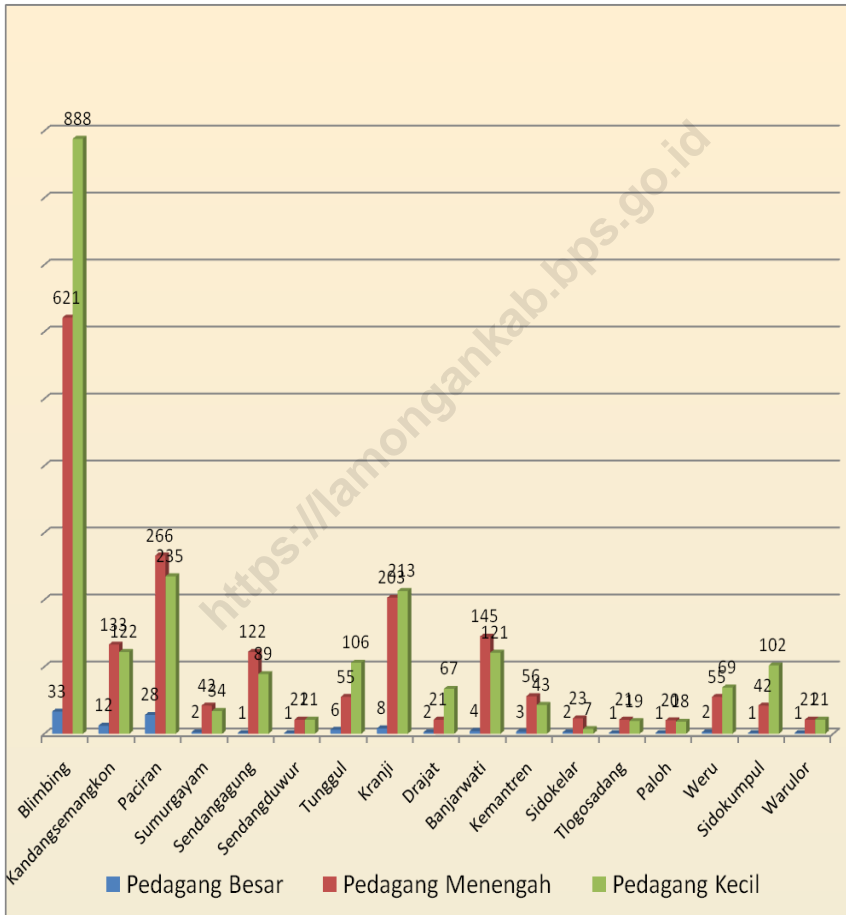
PERDAGANGAN

Perekonomian masyarakat akan lebih cepat berkembang jika tersedia sarana perekonomian yang memadai. Sarana perekonomian yang ada terdiri dari perbankan, pasar, toko/kios, restoran/rumah makan dan warung/kedai.

Seperti halnya sektor Industri, Dampak covid 19 tahun 2020 berpengaruh pada sektor perdagangan di Kecamatan Paciran yang mengalami penurunan jumlahnya, otomatis perekonomian masyarakatnya mengalami penurunan akibat pendapatan yang menurun. Pada tahun 2020, jumlah pedagang besar sebanyak 108 pedagang, pedagang menengah sebanyak 1.867 pedagang dan pedagang kecil sebanyak 2.175 pedagang. Desa/kelurahan terbanyak pedagangnya yaitu Kelurahan Blimbing sebanyak 1.542 pedagang dan jumlah pedagang terkecil di Desa Sidokelar sebanyak 32 pedagang.

Terdapat 3 pasar umum yang cukup besar yaitu Pasar Blimbing, Pasar Kranji dan Pasar Banjarwati, di mana ketiga pasar tersebut merupakan sentra perdagangan di Kecamatan Paciran. Tersedia pula 14 Pasar Desa yang tersebar di semua desa. Sarana perekonomian yang lain yaitu toko/kios sebanyak 1.230 unit toko, restoran/rumah makan sebanyak 7 unit dan warung/kedai makanan sebanyak 745 unit. Sarana perdagangan mengalami penurunan, PKL yang turun yaitu 567 pedagang, yang tahun sebelumnya 2.846 pedagang. Lain PKL, minimarket mengalami kenaikan sebanyak 2 unit dari 20 unit di tahun sebelumnya menjadi 22 unit di tahun 2020.

Gambar 7 Banyaknya Pedagang Besar, Pedagang Menengah dan Pedagang Kecil menurut Desa/Kelurahan, 2020



Sumber : Kantor Desa

Tabel 7.1 Banyaknya Pedagang di Kecamatan Paciran Menurut Desa/Kelurahan , 2020

	Desa/Kelurahan	Pedagang Besar	Pedagang Menengah	Pedagang Kecil	
	(1)	(2)	(3)	(4)	
1	Blimbing	33	621	888	
2	Kandangsemangkon	12	133	122	
3	Paciran	28	266	235	
4	Sumurgayam	2	42	34	
5	Sendangagung	1	122	89	
6	Sendangduwur	1	21	21	
7	Tunggul	6	55	106	
8	Kranji	8	203	213	
9	Drajat	2	21	67	
10	Banjarwati	4	145	121	
11	Kemantren	3	56	43	
12	Sidokelar	2	23	7	
13	Tlogosadang	1	21	19	
14	Paloh	1	20	18	
15	Weru	2	55	69	
16	Sidokumpul	1	42	102	
17	Warulor	1	21	21	
	Paciran	2020	108	1.867	2.175
		2019	127	2.265	2.521
		2018	169	2.584	2.910

Sumber : Kantor Desa

Tabel 7.2 Banyaknya Sarana dan Prasarana Ekonomi Menurut Desa/Kelurahan dan Jenisnya di Kecamatan Paciran, 2020

Desa/Kelurahan	Kelompok Pertokoan	Pasar dengan Bangunan	Pasar dengan Bangunan Semi Permanen	Pasar Tanpa Bangunan	Minimarket
(1)	(2)	(3)	(4)	(5)	(6)
1 Blimbing	-	1	-	-	1
2 Kandangsemangkon	1	2	1	1	3
3 Paciran	1	2	1	1	6
4 Sumurgayam	-	-	1	-	-
5 Sendangagung	1	1	1	-	1
6 Sendangduwur	-	-	-	-	-
7 Tunggul	1	1	-	-	3
8 Kranji	-	1	-	-	2
9 Drajat	1	-	-	-	-
10 Banjarwati	1	1	-	1	4
11 Kemantren	-	-	1	-	2
12 Sidokelar	-	-	-	-	-
13 Tlogosadang	-	-	-	-	-
14 Paloh	-	1	-	-	-
15 Weru	-	-	2	-	-
16 Sidokumpul	1	1	-	-	-
17 Warulor	-	-	-	-	-
Paciran	7	11	7	3	22

Sumber : BPS, Pendataan Potensi Desa (Podes), 2020

Tabel 7.3 Banyaknya Toko/Warung Kelontong dan PKL Menurut Desa/kelurahan di Kecamatan Paciran, 2020

	Desa/Kelurahan	Toko/Warung Kelontong	PKL
	(1)	(2)	(3)
1	Blimbing	88	653
2	Kandangsemangkon	70	288
3	Paciran	20	324
4	Sumurgayam	46	76
5	Sendangagung	14	102
6	Sendangduwur	16	32
7	Tunggul	100	123
8	Kranji	300	78
9	Drajat	25	56
10	Banjarwati	90	114
11	Kemantren	356	112
12	Sidokelar	35	12
13	Tlogosadang	20	21
14	Paloh	14	32
15	Weru	15	102
16	Sidokumpul	10	112
17	Warulor	11	42
	Paciran	2020	2.279
		2019	2.846
		2018	3.647

Sumber : Kantor Desa

Tabel 7.4 Banyaknya Agen Minyak tanah, SPBU/POM Mini dan Agen Elpigi menurut Desa/Kelurahan di Kecamatan Paciran, 2020

Desa/Kelurahan	Agen Minyak Tanah	SPBU/POM Mini	Agen Elpigi
(1)	(2)	(3)	(4)
1 Blimbing	-	-	1
2 Kandangsemangkon	-	-	1
3 Paciran	-	2	1
4 Sumurgayam	-	-	-
5 Sendangagung	-	-	1
6 Sendangduwur	-	-	1
7 Tunggul	-	1	1
8 Kranji	-	-	1
9 Drajat	-	-	1
10 Banjarwati	-	-	1
11 Kemantren	-	1	1
12 Sidokelar	-	-	1
13 Tlogosadang	-	-	1
14 Paloh	-	-	1
15 Weru	-	1	1
16 Sidokumpul	-	-	1
17 Warulor	-	-	1
Paciran	2020	0	5
	2019	1	3
	2018	1	3

Sumber : Kantor Desa

Tabel 7.5 Banyaknya Usaha Jasa Perseorangan Menurut Desa/kelurahan di Kecamatan Paciran, 2020

	Desa/Kelurahan	Bengkel Mobil/Motor	Cuci Mobil/Motor	Reparasi Elektronik	Bengkel Las
	(1)	(2)	(3)	(4)	(5)
1	Blimbing	7	1	6	4
2	Kandangsemangkon	5	2	3	3
3	Paciran	7	2	6	3
4	Sumurgayam	2	-	4	2
5	Sendangagung	2	-	2	3
6	Sendangduwur	-	-	3	2
7	Tunggul	4	1	3	4
8	Kranji	6	1	6	4
9	Drajat	2	-	3	3
10	Banjarwati	4	1	2	3
11	Kemantren	5	-	2	2
12	Sidokelar	2	-	1	2
13	Tlogosadang	2	1	1	1
14	Paloh	1	-	1	-
15	Weru	2	-	1	1
16	Sidokumpul	1	-	-	1
17	Warulor	1	-	1	1
	Paciran 2020	53	9	45	39
	2019	55	10	55	42
	2018	68	12	62	58

Sumber : Kantor Desa

Tabel 7.6 Banyaknya Usaha Persewaan, Agen Perjalanan dan Fotocopy menurut Desa/Kelurahan di Kecamatan Paciran, 2020

	Desa/Kelurahan	Persewaan Alat Pesta	Agen Perjalanan	Foto Copy
	(1)	(2)	(3)	(4)
1	Blimbing	4	2	2
2	Kandangsemangkon	2	1	-
3	Paciran	3	2	3
4	Sumurgayam	3	-	-
5	Sendangagung	2	-	1
6	Sendangduwur	1	-	-
7	Tunggul	2	-	-
8	Kranji	1	1	-
9	Drajat	1	1	-
10	Banjarwati	2	1	1
11	Kemantren	1	-	1
12	Sidokelar	2	-	1
13	Tlogosadang	2	-	-
14	Paloh	1	-	-
15	Weru	1	1	-
16	Sidokumpul	1	-	-
17	Warulor	1	-	-
	Paciran	2020	30	9
		2019	41	11
		2018	52	11

Sumber : Kantor Desa

TRANSPORTASI KOMUNIKASI DAN PARIWISATA

8



ULASAN

TRANSPORTASI

Jalan merupakan prasarana pengangkutan darat yang penting untuk memperlancar kegiatan perekonomian. Dengan makin meningkatnya usaha pembangunan maka akan menuntut peningkatan pembangunan jalan untuk memudahkan mobilitas penduduk dan memperlancar lalu lintas barang dari satu daerah ke daerah lain. Pada tahun 2020, sebagian besar permukaan jalan antar desa di Kecamatan Paciran adalah jalan aspal yaitu sepanjang 80,84 Km.

Di kecamatan Paciran masih terdapat transportasi tanpa mesin yaitu becak dan dokar/delman yang pada tahun 2020 masing – masing sebanyak 356 angkutan dan 52 angkutan. Untuk angkutan ini, desa/kelurahan yang terbanyak yaitu Kelurahan Blimbing sebanyak 112 angkutan becak dan 22 angkutan dokar.

Wilayah Kecamatan Paciran yang berbatasan dengan laut menyebabkan perahu nelayan yang bersandar di pelabuhan TPI Kranji dan Weru. Pada tahun 2020 perahu yang bersandar tiap hari sebanyak 299 perahu dan 58 kapal motor untuk TPI Kranji sedangkan untuk TPI Weru ada 72 perahu dan 46 kapal motor, di PPI Paciran ada 96 perahu dan 52 kapal motor. Jumlah ini menurun bila dibandingkan dengan tahun sebelumnya

Kantor kepolisian sektor Paciran berlokasi di Desa Paciran. Jarak Kantor Desa ke Kantor Polsek berkisar antara kurang dari 0,6 Km sampai yang terjauh lebih dari 12 Km. Desa-Desa dengan jarak terjauh adalah Desa Paloh dan Desa Warulor yang masing – masing 12 km.

KOMUNIKASI

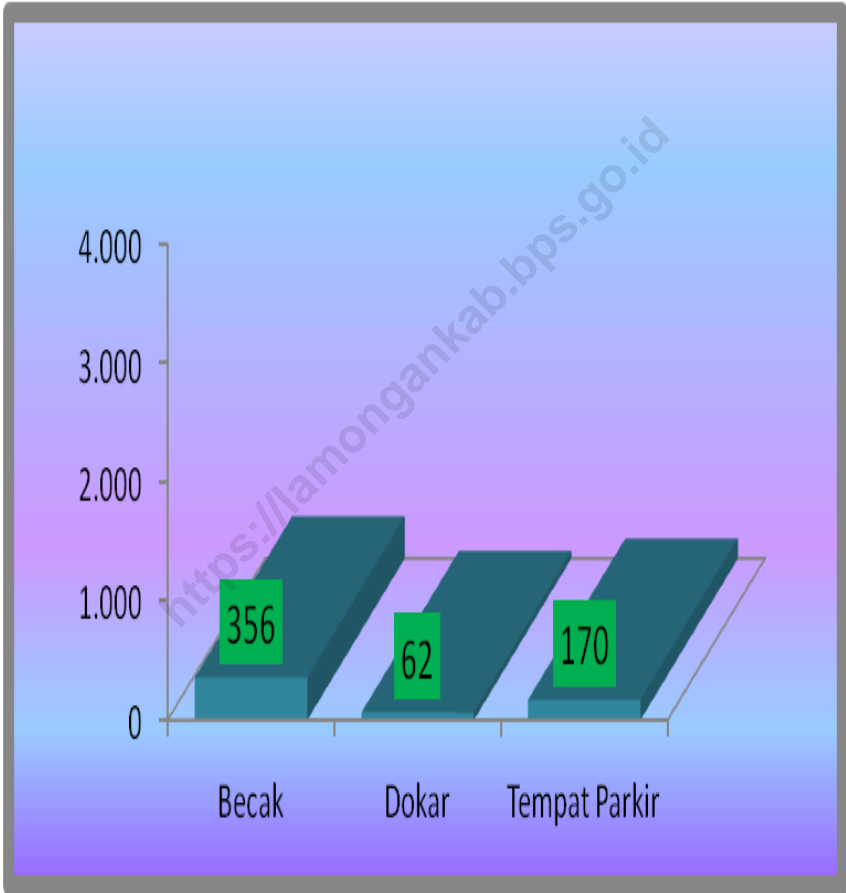
Perkembangan sarana komunikasi di Kecamatan Paciran telepon, wartel dan warnet. Seiring dengan perkembangan teknologi komunikasi maka ketiga sarana komunikasi tadi mulai berkurang. Pada tahun 2020 ketiga sarana tadi di Kecamatan Paciran masing – masing sebanyak 12 sarana telepon (Rumah tangga dan lembaga), berbeda dengan tahun sebelumnya, menurun yang jumlah 48 telepon rumah tangga), 0 wartel dan 15 warnet. Di Paciran juga ada BTS (Base Transceiver Station) dan Operator Layanan Komunikasi, dimana sinyal telepon/hand rata-rata kuat.

PARIWISATA

Sektor pariwisata di kecamatan Paciran mulai berkembang pesat dengan adanya Tanjung kodok yang berubah menjadi WBL dan Mazola yang terletak di desa Paciran. Juga ada wisata religi yang banyak dikunjungi wisatawan lokal diantaranya makam sunan Drajat (desa Drajat), makam Sunan Sendangduwur (desa Sendangduwur), Makam sunan Maulana Ishak (desa Kemantren).

Di paciran juga banyak bangunan Hotel/penginapan, rumah makan/restoran yang masing – masing ada 24 bangunan Hotel/penginapan dan 7 bangunan rumah makan/restoran. Ada 4 tempat ibadah bersejarah, 9 obyek wisata dan 8 home stay (pondok wisata). Untuk wisata kuliner banyak berdiri Rumah makan/warung kopi seperti ***TKP (Taman Kuliner Paciran), Rumah Cafe (Kandangsemankon) dan Warung Cafe (Banjarwati), yang letaknya berbatasan langsung dengan laut.***

Gamabr 8 Banyaknya Angkutan dan Angkutan Penunjang menurut Desa/Kelurahan di kecamatan Paciran, 2020



Sumber: Kantor Camat Paciran

Tabel 8.1.1 Jarak Desa/Kelurahan Ke Fasilitas Umum (Km) Menurut Desa/Kelurahan di Kecamatan Paciran, 2020

Desa/Kelurahan	Kantor Camat	Koramil	Polsek	Puskesmas/Pustu	Ibukota Kabupaten	Ibukota Kabupaten lain terdekat
(1)	(2)	(3)	(4)	(5)	(6)	(7)
1 Blimbing	3.1	4.9	2.9	2.9	48.0	30.2
2 Kandangsemangkon	1.8	3.6	1.6	1.6	46.7	35.4
3 Paciran	0.4	2.2	0.2	0.2	44.9	34.1
4 Sumurgayam	3.2	5.0	3.4	3.4	45.1	42.6
5 Sendangagung	4.6	6.4	4.8	4.8	46.5	44.0
6 Sendangduwur	5.1	6.9	5.3	5.3	47.0	44.5
7 Tunggul	2.4	0.6	2.6	2.6	44.4	41.8
8 Kranji	3.8	2.0	4.0	0.2	45.8	43.2
9 Drajat	4.3	2.5	4.5	1.1	37.7	43.7
10 Banjarwati	4.2	2.4	4.4	0.4	40.3	44.2
11 Kemantren	5.9	4.1	6.1	2.1	41.1	44.0
12 Sidokelar	7.1	5.3	7.3	1.4	42.1	45.0
13 Tlogosadang	8.6	6.8	8.8	0.3	44.2	47.1
14 Paloh	12.3	10.5	12.5	1.6	47.9	44.2
15 Weru	10.6	8.8	10.8	0.4	47.0	43.3
16 Sidokumpul	11.2	9.4	11.4	0.2	48.0	44.6
17 Warulor	11.8	10.0	12.00	0.8	47.6	45.2

Sumber : Kantor Camat Paciran

Tabel 8.1.2 Daftar Panjang Jalan Desa (Km) menurut Jenis Jalan Menurut Desa/Kelurahan di Kecamatan Paciran, 2020

	Desa/Kelurahan	Jalan Aspal	Jalan Diperkeras	Jalan Tanah
	(1)	(2)	(3)	(4)
1	Blimbing	2.5	-	-
2	Kandangsemangkon	4.58	0.73	-
3	Paciran	4.89	1.29	-
4	Sumurgayam	5.78	0.65	-
5	Sendangagung	8.79	1.49	-
6	Sendangduwur	2.20	0.69	-
7	Tunggul	3.26	0.98	-
8	Kranji	13.25	1.59	-
9	Drajat	6.10	1.57	-
10	Banjarwati	3.26	1.08	-
11	Kemantren	7.62	0.10	-
12	Sidokelar	3.14	1.19	-
13	Tlogosadang	3.17	0.65	-
14	Paloh	4.00	0.60	-
15	Weru	1.10	0.83	-
16	Sidokumpul	4.0	-	-
17	Warulor	3.0	-	-
	Paciran	80.84	13.24	0,00

Sumber : Kantor Camat Paciran

Tabel 8.1.3 Ruas Jalan antar Desa dan Jalan Lingkungan Menurut Desa/Kelurahan di Kecamatan Paciran, 2020

	Desa/Kelurahan	Ruas Jalan antar Desa (m)	Jalan Lingkungan (m)
	(1)	(2)	(3)
1	Blimbing	3.001	2.500
2	Kandangsemangkon	998	5.310
3	Paciran	2.010	6.180
4	Sumurgayam	4.567	6.430
5	Sendangagung	2.018	10.280
6	Sendangduwur	504	2.890
7	Tunggul	3.407	4.240
8	Kranji	7.763	14.840
9	Drajat	1.100	7.670
10	Banjarwati	4.202	4.340
11	Kemantren	5.700	7.720
12	Sidokelar	1.202	4.330
13	Tlogosadang	2.025	3.820
14	Paloh	640	4.600
15	Weru	1.610	1.930
16	Sidokumpul	500	4.000
17	Warulor	100	3.000
	Paciran	41.347	94.080

Sumber : Kantor Camat Paciran

Tabel 8.1.4 Banyaknya Perahu/Kapal Motor Yang Mendarat,PPI/ASDP menurut Desa/Kelurahan di Kecamatan Paciran, 2020

Desa/Kelurahan	Perahu Motor Tempel	Kapal Motor	PPI/ASDP
(1)	(2)	(3)	(4)
1 Blimbing	68	43	-
2 Kandangsemangkon	96	52	1
3 Paciran	-	8	-
4 Sumurgayam	-	-	-
5 Sendangagung	-	-	-
6 Sendangduwur	-	-	-
7 Tunggul	-	22	1
8 Kranji	299	58	1
9 Drajat	-	-	-
10 Banjarwati	8	2	-
11 Kemantren	-	-	-
12 Sidokelar	-	-	-
13 Tlogosadang	-	-	-
14 Paloh	18	14	1
15 Weru	72	46	1
16 Sidokumpul	22	4	-
17 Warulor	28	2	-
Paciran	2020	611	251
	2019	642	256
	2018	931	241

Sumber : Kantor Camat Paciran

Tabel 8.1.5 Banyaknya Angkutan dan Penunjang Angkutan Menurut Desa/Kelurahan di Kecamatan Paciran, 2020

Desa/Kelurahan		Becak	Dokar	Tempat Parkir
(1)		(2)	(3)	(4)
1	Blimbing	112	22	24
2	Kandangsemangkon	98	12	14
3	Paciran	86	4	17
4	Sumurgayam	13	4	8
5	Sendangagung	10	3	11
6	Sendangduwur	8	1	6
7	Tunggul	3	2	11
8	Kranji	4	3	10
9	Drajat	2	2	14
10	Banjarwati	3	2	14
11	Kemantren	2	-	17
12	Sidokelar	5	3	4
13	Tlogosadang	8	4	8
14	Paloh	2	-	2
15	Weru	-	-	6
16	Sidokumpul	-	-	2
17	Warulor	-	-	2
Paciran	2020	356	62	170
	2019	406	82	166
	2018	644	143	171

Sumber : Kantor Camat Paciran

Tabel 8.1.6 Sarana Transportasi Antar Desa/Kelurahan Menurut Desa/Kelurahan Di Kecamatan Paciran, 2020

Desa/Kelurahan	Jenis Transportasi	Keberadaan Angkutan Umum
(1)	(2)	(3)
1 Blimbing	Ojek Sepeda Motor, Kendaraan Bermotor roda 3/Lebih, Lainnya	Ada
2 Kandangsemangkon	Ojek Sepeda Motor, Kendaraan Bermotor roda 3/Lebih, Lainnya	Ada
3 Paciran	Ojek Sepeda Motor, Kendaraan Bermotor roda 3/Lebih, Lainnya	Ada
4 Sumurgayam	Ojek Sepeda Motor, Kendaraan Bermotor roda 3/Lebih, Lainnya	Ada
5 Sendangagung	Ojek Sepeda Motor, Kendaraan Bermotor roda 3/Lebih, Lainnya	Ada
6 Sendangduwur	Ojek Sepeda Motor, Kendaraan Bermotor roda 3/Lebih, Lainnya	Ada
7 Tunggul	Ojek Sepeda Motor, Kendaraan Bermotor roda 3/Lebih, Lainnya	Ada
8 Kranji	Ojek Sepeda Motor, Kendaraan Bermotor roda 3/Lebih, Lainnya	Ada
9 Drajat	Ojek Sepeda Motor, Kendaraan Bermotor roda 3/Lebih, Lainnya	Ada
10 Banjarwati	Ojek Sepeda Motor, Kendaraan Bermotor roda 3/Lebih, Lainnya	Ada
11 Kemantren	Ojek Sepeda Motor, Kendaraan Bermotor roda 3/Lebih, Lainnya	Ada
12 Sidokelar	Ojek Sepeda Motor, Kendaraan Bermotor roda 3/Lebih, Lainnya	Ada
13 Tlogosadang	Ojek Sepeda Motor, Kendaraan Bermotor roda 3/Lebih, Lainnya	Ada
14 Paloh	Ojek Sepeda Motor, Kendaraan Bermotor roda 3/Lebih, Lainnya	Ada
15 Weru	Ojek Sepeda Motor, Kendaraan Bermotor roda 3/Lebih, Lainnya	Ada
16 Sidokumpul	Ojek Sepeda Motor, Kendaraan Bermotor roda 3/Lebih, Lainnya	Ada
17 Warulor	Ojek Sepeda Motor, Kendaraan Bermotor roda 3/Lebih, Lainnya	Ada

Sumber : BPS, Pendataan Potensi Desa (PODES), 2020

Tabel 8.1.7

**Kondisi Jalan Darat Antar Desa Mmenurut
Desa/Kelurahan di Kecamatan Paciran, 2020**

Desa/Kelurahan	Jenis Permukaan Jalan	Dapat Dilalui Kendaraan Bermotor Roda 4 atau Lebih
(1)	(2)	(3)
1 Blimbing	Aspal	Dapat
2 Kandangsemangkon	Aspal	Dapat
3 Paciran	Aspal	Dapat
4 Sumurgayam	Aspal	Dapat
5 Sendangagung	Aspal	Dapat
6 Sendangduwur	Aspal	Dapat
7 Tunggul	Aspal	Dapat
8 Kranji	Aspal	Dapat
9 Drajat	Aspal	Dapat
10 Banjarwati	Aspal	Dapat
11 Kemantren	Aspal	Dapat
12 Sidokelar	Aspal	Dapat
13 Tlogosadang	Aspal	Dapat
14 Paloh	Aspal	Dapat
15 Weru	Aspal	Dapat
16 Sidokumpul	Aspal	Dapat
17 Warulor	Aspal	Dapat

Sumber : BPS, *Pendataan Potensi Desa (PODES), 2020*

Tabel 8.1.8 Keberadaan Kantor Pos/Pos Pembantu/Rumah Pos dan Perusahaan Agen Jasa Ekspedisi Swasta Menurut Desa/Kelurahan di Kecamatan Paciran, 2020

Desa/Kelurahan	Kantor Pos/Pos Pembantu/Rumah Pos	Perusahaan/Agen Jasa Ekspedisi Swasta
(1)	(2)	(3)
1 Blimbing	-	Ada
2 Kandangsemangkon	-	Ada
3 Paciran	-	Ada
4 Sumurgayam	-	-
5 Sendangagung	-	-
6 Sendangduwur	-	-
7 Tunggul	-	-
8 Kranji	-	Ada
9 Drajat	-	Ada
10 Banjarwati	Ada	Ada
11 Kemantren	-	Ada
12 Sidokelar	-	-
13 Tlogosadang	-	-
14 Paloh	-	-
15 Weru	-	Ada
16 Sidokumpul	-	-
17 Warulor	-	-

Sumber : BPS, Pendataan Potensi Desa (PODES), 2020

Tabel 8.2.1 Banyaknya Sarana dan Alat Komunikasi Menurut Desa/Kelurahan di Kecamatan Paciran, 2020

Desa/Kelurahan	Telepon	Wartel	Warnet	
(1)	(2)	(3)	(4)	
1 Blimbing	-	-	-	
2 Kandangsemangkon	-	-	-	
3 Paciran	-	-	3	
4 Sumurgayam	-	-	-	
5 Sendangagung	-	-	2	
6 Sendangduwur	-	-	-	
7 Tunggul	-	-	1	
8 Kranji	10	-	2	
9 Drajat	2	-	2	
10 Banjarwati	-	-	2	
11 Kemantren	-	-	-	
12 Sidokelar	-	-	-	
13 Tlogosadang	-	-	-	
14 Paloh	-	-	1	
15 Weru	-	-	1	
16 Sidokumpul	-	-	1	
17 Warulor	-	-	-	
Paciran	2020	12	0	15
	2019	48	0	34
	2018	127	1	23

Sumber : Kantor Camat Paciran

Tabel 8.2.2 Banyaknya Menara dan Operator Layanan Komunikasi Telpn Seluler Serta Kondisi telpn Seluler menurut Desa/Kelurahan di Kecamatan Paciran, 2020

Desa/Kelurahan	BTS (Base Transceiver Station)	Operator Layanan Komunikasi	Sinyal telepon seluler/handphone
(1)	(2)	(3)	(4)
1 Blimbing	2	6	Kuat
2 Kandangsemangkon	3	6	Sangat Kuat
3 Paciran	3	6	Sangat Kuat
4 Sumurgayam	-	6	Kuat
5 Sendangagung	2	6	Sangat Kuat
6 Sendangduwur	-	6	Sangat Kuat
7 Tunggul	1	6	Sangat Kuat
8 Kranji	1	1	Kuat
9 Drajat	1	4	Kuat
10 Banjarwati	4	5	Sangat Kuat
11 Kemantren	1	4	Sangat Kuat
12 Sidokelar	1	6	Sangat Kuat
13 Tlogosadang	1	5	Kuat
14 Paloh	-	3	Kuat
15 Weru	-	3	Sangat Kuat
16 Sidokumpul	-	3	Kuat
17 Warulor	-	5	Sangat Kuat
Paciran	20	81	0

Sumber : BPS, Pendataan Potensi Desa (PODES), 2020

Tabel 8.3.1 Banyaknya Penginapan, Restoran/Rumah Makan dan Warung/Kedai Makanan menurut Desa/Kelurahan di

Desa/Kelurahan	Penginapan (Hostel, Motel, Losmen, Wisma)	Restoran/Rumah Makan	Warung/Kedai Makanan	
(1)	(2)	(3)	(4)	
1 Blimbing	4	-	61	
2 Kandangsemangkon	-	-	30	
3 Paciran	11	6	100	
4 Sumurgayam	-	-	10	
5 Sendangagung	-	-	18	
6 Sendangduwur	-	-	3	
7 Tunggul	1	-	55	
8 Kranji	-	-	60	
9 Drajat	2	-	52	
10 Banjarwati	-	-	45	
11 Kemantren	5	1	225	
12 Sidokelar	-	-	10	
13 Tlogosadang	-	-	21	
14 Paloh	-	-	4	
15 Weru	-	-	15	
16 Sidokumpul	-	-	27	
17 Warulor	-	-	9	
Paciran	2020	23	7	745
	2019	16	20	416
	2018	14	18	439

Sumber : Kantor Camat Paciran

Tabel 8.3.2

Banyaknya Tempat Ibadah Bersejarah dan Obyek Wisata menurut Desa/ Kelurahan di Kecamatan Paciran, 2020

Desa/Kelurahan	Tempat ibadah bersejarah	Obyek Wisata
(1)	(2)	(3)
1 Blimbing	-	-
2 Kandangsemangkon	-	1
3 Paciran	-	4
4 Sumurgayam	-	-
5 Sendangagung	-	-
6 Sendangduwur	1	-
7 Tunggul	-	1
8 Kranji	-	1
9 Drajat	1	1
10 Banjarwati	1	-
11 Kemantren	1	1
12 Sidokelar	-	1
13 Tlogosadang	-	-
14 Paloh	-	-
15 Weru	-	-
16 Sidokumpul	-	-
17 Warulor	-	-
Paciran	2020	4
	2019	4
	2018	3

Sumber : Kantor desa

Tabel 8.3.3 Banyaknya Hotel, Home Stay (Pondok Wisata) dan Rumah Kos menurut Desa/ Kelurahan di Kecamatan Paciran, 2020

Desa/Kelurahan		Hotel	Home Stay (Pondok wisata)	Rumah Kos
(1)		(2)	(3)	(3)
1	Blimbing	-	-	3
2	Kandangsemangkon	-	-	1
3	Paciran	1	4	3
4	Sumurgayam	-	-	-
5	Sendangagung	-	-	-
6	Sendangduwur	-	-	-
7	Tunggul	-	1	-
8	Kranji	-	-	-
9	Drajat	-	2	-
10	Banjarwati	-	-	1
11	Kemantren	-	-	-
12	Sidokelar	-	-	-
13	Tlogosadang	-	-	-
14	Paloh	-	-	-
15	Weru	-	-	-
16	Sidokumpul	-	-	-
17	Warulor	-	-	-
Paciran	2020	1	7	8
	2019	1	5	5
	2018	1	4	4

Sumber : Kantor desa



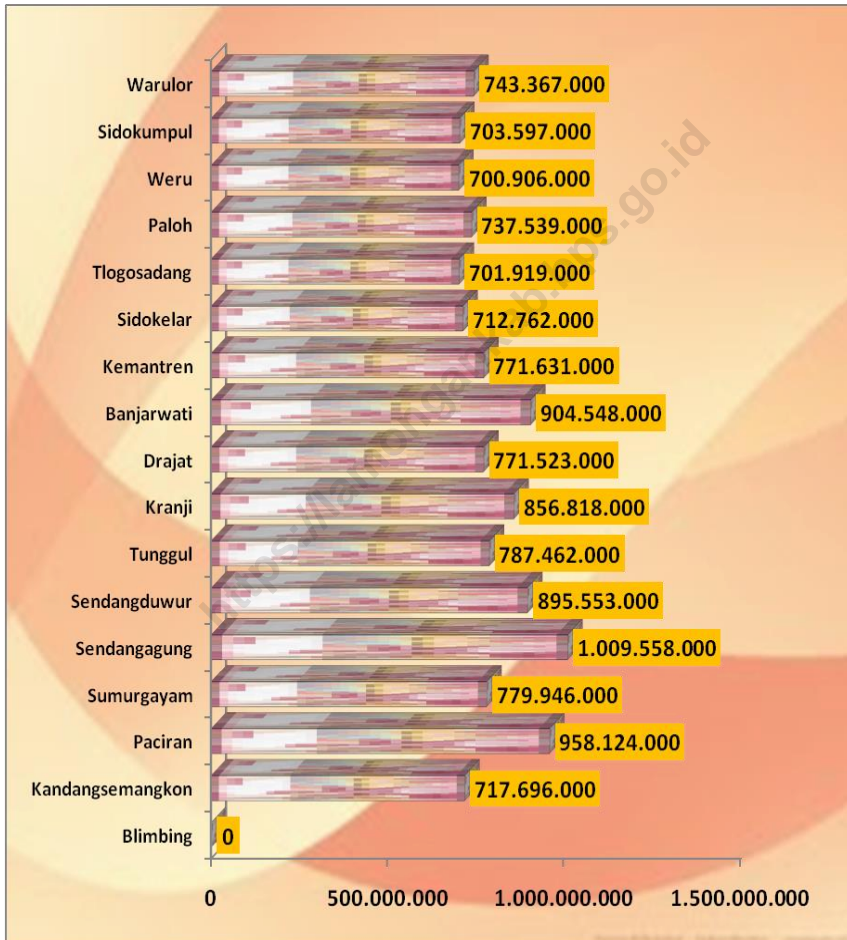
ULASAN

EKONOMI

Seiring dengan kebijakan Pemerintah Pusat, terjadi kenaikan nilai yang signifikan pada penerimaan Alokasi Dana Desa (ADD) yang pada Tahun 2020 jumlah total ADD di Kecamatan Paciran Rp. 4.485.521.400,- Penerima ADD ini hanya diberikan pada wilayah desa saja, yaitu sebanyak 16 desa, sedangkan 1 kelurahan tidak menerima ADD tapi menerima dana Simultan. Penerimaan ADD terbanyak di desa Paciran sebesar Rp. 321.287.700,- sedangkan yang terkecil desa Paloh yaitu Rp 222.220.000,-. Alokasi Dana Desa sebagai salah satu point Pendapatan Transfer untuk pemerintah desa, yang mana masuk dalam Anggaran Pendapatan Belanja Desa (APBDes), disamping Dana Desa, Dana Bagi Hasil Pajak/Restribusi dan Dana Bantuan Pemerintah Daerah dan Pusat, Sebagai penunjang Pendapatan Asli Desa (PAD). Semuanya digunakan Pemerintah Desa untuk Biaya Rutin Desa, Biaya Pembangunan, Biaya Pemberdayaan Masyarakat dan biaya yang sifatnya tidak terduga, **pada tahun 2020 Biaya Dana Desa dialokasikan juga untuk penanganan covid 19, termasuk pemberian BLT DD.**

Lembaga Keuangan merupakan salah satu pilar ekonomi untuk menunjang pertumbuhan ekonomi nasional, diantaranya lembaga keuangan Bank (Bank Umum milik Pemerintah dan Swasta, BPR) dan bukan Bank (Koperasi), bahkan koperasi dijadikan sebagai salah satu soko guru perekonomian Nasional). Pada tahun 2020, lembaga keuangan bank ada 8 bank umum milik pemerintah seperti BRI, BNI, Mandiri, BPD dan BTN), sedang belum ada bank umum milik swasta, sedangkan lembaga koperasi ada 6 KUD, 2 Kopinkra (koperasi industri kecil dan kerajinan rakyat), 18 Kospin (koperasi simpan pinjam) dan 18 koperasi lainnya seperti kopwan (koperasi waniat).

Gambar 9 Banyaknya Penerimaan Dana Desa menurut Desa/kelurahan di Kecamatan Paciran, 2020



Sumber : Kantor Desa

Tabel 9.1.1 **Penerimaan ADD, DD dan PAD (Rupiah) Menurut Desa/Kelurahan di Kecamatan Paciran, 2020**

Desa/Kelurahan	Alokasi Dana Desa	Dana Desa	PAD
(1)	(2)	(3)	(4)
1 Blimbing	-	-	-
2 Kandangsemangkon	227.118.000	816.686.000	79.500.000
3 Paciran	306.643.000	958.124.000	43.500.000
4 Sumurgayam	278.744.100	921.311.000	4.950.000
5 Sendangagung	281.801.100	1.009.558.000	21.710.000
6 Sendangduwur	250.738.100	895.553.000	-
7 Tunggul	255.123.200	927.650.000	124.000.000
8 Kranji	308.260.000	846.011.000	742.200.000
9 Drajat	250.706.500	776.611.000	104.000.000
10 Banjarwati	254.366.000	904.548.000	82.580.000
11 Kemantren	255.281.000	760.824.000	102.400.000
12 Sidokelar	302.130.500	712.285.000	7.700.000
13 Tlogosadang	276.496.000	701.919.000	100.000.000
14 Paloh	199.412.800	737.539.000	3.000.000
15 Weru	226.641.300	700.906.000	104.350.000
16 Sidokumpul	199.412.500	684.496.000	-
17 Warulor	199.412.300	729.569.000	-
Paciran	4.072.286.400	13.083.590.000	1.519.890.000

Sumber : Kantor Desa

Tabel 9.1.2 **Perkembangan Penerimaan Alokasi Dana Desa (Rupiah) Menurut Desa/Kelurahan di Kecamatan Paciran, 2018 - 2020**

Desa/Kelurahan	2018	2019	2020
(1)	(2)	(3)	(4)
1 Blimbing	-	-	-
2 Kandangsemangkon	275.637.000	286.736.400	227.118.000
3 Paciran	263.314.500	301.702.000	306.643.000
4 Sumurgayam	281.405.500	293.447.000	278.744.100
5 Sendangagung	288.074.300	307.900.800	281.801.100
6 Sendangduwur	228.921.100	250.820.200	250.738.100
7 Tunggul	257.589.300	278.937.900	255.123.200
8 Kranji	297.365.900	301.459.100	308.260.000
9 Drajat	245.200.200	265.031.100	250.706.500
10 Banjarwati	250.975.900	264.436.500	254.366.000
11 Kemantren	270.993.800	278.372.200	255.281.000
12 Sidokelar	266.519.300	277.589.300	302.130.500
13 Tlogosadang	249.771.100	260.675.700	276.496.000
14 Paloh	225.896.600	246.216.700	199.412.800
15 Weru	222.343.800	230.544.300	226.641.300
16 Sidokumpul	236.044.600	241.260.300	199.412.500
17 Warulor	233.039.200	244.391.500	199.412.300
Paciran	4.093.092.100	4.329.521.000	4.072.286.400

Sumber : Kantor Desa

Tabel 9.1.3 **Perkembangan Penerimaan Dana Desa (Rupiah)**
Menurut Desa/ Kelurahan di Kecamatan Paciran,
2018 - 2020

Desa/Kelurahan	2018	2019	2020
(1)	(2)	(3)	(4)
1 Blimbing	-	-	-
2 Kandangsemangkon	717.696.000	819.639.000	816.686.000
3 Paciran	716.512.000	819.069.000	958.124.000
4 Sumurgayam	690.268.000	779.946.000	921.311.000
5 Sendangagung	744.270.000	858.317.000	1.009.558.000
6 Sendangduwur	673.075.000	754.909.000	895.553.000
7 Tunggul	694.341.000	787.462.000	927.650.000
8 Kranji	732.158.000	841.297.000	846.011.000
9 Drajat	685.435.000	771.523.000	776.611.000
10 Banjarwati	680.705.000	765.788.000	904.548.000
11 Kemantren	678.306.000	765.401.000	760.824.000
12 Sidokelar	646.057.000	717.076.000	712.285.000
13 Tlogosadang	645.066.000	715.672.000	701.919.000
14 Paloh	667.087.000	745.151.000	737.539.000
15 Weru	641.903.000	709.725.000	700.906.000
16 Sidokumpul	637.644.000	703.597.000	684.496.000
17 Warulor	666.007.000	743.367.000	729.569.000
Paciran	10.916.530.000	12.297.939.000	13.083.590.000

Sumber : Kantor Desa

**Tabel 9.1.4 Perkembangan Pendapatan Asli Desa (Rupiah)
Menurut Desa/kelurahan di Kecamatan Paciran, 2018
- 2020**

Desa/Kelurahan	2018	2019	2020
(1)	(2)	(3)	(4)
1 Blimbing	-	-	-
2 Kandangsemangkon	7.500.000	79.500.000	79.500.000
3 Paciran	30.000.000	30.000.000	43.500.000
4 Sumurgayam	4.950.000	4.950.000	4.950.000
5 Sendangagung	77.930.000	77.930.000	21.710.000
6 Sendangduwur	4.200.000	4.200.000	-
7 Tunggul	124.000.000	124.000.000	124.000.000
8 Kranji	548.580.000	548.580.000	742.200.000
9 Drajat	104.000.000	104.000.000	104.000.000
10 Banjarwati	77.200.000	77.200.000	82.580.000
11 Kemantren	149.800.000	149.800.000	102.400.000
12 Sidokelar	14.000.000	14.000.000	7.700.000
13 Tlogosadang	10.000.000	100.000.000	100.000.000
14 Paloh	-	-	3.000.000
15 Weru	32.000.000	32.000.000	104.350.000
16 Sidokumpul	-	-	-
17 Warulor	-	-	-
Paciran	1.184.160.000	1.346.160.000	1.519.890.000

Sumber : Kantor Desa

Tabel 9.1.5 **Penerimaan Bagi Hasil Pajak dan Restribusi (BHP/R) dan Bantuan Kabupaten menurut Desa/Kelurahan di Kecamatan Paciran, 2020**

Desa/Kelurahan	Bagi Hasil Pajak dan Restribusi (BHP/R)	Bantuan Kabupaten
(1)	(2)	(3)
1 Blimbing	-	-
2 Kandangsemangkon	80.733.000	136.289.100
3 Paciran	121.077.000	70.000.000
4 Sumurgayam	-	-
5 Sendangagung	48.805.900	560.000.000
6 Sendangduwur	-	50.000.000
7 Tunggul	-	-
8 Kranji	52.667.400	100.000.000
9 Drajat	-	-
10 Banjarwati	48.593.100	-
11 Kemantren	137.714.000	200.000.000
12 Sidokelar	-	-
13 Tlogosadang	50.172.000	100.000.000
14 Paloh	23.619.500	200.000.000
15 Weru	30.721.700	295.000.000
16 Sidokumpul	-	-
17 Warulor	-	-
Paciran	594.103.600	1.711.289.100

Sumber : Kantor Desa

BPHP/Rdan Bantuan Kabupaten beberapa desa tidak tersedia datanya

Tabel 9.1.6 Perkembangan Swadaya Masyarakat (Rupiah) menurut Desa/Kelurahan di Kecamatan Paciran, 2018 - 2020

Desa/Kelurahan	2018	2019	2020
(1)	(2)	(3)	(4)
1 Blimbing	-	-	-
2 Kandangsemangkon	100.000.000	100.000.000	-
3 Paciran	49.500.000	149.500.000	121.077.000
4 Sumurgayam	230.000.000	230.000.000	230.000.000
5 Sendangagung	87.000.000	187.000.000	187.000.000
6 Sendangduwur	22.000.000	22.000.000	-
7 Tunggul	70.000.000	170.000.000	170.000.000
8 Kranji	27.440.000	27.440.000	-
9 Drajat	31.000.000	31.000.000	31.000.000
10 Banjarwati	115.000.000	115.000.000	48.593.100
11 Kemantren	550.000.000	550.000.000	-
12 Sidokelar	15.000.000	15.000.000	10.000.000
13 Tlogosadang	75.000.000	75.000.000	-
14 Paloh	3.000.000	3.000.000	1.000.000
15 Weru	31.000.000	31.000.000	29.500.000
16 Sidokumpul	-	18.000.000	18.000.000
17 Warulor	25.000.000	25.000.000	25.000.000
Paciran	1.430.940.000	1.748.940.000	871.170.100

Sumber : Kantor Camat Paciran

Tabel 9.1.7 Banyaknya Sarana Lembaga Keuangan (Bank) Yang Beroperasi menurut Desa/ Kelurahan di Kecamatan Paciran, 2020

Desa/Kelurahan	Bank Umum Pemerintah (BRI,BNI, Mandiri, BPD, BTN)	Bank Umum Swasta (BCA,Permata, Sinar mas, CIMB)	BPR
(1)	(2)	(3)	(4)
1 Blimbing	1	-	-
2 Kandangsemangkon	-	-	-
3 Paciran	1	-	-
4 Sumurgayam	-	-	-
5 Sendangagung	-	-	-
6 Sendangduwur	-	-	-
7 Tunggul	-	-	-
8 Kranji	2	-	-
9 Drajat	-	-	-
10 Banjarwati	2	-	1
11 Kemantren	-	-	-
12 Sidokelar	-	-	-
13 Tlogosadang	-	-	-
14 Paloh	-	-	-
15 Weru	-	-	-
16 Sidokumpul	2	-	-
17 Warulor	-	-	-
Paciran	8	0	1

Sumber : BPS, Pendataan Potensi Desa (Podes), 2020

Tabel 9.1.8 Banyaknya Koperasi Yang Masih Aktif Menurut Desa/Kelurahan dan Jenis Koperasi di Kecamatan Paciran, 2020

Desa/Kelurahan	KUD (Koperasi Unit Desa)	KOPINKRA		Koperasi Lainnya
		(Koperasi Industri Kecil Dan Kerajinan Rakyat)	Kospin (Koperasi Simpan Pinjam)	
(1)	(2)	(5)	(6)	(7)
1 Blimbing	-	-	-	1
2 Kandangsemangkon	-	-	1	1
3 Paciran	1	-	2	1
4 Sumurgayam	-	-	2	1
5 Sendangagung	1	1	1	1
6 Sendangduwur	-	-	2	1
7 Tunggul	1	-	1	1
8 Kranji	1	-	2	1
9 Drajat	1	-	2	1
10 Banjarwati	-	-	2	1
11 Kemantren	-	-	-	1
12 Sidokelar	-	-	1	1
13 Tlogosadang	-	-	-	1
14 Paloh	-	-	-	1
15 Weru	-	-	1	2
16 Sidokumpul	1	1	-	1
17 Warulor	-	-	1	1
Paciran	2020	6	2	18
	2019	3	0	17
	2018	5	0	17

Sumber : Kantor Desa

DATA

MENCERDASKAN BANGSA



**BADAN PUSAT STATISTIK
KABUPATEN LAMONGAN**

Jalan Veteran No 185, Lamongan 62218, Telp (0322) 3103310,
email : bps3524@bps.go.id, homepage: lamongankab.bps.go.id

ISSN 2798-9682



9 772798 968008