

0909 1641

LABEL SEMENTARA  
SENSUS BARANG 2014

Ruang	ID	Lokasi	Petugas
B2309	121.0404.0762-1	CB12	NK

Katalog BPS : 1404.3308

WILDA : 33080.120



# KECAMATAN TEMPURAN KABUPATEN MAGELANG

K  
D  
A  
  
T  
E  
M  
P  
U  
R  
A  
  
0  
3

315.598  
Kec.  
Ind.

*BPS* Badan Pusat Statistik

# DALAM ANGKA TAHUN 2003

*BPS* BADAN PUSAT STATISTIK KABUPATEN MAGELANG


*BPS* **BADAN PUSAT STATISTIK KABUPATEN MAGELANG**  
 Jl. Let. Tukiyat No. 4 Telp. (0293) 788143 Fax. (0293) 788143 Kota Mungkid 56511.  
 E-Mail : bps3308@magelang.wasantara.net.id



Katalog BPS : 1404.3308

# KECAMATAN TEMPURAN KABUPATEN MAGELANG

NO. 1	10.0404.1641
M F N	357
MILIKI: UPT. PERPUSTAKAAN & DOK. STAT. BPS - JAKARTA	



## DALAM ANGKA TAHUN 2003



BADAN PUSAT STATISTIK KABUPATEN MAGELANG

## SAMBUTAN CAMAT TEMPURAN

Assalamu'alaikum Wr.Wb.

Kita maklumi bersama bahwa data yang lengkap dan terpercaya tentang segala segi yang menyangkut kehidupan masyarakat sangat penting dalam usaha meningkatkan pembangunan.

Dengan tersedianya data yang baik, akan mendukung pelaksanaan perencanaan pembangunan yang memungkinkan terhindarnya kegagalan suatu pembangunan; maka jelas bahwa data merupakan sesuatu yang sangat dibutuhkan oleh perencanaan pembangunan.

Sehubungan dengan hal tersebut maka Mantri Statistik yang bekerjasama dengan semua instansi/dinas/lembaga baik pemerintah maupun swasta dan Kepala Desa di Kecamatan Tempuran menerbitkan buku KECAMATAN TEMPURAN DALAM ANGKA TAHUN 2003.

Kami berharap kepada semua pihak agar kerjasama yang baik ini diteruskan dan lebih ditingkatkan sehingga data yang dihimpun akan lebih baik lagi.

Semoga publikasi ini dapat dimanfaatkan sebagai dasar perencanaan dan evaluasi pelaksanaan pembangunan yang berkesinambungan di wilayah ini.

Wassalamu'alaikum Wr. Wb.

Tempuran, Januari 2004  
Camat Tempuran

Drs. D Agus Indardjo, MM.  
NIP. 010 161 285

## KATA PENGANTAR

Buku KECAMATAN TEMPURAN DALAM ANGKA TAHUN 2003 ini merupakan publikasi tahunan yang disusun oleh Mantri Statistik Kecamatan Tempuran.

Sebagaimana edisi-edisi sebelumnya maka penerbitan tahun 2003 ini tidak jauh berbeda dengan penyajian terdahulu.

Dengan terbitnya buku ini kami sampaikan terima kasih kepada:


1. Yth. Bapak Camat Tempuran.
2. Yth. Kepala Dinas/Instansi/Lembaga/Badan lain baik pemerintah maupun swasta di Kecamatan Tempuran.
3. Yth. Kepala Desa se Kecamatan Tempuran.

Kami atas nama Mantri Statistik Kecamatan Tempuran mengucapkan terima kasih atas bantuan dan kerjasamanya sehingga terwujudnya publikasi ini.

Kritik dan saran yang membangun dari semua pihak untuk penerbitan yang akan datang sangat kami harapkan.

Semoga buku ini berguna dan bermanfaat bagi kita semua.

Tempuran, Januari 2004  
Mantri Statistik  
Kecamatan Tempuran



SUGENG HARYADI  
NIP. 340014671

# NOMOR TABEL

Halaman

## I. GEOGRAFI

-----	Peta Kabupaten Magelang	1
-----	Peta Kecamatan Tempuran	2
-----	Batas-batas Kecamatan Tempuran	3
I.1.	Luas Wilayah Menurut Penggunaan Tanah Dirinci Menurut Desa di Kecamatan Tempuran Keadaan Akhir Tahun 2003	4 - 7
I.2.	Banyaknya Curah Hujan di Kecamatan Tempuran Dirinci Menurut Bulan, Tahun 2000-2003	8
I.3.	Banyaknya Hari Hujan di Kecamatan Tempuran Dirinci Menurut Bulan, Tahun 2000-2003	9
-----	Grafik Banyaknya Curah Hujan di Kecamatan Tempuran Dirinci Menurut Bulan, Tahun 2000-2003	10
-----	Grafik Banyaknya Hari Hujan di Kecamatan Tempuran Dirinci Menurut Bulan, Tahun 2000-2003	11

## II. PEMERINTAHAN

II.1.	Nama Pejabat Pada Kantor/Dinas/Jawatan di Wilayah Kecamatan Tempuran Tahun 2003	12
II.2.	Nama Kepala Desa dan Sekretaris Desa di Kecamatan Tempuran Tahun 2003	13

## NOMOR TABEL

	Halaman
II.3. Banyaknya Dusun, RW, RT, Menurut Desa di Kecamatan Tempuran Tahun 2003	14
II. 4. Klasifikasi Desa di Kecamatan Tempuran Keadaan Tahun 2003	15
II. 5. Banyaknya Wilayah Pencacahan (Wilcah) Menurut Desa di Kecamatan Tempuran Tahun 2003	16
II. 6. Banyaknya Blok Sensus Dalam Pemetaan Sensus Penduduk Tahun 2003 Menurut Desa di Wilayah Kecamatan Tempuran	17
II. 7. Banyaknya Balai Desa dan Kantor Desa di Kecamatan Tempuran pada Akhir Tahun 2003	18
II.8. Luas Tanah Kas Dan Bengkok Pamong Desa Menurut Desa di Kecamatan Tempuran Tahun 2003	19
 <b>III. PENDUDUK &amp; ANGKATAN KERJA</b>	
III. 1. Perkembangan Jumlah Penduduk Kecamatan Tempuran Mulai Tahun 1992-2003	20
III. 2. Banyaknya Penduduk Menurut Jenis Kelamin, Dewasa, Anak-anak, Pada Akhir 2003	21
III. 3. Jumlah Penduduk Menurut Jenis Kelamin Dirinci Per Desa di Kecamatan Tempuran Tahun 2003	22

## N O M O R T A B E L

	Halaman
III. 4. Banyaknya Penduduk WNA Tiap Desa di Kecamatan Tempuran Dirinci Menurut Kewarganegaraan dan Jenis Kelamin Tahun 2003	23
III. 5. Luas Wilayah, Jumlah Penduduk dan Kepadatan Penduduk Per Km <sup>2</sup> Dirinci Per Desa di Kecamatan Tempuran Tahun 2003	24
III. 6. Jumlah Penduduk, Rumah Tangga, dan Rata-rata Penduduk tiap Rumah Tangga Dirinci Per Desa di Kecamatan Tempuran Tahun 2003	25
III. 7. Sex Ratio Penduduk di Tiap Desa di Kecamatan Tempuran Tahun 2003	26
III. 8. Mutasi Penduduk di Tiap Desa di Kecamatan Tempuran Selama Tahun 2003	27
III. 9. Jumlah Penduduk di Kecamatan Tempuran Dirinci Menurut Kelompok Umur dan Jenis Kelamin pada Akhir Tahun 2003	28
III. 10. Banyaknya Penduduk Dirinci Menurut Desa, Kelompok Umur dan Jenis Kelamin di Kecamatan Tempuran pada Akhir Tahun 2003	29 - 31
III. 11. Banyaknya Penduduk Berumur 5 Tahun Keatas Dirinci Tiap Desa dan Tingkat Pendidikan di Kecamatan Tempuran pada Akhir Tahun 2003	32

## N O M O R T A B E L

	Halaman
III. 12. Banyaknya Penduduk Berumur 10 (sepuluh) Tahun Keatas Menurut Mata Pencarian Dirinci Per Desa di Kecamatan Tempuran Pada Akhir Tahun 2003	33 - 34
----- Piramida Penduduk di Kecamatan Tempuran Menurut Kelompok Umur Keadaan Akhir Tahun 2003	35

### IV. S O S I A L

IV..1. Banyaknya Penduduk Menurut Pemeluk Agama di Kecamatan Tempuran Dirinci Per Desa Akhir Tahun 2003	36
IV. 2. Banyaknya Tempat Ibadah Dirinci Per Desa di Kecamatan Tempuran Tahun 2003	37
IV. 3. Banyaknya Nikah, Talak, Cerai, dan Rujuk di Kecamatan Tempuran Dirinci Per Desa Selama Tahun 2003	38
IV. 4. Banyaknya Rumah Penduduk Menurut Jenis Dinding di Kecamatan Tempuran Pada Akhir 2003	39
IV. 5. Banyaknya Sekolah, Murid, dan Guru Menurut Jenis Sekolah, tiap Desa pada Akhir Tahun 2003	40 - 43



## NOMOR TABEL

	Halaman
IV. 6. Banyaknya PUS, Peserta KB Aktif, Dirinci Tiap Desa di Kecamatan Tempuran Tahun 2003	44 - 46
IV. 7. Banyaknya Keluarga Menurut Tahapan KS Dirinci Tiap Desa di Kecamatan Tempuran Tahun 2003	47
IV. 8. Banyaknya Dokter, Tenaga Medis, Dukun Bayi di Kecamatan Tempuran Dirinci Per Desa Keadaan Akhir Tahun 2003	48
IV. 9. Banyaknya Anggota Tabulin di Kecamatan Tempuran Dirinci Menurut Desa sampai dengan Akhir Tahun 2003	49
IV. 10. Jumlah Dana Tabulin Yang Sudah Masuk di KecamatanTempuran sampai dengan Akhir Tahun 2003	50 - 51

## V. PERTANIAN

V. 1. Banyaknya Ternak Besar, dan Ternak Kecil di Kecamatan Tempuran Dirinci Per Desa Keadaan Akhir Tahun 2003	52
--	----

## NOMOR TABEL

	Halaman
V. 2. Banyaknya Unggas di Kecamatan Tempuran Dirinci Per Desa pada Akhir Tahun 2003	53
V. 3. Luas Panen dan Produksi Tanaman Pertanian Dirinci Per Komoditi di Kecamatan Tempuran Tahun 2003	54 - 55

## VI. PERHUBUNGAN

VI. 1. Banyaknya Sarana Angkutan Darat dan Jenis Kendaraan Bermotor Menurut Desa di Kecamatan Tempuran Akhir Tahun 2003	56
VI. 2. Banyaknya Pesawat Radio, TV, dan Telepon di Kecamatan Tempuran Pada Akhir 2003	57

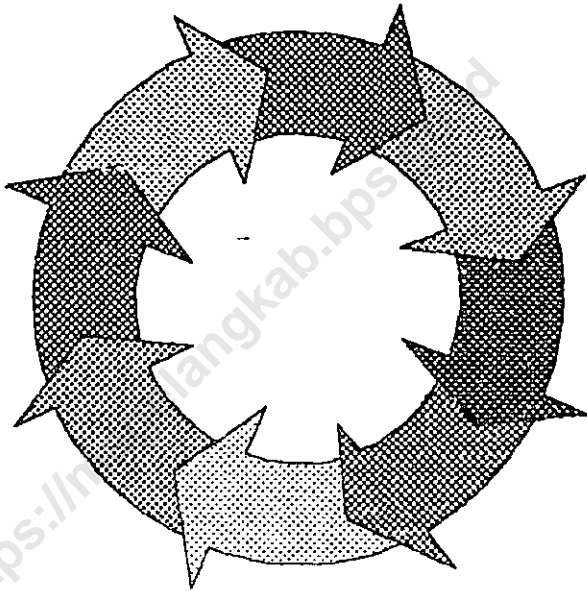
## VII. PEREKONOMIAN

VII. 1. Jumlah Pasar, Toko/Kios, Warung Makan Dirinci Menurut Desa di Kecamatan Tempuran Pada Akhir Tahun 2003	58
VII.2. Direktori Perusahaan Besar Sedang Kecamatan Tempuran Tahun 2003	59 - 60

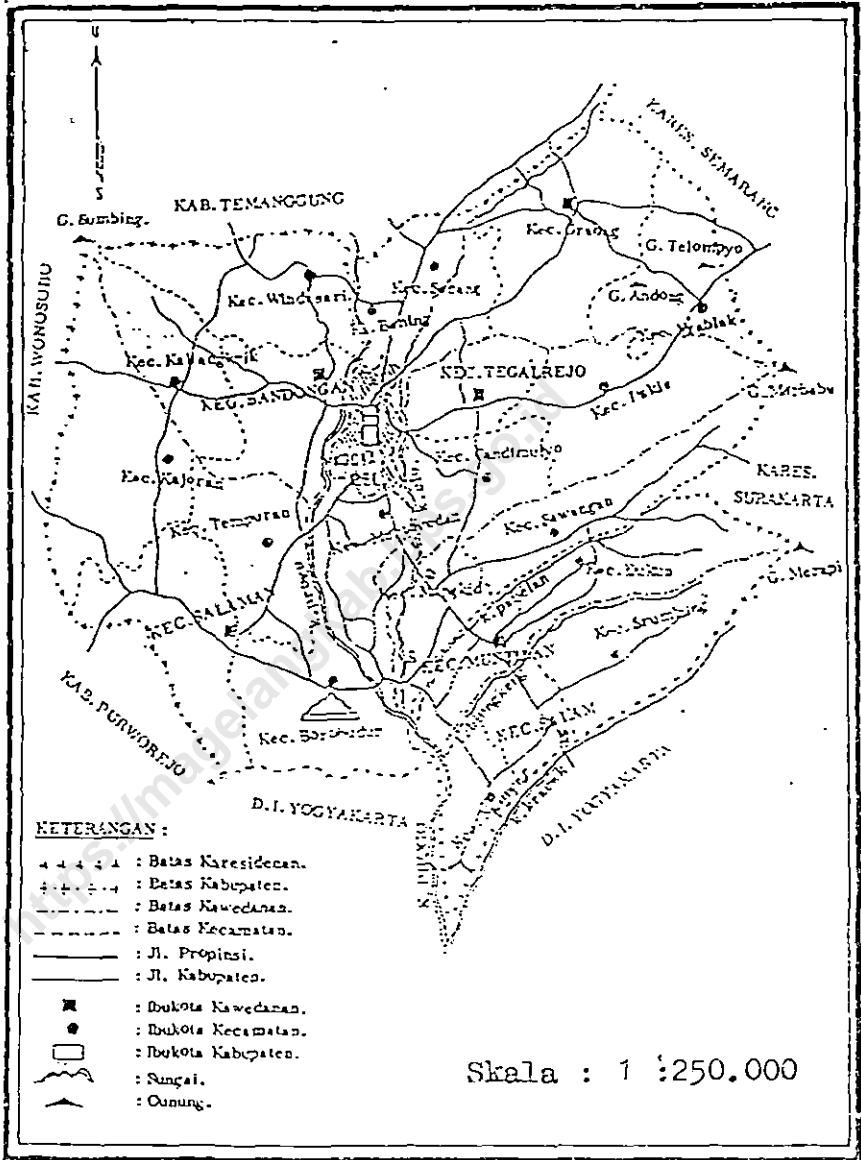
## DAFTAR ISI

Sambutan Camat	i
Kata Pengantar	ii
NOMOR TABEL	iii-viii
DAFTAR ISI	ix
BAB I. GEOGRAFI	1 - 11
BAB II. PEMERINTAHAN	12 - 19
BAB III. PENDUDUK & ANGKATAN TENAGA KERJA	20 - 35
BAB IV. SOSIAL	36 - 51
BAB V. PERTANIAN	52 - 55
BAB VI. PERHUBUNGAN	56 - 57
BAB VII PEREKONOMIAN	58 - 60

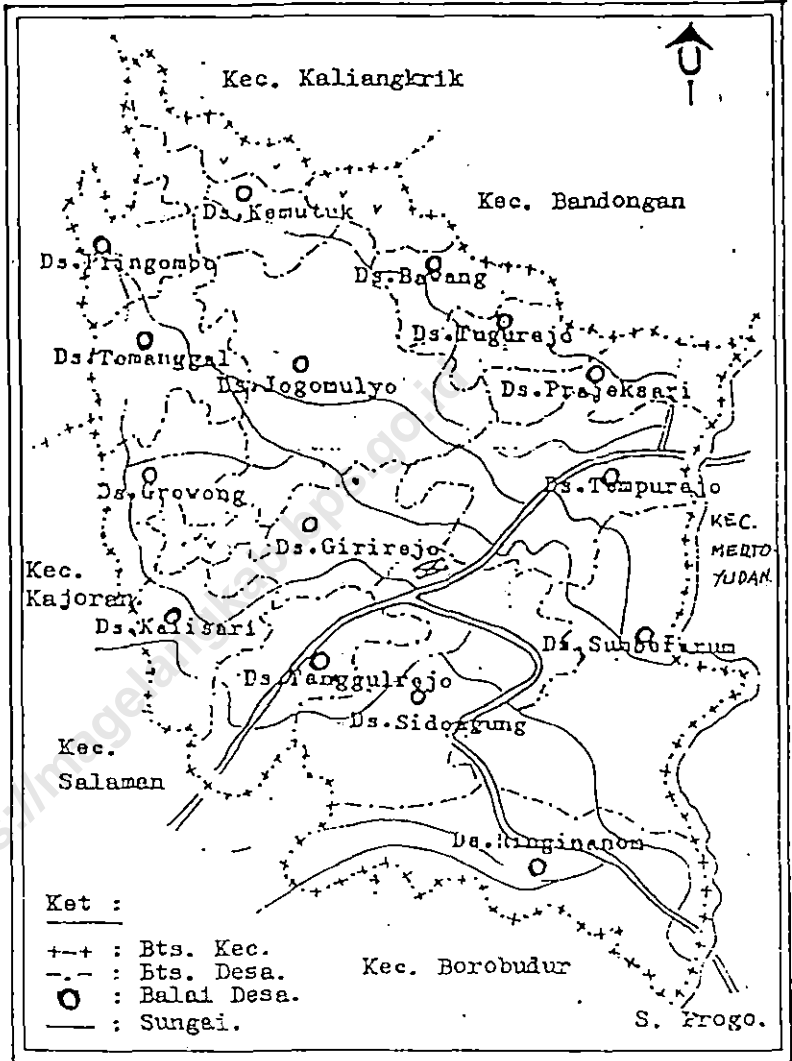
# BABI GEOGRAFI



# PETA DAERAH KABUPATEN DATI II MAGELANG



PETA WILAYAH KECAMATAN TEMPURAN



## **BATAS - BATAS WILAYAH KECAMATAN TEMPURAN**

Adapun wilayah kecamatan Tempuran terletak di sebelah Barat dari wilayah Kabupaten Magelang.

Keberadaan wilayah Kecamatan Tempuran tersebut dibatasi oleh :

1. Sebelah Utara dibatasi Kecamatan Kaliangkrik dan Bandongan
2. Sebelah Timur dibatasi Kecamatan Mertoyudan
3. Sebelah Selatan dibatasi Kecamatan Salaman dan Borobudur
4. Sebelah Barat dibatasi Kecamatan Kajoran

Ketinggian Ibukota Kecamatan Tempuran ,dari permukaan laut kurang lebih : 278 M.

Jarak dari Kantor Kecamatan Tempuran ke :

1. Kantor Bupati Kabupaten Magelang 11 Km
2. Kantor Gubernur Jawa Tengah di Semarang 90 Km
3. Ibukota Negara Republik Indonesia di Jakarta 574 Km

**LUAS WILAYAH MENURUT PENGGUNAAN TANAH  
DIRINCI MENURUT DESA DI KECAMATAN TEMPURAN  
KEADAN AKHIR TAHUN 2003**

Tabel : I.1

No.	Desa	TANAH SAWAH			
		Irigasi Tehnis	Irigasi 1/2Tehnis	Seder- hana	Tadah Hujan
1	2	3	4	5	6
1	Ringinanom	83,000	15,000	215,668	151,332
2	Sumberarum	75,000	41,000	2,000	57,080
3	Sidoagung	25,000	3,500	8,822	89,678
4	Tanggulrejo	85,000	6,000	28,980	31,020
5	Kalisari	0,000	0,000	28,125	76,475
6	Girirejo	0,000	11,000	1,720	64,280
7	Tempurejo	109,005	11,385	10,616	54,149
8	Prajeksari	86,404	8,000	0,101	0,000
9	Tugurejo	15,000	0,000	18,000	30,000
10	Jogomulyo	100,000	64,000	25,021	71,764
11	Growong	0,000	0,000	14,860	33,760
12	Temanggal	0,000	0,000	14,000	21,000
13	Pringombo	0,000	0,000	5,500	26,500
14	Kemutuk	0,000	0,000	8,000	10,000
15	Bawang	0,000	0,000	10,450	17,550
Jumlah		578,409	159,885	391,863	734,588

Sumber Data : Monografi Desa



**LUAS WILAYAH MENURUT PENGGUNAAN TANAH  
DIRINCI MENURUT DESA DI KECAMATAN TEMPURAN  
KEADAN AKHIR TAHUN 2003**

Tabel : I.1 Lanjutan

No.	Desa	TANAH KERING		
		Pekarangan / Bangunan	Tegalan / Kebun	Padang Gembala
1	2	7	8	9
1	Ringinanom	150,000	30,000	-
2	Sumberarum	116,310	151,080	-
3	Sidoagung	118,000	124,000	-
4	Tanggulrejo	83,000	88,500	-
5	Kalisari	80,000	101,000	-
6	Girirejo	33,000	74,000	-
7	Tempurejo	105,825	39,120	-
8	Prajeksari	37,800	0,000	-
9	Tugurejo	29,500	152,000	-
10	Jogomulyo	100,790	350,000	-
11	Growong	24,000	154,240	-
12	Temanggal	12,000	109,231	-
13	Pringombo	7,000	83,000	-
14	Kemutuk	4,000	51,500	-
15	Bawang	15,000	193,000	-
Jumlah		916,225	1700,671	-

Sumber Data : Monografi Desa

**LUAS WILAYAH MENURUT PENGGUNAAN TANAH  
DIRINCI MENURUT DESA DI KECAMATAN TEMPURAN  
KEADAN AKHIR TAHUN 2003**

Tabel : I.1 Lanjutan

No.	Desa	TANAH KERING		
		Tambak / Kolam	Rawa	Hutan Negara
1	2	10	11	12
1	Ringinanom	1,500	-	0,000
2	Sumberarum	1,000	-	0,000
3	Sidoagung	0,000	-	0,000
4	Tanggulrejo	1,500	-	0,000
5	Kalisari	2,000	-	0,000
6	Girirejo	0,000	-	24,928
7	Tempurejo	2,000	-	0,000
8	Prajeksari	0,000	-	0,000
9	Tugurejo	0,000	-	73,000
10	Jogomulyo	0,000	-	39,392
11	Growong	0,000	-	10,180
12	Temanggal	0,000	-	15,000
13	Pringombo	0,000	-	45,000
14	Kemutuk	0,000	-	75,000
15	Bawang	0,000	-	60,000
Jumlah		8,000	-	342,500

Sumber Data : Monografi Desa

**LUAS WILAYAH MENURUT PENGGUNAAN TANAH  
DIRINCI MENURUT DESA DI KECAMATAN TEMPURAN  
KEADAN AKHIR TAHUN 2003**

Tabel : I.1 Lanjutan

No.	Desa	TANAH KERING		Jumlah Luas Wilayah
		Perkebunan Negara/Swasta	Lain-lain	
1	2	13	14	15
1	Ringinanom	0,000	5,000	651,500
2	Sumberarum	0,000	2,000	445,470
3	Sidoagung	0,000	2,750	371,750
4	Tanggulrejo	6,000	4,000	334,000
5	Kalisari	0,000	12,000	299,600
6	Girirejo	0,000	5,000	213,928
7	Tempurejo	0,000	10,400	342,500
8	Prajeksari	0,000	3,120	135,425
9	Tugurejo	0,000	4,500	322,000
10	Jogomulyo	0,000	4,690	755,657
11	Growong	0,000	0,550	237,590
12	Temanggal	0,000	4,000	175,231
13	Pringombo	0,000	1,500	168,500
14	Kemutuk	0,000	1,500	150,000
15	Bawang	0,000	5,000	301,000
Jumlah		6,000	66,010	4904,151

Sumber Data : Monografi Desa

**BANYAKNYA CURAH HUJAN DI KECAMATAN TEMPURAN  
DIRINCI MENURUT BULAN TAHUN 2000-2003**

Tabel : I.2

BULAN	Banyaknya Curah Hujan (mm)			
	2000	2001	2002	2003
1	2	3	4	5
1. JANUARI	352	315	277	419
2. PEBRUARI	212	249	28	441
3. M A R E T	368	382	128	445
4. A P R I L	403	193	314	107
5. M E I	165	107	134	183
6. J U N I	63	90	20	35
7. J U L I	6	126	19	0
8. A G U S T U S	37	0	0	0
9. S E P T E M B E R	51	34	0	0
10. O K T O B E R	330	786	283	163
11. N O P E M B E R	486	202	497	387
12. D E S E M B E R	363	136	184	321
<b>J U M L A H</b>	<b>2836</b>	<b>2620</b>	<b>1884</b>	<b>2501</b>

Sumber Data : PPH Kecamatan

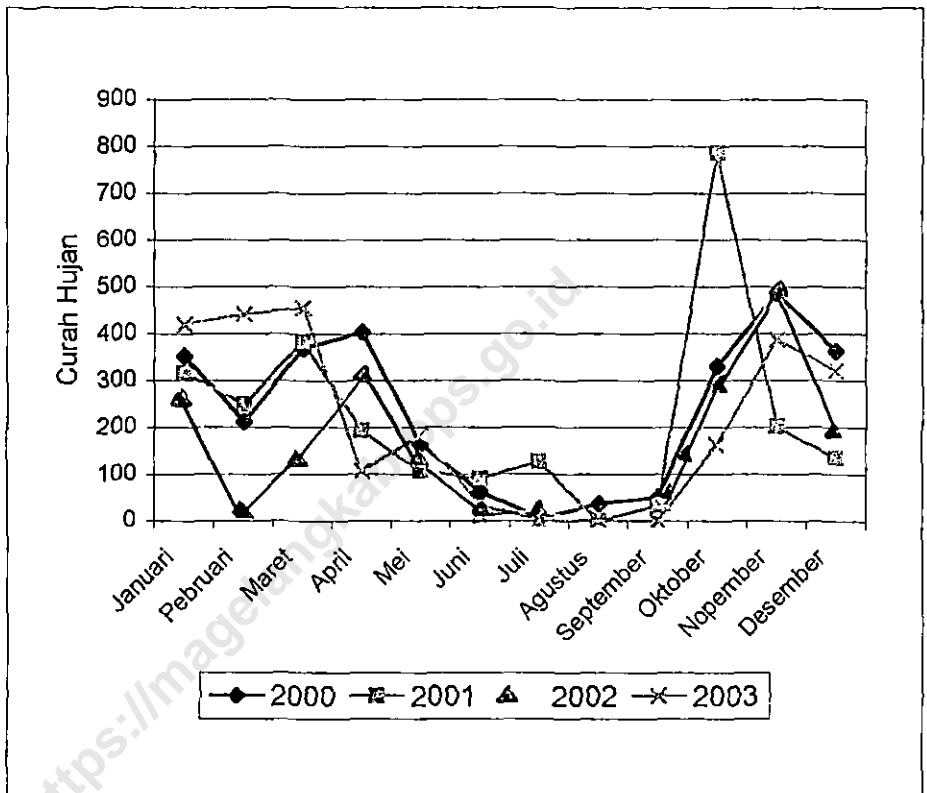
**BANYAKNYA HARI HUJAN DI KECAMATAN TEMPURAN  
DIRINCI MENURUT BULAN TAHUN 2000-2003**

Tabel : I.3

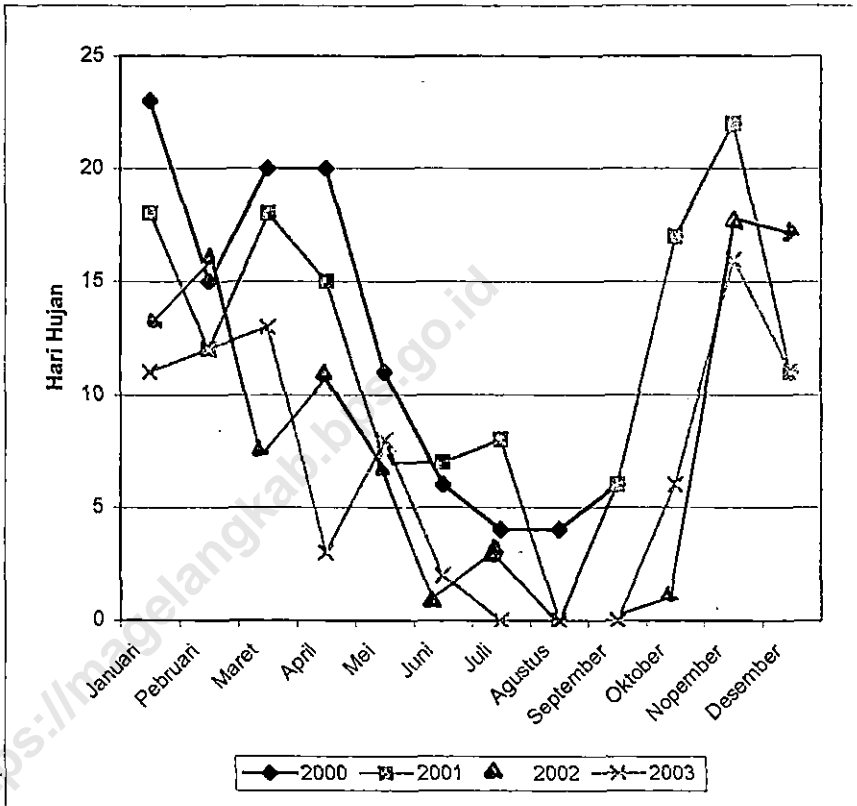
BULAN	Banyaknya Hari Hujan (mm)			
	2000	2001	2002	2003
1	2	3	4	5
1. JANUARI	23	18	13	11
2. PEBRUARI	15	12	16	12
3. MARET	20	18	7	13
4. APRIL	20	15	11	3
5. MEI	11	7	7	8
6. JUNI	6	7	1	2
7. JULI	4	8	3	0
8. AGUSTUS	4	0	0	0
9. SEPTEMBER	6	6	0	0
10. OKTOBER	17	17	1	6
11. NOPEMBER	22	22	18	16
12. DESEMBER	11	11	17	11
<b>J U M L A H</b>	<b>159</b>	<b>159</b>	<b>141</b>	<b>94</b>

Sumber Data : PPH Kecamatan

**BANYAKNYA CURAH HUJAN DI KECAMATAN TEMPURAN  
DIRINCI MENURUT BULAN TAHUN 2000-2003**




**BANYAKNYA HARI HUJAN DI KECAMATAN TEMPURAN  
DIRINCI MENURUT BULAN TAHUN 2000-2003**



## **BAB II**

# **PEMERINTAHAN**





**NAMA PEJABAT PADA KANTOR/DINAS/JAWATAN  
DI KECAMATAN TEMPURAN TAHUN 2003**

Tabel : II.1

No.	Kantor/Dinas/Jawatan	Nama Pejabat
1	2	3
1	C a m a t	Drs.Dwi Agus Indardjo,MM.
2	Sekcam	Drs. Sukamtono
3	Ka Polsek	AKP.Suwito
4	Dan Ramil	Kapten CZi.Sumadi
5	Ka. Depdikbud	Herman Budiyanto, SPd.
6	Ka. Depag / PPA	Drs. Mis'ad
7	Ka. K U A	Muhlasin Bin Asrofi
8	Ka. Puskesmas	dr. D a l d l r l
9	Mantri tani	R u k l j o
10	Mantri Statistik	Sugeng Haryadi
11	Pengawas PLKB	Drs. Asfuri
12	Koordinator PPL	M. Mas'at, BSc.

Sumber Data : Ka. Ur. Pemerintahan

**NAMA KEPALA DESA DAN SEKRETARIS DESA  
DI KECAMATAN TEMPURAN TAHUN 2003**

Tabel : II.2

No.	Desa	Nama Kepala Desa	Nama Sekretaris Desa
1	2	3	4
1	Ringinanom	Istamar	A .Supratikno
2	Sumberarum	Hendro Wahyono	Chamim Prasodjo
3	Sidoagung	M. Hanif	Much. Tamid
4	Tanggulrejo	Sutopo	-
5	Kalisari	Ngabdul Hudi	K u w a t o
6	Girirejo	A s r o p i	Komarudin
7	Tempurejo	H I s y a m	Suranti, Bc. Hk.
8	Prajeksari	D j a m a r l	Agus Sutanto
9	Tugurejo	M a k m u n	-
10	Jogomulyo	Zainal Solichin .SH.	Suwardi
11	Growong	Fatoni	Toyiman
12	Temanggal	Suryono	Sugeng
13	Pringombo	Sulaiman	Hadi Sucipto
14	Kemutuk	Sudirman	-
15	Bawang	M.Saibani	Hadi Prayitno
Jumlah			

Sumber Data : Kantor Kecamatan Tempuran

**BANYAKNYA DUSUN, RW,RT MENURUT DESA  
DI KECAMATAN TEMPURAN TAHUN 2003**

Tabel : II.3

No.	Desa	BANYAKNYA		
		Dusun	RW	RT
1	2	3	4	5
1	Ringinanom	11	11	50
2	Sumberarum	14	15	55
3	Sidoagung	7	12	58
4	Tanggulrejo	8	9	30
5	Kalisari	5	7	34
6	Girirejo	3	3	22
7	Tempurejo	10	9	52
8	Prajeksari	5	5	10
9	Tugurejo	3	4	17
10	Jogomulyo	11	11	43
11	Growong	4	4	12
12	Temanggal	3	4	6
13	Pringombo	2	2	8
14	Kemutuk	1	2	4
15	Bawang	3	3	11
Jumlah		90	101	412

Sumber Data : Monografi Desa

**KLASIFIKASI DESA  
DI KECAMATAN TEMPURAN TAHUN 2003**

Tabel : II.4

No.	Desa	BANYAKNYA		
		Swadaya	Swakarya	Swa Sembada
1	2	3	4	5
1	Ringinanom	-	-	v
2	Sumberarum	-	-	v
3	Sidoagung	-	-	v
4	Tanggulrejo	-	-	v
5	Kalisari	-	-	v
6	Girirejo	-	-	v
7	Tempurejo	-	-	v
8	Prajeksari	-	-	v
9	Tugurejo	-	-	v
10	Jogomulyo	-	-	v
11	Growong	-	-	v
12	Temanggal	-	-	v
13	Pringombo	-	-	v
14	Kemutuk	-	-	v
15	Bawang	-	-	v
Jumlah		-	-	15

Sumber Data : Kantor Kecamatan Tempuran

**BANYAKNYA WILAYAH PENCACAHAN (WILCAH)  
DIRINCI MENURUT PERKOTAAN (K) DAN PERDESAAN (D)  
DI KECAMATAN TEMPURAN TAHUN 1993**

Tabel : II.5

No.	Desa	PERKOTAAN (K)		PERDESAAN (D)	
		Wilcah Biasa	Wilcah Khusus	Wilcah Biasa	Wilcah Khusus
1	2	3	4	5	6
1	Ringinanom	-	-	4	-
2	Sumberarum	-	-	4	-
3	Sidoagung	-	-	4	-
4	Tanggulrejo	-	-	3	-
5	Kalisari	-	-	2	-
6	Girirejo	-	-	2	-
7	Tempurejo	-	-	4	-
8	Prajeksari	-	-	1	-
9	Tugurejo	-	-	1	-
10	Jogomulyo	-	-	4	-
11	Growong	-	-	1	-
12	Temanggal	-	-	1	-
13	Pringombo	-	-	1	-
14	Kemutuk	-	-	1	-
15	Bawang	-	-	1	-
Jumlah		-	-	34	-

Sumber Data : Statistik Kecamatan

**BANYAKNYA BLOK SENSUS DALAM PEMETAAN  
SENSUS PENDUDUK 2000  
DIRINCI MENURUT DESA DI KECAMATAN TEMPURAN**

Tabel : II.6

No.	Desa	BANYAKNYA		
		Blok Sensus Biasa	Blok Sensus Persiapan	Jumlah Blok Sensus
1	2	3	4	5
1	Ringinanom	13	0	13
2	Sumberarum	11	1	12
3	Sidoagung	12	0	12
4	Tanggulrejo	8	2	10
5	Kalisari	6	2	8
6	Girirejo	6	2	8
7	Tempurejo	15	4	19
8	Prajeksari	4	0	4
9	Tugurejo	3	3	6
10	Jogomulyo	12	3	15
11	Growong	3	1	4
12	Temanggal	2	2	4
13	Pringombo	2	2	4
14	Kemutuk	1	1	2
15	Bawang	2	0	2
Jumlah		100	23	123

Sumber Data : Statistik Kecamatan

**BANYAKNYA BALAI DESA DAN KANTOR DESA  
DIRINCI MENURUT DESA DI KECAMATAN TEMPURAN  
TAHUN 2003**

Tabel : II.7

No.	Desa	BANYAKNYA	
		Balai Desa	Kantor Desa
1	2	3	4
1	Ringinanom	1	1
2	Sumberarum	1	1
3	Sidoagung	1	1
4	Tanggulrejo	1	1
5	Kalisari	1	1
6	Girirejo	1	1
7	Tempurejo	1	1
8	Prajeksari	1	1
9	Tugurejo	1	1
10	Jogomulyo	1	1
11	Growong	1	1
12	Temanggal	1	1
13	Pringombo	1	1
14	Kemutuk	1	1
15	Bawang	1	1
Jumlah		15	15

Sumber Data : Kantor Kecamatan Tempuran

**LUAS TANAH KAS DAN BENGKOK PAMONG DESA  
MENURUT DESA DI KECAMATAN TEMPURAN  
TAHUN 2003**

Tabel : II.8

No.	Desa	TANAH DESA	
		KAS ( M2)	BENGKOK ( M2)
1	2	3	4
1	Ringinanom	-	292.700
2	Sumberarum	3.355	41.375
3	Sidoagung	23.600	247.950
4	Tanggulrejo	-	158.150
5	Kalisari	-	86.350
6	Girirejo	-	76.450
7	Tempurejo	49.481	165.160
8	Prajeksari	3.500	52.350
9	Tugurejo	2.450	38.000
10	Jogomulyo	-	111.650
11	Growong	-	7.600
12	Temanggal	-	13.750
13	Pringombo	-	11.000
14	Kemutuk	-	2.226
15	Bawang	-	14.200
Jumlah		82.386	1.318.911


Sumber Data : Monografi Desa



# **BAB III**

## **PENDIDIKAN DAN**

### **ANGKATAN KERJA**



**PERKEMBANGAN JUMLAH PENDUDUK  
KECAMATAN TEMPURAN  
TAHUN 1992 - 2003**

Tabel : III.1

No.	Tahun	PENDUDUK			Pertambahan Penduduk	
		Laki - laki	Perem- puan	Jumlah	Jiwa	%
					6	7
1	2	3	4	5	6	7
1	1992	19412	19589	39001	346	0,9
2	1993	19540	19750	39290	289	0,74
3	1994	19634	19841	39475	185	0,47
4	1995	19818	20030	39848	373	0,94
5	1996	19946	20148	40094	246	0,62
6	1997	20031	20218	40249	155	0,39
7	1998	20101	20310	40411	162	0,4
8	1999	20185	20476	40661	250	0,62
9	2000	21263	21335	42598	1937	4,76
10	2001	21846	21597	43443	845	1,98
11	2002	21991	21770	43761	318	0,73
12	2003	22156	21930	44086	325	0,74
Rata-rata pertambahan penduduk tiap tahun					5106	1,05

Sumber Data : Monografi Desa

**BANYAKNYA PENDUDUK MENURUT JENIS KELAMIN  
DEWASA, ANAK-ANAK, DIRINCI MENURUT DESA  
DI KECAMATAN TEMPURAN PADA TAHUN 2003**

Tabel : III.2

No.	Desa	Jumlah Rumah Tangga	PENDUDUK				Total Penduduk
			DEWASA		ANAK-ANAK		
			L	P	L	P	
1	2	3	4	5	6	7	8
1	Ringinanom	1.399	1.922	1.991	837	770	5.520
2	Sumberarum	1.190	1.707	1.731	744	667	4.849
3	Sidoagung	1.384	2.123	2.090	927	804	5.944
4	Tanggulrejo	1.060	1.495	1.529	651	580	4.255
5	Kalisari	572	784	790	342	302	2.218
6	Girirejo	603	891	970	390	370	2.621
7	Tempurejo	1.767	2.576	2.605	1.120	1.003	7.304
8	Prajeksari	401	582	606	251	227	1.666
9	Tugurejo	313	417	465	185	176	1.243
10	Jogomulyo	1.196	1.708	1.808	746	697	4.959
11	Growong	287	376	372	166	141	1.055
12	Temanggal	141	201	204	95	78	578
13	Pringombo	155	212	232	95	89	628
14	Kemutuk	101	140	159	63	59	421
15	Bawang	197	286	303	124	112	825
Jumlah		10.766	15.420	15.855	6.736	6.075	44.086

Sumber Data : Monografi Desa

**JUMLAH PENDUDUK MENURUT JENIS KELAMIN  
DIRINCI PER DESA DI KECAMATAN TEMPURAN  
TAHUN 2003**

Tabel : III.3

No.	Desa	PENDUDUK		Jumlah Total Penduduk
		Laki-laki	Perempuan	
1	2	3	4	5
1	Ringinanom	2.759	2.761	5.520
2	Sumberarum	2.451	2.398	4.849
3	Sidoagung	3.050	2.894	5.944
4	Tanggulrejo	2.146	2.109	4.255
5	Kalisari	1.126	1.092	2.218
6	Girirejo	1.281	1.340	2.621
7	Tempurejo	3.696	3.608	7.304
8	Prajeksari	833	833	1.666
9	Tugurejo	602	641	1.243
10	Jogomulyo	2.454	2.505	4.959
11	Growong	542	513	1.055
12	Temanggal	296	282	578
13	Pringombo	307	321	628
14	Kemutuk	203	218	421
15	Bawang	410	415	825
Jumlah		22.156	21.930	44.086

Sumber Data : Monografi Desa

**BANYAKNYA PENDUDUK WNA TIAP DESA  
DIRINCI MENURUT KEWARGANEGARAAN DAN JENIS KELAMIN  
DI KECAMATAN TEMPURAN PADA TAHUN 2003**

Tabel : III.4

No.	Desa	Jumlah Rumah Tangga	Warga Negara Asing						Total Penduduk	
			Cina		Belanda		Lain-lain			
			L	P	L	P	L	P		
1	2	3	4	5	6	7	8	9	10	
1	Ringinanom	-	-	-	-	-	-	-	-	-
2	Sumberarum	-	-	-	-	-	-	-	-	-
3	Sidoagung	-	-	-	-	-	-	-	-	-
4	Tanggulrejo	-	-	-	-	-	-	-	-	-
5	Kalisari	-	-	-	-	-	-	-	-	-
6	Girirejo	-	-	-	-	-	-	-	-	-
7	Tempurejo	-	-	-	-	-	-	-	-	-
8	Prajeksari	-	-	-	-	-	-	-	-	-
9	Tugurejo	-	-	-	-	-	-	-	-	-
10	Jogomulyo	-	-	-	-	-	-	-	-	-
11	Growong	-	-	-	-	-	-	-	-	-
12	Temanggal	-	-	-	-	-	-	-	-	-
13	Pringombo	-	-	-	-	-	-	-	-	-
14	Kemutuk	-	-	-	-	-	-	-	-	-
15	Bawang	-	-	-	-	-	-	-	-	-
Jumlah		-	-	-	-	-	-	-	-	-

Sumber Data : Monografi Desa

**LUAS WILAYAH, JUMLAH PENDUDUK  
DAN KEPADATAN PENDUDUK PER KM2  
DIRINCI PER DESA DI KECAMATAN TEMPURAN TAHUN 2003**

Tabel : III.5

No.	Desa	Luas Wilayah (Km2)	Jumlah Penduduk	Kepadatan Penduduk
1	2	3	4	5
1	Ringinanom	6,51	5.520	848
2	Sumberarum	4,45	4.849	1.090
3	Sidoagung	3,72	5.944	1.598
4	Tanggulrejo	3,34	4.255	1.274
5	Kalisari	3,00	2.218	739
6	Girirejo	2,14	2.621	1.225
7	Tempurejo	3,43	7.304	2.129
8	Prajeksari	1,35	1.666	1.234
9	Tugurejo	3,22	1.243	386
10	Jogomulyo	7,56	4.959	656
11	Growong	2,38	1.055	443
12	Temanggal	1,75	578	330
13	Pringombo	1,68	628	374
14	Kemutuk	1,50	421	281
15	Bawang	3,01	825	274
Jumlah		49,04	44.086	899

Sumber Data : Monografi Desa .

**JUMLAH PENDUDUK, RUMAH TANGGA  
DAN RATA-RATA PENDUDUK TIAP RUMAH TANGGA  
DIRINCI PER DESA DI KECAMATAN TEMPURAN TAHUN 2003**

Tabel : III.6

No.	Desa	Jumlah Penduduk	Jumlah Rumah Tangga	Rata-rata Jiwa / RT
1	2	3	4	5
1	Ringinanom	5.520	1.401	4
2	Sumberarum	4.849	1.196	4
3	Sidoagung	5.944	1.389	4
4	Tanggulrejo	4.255	1.071	4
5	Kalisari	2.218	581	4
6	Girirejo	2.621	613	4
7	Tempurejo	7.304	1.755	4
8	Prajeksari	1.666	421	4
9	Tugurejo	1.243	319	4
10	Jogomulyo	4.959	1.203	4
11	Growong	1.055	289	4
12	Temanggal	578	142	4
13	Pringombo	628	156	4
14	Kemutuk	421	101	4
15	Bawang	825	198	4
Jumlah		44.086	10.835	4

Sumber Data : Monografi Desa

**SEX RATIO PENDUDUK DI TIAP DESA  
DI KECAMATAN TEMPURAN TAHUN 2003**

Tabel : III.7

No.	Desa	PENDUDUK			Sex Ratio
		Laki-laki	Perempuan	Jumlah	
1	2	3	4	5	6
1	Ringinanom	2.759	2.761	5.520	99,93
2	Sumberarum	2.451	2.398	4.849	102,21
3	Sidoagung	3.050	2.894	5.944	105,39
4	Tanggulrejo	2.146	2.109	4.255	101,75
5	Kalisari	1.126	1.092	2.218	103,11
6	Girirejo	1.281	1.340	2.621	95,60
7	Tempurejo	3.696	3.608	7.304	102,44
8	Prajeksari	833	833	1.666	100,00
9	Tugurejo	602	641	1.243	93,92
10	Jogomulyo	2.454	2.505	4.959	97,96
11	Growong	542	513	1.055	105,65
12	Temanggal	296	282	578	104,96
13	Pringombo	307	321	628	95,64
14	Kemutuk	203	218	421	93,12
15	Bawang	410	415	825	98,80
Jumlah		22.156	21.930	44.086	101,03

Sumber Data : Monografi Desa



**MUTASI PENDUDUK TIAP DESA DI KECAMATAN TEMPURAN  
SELAMA TAHUN 2003**

Tabel : III.8

No.	Desa	MUTASI PENDUDUK			
		Lahir	Mati	Datang	Pindah
1	2	3	4	5	6
1	Ringinanom	51	12	1	14
2	Sumberarum	69	7	7	12
3	Sidoagung	49	10	5	9
4	Tanggulrejo	42	8	7	8
5	Kalisari	18	7	1	2
6	Girirejo	33	9	4	4
7	Tempurejo	37	6	7	20
8	Prajeksari	32	6	2	7
9	Tugurejo	21	3	0	0
10	Jogomulyo	51	6	2	7
11	Growong	13	3	0	0
12	Temanggal	6	2	0	0
13	Pringombo	9	4	0	0
14	Kemutuk	8	2	0	0
15	Bawang	21	3	0	0
Jumlah		460	88	36	83


Sumber Data : Monografi Desa

**JUMLAH PENDUDUK MENURUT KELOMPOK UMUR  
DAN JENIS KELAMIN  
DI KECAMATAN TEMPURAN TAHUN 2003**

Tabel : III.9

No.	Kelompok Umur	PENDUDUK		
		Laki-laki	Perempuan	Jumlah
1	2	3	4	5
1	0 - 4	2.019	1.843	3.862
2	5 - 9	2.410	2.170	4.580
3	10 - 14	2.307	2.062	4.369
4	15 - 19	1.853	1.653	3.506
5	20 - 24	1.312	1.492	2.804
6	25 - 29	2.223	2.389	4.612
7	30 - 39	3.910	3.784	7.694
8	40 - 49	2.872	2.963	5.835
9	50 - 59	1.650	1.786	3.436
10	60+	1.600	1.788	3.388
Jumlah		22.156	21.930	44.086

Sumber Data : Monografi Desa



**BANYAKNYA PENDUDUK DIRINCI MENURUT DESA,  
KELOMPOK UMUR DAN JENIS KELAMIN  
DI KECAMATAN TEMPURAN TAHUN 2003**

Tabel : III.10

No.	Desa	KELOMPOK UMUR							
		0 - 4		5 - 9		10 - 14		15 - 19	
		L	P	L	P	L	P	L	P
1	2	3	4	5	6	7	8	9	10
1	Ringinanom	251	235	300	274	286	261	229	209
2	Sumberarum	222	204	263	238	259	225	203	181
3	Sidoagung	278	242	332	289	317	273	254	218
4	Tanggulrejo	194	176	234	207	223	197	179	160
5	Kalisari	102	91	123	108	117	103	93	82
6	Girirejo	117	111	140	131	133	128	106	102
7	Tempurejo	335	305	401	359	384	339	310	270
8	Prajeksari	75	69	90	81	86	77	68	62
9	Tugurejo	56	53	67	63	62	60	51	49
10	Jogomulyo	224	211	268	249	254	237	206	189
11	Growong	51	43	59	50	56	48	47	38
12	Temanggal	30	24	34	28	31	26	26	21
13	Pringombo	29	27	33	32	33	30	27	24
14	Kemutuk	18	18	22	21	23	20	19	18
15	Bawang	37	34	44	40	43	38	35	30
Jumlah		2019	1843	2410	2170	2307	2062	1853	1653

Sumber Data : Monografi Desa

**BANYAKNYA PENDUDUK DIRINCI MENURUT DESA,  
KELOMPOK UMUR DAN JENIS KELAMIN  
DI KECAMATAN TEMPURAN TAHUN 2003**

Tabel : III.10 Lanjutan

No.	Desa	KELOMPOK UMUR							
		20 - 24		25 - 29		30 - 39		40 - 49	
		L	P	L	P	L	P	L	P
1	2	11	12	13	14	15	16	17	18
1	Ringinanom	163	186	279	298	488	475	357	371
2	Sumberarum	146	163	249	261	430	411	320	326
3	Sidoagung	180	199	305	311	541	499	394	389
4	Tanggulrejo	129	143	215	231	381	367	277	286
5	Kalisari	66	75	113	119	200	189	146	148
6	Girirejo	77	93	129	146	227	234	165	179
7	Tempurejo	220	241	371	390	653	624	477	486
8	Prajeksari	49	57	82	93	146	144	116	116
9	Tugurejo	35	45	61	73	105	111	78	85
10	Jogomulyo	144	168	244	271	432	431	322	339
11	Growong	32	36	54	57	95	88	69	69
12	Temanggal	17	19	29	32	52	48	33	38
13	Pringombo	18	22	32	35	53	55	38	44
14	Kemutuk	12	14	20	24	34	38	26	31
15	Bawang	24	31	40	48	73	70	54	56
Jumlah		1312	1492	2223	2389	3910	3784	2872	2963

Sumber Data : Monografi Desa

**BANYAKNYA PENDUDUK DIRINCI MENURUT DESA,  
KELOMPOK UMUR DAN JENIS KELAMIN  
DI KECAMATAN TEMPURAN TAHUN 2003**

Tabel : III.10 Lanjutan

No.	Desa	KELOMPOK UMUR				Jumlah Total	
		50 - 59		60+		L	P
		L	P	L	P		
1	2	19	20	21	22	23	24
1	Ringinanom	206	226	200	226	2759	2761
2	Sumberarum	183	195	176	194	2451	2398
3	Sidoagung	228	237	221	237	3050	2894
4	Tanggulrejo	159	171	155	171	2146	2109
5	Kalisari	84	89	82	88	1126	1092
6	Girirejo	95	109	92	107	1281	1340
7	Tempurejo	276	295	269	299	3696	3608
8	Prajeksari	62	67	59	67	833	833
9	Tugurejo	44	51	43	51	602	641
10	Jogomulyo	183	204	177	206	2454	2505
11	Growong	40	42	39	42	542	513
12	Temanggal	22	23	22	23	296	282
13	Pringombo	22	26	22	26	307	321
14	Kemutuk	15	17	14	17	203	218
15	Bawang	31	34	29	34	410	415
Jumlah		1650	1786	1600	1788	22156	21930

Sumber Data : Monografi Desa

**BANYAKNYA PENDUDUK BERUMUR 5 TAHUN KEATAS  
DIRINCI TIAP DESA DAN TINGKAT PENDIDIKAN  
DI KECAMATAN TEMPURAN TAHUN 2003**

Tabel : III.11

No.	Desa	Tmt Akd (PT)	Tmt SLTA	Tmt SLTP	Tmt SD	Tdk Tmt SD	Blm Tmt SD	Tdk Sekolah	Jumlah
1	2	3	4	5	6	7	8	9	10
1	Ringinanom	22	341	551	2.279	546	988	307	5.034
2	Sumberarum	40	331	613	1.911	469	859	200	4.423
3	Sidoagung	77	469	861	2.291	531	1.016	179	5.424
4	Tanggulrejo	64	433	659	1.369	352	877	131	3.885
5	Kalisari	6	161	417	989	107	258	87	2.025
6	Girirejo	11	201	329	946	245	609	52	2.393
7	Tempurejo	147	901	1.199	2.617	238	1.487	75	6.664
8	Prajeksari	14	173	217	681	132	241	64	1.522
9	Tugurejo	2	59	121	614	62	239	37	1.134
10	Jogomulyo	38	321	541	1.878	516	1.178	52	4.524
11	Growong	0	29	86	571	138	49	88	961
12	Temanggal	2	29	39	320	59	48	27	524
13	Pringombo	0	26	63	308	82	65	28	572
14	Kemutuk	0	9	35	192	67	49	33	385
15	Bawang	1	22	45	544	49	45	48	754
Jumlah		424	3.505	5.776	17.510	3.593	8.008	1.408	40.224

Sumber Data : Monografi Desa

**BANYAKNYA PENDUDUK BERUMUR 10 TAHUN KEATAS  
DIRINCI TIAP DESA DAN MATA PENCAHARIAN  
DI KECAMATAN TEMPURAN TAHUN 2003**

Tabel : III.12

No.	Desa	Petani Sendiri	Buruh Tani	Nela- yan	Peng- usaha	Buruh Indus- tri	Buruh Bngn.
1	2	3	4	5	6	7	8
1	Ringinanom	893	1.160	0	43	361	47
2	Sumberarum	460	561	0	122	562	89
3	Sidoagung	265	433	0	379	1.242	99
4	Tanggulrejo	193	181	0	193	623	132
5	Kalisari	83	445	0	42	357	183
6	Girirejo	195	249	0	43	371	146
7	Tempurejo	203	570	0	300	879	226
8	Prajeksari	95	69	0	58	119	49
9	Tugurejo	493	45	0	92	68	42
10	Jogomulyo	492	792	0	165	411	198
11	Growong	152	205	0	30	8	52
12	Temanggal	93	42	0	22	19	62
13	Pringombo	44	290	0	11	3	41
14	Kemutuk	121	105	0	6	0	27
15	Bawang	235	201	0	18	1	28
Jumlah		4.017	5.348	0	1.524	5.024	1.421

Sumber Data : Monografi Desa

**BANYAKNYA PENDUDUK BERUMUR 10 TAHUN KEATAS  
DIRINCI TIAP DESA DAN MATA PENCAHARIAN  
DI KECAMATAN TEMPURAN TAHUN 2003**

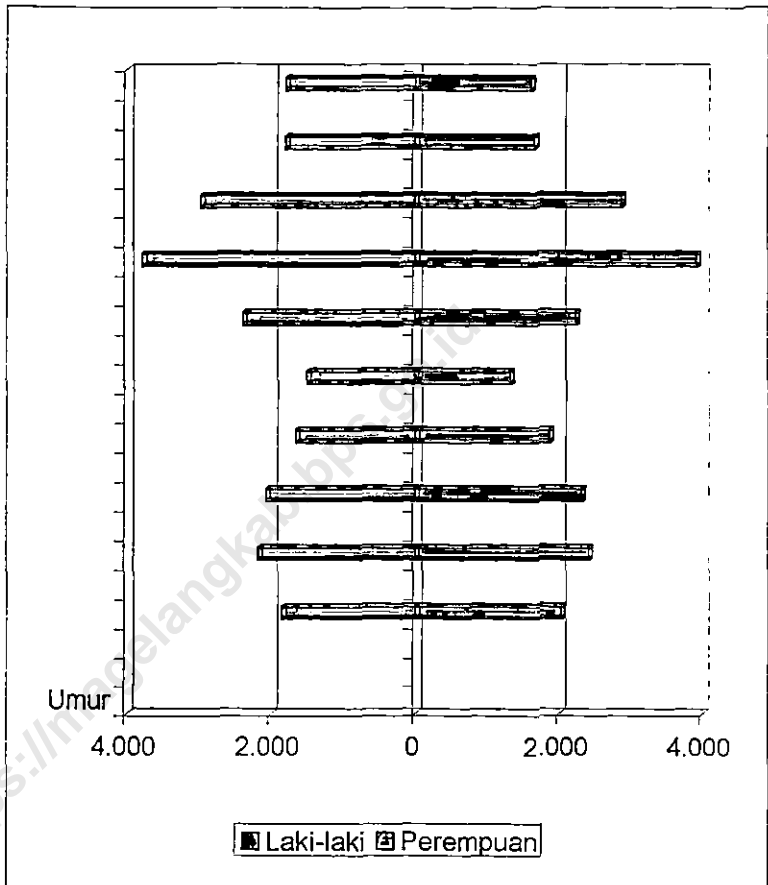
Tabel : III.12 Lanjutan

No.	Desa	Peda- gang	Ang- kutan	PNS, ABRI	Pen- siunan	Lain- lain.	Jum- lah
1	2	9	10	11	12	13	14
1	Ringinanom	360	30	77	24	1.465	4.460
2	Sumberarum	327	68	66	26	1.641	3.922
3	Sidoagung	388	71	60	24	1.842	4.803
4	Tanggulrejo	242	92	96	22	1.670	3.444
5	Kalisari	59	11	50	40	524	1.794
6	Girirejo	131	52	56	6	873	2.122
7	Tempurejo	581	160	290	57	2.638	5.904
8	Prajeksari	71	12	23	16	839	1.351
9	Tugurejo	21	12	16	11	204	1.004
10	Jogomulyo	236	42	162	27	1.482	4.007
11	Growong	11	1	7	2	384	852
12	Temanggal	12	4	8	5	195	462
13	Pringombo	4	2	2	2	108	507
14	Kemutuk	0	0	1	2	80	342
15	Bawang	16	0	14	2	155	670
Jumlah		2.459	557	928	266	14.100	35.644


Sumber Data : Monografi Desa



PIRAMIDA PENDUDUK KECAMATAN TEMPURAN  
TAHUN 2003



# BAB IV SOSIAL



**BANYAKNYA PENDUDUK MENURUT AGAMA  
DIRINCI TIAP DESA  
DI KECAMATAN TEMPURAN TAHUN 2003**

Tabel : IV.1

No.	Desa	PEMELUK AGAMA					Jumlah
		Islam	Katholik	Protestan	Hindu	Budha	
1	2	3	4	5	6	7	8
1	Ringinanom	5.516	2	2	0	0	5.520
2	Sumberarum	4.849	0	0	0	0	4.849
3	Sidoagung	5.918	0	26	0	0	5.944
4	Tanggulrejo	4.241	14	0	0	0	4.255
5	Kalisari	2.213	5	0	0	0	2.218
6	Girirejo	2.621	0	0	0	0	2.621
7	Tempurejo	7.220	66	14	0	4	7.304
8	Prajeksari	1.666	0	0	0	0	1.666
9	Tugurejo	1.243	0	0	0	0	1.243
10	Jogomulyo	4.955	0	4	0	0	4.959
11	Growong	1.055	0	0	0	0	1.055
12	Temanggal	578	0	0	0	0	578
13	Pringombo	484	0	144	0	0	628
14	Kemutuk	421	0	0	0	0	421
15	Bawang	823	0	2	0	0	825
Jumlah		43.803	87	192	0	4	44.086

Sumber Data : Monografi Desa

**BANYAKNYA TEMPAT IBADAH MENURUT DESA  
DI KECAMATAN TEMPURAN TAHUN 2003**

Tabel : IV.2

No.	Desa	BANYAKNYA			
		Masjid	Langgar / Surau	Gereja	Kuli/Pura /Vihara
1	2	3	4	5	6
1	Ringinanom	13	30	-	-
2	Sumberarum	11	10	-	-
3	Sidoagung	11	35	-	-
4	Tanggulrejo	10	15	-	-
5	Kalisari	6	9	-	-
6	Girirejo	1	7	-	-
7	Tempurejo	12	42	-	-
8	Prajeksari	4	6	-	-
9	Tugurejo	5	7	-	-
10	Jogomulyo	8	37	-	-
11	Growong	4	5	-	-
12	Temanggal	2	2	-	-
13	Pringombo	1	5	1	-
14	Kemutuk	1	1	-	-
15	Bawang	2	2	-	-
Jumlah		91	213	1	0

Sumber Data : Monografi Desa

2003/03/11

**BANYAKNYA NIKAH, TALAK, CERAI DAN RUJUK  
DIRINCI PER DESA  
DI KECAMATAN TEMPURAN TAHUN 2003**

Tabel : IV.3

No.	Desa	BANYAKNYA			
		Nikah	Talak	Cerai	Rujuk
1	2	3	4	5	6
1	Ringinanom	34	-	-	-
2	Sumberarum	43	-	-	-
3	Sidoagung	49	-	-	-
4	Tanggulrejo	29	-	-	-
5	Kalisari	10	-	-	-
6	Girirejo	15	-	-	-
7	Tempurejo	60	-	-	-
8	Prajeksari	5	-	-	-
9	Tugurejo	11	-	-	-
10	Jogomulyo	40	-	-	-
11	Growong	8	-	-	-
12	Temanggal	3	-	-	-
13	Pringombo	3	-	-	-
14	Kemutuk	1	-	-	-
15	Bawang	3	-	-	-
Jumlah		314	0	0	0

Sumber Data : KUA Kecamatan Tempuran

**BANYAKNYA BANGUNAN MENURUT JENIS DINDING BANGUNAN  
DIRINCI PER DESA  
DI KECAMATAN TEMPURAN TAHUN 2003**

Tabel : IV.4

No.	Desa	JENIS BANGUNAN				Jumlah
		Dinding Dari Batu	Dinding Sebagi- an Batu	Dinding Dari Kayu	Dinding Dari Bambu	
1	2	3	4	5	6	7
1	Ringinanom	324	36	211	567	1138
2	Sumberarum	201	34	218	564	1017
3	Sidoagung	367	42	223	590	1222
4	Tanggulrejo	216	30	159	550	955
5	Kalisari	78	19	100	367	564
6	Girirejo	120	26	90	316	552
7	Tempurejo	418	55	267	747	1487
8	Prajeksari	80	17	89	192	378
9	Tugurejo	57	9	82	165	313
10	Jogomulyo	244	40	277	433	994
11	Growong	60	5	58	148	271
12	Temanggal	39	4	41	60	144
13	Pringombo	49	7	36	61	153
14	Kemutuk	29	4	35	33	101
15	Bawang	39	6	41	102	188
Jumlah		2321	334	1927	4895	9477

Sumber Data : Monografi Desa

02/13/03

**BANYAKNYA SEKOLAH, GURU, DAN MURID  
MENURUT JENIS SEKOLAH DIRINCI PER DESA  
DI KECAMATAN TEMPURAN TAHUN 2003**

Tabel : IV.5

No.	Desa	BANYAKNYA					
		TK			SD		
		Sek	Guru	Murid	Sek	Guru	Murid
1	2	3	4	5	6	7	8
1	Ringinanom	3	5	137	2	25	609
2	Sumberarum	3	3	106	2	21	492
3	Sidoagung	3	4	101	3	34	666
4	Tanggulrejo	3	4	130	2	18	440
5	Kalisari	1	1	18	2	18	252
6	Girirejo	0	0	0	2	14	335
7	Tempurejo	6	8	194	3	36	790
8	Prajeksari	0	0	0	2	20	272
9	Tugurejo	1	1	24	1	9	83
10	Jogomulyo	2	3	71	2	18	343
11	Growong	0	0	0	1	9	145
12	Temanggal	0	0	0	1	7	98
13	Pringombo	1	1	22	-	0	0
14	Kemutuk	0	0	0	1	5	97
15	Bawang	0	0	0	1	9	132
Jumlah		23	30	803	25	243	4754

-.Sumber Data : PPA dan P&K Kecamatan Tempuran

**BANYAKNYA SEKOLAH, GURU, DAN MURID  
MENURUT JENIS SEKOLAH DIRINCI PER DESA  
DI KECAMATAN TEMPURAN TAHUN 2003**

Tabel : IV.5 Lanjutan

No.	Desa	BANYAKNYA					
		SLTP			SMU		
		Sek	Guru	Murid	Sek	Guru	Murid
1	2	9	10	11	12	13	14
1	Ringinanom	1	21	398	-	-	-
2	Sumberarum	-	-	-	-	-	-
3	Sidoagung	2	64	1002	1	29	299
4	Tanggulrejo	2	36	183	-	-	-
5	Kalisari	-	-	-	-	-	-
6	Girirejo	-	-	-	-	-	-
7	Tempurejo	2	26	289	-	-	-
8	Prajeksari	-	-	-	-	-	-
9	Tugurejo	-	-	-	-	-	-
10	Jogomulyo	-	-	-	-	-	-
11	Growong	-	-	-	-	-	-
12	Temanggal	-	-	-	-	-	-
13	Pringombo	-	-	-	-	-	-
14	Kemutuk	-	-	-	-	-	-
15	Bawang	-	-	-	-	-	-
Jumlah		7	147	1872	1	29	299

Sumber Data : PPA dan P&K Kecamatan Tempuran



**BANYAKNYA SEKOLAH, GURU, DAN MURID  
MENURUT JENIS SEKOLAH DIRINCI PER DESA  
DI KECAMATAN TEMPURAN TAHUN 2003**

Tabel : IV.5 Lanjutan

No.	Desa	BANYAKNYA					
		MI			MTS		
		Sek	Guru	Murid	Sek	Guru	Murid
1	2	15	16	17	18	19	20
1	Ringinanom	1	5	119	-	-	-
2	Sumberarum	1	4	123	-	-	-
3	Sidoagung	1	4	76	-	-	-
4	Tanggulrejo	1	5	159	1	17	179
5	Kalisari	1	5	88	-	-	-
6	Girirejo	-	-	-	-	-	-
7	Tempurejo	2	9	251	1	26	180
8	Prajeksari	-	-	-	-	-	-
9	Tugurejo	1	5	75	-	-	-
10	Jogomulyo	2	18	302	-	-	-
11	Growong	-	-	-	-	-	-
12	Temanggal	-	-	-	-	-	-
13	Pringombo	1	4	72	-	-	-
14	Kemutuk	-	-	-	-	-	-
15	Bawang	-	-	-	-	-	-
Jumlah		11	59	1265	2	43	359

Sumber Data : PPA dan P&K Kecamatan Tempuran

**BANYAKNYA SEKOLAH, GURU, DAN MURID  
MENURUT JENIS SEKOLAH DIRINCI PER DESA  
DI KECAMATAN TEMPURAN TAHUN 2003**

Tabel : IV.5 Lanjutan

No.	Desa	BANYAKNYA		
		MA		
		Sek	Guru	Murid
1	2	21	22	23
1	Ringinanom	-	-	-
2	Sumberarum	-	-	-
3	Sidoagung	-	-	-
4	Tanggulrejo	-	-	-
5	Kalisari	-	-	-
6	Girirejo	-	-	-
7	Tempurejo	-	-	-
8	Prajeksari	-	-	-
9	Tugurejo	-	-	-
10	Jogomulyo	-	-	-
11	Growong	-	-	-
12	Temanggal	-	-	-
13	Pringombo	-	-	-
14	Kemutuk	-	-	-
15	Bawang	-	-	-
	Jumlah	0	0	0

Sumber Data : PPA dan P&K Kecamatan Tempuran

**BANYAKNYA PUS, PESERTA KB AKTIF  
DIRINCI PER DESA  
DI KECAMATAN TEMPURAN TAHUN 2003**

Tabel : IV.6

No.	Desa	KELUARGA PUS						
		PESERTA KB KONTRASEPSI						
		PUS	IUD		MOP		MOW	
			TB	B	TB	B	TB	B
1	2	3	4	5	6	7	8	9
1	Ringinanom	1046	77	8	3	0	15	1
2	Sumberarum	853	63	4	1	0	5	2
3	Sidoagung	1040	50	12	2	0	8	10
4	Tanggulrejo	723	47	37	0	1	29	3
5	Kalisari	517	106	6	3	0	4	1
6	Girirejo	427	36	0	0	0	20	0
7	Tempurejo	1100	53	11	9	0	29	14
8	Prajeksari	253	14	0	2	0	4	4
9	Tugurejo	246	19	0	8	0	10	4
10	Jogomulyo	918	123	17	3	0	21	5
11	Growong	191	19	0	0	0	8	0
12	Temanggal	97	9	1	0	0	17	0
13	Pringombo	116	12	3	0	0	13	0
14	Kemutuk	81	11	0	0	0	3	0
15	Bawang	144	6	0	14	0	7	0
Jumlah		7752	645	99	45	1	193	44

Sumber Data : PLKB Kecamatan Tempuran

**BANYAKNYA PUS, PESERTA KB AKTIF  
DIRINCI PER DESA  
DI KECAMATAN TEMPURAN TAHUN 2003**

Tabel : IV.6 Lanjutan

No.	Desa	KELUARGA PUS									
		PESERTA KB KONTRASEPSI									
		IMP		SUNTIK		PIL		KDM		JUMLAH	
		TB	B	TB	B	TB	B	TB	B	TB	B
1	2	10	11	12	13	14	15	16	17	18	19
1	Ringinanom	28	1	33	470	171	24	3	0	330	504
2	Sumberarum	29	0	0	269	283	20	9	0	390	295
3	Sidoagung	62	13	35	446	195	7	4	1	356	489
4	Tanggulrejo	17	1	57	125	261	0	0	0	411	167
5	Kalisari	7	0	41	184	24	22	0	0	185	213
6	Girirejo	9	0	25	139	41	63	0	0	131	202
7	Tempurejo	33	4	80	360	236	39	4	4	444	432
8	Prajeksari	2	1	1	126	54	1	1	0	78	132
9	Tugurejo	5	0	32	61	11	41	2	0	87	106
10	Jogomulyo	57	2	22	310	145	15	8	8	379	357
11	Growong	23	0	27	23	59	0	0	0	136	23
12	Temanggal	21	0	0	5	22	0	0	0	69	6
13	Pringombo	27	0	11	11	13	0	1	0	77	14
14	Kemutuk	19	0	0	9	11	11	0	0	44	20
15	Bawang	15	0	41	0	31	0	0	0	114	0
Jumlah		354	22	405	2.538	1.557	243	32	13	3.231	2.960

Sumber Data : PLKB Kecamatan Tempuran

**BANYAKNYA PUS, BUKAN PESERTA KB  
DIRINCI PER DESA  
DI KECAMATAN TEMPURAN TAHUN 2003**

Tabel : IV.6 Lanjutan

No.	Desa	KELUARGA PUS				
		BUKAN PESERTA KB KONTRASEPSI				
		HML	IAS	IAD	TIA	JUMLAH
1	2	20	21	22	23	24
1	Ringinanom	41	0	83	88	212
2	Sumberarum	30	0	61	77	168
3	Sidoagung	27	0	55	113	195
4	Tanggulrejo	20	0	65	60	145
5	Kalisari	25	0	46	48	119
6	Girirejo	15	0	35	44	94
7	Tempurejo	41	0	93	90	224
8	Prajeksari	10	0	8	25	43
9	Tugurejo	7	0	33	13	53
10	Jogomulyo	30	0	97	55	182
11	Growong	11	0	12	9	32
12	Temanggal	5	0	6	11	22
13	Pringombo	4	0	10	11	25
14	Kemutuk	3	0	5	9	17
15	Bawang	10	0	8	12	30
Jumlah		279	0	617	665	1.561

Sumber Data : PLKB Kecamatan Tempuran

**BANYAKNYA KELUARGA MENURUT TAHAPAN KS  
DIRINCI PER DESA  
DI KECAMATAN TEMPURAN TAHUN 2003**

Tabel : IV.7

No.	Desa	KELUARGA KS						
		PRA S		KS I		JML	II III III +	JML
		Eko	B Eko	Eko	B Eko			
1	2	3	4	5	6	7	8	9
1	Ringinanom	565	590	19	104	1.278	336	1.614
2	Sumberarum	294	423	33	24	774	504	1.278
3	Sidoagung	198	531	7	108	844	664	1.508
4	Tanggulrejo	334	186	84	217	761	336	1.097
5	Kalisari	175	255	5	50	485	263	748
6	Girirejo	160	218	5	45	428	162	590
7	Tempurejo	457	176	76	122	824	864	1.676
8	Prajeksari	63	200	1	19	283	128	411
9	Tugurejo	98	149	2	41	290	89	379
10	Jogomulyo	338	482	16	217	1.053	366	1.419
11	Growong	116	10	34	56	216	60	276
12	Temanggal	48	52	7	0	107	34	141
13	Pringombo	39	89	2	5	135	32	167
14	Kemutuk	52	40	2	3	97	18	115
15	Bawang	15	102	0	10	127	78	205
Jumlah		2952	3.503	293	1.021	7.702	3.934	11.624

Sumber Data : PLKB Kecamatan Tempuran

**BANYAKNYA DOKTER, TENAGA MEDIS DAN DUKUN BAYI  
DIRINCI PER DESA  
DI KECAMATAN TEMPURAN TAHUN 2003**

Tabel : IV.8

No.	Desa	BANYAKNYA			
		Dokter	Perawat + Bidan Pus	Bidan Desa	Dukun Bayi
1	2	3	4	5	6
1	Ringinanom	-	1	1	4
2	Sumberarum	-	-	1	3
3	Sidoagung	3	3	1	4
4	Tanggulrejo	-	-	1	2
5	Kalisari	-	-	1	4
6	Girirejo	-	-	1	2
7	Tempurejo	1	-	1	4
8	Prajeksari	-	1	1	1
9	Tugurejo	-	-	-	1
10	Jogomulyo	-	1	1	5
11	Growong	-	-	1	-
12	Temanggal	-	-	1	2
13	Pringombo	-	-	1	1
14	Kemutuk	-	-	-	-
15	Bawang	-	-	-	4
Jumlah		4	6	12	37

Sumber-Data : Puskesmas Kecamatan Tempuran

**BANYAKNYA ANGGOTA TABULIN  
DIRINCI PER DESA  
DI KECAMATAN TEMPURAN TAHUN 2003**

Tabel : IV.9

No.	Desa	BANYAKNYA			Jumlah
		Bumil	PUS	Catin	
1	2	3	4	5	6
1	Ringinanom	1		54	55
2	Sumberarum	-		1	1
3	Sidoagung	-		16	16
4	Tanggulrejo	-		32	32
5	Kalisari	-		8	8
6	Girirejo	-		4	4
7	Tempurejo	-		19	19
8	Prajeksari	-		39	39
9	Tugurejo	-		15	15
10	Jogomulyo	5		49	54
11	Growong	21		14	35
12	Temanggal	3		22	25
13	Pringombo	-		-	-
14	Kemutuk	-		5	5
15	Bawang	1		11	12
Jumlah		31	0	289	320

Sumber Data : PLKB Kecamatan Tempuran



**JUMLAH DANA TABULIN YANG SUDAH MASUK  
DIRINCI PER DESA  
DI KECAMATAN TEMPURAN TAHUN 2003**

Tabel : IV.10

No.	Desa	Jml Anggo- ta	Pemasukan			Bantuan UNICEF ( 000 )
			Anggota ( 000 )	Donatur ( 000 )	Jumlah ( 000 )	
1	2	3	4	5	6	7
1	Ringinanom	55	558	-	558	1000
2	Sumberarum	1	10	-	10	1000
3	Sidoagung	16	164	-	164	1000
4	Tanggulrejo	32	325	408	733	1000
5	Kalisari	8	80	-	80	1000
6	Girirejo	4	43	108	151	1000
7	Tempurejo	19	191	987	1178	1000
8	Prajeksari	39	399	-	399	1000
9	Tugurejo	15	150	-	150	1000
10	Jogomulyo	54	547	110	657	1000
11	Growong	35	354	452	806	1000
12	Temanggal	25	256	110	366	1000
13	Pringombo	-	-	-	0	1000
14	Kemutuk	5	51	-	51	1000
15	Bawang	12	123	100	223	1000
Jumlah		320	3251	2275	5526	15000

Sumber Data : Kantor Kecamatan Tempuran


**JUMLAH DANA TABULIN YANG SUDAH MASUK  
DIRINCI PER DESA  
DI KECAMATAN TEMPURAN TAHUN 2003**

Tabel : IV.10 Lanjutan

No.	Desa	Dana Masuk ( 000 )	Jumlah Klaim ( 000 )	Dana Keluar ( 000 )	Saldo Des-03 ( 000 )
1	2	8	9	10	11
1	Ringinanom	1558	-	-	1558
2	Sumberarum	1010	-	-	1010
3	Sidoagung	1164	-	-	1164
4	Tanggulrejo	1733	-	-	1733
5	Kalisari	1080	-	-	1080
6	Girirejo	1151	-	-	1151
7	Tempurejo	2178	-	-	2178
8	Prajeksari	1399	-	-	1399
9	Tugurejo	1150	-	-	1150
10	Jogomulyo	1657	-	-	1657
11	Growong	1806	-	1646	160
12	Temanggal	1366	-	-	1366
13	Pringombo	1000	-	-	1000
14	Kemutuk	1051	-	-	1051
15	Bawang	1223	-	-	1223
Jumlah		20526	0	1646	18880

Sumber Data : PLKB Kecamatan Tempuran  
Ketr.: Saldo tanpa bunga Bank

# BAB V PERTANIAN



**BANYAKNYA TERNAK BESAR DAN KECIL  
DIRINCI PER DESA  
DI KECAMATAN TEMPURAN TAHUN 2003**

Tabel : V.1

No.	Desa	BANYAKNYA TERNAK			
		Sapi	Kerbau	Kuda	Kambing/ Domba
1	2	3	4	5	6
1	Ringinanom	163	41	3	1021
2	Sumberarum	77	70	4	417
3	Sidoagung	44	14	-	312
4	Tanggulrejo	21	9	3	245
5	Kalisari	22	25	-	294
6	Girirejo	40	51	-	318
7	Tempurejo	34	27	3	329
8	Prajeksari	19	16	-	221
9	Tugurejo	41	16	-	324
10	Jogomulyo	24	39	-	346
11	Growong	38	14	-	401
12	Temanggal	42	4	-	384
13	Pringombo	41	18	-	346
14	Kemutuk	46	9	-	332
15	Bawang	29	-	-	416
Jumlah		681	353	13	5.706

Sumber Data : Monografi Desa

**BANYAKNYA UNGGAS  
DIRINCI PER DESA  
DI KECAMATAN TEMPURAN TAHUN 2003**

Tabel : V.2

No.	Desa	BANYAKNYA TERNAK			
		Ayam Buras	Ayam Ras	Itik	Angsa
1	2	3	4	5	6
1	Ringinanom	10.112	7.000	444	7
2	Sumberarum	7.544	1.500	412	13
3	Sidoagung	8.211	20.000	578	21
4	Tanggulrejo	6.224	10.000	526	10
5	Kalisari	2.810	-	425	9
6	Girirejo	3.954	3.000	364	15
7	Tempurejo	9.348	-	488	28
8	Prajeksari	2.108	-	189	6
9	Tugurejo	2.122	-	143	5
10	Jogomulyo	6.345	1.000	396	7
11	Growong	1.022	-	6	9
12	Temanggal	844	-	2	-
13	Pringombo	992	-	-	2
14	Kemutuk	551	-	-	-
15	Bawang	1.997	-	11	4
Jumlah		64.184	42.500	3.984	136

Sumber Data : Kantor Kecamatan Tempuran

**LUAS PANEN DAN PRODUKSI TANAMAN PERTANIAN  
DIRINCI PER KOMODITI  
DI KECAMATAN TEMPURAN TAHUN 2003**

Tabel : V.3

No	KOMODITI	Luas Tanam (HA / Btg)	Luas Panen (HA / Btg)	Produksi (Ton)
1	2	3	4	5
1	PADI	860	123	54,2
2	JAGUNG	98	20	34
3	KACANG TANAH	87	84	54,6
4	KETELA POHON	168	22	146
5	KETELA RAMBAT	111	107	635,5
6	KACANG PANJANG	22	21	84,8
7	KETIMUN	5	5	4,8
8	CABE	24	7	47,4
9	JERUK	205	135	0,7
10	NANGKA	3	1	13,4
11	RAMBUTAN	25	3	11,5
12	DURIAN	2	1	0,06

Sumber Data : Mantri Tani Kecamatan Tempuran

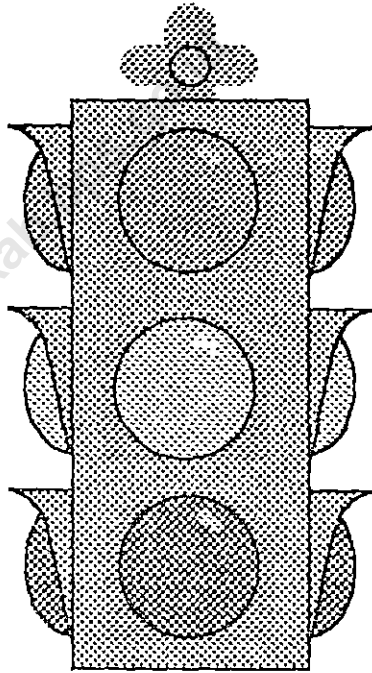
**LUAS PANEN DAN PRODUKSI TANAMAN PERTANIAN  
DIRINCI PER KOMODITI  
DI KECAMATAN TEMPURAN TAHUN 2003**

Tabel : V.3 Lanjutan

No	BULAN	Luas Tanam (HA / Btg)	Luas Panen (HA / Btg)	Produksi (Ton)
1	2	3	4	5
13	MANGGA	1.372	-	-
14	PEPAYA	4.314	2.050	63,6
15	DUKU	1.510	-	-
16	SALAK	6.085	650	2
17	SIRSAK	1.100	-	-
18	SUKUN	400	-	-
19	PETE	2.003	-	-
20	MLINJO	2.570	-	-
21	TEBU	80	80	4.800
22	KAPULAGA	60	60	6,5
23	KUNYIT	20.000	-	-
24	KELAPA	83	57	108

Sumber Data : Mantri Tani Kecamatan Tempuran

**BAB VI**  
**PERHUBUNGAN**





**BANYAKNYA SARANA ANGKUTAN DARAT  
DAN JENIS KENDARAAN BERMOTOR DIRINCI PER DESA  
DI KECAMATAN TEMPURAN KEADAN AKHIR TAHUN 2003**

Tabel : VI.1

No.	Desa	JENIS KENDARAAN BERMOTOR					
		Mobil Dinas	Mobil Pribadi	Colt/ Oplet	Bus	Truk	Sepeda Motor
1	2	3	4	5	6	7	8
1	Ringinanom	-	7	5	-	-	67
2	Sumberarum	-	5	5	-	4	82
3	Sidoagung	2	22	21	-	9	121
4	Tanggulrejo	-	6	3	-	2	87
5	Kalisari	-	-	-	-	-	39
6	Girirejo	-	8	7	-	7	58
7	Tempurejo	2	29	37	-	5	142
8	Prajeksari	-	4	-	-	-	42
9	Tugurejo	-	-	-	-	-	21
10	Jogomulyo	-	7	9	-	4	52
11	Growong	-	2	1	-	-	21
12	Temanggal	-	-	-	-	-	14
13	Pringombo	-	-	2	-	-	16
14	Kemutuk	-	-	-	-	-	14
15	Bawang	-	-	-	-	-	38
Jumlah		4	90	90	0	31	814

Sumber Data : Monografi Desa

**BANYAKNYA PESAWAT RADIO, TV DAN SEPEDA  
DIRINCI MENURUT DESA  
DI KECAMATAN TEMPURAN KEADAN AKHIR TAHUN 2003**


Tabel : VI.2

No.	Desa	Radio	TV <sup>e</sup>	Sepeda
1	2	3	4	5
1	Ringinanom	327	202	375
2	Sumberarum	346	360	330
3	Sidoagung	356	261	341
4	Tanggulrejo	201	267	211
5	Kalisari	84	79	69
6	Girirejo	166	217	142
7	Tempurejo	417	349	452
8	Prajeksari	96	61	77
9	Tugurejo	87	24	32
10	Jogomulyo	157	72	62
11	Growong	77	21	4
12	Temanggal	58	16	3
13	Pringombo	43	11	1
14	Kemutuk	47	13	1
15	Bawang	79	36	5
Jumlah		2.541	1.989	2.105

Sumber Data : Monografi Desa

# BAB VII

# PEREKONOMIAN



<https://mac>

**JUMLAH PASAR, TOKO, KIOS, WARUNG MAKAN,  
DIRINCI PER DESA  
DI KECAMATAN TEMPURAN TAHUN 2003**

Tabel : VII.1

No.	Desa	BANYAKNYA			
		Pasar Umum	Pasar Hewan	Toko/Kios /warung	Warung Makan
1	2	3	4	5	6
1	Ringinanom	1	-	34	5
2	Sumberarum	-	-	11	1
3	Sidoagung	1	-	40	11
4	Tanggulrejo	-	-	16	4
5	Kalisari	-	-	7	-
6	Girirejo	-	-	20	3
7	Tempurejo	1	-	51	16
8	Prajeksari	-	-	12	-
9	Tugurejo	-	-	6	-
10	Jogomulyo	-	-	9	-
11	Growong	-	-	4	-
12	Temanggal	-	-	3	-
13	Pringombo	-	-	6	-
14	Kemutuk	-	-	18	-
15	Bawang	-	-	7	-
Jumlah		3	0	244	40

Sumber Data : Monografi Desa

**DIREKTORI PERUSAHAAN BESAR SEDANG  
KECAMATAN TEMPURAN TAHUN 2003**

Tabel : VII.2

No.	Nama Perusahaan	Alamat / Desa	Tenaga Kerja (Orang)
1	2	3	4
1	Sarijaya A B G	Sidoagung	26
2	Surya Sidoagung Mulya	Sidoagung	531
3	Chichi Sidoagung Indah	Sidoagung	30
4	Sengon Kondang Nusantara	Sidoagung	392
5	Tunas Inti Makmur	Sidoagung	41
6	Vulkanisir Ban Horison	Sidoagung	36
7	Armada Indah Agung Glass	Sidoagung	84
8	Pendawa Jaya	Sidoagung	27
9	Genteng Tunas Kencana	Sidoagung	30
10	Genteng Arcon	Sidoagung	117
11	Genteng Multi Industri	Sidoagung	29
12	Mandiri Fiber Glass	Sidoagung	22
13	Sinar Surya Makmur	Sidoagung	42
14	Tanggulrejo Wahana Makmur	Tanggulrejo	99
15	Capung Indah Abadi	Tanggulrejo	132
16	Sumber Santosa Abadi Makmur	Girirejo	83

Sumber Data : KSK Tempuran

**DIREKTORI PERUSAHAAN BESAR SEDANG  
KECAMATAN TEMPURAN TAHUN 2003**

Tabel : VII.2 Lanjutan

No.	Nama Perusahaan	Alamat / Desa	Tenaga Kerja (Orang)
1	2	3	4
17	Mebel Sarwa Eka Ratna Yuwana	Girirejo	134
18	Woor 555	Tempurejo	62
19	Tenun Johar	Tempurejo	945
20	Panca Persada Mulya	Tempurejo	733
21	Usman Jaya Mekar Textil	Tempurejo	1127
22	Rimba Karya Pratama	Tempurejo	217
23	Tata Lestari Rimba Buana	Tempurejo	722
24	Plastik Sumber Hidup	Tempurejo	83
25	Bima Sakti	Tempurejo	21
26	Genteng Karya Utama	Tempurejo	25
27	Karoseri Tri Sakti	Tempurejo	157
28	Dasar Karya Utama	Tempurejo	828
29	Manunggal Punduh Sakti	Tempurejo	189
30	PT Lotus Kayu Lima Utama	Tempurejo	22

Sumber Data : KSK Tempuran