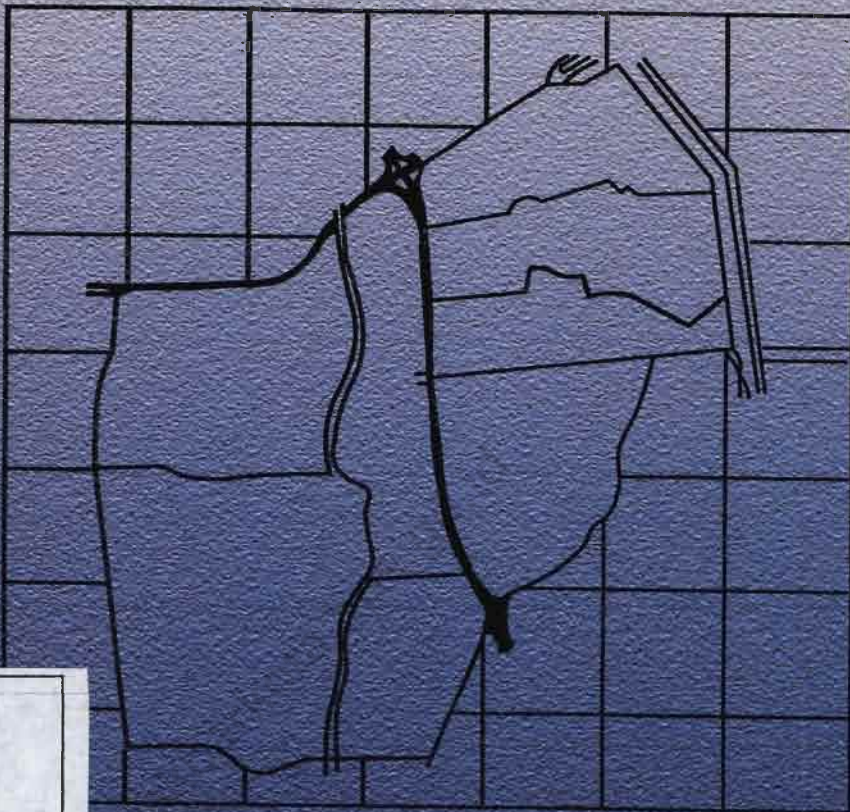




KATALOG BPS : 1403.3174030

**KECAMATAN
PALMERAH DALAM ANGKA
TAHUN 2001**



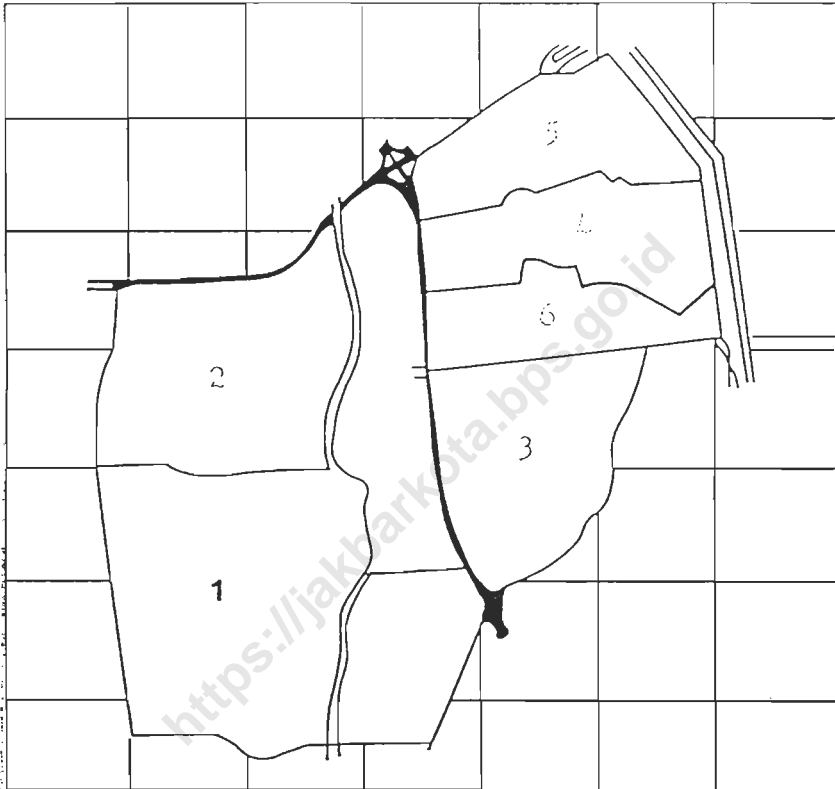
8

i DKI Jakarta

BADAN PUSAT STATISTIK
KOTAMADYA JAKARTA BARAT

PETA WILAYAH KECAMATAN PALMERAH

4



1. Kel. Palmerah
2. Kel. Kemanggisan
3. Kel. Slipi
4. Kel. Kotabambu Utara
5. Kel. Jati Pulo
6. Kel. Kotabambu Selatan

KATA PENGANTAR

Publikasi "Palmerah Dalam Angka, 2001" ini merupakan penerbitan yang kelimabelas kalinya yang menggambarkan keadaan wilayah Kecamatan Palmerah.

Data yang disajikan dalam publikasi ini diperoleh dari berbagai sumber yang berhasil dikumpulkan oleh Badan Pusat Statistik Jakarta Barat melalui Mantri Statistik Kecamatan Palmerah.

Penyajian dalam publikasi ini diatur sedemikian rupa dan dibagi menjadi empat bab utama yang terdiri dari Bab Pemerintahan, Kependudukan, Kesejahteraan Sosial dan Perekonomian. Selain itu disajikan pula mengenai keadaan geografis wilayah Kecamatan Palmerah.

Penyusun menyadari bahwa publikasi ini belum sepenuhnya sempurna seperti yang diharapkan, untuk itu saran dan kritik yang sifatnya membangun sangat kami harapkan guna perbaikan di masa mendatang.

Akhirnya kami mengucapkan terima kasih yang sebesar-besarnya kepada semua pihak yang telah mendukung dan membantu sampai tersusunnya publikasi ini. Semoga publikasi ini bermanfaat adanya.

Jakarta, Oktober 2002
MANTRI STATISTIK KECAMATAN
PALMERAH



M. MULYADI
NIP.: 340008918

KATA SAMBUTAN

Semakin meningkatnya pembangunan dewasa ini maka sangat dibutuhkan data statistik yang lengkap dan akurat agar dapat membantu meningkatkan pelayanan masyarakat dan pembangunan.


Penerbitan "Publikasi Palmerah Dalam angka'2001" ini merupakan penerbitan yang kelimabelas kalinya dari hasil liputan kegiatan Mantri Statistik yang diharapkan dapat dimanfaatkan sebagai sumber informasi untuk mengembangkan program kerja lainnya.

Publikasi ini sekaligus dapat memberikan gambaran mengenai potensi keadaan kelurahan di wilayah Kecamatan Palmerah dan dapat pula dijadikan tolok ukur dari keberhasilan suatu program yang sudah berjalan atau sebagai bahan untuk membuat program kerja pada masa yang akan datang.

Akhirnya, kami sampaikan terima kasih kepada Mantri Statistik yang telah berusaha menyusun Publikasi Palmerah Dalam Angka Tahun 2001 ini, sehingga dapat menambah perbendaharaan data statistik dan pelayanan kepada masyarakat.

Semoga buku ini dapat bermanfaat bagi semua pihak.

Jakarta, Oktober 2002
CAMAT PALMERAH



Drs. M. YUDHO PRANOTO
NIP.: 010084118

KEADAAN WILAYAH KECAMATAN PALMERAH

Kecamatan Palmerah dengan luas wilayah sebesar 7,54 km², terbagi menjadi 6 Kelurahan, 61 RW (Rukun Warga) dan 719 RT (Rukun Tetangga), memiliki jumlah penduduk sebanyak 196.336 jiwa yang terdiri dari 98.803 penduduk laki-laki dan 97.533 penduduk perempuan dengan tingkat kepadatan penduduk sebesar 26.039 jiwa/km².

Berdasarkan letak geografisnya Kecamatan Palmerah terletak diantara 106,43⁰ Bujur Timur dan 60,123⁰ Lintang selatan serta berada + 4 s.d 7 di atas permukaan laut.

Batas-batas wilayah Kecamatan Palmerah:

- Sebelah Utara : Berbatasan dengan Kecamatan Grogol Petamburan.
- Sebelah Timur : Berbatasan dengan Kecamatan Gambir Jakarta Pusat.
- Sebelah Selatan : Berbatasan dengan Kecamatan Tanah Abang-Jakarta Pusat dan Kecamatan Kebayoran Lama-Jakarta Selatan.
- Sebelah Barat : Berbatasan dengan Kecamatan Kebayoran Lama dan Kecamatan Kebon Jeruk.

DAFTAR ISI

		Halaman	
Peta Wilayah Kecamatan Palmerah.....		i	
Kata Pengantar Mantri Statistik Kecamatan Palmerah		ii	
Kata Sambutan Camat Palmerah		iii	
Keadaan Wilayah Kecamatan Palmerah		iv	
Daftar Isi		v	
Tabel			Halaman
PEMERINTAHAN			
1.1	Luas wilayah, jumlah RT, RW, KK, Penduduk dan Kepadatan Penduduk, 2001		4
1.2	Jumlah Pos Hansip dan Anggota Hansip, 2001		4
1.3	Banyaknya tempat tinggal menurut keadaan fisik bangunan, 2001		5
1.4	Persentase luas tanah menurut penggunaannya, 2001		5
1.5	Persentase luas tanah menurut status kepemilikan tanah, 2001		6
1.6	Banyaknya Bantuan Dana Menurut Sumbernya, 2001		6
1.7	Target dan Realisasi Penerimaan ZIS, 2001		7
1.8	Target dan Realisasi Penerimaan PBB, 2001		7
1.9	Target dan Realisasi Penerimaan SPRT, 2001		8
KEPENDUDUKAN DAN KETENAGAKERJAAN			
2.1	Jumlah penduduk menurut jenis kelamin dan sex ratio, 2001		11
2.2	Banyaknya penduduk menurut kewarganegaraan dan jenis kelamin, 2001		11
2.3	Banyaknya penduduk menurut agama yang dianut, 2001		12
2.4	Banyaknya penduduk yang lahir dan mati menurut jenis kelamin, 2001		12
2.5	Banyaknya penduduk yang datang dan pindah menurut JK, 2001		13
2.6	Banyaknya penduduk musiman menurut daerah asal, 2001		13
2.7	Banyaknya kepala keluarga menurut lapangan pekerjaannya, 2001		14
2.8	Banyaknya PNS yang bekerja di kantor kelurahan dan kecamatan, 2001		14
2.9	Banyaknya PNS Menurut Tingkat Pendidikan, 2001		15
2.10	Banyaknya PNS Menurut Golongan Kepangkatan, 2001		15
KESEJAHTERAAN SOSIAL			
3.1	Banyaknya gedung dan sekolah SD menurut status sekolah, 2001		18
3.2	Banyaknya gedung dan sekolah SLTP menurut status sekolah, 2001		18
3.3	Banyaknya gedung dan sekolah SLTA menurut status sekolah, 2001.....		19
3.4	Banyaknya Penyandang Masalah Kesejahteraan Sosial (PMKS), 2001.....		19
3.5	Banyaknya tempat ibadah menurut jenisnya, 2001		20

3.6	Banyaknya fasilitas kesehatan menurut jenisnya, 2001	20
3.7	Banyaknya sarana olahraga menurut jenisnya, 2001	21
3.8	Banyaknya klub olahraga menurut jenisnya, 2001	21
3.9	Banyaknya tempat kursus menurut jenisnya, 2001	22
3.10	Persentase Sistem Masyarakat Membuang Sampah, 2001	23
3.11	Banyaknya rumah tangga menurut sumber air yang digunakan, 2001	23
3.12	Banyaknya PUS dan peserta KB aktif menurut alat kontrasepsi yang digunakan, 2001	24
3.13	Banyaknya PPM dan peserta KB baru menurut alat kontrasepsi yang digunakan, 2001	24
3.14	Banyaknya pasangan nikah, cerai, talak dan rujuk, 2001	25

PEREKONOMIAN

4.1	Banyaknya pasar menurut jenisnya, 2001	27
4.2	Banyaknya swalayan, dept. store, restoran dan pedagang K-5, 2001	27
4.3	Banyaknya perusahaan industri menurut jenisnya, 2001	28
4.4	Banyaknya tenaga kerja pada perusahaan industri menurut jenisnya, 2001	28
4.5	Banyaknya kantor pos, telepon umum, kantor polisi dan bank, 2001	29
4.6	Banyaknya bangunan bukan tempat tinggal, 2001	29
4.7	Banyaknya koperasi menurut jenisnya, 2001	30
4.8	Banyaknya anggota koperasi menurut jenisnya, 2001	30

BAB

1

PEMERINTAHAN

Kecamatan Palmerah dengan luas wilayah sebesar 7,54 km² terbagi dalam 6 kelurahan, 61 RW, 719 RT dan 48.220 KK, memiliki jumlah penduduk sebanyak 196.336 jiwa yang terdiri dari 98.803 penduduk laki-laki dan 97.533 penduduk perempuan dengan tingkat kepadatan penduduk sebesar 26.039 jiwa/km². Adapun keadaan masing-masing kelurahan di Kecamatan Palmerah diuraikan sebagai berikut:

a. *Kelurahan Palmerah*

Kelurahan Palmerah dengan luas wilayah 2,33 km² merupakan kelurahan yang memiliki area paling luas dan paling besar jumlah penduduknya. Kelurahan Palmerah terbagi ke dalam 17 RW, 174 RT dan 14.276 KK, memiliki jumlah penduduk sebanyak 55.411 jiwa dengan tingkat kepadatan penduduknya sebesar 23.871 jiwa/km².

b. *Kelurahan Slipi*

Kelurahan Slipi dengan luas wilayah 0,97 km² merupakan kelurahan yang memiliki jumlah penduduk paling sedikit yaitu sebesar 18.873 jiwa yang tersebar ke dalam 7 RW, 85 RT dan 5.499 KK dengan tingkat kepadatan penduduknya sebesar 19.457 jiwa/km².

c. *Kelurahan Kemanggisan*

Kelurahan Kemanggisan dengan luas wilayah 2,31 km² terbagi dalam 9 RW, 114 RT dan 7.108 KK, memiliki jumlah penduduk sebanyak 37.811 jiwa dengan tingkat kepadatan penduduknya sebesar 16.368 jiwa/km².

d. *Kelurahan Kota Bambu Utara*

Kelurahan Kota Bambu Utara dengan luas wilayah 0,65 km² merupakan kelurahan yang paling tinggi tingkat kepadatan penduduknya di Kecamatan Palmerah yaitu sebesar 39.640 jiwa/km². Kota Bambu Utara terbagi dalam 5.522 KK dan tersebar dalam 9 RW dan 107 RT.

e. *Kelurahan Jati Pulo*

Kelurahan Jati Pulo dengan luas wilayah 0,87 km² terbagi dalam 10 RW, 150 RT dan 11.095 KK, memiliki jumlah penduduk sebanyak 34.373 jiwa dengan tingkat kepadatan penduduknya sebesar 39.509 jiwa/km².

f. *Kelurahan Kota Bambu Selatan*

Kelurahan Kota Bambu Selatan dengan luas wilayah 0,51 km² terbagi dalam 9 RW, 89 RT dan 4.720 KK, memiliki jumlah penduduk sebanyak 24.102 jiwa dengan tingkat kepadatan penduduknya sebesar 39.511 jiwa/km².

Pada Tabel 1.3 tercatat bahwa dari 24.511 unit tempat tinggal di Kecamatan Palmerah dilihat menurut keadaan fisik bangunannya, 11.924 unit (48,65%) merupakan tempat tinggal permanen, 9.366 unit (38,21%) semi permanen, dan sisanya sebesar 3.221 unit (13,14%) merupakan tempat tinggal sementara.

Jika dilihat dari persentase penggunaan luas tanah di Kecamatan Palmerah, 74,54 persen lahan tanah dimanfaatkan sebagai fasilitas perumahan, 8,95 persen dimanfaatkan untuk gedung perkantoran dan hanya 0,28 persen yang dimanfaatkan sebagai area taman. Dilihat berdasarkan status kepemilikan tanah, 11,54 persen adalah hak milik, 8,89 persen HGB, 10,42 persen hak pakai 14,75 persen merupakan girik dan 54,40 lainnya.

Banyaknya bantuan dana yang diterima Kecamatan Palmerah tahun 2001 hanya diperoleh dari pemerintah pusat yaitu sebesar 54.000.000 Rupiah. Hasil penerimaan ZIS pada tahun 2001 di Kecamatan Palmerah menunjukkan angka 83.634.970 Rupiah atau hanya mencapai 70,88 persen dari target yang ditetapkan yaitu sebesar 118.000.000 Rupiah.

Hasil penerimaan Pajak Bumi dan Bangunan tahun 2001 meningkat 68,93 persen dibandingkan dengan tahun sebelumnya yakni mencapai 11.198.182.722 Rupiah. Namun demikian hasil perolehan PBB ini belum dapat melebihi target yang telah ditetapkan (91,51%). Begitu juga dengan realisasi penerimaan retribusi kebersihan (SPRT) tahun 2001 di Kecamatan Palmerah meningkat hampir 56,00 % dibandingkan dengan tahun sebelumnya yakni mencapai angka 74.071.500 Rupiah.

<https://jakbarkota.bps.go.id>

Tabel 1.1 Luas Wilayah, Jumlah RT, RW, KK, Penduduk dan Kepadatan Penduduk, 2001

No.	Kelurahan	Jumlah				Kepadatan
		RT	RW	KK	Penduduk	Penduduk/Km ²
(1)	(2)	(3)	(4)	(5)	(6)	(7)
01	Palmerah	174	17	14.276	55.411	23.781
02	Slipi	85	7	5.499	18.873	19.457
03	Kemanggisan	114	9	7.108	37.811	16.368
04	Kota Bambu Utara	107	9	5.522	25.766	39.640
05	Jati Pulo	150	10	11.095	34.373	39.509
06	Kota Bambu Selatan	89	9	4.720	24.102	39.511
Jumlah		719	61	48.220	196.336	26.039
2000		719	61	47.316	196.500	26.061
1999		722	61	49.112	199.007	26.394
1998		722	61	46.907	198.496	26.326
1997		717	61	50.265	197.959	26.255
1996		718	61	45.522	195.616	26.944

Sumber : Survei Fisik Perkotaan

Tabel 1.2 Banyaknya Pos Hansip dan Anggotanya, 2001

No.	Kelurahan	Jumlah Pos Hansip	Anggota Hansip
		(3)	(4)
(1)	(2)	(3)	(4)
01	Palmerah	53	112
02	Slipi	46	92
03	Kemanggisan	47	102
04	Kota Bambu Utara	33	82
05	Jati Pulo	47	95
06	Kota Bambu Selatan	39	50
Jumlah		265	533
2000		259	481
1999		66	449
1998		66	449
1997		59	635
1996		59	635

Sumber : Survei Fisik Perkotaan

"Palmerah Dalam Angka '2001"

Tabel 1.3 Banyaknya Tempat Tinggal Menurut Keadaan Fisik Bangunan, 2001

No.	Kelurahan	Permanen	Semi Permanen	Sementara	Jumlah
(1)	(2)	(3)	(4)	(5)	(6)
01	Palmerah	3.149	4.136	590	7.875
02	Slipi	1.579	470	341	2.390
03	Kemanggis	2.143	2.560	407	5.110
04	Kota Bambu Utara	963	1.115	430	2.508
05	Jati Pulo	2.795	675	1.043	4.513
06	Kota Bambu Selatan	1.295	410	410	2.115
Jumlah		11.924	9.366	3.221	24.511
2000		13.734	2.548	21.866	24.329

Sumber : Survei Fisik Perkotaan

Tabel 1.4 Persentase Luas Tanah Menurut Penggunaannya, 2001

No.	Kelurahan	Perumahan	Industri	Perkantoran/ Gudang	Taman	Lainnya
(1)	(2)	(3)	(4)	(5)	(6)	(7)
01	Palmerah	85,00	-	3,00	0,80	11,20
02	Slipi	89,90	-	10,00	0,10	0,00
03	Kemanggis	84,25	-	-	-	15,75
04	Kota Bambu Utara	78,18	-	19,44	0,75	1,63
05	Jati Pulo	65,32	-	11,30	-	23,38
06	Kota Bambu Selatan	50,00	-	10,00	-	40,00
Jumlah		74,54	-	8,95	0,28	15,33
2000		74,54	-	8,95	0,28	15,33
1999		74,54	-	8,95	0,28	15,33
1998		74,54	-	8,95	0,28	15,33
1997		74,54	-	8,95	0,28	15,33
1996		74,54	-	8,95	0,28	15,33

Sumber : Survei Fisik Perkotaan

Tabel 1.5 Persentase Luas Tanah Menurut Status Kepemilikan Tanah, 2001

No.	Kelurahan	Hak Milik	HGB	Hak Pakai	Girik	Lainnya	Jumlah
(1)	(2)	(3)	(4)	(5)	(6)	(7)	(8)
01	Palmerah	33,31	7,38	22,15	7,99	29,17	100,00
02	Slipi	3,12	5,20	7,26	3,14	81,28	100,00
03	Kemanggisan	3,03	25,61	0,00	71,36	0,00	100,00
04	Kota Bambu Utara	9,45	5,02	2,02	0,03	83,48	100,00
05	Jati Pulo	13,87	3,66	11,64	4,67	66,16	100,00
06	Kota Bambu Selatan	6,48	6,48	19,45	1,30	66,29	100,00
Jumlah		11,54	8,89	10,42	14,75	54,40	100,00
2000		11,54	8,89	10,42	14,75	54,40	100,00
1999		11,54	8,89	10,42	14,75	54,40	100,00
1998		11,54	8,89	10,42	14,75	54,40	100,00
1997		11,54	8,89	10,42	14,75	54,40	100,00
1996		11,54	8,89	10,42	14,75	54,40	100,00

Sumber : Kaur Pemerintahan Kecamatan Palmerah

Tabel 1.6 Banyaknya Bantuan Dana Menurut Sumbernya, 2001

No.	Kelurahan	Pemerintah Pusat	Pemerintah Daerah	Swadaya Masyarakat	Jumlah
(1)	(2)	(3)	(4)	(5)	(6)
01	Palmerah	9.000.000	-	-	9.000.000
02	Slipi	9.000.000	-	-	9.000.000
03	Kemanggisan	9.000.000	-	-	9.000.000
04	Kota Bambu Utara	9.000.000	-	-	9.000.000
05	Jati Pulo	9.000.000	-	-	9.000.000
06	Kota Bambu Selatan	9.000.000	-	-	9.000.000
Jumlah		54.000.000	-	-	54.000.000

Sumber : Kaur Ekbang Kecamatan Palmerah

Tabel 1.7 Banyaknya Target dan Realisasi Penerimaan Zakat, Infak dan Shodaqoh, 2001

No.	Kelurahan	Target	Realisasi	Persentase
(1)	(2)	(3)	(4)	(5)
01	Palmerah	25.000.000	1.120.220	4,48
02	Slipi	13.000.000	13.036.250	100,28
03	Kemanggisan	25.000.000	25.320.000	101,28
04	Kota Bambu Utara	10.000.000	10.200.000	102,00
05	Jati Pulo	15.000.000	13.594.500	90,63
06	Kota Bambu Selatan	10.000.000	10.211.000	102,11
07	Kec. Palmerah	20.000.000	10.153.000	50,77
Jumlah		118.000.000	83.634.970	70,88
2000		150.000.000	8.188.000	5,46

Sumber : Kaur Kesra Kecamatan Palmerah

Tabel 1.8 Banyaknya Target dan Realisasi Penerimaan PBB, 2001

No.	Kelurahan	Target	Realisasi	Persentase
(1)	(2)	(3)	(4)	(5)
01	Palmerah	2.997.571.443	2.265.911.993	75,59
02	Slipi	3.657.674.209	3.843.878.924	105,09
03	Kemanggisan	4.426.365.525	4.161.649.064	94,02
04	Kota Bambu Utara	916.423.608	858.342.600	93,66
05	Jati Pulo	1.368.263.489	1.197.634.892	87,53
06	Kota Bambu Selatan	1.224.612.005	1.025.267.345	83,72
Jumlah		14.590.910.279	13.352.684.818	91,51
2000		10.572.142.000	7.904.427.141	74,77
1999		9.125.306.786	6.928.574.402	75,93

Sumber : Survei Fisik Perkotaan

Tabel 1.9 Banyaknya Target dan Realisasi Penerimaan Retribusi Kebersihan (SPRT), 2001

No.	Kelurahan	Target	Realisasi	Persentase
(1)	(2)	(3)	(4)	(5)
01	Palmerah	34.000.000	14.415.000	42,40
02	Slipi	14.498.000	13.231.500	91,26
03	Kemanggis	24.000.000	11.120.000	46,33
04	Kota Bambu Utara	16.650.000	14.635.000	87,90
05	Jati Pulo	-	-	-
06	Kota Bambu Selatan	28.000.000	20.670.000	73,82
Jumlah		117.148.000	74.071.500	63,23
2000		87.710.000	47.484.000	54,14
1999		150.644.000	3.996.000	2,65

Sumber : Kebersihan Kecamatan Palmerah

BAB

2

KEPENDUDUKAN & KETENAGAKERJAAN

Berdasarkan hasil registrasi penduduk akhir tahun 2001 tercatat bahwa jumlah penduduk Kecamatan Palmerah ada sebanyak 196.336 jiwa yang terdiri dari 98.803 penduduk laki-laki dan 97.533 penduduk perempuan.

Dilihat dari kewarganegaraannya, penduduk Kecamatan Palmerah terbagi atas 98.749 penduduk WNI laki-laki, 97.492 penduduk WNI perempuan, 54 penduduk WNA laki-laki dan 41 penduduk WNA perempuan.

Penduduk Kecamatan Palmerah mayoritas beragama Islam yaitu mencapai 93,83 persen, 1,34 persen beragama Budha, 1,83 persen beragama Katholik, 1,60 persen beragama Kristen Protestan dan hanya 1,40 persen yang memeluk agama Hindu.

Kelahiran yang tercatat pada tahun 2001 mengalami penurunan sebesar 57,31 persen yaitu menjadi sebanyak 286 jiwa dengan tingkat kelahiran tertinggi terdapat di Kelurahan Jati Pulo sebanyak 80 jiwa dan yang terendah di Kelurahan Kemanggisan sebanyak 20 kelahiran. Sebaliknya, kematian yang terjadi di Kecamatan Palmerah mengalami peningkatan sebesar 26,26 persen dengan tingkat kematian tertinggi terjadi di Kelurahan Kota Bambu Selatan sebanyak 81 jiwa dan tingkat kematian terendah terjadi di Kelurahan Jati Pulo sebanyak 50 jiwa.

Sementara itu jumlah penduduk migran yang datang ke Kecamatan Palmerah mencapai 597 jiwa yang terdiri dari 364 orang laki-laki dan 233 orang perempuan. Adapun penduduk yang meninggalkan Kecamatan Palmerah mencapai 531 jiwa yang terdiri dari 341 orang laki-laki dan 190 orang perempuan.

Dari 9.358 penduduk musiman yang tercatat di Kecamatan Palmerah, 5,99 persen diantaranya berasal dari Propinsi Jawa Timur, 62,45 persen berasal dari Propinsi Jawa Tengah, 20,15 persen berasal dari Propinsi Jawa Barat, dan sisanya sebesar 11,41 persen berasal dari luar Jawa.

Dilihat dari lapangan pekerjaannya, dari 48.220 kepala keluarga di Kecamatan Palmerah yang bekerja, memiliki lapangan pekerjaan sebagai berikut: 16,84 persen bekerja di sektor industri, 29,36 persen bekerja di sektor jasa, 27,38 persen bekerja di sektor perdagangan, 9,25 persen bekerja di sektor pemerintahan, 5,00 persen bekerja di sektor bangunan, 8,36 persen bekerja di sektor transportasi & komunikasi, 0,03 persen bekerja di sektor pertanian, 1,26 persen bekerja di sektor keuangan, dan sisanya 2,52 persen bekerja di sektor lainnya (pensiunan dan penerima pendapatan lainnya).

Banyaknya Pegawai Negeri Sipil yang bekerja di kantor kelurahan dan kecamatan tercatat sebanyak 109 pegawai yang terdiri dari 89 pegawai laki-laki dan 20 pegawai perempuan. Dilihat dari pendidikan tertinggi yang ditamatkan, 53,21 persen tamat SLTP, 31,19 persen tamat SLTA, 8,26 persen merupakan tamatan SD, dan sisanya 7,34 persen tamat Akademi/Perguruan Tinggi.

Tabel 2.1 Jumlah Penduduk Menurut Jenis Kelamin dan Sex Ratio, 2001

No.	Kelurahan	Jumlah Penduduk		Jumlah	Sex Ratio
		Laki-laki	Perempuan		
(1)	(2)	(3)	(4)	(5)	(6)
01	Palmerah	27.564	27.847	55.411	99
02	Slipi	9.583	9.290	18.873	103
03	Kemanggisan	19.016	18.795	37.811	101
04	Kota Bambu Utara	12.841	12.925	25.766	99
05	Jati Pulo	17.271	17.102	34.373	101
06	Kota Bambu Selatan	12.528	11.574	24.102	108
Jumlah		98.803	97.533	196.336	101
2.000		98.927	97.573	196.500	101
1.999		101.024	97.983	199.007	103
1.998		100.800	97.696	198.496	103
1.997		100.586	97.375	197.961	103
1.996		99.931	96.725	196.656	103

Sumber : Survei Fisik Perkotaan

Tabel 2.2 Banyaknya Penduduk Menurut Kewarganegaraan dan Jenis Kelamin, 2001

No.	Kelurahan	WNI			WNA		
		Laki-laki	Perempuan	Jumlah	Laki-laki	Perempuan	Jumlah
(1)	(2)	(3)	(4)	(5)	(6)	(7)	(8)
01	Palmerah	27.558	27.843	55.401	6	4	10
02	Slipi	9.580	9.289	18.869	3	1	4
03	Kemanggisan	19.016	18.795	37.811	-	-	-
04	Kota Bambu Utara	12.840	12.924	25.764	1	1	2
05	Jati Pulo	17.271	17.102	34.373	-	-	-
06	Kota Bambu Selatan	12.484	11.539	24.023	44	35	79
Jumlah		98.749	97.492	196.241	54	41	95
2.000		98.865	97.513	196.378	62	60	122
1.999		101.024	97.983	199.007	-	-	-
1.998		98.692	97.348	196.040	235	225	460
1.997		98.694	97.350	196.044	233	223	456
1.996		99.931	96.725	196.656	-	-	-

Sumber : Survei Fisik Perkotaan

"Palmerah Dalam Angka '2001"

Tabel 2.3 Banyaknya Penduduk Menurut Agama Yang Dianut, 2001

No.	Kelurahan	Islam	Katolik	Protestan	Hindu	Budha	Lainnya	Jumlah
(1)	(2)	(3)	(4)	(5)	(6)	(7)	(8)	(9)
01	Palmerah	52.008	899	968	783	752	-	55.410
02	Slipi	16.703	497	890	337	446	-	18.873
03	Kemanggis	35.999	623	226	553	410	-	37.811
04	Kota Bambu Utara	24.002	625	527	285	327	-	25.766
05	Jati Pulo	32.679	572	323	456	344	-	34.374
06	Kota Bambu Selatan	22.839	373	204	343	343	-	24.102
Jumlah		184.230	3.589	3.138	2.757	2.622	-	196.336
2.000		177.207	7.749	6.724	1.881	2.939	-	196.500
1.999		178.380	9.106	6.675	1.586	3.260	-	199.007
1.998		178.021	9.030	6.621	1.572	3.252	-	198.496
1.997		177.572	9.018	6.571	1.559	3.239	-	197.959

Sumber : Survei Fisik Perkotaan

Tabel 2.4 Banyaknya Penduduk Yang Lahir dan Mati Menurut Jenis Kelamin, 2001

No.	Kelurahan	Lahir			Mati		
		Lk	Pr	Jumlah	Lk	Pr	Jumlah
(1)	(2)	(3)	(4)	(5)	(6)	(7)	(8)
01	Palmerah	31	33	64	42	31	73
02	Slipi	30	38	68	35	20	55
03	Kemanggis	13	7	20	31	33	64
04	Kota Bambu Utara	16	7	23	26	26	52
05	Jati Pulo	49	31	80	22	28	50
06	Kota Bambu Selatan	12	19	31	48	33	81
Jumlah		151	135	286	204	171	375
2.000		370	300	670	164	133	297
1.999		337	274	611	479	376	855
1.998		343	303	646	455	458	913
1.997		549	428	977	451	270	721
1.996		629	520	1.149	507	443	950

Sumber : Survei Fisik Perkotaan

"Palmerah Dalam Angka '2001"

Tabel 2.5 Banyaknya Penduduk Yang Datang dan Pindah Menurut Jenis Kelamin, 2001

No.	Kelurahan	Datang			Pindah		
		Laki-laki	Perempuan	Jumlah	Laki-laki	Perempuan	Jumlah
(1)	(2)	(3)	(4)	(5)	(6)	(7)	(8)
01	Palmerah	270	137	407	142	30	172
02	Slipi	7	6	13	28	14	42
03	Kemanggisan	11	13	24	59	24	214
04	Kota Bambu Utara	12	11	23	25	43	68
05	Jati Pulo	8	18	26	72	63	135
06	Kota Bambu Selatan	56	48	104	15	16	203
Jumlah		364	233	597	341	190	531
2.000		1.840	1.078	2.918	5.343	2.061	7.404
1.999		170	118	288	159	154	313
1.998		343	303	646	455	458	913
1.997		549	428	977	457	270	727
1.996		629	520	1.149	507	443	950

Sumber : Survei Fisik Perkotaan

Tabel 2.6 Banyaknya Penduduk Musiman Menurut Daerah Asal, 2001

No.	Kelurahan	Jawa	Jawa	Jumlah	Luar	Lainnya	Jumlah
		Timur	Tengah	Barat	Jawa		
(1)	(2)	(3)	(4)	(5)	(6)	(7)	(8)
01	Palmerah	129	1.645	448	414	3	2.639
02	Slipi	150	1.599	499	147	-	2.395
03	Kemanggisan	167	321	177	-	-	665
04	Kota Bambu Utara	32	207	152	166	-	557
05	Jati Pulo	62	788	377	119	16	1.362
06	Kota Bambu Selatan	21	1.284	233	192	10	1.740
Jumlah		561	5.844	1.886	1.038	29	9.358
2.000		527	1.086	781	446	-	2.840

Sumber : Survei Fisik Perkotaan

Tabel 2.7 Banyaknya Kepala Keluarga Menurut Lapangan Pekerjaan, 2001

No.	Kelurahan	Per-tanian	Industri	Bangu-nan	Trans./Kom.	Keuang-an	Peme-rintahan	Jasa	Lainnya	Perda-gangan	Jumlah
(1)	(2)	(3)	(4)	(5)	(6)	(7)	(8)	(9)	(10)	(11)	(12)
01	Palmerah	13	904	649	930	312	768	5.911	117	4.672	14.276
02	Slipi	-	1.630	32	40	36	385	2.293	665	418	5.499
03	Kemanggisan	-	1.645	1.034	881	156	1.341	468	80	1.503	7.108
04	Kota Bambu Utara	-	1.293	380	995	33	770	955	140	956	5.522
05	Jati Pulo	-	2.074	260	276	39	384	2.496	67	5.499	11.095
06	Kota Bambu Selatan	-	574	60	909	31	813	2.034	143	156	4.720
Jumlah		13	8.120	2.415	4.031	607	4.461	14.157	1.212	13.204	48.220
2.000		13	8.120	2.415	2.431	607	4.461	15.673	2.139	10.620	46.479

Sumber : Survei Fisik Perkotaan

Tabel 2.8 Banyaknya PNS Yang Bekerja di Kecamatan dan Kelurahan Menurut Golongan, 2001

No.	Kelurahan	Golongan				Jumlah
		I	II	III	IV	
(1)	(2)	(3)	(4)	(5)	(6)	(7)
01	Palmerah	5	23	18	1	47
02	Slipi	-	6	4	-	10
03	Kemanggisan	-	8	2	-	10
04	Kota Bambu Utara	1	6	4	-	11
05	Jati Pulo	1	4	3	-	8
06	Kota Bambu Selatan	1	7	3	-	11
	Kec. Grogol Petamburan	1	10	1	-	12
Jumlah		9	64	35	1	109
2.000		13	51	15	-	79
1.999		10	43	13	-	66
1.998		10	43	13	-	66
1.997		4	35	12	-	51
1.996		4	35	10	-	49

Sumber : Survei Fisik Perkotaan

Tabel 2.9 Banyaknya PNS Yang Bekerja di Lingkungan Kecamatan dan Kelurahan Menurut Tingkat Pendidikan, 2001

No.	Kelurahan	Pendidikan Tertinggi Yang Ditamatkan				Jumlah
		SD	SLTP	SLTA	AK/PT	
(1)	(2)	(3)	(4)	(5)	(6)	(7)
01	Palmerah	-	6	3	1	10
02	Slipi	-	6	2	2	10
03	Kemanggisan	1	5	4	1	11
04	Kota Bambu Utara	1	3	3	1	8
05	Jati Pulo	1	6	3	1	11
06	Kota Bambu Selatan	1	9	1	1	12
07	Kec. Palmerah	5	23	18	1	47
Jumlah		9	58	34	8	109
2.000		12	8	46	7	73
1.999		11	8	39	6	64
1.998		11	8	39	6	64
1.997		4	4	31	7	46
1.996		4	4	31	5	44

Sumber : Survei Fisik Perkotaan

Tabel 2.8 Banyaknya PNS Yang Bekerja di Kecamatan dan Kelurahan Menurut Jenis Kelamin, 2001

No.	Kelurahan	Jenis Kelamin		Jumlah
		Laki-laki	Perempuan	
(1)	(2)	(3)	(4)	(5)
01	Palmerah	6	4	10
02	Slipi	8	2	10
03	Kemanggisan	8	3	11
04	Kota Bambu Utara	6	2	8
05	Jati Pulo	8	3	11
06	Kota Bambu Selatan	10	2	12
	Kec. Grogol Petamburan	43	4	47
Jumlah		89	20	109

Sumber : Survei Fisik Perkotaan

"Palmerah Dalam Angka' 2001"



BAB

3

KESEJAHTERAAN SOSIAL

Kondisi gedung dan sekolah-sekolah di Kecamatan Palmerah tercatat sebagai berikut: Jumlah gedung untuk tingkat Sekolah Dasar (SD) sebanyak 61 unit untuk SD negeri dan 10 unit SD swasta, jumlah sekolahnya sebanyak 78 unit untuk SD negeri dan 12 unit untuk SD swasta. Jumlah gedung untuk tingkat SLTP sebanyak 10 unit untuk SLTP negeri dan 19 unit SLTP swasta, jumlah sekolahnya sebanyak 6 unit untuk SLTP negeri dan 20 unit untuk SLTP swasta. Jumlah gedung untuk tingkat SLTA negeri dan swasta sama jumlahnya yaitu sebanyak 8 unit, sedangkan jumlah sekolahnya sebanyak 7 unit untuk SLTA negeri dan 14 unit untuk SLTA swasta.

Dari 213 tempat ibadah yang ada di Kecamatan Palmerah, 134 unit diantaranya adalah Musholla, 69 Masjid, 9 unit Gereja dan 1 unit Klenteng.

Banyaknya fasilitas kesehatan di Kecamatan Palmerah tercatat sebagai berikut: Pos KB sebanyak 30 unit, Posyandu sebanyak 57 unit, dokter praktik sebanyak 60 unit, poliklinik sebanyak 12 unit, Balai Kesehatan Ibu dan Anak (BKIA) sebanyak 10 unit, puskesmas sebanyak 10 unit, Rumah Bersalin sebanyak 7 unit dan 6 unit rumah sakit.

Tempat-tempat kursus yang tercatat di Kecamatan Palmerah adalah sebagai berikut: 17 tempat kursus komputer, 1 tempat kursus montir, 1 tempat kursus stir mobil, 15 tempat kursus bahasa asing, 13 tempat kursus menjahit, 6 tempat kursus tata buku, 10 tempat kursus mengetik, 3 tempat kursus elektronik, 33 tempat kurssus tata boga, 1 tempat kursus perhotelan dan 3 tempat kursus kecantikan.

Penggunaan fasilitas air menurut sumbernya di Kecamatan Palmerah tercatat sebagai berikut: dari 48.220 kepala keluarga tercatat 41,18 persen menggunakan air dengan Ledeng/PAM dan sisanya 58,82 persen menggunakan air sumur/pompa.

Dari 17.557 pasangan usia subur (PUS) di Kecamatan Palmerah yang aktif sebagai akseptor KB tercatat 32,22 persen menggunakan suntik, 17,02 persen menggunakan Pil, 28,68 persen menggunakan IUD, 1,74 persen menggunakan susuk, 1,78 persen menggunakan kondom, dan sisanya 18,56 persen PUS diperkirakan tidak menggunakan alat kontrasepsi atau menggunakan kontrasepsi secara tradisional.

Banyaknya Penyandang Masalah Kesejahteraan Sosial (PMKS) di Kecamatan Palmerah menurut jenisnya terdiri atas 182 orang penyandang cacat, 8 orang gelandangan, 18 orang bekas narapidaana, 70 orang korban narkoba dan 131 anak jalanan.

Tabel 3.1 Banyaknya Gedung, Sekolah dan Murid SD Menurut Status Sekolah, 2001

No.	Kelurahan	Gedung			Sekolah		
		N	S	Jml	N	S	Jml
(1)	(2)	(3)	(4)	(5)	(6)	(7)	(8)
01	Palmerah	15	3	18	25	3	28
02	Slipi	12	2	14	17	2	19
03	Kemanggisan	15	1	16	18	2	20
04	Kota Bambu Utara	3	-	3	2	-	2
05	Jati Pulo	10	2	12	10	2	12
06	Kota Bambu Selatan	6	2	8	6	3	9
Jumlah		61	10	71	78	12	90

Sumber : Survei Fisik Perkotaan

Tabel 3.2 Banyaknya Gedung, Sekolah dan Murid SLTP Menurut Status Sekolah, 2001

No.	Kelurahan	Gedung			Sekolah		
		N	S	Jml	N	S	Jml
(1)	(2)	#REF!	(4)	(5)	(6)	(7)	(8)
01	Palmerah	1	7	8	1	6	7
02	Slipi	5	1	6	1	1	2
03	Kemanggisan	1	4	5	1	6	7
04	Kota Bambu Utara	1	1	2	1	1	2
05	Jati Pulo	1	2	3	1	2	3
06	Kota Bambu Selatan	1	4	5	1	4	5
Jumlah		10	19	29	6	20	26

Sumber : Survei Fisik Perkotaan

Tabel 3.3 Banyaknya Gedung, Sekolah dan Murid SLTA Menurut Status Sekolah, 2001

No.	Kelurahan	Gedung			Sekolah		
		N	S	Jml	N	S	Jml
(1)	(2)	(3)	(4)	(5)	(6)	(7)	(8)
01	Palmerah	2	2	4	2	2	4
02	Slipi	2	3	5	1	5	6
03	Kemanggisan	1	3	4	1	4	5
04	Kota Bambu Utara	1	-	1	1	1	2
05	Jati Pulo	1	-	1	1	1	2
06	Kota Bambu Selatan	1	-	1	1	1	2
Jumlah		8	8	16	7	14	21

Sumber : Survei Fisik Perkotaan

Tabel 3.4 Banyaknya Penyandang Masalah Kesejahteraan Sosial (PMKS) Menurut Jenisnya, 2001

No.	Kelurahan	Penyandang Cacat	Gelandangan	Bekas Napi	WTS	Korban Narkoba	Anak Jalanan
(1)	(2)	(3)	(4)	(5)	(6)	(7)	(8)
01	Palmerah	26	-	-	-	23	5
02	Slipi	41	-	-	-	-	-
03	Kemanggisan	42	6	2	-	5	8
04	Kota Bambu Utara	31	-	4	-	31	-
05	Jati Pulo	20	-	-	-	-	41
06	Kota Bambu Selatan	22	2	12	-	11	77
Jumlah		182	8	18	-	70	131

Sumber : Survei Fisik Perkotaan

Tabel 3.5 Banyaknya Tempat Ibadah Menurut Jenisnya, 2001

No.	Kelurahan	Masjid	Musholla	Gereja	Pura	Klenteng	Jumlah
(1)	(2)	(3)	(4)	(5)	(6)	(7)	(8)
01	Palmerah	21	34	4	-	1	60
02	Slipi	8	10	-	-	-	18
03	Kemanggisan	12	18	5	-	-	35
04	Kota Bambu Utara	9	17	-	-	-	26
05	Jati Pulo	15	23	-	-	-	38
06	Kota Bambu Selatan	4	32	-	-	-	36
Jumlah		69	134	9	-	1	213
2.000		63	177	14	-	1	255
1.999		62	176	12	-	1	251
1.998		62	176	12	-	1	251
1.997		61	162	11	-	1	235
1.996		60	158	12	-	1	231

Sumber : Survei Fisik Perkotaan

Tabel 3.6 Banyaknya Fasilitas Kesehatan Menurut Jenisnya, 2001

No.	Kelurahan	Dokter Praktik	Rumah Sakit	Rumah Bersalin	Poli Klinik	BKIA	Puskes- mas	Pos KB	Pos- yandu
(1)	(2)	(3)	(4)	(5)	(6)	(7)	(8)	(9)	(10)
01	Palmerah	13	1	2	3	1	3	7	17
02	Slipi	10	2	1	2	2	2	1	7
03	Kemanggisan	16	-	2	2	3	1	9	13
04	Kota Bambu Utara	-	2	1	2	1	1	8	9
05	Jati Pulo	21	-	-	1	-	2	-	2
06	Kota Bambu Selatan	-	1	1	2	3	1	5	9
Jumlah		60	6	7	12	10	10	30	57
2.000		61	6	7	19	10	10	37	57
1.999		60	6	5	18	10	10	37	48
1.998		60	6	5	18	10	10	37	48
1.997		73	3	7	20	4	9	47	48
1.996		74	5	14	13	11	8	62	62

Sumber : Survei Fisik Perkotaan

"Palmerah Dalam Angka '2001"

Tabel 3.7 Banyaknya Sarana Olah Raga Menurut Jenisnya, 2001

No.	Kelurahan	Sepak Bola	Tenis	Bulu Tangkis	Bola Volley	Renang	Bela Diri
(1)	(2)	(3)	(4)	(5)	(6)	(7)	(8)
01	Palmerah	1	7	10	5	-	1
02	Slipi	-	1	2	5	-	-
03	Kemanggisan	1	2	3	2	-	-
04	Kota Bambu Utara	1	1	4	1	-	1
05	Jati Pulo	1	3	8	2	-	-
06	Kota Bambu Selatan	-	1	3	1	-	1
Jumlah		4	15	30	16	-	3
2.000		4	15	30	16	-	3
1.999		4	15	28	16	-	3
1.998		4	13	28	22	-	2
1.997		3	13	40	22	-	2
1.996		2	13	52	22	-	2

Sumber : Survei Fisik Perkotaan

Tabel 3.8 Banyaknya Club/Perkumpulan Olah Raga Menurut Jenisnya, 2001

No.	Kelurahan	Sepak Bola	Tenis	Bulu Tangkis	Bola Volley	Renang	Bela Diri
(1)	(2)	(3)	(4)	(5)	(6)	(7)	(8)
01	Palmerah	2	2	12	4	-	-
02	Slipi	-	1	2	2	-	-
03	Kemanggisan	3	1	3	2	-	-
04	Kota Bambu Utara	1	1	4	-	-	-
05	Jati Pulo	1	1	8	4	-	1
06	Kota Bambu Selatan	2	1	2	1	-	5
Jumlah		9	7	31	13	-	6
2.000		9	7	36	14	-	8
1.999		9	7	36	14	-	8
1.998		9	7	36	14	-	8
1.997		6	7	43	15	-	6
1.996		11	10	41	23	-	6

Sumber : Survei Fisik Perkotaan

"Palmerah Dalam Angka '2001"

Tabel 3.9 Banyaknya Tempat Kursus Menurut Jenisnya, 2001

No.	Kelurahan	Mengetik	Montir Mobil	Stir Mobil	Perkantoran	Bahasa Asing	Menjahit
(1)	(2)	(3)	(4)	(5)	(6)	(7)	(8)
01	Palmerah	3	-	1	1	3	6
02	Slipi	1	-	-	-	4	2
03	Kemanggis	2	-	-	4	2	1
04	Kota Bambu Utara	2	1	-	-	2	-
05	Jati Pulo	-	-	-	-	3	3
06	Kota Bambu Selatan	2	-	-	-	1	1
Jumlah		10	1	1	5	15	13
2.000		9	1	1	2	8	5
1.999		10	1	1	2	4	8
1.998		10	1	1	2	4	8
1.997		10	1	1	5	4	8
1.996		10	1	1	5	4	8

Sumber : Survei Fisik Perkotaan

Lanjutan Tabel 3.9

No.	Kelurahan	Per-hotelan	Tata Buku	Komputer	Elektronik	Kecantikan	Tata Boga
(1)	(2)	(9)	(10)	(11)	(12)	(13)	(14)
01	Palmerah	-	1	2	-	1	5
02	Slipi	1	3	3	-	-	2
03	Kemanggis	-	-	5	2	1	8
04	Kota Bambu Utara	-	1	1	-	-	6
05	Jati Pulo	-	-	4	-	-	5
06	Kota Bambu Selatan	-	1	2	1	1	7
Jumlah		1	6	17	3	3	33
2.000		1	3	12	3	1	10
1.999		1	2	11	3	1	12
1.998		1	2	11	3	1	12
1.997		1	1	11	3	1	14
1.996		1	1	11	3	1	14

Sumber : Survei Fisik Perkotaan

"Palmerah Dalam Angka '2001"

Tabel 3.10 Sistem Masyarakat Membuang Sampah, 2001

No.	Kelurahan	Bak Sampah	Ditimbun/ Dibakar	Selokan/ Kali	Kantongisasi
(1)	(2)	(3)	(4)	(5)	(6)
01	Palmerah	3	-	-	-
02	Slipi	2	-	-	-
03	Kemanggisan	4	-	-	-
04	Kota Bambu Utara	4	-	-	-
05	Jati Pulo	2	-	-	-
06	Kota Bambu Selatan	2	-	-	-
Jumlah		17	0	-	0

Sumber : Survei Fisik Perkotaan

Tabel 3.11 Banyaknya Rumah Tangga Menurut Sumber Air Yang Digunakan, 2001

No.	Kelurahan	Ledeng/ PAM	Sumur/ Pompa Air	Lainnya/ Membeli	Jumlah
(1)	(2)	(3)	(4)	(5)	(6)
01	Palmerah	6.800	7.476	-	14.276
02	Slipi	1.894	3.605	-	5.499
03	Kemanggisan	2.601	4.507	-	7.108
04	Kota Bambu Utara	2.298	3.224	-	5.522
05	Jati Pulo	4.567	6.528	-	11.095
06	Kota Bambu Selatan	1.697	3.023	-	4.720
Jumlah		19.857	28.363	-	48.220
2.000		23.910	23.406	-	47.316
1.999		24.864	24.258	-	49.122
1.998		23.787	23.120	-	46.907
1.997		24.706	25.559	-	50.265
1.996		24.872	20.099	-	44.971

Sumber : Survei Fisik Perkotaan

Tabel 3.12 Banyaknya PUS dan Peserta KB Aktif Menurut Alat Kontrasepsi Yang Digunakan, 2001

No.	Kelurahan	PUS	IUD	Susuk	Suntik	Pil	Kondom	Lainnya
(1)	(2)	(3)	(4)	(5)	(6)	(7)	(8)	(9)
01	Palmerah	1.155	250	22	354	199	9	54
02	Slipi	2.315	1.855	25	583	243	105	189
03	Kemanggisan	3.045	644	72	1.081	442	48	699
04	Kota Bambu Utara	3.525	942	54	1.035	490	94	149
05	Jati Pulo	4.849	990	101	1.390	1.119	53	122
06	Kota Bambu Selatan	2.668	355	32	1.213	495	7	67
Jumlah		17.557	5.036	306	5.656	2.988	316	1.280
2.000		23.218	5.146	448	4.884	4.750	1.421	2.544

Sumber : Survei Fisik Perkotaan

Tabel 3.13 Banyaknya PUS dan Peserta KB Baru Menurut Alat Kontrasepsi Yang Digunakan, 2001

No.	Kelurahan	PUS	IUD	Susuk	Suntik	Pil	Kondom	Lainnya
(1)	(2)	(3)	(4)	(5)	(6)	(7)	(8)	(9)
01	Palmerah	1.155	137	17	790	522	35	52
02	Slipi	2.315	28	12	235	435	2	42
03	Kemanggisan	3.045	35	15	324	188	3	-
04	Kota Bambu Utara	3.525	176	8	243	435	-	81
05	Jati Pulo	4.849	32	19	396	334	1	-
06	Kota Bambu Selatan	2.668	63	19	353	269	5	175
Jumlah		17.557	471	90	2.341	2.183	46	350
2.000		23.218	5.146	448	4.884	4.750	1.421	2.544

Sumber : Survei Fisik Perkotaan

Tabel 3.14 Banyaknya Pasangan Nikah, Talak dan Rujuk, 2001

No.	Kelurahan	Nikah	Cerai	Talak	Rujuk
(1)	(2)	(3)	(4)	(5)	(6)
01	Palmerah	370	-	-	-
02	Slipi	106	-	-	-
03	Kemanggis	266	-	-	-
04	Kota Bambu Utara	179	-	-	-
05	Jati Pulo	206	-	-	-
06	Kota Bambu Selatan	233	-	-	-
	Jumlah	1.360	-	-	-
	2.000	525	36	14	1
	1.999	883	7	-	-
	1.998	688	5	4	-
	1.997	496	5	4	-
	1.996	869	28	9	1

Sumber : Survei Fisik Perkotaan

BAB

4

PEREKONOMIAN

Berbagai kegiatan perekonomian di Kecamatan Palmerah antara lain pasar, swalayan dll tercatat jumlah pasar lingkungan 59 unit, pasar wilayah 13 unit, jumlah restoran 290 unit, jumlah swalayan/supermarket 4 unit, dan 1 unit departemen store. Banyaknya perusahaan industri sedang sebanyak 35 unit, perusahaan industri besar sebanyak 2 unit dan 92 unit usaha rumah tangga.

Jumlah koperasi yang ada di Kecamatan Palmerah Tahun 2001 tercatat sebanyak 41 unit yang terdiri dari 22 unit KSU, 1 unit koperasi pasar, 10 unit koperasi PNS, 2 unit koperasi ABRI and 1 unit koperasi jenis lainnya.

Sedangkan fasilitas umum dan fasilitas sosial di Kecamatan Palmerah tercatat jumlah kantor pos sebanyak sebanyak 7 unit, jumlah telepon umum sebanyak 240 unit, jumlah kantor polisi sebanyak 5 unit, dan Bank sebanyak 22 unit.

Tabel 4.1 Banyaknya Pasa Menurut Jenisnya, 2001

No.	Kelurahan	Pasar Wilayah	Pasar Lingkungan	Pasar Inpres	Pasar Induk	Pasar Regional
(1)	(2)	(3)	(4)	(5)	(6)	(7)
01	Palmerah	2	10	-	-	-
02	Slipi	2	5	-	-	-
03	Kemanggisan	4	15	-	-	-
04	Kota Bambu Utara	2	9	-	-	-
05	Jati Pulo	2	10	-	-	-
06	Kota Bambu Selatan	1	10	-	-	-
Jumlah		13	59	-	-	-
2.000		5	11	-	-	-
1.999		5	11	-	-	-
1.998		5	11	-	-	-
1.997		5	11	-	-	-
1.996		5	11	-	-	-

Sumber : Survei Fisik Perkotaan

Tabel 4.2 Banyaknya Swalayan, Departement Store, Restoran dan Pedagang Kakilima, 2001

No.	Kelurahan	Swalayan	Departement Store	Retoran	Pedagang Kakilima
(1)	(2)	(3)	(4)	(5)	(6)
01	Palmerah	1	-	115	100
02	Slipi	1	-	30	75
03	Kemanggisan	1	1	30	106
04	Kota Bambu Utara	-	-	40	120
05	Jati Pulo	1	-	45	65
06	Kota Bambu Selatan	-	-	30	85
Jumlah		4	-	290	551
2.000		4	2	-	500

Sumber : Survei Fisik Perkotaan

Tabel 4.3 Banyaknya Perusahaan Industri Menurut Jenisnya, 2001

No.	Kelurahan	Industri Besar	Industri Sedang	Usaha Rumah Tangga
(1)	(2)	(3)	(4)	(5)
01	Palmerah	-	8	19
02	Slipi	1	7	12
03	Kemanggisan	1	1	15
04	Kota Bambu Utara	-	1	19
05	Jati Pulo	-	-	10
06	Kota Bambu Selatan	-	18	17
Jumlah		2	35	92

Sumber : Survei Fisik Perkotaan

Tabel 4.4 Banyaknya Tenaga Kerja Pada Perusahaan Industri Menurut Jenisnya, 2001

No.	Kelurahan	Industri Besar	Industri Sedang	Usaha Rumah Tangga
(1)	(2)	(3)	(4)	(5)
01	Palmerah	-	136	81
02	Slipi	-	-	26
03	Kemanggisan	-	47	62
04	Kota Bambu Utara	-	44	39
05	Jati Pulo	-	289	58
06	Kota Bambu Selatan	-	532	76
Jumlah		-	1.048	342
2.000		-	1.960	461
1.999		-	1.960	461

Sumber : Survei Fisik Perkotaan

Tabel 4.5 Banyaknya Kantor Pos, Telepon Umum, Kantor Polisi dan Bank, 2001

No.	Kelurahan	Kantor Pos	Telepon Umum	Kantor Polisi	Bank
(1)	(2)	(3)	(4)	(5)	(6)
01	Palmerah	1	83	1	4
02	Slipi	2	48	1	3
03	Kemanggisan	1	38	2	11
04	Kota Bambu Utara	1	24	-	2
05	Jati Pulo	1	22	1	2
06	Kota Bambu Selatan	1	25	-	-
Jumlah		7	240	5	22

Sumber : Survei Fisik Perkotaan

Tabel 4.6 Banyaknya Bangunan Bukan Tempat Tinggal, 2001

No.	Kelurahan	Gedung Kantor	Toko	Gudang	Lainnya
(1)	(2)	(3)	(4)	(5)	(6)
01	Palmerah	36	24	16	5
02	Slipi	26	25	6	7
03	Kemanggisan	19	57	-	3
04	Kota Bambu Utara	9	80	-	8
05	Jati Pulo	72	73	4	8
06	Kota Bambu Selatan	14	30	5	4
Jumlah		176	289	31	35

Sumber : Survei Fisik Perkotaan

Tabel 4.7 Banyaknya Koperasi Menurut Jenisnya, 2001

No.	Kelurahan	KSU	Pasar	PNS	ABRI	Buruh	Lainnya	Jumlah
(1)	(2)	(3)	(4)	(5)	(6)	(7)	(8)	(9)
01	Palmerah	11	-	4	1	-	3	19
02	Slipi	2	-	3	1	-	-	6
03	Kemanggisan	5	1	-	-	-	2	8
04	Kota Bambu Utara	2	-	-	-	-	-	2
05	Jati Pulo	1	-	-	-	-	1	2
06	Kota Bambu Selatan	1	-	3	-	-	-	4
Jumlah		22	1	10	2		6	41
	2.000	5	1	10	2	-	4	22
	1.999	6	1	10	2	-	4	23
	1.998	6	1	10	2	-	4	23
	1.997	6	1	10	2	-	4	23
	1.996	6	1	10	2	-	4	23

Sumber : Survei Fisik Perkotaan





054.01 .01 .018580 .000. 2002

2 .09 .02 .09 .999 . 1,171



BP.