

10-1101-2988

LABEL SEMENTARA
SENSUS BARANG 2014

Ruang	ID	Lokasi	Petugas
B2309	21-101-1557-1	KEC IS	NGF

WILDA : 33240 030



ISSN 0852-0225
3324.A.0103

KECAMATAN PAGERUYUNG

DALAM ANGKA 2000

disusun oleh
**MANTRI STATISTIK
PAGERUYUNG**

315.598
Kec.
Ind.
BPS **Badan Pusat Statistik**

BPS **Badan Pusat Statistik Kabupaten Kendal**
Jl. Pramuka (Komplek Perkantoran) Telp. (0294) 381461, 383461 Kendal
E-mail : bps.3324.Wasantara.net.id

BPS **Badan Pusat Statistik Kabupaten Kendal**



No. PUSTAKA :	10.0102.2958
M F N :	3045
MILIK :	UPT. PERPUSTAKAAN & DOK. STAT. BPS - JAKARTA

ISSN 0852-0225
3324. A . 0103

KECAMATAN PAGERUYUNG

DALAM ANGKA 2000

disusun oleh
**MANTRI STATISTIK
PAGERUYUNG**

BPS Badan Pusat Statistik Kabupaten Kendal

KATA SAMBUTAN

Dengan mengucapkan syukur Alhamdulillah kehadirat Allah SWT, saya menyambut baik terbitnya buku ini, yaitu "KECAMATAN PAGERUYUNG DALAM ANGKA TAHUN 2000" yang telah disusun oleh Mantri Statistik (Peltu) Kecamatan Pageruyung.

Buku ini merupakan salah satu upaya dalam rangka menyajikan suatu data yang akan bermanfaat khususnya bagi penyusunan dan perencanaan yang terarah dan terpadu.


Buku "KECAMATAN PAGERUYUNG DALAM ANGKA TAHUN 2000" ini juga merupakan perwujudan kerjasama dengan berbagai instansi di wilayah Kecamatan Pageruyung, yang bertumpu pada asas kebersamaan, keselarasan, keterbukaan, dan keterpaduan.

Oleh karena itu, hubungan kerjasama yang sudah terjalin dengan baik ini, perlu kita tingkatkan dan kita kembangkan.

Akhirnya pada kesempatan ini, saya sampaikan terima kasih atas terbitnya buku "KECAMATAN PAGERUYUNG DALAM ANGKA TAHUN 2000" dan semoga bermanfaat bagi semua pihak.

Pageruyung, Mei 2001

Camat Pageruyung



Y O N O, SH
NIP. 500 082 002

KATA PENGANTAR

Buku "KECAMATAN PAGERUYUNG DALAM ANGKA TAHUN 2000" merupakan publikasi yang diterbitkan setiap tahun dan bentuk penyajiannya pada hakekatnya tidak berbeda dengan publikasi terdahulu.

Keberhasilan buku ini tanpa dukungan atau peran serta dari berbagai pihak, kiranya sulit untuk diwujudkan.


Dalam kesempatan ini kami sampaikan terima kasih yang sebesar-besarnya kepada:

1. Yang Terhormat Bapak Camat Pageruyung;
2. Yang Terhormat Bapak Kepala Kantor/Dinas/Jawatan/Lembaga/Perusahaan Pemerintah yang telah menyumbangkan datanya.

Kami menyadari bahwa penyajian buku ini masih belum memenuhi tuntutan dari semua pihak, maka dengan penuh harap adanya masukan yang positif untuk penyempurnaan dan pengembangan penyajian data berikutnya.

Akhirnya semoga buku ini bermanfaat dan berguna bagi semua pihak yang memerlukannya.

Pageruyung, Mei 2001
Mantri Statistik (Peltu) Kecamatan Pageruyung


MOKH. NASRULLOH
NIP. 340 005 631

DAFTAR ISI

	hlm
Sambutan Camat Pageruyung	i
Kata Pengantar	ii
Daftar isi	iii
Letak Geografis	vii
Peta Wilayah Kabupaten Kendal	1
Peta Wilayah Kecamatan Pageruyung	2
BAB I	
 Pemerintahan	
Tabel 1.1 Luas Wilayah Dirinci Menurut Desa	3
Tabel 1.2 Jarak Desa ke Ibukota Kecamatan ..	4
Tabel 1.3 Luas Wilayah Dirinci Menurut Peng gunaan	5
Tabel 1.4 Luas Tanah Sawah Menurut Jenis Pengairannya	6
Tabel 1.5 Luas Tanah Kering Menurut Jenis- nya	7
Tabel 1.6 Banyaknya Hari Hujan	9
Tabel 1.7 Banyaknya Curah Hujan	10
Tabel 2.1 Banyaknya Dusun/Dukuh, Rukun War- ga, dan Rukun Tetangga	11
Tabel 2.2 Banyaknya Balai Desa Dan Kantor Desa	12
Tabel 2.3 Banyaknya Perangkat Desa	13
BAB II	
 Sosial Kependudukan	
Tabel 3.1 Banyaknya Kepala Keluarga dan Ba- ngunan Tempat Tinggal	14
Tabel 3.2 Kepadatan Keluarga	15
Tabel 3.3 Banyaknya Keluarga Menurut Tahap- an	16

Tabel	3.4	Banyaknya Tempat Tinggal Penduduk	17
Tabel	3.5	Banyaknya Penduduk Dirinci Menurut Jenis Kelamin	18
Tabel	3.6	Kepadatan Penduduk Dirinci Per Desa	19
Tabel	3.7	Sex Ratio Penduduk Laki-laki Terhadap Perempuan	20
Tabel	3.8	Perkembangan Penduduk Per Tahun .	21
Tabel	3.9	Banyaknya Penduduk Menurut Kelompok Umur dan Jenis Kelamin	22
Tabel	3.10	Banyaknya Penduduk Umur 5-6, 7-12, 13-15	23
Tabel	3.11	Banyaknya Penduduk WNA	24
Tabel	3.12	Banyaknya Mutasi Penduduk	25
Tabel	3.13	Banyaknya Penduduk Dirinci Menurut Pendidikan	26
Tabel	3.14	Banyaknya Penduduk Dirinci Menurut Mata Pencaharian	28
Tabel	4.1	Banyaknya PUS Akseptor KB Aktif .	30
Tabel	5.1	Banyaknya Pemeluk Agama	32
Tabel	5.2	Banyaknya Tempat Ibadah	33
Tabel	5.3	Peserta Calon Jamaah Haji	34
Tabel	5.4	Banyaknya Ulama, Mubaligh, dan Khotib	35
Tabel	5.5	Banyaknya Nikah, Talak, Cerai dan Rujuk	36
Tabel	6.1	Banyaknya Sekolah TK, Murid, dan Guru	37
Tabel	6.2	Banyaknya Sekolah Dasar Negeri, Murid, dan Guru	38
Tabel	6.3	Banyaknya Madrasah Ibtidaiyah, Murid, dan Guru	39
Tabel	6.4	Banyaknya Sekolah Lanjutan Pertama Negeri, Murid, dan Guru	40

Tabel 6.5	Banyaknya Sekolah Lanjutan Pertama Swasta, Murid, dan Guru	41
Tabel 6.6	Banyaknya Madrasah Tsanawiyah, Murid, dan Guru	42
Tabel 7.1	Banyaknya Dokter, Tenaga Medis, Bidan, Dukun Bayi, dan Juru Sunat	43
Tabel 7.2	Banyaknya Fasilitas Kesehatan ...	44
Tabel 7.3	Banyaknya Rumah Sehat A, B, C ...	46
Tabel 7.4	Banyaknya Sarana Air Bersih	47
Tabel 7.5	Banyaknya Jamban Umum, Inpres, dan Swadaya	48
Tabel 8.1	Banyaknya Penderita Cacat	49

BAB III PERTANIAN, PETERNAKAN, PERKEBUNAN DAN PERIKANAN

Tabel 9.1	Luas Panen dan Produksi Padi Sawah dan Gogo	50
Tabel 9.2	Luas Panen dan Produksi Padi Dan Jagung	51
Tabel 9.3	Luas Panen dan Produksi Ubi Kayu dan Ubi Jalar	52
Tabel 9.4	Luas Panen dan Produksi Kacang Tanah dan Kedelai	53
Tabel 9.5	Produksi Tanaman Perdagangan	54
Tabel 9.6	Produksi Ikan	56
Tabel 9.7	Banyaknya Unggas	57
Tabel 9.8	Produksi Telur Unggas	59
Tabel 9.9	Banyaknya Ternak	60
Tabel 9.10	Produksi Susu Sapi	62

BAB IV PERHUBUNGAN DAN KOMUNIKASI

Tabel 10.1	Banyaknya Sarana Angkutan Darat Kendaraan Bermotor	63
------------	--	----

Tabel 10.2	Banyaknya Sarana Angkutan Darat Kendaraan Tak Bermotor	64
Tabel 10.3	Jenis Permukaan, Kondisi, dan Kelas Jalan	65
Tabel 10.4	Banyaknya Jembatan Desa	66
Tabel 11.1	Banyaknya Televisi, Radio, Lis- trik, PLN dan Telephon	67
 BAB V LAIN-LAIN		
Tabel 12.1	Banyaknya Lapangan Olahraga	68
Tabel 13.1	Banyaknya Surat Pemberitahuan Pajak Terdaftar	69
Tabel 13.2	Pemasukan Pajak Bumi dan Bangunan	70
Keterangan	Yang Tidak Terdapat di Kecamatan Pageruyung	71

LETAK GEOGRAFIS

1. Kecamatan Pageruyung terletak dalam:

Wilayah Pembantu Bupati : Selokaton
Kabupaten : Kendal
Propinsi : Jawa Tengah

2. Batas-batas wilayah:

Sebelah utara : Kecamatan Weleri
Sebelah selatan : Kecamatan Sukorejo
Sebelah barat : Kecamatan Plantungan
Sebelah timur : Kecamatan Patean

3. Jarak dari Ibukota Pageruyung ke beberapa kota:

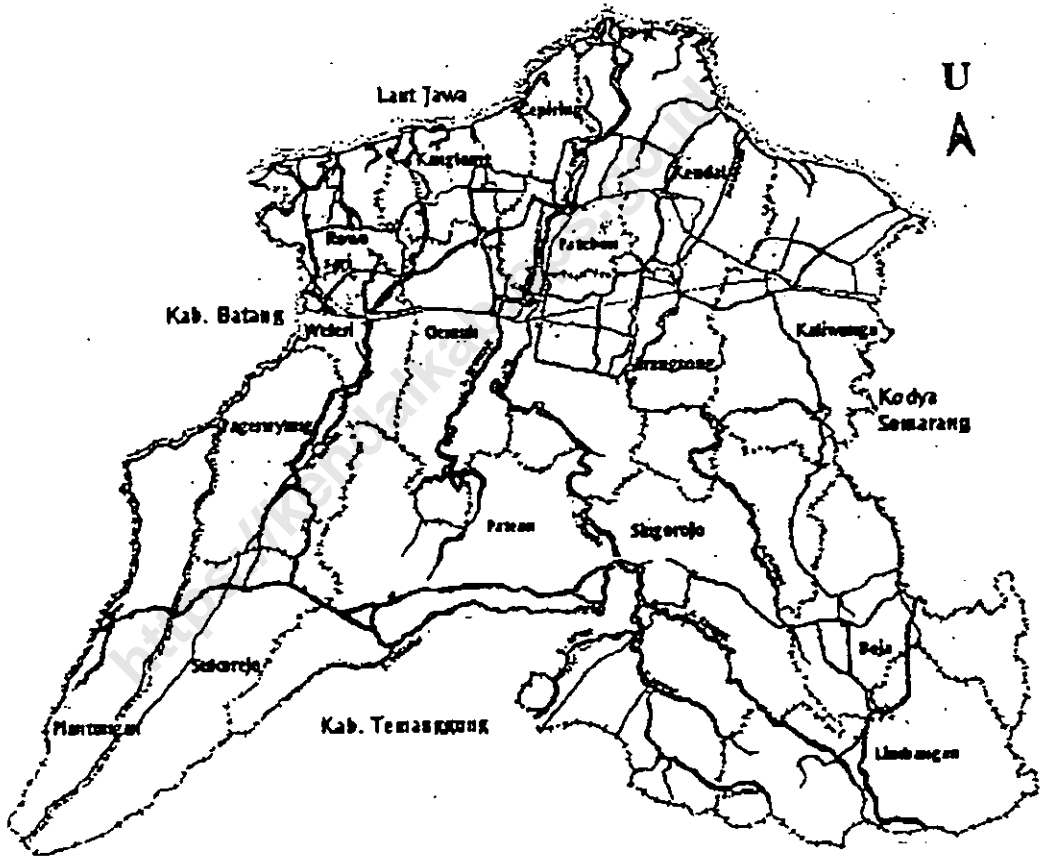
Kota Propinsi Jawa Tengah : 58 Km
Kota Kabupaten Kendal : 30 Km
Kota Kecamatan Weleri : 12 Km
Kota Kecamatan Sukorejo : 6 Km
Kota Kecamatan Plantungan : 12 Km
Kota Kecamatan Patean : 12 Km

4. Ketinggian tanah:

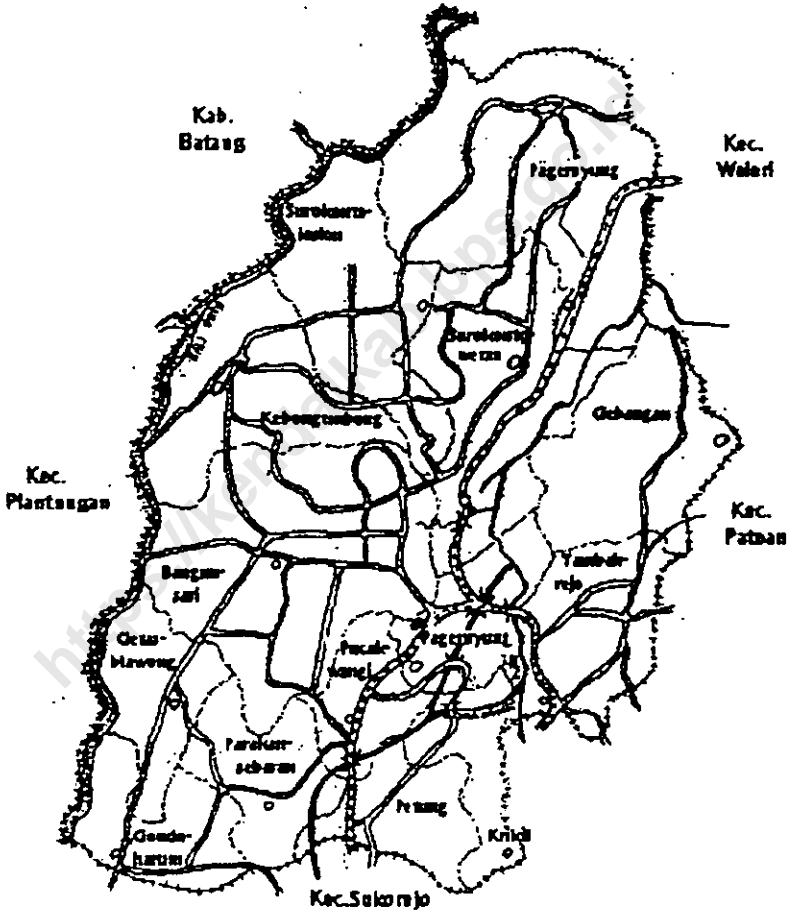
Tertinggi : 600 m dpl
Terendah : 250 m dpl

5. Suhu Udara: $\pm 27^{\circ}\text{C}$

KABUPATEN KENDAL



KECAMATAN PAGERUYUNG



Tabel : 1.1.

**LUAS WILAYAH KECAMATAN PAGERUYUNG
DIRINCI MENURUT DESA**

TAHUN : 2000

DESA	LUAS	PERSENTASE
(1)	(Km ²) (2)	(%) (3)
01. Gondoharum	2,17	4,22
02. Gelas Blawong	1,90	3,69
03. Parakan Sebaran	2,22	4,31
04. Petung	1,46	2,83
05. Krikil	2,27	4,42
06. Puncakwangi	1,90	3,70
07. Pageruyung	2,08	4,04
08. Tambahrejo	3,05	5,93
09. Gebangan	4,69	9,11
10. Surokonto Wetan	6,45	12,54
11. Bangunsari	7,41	14,41
12. Kebon Gembong	5,19	10,10
13. Surokonto Kulon	4,35	8,46
14. Pager Gunung	6,30	12,25
JUMLAH	51,44	100,00

BPS Kabupaten Kendal

Sumber data : Kantor Kecamatan Pageruyung
Catatan :

Tabel : 12

**JARAK DESA KE IBUKOTA KECAMATAN
KECAMATAN PAGERUYUNG
TAHUN : 2000**

DESA	JARAK
(1)	(Km) (2)
01. Gondoharum	7,00
02. Gelas Blawong	6,00
03. Paraken Seberan	3,50
04. Pelung	2,50
05. Krida	2,50
06. Puncakwangi	1,50
07. Pageruyung	0,00
08. Tambahrejo	2,00
09. Gebengan	5,00
10. Surokonto Wetan	4,00
11. Bangunsari	3,00
12. Kebon Gembong	5,00
13. Surokonto Kulon	6,00
14. Pager Gunung	8,00

BPS Kabupaten Kendal

Sumber data : Kantor Kecamatan Pageruyung
Catatan :

Tabel : 1.3

LUAS WILAYAH KECAMATAN PAGERUYUNG
DIRINCI MENURUT PENGGUNAAN

TAHUN : 2000

JENIS PENGGUNAAN	LUAS (Km ²)	PERSENTASE (%)
(1)	(2)	(3)
01. Tanah Sawah	13,31	25,68
02. Tanah Pekarangan	5,58	10,81
03. Tanah Tegalan	17,27	33,58
04. Tambak dan Kolam	0,00	0,00
05. Hutan	1,97	3,82
06. Perkebunan	11,73	22,80
07. Lain-lain	1,61	3,13
JUMLAH	51,44	100,00

Sumber data : Statistik Kecamatan Pageruyung
Catatan :

BPS Kabupaten Kendal

Tabel : 1.4

**LUAS TANAH SAWAH MENURUT JENIS PENGAIRANNYA
KECAMATAN PAGERUYUNG**

TAHUN : 2000

DESA	SETENGAH		NON	TADAH	JUMLAH
	TEHNIS	TEHNIS	TEHNIS	HILJAN DIUSAHAKAN	
(1)	(Ha)	(Ha)	(Ha)	(Ha)	(Ha)
	(2)	(3)	(4)	(5)	(6)
01. Gondoharum	0,00	15,00	100,00	0,00	115,00
02. Gelas Blawong	0,00	71,50	6,50	0,00	78,00
03. Parakan Sebaran	0,00	0,00	141,00	0,00	141,00
04. Pelung	0,00	0,00	85,00	0,00	85,00
05. Krikil	0,00	0,00	129,00	0,00	129,00
06. Puncakwangi	0,00	0,00	126,00	0,00	126,00
07. Pageruyung	0,00	0,00	94,00	0,00	94,00
08. Tambahrejo	0,00	0,00	109,00	0,00	109,00
09. Gebangan	0,00	0,00	60,00	0,00	60,00
10. Surokonto Wetan	101,00	0,00	0,00	0,00	101,00
11. Bangunsari	0,00	36,00	97,00	0,00	133,00
12. Kebon Gembong	0,00	0,00	80,00	0,00	80,00
13. Surokonto Kulon	45,00	0,00	8,00	0,00	53,00
14. Pager Gunung	0,00	0,00	27,00	0,00	27,00
JUMLAH 2000	146,00	122,50	1.062,50	0,00	1.331,00
1999	0,00	145,00	1.186,50	0,00	1.331,50
1998	0,00	145,00	1.186,00	0,00	1.331,00

BPS Kabupaten Kendal

Sumber data : Monografi DESA 2000

Cetakan :

Tabel : 1.5

**LUAS TANAH KERING DIRINCI MENURUT JENISNYA
KECAMATAN PAGERUYUNG
TAHUN : 2000**

DESA	PEKA-	TEGALAN/	PENGGEM-	TAMBAK	KOLAM
	RANGAN	KEBUN	BALAAH		
	(Ha)	(Ha)	(Ha)		
(1)	(2)	(3)	(4)	(5)	(6)
01. Gondoharum	52,00	45,00	0,00	0,00	0,00
02. Gelas Blawong	25,00	62,00	0,00	0,00	0,00
03. Peraken Seberan	38,00	32,00	0,00	0,00	0,00
04. Pelung	18,00	19,50	0,00	0,00	0,00
05. Krijal	18,00	58,00	0,00	0,00	0,00
06. Puncakwangi	28,82	32,00	0,00	0,00	0,00
07. Pageruyung	48,00	59,00	0,50	0,00	0,00
08. Tambahrejo	46,74	78,90	4,00	0,00	0,00
09. Gebangan	63,00	80,00	5,00	0,00	0,00
10. Surokonto Wetan	54,13	204,16	0,00	0,00	0,00
11. Bangunsari	66,00	280,28	0,00	0,00	0,00
12. Kebon Gembong	72,27	306,52	0,00	0,00	0,00
13. Surokonto Kulon	10,00	200,00	5,00	0,00	0,00
14. Pager Gunung	21,08	250,16	0,00	0,00	0,00
JUMLAH 2000	556,04	1.726,50	14,50	0,00	0,00
	1999				
	1998				

BPS Kabupaten Kendel

Sumber data : Monografi DESA 2000

Catatan :

Tabel : 1.6 (lanjutan)

**LUAS TANAH KERING DIRINCI MENURUT JENISNYA
KECAMATAN PAGERUYUNG**

TAHUN : 2000

DESA	HUTAN		PERKEBUNAN		LAIN-	JUMLAH
	RAKYAT	NEGARA	RAKYAT	NEGARA	LAIN	
	(Ha)	(Ha)	(Ha)	(Ha)	(Ha)	
(1)	(7)	(8)	(9)	(10)	(11)	(12)
01. Gondoharum	0,00	0,00	0,00	0,00	5,20	102,20
02. Getas Blewong	0,00	0,00	0,00	0,00	4,60	111,60
03. Parskan Seberan	0,00	0,00	0,00	0,00	10,68	60,68
04. Pefung	0,00	0,00	0,00	20,53	2,50	60,53
05. Kriki	0,00	0,00	0,00	17,03	7,30	96,33
06. Puncakwangi	0,00	0,00	0,00	0,00	3,50	64,32
07. Pageruyung	0,00	0,00	0,00	0,00	8,06	113,58
08. Tambahrejo	0,00	0,00	0,00	44,00	22,55	196,18
09. Gebangan	0,00	7,00	0,00	250,00	3,70	406,70
10. Surokonto Wetan	0,00	125,70	0,00	125,22	34,61	543,82
11. Bangunsari	0,00	0,00	0,00	242,79	20,30	608,35
12. Kebon Gembong	0,00	0,00	0,00	51,06	10,50	439,35
13. Surokonto Kulon	0,00	25,00	0,00	135,00	7,20	382,20
14. Pager Gunung	0,00	39,90	0,00	267,28	5,58	603,00
JUMLAH 2000	0,00	196,60	0,00	1.172,91	146,27	3.612,82
1999						
1998						

BPS Kabupaten Kendal

Sumber data : Monografi DESA 2000

Catatan :

Tabel : 1.6

**BANYAKNYA HARI HUJAN
KECAMATAN PAGERUYUNG
TAHUN 1997 - 2000**

BULAN	1997	1998	1999	2000
(1)	(2)	(3)	(4)	(5)
01. Januari	18	13		23
02. Pebruari	17	19		13
03. Maret	19	14		17
04. April	14	14		16
05. Mei	11	13		8
06. Juni	1	10		7
07. Juli	1	14		2
08. Agustus	1	7		1
09. Seplember	0	7		1
10. Oktober	2	16		13
11. Nopember	10	21		20
12. Desember	15	21		12
JUMLAH	109	169		134
Rata-rata	9	14		11

BPS Kabupaten Kendal

Sumber data : Pengukuran Ranting Pageruyung

Catatan :

Tabel : 1.7

BANYAKNYA CURAH HILJIAN
KECAMATAN PAGERUYUNG
TAHUN 1997 - 2000

BULAN	1997	1998	1999	2000
(1)	(2)	(3)	(4)	(5)
01. Januari	208	230		584
02. Pebruari	149	250		271
03. Maret	276	205		456
04. April	267	320		538
05. Mei	214	249		182
06. Juni	128	358		267
07. Juli	58	235		19
08. Agustus	128	176		3
09. September	98	106		2
10. Oktober	175	241		239
11. Nopember	102	358		404
12. Desember	216	510		199
JUMLAH	2.009	3.236		3.143
Rata-rata	167	270		262

BPS Kabupaten Kendal

Sumber data : Pengairan Ranting Pageruyung
Catatan :

Tabel : 2.1

**BANYAKNYA DUSUN/DUKUH, RUKUN WARGA, DAN RUKUN TETANGGA
KECAMATAN PAGERUYUNG**

TAHUN : 2000

DESA	DUSUN	RUKUN	RUKUN
	DUKUH	WARGA	TETANGGA
(1)	(2)	(3)	(4)
01. Gondoharum	5	3	16
02. Gelas Blawong	5	5	13
03. Parakan Sebaran	4	4	17
04. Pelung	3	5	10
05. Kridi	5	5	19
06. Puncakwangi	5	5	20
07. Pageruyung	8	8	19
08. Tambahrejo	5	5	17
09. Gebangan	4	3	14
10. Surokonto Wetan	5	5	17
11. Bangunsari	7	7	37
12. Kebon Gembong	7	7	26
13. Surokonto Kulon	4	6	11
14. Pager Gunung	3	3	10
JUMLAH 2000	68	69	248
1999	69	69	247
1998	66	67	224

BPS Kabupaten Kendal

Sumber data : Statistik Kecamatan Pageruyung
Cetakan :

Tabel : 2.2.

BANYAKNYA BALAI DESA DAN KANTOR DESA
KECAMATAN PAGERUYUNG

TAHUN : 2000

DESA	BALAI DESA	KANTOR DESA
(1)	(2)	(3)
01. Gondoharum	1	1
02. Gelas Blawong	1	1
03. Parakan Sebaran	1	1
04. Petung	1	1
05. Krikil	1	1
06. Puncakwangi	1	1
07. Pageruyung	1	1
08. Tambahrejo	1	1
09. Gebangan	1	1
10. Surokonto Wetan	1	1
11. Bangunsari	1	1
12. Kebon Gembong	1	1
13. Surokonto Kulon	1	1
14. Pager Gunung	1	1
JUMLAH	14	14

Sumber data : Kantor Kecamatan Pageruyung
Catatan :

Tabel : 2.3

BANYAKNYA PERANGKAT DESA
KECAMATAN PAGERUYUNG

TAHUN : 2000

DESA	KEPALA DESA		SEK DESA		KEPALA URUSAN		PEMBANTU KEPALA URUSAN		KEPALA DUSUN		PEMBANTU KEPALA DUSUN		JUMLAH	
	L	P	L	P	L	P	L	P	L	P	L	P	L	P
	(1)	(2)	(3)	(4)	(5)	(6)	(7)	(8)	(9)	(10)	(11)	(12)	(13)	(14)
01. Gondoherum	1	0	1	0	5	0	2	0	3	0	0	0	12	0
02. Gelas Blawong	1	0	1	0	4	0	1	0	5	0	0	0	12	0
03. Parsikan Sebaran	1	0	1	0	4	0	1	0	3	0	0	0	10	0
04. Petung	1	0	1	0	3	0	1	0	3	0	0	0	9	0
05. Kridi	1	0	1	0	4	0	1	0	4	0	0	0	11	0
06. Puncakwangi	1	0	1	0	2	0	2	0	3	0	0	0	9	0
07. Pageruyung	1	0	1	0	3	0	1	0	6	0	0	0	12	0
08. Tambahrejo	1	0	1	0	4	0	1	0	4	0	0	0	11	0
09. Gebengan	1	0	0	1	3	0	1	0	4	0	0	0	9	1
10. Surokonto Wetan	1	0	1	0	4	0	0	0	4	0	0	0	10	0
11. Bangunsari	1	0	1	0	4	0	1	0	6	1	0	0	13	1
12. Kebon Gembong	1	0	1	0	4	1	0	0	7	0	0	0	13	1
13. Surokonto Kulon	1	0	1	0	5	0	0	0	4	0	0	0	11	0
14. Pager Gunung	1	0	1	0	3	0	0	0	2	0	0	0	7	0
JUMLAH 2000	14	0	13	1	52	1	12	0	58	1	0	0	149	3
1996	14	0	12	1	51	0	14	0	68	0	0	0	159	1
1998	14	0	13	1	54	0	15	0	68	0	0	0	164	1

BPS Kabupaten Kendal

Sumber data : Kantor Kecamatan Pageruyung

Catatan :

Tabel : 8.1

**BANYAKNYA PENDERITA CACAT
KECAMATAN PAGERUYUNG**

TAHUN : 2000

DESA	JENIS PENDERITA CACAT					
	TUNA NETRA	TUBUH	MEN TAL	BISU	TULI	BISU TULI
(1)	(2)	(3)	(4)	(5)	(6)	(7)
01. Gondoharum	4	1	1	0	0	8
02. Gelas Blewong	1	2	0	0	0	3
03. Perakn Seberan	1	5	1	0	0	7
04. Petung	0	2	2	0	0	4
05. Krikil	4	2	1	0	0	7
06. Puncakwangi	2	2	2	0	0	6
07. Pageruyung	1	2	2	0	0	5
08. Tambahrejo	1	7	2	0	0	10
09. Gebangan	2	4	0	0	0	6
10. Surokonto Wetan	2	8	1	0	0	11
11. Bangunsari	2	6	0	0	0	8
12. Kebon Gembong	4	1	7	0	0	12
13. Surokonto Kulon	1	6	0	0	0	7
14. Pager Gunung	0	4	0	0	0	4
JUMLAH 2000	25	52	19	0	0	96
1999	23	52	19	0	0	94
1998	19	47	18	0	0	84

BPS Kabur

Sumber data : Kantor Kecamatan Pageruyung
Catatan :

Tabel : 3.1.

**BANYAKNYA KEPALA KELUARGA DAN BANGUNAN TEMPAT TINGGAL
KECAMATAN PAGERUYUNG**

TAHUN : 2000

DESA	KEPALA KELUARGA	BANGUNAN TEMPAT TINGGAL
(1)	(2)	(3)
01. Gondoharum	495	493
02. Gelas Blawong	411	398
03. Parakan Sebaran	556	466
04. Pelung	310	276
05. Krikil	557	551
06. Puncakwangi	665	645
07. Pageruyung	618	630
08. Tambahnjo	604	629
09. Gebangan	381	483
10. Surokonito Wetan	457	407
11. Bangunsari	702	992
12. Kebon Gembong	759	722
13. Surokonito Kulon	445	375
14. Pager Gunung	363	349
JUMLAH 2000	7.333	7.438
1999		7.420
1998		7.263

BPS Kabupaten Kendal

Sumber data : Statistik Kecamatan Pageruyung & PPLKB Kecamatan Pageruyung
Catatan :

Tabel : 3.2

**KEPADATAN KELUARGA
KECAMATAN PAGERUYUNG
TAHUN : 2000**

DESA	PENDUDUK	KELUARGA	KEPADATAN (Orang/KK)
(1)	(2)	(3)	(4)
01. Gondoharum	2.100	495	4
02. Gelas Blawong	1.880	411	5
03. Perakan Seberan	2.214	556	4
04. Pelung	1.191	310	4
05. Kitali	2.127	557	4
06. Puncakwangi	2.788	665	4
07. Pageruyung	2.582	618	4
08. Tambahrejo	2.555	604	4
09. Gebangan	1.991	381	5
10. Surokonto Wetan	2.077	467	4
11. Bangunsari	4.013	702	6
12. Kebon Gembong	3.072	759	4
13. Surokonto Kulon	1.607	445	4
14. Pager Gunung	1.475	363	4
JUMLAH 2000 1999 1998	31.672	7.333	4

BPS Kabupaten Kendal

Sumber data : Statistik Kecamatan Pageruyung & PPLKB Kecamatan Pageruyung
Catatan :

Tabel : 3.3

**BANYAKNYA KELUARGA MENURUT TAHAPAN
KECAMATAN PAGERUYUNG
TAHUN : 2000**

DESA	PRA SEJAHTERA		SEJAHTERA I		SEJAHTERA II	JUM LAH
	ALEK	BAE	ALEK	BAE		
	(1)	(2)	(3)	(4)	(5)	(6)
01. Gondoharum	103	309	0	0	63	496
02. Getes Blawong	116	167	6	7	93	411
03. Perakan Sebaran	201	228	2	50	77	556
04. Pelung	127	64	63	32	24	310
05. Krikil	101	294	0	6	168	557
06. Puncakwangi	259	195	3	9	189	666
07. Pageruyung	152	304	0	7	155	618
08. Tambahrejo	150	248	10	24	172	604
09. Gebangan	102	220	0	3	56	381
10. Surokonto Wetan	101	266	1	12	67	467
11. Bangunsari	45	361	4	65	227	702
12. Kebon Gembong	312	263	0	28	136	759
13. Surokonto Kulon	166	149	0	13	117	445
14. Pager Gunung	255	18	22	28	40	363
JUMLAH 2000 1999 1998	2.192	3.144	111	264	1.602	7.339

BPS Kabupaten Kendal

Sumber data : PPLKB Kecamatan Pageruyung

Cetakan : - ALEK : Alasan Ekonomi

- BAE : Bukan Alasan Ekonomi

Tabel : 3.4

**BANYAKNYA TEMPAT TINGGAL PENDUDUK
KECAMATAN PAGERUYUNG**

TAHUN : 2000

DESA	PER- MANEN	SEMI PER- MANEN	PAPAN	BAMBU	JUMLAH
(1)	(2)	(3)	(4)	(5)	(6)
01. Gondoharum	43	37	410	3	493
02. Gelas Blawong	26	18	296	58	398
03. Parakan Sebaran	84	21	349	32	486
04. Petung	32	25	190	29	276
05. Krikil	46	72	400	33	551
06. Puncakwangi	111	75	459	0	645
07. Pageruyung	128	93	409	0	630
08. Tambahrejo	58	76	471	26	629
09. Gebangan	28	26	369	40	463
10. Surokonlo Welan	29	46	291	41	407
11. Bangunsari	77	117	755	43	992
12. Kebon Gembong	51	53	566	52	722
13. Surokonlo Kulon	102	27	208	38	375
14. Pager Gunung	133	25	160	11	349
JUMLAH 2000	946	711	5.373	406	7.436
1999	698	879	5.106	737	7.420
1998	205	677	5.261	920	7.263

BPS Kabupaten Kendal

Sumber data : Statistik Kecamatan Pageruyung

Catatan :

Tabel : 3.5

**BANYAKNYA PENDUDUK DIRINCI MENURUT JENIS KELAMIN
KECAMATAN PAGERUYUNG**

TAHUN : 2000

DESA	LAKI-LAKI	PEREMPUAN	JUMLAH
(1)	(2)	(3)	(4)
01. Gondoharum	1.068	1.044	2.100
02. Gelas Blawong	897	983	1.880
03. Parakan Sebaran	1.069	1.115	2.214
04. Petung	620	571	1.191
05. Kridi	980	1.147	2.127
06. Puncakwangi	1.411	1.377	2.788
07. Pageruyung	1.269	1.313	2.582
08. Tambaharjo	1.251	1.304	2.555
09. Gebengan	985	1.008	1.991
10. Surokonio Welan	1.004	1.073	2.077
11. Bangunsari	1.990	2.023	4.013
12. Kebon Gembong	1.456	1.616	3.072
13. Surokonio Kulon	752	855	1.607
14. Pager Gunung	755	720	1.475
JUMLAH 2000	15.525	16.147	31.672
1999	15.379	16.008	31.387
1998	15.334	15.973	31.307

BPS Kabupaten Kendal

Sumber data: Monografi DESA 2000

Catatan :

Tabel : 3.6

**KEPADATAN PENDUDUK
KECAMATAN PAGERUYUNG
TAHUN : 2000**

DESA	PENDUDUK	LUAS	KEPADATAN
(1)	(2)	(Km ²) (3)	(Orang/Km ²) (4)
01. Gondoharum	2.100	2,17	967
02. Getas Blawong	1.880	1,90	982
03. Perakan Sebaran	2.214	2,22	999
04. Pelung	1.191	1,48	818
05. Kridi	2.127	2,27	938
06. Puncakwangi	2.788	1,90	1.466
07. Pageruyung	2.582	2,08	1.244
08. Tambahrejo	2.555	3,05	837
09. Gebangan	1.991	4,69	425
10. Surokonto Wetan	2.077	6,45	322
11. Bangunsari	4.013	7,41	541
12. Kebon Gembong	3.072	5,19	592
13. Surokonto Kulon	1.607	4,35	369
14. Pager Gunung	1.475	6,30	234
JUMLAH 2000	31.672	51,44	618
1999	31.387	51,44	610
1998	31.307	51,44	609

BPS Kabupaten Kendal

Sumber data : Statistik Kecamatan Pageruyung

Catatan :

Tabel : 3.7

**SEX RATIO PENDUDUK LAKI-LAKI TERHADAP PEREMPUAN
KECAMATAN PAGERUYUNG**

TAHUN : 2000

DESA	PENDUDUK		SEX RATIO (PER 1000)
	LAKI-LAKI	PEREMPUAN	
(1)	(2)	(3)	(4)
01. Gondoharum	1.058	1.044	1.011
02. Gelas Blawong	987	983	913
03. Pankan Sebaran	1.089	1.115	988
04. Pelung	620	571	1.088
05. Krikil	980	1.147	864
06. Puncakwangi	1.411	1.377	1.025
07. Pageruyung	1.289	1.313	968
08. Tambahrejo	1.251	1.304	959
09. Gebengan	985	1.008	979
10. Surokonto Wetan	1.004	1.073	936
11. Bungsanri	1.990	2.023	984
12. Kebon Gembong	1.456	1.616	901
13. Surokonto Kulon	752	855	880
14. Pager Gunung	755	720	1.049
JUMLAH 2000	15.525	16.147	961
1999	15.379	16.008	961
1998	15.334	15.973	960

BPS Kabupaten Kendal

Sumber data : Statistik Kecamatan Pageruyung
Catatan :

Tabel : 3.8

**PERKEMBANGAN PENDUDUK PER TAHUN
KECAMATAN PAGERUYUNG**

TAHUN : 2000

TAHUN	PENDUDUK	PERKEMBANGAN PENDUDUK
(1)	(2)	(%)
1981		-
1982		-
1983		-
1984		-
1985		-
1986		-
1987		-
1988		-
1989		-
1990		-
1991		-
1992		-
1993		-
1994		-
1995	30.642	-
1996	30.801	0,85
1997	31.091	0,61
1998	31.307	0,69
1999	31.387	0,26
2000	31.672	0,91

BPS Kabupaten Kendal

Sumber data : Statistik Kecamatan Pageruyung
Catatan :

Tabel : 3.9

**BANYAKNYA PENDUDUK MENURUT KELOMPOK UMUR
DAN JENIS KELAMIN
KECAMATAN PAGERUYUNG
TAHUN : 2000**

UMUR	LAKI-LAKI	PEREMPUAN	JUMLAH
(1)	(2)	(3)	(4)
0 - 4	1.743	1.783	3.526
5 - 9	2.018	1.941	3.959
10 - 14	1.949	1.864	3.813
15 - 19	1.814	1.556	3.170
20 - 24	1.237	1.424	2.661
25 - 29	1.229	1.406	2.634
30 - 39	2.105	2.122	4.227
40 - 49	1.323	1.504	2.827
50 - 59	1.177	1.328	2.503
60 keatas	1.130	1.222	2.352
JUMLAH 2000	15.525	18.147	31.672
1999	15.379	18.008	31.387
1998	15.334	15.973	31.307

BPS Kabupaten Kendal

Sumber data : Statistik Kecamatan Pageruyung

Catatan :

Tabel : 3.10

**BANYAKNYA PENDUDUK UMUR 5 - 6, 7 - 12, 13 - 15
KECAMATAN PAGERUYUNG**

TAHUN : 2000

DESA	5 - 6	7 - 12	13 - 15
(1)	(2)	(3)	(4)
01. Gondoharum	89	319	143
02. Gelas Blawong	88	285	128
03. Peraken Sebaran	105	336	151
04. Petung	56	181	81
05. Kridi	101	323	145
06. Puncakwengi	132	423	191
07. Pageruyung	122	392	176
08. Tambahrejo	121	388	175
09. Gebangan	94	302	136
10. Surokonto Welan	98	316	142
11. Bangunsari	191	609	274
12. Kebon Gembong	148	468	211
13. Surokonto Kulon	76	244	111
14. Pager Gunung	71	224	101
JUMLAH 2000	1.501	4.808	2.185
1999	1.487	4.752	2.147
1998	1.460	4.749	2.138

BPS Kabupaten Kendal

Sumber data : Statistik Kecamatan Pageruyung
Cetakan :

Tabel : 3.11

**BANYAKNYA PENDUDUK WARGA NEGARA ASING
KECAMATAN PAGERUYUNG**

TAHUN : 2000

DESA	W N A	W N A	JUMLAH
	CINA	LAINNYA	
(1)	(2)	(3)	(4)
01. Gondoharum	0	0	0
02. Getas Blawong	0	0	0
03. Parakan Sebaran	0	0	0
04. Petung	0	0	0
05. Krikil	0	0	0
06. Puncakwangi	0	0	0
07. Pageruyung	0	0	0
08. Tambahrejo	0	3	3
09. Gebangan	0	0	0
10. Surokonto Wetan	0	0	0
11. Bangunsari	0	1	1
12. Kebon Gembong	0	0	0
13. Surokonto Kulon	0	0	0
14. Pager Gunung	0	0	0
JUMLAH 2000	0	4	4
1999	0	4	4
1998	0	4	4

BPS Kabupaten Kendal

Sumber data : Statistik Kecamatan Pageruyung

Catatan :

Tabel : 3.12

**BANYAKNYA MUTASI PENDUDUK
KECAMATAN PAGERUYUNG
TAHUN : 2000**

DESA	KELA- HIRAN	KEMA- TIAN	DATANG	PERGI
(1)	(2)	(3)	(4)	(5)
01. Gondoharum	11	5	1	2
02. Gelas Blawong	13	2	2	1
03. Parakan Seberan	31	10	22	0
04. Petung	9	3	7	0
05. Kridi	19	1	4	2
06. Puncakwangi	39	7	26	0
07. Pageruyung	7	1	1	1
08. Tembahrejo	24	9	0	0
09. Gebangan	20	6	19	0
10. Surokonto Wetan	18	5	8	0
11. Bangunsari	25	3	5	0
12. Kebon Gembong	21	5	3	0
13. Surokonto Kulon	12	3	0	4
14. Pager Gunung	14	7	0	0
Jumlah 2000	263	67	98	10
1999	236	150	29	36
1998	160	41	123	26

BPS Kabupaten Kendal

Sumber data : Kantor Kecamatan Pageruyung
Catatan :

Tabel : 3.13

**BANYAKNYA PENDUDUK DI ATAS 5 TAHUN
DIRINCI MENURUT PENDIDIKAN
KECAMATAN PAGERUYUNG
TAHUN : 2000**

DESA	TIDAK	TIDAK	BELUM	TAMAT SD	
	SEKOLAH	TAMAT SD			
(1)	(2)	(3)	(4)	(5)	
01. Gondoharum	122	777	227	527	
02. Gelas Blewong	121	328	384	668	
03. Perakan Sebaran	142	264	278	668	
04. Pelung	98	201	166	472	
05. Krida	174	414	158	646	
06. Puncakwangi	430	684	325	680	
07. Pageruyung	313	467	520	492	
08. Tambahrejo	186	251	384	977	
09. Gebangan	256	493	268	654	
10. Surokonto Wetan	169	462	211	609	
11. Bangunsari	332	619	582	1.766	
12. Kebon Gembong	185	246	395	1.541	
13. Surokonto Kulon	99	117	269	458	
14. Pager Gunung	123	328	218	546	
	JUMLAH 2000	2.810	5.671	4.363	11.511
	1999	3.212	8.290	4.693	11.737
	1998	2.331	4.851	5.018	11.155

BPS Kabupaten Kendal

Sumber data : Statistik Kecamatan Pageruyung
Catatan :

Tabel : 3.13 (Lanjutan)

**BANYAKNYA PENDUDUK DI ATAS 5 TAHUN
DIRINCI MENURUT PENDIDIKAN
KECAMATAN PAGERUYUNG
TAHUN : 2000**

DESA	TAMAT		
	SLTP	SLTA	PT /AKADEMI
(1)	(6)	(7)	(8)
01. Gondoharum	124	63	5
02. Gelas Blawong	107	36	7
03. Panekan Sebaran	226	66	12
04. Pelung	66	44	1
05. Krikil	103	70	18
06. Puncakwangi	197	65	15
07. Pageruyung	318	137	28
08. Tambahrejo	301	176	16
09. Gebangan	61	34	2
10. Surokonto Wetan	145	44	6
11. Bangunsari	166	66	6
12. Kebon Gembong	266	59	16
13. Surokonto Kulon	446	26	6
14. Pager Gunung	63	28	2
JUMLAH 2000	2.654	999	140
1999	2.465	864	142
1998	2.395	635	135

BPS Kabupaten Kendal

Sumber data : Statistik Kecamatan Pageruyung
Catatan :

Tabel : 3.14

**BANYAKNYA PENDUDUK DI ATAS 10 TAHUN YANG BEKERJA
DIRINCI MENURUT MATA PENCAHARIAN
KECAMATAN PAGERUYUNG
TAHUN : 2000**

DESA	PETANI	BURUH TANI	NELAYAN	PENGU- SAHA	BURUH INDUSTRI/ BANGUNAN
(1)	(2)	(3)	(4)	(5)	(6)
01. Gondoharum	456	368	0	0	72
02. Gelas Blawong	412	330	0	0	61
03. Parakan Seberan	424	393	0	0	78
04. Petung	254	162	0	0	47
05. Krikil	481	429	0	12	66
06. Puncakwangi	569	409	0	6	108
07. Pageruyung	372	434	0	5	184
08. Tambahrejo	568	310	0	4	245
09. Gebangan	379	306	0	0	117
10. Surokonto Wetan	369	392	0	10	41
11. Bangunsari	798	979	0	4	98
12. Kebon Gembong	611	494	0	0	155
13. Surokonto Kulon	266	254	0	0	60
14. Pager Gunung	174	215	0	0	114
JUMLAH 2000	6.153	5.475	0	41	1.467
1999	3.967	6.109	8	56	666
1998	3.961	6.166	10	56	636

BPS Kabupaten Kendal

Sumber data : Statistik Kecamatan Pageruyung
Catatan :

Tabel : 3.14 (Lanjutan)

**BANYAKNYA PENDUDUK DI ATAS 10 TAHUN YANG BEKERJA
DIRINCI MENURUT MATA PENCAHARIAN
KECAMATAN PAGERUYUNG
TAHUN : 2000**

DESA	PE- DAGANG	ANG- KUTAN	PNS / ABRI	PEN- SILUN	LAIN- LAIN
(1)	(7)	(8)	(9)	(10)	(11)
01. Gondoharum	175	12	2	4	183
02. Gelas Blawong	42	24	5	3	286
03. Parakan Sebaran	58	33	22	21	318
04. Petung	32	13	3	2	201
05. Krida	47	28	7	8	227
06. Puncakwangi	182	43	16	11	345
07. Pageruyung	194	33	51	29	283
08. Tambahrejo	88	48	47	10	222
09. Gebengan	41	32	3	0	323
10. Surokonto Wetan	31	9	25	3	343
11. Bangunsari	58	38	6	7	433
12. Kebon Gembong	117	29	30	6	427
13. Surokonto Kulon	54	20	17	2	265
14. Pager Gunung	55	37	15	9	272
JUMLAH 2000	1.173	397	249	113	4.069
1999	476	159	241	109	672
1998	469	132	239	108	559

BPS Kabupaten Kendal

Sumber data : Statistik Kecamatan Pageruyung

Catatan :

Tabel : 4.1.

**BANYAKNYA PUS AKSEPTOR KB AKTIF
KECAMATAN PAGERUYUNG**

TAHUN : 2000

DESA	PUS	KONTRASEPSI			
		IUD	PIL	KONDOM	
(1)	(2)	(3)	(4)	(5)	
01. Gondoharum	363	69	30	0	
02. Geles Blarwong	279	12	70	0	
03. Perakan Sebaran	262	47	91	0	
04. Petung	267	39	30	0	
05. Kridi	441	50	67	0	
06. Puncakwangi	464	44	63	0	
07. Pageruyung	426	91	62	0	
08. Tambahrejo	438	61	42	0	
09. Gebangan	249	12	39	0	
10. Surokonto Wetan	368	52	31	0	
11. Bangunsari	812	54	210	0	
12. Kebon Gembong	603	61	107	0	
13. Surokonto Kulon	341	37	68	0	
14. Pager Gunung	268	28	59	0	
JUMLAH 2000		5.621	667	968	0
1999		5.778	723	1.105	0
1998		5.611	640	928	0

BPS Kabupaten Kendal

Sumber data : FPKB Kecamatan Pageruyung

Catatan :

Tabel : 4.1. (lanjutan)

**BANYAKNYA PUS AKSEPTOR KB AKTIF
KECAMATAN PAGERUYUNG**

TAHUN : 2000

DESA	KONTRASEPSI				JUMLAH
	INP	SUNTIK	MOP	NOV	
(1)	(2)	(3)	(4)	(5)	(10)
01. Gondoharum	163	36	1	3	302
02. Gelas Blewong	79	38	0	4	203
03. Perakan Seberan	72	41	0	4	255
04. Pelung	101	29	1	19	219
05. Krial	129	82	1	12	341
06. Puncakwangi	120	95	1	8	351
07. Pageruyung	87	87	3	21	351
08. Tambahrejo	73	119	17	44	366
09. Gebangan	91	58	14	33	247
10. Surokonto Wetan	127	70	0	30	310
11. Bangunsari	178	133	4	12	591
12. Kebon Gembong	132	116	12	46	474
13. Surokonto Kulon	101	49	0	9	264
14. Pager Gunung	46	76	0	3	212
JUMLAH 2000	1.499	1.027	54	251	4.476
1999	1.498	1.115	57	245	4.733
1998	1.465	1.227	66	254	4.800

BPS Kabupaten Kendal

Sumber data : PPLKB Kecamatan Pageruyung

Catatan :

Tabel : 5.1

BANYAKNYA PEMELUK AGAMA
KECAMATAN PAGERUYUNG

TAHUN : 2000

DESA	ISLAM	KRISTEN		BUDHA	HINDU
		PROT.	KTL		
(1)	(2)	(3)	(4)	(5)	(6)
01. Gondoharum	2.100	0	0	0	0
02. Gelas Blewong	1.880	0	0	0	0
03. Parakan Sebaran	2.214	0	0	0	0
04. Pelung	1.191	0	0	0	0
05. Krikil	2.033	0	19	0	75
08. Puncakwangi	2.788	0	0	0	0
07. Pageruyung	2.547	0	35	0	0
08. Tambahrejo	2.520	10	25	0	0
09. Gebangan	1.959	2	30	0	0
10. Surokonto Wetan	1.844	0	233	0	0
11. Bangunsari	3.980	0	33	0	0
12. Kebon Gembong	3.072	0	0	0	0
13. Surokonto Kulon	1.606	0	1	0	0
14. Pager Gunung	1.446	11	14	4	0
JUMLAH 2000	31.180	23	390	4	75
1999	30.902	20	382	7	76
1998	30.817	20	387	7	78

BPS Kabupaten Kendal

Sumber data : Statistik Kecamatan Pageruyung

Catatan :

Tabel : 5.2

BANYAKNYA TEMPAT IBADAH
KECAMATAN PAGERUYUNG

TAHUN : 2000

DESA	MASJID	MUSHOLA	GEREJA	KUIL PURA
(1)	(2)	(3)	(4)	(5)
01. Gondoharum	3	18	0	0
02. Getas Blewong	2	15	0	0
03. Parakan Sebaran	4	18	0	0
04. Petung	2	7	0	0
05. Krikil	2	12	0	0
06. Puncakwangi	2	18	0	0
07. Pageruyung	5	9	0	0
08. Tambahrejo	4	8	1	0
09. Gebengan	2	5	1	0
10. Surokono Wetan	2	9	1	0
11. Bangunsari	7	34	0	0
12. Kebon Gembong	7	23	0	0
13. Surokono Kulon	4	3	0	0
14. Pager Gunung	3	2	0	0
JUMLAH 2000	49	181	3	0
1999	49	173	3	0
1998	43	152	4	0

BPS Kabupaten Kendal

Sumber data : Statistik DESA di Kecamatan Pageruyung
Catatan :

Tabel : 6.3

PESERTA CALON JAMA'AH HAJI
KECAMATAN PAGERUYUNG

TAHUN: 1998 - 2000

DESA	1998	1999	2000
(1)	(2)	(3)	(4)
01. Gondoharum	0	0	0
02. Gelas Blawong	0	0	0
03. Parakan Sebaran	0	0	1
04. Petung	0	0	0
05. Kridi	0	0	0
06. Puncakwangi	0	5	1
07. Pageruyung	0	0	0
08. Tambahnjo	0	4	0
09. Gebangan	0	0	0
10. Surokonlo Wetan	0	0	0
11. Bangunsari	0	0	0
12. Kebon Gembong	0	0	0
13. Surokonlo Kulon	0	0	1
14. Pager Gunung	0	0	0
JUMLAH	0	9	3

Sumber data : KIA Kecamatan Pageruyung
Catatan :

Tabel : 5.4

BANYAKNYA ULAMA, MUBALIGH, DAN KHOTIB
KECAMATAN PAGERUYUNG

TAHUN : 2000

DESA	ULAMA	MUBALIGH	KHOTIB
(1)	(2)	(3)	(4)
01. Gondoharum	8	4	17
02. Geles Blawong	8	6	15
03. Parakan Sebaran	8	4	25
04. Pelung	4	2	10
05. Krikil	4	3	15
06. Puncakwangi	7	7	15
07. Pageruyung	5	2	17
08. Tambahrejo	4	2	20
09. Gebangan	5	4	10
10. Surokonto Wetan	4	4	13
11. Bangunsari	9	2	29
12. Kebon Gembong	4	6	28
13. Surokonto Kulon	4	5	15
14. Pager Gunung	1	7	12
JUMLAH 2000	75	58	239
1999	104	58	239
1998	109	14	400

BPS Kabupaten Kendal

Sumber data : KUA Kecamatan Pageruyung

Catatan :

Tabel 5.5

**BANYAKNYA NIKAH, TALAK, CERAJ DAN RUJUK
KECAMATAN PAGERUYUNG**

TAHUN : 2000

DESA	NIKAH	TALAK	CERAJ	RUJUK
(1)	(2)	(3)	(4)	(5)
01. Gondoharum	22	2	0	0
02. Getes Blarwong	16	1	1	0
03. Pansan Seberan	19	0	1	0
04. Patung	17	0	1	0
05. Kridi	20	1	0	0
06. Puncakwengi	17	0	2	0
07. Pageruyung	13	0	2	0
08. Tembhejo	15	0	1	0
09. Gebangan	10	0	0	0
10. Surokonto Wetan	25	1	0	0
11. Bangunsari	37	2	2	0
12. Kebon Gembong	24	0	3	0
13. Surokonto Kulon	13	0	0	0
14. Pager Gunung	15	0	0	0
JUMLAH 2000	263	7	13	0
1999	365	19	22	0
1998	321	31	27	0

BPS Kabupaten Kendal

Sumber data : KUA Kecamatan Pageruyung

Cetakan :

Tabel : 6.1

**BANYAKNYA SEKOLAH TK, MURID DAN GURU
KECAMATAN PAGERUYUNG**

TAHUN : 2000

DESA	SEKOLAH	MURID	GURU
(1)	(2)	(3)	(4)
01. Gondoharum	1	17	1
02. Geles Blawong	1	30	1
03. Panaken Seberan	1	27	2
04. Pelung	1	21	1
05. Kridi	2	42	2
06. Puncakwangi	2	42	2
07. Pageruyung	2	42	2
08. Tambahnejo	1	44	2
09. Gebangan	0	0	0
10. Surokonto Wetan	0	0	0
11. Bangunsari	2	37	2
12. Kebon Gembong	1	95	3
13. Surokonto Kulon	0	0	0
14. Pager Gunung	1	19	1
JUMLAH 2000	15	418	19
1999	13	399	21
1998	13	387	26

BPS Kabupaten Kendal

Sumber data : Masing-masing Sekolah di Kecamatan Pageruyung
Catatan :

Tabel : 6.2

**BANYAKNYA SEKOLAH DASAR NEGERI, MURID DAN GURU
KECAMATAN PAGERUYUNG**

TAHUN : 2000

DESA	SEKOLAH	MURID	GURU
(1)	(2)	(3)	(4)
01. Gondoharum	2	321	14
02. Gelas Blarong	2	213	12
03. Parakan Sebaran	2	146	13
04. Patung	1	168	8
05. Kriti	2	268	15
06. Puncakwangi	2	265	15
07. Pageruyung	3	365	25
08. Tambahrejo	3	323	18
09. Gebengan	2	295	9
10. Surokonto Wetan	2	182	14
11. Bangunsari	4	504	17
12. Kebon Gembong	4	399	15
13. Surokonto Kulon	3	147	17
14. Pager Gunung	2	281	15
JUMLAH 2000	34	3.925	207
1999	34	4.161	246
1998	34	4.267	244

BPS Kabupaten Kendal

Sumber data : Masing-masing Sekolah di Kecamatan Pageruyung
Cetakan :

Tabel : 8.3

**BANYAKNYA MADRASAH IBTIDATYAH, MURID DAN GURU
KECAMATAN PAGERUYUNG
TAHUN : 2000**

DESA	SEKOLAH	MURID	GURU
(1)	(2)	(3)	(4)
01. Gondoharum	0	0	0
02. Geles Blawong	1	101	6
03. Parakan Seberon	1	136	7
04. Petung	0	0	0
05. Krikil	0	0	0
06. Puncakwangi	1	116	7
07. Pageruyung	0	0	0
08. Tambahrejo	0	0	0
09. Gebengan	0	0	0
10. Surokonto Wetan	0	0	0
11. Bangunsari	1	58	5
12. Kebon Gembong	0	0	0
13. Surokonto Kulon	0	0	0
14. Pager Gunung	0	0	0
JUMLAH 2000	4	412	25
1999	4	409	25
1998	4	433	25

BPS Kabupaten Kendal

Sumber data : Masing-masing Sekolah di Kecamatan Pageruyung
Catatan :

Tabel : 6.4

**BANYAKNYA SEKOLAH LANJUTAN PERTAMA NEGERI, MURID DAN GURU
KECAMATAN PAGERUYUNG**

TAHUN : 2000

DESA	SEKOLAH	MURID	GURU
(1)	(2)	(3)	(4)
01. Gondoharum	0	0	0
02. Gelas Blewong	0	0	0
03. Parakan Sebaran	0	0	0
04. Pelung	0	0	0
05. Kridi	0	0	0
06. Puncakwangi	0	0	0
07. Pageruyung	0	0	0
08. Tambelrejo	1	561	29
09. Gebengan	0	0	0
10. Surokonlo Wetan	0	0	0
11. Bangunsari	0	0	0
12. Kebon Gembong	1	269	18
13. Surokonlo Kulon	0	0	0
14. Pager Gunung	0	0	0
JUMLAH 2000	2	830	47
1999	2	847	45
1998	2	1.840	43

BPS Kabupaten Kendal

Sumber data : Masing-masing Sekolah di Kecamatan Pageruyung
Catatan : Termasuk SLTP Kejuruan Negeri

Tabel : 6.5

**BANYAKNYA SEKOLAH LANJUTAN PERTAMA SWASTA, MURID DAN GURU
KECAMATAN PAGERUYUNG**

TAHUN : 2000

DESA	SEKOLAH	MURID	GURU
(1)	(2)	(3)	(4)
01. Gondoharum	0	0	0
02. Gelas Blewong	0	0	0
03. Paraken Sebaran	0	0	0
04. Petung	0	0	0
05. Kridi	0	0	0
06. Puncakwangi	0	0	0
07. Pageruyung	1	108	19
08. Tambahrejo	0	0	0
09. Gebangan	0	0	0
10. Surokonto Wetan	0	0	0
11. Bengunsari	0	0	0
12. Kebon Gembong	0	0	0
13. Surokonto Kulon	0	0	0
14. Pager Gunung	0	0	0
JUMLAH 2000	1	108	19
1999	1	78	17
1998	1	87	20

BPS Kabupaten Kendal

Sumber data : Masing-masing Sekolah di Kecamatan Pageruyung
Catatan : Termasuk SLTP Kejuruan Swasta

Tabel : 8.8

**BANYAKNYA MADRASAH TSANAWIYAH, MURID DAN GURU
KECAMATAN PAGERUYUNG
TAHUN : 2000**

DESA	SEKOLAH	MURID	GURU
(1)	(2)	(3)	(4)
01. Gondoharum	0	0	0
02. Geles Blawong	0	0	0
03. Parakan Sebaran	0	0	0
04. Petung	0	0	0
05. Krikil	0	0	0
06. Puncakwangi	1	466	17
07. Pageruyung	0	0	0
08. Tambahnejo	0	0	0
09. Gebangan	0	0	0
10. Surokonto Wetan	0	0	0
11. Bangunsari	0	0	0
12. Kebon Gembong	0	0	0
13. Surokonto Kulon	0	0	0
14. Pager Gunung	0	0	0
Jumlah 2000	1	466	17
1999	1	544	17
1998	1	547	14

BPS Kabupaten Kendal

Sumber data : Masing-masing Sekolah di Kecamatan Pageruyung
Catatan :

Tabel : 7.1

**BANYAKNYA DOKTER, TENAGA MEDIS (MANTRI KESEHATAN),
 BIDAN, DUKUN BAYI, DAN JURU SUNAT
 KECAMATAN PAGERUYUNG
 TAHUN : 2000**

DESA	DOKTER	MANTRI KES.	BIDAN	DUKUN BAYI	JURU SUNAT
(1)	(2)	(3)	(4)	(5)	(6)
01. Gondoharum	0	0	1	1	0
02. Gelas Blawong	0	0	0	2	0
03. Perakan Seberan	0	0	1	2	0
04. Petung	0	0	1	0	0
05. Krikil	0	0	1	2	0
06. Puncakwangi	2	1	2	3	0
07. Pageruyung	0	0	0	2	0
08. Tambahrejo	0	0	1	2	0
09. Gebangan	0	0	1	2	0
10. Surokonto Wetan	0	0	1	4	0
11. Bangunsari	0	0	1	3	0
12. Kebon Gembong	0	0	1	2	0
13. Surokonto Kulon	0	0	1	2	0
14. Pager Gunung	0	0	1	1	0
JUMLAH 2000	2	1	13	28	0
1999	2	2	11	13	0
1998	2	5	10	13	0

BPS Kabupaten Kendal

Sumber data : Puskesmas Kecamatan Pageruyung
 Catatan :

Tabel : 7.2

**BANYAKNYA FASILITAS KESEHATAN
KECAMATAN PAGERUYUNG**

TAHUN : 2000

DESA	RSU	PUSKESMAS	PUSKESMAS PEMBANTU
(1)	(2)	(3)	(4)
01. Gondoharum	0	0	0
02. Getas Blewong	0	0	0
03. Perakan Sebaran	0	0	0
04. Patung	0	0	0
05. Krikil	0	0	0
06. Puncakwangi	0	1	0
07. Pageruyung	0	0	1
08. Tambahrejo	0	0	0
09. Gebangan	0	0	0
10. Surokonto Wetan	0	0	0
11. Bangunsari	0	0	0
12. Kebon Gembong	0	0	0
13. Surokonto Kulon	0	0	1
14. Pager Gunung	0	0	0
JUMLAH 2000	0	1	2
1999	0	1	2
1998	0	1	2

BPS Kabupaten Kendal

Sumber data: Puskesmas Kecamatan Pageruyung

Cetakan :

Tabel : 7.2 (lanjutan)

**BANYAKNYA FASILITAS KESEHATAN
KECAMATAN PAGERUYUNG**

TAHUN : 2000

DESA	DOKTER	DOKTER	RUMAH
	UMUM	GIGI	BERSALIN
(1)	(2)	(3)	(4)
01. Gondoharum	0	0	0
02. Gelas Blawong	0	0	0
03. Perakan Sebaran	0	0	0
04. Petung	0	0	0
05. Krikil	0	0	0
06. Puncakwangi	2	0	1
07. Pageruyung	0	0	0
08. Tambahrejo	0	0	0
09. Gebangan	0	0	0
10. Surokonto Wetan	0	0	0
11. Bangunsari	0	0	0
12. Kebon Gembong	0	0	0
13. Surokonto Kulon	0	0	0
14. Pager Gunung	0	0	0
JUMLAH 2000			
	2	0	1
1999			
	2	0	1
1998			
	2	0	1

BPS Kabupaten Kendal

Sumber data: Puskesmas Kecamatan Pageruyung

Catatan :

Tabel : 7.3

**BANYAKNYA RUMAH SEHAT A, B, C
KECAMATAN PAGERUYUNG**

TAHUN : 2000

DESA	TYPE RUMAH SEHAT			JUMLAH
	A SEHAT	B KURANG SEHAT	C TIDAK SEHAT	
(1)	(2)	(3)	(4)	(5)
01. Gondoharum	79	341	73	493
02. Gelas Blawong	90	266	42	398
03. Perakan Sebaran	103	306	77	486
04. Pelung	110	144	22	276
05. Krida	130	337	84	551
06. Puncakwangi	129	447	69	645
07. Pageruyung	301	227	102	630
08. Tambahrejo	176	277	176	629
09. Gebangan	40	369	74	483
10. Surokonto Wetan	87	402	62	571
11. Bangunsari	439	309	244	992
12. Kebon Gembong	150	419	153	722
13. Surokonto Kulon	203	116	58	375
14. Pager Gunung	110	209	30	349
JUMLAH 2000	2.147	4.169	1.284	7.600
1999	659	2.512	4.249	7.420
1998	644	2.346	4.552	7.544

BPS Kabupaten Kendal

Sumber data : Kantor Kecamatan Pageruyung

Catatan :

Tabel : 7.4

**BANYAKNYA SARANA AIR BERSIH
KECAMATAN PAGERUYUNG
TAHUN : 2000**

DESA	SUMUR ARTETIS	SPT	SUMUR GALI	PELANG- GAN PAM
(1)	(2)	(3)	(4)	(5)
01. Gondoharum	0	0	96	27
02. Getas Blawong	0	0	84	0
03. Parakan Sebaran	0	0	135	71
04. Pelung	0	0	68	0
05. Krikil	0	0	97	0
06. Puncakwangi	0	0	193	178
07. Pageruyung	0	0	158	194
08. Tambahrejo	0	0	75	113
09. Gebangan	0	0	0	0
10. Surokonlo Wetan	0	0	-0	0
11. Bangunsari	0	0	277	60
12. Kebon Gembong	0	0	163	0
13. Surokonlo Kulon	0	0	79	0
14. Pager Gunung	0	0	0	0
JUMLAH 2000	0	0	1.425	663
1999	0	0	1.419	662
1998	0	0	1.419	662

BPS Kabupaten Kendal

Sumber data : Puskesmas Kecamatan Pageruyung

Catatan :

Tabel : 7.6

BANYAKNYA JAMBEAN UMUM, INPRES, DAN SWADAYA
KECAMATAN PAGERUYUNG

TAHUN : 2000

DESA	UMUM	INPRES	SWADAYA
(1)	(2)	(3)	(4)
01. Gondoharum	10	132	22
02. Gelas Blawong	4	132	16
03. Parakan Sebaran	4	0	20
04. Patung	2	25	30
05. Kridi	2	0	20
06. Puncakwangi	4	0	20
07. Pageruyung	4	0	98
08. Tambahrejo	2	0	40
09. Gebengan	6	25	40
10. Surokonto Welan	3	0	17
11. Bangunsari	4	0	30
12. Kebon Gembong	4	0	60
13. Surokonto Kulon	2	10	20
14. Pager Gunung	2	0	97
JUMLAH 2000	53	324	600
1999	20	324	600
1998	20	324	600

BPS Kabupaten Kendal

Sumber data : Puskesmas Kecamatan Pageruyung
Catatan :

Tabel : 8.1

**LUAS PANEN DAN PRODUKSI PADI SAWAH DAN GOGO
KECAMATAN PAGERUYUNG**

TAHUN : 2000

DESA	PADI SAWAH		PADI GOGO	
	LUAS	PRODUKSI	LUAS	PRODUKSI
	(Ha)	(Ton)	(Ha)	(Ton)
(1)	(2)	(3)	(4)	(5)
01. Gondoharum	120,00	576,00	0,00	0,00
02. Geles Blewong	83,00	402,00	0,00	0,00
03. Parakan Sebaran	147,00	706,00	0,00	0,00
04. Pelung	85,00	408,00	0,00	0,00
05. Krikil	129,00	632,00	0,00	0,00
06. Puncakwangi	121,00	599,00	0,00	0,00
07. Pageruyung	107,00	524,00	0,00	0,00
08. Tambelrejo	125,00	619,00	0,00	0,00
09. Gebengen	89,00	427,00	0,00	0,00
10. Surokanto Wetan	180,00	882,00	0,00	0,00
11. Bangunsari	135,00	662,00	0,00	0,00
12. Kebon Gembong	90,00	436,00	0,00	0,00
13. Surokanto Kulon	83,00	402,00	0,00	0,00
14. Pager Gunung	40,00	192,00	0,00	0,00
JUMLAH 2000	1.634,00	7.467,00	0,00	0,00
1999	1.484,00	6.905,80	0,00	0,00
1998	1.481,00	6.751,60	0,00	0,00

BPS Kabupaten Kendal

Sumber data : Mantri Tani Kecamatan Pageruyung

Cetakan :

Tabel : 9.2

**LUAS PANEN DAN PRODUKSI PADI DAN JAGUNG
KECAMATAN PAGERUYUNG**

TAHUN : 2000

DESA	PADI		JAGUNG	
	LUAS	PRODUKSI	LUAS	PRODUKSI
	(Ha)	(Ton)	(Ha)	(Ton)
(1)	(2)	(3)	(4)	(5)
01. Gondoharum	120,00	576,00	94,00	367,00
02. Getas Blawong	83,00	402,00	71,00	277,00
03. Paraken Seberan	147,00	706,00	99,00	391,00
04. Patung	85,00	408,00	70,00	275,00
05. Kriki	129,00	632,00	122,00	469,00
06. Puncakwangi	121,00	599,00	95,00	375,00
07. Pageruyung	107,00	524,00	69,00	267,00
08. Tambahrejo	125,00	619,00	80,00	316,00
09. Gebangan	89,00	427,00	395,00	1.432,00
10. Surokoto Wetan	180,00	682,00	93,00	358,00
11. Bangunsari	135,00	662,00	325,00	1.283,00
12. Kebon Gembong	90,00	436,00	169,00	741,00
13. Surokoto Kulon	63,00	402,00	71,00	173,00
14. Pager Gunung	40,00	192,00	280,00	1.099,00
JUMLAH 2000	1.534,00	7.467,00	2.022,00	7.842,00
1999	1.484,00	8.905,80	1.710,00	5.994,00
1998	1.461,00	8.751,60		

BPS Kabupaten Kendal

Sumber data : Mantri Tani Kecamatan Pageruyung

Catatan :

Tabel : 9.3

**LUAS PANEN DAN PRODUKSI UBI KAYU DAN UBI JALAR
KECAMATAN PAGERUYUNG**

TAHUN : 2000

DESA	UBI KAYU		UBI JALAR	
	LUAS	PROD	LUAS	PROD
	(Ha)	(Ton)	(Ha)	(Ton)
(1)	(2)	(3)	(4)	(5)
01. Gondoharum	15,00	186,00	12,00	182,00
02. Geles Blewong	11,00	138,00	10,00	180,00
03. Parakan Sebaran	17,00	212,00	0,00	0,00
04. Petung	16,00	200,00	15,00	240,00
05. Krikil	14,00	174,00	10,00	159,00
06. Puncakwangi	9,00	112,00	2,00	32,00
07. Pageruyung	8,00	100,00	15,00	240,00
08. Tambahrejo	8,00	101,00	10,00	161,00
09. Gebengan	0,00	0,00	108,00	1.698,00
10. Surokonto Wetan	0,00	0,00	75,00	1.199,00
11. Bangunsari	17,00	210,00	115,00	1.838,00
12. Kebon Gembong	6,00	75,00	95,00	1.519,00
13. Surokonto Kulon	0,00	0,00	25,00	200,00
14. Pager Gunung	0,00	0,00	95,00	1.520,00
JUMLAH 2000				
	121,00	1.510,00	585,00	9.157,00
	1999	565,00	10.235,50	97,00
	1998	0,00	0,00	0,00

BPS Kabupaten Kendal

Sumber data : Mantri Tani Kecamatan Pageruyung

Catatan :

Tabel : 9.4

**LUAS PANEN DAN PRODUKSI KACANG TANAH DAN KEDELAI
KECAMATAN PAGERUYUNG**

TAHUN : 2000

DESA	KACANG TANAH		KEDELAI		
	LUAS	PROD	LUAS	PROD	
	(Ha)	(Ton)	(Ha)	(Ton)	
(1)	(2)	(3)	(4)	(5)	
01. Gondoharum	102,00	130,00	0,00	0,00	
02. Gelas Blewong	66,00	84,00	0,00	0,00	
03. Paraken Seberan	120,00	154,00	0,00	0,00	
04. Petung	103,00	132,00	0,00	0,00	
05. Kridi	125,00	159,00	0,00	0,00	
06. Puncakwangi	142,00	182,00	0,00	0,00	
07. Pageruyung	84,00	107,00	0,00	0,00	
08. Tambahrejo	66,00	108,00	0,00	0,00	
09. Gebangan	0,00	0,00	0,00	0,00	
10. Surokonto Wetan	21,00	27,00	0,00	0,00	
11. Bangunsari	120,00	156,00	0,00	0,00	
12. Kebon Gembong	64,00	82,00	0,00	0,00	
13. Surokonto Kulon	21,00	26,00	0,00	0,00	
14. Pager Gunung	20,00	28,00	0,00	0,00	
	JUMLAH 2000	1.073,00	1.373,00	0,00	0,00
	1999	1.084,00	1.246,15	0,00	0,00
	1998			0,00	0,00

BPS Kabupaten Kendal

Sumber data : Mantri Tani Kecamatan Pageruyung

Catatan :

Tabel : 9.5

PRODUKSI TANAMAN PERDAGANGAN
KECAMATAN PAGERUYUNG

TAHUN : 2000

TAHUN	KELAPA	TEBAKAU	KAPOK
(1)	(Bttr) (2)	(Kw) (3)	(Kw) (4)
1993			
1994	97.943	0,00	2.412,40
1995	248.513	0,00	2.142,49
1996	234.695	0,00	2.175,50
1997	344.943	0,00	2.142,50
1998	257.180	0,00	2.013,95
1999	244.657	0,00	2.034,86
2000	16.695	0,00	2.105,05

BPS Kabupaten Kendal

Sumber data : Pelugas Perkebunan Pageruyung
Catatan :

Tabel : 8.5 (lanjutan)

PRODUKSI TANAMAN PERDAGANGAN
KECAMATAN PAGERUYUNG

TAHUN : 2000

TAHUN	CENGKEH	KOPI	TEBU
(1)	(Kw) Rp	(Kw) Rp	(Kw) Rp
1993			
1994			
1995			
1996			
1997			
1998	19.955,00	7.510,00	0,00
1999	15.570,00	8.010,00	0,00
2000	10.745,00	7.960,00	0,00

BPS Kabupaten Kendal

Sumber data : Petugas Perkebunan Kecamatan Pageruyung
Catatan :

Tabel : 9.6

PRODUKSI IKAN
KECAMATAN PAGERUYUNG
TAHUN : 2000

BULAN	PRODUKSI			
	BANDENG	UDANG	LELE	RUCAH
	(Ton)	(Ton)	(Ton)	(Ton)
(1)	(2)	(3)	(4)	(5)
01. Januari	0,00	0,00	0,15	0,00
02. Februari	0,00	0,00	0,26	0,00
03. Maret	0,00	0,00	0,40	0,00
04. April	0,00	0,00	0,80	0,00
05. Mei	0,00	0,00	0,95	0,00
06. Juni	0,00	0,00	0,62	0,00
07. Juli	0,00	0,00	0,33	0,00
08. Agustus	0,00	0,00	0,35	0,00
09. September	0,00	0,00	0,40	0,00
10. Oktober	0,00	0,00	0,18	0,00
11. Nopember	0,00	0,00	0,15	0,00
12. Desember	0,00	0,00	0,11	0,00
JUMLAH 2000	0,00	0,00	4,70	0,00
1999	0,00	0,00	5,75	0,00
1998	0,00	0,00	4,73	0,00

BPS Kabupaten Kendal

Sumber data : Menteri Perikanan Kecamatan Pageruyung
Cetakan :

Tabel : 9.7

BANYAKNYA UNGGAS
KECAMATAN PAGERUYUNG

TAHUN : 2000

DESA	AYAM KAMPUNG	AYAM RAS PETELOR	AYAM RAS PEDAGING	BEBEK ENTOG
(1)	(2)	(3)	(4)	(5)
01. Gondoharum	1.207	0	0	128
02. Gelas Blawong	1.094	0	0	87
03. Parakan Sebaran	2.464	24.224	0	97
04. Petung	339	0	0	42
05. Krikil	1.111	2.258	0	107
06. Puncakwangi	1.298	0	0	91
07. Pageruyung	1.288	0	0	88
08. Tambahrejo	4.886	0	0	436
09. Gebangan	6.686	0	0	84
10. Surokonlo Wetan	1.789	0	0	262
11. Bangunsari	2.698	0	0	443
12. Kebon Gembong	2.542	0	0	159
13. Surokonlo Kulon	1.004	111.100	0	108
14. Pager Gunung	366	0	0	134
JUMLAH 2000	28.972	137.582	0	2.284
1999	30.668	140.400	0	2.390
1998	21.778	2.000	0	2.325

BPS Kabupaten Kendal

Sumber data : Petugas Peternakan Kecamatan Pageruyung
Catatan :

Tabel : 9.7 (lanjutan)

**BANYAKNYA LINGGAS
KECAMATAN PAGERUYUNG
TAHUN : 2000**

DESA	ITIK	ITIK	BURUNG-	ANGSA
		MANILA	PLYUH	
(1)	(6)	(7)	(8)	(9)
01. Gondoharum	75	128	0	0
02. Gelas Blawong	26	87	0	0
03. Parakan Sebaran	520	97	0	4
04. Petung	43	42	0	3
05. Krikil	0	107	0	0
06. Puncakwangi	334	91	0	6
07. Pageruyung	0	88	0	5
08. Tambahrejo	0	436	0	6
09. Gebangan	0	84	0	0
10. Surokonto Wetan	0	282	0	0
11. Bangunsari	327	443	0	5
12. Kebon Gembong	628	159	0	0
13. Surokonto Kulon	666	106	0	2
14. Pager Gunung	313	134	0	3
<hr/>				
JUMLAH 2000	2.932	2.264	0	34
1999	2.974	2.390	0	38
1998	2.097	701	0	36

BPS Kabupaten Kendal

Sumber data : Petugas Peternakan Kecamatan Pageruyung
Catatan :

Tabel : 9.8

**PRODUKSI TELUR LINGGAS
KECAMATAN PAGERUYUNG**

TAHUN : 2000

DESA	AYAM	AYAM	ITIK	BURUNG
	RAS	BURAS		PUYUH
	(Kg)	(Kg)		(Kg)
(1)	(2)	(3)	(4)	(5)
01. Gondoharum	0	1.158	450	0
02. Gelas Blewong	0	1.051	158	0
03. Parakan Sebaran	109.008	2.364	3.120	0
04. Pelung	0	324	258	0
05. Kiki	10.161	1.087	0	0
06. Puncakwengi	0	1.246	2.904	0
07. Pageruyung	0	1.238	0	0
08. Tambahrejo	0	4.691	0	0
09. Gebangan	0	6.418	0	0
10. Surokonto Wetan	0	1.717	0	0
11. Bangunsari	0	2.782	1.962	0
12. Kebon Gembong	0	2.441	3.768	0
13. Surokonto Kulon	499.949	964	3.996	0
14. Pager Gunung	0	351	1.878	0
JUMLAH 2000	619.118	27.810	17.592	0
1999				
1998				

BPS Kabupaten Kendal

Sumber data : Petugas Peternakan Kecamatan Pageruyung
Catatan :

Tabel : 9.9

**BANYAKNYA TERNAK
KECAMATAN PAGERUYUNG
TAHUN : 2000**

DESA	SAPI BIASA	SAPI PERAH	KERBAU	KUDA
(1)	(2)	(3)	(4)	(5)
01. Gondoharum	141	0	0	0
02. Gelas Blawong	118	0	0	0
03. Parakan Sebaran	293	0	0	0
04. Petung	144	0	0	0
05. Kridi	268	0	0	0
06. Puncakwangi	114	0	0	0
07. Pageruyung	148	0	0	0
08. Tambahrejo	137	0	0	0
09. Gebangan	222	0	0	0
10. Surokonto Wetan	245	0	22	0
11. Bangunsari	198	0	0	0
12. Kebon Gembong	214	0	128	0
13. Surokonto Kulon	224	0	0	0
14. Pager Gunung	42	4	15	0
JUMLAH 2000	2.506	4	165	0
1999	2.475	4	162	0
1998	2.384	4	50	0

BPS Kabupaten Kendal

Sumber data : Petugas Peternakan Kecamatan Pageruyung
Catatan :

Tabel : 9.9 (lanjutan)

BANYAKNYA TERNAK
KECAMATAN PAGERUYUNG
TAHUN : 2000

DESA	KAMBING	DOMBA	BABI
(1)	(2)	(3)	(4)
01. Gondoharum	112	148	0
02. Gelas Blewong	164	221	0
03. Parakan Seberan	201	22	0
04. Pelung	66	132	0
05. Kital	164	32	0
06. Puncakwangi	166	174	0
07. Pageruyung	232	41	0
08. Tambahrejo	217	128	0
09. Gebangan	324	33	0
10. Surokonto Welan	668	132	0
11. Bangunsari	998	465	0
12. Kebon Gembong	431	202	0
13. Surokonto Kulon	823	76	0
14. Pager Gunung	297	126	0
JUMLAH 2000	4.843	1.952	0
1999	5.020	1.735	0
1998	6.429	130	0

BPS Kabupaten Kendal

Sumber data : Petugas Peternakan Kecamatan Pageruyung

Catatan :

Tabel : 9.10

PRODUKSI SUSU SAPI
KECAMATAN PAGERUYUNG
TAHUN : 2000

DESA	SUSU SAPI
	(Liter)
(1)	(2)
01. Gondoherum	0
02. Gelas Blawong	0
03. Parakan Sebaran	0
04. Petung	0
05. Krikil	0
06. Puncakwangi	0
07. Pageruyung	0
08. Tambaharjo	0
09. Gebangan	0
10. Surokonto Wetan	0
11. Bangunsari	0
12. Kebon Gembong	0
13. Surokonto Kulon	0
14. Pager Gunung	960
JUMLAH 2000	960
1999	
1898	

BPS Kabupaten Kendal

Sumber data : Pelugas Peternakan Kecamatan Pageruyung
Catatan :

Tabel : 10.1

**BANYAKNYA SARANA ANGKUTAN DARAT
KENDARAAN BERMOTOR
KECAMATAN PAGERUYUNG
TAHUN : 2000**

DESA	MOBIL PENUMPANG UMUM	BUS	TRUK	MOBIL PRIBADI/ DINAS	SEPEDA MOTOR
(1)	(2)	(3)	(4)	(5)	(6)
01. Gondoharum	0	0	0	0	15
02. Gelas Blawong	3	0	0	3	16
03. Parakan Sebaran	0	0	0	4	51
04. Petung	0	0	0	2	31
05. Krikil	3	0	0	4	29
06. Puncakwangi	4	0	1	14	48
07. Pageruyung	5	0	3	21	57
08. Tambahnepi	6	0	5	15	124
09. Gebangan	0	0	0	5	20
10. Surokonto Wetan	5	0	3	8	24
11. Bangunsari	2	0	3	10	34
12. Kebon Gembong	0	0	0	3	51
13. Surokonto Kulon	0	0	2	6	20
14. Pager Gunung	1	0	0	1	29
JUMLAH 2000	29	0	17	98	549
1999	29	0	16	95	543
1998					

BPS Kabupaten Kendal

Sumber data : Statistik Kecamatan Pageruyung
Cetakan :

Tabel : 10.2

**BANYAKNYA SARANA ANGKUTAN DARAT
KENDARAAN TAK BERMOTOR
KECAMATAN PAGERUYUNG
TAHUN : 2000**

DESA	DOKAR	GEROBAK DORONG	GEROBAK HEWAN	BECAK	SEPEDA
(1)	(2)	(3)	(4)	(5)	(6)
01. Gondoharum	0	0	0	0	0
02. Gelas Blawong	0	0	0	0	0
03. Parakan Sebaran	0	0	0	0	0
04. Pelung	0	0	0	0	0
05. Kridi	0	0	0	0	0
06. Puncakwangi	0	0	0	0	11
07. Pageruyung	0	0	0	0	16
08. Tambahrejo	0	0	0	0	20
09. Gebangan	0	0	0	0	0
10. Surokonto Wetan	0	0	0	0	0
11. Bungunsari	0	0	0	0	0
12. Kebon Gembong	0	0	0	0	7
13. Surokonto Kulon	0	0	0	0	0
14. Pager Gunung	0	0	0	0	0
JUMLAH 2000	0	0	0	0	53
1999	0	0	0	0	54
1998					

BPS Kabupaten Kendal

Sumber data : Statistik Kecamatan Pageruyung
Catatan :

Tabel : 10.3

**JENIS PERMUKAAN, KONDISI, DAN KELAS JALAN
KECAMATAN PAGERUYUNG**

TAHUN : 2000

KEADAAN	PANJANG JALAN		
	1998	1999	2000
	(Km)	(Km)	(Km)
(1)	(2)	(3)	(4)
I. Jenis Permukaan			
a. Aspal	23,61	23,61	23,61
b. Kerikil	65,47	65,47	65,47
c. Tanah	30,03	30,03	30,03
d. Lainnya	0,00	0,00	0,00
Jumlah	119,11	119,11	119,11
II. Kondisi Jalan			
a. Baik	19,06	18,01	19,06
b. Sedang	46,10	45,86	46,10
c. Rusak	53,71	55,02	53,95
d. Rusak Berat	0,24	0,23	0,00
Jumlah	119,11	119,11	119,11
III. Kelas Jalan			
a. Kelas I	0,00	0,00	0,00
b. Kelas II	0,00	0,00	0,00
c. Kelas III	8,61	8,61	8,61
d. Kelas IIIA	11,40	11,40	11,40
e. Kelas IV	3,60	3,60	3,60
f. Kelas V	0,00	0,00	0,00
g. Lainnya	95,50	95,50	95,50
Jumlah	119,11	119,11	119,11

BPS Kabupaten Kendal

Sumber data : Kantor Kecamatan Pageruyung

Catatan :

Tabel : 10.4

**BANYAKNYA JEMBATAN DESA
KECAMATAN PAGERUYUNG**

TAHUN : 2000

DESA	JEMBATAN			
	BESI	BETON	KAYU	BAMBU
(1)	(2)	(3)	(4)	(5)
01. Gondoharum	0	15	1	1
02. Gelas Blawong	0	12	4	2
03. Panakan Sebaran	0	6	0	0
04. Petung	0	8	0	0
05. Krtal	0	8	4	0
06. Puncakwangi	0	7	4	2
07. Pageruyung	0	8	2	0
08. Tambahrejo	0	6	2	0
09. Gebangan	0	10	6	0
10. Surokonlo Wetan	0	5	1	0
11. Bangunsari	2	17	6	0
12. Kebon Gembong	0	11	4	2
13. Surokonlo Kulon	0	16	5	0
14. Pager Gunung	0	10	2	0
JUMLAH 2000	2	139	41	7
1999	2	139	41	7
1998				

BPS Kabupaten Kendal

Sumber data : Kantor Kecamatan Pageruyung
Catatan :

Tabel : 11.1

**BANYAKNYA TELEVISI, RADIO, LISTRIK PLN, DAN TELEPHON
KECAMATAN PAGERUYUNG**

TAHUN : 2000

DESA	TV	RADIO	LISTRIK PLN	TELEPHON
(1)	(2)	(3)	(4)	(5)
01. Gondoharum	53	14	472	0
02. Gelas Blawong	16	18	361	0
03. Parsikan Sebaran	54	23	397	0
04. Petung	49	33	278	0
05. Krikil	33	88	519	4
06. Puncakwangi	106	59	541	0
07. Pageruyung	154	54	262	11
08. Tambahrejo	131	136	541	34
09. Gebangan	58	108	336	0
10. Surokonto Wetan	64	53	321	0
11. Bangunsari	54	49	996	0
12. Kebon Gembong	102	46	636	1
13. Surokonto Kulon	21	62	325	0
14. Pager Gunung	76	41	327	0
JUMLAH 2000	971	788	6.332	50
1999	950	725	6.217	50
1998				

BPS Kabupaten Kendal

Sumber data : Statistik Kecamatan Pageruyung

Catatan :

Tabel : 12.1

**BANYAKNYA LAPANGAN OLAHRAGA
KECAMATAN PAGERUYUNG
TAHUN : 2000**

DESA	SEPAK	VOLLEY	BULU	TENIS
	BOLA		TANGKIS	
(1)	(2)	(3)	(4)	(5)
01. Gondoharum	1	2	1	0
02. Gelas Blawong	1	1	1	0
03. Pansken Seberan	1	2	2	0
04. Petung	0	2	0	0
05. Krikil	1	3	1	0
06. Puncakwangi	1	2	2	0
07. Pageruyung	1	3	1	0
08. Tambaharjo	1	1	2	1
09. Gebangan	0	1	0	0
10. Surokonto Welen	0	2	1	0
11. Bangunsari	1	3	2	0
12. Kebon Gembong	1	2	0	0
13. Surokonto Kulon	0	1	0	0
14. Pager Gunung	0	2	0	0
JUMLAH 2000	9	27	13	1
1999	9	27	13	1
1998				

BPS Kabupaten Kendal

Sumber data : Kantor Kecamatan Pageruyung

Catatan :

Tabel : 13.1

**BANYAKNYA SURAT PEMBERITAHUAN PAJAK TERDAFTAR
KECAMATAN PAGERUYUNG
TAHUN : 2000**

DESA	BANYAKNYA SURAT PEMBERITAHUAN PAJAK TERDAFTAR
(1)	(2)
01. Gondoharum	1.807
02. Gelas Blawong	1.519
03. Parakan Seberan	1.515
04. Petung	718
05. Krikil	1.337
06. Puncakwangi	1.511
07. Pageruyung	1.438
08. Tambahrejo	1.686
09. Gebangan	988
10. Surokonto Wetan	1.354
11. Bangunsari	2.879
12. Kebon Gembong	2.455
13. Surokonto Kulon	1.255
14. Pager Gunung	754
JUMLAH 2000	21.216
1999	
1998	

Sumber data : Kantor Kecamatan Pageruyung
Catatan :

BPS Kabupaten Kendal

Tabel : 13.2

PEMASUKAN PAJAK BUMI DAN BANGUNAN
KECAMATAN PAGERUYUNG

TAHUN : 2000

DESA	TARGET	REALISASI	PERSENTASE
	(Rp)	(Rp)	(%)
(1)	(2)	(3)	(4)
01. Gondoharum	5.905.968,00	5.905.968,00	100,00
02. Gelas Blawong	4.675.793,00	4.675.793,00	100,00
03. Parakan Sebaran	9.116.939,00	9.116.939,00	100,00
04. Petung	4.431.405,00	4.431.405,00	100,00
05. Kiri	5.487.998,00	5.487.998,00	100,00
06. Puncakwangi	10.248.968,00	10.248.968,00	100,00
07. Pageruyung	7.622.634,00	7.622.634,00	100,00
08. Tambahrejo	6.753.527,00	6.753.527,00	100,00
09. Gebangan	3.207.157,00	3.207.157,00	100,00
10. Surokonto Wetan	9.638.134,00	9.638.134,00	100,00
11. Bangunsari	7.461.144,00	7.461.144,00	100,00
12. Kebon Gembong	9.732.453,00	6.490.000,00	66,68
13. Surokonto Kulon	6.574.733,00	6.574.733,00	100,00
14. Pager Gunung	3.690.665,00	3.690.665,00	100,00
JUMLAH 2000	94.727.714,00	91.485.261,00	96,58
1999			
1998			

BPS Kabupaten Kendal

Sumber data : Kantor Kecamatan Pageruyung
Catatan :

KETERANGAN

Yang Tidak Terdapat di Kecamatan Pageruyung

1. SD Swasta

2. SLTA Negeri

3. SLTA Swasta

4. Madrasah Aliyah

5. Produksi Kacang Hijau dan Shorgum (Cantel)

6. Pemilik Tambak
