

10 0305 1667

LABEL SEMENTARA SENSUS BARANG 2014			
Ruang	ID	Lokasi	Petugas
B2309	121.0304.0702-1	KEC 15	PT1



ISSN 0852 - 0229  
3324.A 0309

33240.090

KECAMATAN BRANGSONG DALAM ANK

# KECAMATAN BRANGSONG DALAM ANGKA TAHUN 2003



**315.598**  
**Kec.**  
**Ind.**

*BPS* Badan Pusat Statistik

Disusun Oleh :  
**KOORDINATOR STATISTIK  
KECAMATAN BRANGSONG**

**BPS** **BADAN PUSAT STATISTIK KABUPATEN KENDAL**  
Jl. Pramuka ( Komplek Perkantoran ) Telp. (0294) 381461-383461 Fax. (0294) 383461  
E-mail : bps3324@semarang.wasantara.net.id

*BPS* *Badan Pusat Statistik Kabupaten Kendal*

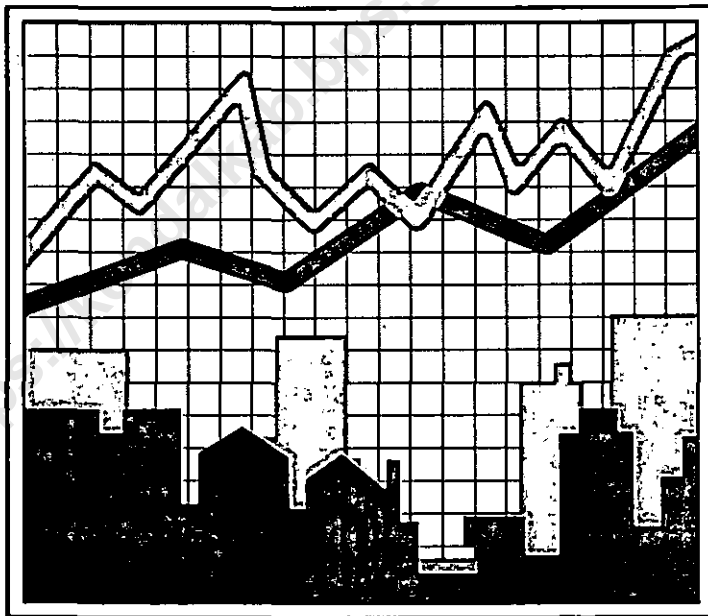


ISSN 0852 - 0229

3324.A 0309

---

# KECAMATAN BRANGSONG DALAM ANGKA TAHUN 2003



Disusun Oleh :  
KOORDINATOR STATISTIK  
KECAMATAN BRANGSONG

## KATA SAMBUTAN

Puji syukur saya sampaikan kehadiran Allah SWT atas diterbitkannya buku "KECAMATAN BRANGSONG DALAM ANGKA TAHUN 2003" oleh Koordinator Statistik Kecamatan Brangsong.

Buku ini merupakan sumber data yang benar-benar sangat bermanfaat, baik untuk kepentingan penyelenggara pemerintahan maupun untuk kepentingan masyarakat secara umum dalam rangka ikut berpartisipasi dalam pelaksanaan pembangunan di Kecamatan Brangsong.

Bersama ini saya minta kepada semua jajaran Dinas/Instansi tingkat kecamatan agar hendaknya bisa memanfaatkan buku ini sebagai sumber data dan informasi sebagai acuan dalam pelaksanaan tugas sehari-hari di bidang pemerintahan, pembangunan maupun kemasyarakatan. Terlebih di era reformasi ini, dimana segala kegiatan diharapkan bisa disuguhkan secara transparan sehingga semua pihak dapat mengetahui mulai dari perencanaan, pelaksanaan, pengawasan serta sasaran dari kegiatan yang dimaksud.

Semoga buku ini bermanfaat dan bisa menjadi pelengkap bagi setiap kebijakan pembangunan yang ada.

Brangsong, April 2004

Kecamatan Brangsong



ANANTO, S.Sos.

NIP. 500067003

## KATA PENGANTAR

Buku "KECAMATAN BRANGSONG DALAM ANGKA TAHUN 2003" ini merupakan publikasi yang diterbitkan setiap tahun dengan harapan untuk memberikan informasi data yang berkesinambungan dan mencakup tentang letak geografis, pemerintahan, sumber daya manusia serta sosial ekonomi.

Buku ini mungkin belum dapat sepenuhnya memenuhi harapan dari para pengguna data walaupun kami telah berupaya untuk mencukupinya. Oleh karena itu dalam kesempatan kali ini kami tetap berharap bantuan dari Dinas/Instansi tingkat Kecamatan Brangsong serta seluruh jajaran sekretariat pemerintahan kecamatan, untuk penyempurnaan bagi penerbitan berikutnya.

Ucapan terima kasih disampaikan kepada yang terhormat Bapak Camat Brangsong, yang telah dengan berbagai hal mendorong terbitnya buku ini.

Ucapan serupa disampaikan kepada semua pihak, yang telah membantu penerbitan buku ini.

Harapan kami semoga buku ini bermanfaat dan bisa dipakai sebagai bahan kajian menurut keperluan.

Brangsong, April 2004

Peltu Koordinator Statistik Kecamatan Brangsong



ARI SUGIH MULIA, SE

NIP: 340015780

## DAFTAR ISI

		hlm
Sambutan Camat Brangsong.....		i
Kata Pengantar.....		ii
Daftar isi .....		iii
Daftar Grafik.....		vii
Letak Geografis .....		viii
Peta Wilayah Kabupaten Kendal.....		1
Peta Wilayah Kecamatan Brangsong.....		2
<b>BAB I</b>	<b>PEMERINTAHAN</b>	
Tabel 1.1	Luas Wilayah Dirinci Menurut Desa	3
Tabel 1.2	Jarak' Desa ke Ibukota Kecamatan..	4
Tabel 1.3	Luas Wilayah Dirinci Menurut Peng gunaan .....	5
Tabel 1.4	Luas Tanah Sawah Menurut Jenis Pengairannya.....	7
Tabel 1.5	Luas Tanah Kering Menurut Jenis- nya.....	8
Tabel 1.6	Banyaknya Hari Hujan.....	10
Tabel 1.7	Banyaknya Curah Hujan.....	11
Tabel 2.1	Banyaknya Dusun/Dukuh, Rukun War- ga, dan Rukun Tetangga .....	12
Tabel 2.2	Banyaknya Balai Desa Dan Kantor Desa .....	13
Tabel 2.3	Banyaknya Perangkat Desa.....	14
<b>BAB II</b>	<b>SOSIAL KEPENDUDUKAN</b>	
Tabel 3.1	Banyaknya Rumah Tangga dan Ba- ngunan Tempat Tinggal .....	15
Tabel 3.2	Kepadatan Rumah Tangga.....	16
Tabel 3.3	Banyaknya Keluarga Menurut Tahap- an.....	17

Tabel	3.4	Banyaknya Tempat Tinggal Penduduk	18
Tabel	3.5	Banyaknya Penduduk Dirinci Menurut Jenis Kelamin .....	19
Tabel	3.6	Kepadatan Penduduk Dirinci Per Desa.....	20
Tabel	3.7	Sex Ratio Penduduk Laki-laki Terhadap Perempuan.....	21
Tabel	3.8	Perkembangan Penduduk Per Tahun .	22
Tabel	3.9	Banyaknya Penduduk Menurut Kelompok Umur dan Jenis Kelamin.....	23
Tabel	3.10	Banyaknya Penduduk Umur 5-6, 7-12, 13-15 .....	25
Tabel	3.11	Banyaknya Mutasi Penduduk .....	26
Tabel	3.12	Banyaknya Penduduk Dirinci Menurut Pendidikan .....	27
Tabel	3.13	Banyaknya Penduduk Dirinci Menurut Mata Pencarian .....	28
Tabel	4.1	Banyaknya PUS Akseptor KB Aktif .	31
Tabel	5.1	Banyaknya Pemeluk Agama .....	33
Tabel	5.3	Banyaknya Calon Jamaah Haji .....	34
Tabel	5.4	Banyaknya Ulama, Mubaligh, Khotib .....	35
Tabel	5.5	Banyaknya Nikah, Talak, Rujuk dan Cerai.....	36
Tabel	5.6	Banyaknya Ponpes, TPA, Santri Dan Muridnya.....	37
Tabel	6.1	Banyaknya Sekolah Taman Kanak-Kanak, Murid, dan Guru .....	38
Tabel	6.2	Banyaknya Sekolah Dasar Negeri, Murid, dan Guru .....	39
Tabel	6.3	Banyaknya Madrasah Ibtidaiyah, Murid, dan Guru .....	40
Tabel	6.4	Banyaknya Sekolah Lanjutan Pertama Negeri, Murid, dan Guru .....	41

Tabel	6.5	Banyaknya Sekolah Lanjutan Pertama Swasta, Murid, dan Guru .....	42
Tabel	6.6	Banyaknya Madrasah Tsanawiyah, Murid, dan Guru.....	43
Tabel	7.1	Banyaknya Dokter, Tenaga Medis, Bidan, Dukun Bayi, dan Juru Sunat	44
Tabel	7.2	Banyaknya Fasilitas Kesehatan ...	45
Tabel	7.3	Banyaknya Sarana Air Bersih .....	47
Tabel	7.4	Banyaknya Jamban Umum, Inpres, dan Swadaya.....	48
Tabel	8.1	Banyaknya Penderita Cacat .....	49

### **BAB III            PERTANIAN, PETERNAKAN, PERKEBUNAN DAN PERIKANAN**

Tabel	9.1	Luas Panen dan Produksi Padi Sawah dan Gogo.....	50
Tabel	9.2	Luas Panen dan Produksi Padi Dan Jagung.....	51
Tabel	9.3	Luas Panen dan Produksi Ubi Kayu dan Kacang Tanah .....	52
Tabel	9.5	Produksi Tanaman Perdagangan ....	53

### **BAB IV            PERHUBUNGAN DAN KOMUNIKASI**

Tabel	10.1	Banyaknya Sarana Angkutan Darat Kendaraan Bermotor .....	54
Tabel	10.2	Banyaknya Sarana Angkutan Darat Kendaraan Tak Bermotor.....	55
Tabel	10.3	Jenis Permukaan, Kondisi, dan Kelas Jalan.....	56

Tabel 11.1	Banyaknya Televisi, Radio, Listrik, PLN dan Telephon.....	57
<b>BAB V</b>	<b>LAIN-LAIN</b>	
Tabel 12.1	Banyaknya Lapangan Olahraga.....	58
Tabel 13.1	Banyaknya Surat Pemberitahuan Pajak Terdaftar.....	59
Tabel 13.2	Pemasukan Pajak Bumi dan Bangunan	60

<https://kendalkab.bps.go.id>



**DAFTAR GRAFIK**

Grafik 1.	Luas Wilayah Dirinci Menurut Penggunaan .....	6
Grafik 2.	Banyaknya Penduduk Menurut Kelompok Umur dan Jenis Kelamin .....	24

<https://kendalkab.bps.go.id>

**LETAK GEOGRAFIS**

1. Kecamatan Brangsong terletak dalam:

Wilayah Pembantu Bupati : Kaliwungu  
Kabupaten : Kendal  
Propinsi : Jawa Tengah

2. Batas-batas wilayah:

Sebelah utara : Laut Jawa  
Sebelah selatan : Kecamatan Singorojo  
Sebelah barat : Kecamatan Kota Kendal dan  
Kecamatan Pegandon  
Sebelah timur : Kecamatan Kaliwungu

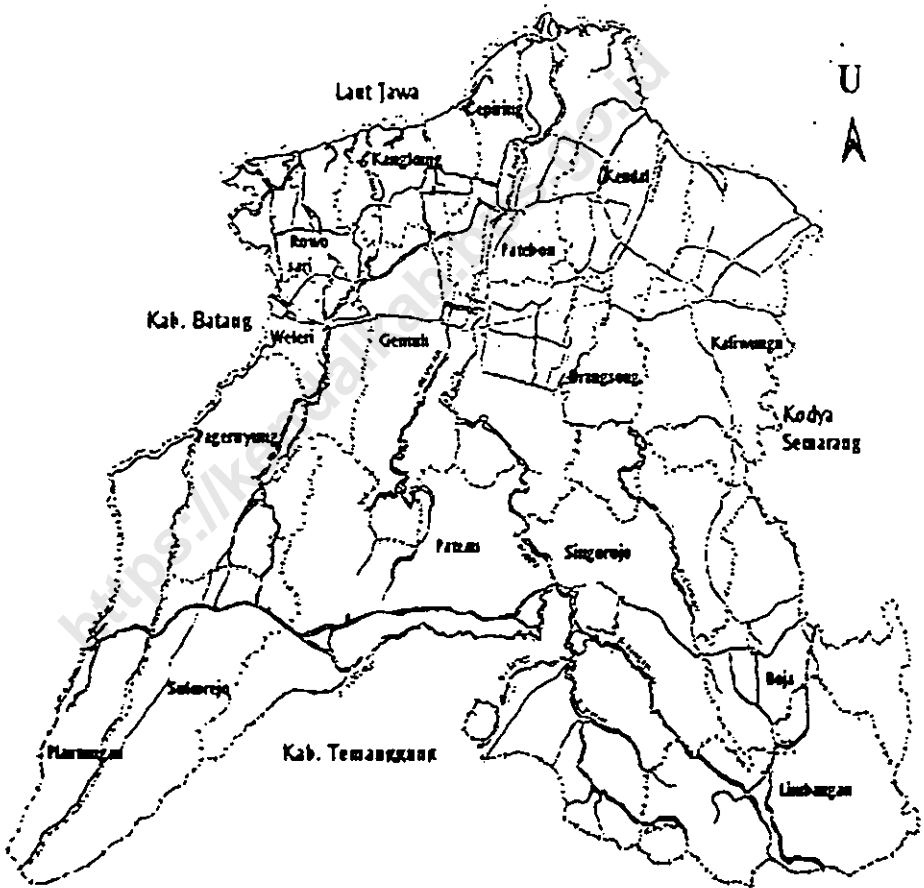
3. Jarak dari Ibukota Brangsong ke beberapa kota:

Kota Propinsi Jawa Tengah : 30 Km  
Kota Kabupaten Kendal : 3 Km  
Kota Kecamatan Kaliwungu : 3 Km  
Kota Kecamatan Pegandon : 8 Km

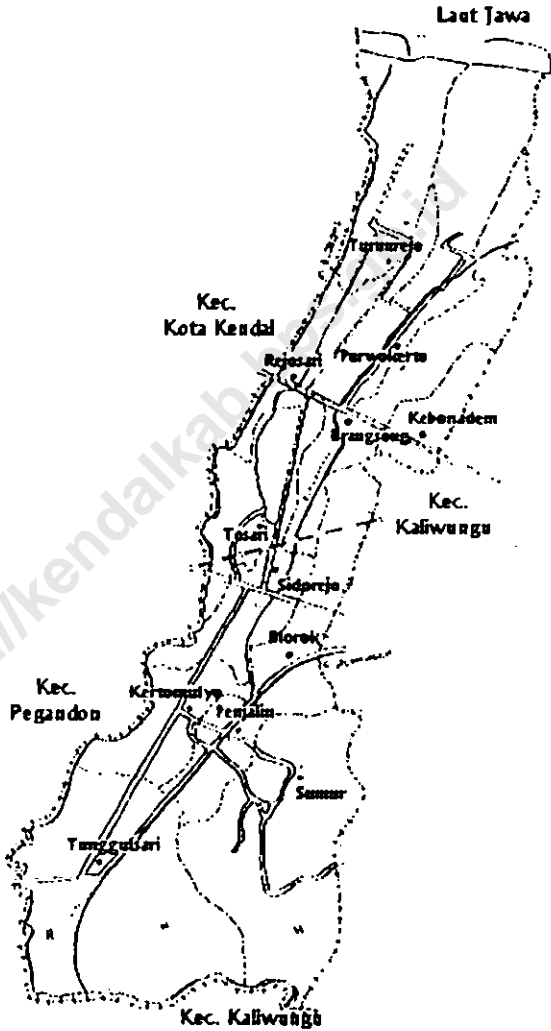
4. Ketinggian tanah:

Tertinggi : 23 m dpl  
Sedang : 12 m dpl  
Terendah : 0 m dpl

# KABUPATEN KENDAL



# KECAMATAN BRANGSONG



U  
A

Tabel : 1.1.

LUAS WILAYAH KECAMATAN BRANGSONG  
DIRINCI MENURUT DESA

TAHUN : 2003

DESA	LUAS	PERSENTASE
(1)	(Km <sup>2</sup> ) (2)	(%) (3)
01. Tunggulsari	5,36	15,52
02. S u m u r	2,48	7,18
03. Penjalin	2,46	7,12
04. Kertomulyo	2,61	7,56
05. B l o r o k	1,57	4,55
06. Sidorejo	1,49	4,31
07. Tosari	1,51	4,37
08. Rejosari	1,51	4,37
09. Turunrejo	8,21	23,77
10. Purwokerto	3,57	10,34
11. Brangsong	2,84	8,22
12. Kebonadem	0,93	2,69
<b>JUMLAH</b>	<b>34,54</b>	<b>100,00</b>

BPS Kabupaten Kendal

Sumber data : Kantor Kecamatan Brangsong

Catatan :

Tabel : 1.2

JARAK DESA KE IBUKOTA KECAMATAN  
KECAMATAN BRANGSONG  
TAHUN : 2003

DESA	JARAK
(1)	(Km) (2)
01. Tunggulsari	7,30
02. Sumur	7,20
03. Penjalin	6,00
04. Kertomulyo	5,60
05. Blorok	5,00
06. Sidorejo	4,20
07. Tosari	4,00
08. Rejosari	1,20
09. Turunrejo	3,20
10. Purwokerto	0,60
11. Brangsong	0,00
12. Kebonadem	0,50

Sumber data : Kantor Kecamatan Brangsong  
Catatan :

Tabel : 1.3

LUAS WILAYAH KECAMATAN BRANGSONG  
DIRINCI MENURUT PENGGUNAAN

TAHUN : 2003

JENIS PENGGUNAAN	LUAS (Km <sup>2</sup> )	PERSENTASE (%)
(1)	(2)	(3)
01. Tanah Sawah	14,39	41,66
02. Tanah Pekarangan	5,34	15,46
03. Tanah Tegalan	6,27	18,15
04. Tambak dan Kolam	2,00	5,79
05. Hutan	1,65	4,76
06. Perkebunan	0,00	0,00
07. Lain-lain	4,90	14,18
<b>JUMLAH</b>	<b>34,54</b>	<b>100,00</b>

BPS Kabupaten Kendal

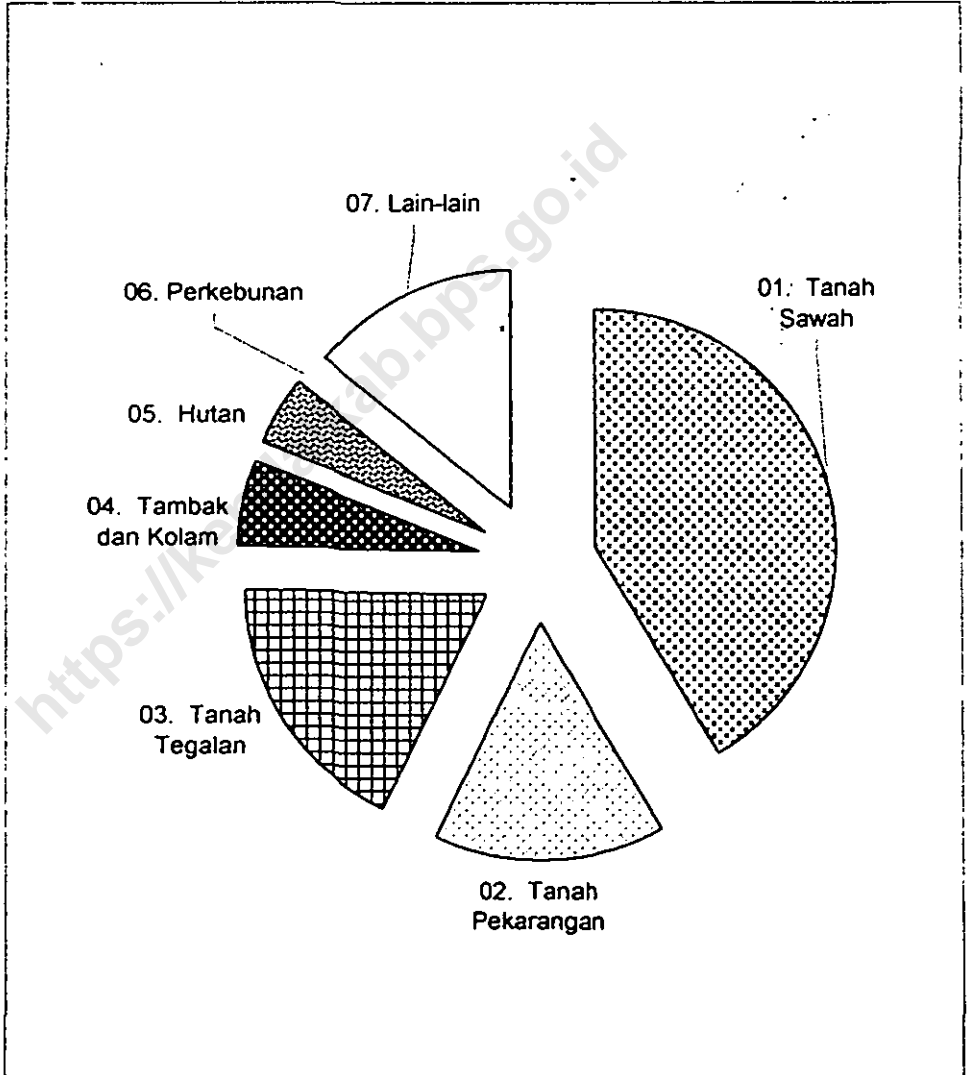
Sumber data : Statistik Kecamatan Brangsong

Catatan :

Grafik : 1

**LUAS WILAYAH KECAMATAN BRANGSONG  
DIRINCI MENURUT PENGGUNAAN**

**TAHUN : 2002**





Tabel : 1.4

**LUAS TANAH SAWAH MENURUT JENIS PENGAIRANNYA  
KECAMATAN BRANGSONG**

TAHUN : 2003

DESA	SETENGAH		NON	TADAH	JUMLAH
	TEHNIS	TEHNIS	TEHNIS	HUJAN DIUSAHAKAN	
(1)	(Ha) (2)	(Ha) (3)	(Ha) (4)	(Ha) (5)	(Ha) (6)
01. Tunggulsari	0,00	83,18	0,00	0,00	83,18
02. Sumur	0,00	0,00	0,00	0,00	0,00
03. Penjalin	0,00	75,00	0,00	0,00	75,00
04. Kertomulyo	0,00	176,00	0,00	0,00	176,00
05. Blorok	53,90	0,00	4,10	0,00	58,00
06. Sidorejo	84,41	0,00	0,00	0,00	84,41
07. Tosari	0,00	109,35	0,00	6,00	115,35
08. Rejosari	0,00	112,00	0,00	0,00	112,00
09. Turunrejo	0,00	239,65	0,00	0,00	239,65
10. Purwokerto	38,00	134,00	57,00	0,00	229,00
11. Brangsong	0,00	134,00	71,90	0,00	205,90
12. Kebonadem	60,31	0,00	0,00	0,00	60,31
<b>JUMLAH 2003</b>	<b>236,62</b>	<b>1.063,18</b>	<b>133,00</b>	<b>6,00</b>	<b>1.438,80</b>
<b>2002</b>	<b>236,62</b>	<b>1.063,18</b>	<b>133,00</b>	<b>6,00</b>	<b>1.438,80</b>
<b>2001</b>	<b>236,62</b>	<b>1.063,18</b>	<b>133,00</b>	<b>6,00</b>	<b>1.438,80</b>

BPS Kabupaten Kendal

Sumber data : Monografi DESA 2002

Catatan :

Tabel : 1.5

**LUAS TANAH KERING DIRINCI MENURUT JENISNYA  
KECAMATAN BRANGSONG**

TAHUN : 2003

DESA	PEKA- RANGAN	TEGALAN	PENGEM- BALAAN	TAMBAK	KOLAM
(1)	(Ha) (2)	(Ha) (3)	(Ha) (4)	(Ha) (5)	(Ha) (6)
01. Tunggulsari	45,00	215,00	0,00	0,00	0,00
02. Sumur	48,00	192,00	0,00	0,00	0,00
03. Penjalin	26,40	140,00	0,00	0,00	0,00
04. Kertomulyo	69,80	0,00	0,00	0,00	0,00
05. Biorok	22,00	70,00	0,00	0,00	0,00
06. Sidorejo	51,00	0,00	0,00	0,00	0,00
07. Tosari	35,00	0,00	0,00	0,00	0,00
08. Rejosari	37,00	0,00	0,00	0,00	0,00
09. Turunrejo	83,90	0,00	0,00	125,00	0,00
10. Purwokerto	39,50	10,00	0,00	75,00	0,00
11. Brangsong	60,00	0,00	0,00	0,00	0,00
12. Kebonadem	16,40	0,00	0,00	0,00	0,00
<b>JUMLAH 2003</b>	<b>534,00</b>	<b>627,00</b>	<b>0,00</b>	<b>200,00</b>	<b>0,00</b>
2002	534,00	627,00	0,00	200,00	0,00
2001	534,00	627,00	0,00	200,00	0,00

BPS Kabupaten Kendal

Sumber data : Monografi DESA 2002

Catatan :

Tabel : 1.5 (lanjutan)

**LUAS TANAH KERING DIRINCI MENURUT JENISNYA  
KECAMATAN BRANGSONG**

TAHUN : 2002

DESA	HUTAN		PERKEBUNAN		LAIN-	JUMLAH	
	RAKYAT	NEGARA	RAKYAT	NEGARA	LAIN		
	(Ha)	(Ha)	(Ha)	(Ha)	(Ha)		
(1)	(7)	(8)	(9)	(10)	(11)	(12)	
01. Tunggulsari	0,00	164,50	0,00	0,00	28,32	452,82	
02. Sumur	0,00	0,00	0,00	0,00	8,00	248,00	
03. Penjalin	0,00	0,00	0,00	0,00	4,60	171,00	
04. Kertomulyo	0,00	0,00	0,00	0,00	15,20	85,00	
05. Blorok	0,00	0,00	0,00	0,00	7,00	99,00	
06. Sidorejo	0,00	0,00	0,00	0,00	13,59	64,59	
07. Tosari	0,00	0,00	0,00	0,00	0,65	35,65	
08. Rejosari	0,00	0,00	0,00	0,00	2,00	39,00	
09. Turunrejo	0,00	0,00	0,00	0,00	372,45	581,35	
10. Purwokerto	0,00	0,00	0,00	0,00	3,50	128,00	
11. Brangsong	0,00	0,00	0,00	0,00	18,10	78,10	
12. Kebonadem	0,00	0,00	0,00	0,00	16,29	32,69	
<b>JUMLAH</b>	<b>2002</b>	<b>0,00</b>	<b>164,50</b>	<b>0,00</b>	<b>0,00</b>	<b>489,70</b>	<b>2.015,20</b>
	<b>2001</b>	<b>0,00</b>	<b>164,50</b>	<b>0,00</b>	<b>0,00</b>	<b>489,70</b>	<b>2.015,20</b>
	<b>2000</b>	<b>0,00</b>	<b>164,50</b>	<b>0,00</b>	<b>0,00</b>	<b>489,70</b>	<b>2.015,20</b>

BPS Kabupaten Kendal

Sumber data : Monografi DESA 2002

Catatan :

Tabel : 1.6

**BANYAKNYA HARI HUJAN  
KECAMATAN BRANGSONG  
TAHUN 2000 - 2003**

BULAN	2000	2001	2002	2003
(1)	(2)	(3)	(4)	(5)
01. Januari	19	11	15	16
02. Pebruari	16	13	22	18
03. Maret	13	17	8	12
04. April	9	11	7	12
05. Mei	10	6	4	6
06. Juni	4	8	1	3
07. Juli	3	5	0	0
08. Agustus	2	0	0	0
09. September	7	2	0	6
10. Oktober	6	8	0	7
11. Nopember	12	12	12	13
12. Desember	6	7	12	21
<b>JUNLAH</b>	<b>107</b>	<b>100</b>	<b>81</b>	<b>114</b>
<b>Rata-rata</b>	<b>9</b>	<b>8</b>	<b>7</b>	<b>10</b>

BPS Kabupaten Kendal

Sumber data : Pengairan Ranting Brangsong

Catatan :

Tabel : 1.7

**BANYAKNYA CURAH HUJAN  
KECAMATAN BRANGSONG  
TAHUN 2000 - 2003**

BULAN	2000	2001	2002	2003
(1)	(2)	(3)	(4)	(5)
01. Januari	289	235	345	238
02. Pebruari	147	273	527	558
03. Maret	123	302	80	218
04. April	91	222	106	150
05. Mei	131	83	54	52
06. Juni	41	119	15	52
07. Juli	45	58	0	0
08. Agustus	40	0	0	0
09. September	119	6	0	114
10. Oktober	79	118	0	104
11. Nopember	191	214	270	105
12. Desember	140	101	153	313
<b>JUMLAH</b>	<b>1.436</b>	<b>1.731</b>	<b>1.550</b>	<b>1.904</b>
<b>Rata-rata</b>	<b>120</b>	<b>144</b>	<b>129</b>	<b>159</b>

BPS Kabupaten Kendal

Sumber data : Pengaliran Ranting Brangsong  
Catatan :

Tabel : 2.1

**BANYAKNYA DUSUN/DUKUH, RUKUN WARGA,DAN RUKUN TETANGGA  
KECAMATAN BRANGSONG**

TAHUN : 2003

DESA	DUSUN/ DUKUH	RUKUN WARGA	RUKUN TETANGGA
(1)	(2)	(3)	(4)
01. Tunggulsari	3	3	25
02. Sumur	8	5	29
03. Penjalin	3	3	10
04. Kertomulyo	3	7	27
05. Blorok	3	6	12
06. Sidorejo	4	8	33
07. Tosari	2	5	16
08. Rejosari	3	4	18
09. Turunrejo	4	9	25
10. Purwokerto	4	4	16
11. Brangsong	3	8	24
12. Kebonadem	4	4	11
<b>JUMLAH 2003</b>	<b>44</b>	<b>66</b>	<b>246</b>
2002	44	66	243
2001	44	66	243

BPS Kabupaten Kendal

Sumber data : Statistik Kecamatan Brangsong

Catatan :

Tabel : 2.2.

**BANYAKNYA BALAI DESA DAN KANTOR DESA  
KECAMATAN BRANGSONG**

TAHUN : 2003

DESA	BALAI DESA	KANTOR DESA
(1)	(2)	(3)
01. Tunggulsari	1	1
02. Sumur	1	1
03. Penjalin	1	1
04. Kertomulyo	1	1
05. Blorok	1	1
06. Sidorejo	1	1
07. Tosari	1	1
08. Rejosari	1	1
09. Turunrejo	1	1
10. Purwokerto	1	1
11. Brangsong	1	1
12. Kebonadem	1	1
<b>JUMLAH</b>	<b>12</b>	<b>12</b>

BPS Kabupaten Kendal

Sumber data : Kantor Kecamatan Brangsong

Catatan :

Tabel : 2.3

**BANYAKNYA PERANGKAT DESA  
KECAMATAN BRANGSONG  
TAHUN : 2003**

DESA	KA DES/ KEL	CA RIK	KAUR UMUM	KAUR KEU ANGAN	BE KEL	KE BA YAN	BA YAN TANI	ULU ULU	JAGA BAYA	MO DIN	KAMI TUWO	JUM LAH
(1)	(2)	(3)	(4)	(5)	(6)	(7)	(8)	(9)	(10)	(11)	(12)	(13)
01. Tunggulsari	1	1	1	1	1	0	0	1	0	1	3	10
02. Sumur	1	1	1	1	1	1	0	0	0	2	0	8
03. Penjalin	1	1	1	0	1	1	1	0	0	1	2	9
04. Kertomulyo	1	1	1	1	1	1	1	0	2	2	2	13
05. Blorok	1	1	1	0	1	0	1	0	0	1	2	8
06. Sidorejo	1	1	1	1	1	1	0	1	0	1	4	12
07. Tosari	1	1	1	1	1	0	1	0	0	2	2	10
08. Rejosari	1	1	1	0	1	0	1	0	0	2	3	10
09. Turunrejo	1	1	1	1	1	2	1	3	1	2	4	18
10. Purwokerto	1	1	1	1	1	1	1	1	1	2	3	14
11. Brangsong	1	1	1	1	1	1	1	1	1	2	3	14
12. Kebonadem	1	1	1	0	1	1	1	0	0	1	2	9
<b>JUMLAH 2003</b>	<b>12</b>	<b>12</b>	<b>12</b>	<b>8</b>	<b>12</b>	<b>9</b>	<b>9</b>	<b>7</b>	<b>5</b>	<b>19</b>	<b>30</b>	<b>135</b>

Sumber data : Kantor Kecamatan Brangsong  
Catatan :



Tabel : 3.1.

**BANYAKNYA RUMAH TANGGA DAN BANGUNAN TEMPAT TUNGGAL  
KECAMATAN BRANGSONG**

TAHUN : 2003

DESA	RUMAH	BANGUNAN
	TANGGA	TEMPAT TUNGGAL
(1)	(2)	(3)
01. Tungulsari	1.019	0
02. Sumur	1.150	0
03. Penjalin	423	0
04. Kertomulyo	1.138	0
05. Blorok	590	0
06. Sidorejo	1.201	0
07. Tosari	835	0
08. Rejosari	839	0
09. Turunrejo	997	0
10. Purwokerto	844	0
11. Brangsong	1.358	0
12. Kebonadem	490	0
<b>JUMLAH 2003</b>	<b>10.884</b>	<b>0</b>
<b>2002</b>	<b>10.680</b>	<b>9.212</b>
<b>2001</b>	<b>10.238</b>	<b>9.169</b>

BPS Kabupaten Kendal

Sumber data : Statistik Kecamatan Brangsong

Catatan :

Tabel : 3.2

**KEPADATAN RUMAH TANGGA  
KECAMATAN BRANGSONG**

TAHUN : 2003

DESA	PENDUDUK	RUMAH TANGGA	KEPADATAN (Orang/RT)
(1)	(2)	(3)	(4)
01. Tunggulsari	4.577	1.017	5
02. Sumur	4.136	1.146	4
03. Penjalin	1.750	423	4
04. Kertomulyo	4.454	1.118	4
05. Blorok	2.164	523	4
06. Sidorejo	4.958	1.201	4
07. Tosari	3.145	885	4
08. Rejosari	3.747	839	4
09. Turunrejo	4.161	997	4
10. Purwokerto	3.858	843	5
11. Brangsong	5.719	1.247	5
12. Kebonadem	1.916	465	4
<hr/>			
Jumlah 2003	44.585	10.704	4
2002	44.381	10.884	4
2001	44.151	10.238	4

BPS Kabupaten Kendal

Sumber data : Statistik Kecamatan Brangsong  
Catatan :

Tabel : 3.3

**BANYAKNYA KELUARGA MENURUT TAHAPAN  
KECAMATAN BRANGSONG**

TAHUN : 2003

DESA	PRA SEJAHTERA		SEJAHTERA I		SEJAH- TERA	JUM
	ALEK	BAE	ALEK	BAE	II/III	LAH
(1)	(2)	(3)	(4)	(5)	(6)	(7)
01. Tunggulsari	430	360	11	54	277	1.132
02. S u m u r	455	524	58	100	71	1.208
03. Penjalin	199	119	0	19	110	447
04. Kertomulyo	263	421	49	146	160	1.039
05. B l o r o k	176	175	15	28	140	534
06. Sidorejo	355	119	95	115	651	1.335
07. Tosari	179	228	59	212	143	821
08. Rejosari	150	204	7	90	435	886
09. Turunrejo	291	194	21	83	408	997
10. Purwokerto	210	183	16	92	464	965
11. Brangsong	312	327	26	157	570	1.392
12. Kebonadem	137	37	34	32	247	487
<b>JUMLAH 2003</b>	<b>3.157</b>	<b>2.891</b>	<b>391</b>	<b>1.128</b>	<b>3.676</b>	<b>11.243</b>
<b>2002</b>	<b>3.296</b>	<b>2.827</b>	<b>231</b>	<b>1.015</b>	<b>3.724</b>	<b>11.093</b>
<b>2001</b>						

BPS Kabupaten Kendal

Sumber data : PPLKB Kecamatan Brangsong

Catatan : - ALEK : Alasan Ekonomi

- BAE : Bukan Alasan Ekonomi

Tabel : 3.4

**BANYAKNYA TEMPAT TINGGAL PENDUDUK  
KECAMATAN BRANGSONG**

TAHUN : 2003

DESA	PER- MANEN	SEMI PER- MANEN	PAPAN	BAMBU	JUMLAH
(1)	(2)	(3)	(4)	(5)	(6)
01. Tunggulsari	78	399	526	32	1.035
02. S u m u r	15	29	629	209	882
03. Penjalin	33	74	320	38	465
04. Kertomulyo	44	1.201	58	60	1.363
05. B l o r o k	30	172	196	50	448
06. Sidorejo	406	302	228	18	954
07. Tosari	162	46	315	135	658
08. Rejosari	109	233	177	175	694
09. Turunrejo	55	547	177	22	801
10. Purwokerto	72	102	224	203	601
11. Brangsong	108	472	295	120	995
12. Kebonadem	49	200	97	19	365
<b>JUMLAH 2003</b>	<b>1.161</b>	<b>3.777</b>	<b>3.242</b>	<b>1.081</b>	<b>9.261</b>
<b>2002</b>	<b>1.139</b>	<b>3.774</b>	<b>3.229</b>	<b>1.070</b>	<b>9.212</b>
<b>2001</b>	<b>1.121</b>	<b>3.754</b>	<b>3.197</b>	<b>1.097</b>	<b>9.169</b>

BPS Kabupaten Kendal

Sumber data : Statistik Kecamatan Brangsong  
Catatan :

Tabel : 3.5

**BANYAKNYA PENDUDUK DIRINCI MENURUT JENIS KELAMIN  
KECAMATAN BRANGSONG**

TAHUN : 2003

DESA	LAKI-LAKI	PEREMPUAN	JUMLAH
(1)	(2)	(3)	(4)
01. Tunggulsari	2.310	2.267	4.577
02. Sumur	2.073	2.063	4.136
03. Penjalin	882	868	1.750
04. Kertomulyo	2.252	2.202	4.454
05. Blorok	1.047	1.117	2.164
06. Sidorejo	2.439	2.519	4.958
07. Tosari	1.497	1.648	3.145
08. Rejosari	1.871	1.876	3.747
09. Turunrejo	2.055	2.106	4.161
10. Purwokerto	1.877	1.981	3.858
11. Brangsong	2.856	2.863	5.719
12. Kebonadem	959	957	1.916
<b>JUMLAH 2003</b>	<b>22.118</b>	<b>22.467</b>	<b>44.585</b>
2002	22.002	22.379	44.381
2001	21.908	22.243	44.151

BPS Kabupaten Kendal

Sumber data: Monografi DESA 20011

Catatan :

Tabel : 3.6

KEPADATAN PENDUDUK  
KECAMATAN BRANGSONG

TAHUN : 2003

DESA	PENDUDUK	LUAS	KEPADATAN
		(Km-2)	(Orang/Km-2)
(1)	(2)	(3)	(4)
01. Tunggulsari	4.577	5,36	854
02. S u m u r	4.136	2,48	1.668
03. Penjalin	1.750	2,46	711
04. Kertomulyo	4.454	2,61	1.707
05. B l o r o k	2.164	1,57	1.378
06. Sidorejo	4.958	1,49	3.328
07. Tosari	3.145	1,51	2.083
08. Rejosari	3.747	1,51	2.481
09. Turunrejo	4.161	8,21	507
10. Purwokerto	3.858	3,57	1.081
11. Brangsong	4.719	2,84	1.662
12. Kebonadem	1.916	0,93	2.060
JUMLAH 2003	43.585	34,54	1.262
2002	43.585	34,54	1.262
2001	44.381	34,54	1.285

BPS Kabupaten Kendal

Sumber data : Statistik Kecamatan Brangsong

Catatan :

Tabel : 3.7

SEX RATIO PENDUDUK LAKI-LAKI TERHADAP PEREMPUAN  
KECAMATAN BRANGSONG

TAHUN : 2003

DESA	PENDUDUK		SEX RATIO (PER 1000)
	LAKI-LAKI	PEREMPUAN	
(1)	(2)	(3)	(4)
01. Tunggulsari	2.310	2.267	1.019
02. S u m u r	2.073	2.063	1.005
03. Penjalin	882	868	1.016
04. Kertomulyo	2.252	2.202	1.023
05. B l o r o k	1.047	1.117	937
06. Sidorejo	2.439	2.519	968
07. Tosari	1.497	1.648	908
08. Rejosari	1.871	1.876	997
09. Turunrejo	2.055	2.106	976
10. Purwokerto	1.877	1.981	948
11. Brangsong	2.856	1.863	1.533
12. Kebonadem	959	957	1.002
<b>JUMLAH 2003</b>	<b>22.118</b>	<b>21.467</b>	<b>1.030</b>
2002	22.118	21.467	1.030
2001	22.002	22.379	983

BPS Kabupaten Kendal

Sumber data : Statistik Kecamatan Brangsong

Catatan :

Tabel : 3.8

**PERKEMBANGAN PENDUDUK PER TAHUN  
KECAMATAN BRANGSONG**

TAHUN : 1985 - 2003

TAHUN	PENDUDUK	PERKEMBANGAN
		PENDUDUK (%)
(1)	(2)	(3)
1985		-
1986		-
1987	35.751	-
1988	35.874	0,34
1989	36.055	0,50
1990	37.349	3,59
1991	38.180	2,22
1992	38.399	0,57
1993	38.614	0,56
1994	38.835	0,57
1995	39.075	0,62
1996	41.910	7,26
1997	41.955	0,11
1998	42.036	0,19
1999	43.654	3,85
2000	43.953	0,68
2001	44.151	0,45
2002	44.381	0,52
2003	44.585	0,46

BPS Kabupaten Kendal

Sumber data : Statistik Kecamatan Brangsong

Catatan :



Tabel : 3.9

**BANYAKNYA PENDUDUK MENURUT KELOMPOK UMUR  
DAN JENIS KELAMIN  
KECAMATAN BRANGSONG  
TAHUN : 2003**

UMUR	LAKI-LAKI	PEREMPUAN	JUMLAH
(1)	(2)	(3)	(4)
0 - 4	2.508	2.498	5.006
5 - 9	2.893	2.721	5.614
10 - 14	2.787	2.590	5.377
15 - 19	2.256	2.152	4.408
20 - 24	1.703	1.948	3.651
25 - 29	1.752	1.883	3.635
30 - 39	2.955	2.925	5.880
40 - 49	1.836	2.024	3.860
50 - 59	1.657	1.788	3.445
60 keatas	1.772	1.937	3.709
<b>JUMLAH</b>			
2003	22.119	22.466	44.585
2002	22.002	22.379	44.381
2001	21.908	22.243	44.151

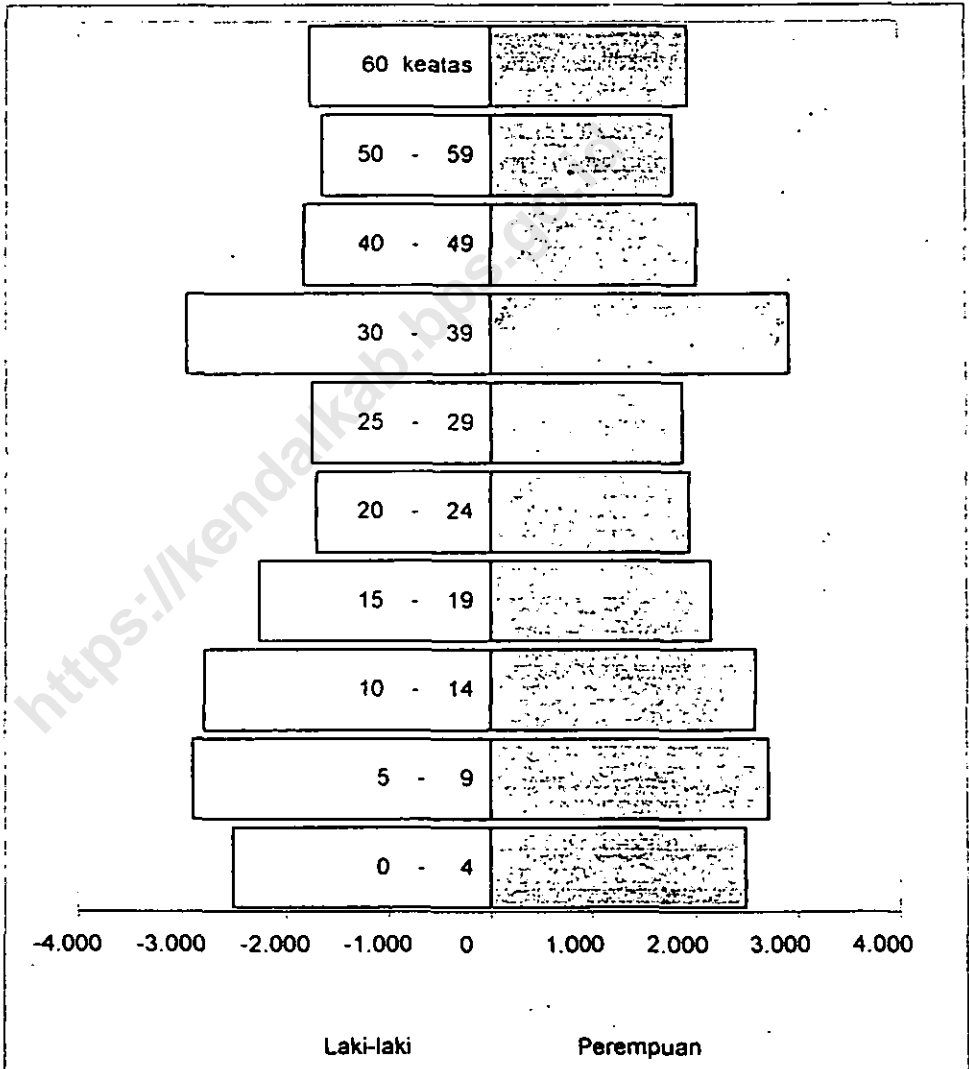
BPS Kabupaten Kendal

Sumber data : Statistik Kecamatan Brangsong

Catatan :

Grafik : 2

**BANYAKNYA PENDUDUK MENURUT KELOMPOK UMUR  
DAN JENIS KELAMIN  
KECAMATAN BRANGSONG  
TAHUN : 2002**



Sumber data : Statistik Kecamatan Brangsong

Tabel : 3.10

**BANYAKNYA PENDUDUK UMUR 5 - 6, 7 - 12, 13 - 15  
KECAMATAN BRANGSONG**

TAHUN : 2003

DESA	5 - 6	7 - 12	13 - 15
(1)	(2)	(3)	(4)
01. Tunggulsari	218	709	311
02. S u m u r	197	641	281
03. Penjalin	83	271	119
04. Kertomulyo	212	690	303
05. B l o r o k	103	335	147
06. Sidorejo	236	768	337
07. Tosari	150	487	214
08. Rejosari	178	581	255
09. Turunrejo	198	645	283
10. Purwokerto	184	598	262
11. Brangsong	272	886	389
12. Kebonadem	91	297	130
<b>JUMLAH 2003</b>	<b>2.122</b>	<b>6.908</b>	<b>3.031</b>
2002	2.113	6.881	3.018
2001	2.102	6.845	3.002

BPS Kabupaten Kendal

Sumber data : Statistik Kecamatan Brangsong

Catatan :

Tabel : 3.11

**BANYAKNYA MUTASI PENDUDUK  
KECAMATAN BRANGSONG**

TAHUN : 2003

DESA	KELA- HIRAN	KEMA- TIAN	DATANG	PERGI
(1)	(2)	(3)	(4)	(5)
01. Tunggulsari	17	28	14	1
02. Sumur	16	27	0	0
03. Penjalin	20	6	11	1
04. Kertomulyo	54	25	6	9
05. Blorok	37	29	0	0
06. Sidorejo	45	37	55	36
07. Tosari	46	24	13	3
08. Rejosari	56	31	11	14
09. Turunrejo	43	22	3	0
10. Purwokerto	29	15	0	4
11. Brangsong	32	31	4	16
12. Kebonadem	30	18	35	6
<b>JUMLAH 2003</b>	<b>425</b>	<b>293</b>	<b>152</b>	<b>90</b>
<b>2002</b>	<b>456</b>	<b>283</b>	<b>163</b>	<b>106</b>
<b>2001</b>	<b>392</b>	<b>242</b>	<b>131</b>	<b>83</b>

BPS Kabupaten Kendal

Sumber data : Statistik Kecamatan Brangsong

Catatan :

Tabel : 3.12

**BANYAKNYA PENDUDUK DI ATAS 5 TAHUN  
DIRINCI MENURUT PENDIDIKAN  
KECAMATAN BRANGSONG  
TAHUN : 2003**

DESA	TIDAK	TIDAK	BELUM	TAMAT SD
	SEKOLAH	TAMAT SD		
(1)	(2)	(3)	(4)	(5)
01. Tunggulsari	521	447	842	1.738
02. Sumur	214	120	830	2.137
03. Penjalin	88	318	209	537
04. Kertomulyo	102	433	511	1.529
05. Blorok	183	578	224	501
06. Sidorejo	90	306	763	1.290
07. Tosari	483	446	876	475
08. Rejosari	110	730	709	940
09. Turunrejo	100	309	638	1.900
10. Purwokerto	251	215	480	1.526
11. Brangsong	83	676	806	1.639
12. Kebonadem	82	204	157	813
<b>JUMLAH 2003</b>	<b>2.307</b>	<b>4.782</b>	<b>7.045</b>	<b>15.025</b>
2002	2.357	4.827	7.021	14.891
2001	2.603	4.884	6.975	14.703

BPS Kabupaten Kendal

Sumber data : Statistik Kecamatan Brangsong  
Catatan :

Tabel : 3.12 (Lanjutan)

**BANYAKNYA PENDUDUK DI ATAS 5 TAHUN  
DIRINCI MENURUT PENDIDIKAN  
KECAMATAN BRANGSONG  
TAHUN : 2003**

DESA	TAMAT		
	SLTP	SLTA	PT/AKADEMI
(1)	(6)	(7)	(8)
01. Tungguhsari	343	163	9
02. Sumur	236	128	7
03. Penjalin	230	143	28
04. Kertomulyo	1.171	196	12
05. Blorok	276	133	26
06. Sidorejo	1.282	582	88
07. Tosari	355	134	23
08. Rejosari	459	341	37
09. Turunrejo	380	347	20
10. Purwokerto	499	400	54
11. Brangsong	1.083	746	44
12. Kebonadem	256	144	44
<b>JUMLAH 2003</b>	<b>6.570</b>	<b>3.457</b>	<b>392</b>
<b>2002</b>	<b>6.518</b>	<b>3.398</b>	<b>386</b>
<b>2001</b>	<b>6.419</b>	<b>3.294</b>	<b>316</b>

BPS Kabupaten Kendal

Sumber data : Statistik Kecamatan Brangsong

Catatan :

Tabel : 3.13

**BANYAKNYA PENDUDUK DI ATAS 10 TAHUN YANG BEKERJA  
DIRINCI MENURUT MATA PENCAHARIAN  
KECAMATAN BRANGSONG  
TAHUN : 2003**

DESA	PETANI	BURUH TANI	NELAYAN	PENGU- SAHA	BURUH INDUSTRI/ BANGUNAN
(1)	(2)	(3)	(4)	(5)	(6)
01. Tunggulsari	1.408	378	0	4	147
02. Sumur	548	1.287	0	2	128
03. Penjalin	340	552	0	1	486
04. Kertomulyo	694	873	0	1	685
05. Blorok	264	248	0	2	750
06. Sidorejo	210	886	0	12	317
07. Tosari	305	389	0	10	292
08. Rejosari	354	891	20	18	282
09. Turunrejo	864	980	42	2	605
10. Purwokerto	323	281	0	24	208
11. Brangsong	757	725	3	6	1.023
12. Kebonadem	246	354	0	9	225
<b>JUMLAH 2003</b>	<b>6.313</b>	<b>7.844</b>	<b>65</b>	<b>91</b>	<b>5.148</b>
2002	6.313	7.844	65	91	5.148
2001	6.307	7.835	65	87	5.132

BPS Kabupaten Kendal

Sumber data : Statistik Kecamatan Brangsong

Catatan :

Tabel : 3.13 (Lanjutan)

**BANYAKNYA PENDUDUK DI ATAS 10 TAHUN YANG BEKERJA  
DIRINCI MENURUT MATA PENCAHARIAN  
KECAMATAN BRANGSONG  
TAHUN : 2003**

DESA	PE - DAGANG	ANG - KUTAN	PNS / ABRI	PEN - SIUN	LAIN- LAIN
(1)	(7)	(8)	(9)	(10)	(11)
01. Tunggulsari	16	7	35	9	510
02. Sumur	52	23	12	5	502
03. Penjalin	36	24	12	6	162
04. Kertomutyo	132	19	13	3	461
05. Blorok	26	15	52	14	358
06. Sidorejo	140	46	42	12	503
07. Tosari	28	26	43	25	340
08. Rejosari	25	22	64	26	611
09. Turunrejo	36	38	32	14	885
10. Purwokerto	20	30	20	16	438
11. Brangsong	58	58	59	11	257
12. Kebonadem	56	48	24	15	214
<b>JUMLAH 2003</b>	<b>625</b>	<b>356</b>	<b>408</b>	<b>156</b>	<b>5.241</b>
2002	625	356	408	156	5.241
2001	621	351	407	154	5.260

BPS Kabupaten Kendal

Sumber data : Statistik Kecamatan Brangsong

Catatan :



Tabel : 4.1

BANYAKNYA PUS AKSEPTOR KB AKTIF  
KECAMATAN BRANGSONG

TAHUN : 2003

DESA	PUS	KONTRASEPSI		
		IUD	PIL	KONDOM
(1)	(2)	(3)	(4)	(5)
01. Tunggulsari	765	3	160	0
02. Sumur	715	6	290	0
03. Penjalin	305	0	83	0
04. Kertomulyo	700	2	197	0
05. Blorok	372	15	59	0
06. Sidorejo	1.027	25	105	3
07. Tosari	544	15	94	0
08. Rejosari	581	9	147	0
09. Turunrejo	611	3	50	0
10. Purwokerto	630	5	52	0
11. Brangsong	991	31	164	0
12. Kebonadem	334	9	42	0
JUMLAH 2003	7.575	123	1.443	3
2002	7.542	126	2.127	3
2001	7.189	162	2.155	12

Tabel : 4.1. (lanjutan)

**BANYAKNYA PUS AKSEPTOR KB AKTIF  
KECAMATAN BRANGSONG**

TAHUN : 2003

DESA	KONTRASEPSI				JUMLAH
	INP	SUNTIK	MOP	MOW	
(1)	(7)	(8)	(9)	(10)	(11)
01. Tunggulsari	119	267	6	29	578
02. S u m u r	26	176	1	8	490
03. Penjalin	26	117	2	10	231
04. Kertomulyo	54	254	0	6	489
05. B l o r o k	53	149	1	29	302
06. Sidorejo	60	570	4	20	773
07. Tosari	22	264	3	13	406
08. Rejosari	17	205	0	16	383
09. Tununrejo	16	400	0	9	462
10. Purwokerto	22	395	3	16	477
11. Brangsong	41	456	1	25	707
12. Kebonadem	6	188	2	10	235
<b>JUMLAH 2003</b>	<b>462</b>	<b>3.441</b>	<b>23</b>	<b>191</b>	<b>5.533</b>
2002	453	2.618	23	183	5.533
2001	476	2.472	23	177	5.480

BPS Kabupaten Kendal

Sumber data : PPLKB Kecamatan Brangsong

Catatan :

Tabel : 5.1

**BANYAKNYA PEMELUK AGAMA  
KECAMATAN BRANGSONG**

TAHUN : 2003

DESA	ISLAM	KRISTEN		BUDHA	HINDU	LAINNYA
		PROT.	KTL.			
(1)	(2)	(3)	(4)	(5)	(6)	(7)
01. Tunggulsari	4.577	0	0	0	0	0
02. S u m u r	4.136	0	0	0	0	0
03. Penjalin	1.750	0	0	0	0	0
04. Kertomulyo	4.454	0	0	0	0	0
05. B l o r o k	2.160	4	0	0	0	0
06. Sidorejo	4.832	99	27	0	0	0
07. Tosari	3.141	4	0	0	0	0
08. Rejosari	3.747	0	0	0	0	0
09. Turunrejo	4.156	5	0	0	0	0
10. Purwokerto	3.858	0	0	0	0	0
11. Brangsong	5.717	2	0	0	0	0
12. Kebonadem	1.916	0	0	0	0	0
	<b>JUNLAH 2003</b>	<b>44.444</b>	<b>114</b>	<b>27</b>	<b>0</b>	<b>0</b>
	<b>2002</b>	<b>44.237</b>	<b>119</b>	<b>25</b>	<b>0</b>	<b>0</b>
	<b>2001</b>	<b>43.823</b>	<b>120</b>	<b>25</b>	<b>0</b>	<b>0</b>

BPS Kabupaten Kendal

Sumber data : Statistik Kecamatan Brangsong

Catatan :

Tabel : 5.3

PESERTA CALON JAMAAH HAJI  
KECAMATAN BRANGSONG  
TAHUN: 2001 - 2003

DESA	2.001	2.002	2.003
(1)	(2)	(3)	(4)
01. Tunggulsari			1
02. Sumur			0
03. Penjalin			1
04. Kertomulyo			1
05. Blorok			4
06. Sidorejo			2
07. Tosari			0
08. Rejosari			4
09. Turunrejo			0
10. Purwokerto			4
11. Brangsong			0
12. Kebonadem			
JUMLAH	0	0	17

BPS Kabupaten Kendal

Sumber data : KUA Kecamatan Brangsong

Catatan :

Tabel : 5.4

**BANYAKNYA ULAMA, MUBALIGH, DAN KHOTIB  
KECAMATAN BRANGSONG**

TAHUN : 2003

DESA	ULAMA	MUBALIGH	KHOTIB
(1)	(2)	(3)	(4)
01. Tunggulsari	13	2	15
02. Sumur	30	0	5
03. Penjalin	11	0	5
04. Kertomulyo	2	1	10
05. Blorok	20	0	10
06. Sidorejo	26	1	12
07. Tosari	8	4	10
08. Rejosari	17	1	5
09. Turunrejo	26	0	26
10. Purwokerto	23	5	10
11. Brangsong	24	6	15
12. Kebonadem	1	3	5
<b>JUMLAH 2003</b>	<b>181</b>	<b>19</b>	<b>125</b>
<b>2002</b>	<b>181</b>	<b>19</b>	<b>125</b>
<b>2001</b>	<b>223</b>	<b>78</b>	<b>103</b>

BPS Kabupaten Kendal

Sumber data : KUA Kecamatan Brangsong

Catatan :

Tabel :5.5

**BANYAKNYA NIKAH, TALAK, CERAI DAN RUJUK  
KECAMATAN BRANGSONG**

TAHUN : 2003

DESA	NIKAH	TALAK	CERAI	RUJUK
(1)	(2)	(3)	(4)	(5)
01. Tunggulsari	41	0	2	0
02. Sumur	64	2	3	0
03. Penjalin	22	0	0	0
04. Kertomulyo	30	2	0	0
05. Blorok	22	0	1	0
06. Sidorejo	40	4	3	0
07. Tosari	24	0	0	0
08. Rejosari	25	1	0	0
09. Turunrejo	33	0	0	0
10. Purwokerto	20	2	2	0
11. Brangsong	40	1	2	0
12. Kebonadem	17	0	0	0
<b>JUMLAH 2003</b>	<b>378</b>	<b>12</b>	<b>13</b>	<b>0</b>
<b>2002</b>	<b>715</b>	<b>24</b>	<b>24</b>	<b>0</b>
<b>2001</b>	<b>352</b>	<b>14</b>	<b>30</b>	<b>0</b>

BPS Kabupaten Kendal

Sumber data : KUA Kecamatan Brangsong

Catatan :

Tabel : 5.6.

**BANYAKNYA PONDOK PESANTREN,  
TAMAN PENDIDIKAN AL QUR'AN, SANTRI DAN SISWA  
KECAMATAN BRANGSONG  
TAHUN : 2002**

DESA	PONPES	JUMLAH SANTRI	TPQ	JUMLAH SISWA
(1)	(2)	(3)	(4)	(5)
01. Tunggulsari	0	0	1	122
02. S u m u r	0	0	2	177
03. Penjalin	1	21	1	108
04. Kertomulyo	2	25	0	0
05. B l o r o k	0	0	0	0
06. Sidorejo	1	10	2	50
07. Tosari	0	0	1	90
08. Rejosari	0	0	0	0
09. Turunrejo	0	0	2	446
10. Purwokerto	0	0	2	243
11. Brangsong	1	25	3	472
12. Kebonadem	1	50	1	120
JUMLAH 2002	6	131	15	1.828
2001	7	200	12	2.028

BPS Kabupaten Kendal

Sumber data : KUA Kecamatan Brangsong

Catatan :

Tabel : 6.1

**BANYAKNYA SEKOLAH TK, MURID DAN GURU  
KECAMATAN BRANGSONG**

TAHUN : 2003

DESA	SEKOLAH	MURID	GURU
(1)	(2)	(3)	(4)
01. Tunggulsari	1	25	2
02. Sumur	1	18	2
03. Penjalin	0	0	0
04. Kertomulyo	0	0	0
05. Blorok	0	0	0
06. Sidorejo	2	74	4
07. Tosari	1	31	2
08. Rejosari	1	33	2
09. Turunrejo	2	56	3
10. Purwokerto	3	133	9
11. Brangsong	2	79	4
12. Kebonadem	1	37	2
<b>JUMLAH 2003</b>	<b>14</b>	<b>486</b>	<b>30</b>
2002	14	495	29
2001	11	437	25

BPS Kabupaten Kendal

Sumber data : Masing-masing Sekolah di Kecamatan Brangsong

Catatan :



Tabel : 6.2

**BANYAKNYA SEKOLAH DASAR NEGERI, MURID DAN GURU  
KECAMATAN BRANGSONG**

TAHUN : 2002

DESA	SEKOLAH	MURID	GURU
(1)	(2)	(3)	(4)
01. Tunggulsari	2	572	13
02. Sumur	2	637	16
03. Penjalin	1	263	7
04. Kertomulyo	2	386	14
05. Blorok	2	307	14
06. Sidorejo	4	659	28
07. Tosari	2	295	15
08. Rejosari	2	440	18
09. Tununrejo	2	525	17
10. Purwokerto	2	526	13
11. Brangsong	2	591	17
12. Kebonadem	2	433	16
<b>JUMLAH 2003</b>			
	25	5.634	188
<b>2002</b>			
	25	5.799	185
<b>2001</b>			
	25	5.746	185

BPS Kabupaten Kendal

Sumber data : Masing-masing Sekolah di Kecamatan Brangsong  
Catatan :

Tabel : 6.3

**BANYAKNYA MADRASAH IBTIDAYAH, MURID DAN GURU  
KECAMATAN BRANGSONG**

TAHUN : 2003

DESA	SEKOLAH	MURID	GURU
(1)	(2)	(3)	(4)
01. Tunggulsari	0	0	0
02. S u m u r	0	0	0
03. Penjalin	0	0	0
04. Kertomulyo	1	174	5
05. B l o r o k	0	0	0
06. Sidorejo	0	0	0
07. Tosari	0	0	0
08. Rejosari	0	0	0
09. Tununrejo	1	160	7
10. Purwokerto	0	0	0
11. Brangsong	1	211	6
12. Kebonadem	0	0	0
<b>JUMLAH 2003</b>	<b>3</b>	<b>545</b>	<b>18</b>
<b>2002</b>	<b>3</b>	<b>544</b>	<b>21</b>
<b>2001</b>	<b>3</b>	<b>533</b>	<b>19</b>

BPS Kabupaten Kendal

Sumber data : Masing-masing Sekolah di Kecamatan Brangsong  
Catatan :

Tabel : 6.4

**BANYAKNYA SEKOLAH LANJUTAN PERTAMA NEGERI, MURID DAN GURU  
KECAMATAN BRANGSONG**

TAHUN : 2003

DESA	SEKOLAH	MURID	GURU
(1)	(2)	(3)	(4)
01. Tunggulsari	0	0	0
02. Sumur	0	0	0
03. Penjalin	0	0	0
04. Kertomulyo	1	519	24
05. Blorok	0	0	0
06. Sidorejo	0	0	0
07. Tosari	0	0	0
08. Rejosari	0	0	0
09. Turunrejo	0	0	0
10. Purwokerto	0	0	0
11. Brangsong	1	909	47
12. Kebonadem	0	0	0
<b>JUMLAH 2003</b>	<b>2</b>	<b>1.428</b>	<b>66</b>
<b>2002</b>	<b>2</b>	<b>1.343</b>	<b>66</b>
<b>2001</b>	<b>2</b>	<b>1.343</b>	<b>62</b>

BPS Kabupaten Kendal

Sumber data : Masing-masing Sekolah di Kecamatan Brangsong

Catatan : Termasuk SLTP Kejuruan Negeri

Tabel : 6.5

**BANYAKNYA SEKOLAH LANJUTAN PERTAMA SWASTA, MURID DAN GURU  
KECAMATAN BRANGSONG**

TAHUN : 2003

DESA	SEKOLAH	MURID	GURU
(1)	(2)	(3)	(4)
01. Tunggulsari	0	0	0
02. S u m u r	0	0	0
03. Penjalin	0	0	0
04. Kertomulyo	0	0	0
05. B l o r o k	1	331	17
06. Sidorejo	1	184	14
07. Tosari	0	0	0
08. Rejosari	1	512	30
09. Turunrejo	0	0	0
10. Purwokerto	0	0	0
11. Brangsong	0	0	0
12. Kebonadern	0	0	0
<b>JUMLAH 2003</b>	<b>3</b>	<b>1.027</b>	<b>61</b>
<b>2002</b>	<b>3</b>	<b>1.040</b>	<b>62</b>
<b>2001</b>	<b>3</b>	<b>1.042</b>	<b>62</b>

BPS Kabupaten Kendal

Sumber data : Masing-masing Sekolah di Kecamatan Brangsong  
Catatan : Termasuk SLTP Kejuruan Swasta

Tabel : 6.6

**BANYAKNYA MADRASAH TSANAWIYAH, MURID DAN GURU  
KECAMATAN BRANGSONG**

TAHUN : 2003

DESA	SEKOLAH	MURID	GURU
(1)	(2)	(3)	(4)
01. Tunggulsari	0	0	0
02. Sumur	0	0	0
03. Penjalin	0	0	0
04. Kertomulyo	0	0	0
05. Blorok	0	0	0
06. Sidorejo	0	0	0
07. Tosari	0	0	0
08. Rejosari	0	0	0
09. Turunrejo	0	0	0
10. Purwokerto	1	549	29
11. Brangsong	0	0	0
12. Kebonadem	0	0	0
<b>JUMLAH 2003</b>	<b>1</b>	<b>549</b>	<b>29</b>
<b>2002</b>	<b>1</b>	<b>525</b>	<b>27</b>
<b>2001</b>	<b>1</b>	<b>522</b>	<b>30</b>

BPS Kabupaten Kendal

Sumber data : Masing-masing Sekolah di Kecamatan Brangsong

Catatan :

Tabel : 7.1

**BANYAKNYA DOKTER, TENAGA MEDIS (MANTRI KESEHATAN),  
 BIDAN, DUKUN BAYI, DAN JURU SUNAT  
 KECAMATAN BRANGSONG  
 TAHUN : 2003**

DESA	DOKTER	MANTRI KES.	BIDAN	DUKUN BAYI	JURU SUNAT
(1)	(2)	(3)	(4)	(5)	(6)
01. Tunggisari	0	1	1	2	0
02. S u m u r	0	0	1	2	0
03. Penjalin	0	1	0	1	0
04. Kertomulyo	0	1	1	3	0
05. B l o r o k	0	1	1	1	0
06. Sidorejo	1	3	2	3	0
07. Tosari	0	0	1	1	0
08. Rejosari	0	2	2	3	2
09. Turunrejo	0	0	1	1	0
10. Purwokerto	0	2	1	2	0
11. Brangsong	1	1	3	1	0
12. Kebonadem	0	0	1	1	0
<b>JUMLAH 2003</b>	<b>2</b>	<b>12</b>	<b>15</b>	<b>21</b>	<b>2</b>
2002	4	9	15	23	2
2001	0	5	14	14	0

BPS Kabupaten Kendal

Sumber data : Puskesmas Kecamatan Brangsong

Catatan :

Tabel : 7.2

**BANYAKNYA FASILITAS KESEHATAN  
KECAMATAN BRANGSONG**

- TAHUN : 2003

DESA	RSU	PUSKESMAS	PUSKESMAS PEMBANTU
(1)	(2)	(3)	(4)
01. Tunggulsari	0	0	1
02. S u m u r	0	0	1
03. Penjalin	0	0	0
04. Kertomulyo	0	0	0
05. B l o r o k	0	0	0
06. Sidorejo	0	1	0
07. Tosari	0	0	0
08. Rejosari	0	0	0
09. Turunrejo	0	0	1
10. Purwokerto	0	0	0
11. Brangsong	0	1	0
12. Kebonadem	0	0	0
<b>JUMLAH 2003</b>	<b>0</b>	<b>2</b>	<b>3</b>
<b>2002</b>	<b>0</b>	<b>2</b>	<b>3</b>
<b>2001</b>	<b>0</b>	<b>2</b>	<b>3</b>

BPS Kabupaten Kendal

Sumber data: Puskesmas Kecamatan Brangsong  
Catatan :

Tabel : 7.2 (lanjutan)

BANYAKNYA FASILITAS KESEHATAN  
KECAMATAN BRANGSONG

TAHUN : 2003

DESA	DOKTER UMUM	DOKTER GIGI	RUMAH BERSALIN
(1)	(5)	(6)	(7)
01. Tunggulsari	0	0	0
02. Sumur	0	0	0
03. Penjalin	0	0	0
04. Kertomulyo	0	0	0
05. Blorok	0	0	0
06. Sidorejo	0	0	1
07. Tosari	1	0	0
08. Rejosari	0	0	0
09. Turunrejo	0	0	0
10. Purwokerto	0	0	0
11. Brangsong	1	0	1
12. Kebonadem	0	0	0
<b>JUMLAH 2003</b>	<b>2</b>	<b>0</b>	<b>2</b>
<b>2002</b>	<b>2</b>	<b>0</b>	<b>2</b>
<b>2001</b>	<b>2</b>	<b>0</b>	<b>2</b>

BPS Kabupaten Kendal

Sumber data: Puskesmas Kecamatan Brangsong  
Catatan :



Tabel : 7.3

**BANYAKNYA SARANA AIR BERSIH  
KECAMATAN BRANGSONG**

TAHUN : 2003

DESA	SUMUR	SPT	SUMUR	PELANG- GAN
	ARTETIS		GALI	PAM
(1)	(2)	(3)	(4)	(5)
01. Tunggulsari	0	10	141	0
02. Sumur	0	0	55	0
03. Penjalin	0	5	105	0
04. Kertomulyo	0	16	387	0
05. Blorok	0	14	125	0
06. Sidorejo	0	115	582	318
07. Tosari	0	0	383	0
08. Rejosari	40	0	415	191
09. Turunrejo	98	0	170	0
10. Purwokerto	11	8	208	197
11. Brangsong	25	10	869	290
12. Kebonadem	10	1	239	206
<b>JUMLAH 2003</b>	<b>184</b>	<b>179</b>	<b>3.679</b>	<b>1.202</b>
2002	27	136	3.515	1.160
2001	27	138	3.509	923

BPS Kabupaten Kendal

Sumber data : Puskesmas Kecamatan Brangsong

Catatan :

Tabel : 7.4

**BANYAKNYA JAMBAK UMUM, INPRES, DAN SWADAYA  
KECAMATAN BRANGSONG**

TAHUN : 2003

DESA	UMUM	INPRES	SWADAYA
(1)	(2)	(3)	(4)
01. Tunggulsari	0	0	58
02. S u m u r	0	0	23
03. Penjalin	1	0	55
04. Kertomulyo	0	0	65
05. B l o r o k	1	0	39
06. Sidorejo	0	0	185
07. Tosari	0	0	155
08. Rejosari	12	0	205
09. Turunrejo	0	0	115
10. Purwokerto	0	0	279
11. Brangsong	1	0	200
12. Kebonadem	0	0	228
JUMLAH 2003	15	0	1.607
2002	12	13	1.234
2001	12	13	1.230

BPS Kabupaten Kendal

Sumber data : Puskesmas Kecamatan Brangsong

Catatan :

Tabel : 8.1

**BANYAKNYA PENDERITA CACAT  
KECAMATAN BRANGSONG**

TAHUN : 2003

DESA	JENIS PENDERITA CACAT					JUM LAH
	TUNA NETRA	TUBUH	MEN TAL	BISU TULI	PSI KOTIK	
(1)	(2)	(3)	(4)	(5)	(6)	(7)
01. Tunggulsari	2	11	1	4	0	18
02. S u m u r	4	3	1	0	3	11
03. Penjalin	1	6	3	0	0	10
04. Kertomulyo	4	5	0	2	1	12
05. B l o r o k	0	3	3	0	1	7
06. Sidorejo	2	3	3	4	2	14
07. Tosari	3	3	3	5	2	16
08. Rejosari	1	8	3	2	0	14
09. Turunrejo	2	11	5	5	3	26
10. Purwokerto	4	11	3	2	2	22
11. Brangsong	4	6	2	1	0	13
12. Kebonadem	0	4	1	0	0	5
<b>JUMLAH 2003</b>	<b>27</b>	<b>74</b>	<b>28</b>	<b>25</b>	<b>14</b>	<b>168</b>
2002	27	74	28	25	14	168
2001	27	78	28	15	23	171

BPS Kabupaten Kendal

Sumber data : Kantor Kecamatan Brangsong

Catatan :

Tabel : 9.1

**LUAS PANEN DAN PRODUKSI PADI SAWAH DAN GOGO  
KECAMATAN BRANGSONG**

TAHUN : 2003

DESA	PADI SAWAH		PADI GOGO	
	LUAS	PRODUKSI	LUAS	PRODUKSI
	( Ha )	( Ton )	( Ha )	( Ton )
(1)	(2)	(3)	(4)	(5)
01. Tunggulsari	166,00	996,00	76,00	190,00
02. S u m u r	0,00	0,00	102,00	265,20
03. Penjalin	160,00	960,00	55,00	143,00
04. Kertomulyo	316,00	2.148,80	42,00	169,20
05. B l o r o k	108,00	648,00	0,00	0,00
06. Sidorejo	124,00	843,20	0,00	0,00
07. Tosari	194,00	1.338,60	0,00	0,00
08. Rejosari	209,00	1.295,80	0,00	0,00
09. Turunrejo	349,00	2.059,10	0,00	0,00
10. Purwokerto	301,00	1.745,80	0,00	0,00
11. Brangsong	215,00	1.161,00	0,00	0,00
12. Kebonadem	95,00	552,50	0,00	0,00
<b>JUMLAH 2003</b>	<b>2.237,00</b>	<b>13.748,80</b>	<b>275,00</b>	<b>767,40</b>
2002	1.442,00	9.021,60	175,00	805,00
2001	2.612,00	13.407,00	225,00	1.011,00

BPS Kabupaten Kendal

Sumber data : Mantri Tani Kecamatan Brangsong

Catatan :

Tabel : 9.2

LUAS PANEN DAN PRODUKSI PADI DAN JAGUNG  
KECAMATAN BRAHGSONG

TAHUN : 2003

DESA	PADI		JAGUNG	
	LUAS	PRODUKSI	LUAS	PRODUKSI
	(Ha)	(Ton)	(Ha)	(Ton)
(1)	(2)	(3)	(4)	(5)
01. Tunggulsari	0,00	0,00	21,00	92,40
02. S u m u r	0,00	0,00	19,00	87,40
03. Penjalin	0,00	0,00	17,00	71,40
04. Kertomulyo	0,00	0,00	0,00	0,00
05. B l o r o k	0,00	0,00	10,00	44,00
06. Sidorejo	0,00	0,00	0,00	0,00
07. Tosari	0,00	0,00	0,00	0,00
08. Rejosari	0,00	0,00	0,00	0,00
09. Turunrejo	0,00	0,00	0,00	0,00
10. Purwokerto	0,00	0,00	0,00	0,00
11. Brangsong	0,00	0,00	0,00	0,00
12. Kebonadern	0,00	0,00	0,00	0,00
<b>JUMLAH 2003</b>	<b>0,00</b>	<b>0,00</b>	<b>67,00</b>	<b>295,20</b>
<b>2002</b>	<b>1.617,00</b>	<b>9.826,60</b>	<b>125,00</b>	<b>528,00</b>
<b>2001</b>	<b>2.837,00</b>	<b>14.418,00</b>	<b>150,00</b>	<b>722,00</b>

BPS Kabupaten Kendal

Sumber data : Mantri Tani Kecamatan Brangsong

Catatan :

Tabel : 9.3

**LUAS PANEN DAN PRODUKSI UBI KAYU DAN UBI JALAR  
KECAMATAN BRANGSONG**

TAHUN : 2003

DESA	UBI KAYU		KACANG TANAH	
	LUAS	PROD	LUAS	PROD
	(Ha)	(Ton)	(Ha)	(Ton)
(1)	(2)	(3)	(4)	(5)
01. Tunggulsari	124,00	2.604,00	13,00	24,70
02. Sumur	116,00	2.552,00	28,00	61,60
03. Penjalin	38,00	684,00	10,00	19,00
04. Kertomulyo	0,00	0,00	0,00	0,00
05. Blorok	28,00	532,00	14,00	28,00
06. Sidorejo	0,00	0,00	0,00	0,00
07. Tosari	0,00	0,00	0,00	0,00
08. Rejosari	0,00	0,00	0,00	0,00
09. Turunrejo	0,00	0,00	0,00	0,00
10. Purwokerto	0,00	0,00	0,00	0,00
11. Brangsong	0,00	0,00	0,00	0,00
12. Kebonadem	0,00	0,00	0,00	0,00
<b>JUMLAH 2003</b>	<b>306,00</b>	<b>6.372,00</b>	<b>65,00</b>	<b>133,30</b>
2002	106,00	2.751,00	0,00	0,00
2001	167,00	3.147,40	0,00	0,00

BPS Kabupaten Kendal

Sumber data : Mantri Tani Kecamatan Brangsong  
Catatan :

Tabel : 9.5

PRODUKSI TANAMAN PERDAGANGAN  
KECAMATAN BRANGSONG

TAHUN : 1996 - 2003

TAHUN	KELAPA	TEMBAKAU	KAPOK
(1)	(Butir) (2)	(Kw) (3)	(Kw) (4)
1996	64.135	98,00	24,00
1997	64.082	360,00	30,10
1998	63.720	324,00	31,80
1999	63.980	180,00	32,30
2000	64.308	216,00	31,94
2001	65.800	548,00	12,54
2002	56.700	580,02	10,50
2003	311.850	165,94	19,88

BPS Kabupaten Kendal

Sumber data : Petugas Perkebunan Brangsong

Catatan :

Tabel : 9.8

**BANYAKNYA UNGGAS  
KECAMATAN BRANGSONG**

TAHUN : 2003

DESA	AYAM KAMPUNG	AYAM RAS PETELOR	AYAM RAS PEDAGING	BEBEK/ ITIK
(1)	(2)	(3)	(4)	(5)
01. Tunggulsari	6.108	0	0	709
02. Sumur	11.512	0	0	0
03. Penjalin	3.400	0	0	266
04. Kertomulyo	3.186	0	0	3.547
05. Biorok	3.053	0	0	762
06. Sidorejo	3.742	0	0	0
07. Tosari	3.420	0	0	532
08. Rejosari	2.484	0	0	576
09. Turunrejo	3.523	0	0	1.490
10. Purwokerto	3.710	0	0	12.414
11. Brangsong	3.871	0	0	488
12. Kebonadem	2.636	0	0	266
JUMLAH 2003	50.645	0	0	21.050
2002	43.465	0	0	11.870
2001	43.531	0	0	12.175

BPS Kabupaten Kendal

Sumber data : Petugas Peternakan Kecamatan Brangsong

Catatan :



Tabel : 9.8 (lanjutan)

**BANYAKNYA UNGGAS  
KECAMATAN BRANGSONG**

TAHUN : 2003

DESA	ITIK	BURUNG	ANGSA
	MANILA/ ENTOG	PUYUH	
(1)	(6)	(7)	(8)
01. Tunggulsari	252	0	4
02. Sumur	74	0	0
03. Penjalin	115	0	0
04. Kertomulyo	382	0	5
05. Blorok	190	0	10
06. Sidorejo	109	0	7
07. Tosari	112	0	2
08. Rejosari	162	0	7
09. Turunrejo	376	0	6
10. Purwokerto	245	2.500	4
11. Brangsong	162	0	7
12. Kebonadem	121	0	4
<b>JUMLAH 2003</b>	<b>2.300</b>	<b>2.500</b>	<b>56</b>
2002	1.480	2.800	181
2001	1.474	2.800	184

BPS Kabupaten Kendal

Sumber data : Petugas Pemukiman Kecamatan Brangsong

Catatan :

Tabel : 9.9

PRODUKSI TELUR UNGGAS  
KECAMATAN BRANGSONG

TAHUN : 2003

DESA	AYAM	AYAM	ITIK	BURUNG
	RAS	BURAS		PUYUH
	(Kg)	(Kg)		(Kg)
(1)	(2)	(3)	(4)	(5)
01. Tunggulsari	0	4.949	2.597	0
02. Sumur	0	10.353	0	0
03. Penjalin	0	1.780	895	0
04. Kertomulyo	0	1.846	26.987	0
05. Blorok	0	1.912	2.901	0
06. Sidorejo	0	3.041	0	0
07. Tosari	0	2.291	2.013	0
08. Rejosari	0	1.846	2.664	0
09. Turunrejo	0	2.571	3.597	0
10. Purwokerto	0	2.806	59.214	3.646
11. Brangsong	0	2.569	2.285	0
12. Kebonadem	0	1.691	1.255	0
<b>JUMLAH 2003</b>	<b>0</b>	<b>37.655</b>	<b>104.408</b>	<b>3.646</b>
2002	0	16.520	107.430	2.704
2001	0	16.548	111.017	2.839

BPS Kabupaten Kendal

Sumber data : Petugas Peternakan Kecamatan Brangsong  
Catatan :

Tabel : 9.10

**BANYAKNYA TERNAK  
KECAMATAN BRANGSONG**

TAHUN : 2003

DESA	SAPI	SAPI	KERBAU	KUDA
	BIASA	PERAH		
(1)	(2)	(3)	(4)	(5)
01. Tunggulsari	9	0	24	0
02. Sumur	6	0	0	3
03. Penjalin	3	0	0	15
04. Kertomulyo	3	0	10	12
05. Blorok	3	0	0	9
06. Sidorejo	8	0	19	29
07. Tosari	0	0	26	6
08. Rejosari	0	0	7	0
09. Turunrejo	0	0	63	10
10. Purwokerto	0	0	0	0
11. Brangsong	3	0	42	7
12. Kebonadem	0	0	17	0
<b>JUMLAH 2003</b>	<b>35</b>	<b>0</b>	<b>208</b>	<b>91</b>
2002	55	0	149	94
2001	48	0	15	88

BPS Kabupaten Kendal

Sumber data : Petugas Peternakan Kecamatan Brangsong  
Catatan :

Tabel : 9.10 (lanjutan)

**BANYAKNYA TERNAK  
KECAMATAN BRANGSONG**

TAHUN : 2003

DESA	KAMBING	DOMBA	BABI
(1)	(6)	(7)	(8)
01. Tunggul Sari	614	44	0
02. Sumur	328	59	0
03. Penjalin	212	52	0
04. Kertomulyo	48	96	0
05. Blorok	166	55	0
06. Sidorejo	107	295	0
07. Tosari	144	144	0
08. Rejosari	86	166	0
09. Turunrejo	66	114	0
10. Purwokerto	23	55	0
11. Brangsong	134	147	0
12. Kebonadem	51	103	0
JUMLAH 2003	1.979	1.330	0
2002	2.532	361	0
2001	2.524	337	0

BPS Kabupaten Kendal

Sumber data : Petugas Peternakan Kecamatan Brangsong

Catatan :

Tabel : 10.1

**BANYAKNYA SARANA ANGKUTAN DARAT  
KENDARAAN BERMOTOR  
KECAMATAN BRANGSONG  
TAHUN : 2003**

DESA	COLT	BUS	TRUK	MOBIL PRIBADY DINAS	SEPEDA MOTOR
(1)	(2)	(3)	(4)	(5)	(6)
01. Tunggulsari	7	0	0	0	179
02. Sumur	15	0	0	3	94
03. Penjalin	3	0	2	2	83
04. Kertomulyo	0	0	0	5	216
05. Blorok	4	0	1	3	118
06. Sidorejo	0	0	0	35	310
07. Tosari	0	0	0	5	113
08. Rejosari	3	0	2	6	132
09. Turunrejo	0	0	0	0	124
10. Purwokerto	0	0	0	6	116
11. Brangsong	8	0	27	9	121
12. Kebonadem	7	7	0	8	124
<b>Jumlah 2003</b>	<b>47</b>	<b>7</b>	<b>32</b>	<b>82</b>	<b>1.730</b>
2002	80	0	30	69	1.341
2001	78	0	27	57	1.087

BPS Kabupaten Kendal

Sumber data : Statistik Kecamatan Brangsong

Catatan :

Tabel : 10.2

BANYAKNYA SARANA ANGKUTAN DARAT  
KENDARAAN TAK BERMOTOR  
KECAMATAN BRANGSONG  
TAHUN : 2003

DESA	DOKAR	GEROBAK DORONG	GEROBAK HEWAN	BECAK	SEPEDA
(1)	(2)	(3)	(4)	(5)	(6)
01. Tunggulsari	0	7	0	1	150
02. Sumur	2	2	0	0	160
03. Penjalin	12	0	0	8	96
04. Kertomulyo	25	0	0	16	554
05. Blorok	6	0	0	7	149
06. Sidorejo	25	0	0	25	536
07. Tosari	7	0	1	11	135
08. Rejosari	0	0	0	28	246
09. Turunrejo	0	0	0	17	722
10. Purwokerto	0	0	0	41	183
11. Brangsong	3	17	0	21	468
12. Kebonadem	0	8	0	3	185
<b>JUMLAH 2003</b>	<b>80</b>	<b>34</b>	<b>1</b>	<b>178</b>	<b>3.584</b>
<b>2002</b>	<b>79</b>	<b>22</b>	<b>0</b>	<b>149</b>	<b>2.857</b>
<b>2001</b>	<b>80</b>	<b>26</b>	<b>0</b>	<b>153</b>	<b>2.819</b>

BPS Kabupaten Kendal

Sumber data : Statistik Kecamatan Brangsong  
Cetakan :

Tabel : 10.3

JENIS PERMUKAAN, KONDISI, DAN KELAS JALAN  
KECAMATAN BRANGSONG

TAHUN : 2003

KEADAAN	PANJANG JALAN		
	2001	2002	2003
	(Km)	(Km)	(Km)
(1)	(2)	(3)	(4)
<b>I. Jenis Permukaan</b>			
a. Aspal	14,30	14,30	14,30
b. Kerikil	3,00	3,00	3,00
c. Tanah	5,00	5,00	5,00
d. Lainnya	0,00	0,00	0,00
Jumlah	22,30	22,30	22,30
<b>II. Kondisi Jalan</b>			
a. Baik	3,20	4,20	4,20
b. Sedang	9,00	8,00	8,00
c. Rusak	7,20	7,50	7,50
d. Rusak Berat	2,90	2,60	2,60
Jumlah	22,30	22,30	22,30
<b>III. Kelas Jalan</b>			
a. Kelas I	0,00	0,00	0,00
b. Kelas II	5,30	5,30	5,30
c. Kelas III	3,00	3,00	3,00
d. Kelas IIIA	8,00	8,00	8,00
e. Kelas IV	6,00	6,00	6,00
f. Kelas V	0,00	0,00	0,00
g. Lainnya	0,00	0,00	0,00
Jumlah	22,30	22,30	22,30

BPS Kabupaten Kendal

Sumber data : Kantor Kecamatan Brangsong

Catatan :

Tabel : 11.1

BANYAKNYA TELEVISI, RADIO, LISTRIK PLN, DAN TELEPHON  
KECAMATAN BRANGSONG

TAHUN : 2003

DESA	TV	RADIO	LISTRIK PLN	TELEPHON
(1)	(2)	(3)	(4)	(5)
01. Tunggulsari	150	100	461	0
02. Sumur	90	60	441	1 1
03. Penjalin	139	70	185	0
04. Kertomulyo	212	120	483	1
05. Biorok	187	114	306	3
06. Sidorejo	493	341	671	14
07. Tosari	117	26	442	1
08. Rejosari	432	97	637	0
09. Turunrejo	232	24	656	0
10. Purwokerto	211	76	542	12
11. Brangsong	517	415	1.157	19
12. Kebonadem	121	180	285	18
<b>JUMLAH 2003</b>	<b>2.901</b>	<b>1.623</b>	<b>6.266</b>	<b>69</b>
<b>2002</b>	<b>2.197</b>	<b>1.142</b>	<b>6.254</b>	<b>69</b>
<b>2001</b>	<b>2.144</b>	<b>1.104</b>	<b>6.237</b>	<b>65</b>

BPS Kabupaten Kendal

Sumber data : Statistik Kecamatan Brangsong

Catatan :



Tabel : 12.1

**BANYAKNYA LAPANGAN OLAHRAGA  
KECAMATAN BRANGSONG**

TAHUN : 2003

DESA	SEPAK BOLA	VOLLEY	BULU TANGKIS	TENIS
(1)	(2)	(3)	(4)	(5)
01. Tunggulsari	0	3	1	0
02. Sumur	1	1	1	0
03. Penjalin	0	1	1	0
04. Kertomulyo	1	0	0	0
05. Blorok	0	2	2	0
06. Sidorejo	1	3	5	0
07. Tosari	0	5	2	0
08. Rejosari	1	0	2	0
09. Turunrejo	1	2	1	0
10. Purwokerto	1	2	0	0
11. Brangsong	1	2	0	0
12. Kebonadem	0	2	0	0
<b>JUMLAH 2003</b>	<b>7</b>	<b>23</b>	<b>15</b>	<b>0</b>
<b>2002</b>	<b>7</b>	<b>23</b>	<b>15</b>	<b>0</b>
<b>2001</b>	<b>7</b>	<b>23</b>	<b>15</b>	<b>0</b>

BPS Kabupaten Kendal

Sumber data : Kantor Kecamatan Brangsong

Catatan :

Tabel : 13.1

**BANYAKNYA SURAT PEMBERITAHAUAN PAJAK TERDAFTAR  
KECAMATAN BRANGSONG**

TAHUN : 2003

DESA	BANYAKNYA	
	SURAT PEMBERITAHAUAN PAJAK TERDAFTAR	
(1)	(2)	
01. Tunggunsari		3.346
02. Sumur		2.526
03. Penjalin		1.746
04. Kertomulyo		2.398
05. Blorok		1.299
06. Sidorejo		2.088
07. Tosari		1.272
08. Rejosari		1.366
09. Turunrejo		2.157
10. Purwokerto		1.898
11. Brangsong		2.848
12. Kebonadem		826
	<b>JUMLAH 2003</b>	<b>23.770</b>
	<b>2002</b>	<b>23.675</b>
	<b>2001</b>	<b>23.649</b>

BPS Kabupaten Kendal

Sumber data : BKK Kecamatan Brangsong

Catatan :

Tabel : 13.2

PEMASUKAN PAJAK BUMI DAN BANGUNAN  
KECAMATAN BRANGSONG

TAHUN : 2003

DESA	PEMASUKAN PBB
(1)	(000) (2)
01. Tunggulsari	22.467,51
02. S u m u r	14.314,52
03. Penjalin	15.107,50
04. Kertomulyo	24.267,04
05. B l o r o k	14.858,66
06. Sidorejo	21.563,36
07. Tosari	19.305,78
08. Rejosari	26.197,85
09. Turunrejo	42.496,81
10. Purwokerto	48.602,04
11. Brangsong	44.707,53
12. Kebonadem	19.761,92
<b>JUMLAH 2003</b>	<b>313.650,51</b>
2002	258.176,95
2001	247.870,16

BPS Kabupaten Kendal

Sumber data : BKK Kecamatan Brangsong

Catatan :