

10.0207.0401

LABEL SEMENTARA
SENSUS BARANG 2014

Ruang	ID	Lokasi	Petugas
B2309	121-0714.5614-1	KEC 15	MGF



ISSN 0852 - 0225
3324.A 0504

3324.0401

KECAMATAN PATEAN DALAM ANGKA TAHUN 2005



Disusun Oleh :

**KOORDINATOR STATISTIK
KECAMATAN PATEAN**

315.593

Kec.

Ind.



BADAN PUSAT STATISTIK


BPS Badan Pusat Statistik Kabupaten Kendal

BPS BADAN PUSAT STATISTIK KABUPATEN KENDAL
Jl. Pramuka (Komplek Perkantoran) Telp. (0294) 381461-383461 Fax. (0294) 383461



ISSN 0852 - 0225
3324.A 0504

KECAMATAN PATEAN DALAM ANGKA TAHUN 2005



Disusun Oleh :

**KOORDINATOR STATISTIK
KECAMATAN PATEAN**

BPS Badan Pusat Statistik Kabupaten Kendal

KATA SAMBUTAN

Assalamu'alaikum Wr. Wb.

Dengan memanjatkan puji syukur kehadiran Tuhan Yang Maha Esa, saya menyambut baik atas diterbitkannya buku "KECAMATAN PATEAN DALAM ANGKA TAHUN 2005 yang disusun oleh Koordinator Statistik Kecamatan Patean.

Buku ini merupakan kumpulan data wilayah Kecamatan Patean yang dapat memberikan gambaran potensi yang ada di wilayah Kecamatan Patean, baik potensi sumber daya alam maupun sumber daya manusiannya.


Dengan terbitnya buku ini dapat menambah pandangan dan wawasan baru terhadap upaya-upaya membangun wilayah Kecamatan Patean serta memberi kontribusi terhadap strategi dan langkah-langkah operasional pembangunan wilayah Kecamatan Patean.

Akhirnya saya mengucapkan terima kasih kepada Koordinator Statistik Kecamatan Patean dan semua pihak yang telah membantu penerbitan buku ini dan semoga buku ini bermanfaat bagi semua pihak.

Wassalamu'alaikum Wr. Wb.

Patean, April 2006

Camat Patean



EKO CIPTO MURTOYO S.Sos

NIP. 500 055 434

KATA PENGANTAR

Assalamu'alaikum Wr. Wb.

Dengan penuh rasa syukur alhamdulillah kepada Tuhan Yang Maha Esa saya dapat menyusun buku "KECAMATAN PATEAN DALAM ANGKA TAHUN 2005" dengan baik. Buku ini saya susun dengan maksud untuk memberi gambaran potensi yang ada di wilayah Kecamatan Patean. Adapun data-data yang saya sajikan sangat sederhana, yang dikumpulkan dari monografi desa, potensi desa, dan dari dinas-dinas di Kecamatan Patean.

Saya ucapkan banyak terima kasih kepada Bapak Camat Patean yang telah banyak membantu sehingga buku "KECAMATAN PATEAN DALAM ANGKA TAHUN 2004" ini dapat terbit serta tak lupa juga kepada dinas yang ada di Kecamatan Patean yang telah memberikan datanya.

Sekian dan Terima kasih.

Wassalamu'alaikum Wr. Wb.

Patean, April 2006

Koordinator Statistik Kec.Patean



DWI EDI WALUYO

NIP. 340007162

DAFTAR ISI

	hlm
Sambutan Camat Patean.....	i
Kata Pengantar.....	ii
Daftar isi	iii
Daftar Grafik.....	vii
Letak Geografis	viii
Peta Wilayah Kabupaten Kendal.....	1
Peta Wilayah Kecamatan Patean.....	2
BAB I	
PEMERINTAHAN	
Tabel 1.1 Luas Wilayah Dirinci Menurut Desa	3
Tabel 1.2 Jarak Desa ke Ibukota Kecamatan..	4
Tabel 1.3 Luas Wilayah Dirinci Menurut Peng gunaan	5
Tabel 1.4 Luas Tanah Sawah Menurut Jenis Pengairannya.....	7
Tabel 1.5 Luas Tanah Kering Menurut Jenis- nya	8
Tabel 1.6 Banyaknya Hari Hujan.....	10
Tabel 1.7 Banyaknya Curah Hujan.....	11
Tabel 2.1 Banyaknya Dusun/Dukuh, Rukun War- ga, dan Rukun Tetangga	12
Tabel 2.2 Banyaknya Balai Desa Dan Kantor Desa	13
Tabel 2.3 Banyaknya Perangkat Desa.....	14
BAB II	
SOSIAL KEPENDUDUKAN	
Tabel 3.1 Banyaknya Rumah Tangga dan Ba- ngunan Tempat Tinggal	15
Tabel 3.2 Kepadatan Rumah Tangga	16
Tabel 3.3 Banyaknya Keluarga Menurut Tahap- an.....	17

Tabel	3.4	Banyaknya Tempat Tinggal Penduduk	18
Tabel	3.5	Banyaknya Penduduk Dirinci Menurut Jenis Kelamin	19
Tabel	3.6	Kepadatan Penduduk Dirinci Per Desa	20
Tabel	3.7	Sex Ratio Penduduk Laki-laki Terhadap Perempuan	21
Tabel	3.8	Perkembangan Penduduk Per Tahun .	22
Tabel	3.9	Banyaknya Penduduk Menurut Kelompok Umur dan Jenis Kelamin.....	23
Tabel	3.10	Banyaknya Penduduk Umur 5-6, 7-12, 13-15	25
Tabel	3.11	Banyaknya Mutasi Penduduk	26
Tabel	3.12	Banyaknya Penduduk Dirinci Menurut Pendidikan	27
Tabel	3.13	Banyaknya Penduduk Dirinci Menurut Mata Pencaharian	29
Tabel	4.1	Banyaknya PUS Akseptor KB Aktif .	32
Tabel	5.1	Banyaknya Pemeluk Agama	34
Tabel	5.2	Banyaknya Tempat Ibadah	35
Tabel	5.3	Peserta Calon Jamaah Haji	36
Tabel	5.4	Banyaknya Ulama, Mubaligh, dan Khotib.....	37
Tabel	5.5	Banyaknya Nikah, Talak, Cerai dan Rujuk.....	38
Tabel	6.1	Banyaknya Sekolah TK, Murid, dan Guru	39
Tabel	6.2	Banyaknya Sekolah Dasar Negeri, Murid, dan Guru	40
Tabel	6.3	Banyaknya Madrasah Ibtidaiyah, Murid, dan Guru	41
Tabel	6.4	Banyaknya Sekolah Lanjutan Pertama Negeri, Murid, dan Guru	42

Tabel 6.5	Banyaknya Madrasah Tsanawiyah, Murid, dan Guru.....	43
Tabel 6.6	Banyaknya Sekolah Lanjutan Atas, Negeri Murid, dan Guru.....	44
Tabel 6.7	Banyaknya Sekolah Lanjutan Atas, Swasta Murid, dan Guru.....	45
Tabel 7.1	Banyaknya Dokter, Tenaga Medis, Bidan, Dukun Bayi, dan Juru Sunat	46
Tabel 7.2	Banyaknya Fasilitas Kesehatan ...	47
Tabel 7.3	Banyaknya Sarana Air Bersih	49
Tabel 7.4	Banyaknya Jamban Umum, Inpres, dan Swadaya.....	50
Tabel 8.1	Banyaknya Penderita Cacat	51

BAB III PERTANIAN, PETERNAKAN, PERKEBUNAN DAN PERIKANAN

Tabel 9.1	Luas Panen dan Produksi Padi Sawah dan Gogo.....	52
Tabel 9.2	Luas Panen dan Produksi Padi Dan Jagung.....	53
Tabel 9.3	Luas Panen dan Produksi Ubi Kayu dan Ubi Jalar	54
Tabel 9.4	Luas Panen dan Produksi Kacang Tanah dan Kedelai	55
Tabel 9.5	Produksi Tanaman Perdagangan	56
Tabel 9.6	Produksi Ikan	57
Tabel 9.7	Banyaknya Pemilik Kolam	58
Tabel 9.8	Banyaknya Unggas	59
Tabel 9.9	Banyaknya Telor Unggas	61
Tabel 9.10	Banyaknya Ternak.....	62

BAB IV PERHUBUNGAN DAN KOMUNIKASI

Tabel 10.1	Banyaknya Sarana Angkutan Darat Kendaraan Bermotor.....	64
------------	---	----

Tabel 10.2	Banyaknya Sarana Angkutan Darat Kendaraan Tak Bermotor.....	65
Tabel 10.3	Jenis Permukaan, Kondisi, dan Kelas Jalan.....	66
Tabel 10.4	Banyaknya Jembatan Desa.....	67
Tabel 11.1	Banyaknya Televisi, Radio, Lis- trik, PLN dan Telephon.....	68
BAB V LAIN-LAIN		
Tabel 12.1	Banyaknya Lapangan Olahraga.....	69
Tabel 13.1	Banyaknya Surat Pemberitahuan Pajak Terdaftar.....	70
Tabel 13.2	Pemasukan Pajak Bumi Dan Bangunan	71
Tabel 14.1	Jarak Kecamatan Lain Ke Ibukota Kecamatan.....	72

DAFTAR GRAFIK

Grafik 1.	Luas Wilayah Dirinci Menurut Penggunaan	6
Grafik 2.	Banyaknya Penduduk Menurut Kelompok Umur dan Jenis Kelamin.....	24

<https://kendalkab.bps.go.id>

LETAK GEOGRAFIS

1. Kecamatan Patean terletak dalam:

Wilayah Pembantu Bupati	:	Sukorejo
Kabupaten	:	Kendal
Propinsi	:	Jawa Tengah

2. Batas-batas wilayah:

Sebelah utara	:	Kecamatan Gemuh
Sebelah selatan	:	Kabupaten Temanggung, Kec. Candiroto
Sebelah barat	:	Kecamatan Sukorejo
Sebelah timur	:	Kecamatan Singorojo

3. Jarak dari Ibukota Patean ke beberapa kota:

Kota Propinsi Jawa Tengah	:	73 Km
Kota Kabupaten Kendal	:	44 Km
Kota Kecamatan Sukorejo	:	6 Km

4. Ketinggian tanah: 530 m dpl

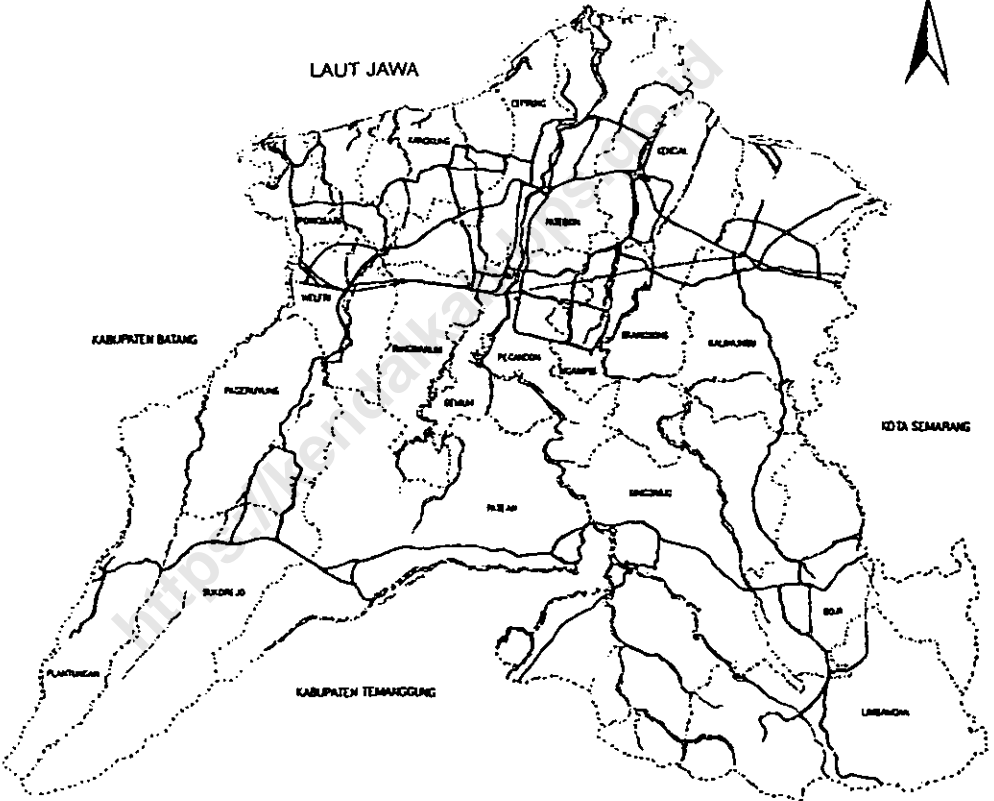
5. Suhu Udara: 27 - 30 °C

6. Kemiringan Tanah : 25 - 30 derajat

7. Jenis Tanah : Latusol

8. Bujur Timur : 109 41 110 18
 Lintang Selatan : 6 32 7 24

PETA KABUPATEN KENDAL



KECAMATAN PATEAN



KECAMATAN
PAGERUYUNG

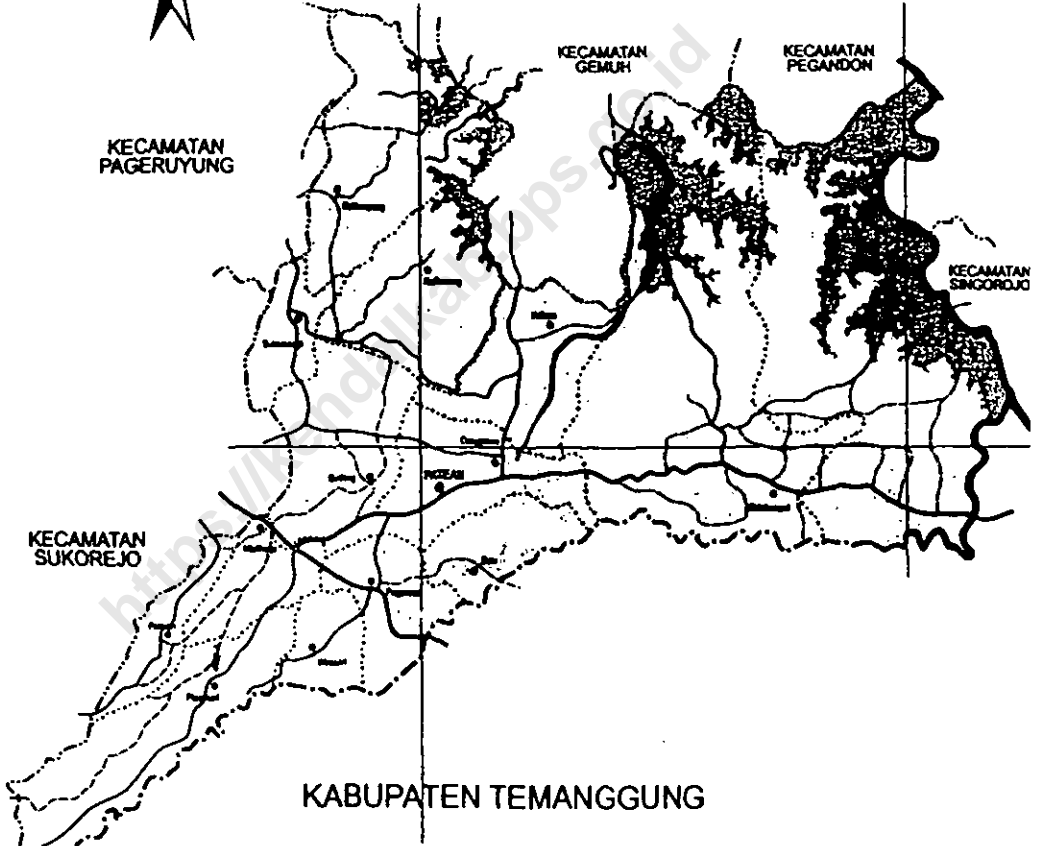
KECAMATAN
GEMUH

KECAMATAN
PEGANDON

KECAMATAN
SINGORUDJ

KECAMATAN
SUKOREJO

KABUPATEN TEMANGGUNG



Tabel : 1.1.

**LUAS WILAYAH KECAMATAN PATEAN
DIRINCI MENURUT DESA
TAHUN : 2005**

DESA	LUAS	PERSENTASE
(1)	(Km-2) (2)	(%) (3)
01. Pakisan	2.06	2.22
02. Mlatiharjo	2.66	2.86
03. Plososari	6.29	6.77
04. Wirosari	2.09	2.25
05. Pagersari	3.78	4.07
06. S e l o	3.06	3.29
07. Curugsewu	5.00	5.38
08. G e d o n g	5.61	6.04
09. Sukomangli	1.96	2.11
10. Kalibareng	5.12	5.51
11. Kalilumpang	7.00	7.53
12. Kalices	5.69	6.12
13. Sidokumpul	19.58	21.07
14. Sidodadi	23.03	24.78
JUMLAH	92.94	100.00

BPS Kabupaten Kendal

Sumber data : Kantor Kecamatan Patean
Catatan :

Tabel : 1.2

**JARAK DESA KE IBUKOTA KECAMATAN
KECAMATAN PATEAN
TAHUN : 2005**

DESA	JARAK
(1)	(Km) (2)
01. Pakisan	8.00
02. Mlatiharjo	5.00
03. Plososari	7.00
04. Wirosari	5.00
05. Pagersari	3.00
06. S e l o	2.00
07. Curugsewu	0.00
08. G e d o n g	4.00
09. Sukomangli	11.00
10. Kalibareng	13.00
11. Kalilumpang	13.00
12. Kalices	2.00
13. Sidokumpul	5.00
14. Sidodadi	8.00

BPS Kabupaten Kendal

Sumber data : Kantor Kecamatan Patean

Catatan :

Tabel : 1.3

LUAS WILAYAH KECAMATAN PATEAN
DIRINCI MENURUT PENGGUNAAN
TAHUN : 2005

JENIS PENGGUNAAN	LUAS (Km-2)	PERSENTASE (%)
(1)	(2)	(3)
01. Tanah Sawah	14.32	15.41
02. Tanah Pekarangan	9.95	10.70
03. Tanah Tegalan	31.95	34.37
04. Tambak dan Kolam	0.00	0.00
05. Hutan	18.58	19.99
06. Perkebunan	16.63	17.89
07. Lain-lain	1.52	1.64
JUMLAH	92.94	100.00

BPS Kabupaten Kendal

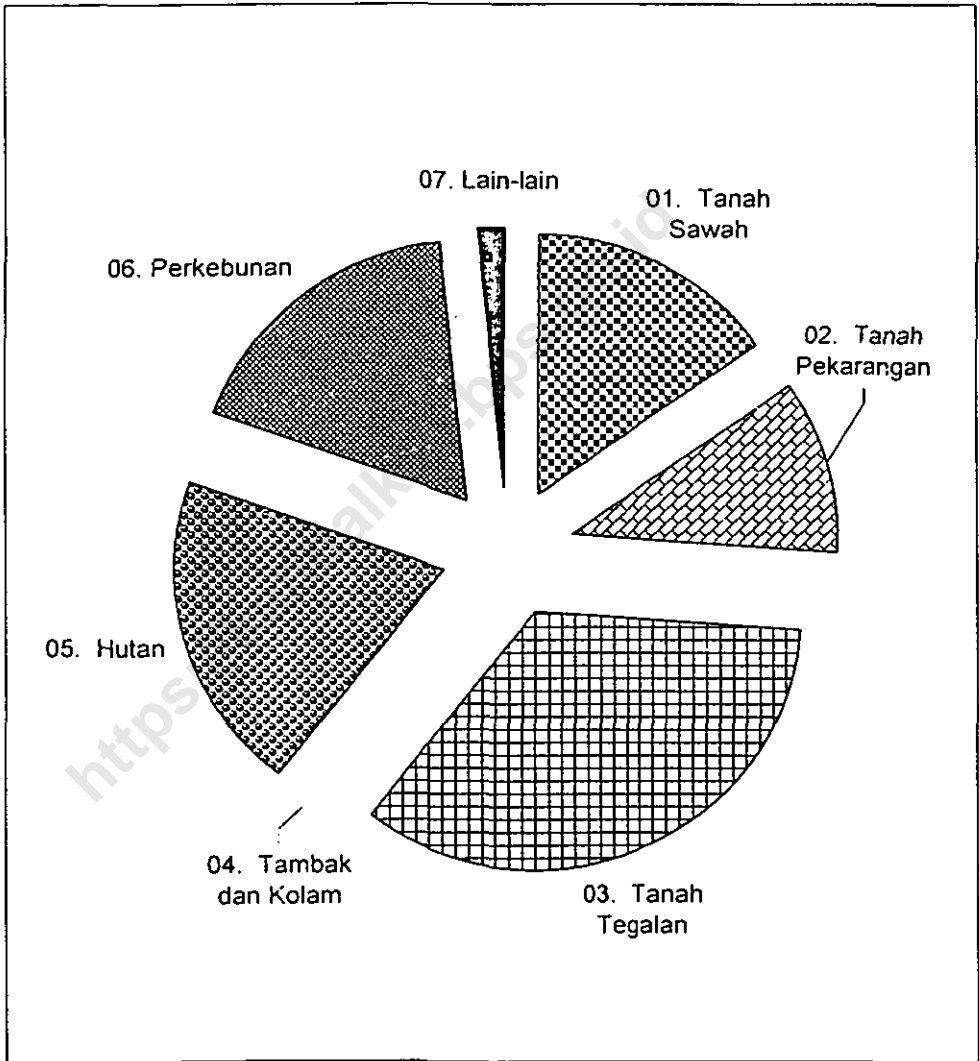
Sumber data : Statistik Kecamatan Patean

Catatan :

Grafik : 1

LUAS WILAYAH KECAMATAN PATEAN
DIRINCI MENURUT PENGGUNAAN

TAHUN : 2005



Sumber data : Statistik Kecamatan Patean

Catatan :

Tabel : 1.4

**LUAS TANAH SAWAH MENURUT JENIS PENGAIRANNYA
KECAMATAN PATEAN**

TAHUN : 2005

DESA	TEHNIS	SETENGAH	NON	TADAH	JUMLAH
	(Ha)	TEHNIS (Ha)	TEHNIS (Ha)	HUJAN DIUSAHAKAN (Ha)	
(1)	(2)	(3)	(4)	(5)	(6)
01. Pakisan	0.00	0.00	96.90	0.00	96.90
02. Mlatiharjo	0.00	0.00	137.00	0.00	137.00
03. Plososari	0.00	0.00	308.30	0.00	308.30
04. Wirosari	0.00	0.00	126.83	0.00	126.83
05. Pagersari	0.00	0.00	95.10	0.00	95.10
06. S e l o	0.00	0.00	71.90	0.00	71.90
07. Curugsewu	0.00	0.00	45.00	0.00	45.00
08. G e d o n g	0.00	0.00	75.00	0.00	75.00
09. Sukomangli	0.00	0.00	25.70	0.00	25.70
10. Kalibareng	0.00	0.00	61.00	0.00	61.00
11. Katilumpang	0.00	0.00	104.90	0.00	104.90
12. Kalices	0.00	0.00	43.00	0.00	43.00
13. Sidokumpul	0.00	0.00	131.40	0.00	131.40
14. Sidodadi	0.00	0.00	109.78	0.00	109.78
JUMLAH 2005	0.00	0.00	1,431.81	0.00	1,431.81
2004	0.00	0.00	1,431.81	0.00	1,431.81
2003	0.00	0.00	1,461.00	0.00	1,461.00

BPS Kabupaten Kendal

Sumber data : Monografi Desa 2005

Catatan :

Tabel : 1.5

**LUAS TANAH KERING DIRINCI MENURUT JENISNYA
KECAMATAN PATEAN**

TAHUN : 2005

DESA	PEKA- RANGAN	TEGALAN	PENGEM- BALAAN	TAMBAK	KOLAM
(1)	(Ha) (2)	(Ha) (3)	(Ha) (4)	(Ha) (5)	(Ha) (6)
01. Pakisan	45.95	50.18	0.00	0.00	0.00
02. Mlatiharjo	42.86	73.70	0.00	0.00	0.00
03. Plososari	122.42	122.54	0.00	0.00	0.00
04. Wirosari	47.46	33.43	0.00	0.00	0.00
05. Pagersari	92.96	175.75	0.00	0.00	0.00
06. S e l o	48.35	27.37	0.00	0.00	0.00
07. Curugsewu	158.79	210.90	0.00	0.00	0.00
08. G e d o n g	146.52	171.79	0.00	0.00	0.00
09. Sukomangli	11.98	18.54	0.00	0.00	0.00
10. Kalibareng	30.00	288.93	0.00	0.00	0.00
11. Kalilumpang	40.00	326.75	0.00	0.00	0.00
12. Kalices	53.29	267.53	0.00	0.00	0.00
13. Sidokumpul	63.55	547.91	0.00	0.00	0.00
14. Sidodadi	90.62	879.19	0.00	0.00	0.00
JUMLAH	2005	994.75	3,194.51	0.00	0.00
	2004	994.75	3,194.51	0.00	0.00
	2003	975.95	3,204.90	0.00	0.00

BPS Kabupaten Kendal

Sumber data : Monografi Desa 2005

Catatan :

Tabel : 1.5 (lanjutan)

**LUAS TANAH KERING DIRINCI MENURUT JENISNYA
KECAMATAN PATEAN**

TAHUN : 2005

DESA	HUTAN		PERKEBUNAN		LAIN-	JUMLAH	
	RAKYAT	NEGARA	RAKYAT	NEGARA SWASTA	LAIN		
	(Ha)	(Ha)	(Ha)	(Ha)	(Ha)		
(1)	(7)	(8)	(9)	(10)	(11)	(12)	
01. Pakisan	0.00	0.00	0.00	0.00	13.03	109.16	
02. Mlatiharjo	0.00	0.00	0.00	0.00	12.05	128.61	
03. Plososari	0.00	0.00	0.00	63.43	12.75	321.15	
04. Wirosari	0.00	0.00	0.00	0.00	1.52	82.41	
05. Pagersari	0.00	0.00	0.00	0.00	14.06	282.77	
06. Selo	0.00	0.00	0.00	148.41	10.00	234.13	
07. Curugsewu	0.00	0.00	0.00	70.23	15.51	455.43	
08. Gedong	0.00	0.00	0.00	151.52	16.42	486.25	
09. Sukomangli	0.00	0.00	0.00	137.37	2.52	170.41	
10. Kalibareng	0.00	0.00	0.00	115.70	16.50	451.13	
11. Kalilumpang	0.00	0.00	0.00	220.44	8.10	595.29	
12. Kalices	0.00	175.00	0.00	21.24	8.54	525.60	
13. Sidokumpul	0.00	643.75	0.00	564.63	6.74	1,826.58	
14. Sidodadi	0.00	1,039.38	0.00	169.83	14.44	2,193.46	
	JUMLAH 2005	0.00	1,858.13	0.00	1,662.80	152.19	7,862.38
	2004	0.00	1,858.13	0.00	1,662.80	152.19	7,862.38
	2003	0.00	1,858.13	0.00	1,662.80	131.43	7,833.21

BPS Kabupaten Kendal

Sumber data : Monografi Desa 2005

Catatan :

Tabel : 1.6

**BANYAKNYA HARI HUJAN
KECAMATAN PATEAN
TAHUN 2002 - 2005**

BULAN	2002	2003	2004	2005
(1)	(2)	(3)	(4)	(5)
01. Januari	21	16	18	19
02. Pebruari	19	18	19	18
03. Maret	21	18	27	26
04. April	16	9	12	11
05. Mei	8	7	15	14
06. Juni	10	3	3	4
07. Juli	8	0	4	6
08. Agustus	8	2	0	2
09. September	12	3	3	5
10. Oktober	11	8	6	8
11. Nopember	19	14	13	15
12. Desember	21	24	20	21
JUMLAH	174	122	140	149
Rata-rata	15	10	12	12

BPS Kabupaten Kendal

Sumber data : Pengairan Ranting Patean

Catatan :

Tabel : 1.7

**BANYAKNYA CURAH HUJAN
KECAMATAN PATEAN
TAHUN 2002 - 2005**

BULAN	2002	2003	2004	2005
(1)	(2)	(3)	(4)	(5)
01. Januari	419	501	342	392
02. Pebruari	382	555	281	361
03. Maret	419	448	495	463
04. April	384	114	168	140
05. Mei	192	108	488	376
06. Juni	200	32	57	42
07. Juli	114	0	46	37
08. Agustus	51	28	0	11
09. September	182	38	54	36
10. Oktober	198	72	60	79
11. Nopember	372	175	108	139
12. Desember	310	402	329	366
JUMLAH	3,223	2,473	2,428	2,442
Rata-rata	269	206	202	204

BPS Kabupaten Kendal

Sumber data : Pengairan Ranting Patean

Catatan :

Tabel : 2.1

**BANYAKNYA DUSUN/DUKUH, RUKUN WARGA, DAN RUKUN TETANGGA
KECAMATAN PATEAN**

TAHUN : 2005

DESA	DUSUN/ DUKUH	RUKUN WARGA	RUKUN TETANGGA
(1)	(2)	(3)	(4)
01. Pakisan	3	3	12
02. Mlatiharjo	5	4	22
03. Plososari	9	10	36
04. Wirosari	2	2	15
05. Pagersari	4	4	21
06. Selo	4	3	10
07. Curugsewu	10	11	28
08. Gedong	10	10	30
09. Sukomangli	2	2	8
10. Kalibareng	4	4	8
11. Kalilumpang	7	9	18
12. Kalices	5	3	8
13. Sidokumpul	11	12	46
14. Sidodadi	10	11	38
JUMLAH	2005	86	88
	2004	86	88
	2003	86	88

BPS Kabupaten Kendal

Sumber data : Statistik Kecamatan Patean

Catatan :

Tabel : 2.2.

**BANYAKNYA BALAI DESA DAN KANTOR DESA
KECAMATAN PATEAN**

TAHUN : 2005

DESA	BALAI DESA	KANTOR DESA
(1)	(2)	(3)
01. Pakisan	1	1
02. Mlatiharjo	1	1
03. Plososari	1	1
04. Wirosari	1	1
05. Pagersari	1	1
06. Seto	1	1
07. Curugsewu	1	1
08. Gedong	1	1
09. Sukomangli	1	1
10. Kalibareng	1	1
11. Kalilumpang	1	1
12. Kalices	1	1
13. Sidokumpul	1	1
14. Sidodadi	1	1
JUMLAH	14	14

BPS Kabupaten Kendal

Sumber data : Kantor Kecamatan Patean

Catatan :

Tabel/ Table : 2.3

**BANYAKNYA PERANGKAT DESA
KECAMATAN PATEAN
TAHUN : 2005**

DESA	KEPALA DESA/ KEL.		SEK. DESA/ KEL.		KEPALA URUSAN		PEMBANTU KEPALA URUSAN		KEPALA DUSUN		PEMBANTU KEPALA DUSUN		JUMLAH	
	L	P	L	P	L	P	L	P	L	P	L	P	L	P
	(1)	(2)	(3)	(4)	(5)	(6)	(7)	(8)	(9)	(10)	(11)	(12)	(13)	(14)
01. Pakisan	1	0	1	0	5	0	5	0	2	0	2	0	16	0
02. Mlatiharjo	1	0	1	0	5	0	5	0	4	0	2	0	18	0
03. Plososari	1	0	1	0	6	0	7	0	5	0	5	0	25	0
04. Wirosari	1	0	1	0	3	0	3	0	2	0	2	0	12	0
05. Pagersari	1	0	1	0	5	0	5	1	4	0	2	0	18	1
06. Selo	1	0	1	0	5	0	4	0	2	0	2	0	15	0
07. Curugsewu	1	0	0	1	5	0	8	0	4	0	2	0	20	1
08. Gedong	1	0	1	0	6	0	10	0	5	0	5	1	28	1
09. Sukomangli	1	0	1	0	3	0	4	0	0	1	2	0	11	1
10. Kalibareng	1	0	1	0	3	0	4	1	2	0	2	0	13	1
11. Kalilumpang	1	0	1	0	5	0	7	0	2	0	2	0	18	0
12. Kalices	1	0	1	0	4	0	4	0	1	0	2	0	13	0
13. Sidokumpul	1	0	1	0	7	0	11	0	5	0	6	0	31	0
14. Sidodadi	1	0	1	0	6	0	11	0	5	0	6	0	30	0
JUMLAH 2005	14	0	13	1	68	0	88	2	43	1	42	1	268	5
2004	14	0	13	1	65	0	86	2	43	1	43	1	264	5
2004	14	0	13	1	66	0	86	1	43	1	43	1	265	4

BPS Kabupaten Kendal

Sumber data : Kantor Kecamatan Patean

Catatan/Notes :

Tabel : 3.1.

**BANYAKNYA RUMAH TANGGA DAN BANGUNAN TEMPAT TINGGAL
KECAMATAN PATEAN**

TAHUN : 2005

DESA	RUMAH TANGGA	BANGUNAN TEMPAT TINGGAL
(1)	(2)	(3)
01. Pakisan	469	460
02. Mlatiharjo	779	763
03. Plososari	1,552	1,276
04. Wirosari	525	518
05. Pagersari	918	868
06. S e l o	413	403
07. Curugsewu	1,145	1,110
08. G e d o n g	1,195	1,145
09. Sukomangli	247	248
10. Kalibareng	429	378
11. Kalilumpang	646	590
12. Kalices	385	378
13. Sidokumpul	1,879	1,750
14. Sidodadi	1,576	1,563
JUMLAH 2005	12,158	11,450
2004	12,096	11,400
2003	12,041	11,358

BPS Kabupaten Kendal

Sumber data : Statistik Kecamatan Patean

Catatan :

Tabel : 3.2

**KEPADATAN RUMAH TANGGA
KECAMATAN PATEAN**

TAHUN : 2005

DESA	PENDUDUK	RUMAH TANGGA	KEPADATAN PER RUMAH TANGGA (Orang/RT)
(1)	(2)	(3)	(4)
01. Pakisan	1,896	469	4.04
02. Mlatiharjo	3,339	779	4.29
03. Plosohari	5,943	1,552	3.83
04. Wirosari	2,012	525	3.83
05. Pagersari	3,491	918	3.80
06. S e l o	1,698	413	4.11
07. Curugsewu	4,869	1,145	4.25
08. G e d o n g	4,817	1,195	4.03
09. Sukomangli	1,135	247	4.60
10. Kalibareng	1,868	429	4.35
11. Kalilumpang	2,709	646	4.19
12. Kalices	1,637	385	4.25
13. Sidokumpul	7,460	1,879	3.97
14. Sidodadi	5,719	1,576	3.63
JUMLAH			
2005	48,593	12,158	4.00
2004	47,446	12,096	3.92
2003	46,579	12,041	3.87

BPS Kabupaten Kendal

Sumber data : Statistik Kecamatan Patean

Catatan :

Tabel : 3.3

**BANYAKNYA KELUARGA MENURUT TAHAPAN
KECAMATAN PATEAN
TAHUN : 2005**

DESA	PRA SEJAHTERA		SEJAHTERA I		SEJAH- TERA	JUM
	ALEK	BAE	ALEK	BAE	IVIII	LAH
(1)	(2)	(3)	(4)	(5)	(6)	(7)
01. Pakisan	274	138	6	56	119	593
02. Mlatiharjo	311	132	47	52	344	886
03. Plososari	516	635	200	231	236	1,818
04. Wirosari	241	85	88	108	73	595
05. Pagersari	276	149	51	120	390	986
06. S e l o	262	44	22	14	129	471
07. Curugsewu	298	311	121	173	423	1,326
08. G e d o n g	346	292	93	144	517	1,392
09. Sukomangli	118	27	39	28	77	289
10. Kalibareng	217	70	29	51	123	490
11. Kalilumpang	197	227	55	61	130	670
12. Kalices	214	92	61	57	20	444
13. Sidokumpul	736	592	78	156	429	1,991
14. Sidodadi	533	582	172	175	250	1,712
JUMLAH 2005	4,539	3,376	1,062	1,426	3,260	13,663
2004	4,347	3,491	811	1,345	3,465	13,459
2003	3,427	3,757	417	1,065	2,607	11,275

BPS Kabupaten Kendal

Sumber data : PPLKB Kecamatan Patean

Catatan : - ALEK : Alasan Ekonomi

- BAE : Bukan Alasan Ekonomi

Tabel : 3.4

**BANYAKNYA TEMPAT TINGGAL PENDUDUK
KECAMATAN PATEAN
TAHUN : 2005**

DESA	PER- MANEN	SEMI PER- MANEN	PAPAN	BAMBU	JUMLAH
(1)	(2)	(3)	(4)	(5)	(6)
01. Pakisan	127	79	254	0	460
02. Mlatiharjo	239	148	376	0	763
03. Plososari	266	152	858	0	1,276
04. Wirosari	189	96	233	0	518
05. Pagersari	345	256	267	0	868
06. Selo	118	88	197	0	403
07. Curugsewu	362	261	487	0	1,110
08. Gedong	258	158	729	0	1,145
09. Sukomangli	99	34	115	0	248
10. Kalibareng	98	58	222	0	378
11. Katilumpang	121	99	370	0	590
12. Kalices	92	38	248	0	378
13. Sidokumpul	318	158	1,274	0	1,750
14. Sidodadi	332	179	1,052	0	1,563
JUMLAH 2005	2,964	1,804	6,682	0	11,450
2004	2,614	1,314	7,464	8	11,400
2003	2,370	1,284	7,692	12	11,358

BPS Kabupaten Kendal

Sumber data : Statistik Kecamatan Patean

Catatan :

Tabel : 3.5

**BANYAKNYA PENDUDUK DIRINCI MENURUT JENIS KELAMIN
KECAMATAN PATEAN**

TAHUN : 2005

DESA	LAKI-LAKI	PEREMPUAN	JUMLAH
(1)	(2)	(3)	(4)
01. Pakisan	920	976	1,896
02. Mlatiharjo	1,741	1,598	3,339
03. Plososari	3,053	2,890	5,943
04. Wirosari	994	1,018	2,012
05. Pagersari	1,781	1,710	3,491
06. S e l o	814	884	1,698
07. Curugsewu	2,072	2,797	4,869
08. G e d o n g	2,464	2,353	4,817
09. Sukomangli	560	575	1,135
10. Kalibareng	912	956	1,868
11. Kalilumpang	1,335	1,374	2,709
12. Kalices	792	845	1,637
13. Sidokumpul	3,657	3,803	7,460
14. Sidodadi	2,880	2,839	5,719
JUMLAH 2005	23,975	24,618	48,593
2004	23,507	23,939	47,446
2003	23,051	23,528	46,579

BPS Kabupaten Kendal

Sumber data : Statistik Kecamatan Patean

Catatan :

Tabel : 3.6

**KEPADATAN PENDUDUK
KECAMATAN PATEAN
TAHUN : 2005**

DESA	PENDUDUK	LUAS	KEPADATAN
		(Km-2)	(Orang/Km-2)
(1)	(2)	(3)	(4)
01. Pakisan	1,896	2.06	920
02. Mlatiharjo	3,339	2.66	1,257
03. Plososari	5,943	6.29	944
04. Wirosari	2,012	2.09	962
05. Pagersari	3,491	3.78	924
06. S e l o	1,698	3.06	555
07. Curugsewu	4,869	5.00	973
08. G e d o n g	4,817	5.61	858
09. Sukomangli	1,135	1.96	579
10. Kafibareng	1,868	5.12	365
11. Kalilumpang	2,709	7.00	387
12. Kalices	1,637	5.69	288
13. Sidokumpul	7,460	19.58	381
14. Sidodadi	5,719	23.03	248
JUMLAH 2005	48,593	92.94	523
2004	47,446	92.94	510
2003	46,579	92.94	501

BPS Kabupaten Kendal

Sumber data : Statistik Kecamatan Patean

Catatan :

Tabel : 3.7

**SEX RATIO PENDUDUK LAKI-LAKI TERHADAP PEREMPUAN
KECAMATAN PATEAN**

TAHUN : 2005

DESA	PENDUDUK		SEX RATIO (PER 1000)
	LAKI-LAKI	PEREMPUAN	
(1)	(2)	(3)	(4)
01. Pakisan	920	976	943
02. Mlatiharjo	1,741	1,508	1,089
03. Plososari	3,053	2,890	1,056
04. Wirosari	994	1,018	976
05. Pagersari	1,781	1,710	1,042
06. S e l o	814	884	921
07. Curugsewu	2,072	2,797	741
08. G e d o n g	2,464	2,353	1,047
09. Sukomangli	560	575	974
10. Kalibareng	912	956	954
11. Kalilumpang	1,335	1,374	972
12. Kalices	792	845	937
13. Sidokumpul	3,657	3,803	962
14. Sidodadi	2,880	2,839	1,014
JUMLAH	23,975	24,618	974
	2004	23,507	982
	2003	23,051	980

BPS Kabupaten Kendal

Sumber data : Statistik Kecamatan Patean

Catatan :

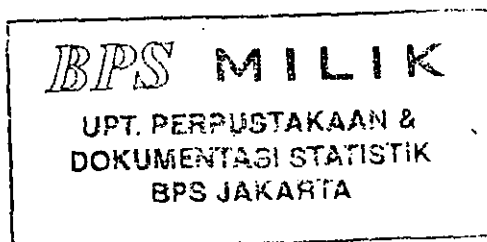
Tabel : 3.8

PERKEMBANGAN PENDUDUK PER TAHUN
KECAMATAN PATEAN
TAHUN 1986 - 2005

TAHUN	PENDUDUK	PERKEMBANGAN
		PENDUDUK (%)
(1)	(2)	(3)
1986	39,572	
1987	40,150	1.46
1988	40,786	1.58
1989	41,033	0.61
1990	41,922	2.17
1991	42,114	0.46
1992	42,401	0.68
1993	42,602	0.47
1994	42,861	0.61
1995	43,465	1.41
1996	44,732	2.91
1997	44,911	0.40
1998	45,050	0.31
1999	45,374	0.72
2000	45,905	1.17
2001	46,185	0.61
2002	46,414	0.50
2003	46,579	0.36
2004	47,446	1.86
2005	48,593	2.42

BPS Kabupaten Kendal

Sumber data : Statistik Kecamatan Patean
Catatan :



Tabel : 3.9

**BANYAKNYA PENDUDUK MENURUT KELOMPOK UMUR
DAN JENIS KELAMIN
KECAMATAN PATEAN
TAHUN : 2005**

UMUR	LAKI-LAKI	PEREMPUAN	JUMLAH
(1)	(2)	(3)	(4)
0 - 4	1,426	1,379	2,805
5 - 9	2,284	2,251	4,535
10 - 14	2,768	2,662	5,430
15 - 19	2,919	2,801	5,720
20 - 24	2,814	2,852	5,666
25 - 29	2,406	2,659	5,065
30 - 39	3,243	3,402	6,645
40 - 49	2,268	2,388	4,656
50 - 59	1,765	2,047	3,812
60 keatas	2,082	2,177	4,259
JUMLAH 2005	23,975	24,618	48,593
2004	23,507	23,939	47,446
2003	23,051	23,528	46,579

BPS Kabupaten Kendal


Sumber data : Statistik Kecamatan Patean

Catatan :

Grafik : 2

BANYAKNYA PENDUDUK MENURUT KELOMPOK UMUR
KECAMATAN PATEAN

TAHUN : 2005



BPS Kabupaten Kendal

Sumber data : Statistik Kecamatan Patean

Catatan :

Tabel : 3.10

**BANYAKNYA PENDUDUK UMUR 5 - 6, 7 - 12, 13 - 15
KECAMATAN PATEAN**

TAHUN : 2005

DESA	5 - 6	7 - 12	13 - 15	
(1)	(2)	(3)	(4)	
01. Pakisan	62	122	100	
02. Mlatiharjo	97	194	131	
03. Plososari	136	396	296	
04. Wirosari	92	200	156	
05. Pagersari	85	373	321	
06. S e l o	52	200	128	
07. Curugsewu	128	470	418	
08. G e d o n g	142	561	479	
09. Sukomangli	28	120	113	
10. Kalibareng	80	289	186	
11. Kalilumpang	116	300	184	
12. Kalices	70	132	136	
13. Sidokumpul	236	988	326	
14. Sidodadi	248	632	336	
JUMLAH	2005	1,572	4,977	3,360
	2004	1,596	4,999	3,214
	2003	1,586	4,933	3,104

BPS Kabupaten Kendal

Sumber data : Statistik Kecamatan Patean

Catatan :

Tabel : 3.11

**BANYAKNYA MUTASI PENDUDUK
KECAMATAN PATEAN
TAHUN : 2005**

DESA	KELA- HIRAN	KEMA- TIAN	DATANG	PERGI
(1)	(2)	(3)	(4)	(5)
01. Pakisan	38	12	2	14
02. Mlatiharjo	51	8	10	37
03. Plososari	100	10	216	3
04. Wirosari	24	6	1	11
05. Pagersari	50	14	3	19
06. S e l o	58	8	69	3
07. Curugsewu	106	15	22	73
08. G e d o n g	104	32	33	77
09. Sukomangli	14	4	1	13
10. Kalibareng	48	9	124	5
11. Kalilumpang	79	6	2	75
12. Kalices	61	8	3	34
13. Sidokumpul	146	19	293	8
14. Sidodadi	108	25	25	99
JUMLAH 2005	987	176	804	471
2004	471	227	94	231
2003	451	219	116	235

BPS Kabupaten Kendal

Sumber data : Kantor Kecamatan Patean
Catatan :

Tabel : 3.12

**BANYAKNYA PENDUDUK DI ATAS 5 TAHUN
DIRINCI MENURUT PENDIDIKAN
KECAMATAN PATEAN
TAHUN : 2005**

DESA	TIDAK	TIDAK	BELUM	TAMAT SD
	SEKOLAH	TAMAT SD		
(1)	(2)	(3)	(4)	(5)
01. Pakisan	21	141	188	1,168
02. Mlatiharjo	12	130	240	2,118
03. Plososari	30	148	542	4,120
04. Wirosari	6	24	221	1,416
05. Pagersari	51	58	334	2,532
06. S e l o	14	41	193	2,088
07. Curugsewu	68	82	589	2,689
08. G e d o n g	52	81	695	419
09. Sukomangli	3	28	144	1,236
10. Kalibareng	21	67	301	988
11. Kalitumpang	50	198	389	1,479
12. Kalices	8	92	195	998
13. Sidokumpul	75	216	1,188	4,510
14. Sidodadi	86	149	950	3,412
JUMLAH 2005	497	1,455	6,169	29,173
2004	605	1,721	6,176	29,065
2003	751	2,102	7,886	29,143

BPS Kabupaten Kendal

Sumber data : Statistik Kecamatan Patean

Catatan :

Tabel : 3.12 (Lanjutan)

**BANYAKNYA PENDUDUK DI ATAS 5 TAHUN
DIRINCI MENURUT PENDIDIKAN
KECAMATAN PATEAN
TAHUN : 2005**

DESA	TAMAT			
	SLTP	SLTA	PT /AKADEMI	
(1)	(6)	(7)	(8)	
01. Pakisan	98	79	6	
02. Mlatiharjo	249	228	12	
03. Plososari	221	250	6	
04. Wirosari	158	108	12	
05. Pagersari	625	319	46	
06. S e l o	98	72	5	
07. Curugsewu	825	368	36	
08. G e d o n g	438	356	26	
09. Sukomangli	228	102	11	
10. Kalibareng	210	98	5	
11. Kalilumpang	258	114	6	
12. Kalices	112	52	6	
13. Sidokumpul	466	258	32	
14. Sidodadi	477	266	21	
JUMLAH	2005	4,463	2,670	230
	2004	4,451	2,569	173
	2003	4,371	2,551	167

BPS Kabupaten Kendal

Sumber data : Statistik Kecamatan Patean

Catatan :

Tabel : 3.13

**BANYAKNYA PENDUDUK DIATAS 10 TAHUN YANG BEKERJA
DIRINCI MENURUT MATA PENCAHARIAN
KECAMATAN PATEAN
TAHUN : 2005**

DESA	PERTANIAN		PERTAMBANGAN DAN PENGKALIAN		INDUSTRI PENGOLAHAN	
	PENGU- SAHA	BURUH	PENGU- SAHA	BURUH	PENGU- SAHA	BURUH
(1)	(2)	(3)	(4)	(5)	(6)	(7)
01. Pakisan	698	849	0	0	1	3
02. Mlatiharjo	873	1,231	0	0	1	3
03. Plososari	2,498	2,413	0	0	2	6
04. Wirosari	714	797	3	8	2	4
05. Pagersari	799	1,371	4	14	3	9
06. Seto	643	870	1	3	1	2
07. Curugsewu	1,268	1,814	0	0	2	6
08. Gedong	1,297	2,518	0	0	2	6
09. Sukomangli	188	472	0	0	1	2
10. Kalibareng	485	1,011	0	0	1	3
11. Kalilumpang	736	1,483	0	0	2	6
12. Kalices	568	587	0	0	1	2
13. Sidokumpul	3,406	2,025	0	0	3	10
14. Sidodadi	3,015	1,527	0	0	3	10
JUMLAH 2005	17,188	18,968	8	25	25	72
2004	17,184	18,953	5	23	25	72
2003	17,141	18,851	5	23	23	67

BPS Kabupaten Kendal

Sumber data : Statistik Kecamatan Patean

Tabel : 3.13 Lanjutan.

**BANYAKNYA PENDUDUK DIATAS 10 TAHUN YANG BEKERJA
DIRINCI MENURUT MATA PENCAHARIAN
KECAMATAN PATEAN
TAHUN : 2005**

DESA	LISTRIK, GAS DAN AIR MINUM		BANGUNAN		PERDAGANGAN, HOTEL DAN RESTORAN	
	PENGU- SAHA	BURUH	PENGU- SAHA	BURUH	PENGU- SAHA	BURUH
[1]	[8]	[9]	[10]	[11]	[12]	[13]
01. Pakisan	0	0	1	31	30	4
02. Mlatiharjo	0	2	2	41	198	16
03. Plososari	0	0	1	50	73	11
04. Wirosari	0	0	2	43	97	12
05. Pagersari	0	0	3	48	166	22
06. Se lo	0	0	1	22	28	6
07. Curugsewu	0	2	4	58	388	32
08. G e d o n g	1	3	2	51	255	18
09. Sukomangli	0	0	0	16	12	5
10. Kalibareng	0	0	1	26	19	6
11. Kalilumpang	0	0	2	48	35	11
12. Kalices	0	0	2	52	30	5
13. Sidokumpul	0	0	6	420	89	26
14. Sidodadi	0	0	4	378	92	25
JUMLAH 2005 .	1	7	31	1,284	1,512	199
2004	1	7	31	1,244	1,497	188
2003	1	7	32	1,265	1,462	176

BPS Kabupaten Kendal

Sumber data : Statistik Kecamatan Patean

Tabel : 3.13 Lanjutan

**BANYAKNYA PENDUDUK DIATAS 10 TAHUN YANG BEKERJA
DIRINCI MENURUT MATA PENCAHARIAN
KECAMATAN PATEAN
TAHUN 2005**

DESA	PENGANGKUTAN DAN KOMUNIKASI		KEUANGAN DAN PERSEWAAN		JASA-JASA		JUMLAH	
	PENGU- SAHA	BURUH	PENGU- SAHA	BURUH	PENGU- SAHA	BURUH	PENGU- SAHA	BURUH
[1]	[14]	[15]	[16]	[17]	[18]	[19]	[20]	[21]
01. Pakisan	2	4	1	3	9	4	742	898
02. Mlatiharjo	6	46	3	7	21	4	1,104	1,350
03. Plososari	3	7	2	6	19	4	2,598	2,497
04. Wirosari	5	10	2	4	20	5	845	883
05. Pagersari	11	56	4	10	36	6	1,026	1,536
06. S e l o	2	6	1	2	10	2	687	913
07. Curugsewu	18	25	4	8	42	10	1,726	1,955
08. G e d o n g	14	26	3	6	30	11	1,604	2,639
09. Sukomangli	1	2	1	2	16	3	219	502
10. Kalibareng	1	2	1	2	11	2	519	1,052
11. Kalitumpang	2	8	1	2	10	4	788	1,562
12. Kalices	2	4	1	2	7	3	611	655
13. Sidokumpul	7	19	4	8	56	6	3,571	2,514
14. Sidodadi	8	24	3	6	51	8	3,176	1,978
JUMLAH 2005	82	239	31	68	338	72	19,216	20,934
2004	83	239	31	68	33	65	18,890	20,859
2003	67	189	23	51	28	58	18,861	20,785

BPS Kabupaten Kendal

Sumber data : Kantor Kecamatan Patean

Catatan :

Tabel : 4.1.

**BANYAKNYA PUS AKSEPTOR KB AKTIF
KECAMATAN PATEAN
TAHUN : 2005**

DESA	PUS	KONTRASEPSI		
		IUD	PIL	KONDOM
(1)	(2)	(3)	(4)	(5)
01. Pakisan	398	14	83	0
02. Mlatiharjo	633	13	51	3
03. Plososari	1,359	99	304	0
04. Wirosari	417	43	84	0
05. Pagersari	783	41	117	3
06. S e l o	354	22	35	0
07. Curugsewu	970	25	156	3
08. G e d o n g	1,033	38	142	1
09. Sukomangli	192	19	28	7
10. Kalibareng	407	12	71	0
11. Kalitumpang	550	54	92	0
12. Kalices	347	25	93	0
13. Sidokumpul	1,356	34	215	1
14. Sidodadi	1,396	31	346	0
JUMLAH 2005	10,195	470	1,817	18
2004	10,092	482	1,868	18
2003	9,498	534	1,802	15

BPS Kabupaten Kendal

Sumber data : PPLKB Kecamatan Patean

Catatan :

Tabel : 4.1. (lanjutan)

**BANYAKNYA PUS AKSEPTOR KB AKTIF
KECAMATAN PATEAN
TAHUN : 2005**

DESA	KONTRASEPSI					
	INP	SUNTIK	MOP	MOW	JUMLAH	
(1)	(6)	(7)	(8)	(9)	(10)	
01. Pakisan	39	154	3	18	314	
02. Mlatiharjo	18	298	10	90	483	
03. Plososari	183	235	30	197	1,048	
04. Wirosari	51	103	1	35	317	
05. Pagersari	38	365	10	26	600	
06. S e l o	45	151	1	27	281	
07. Curugsewu	58	435	3	89	769	
08. G e d o n g	42	550	5	45	823	
09. Sukomangli	16	73	5	17	165	
10. Kalibareng	50	169	0	11	313	
11. Kalilumpang	59	131	27	56	419	
12. Kalices	56	73	3	13	263	
13. Sidokumpul	84	640	2	122	1,098	
14. Sidodadi	119	512	8	47	1,063	
JUMLAH	2005	858	3,889	108	793	7,953
	2004	924	3,924	357	800	8,373
	2003	1,134	2,780	100	759	7,141

BPS Kabupaten Kendal

Sumber data : PPLKB Kecamatan Patean
Catatan :

Tabel : 5.1

**BANYAKNYA PEMELUK AGAMA
KECAMATAN PATEAN
TAHUN : 2005**

DESA	ISLAM	KRISTEN		BUDHA	HINDU	LAINNYA	
		PROT.	KTL.				
(1)	(2)	(3)	(4)	(5)	(6)	(7)	
01. Pakisan	1,896	0	0	0	0	0	
02. Mlatiharjo	3,296	2	6	7	28	0	
03. Plososari	5,862	4	5	32	40	0	
04. Wirosari	2,006	1	5	0	0	0	
05. Pagersari	3,474	8	4	5	0	0	
06. S e l o	1,698	0	0	0	0	0	
07. Curugsewu	4,827	25	13	0	4	0	
08. G e d o n g	4,767	6	42	0	2	0	
09. Sukomangli	1,114	13	8	0	0	0	
10. Kalibareng	1,868	0	0	0	0	0	
11. Kalitumpang	2,700	0	9	0	0	0	
12. Kalices	1,634	3	0	0	0	0	
13. Sidokumpul	7,395	19	37	5	4	0	
14. Sidodadi	5,562	8	145	4	0	0	
	JUMLAH 2005	48,099	89	274	53	78	0
	2004	46,966	86	273	46	75	0
	2003	45,934	86	273	46	75	0

BPS Kabupaten Kendal

Sumber data : Statistik Kecamatan Patean
Catatan :

Tabel : 5.2

**BANYAKNYA TEMPAT IBADAH
KECAMATAN PATEAN**

TAHUN : 2005

DESA	MASJID	MUSHOLA	GEREJA	KUIL/ PURA	
(1)	(2)	(3)	(4)	(5)	
01. Pakisan	6	12	0	0	
02. Mlatiharjo	8	12	0	1	
03. Plososari	8	16	0	1	
04. Wirosari	3	9	0	0	
05. Pagersari	8	9	0	0	
06. S e l o	3	4	0	0	
07. Curugsewu	8	16	2	0	
08. G e d o n g	12	18	1	0	
09. Sukomangli	1	2	1	0	
10. Kalibareng	3	4	0	0	
11. Kalilumpang	4	8	0	0	
12. Kalices	2	5	0	0	
13. Sidokumpul	15	18	2	1	
14. Sidodadi	14	17	2	0	
JUMLAH	2005	95	150	8	3
	2004	95	138	8	3
	2003	95	138	8	3

BPS Kabupaten Kendal

Sumber data : Statistik DESA di Kecamatan Patean

Catatan :

Tabel : 5.3

**PESERTA CALON JAMAAH HAJI
KECAMATAN PATEAN
TAHUN: 2003 - 2005**

DESA	2003	2004	2005
(1)	(2)	(3)	(4)
01. Pakisan	0	0	1
02. Mlatiharjo	0	1	2
03. Plososari	1	0	1
04. Wirosari	0	0	0
05. Pagersari	3	3	4
06. Se lo	0	0	0
07. Curugsewu	1	0	0
08. G e d o n g	0	0	0
09. Sukomangli	0	0	0
10. Kalibareng	0	0	0
11. Kalilumpang	0	0	0
12. Kalices	0	0	0
13. Sidokumpul	0	0	0
14. Sidodadi	0	0	0
JUMLAH	5	4	8

BPS Kabupaten Kendal

Sumber data : KUA Kecamatan Patean

Catatan :

Tabel : 5.4

**BANYAKNYA ULAMA, MUBALIGH, DAN KHOTIB
KECAMATAN PATEAN
TAHUN : 2005**

DESA	ULAMA	MUBALIGH	KHOTIB	
(1)	(2)	(3)	(4)	
01. Pakisan	2	3	16	
02. Mlatiharjo	3	3	27	
03. Plososari	3	3	28	
04. Wirosari	3	2	8	
05. Pagersari	1	4	16	
06. S e l o	3	1	5	
07. Curugsewu	1	3	17	
08. G e d o n g	3	3	10	
09. Sukomangli	1	1	4	
10. Kalibareng	1	1	7	
11. Kalilumpang	1	1	16	
12. Kalices	1	1	5	
13. Sidokumpul	3	3	26	
14. Sidodadi	3	2	26	
JUMLAH	2005	29	31	211
	2004	27	16	198
	2003	23	16	198

BPS Kabupaten Kendal

Sumber data : KUA Kecamatan Patean

Catatan :

Tabel :5.5

**BANYAKNYA NIKAH, TALAK, CERAJ DAN RUJUK
KECAMATAN PATEAN**

TAHUN : 2005

DESA	NIKAH	TALAK	CERAJ	RUJUK	
(1)	(2)	(3)	(4)	(5)	
01. Pakisan	11	1	1	0	
02. Mlatiharjo	22	2	0	0	
03. Plososari	40	3	2	0	
04. Wirosari	10	0	0	0	
05. Pagersari	24	0	0	0	
06. S e l o	22	0	1	0	
07. Curugsewu	32	1	0	0	
08. G e d o n g	36	2	0	0	
09. Sukomangli	8	0	0	0	
10. Kalibareng	35	0	1	0	
11. Kalilumpang	62	0	1	0	
12. Kalices	48	1	0	0	
13. Sidokumpul	58	2	1	1	
14. Sidodadi	42	1	0	0	
JUMLAH	2005	450	13	7	1
	2004	445	14	18	0
	2003	430	16	31	0

BPS Kabupaten Kendal

Sumber data : KUA Kecamatan Patean

Catatan :

Tabel : 6.1

**BANYAKNYA SEKOLAH TK, MURID DAN GURU
KECAMATAN PATEAN**

TAHUN : 2005

DESA	SEKOLAH	MURID	GURU
(1)	(2)	(3)	(4)
01. Pakisan	2	36	3
02. Mlatiharjo	1	20	2
03. Plososari	1	25	2
04. Wirosari	2	31	3
05. Pagersari	3	58	4
06. Selo	1	15	1
07. Curugsewu	3	61	4
08. Gedong	3	47	4
09. Sukomangli	1	16	1
10. Kalibareng	0	0	0
11. Kalilumpang	1	18	1
12. Kalices	0	0	0
13. Sidokumpul	0	0	0
14. Sidodadi	0	0	0
JUMLAH			
2005	18	327	25
2004	17	279	20
2003	16	250	19

BPS Kabupaten Kendal

Sumber data : Masing-masing Sekolah di Kecamatan Patean

Catatan :

Tabel : 6.2

**BANYAKNYA SEKOLAH DASAR NEGERI, MURID DAN GURU
KECAMATAN PATEAN**

TAHUN : 2005

DESA	SEKOLAH	MURID	GURU
(1)	(2)	(3)	(4)
01. Pakisan	1	169	8
02. Mlatiharjo	1	230	8
03. Plososari	4	538	34
04. Wirosari	2	216	18
05. Pagersari	2	321	18
06. S e l o	1	185	8
07. Curugsewu	3	593	24
08. G e d o n g	3	696	24
09. Sukomangli	1	138	8
10. Kalibareng	2	296	16
11. Kalilumpang	2	384	16
12. Kalices	1	185	8
13. Sidokumpul	6	1,169	44
14. Sidodadi	4	935	29
JUMLAH 2005	33	6,055	263
2004	33	6,017	254
2003	33	6,051	230

BPS Kabupaten Kendal

Sumber data : Masing-masing Sekolah di Kecamatan Patean
Catatan :

Tabel : 6.3

**BANYAKNYA MADRASAH IBTIDAIYAH, MURID DAN GURU
KECAMATAN PATEAN**

TAHUN : 2005

DESA	SEKOLAH	MURID	GURU
(1)	(2)	(3)	(4)
01. Pakisan	1	100	8
02. Mlatiharjo	1	155	8
03. Plososari	0	0	0
04. Wirosari	0	0	0
05. Pagersari	1	234	8
06. Seio	0	0	0
07. Curugsewu	1	168	8
08. Gedong	0	0	0
09. Sukomangli	0	0	0
10. Kalibareng	0	0	0
11. Kalilumpang	0	0	0
12. Kalices	0	0	0
13. Sidokumpul	0	0	0
14. Sidodadi	1	98	8
JUMLAH			
2005	5	755	40
2004	5	749	37
2003	5	769	35

BPS Kabupaten Kendal

Sumber data : Masing-masing Sekolah di Kecamatan Patean
Catatan :

Tabel : 6.4

**BANYAKNYA SEKOLAH LANJUTAN PERTAMA NEGERI, MURID DAN GURU
KECAMATAN PATEAN**

TAHUN : 2005

DESA	SEKOLAH	MURID	GURU
(1)	(2)	(3)	(4)
01. Pakisan	0	0	0
02. Mlatiharjo	1	598	38
03. Plososari	0	0	0
04. Wirosari	0	0	0
05. Pagersari	0	0	0
06. Se lo	0	0	0
07. Curugsewu	1	450	30
08. G e d o n g	0	0	0
09. Sukomangli	0	0	0
10. Kalibareng	0	0	0
11. Kalilumpang	0	0	0
12. Kalices	0	0	0
13. Sidokumpul	1	285	25
14. Sidodadi	0	0	0
JUMLAH			
	2005	3	1,333
	2004	3	1,202
	2003	3	1,155
			93
			83
			77

BPS Kabupaten Kendal

Sumber data : Masing-masing Sekolah di Kecamatan Patean

Catatan : Termasuk SLTP Kejuruan Negeri

**BANYAKNYA MADRASAH TSANAWIYAH, MURID DAN GURU
KECAMATAN PATEAN**

TAHUN : 2005

DESA	SEKOLAH	MURID	GURU
(1)	(2)	(3)	(4)
01. Pakisan	0	0	0
02. Mlatiharjo	0	0	0
03. Plososari	0	0	0
04. Wirosari	0	0	0
05. Pagersari	1	221	26
06. S e l o	0	0	0
07. Curugsewu	0	0	0
08. G e d o n g	0	0	0
09. Sukomangli	0	0	0
10. Kalibareng	0	0	0
11. Kalilumpang	0	0	0
12. Kalices	0	0	0
13. Sidokumpul	0	0	0
14. Sidodadi	0	0	0
JUMLAH	2005	1	221
	2004	1	227
	2003	1	224

BPS Kabupaten Kendal

Sumber data : Masing-masing Sekolah di Kecamatan Patean

Catatan :

Tabel : 6.6

**BANYAKNYA SEKOLAH LANJUTAN ATAS NEGERI, MURID DAN GURU
KECAMATAN PATEAN**

TAHUN : 2005

DESA	SEKOLAH	MURID	GURU
(1)	(2)	(3)	(4)
01. Pakisan	0	0	0
02. Mlatiharjo	0	0	0
03. Plososari	0	0	0
04. Wirosari	0	0	0
05. Pagersari	0	0	0
06. S e l o	0	0	0
07. Curugsewu	1	148	20
08. G e d o n g	0	0	0
09. Sukomangli	0	0	0
10. Kalibareng	0	0	0
11. Kafilumpang	0	0	0
12. Kalices	0	0	0
13. Sidokumpul	0	0	0
14. Sidodadi	0	0	0
JUMLAH 2005	1	148	20

BPS Kabupaten Kendal

Sumber data : Masing-masing Sekolah di Kecamatan Patean

Catatan :

Tabel : 6.7

**BANYAKNYA SEKOLAH LANJUTAN ATAS SWASTA, MURID DAN GURU
KECAMATAN PATEAN**

TAHUN : 2005

DESA	SEKOLAH	MURID	GURU
(1)	(2)	(3)	(4)
01. Pakisan	0	0	0
02. Mlatiharjo	0	0	0
03. Plososari	0	0	0
04. Wirosari	0	0	0
05. Pagersari	0	0	0
06. S e l o	0	0	0
07. Curugsewu	1	62	16
08. G e d o n g	0	0	0
09. Sukomangli	0	0	0
10. Kalibareng	0	0	0
11. Kalitumpang	0	0	0
12. Kalices	0	0	0
13. Sidokumpul	0	0	0
14. Sidodadi	0	0	0
JUMLAH 2005	1	62	16
2004	1	42	14

BPS Kabupaten Kendal

Sumber data : Masing-masing Sekolah di Kecamatan Patean
Catatan :

Tabel : 7.1

**BANYAKNYA DOKTER, TENAGA MEDIS (MANTRI KESEHATAN),
 BIDAN, DUKUN BAYI, DAN JURU SUNAT
 KECAMATAN PATEAN
 TAHUN : 2005**

DESA	DOKTER	MANTRI KES.	BIDAN	DUKUN BAYI	JURU SUNAT	
(1)	(2)	(3)	(4)	(5)	(6)	
01. Pakisan	0	0	1	2	0	
02. Mlatiharjo	1	0	1	2	0	
03. Plososari	0	0	1	4	1	
04. Wirosari	0	0	0	2	0	
05. Pagersari	1	1	2	2	0	
06. Selo	0	0	1	2	0	
07. Curugsewu	0	0	2	3	1	
08. Gedong	0	0	1	3	0	
09. Sukomangli	0	0	1	2	0	
10. Kalibareng	0	0	1	2	0	
11. Kalilumpang	0	0	1	3	0	
12. Kalices	0	0	1	2	0	
13. Sidokumpul	0	0	1	5	0	
14. Sidodadi	0	0	1	5	0	
JUMLAH	2005	2	1	15	39	2
	2004	2	1	13	42	1
	2003	2	1	12	42	1

BPS Kabupaten Kendal

Sumber data : Puskesmas Kecamatan Patean

Catatan :

Tabel : 7.2

**BANYAKNYA FASILITAS KESEHATAN
KECAMATAN PATEAN**

TAHUN : 2005

DESA	RSU	PUSKESMAS	PUSKESMAS PEMBANTU
(1)	(2)	(3)	(4)
01. Pakisan	0	0	0
02. Mlatiharjo	0	0	0
03. Plososari	0	0	1
04. Wirosari	0	0	0
05. Pagersari	0	1	0
06. S e l o	0	0	0
07. Curugsewu	0	0	1
08. G e d o n g	0	0	0
09. Sukomangli	0	0	1
10. Kalibareng	0	0	0
11. Kalilumpang	0	0	0
12. Kalices	0	0	0
13. Sidokumpul	0	0	0
14. Sidodadi	0	0	1
JUMLAH 2005	0	1	4
2004	0	1	4
2003	0	1	4

BPS Kabupaten Kendal

Sumber data: Puskesmas Kecamatan Patean

Catatan :

Tabel : 7.2 (lanjutan)

**BANYAKNYA FASILITAS KESEHATAN
KECAMATAN PATEAN
TAHUN : 2005**

DESA	DOKTER	DOKTER	RUMAH
	UMUM	GIGI	BERSALIN
(1)	(5)	(6)	(7)
01. Pakisan	0	0	0
02. Mlatiharjo	1	0	0
03. Plososari	0	0	0
04. Wirosari	0	0	0
05. Pagersari	1	1	1
06. Se lo	0	0	0
07. Curugsewu	0	0	0
08. G e d o n g	0	0	0
09. Sukomangli	0	0	0
10. Kalibareng	0	0	0
11. Kalilumpang	0	0	0
12. Kalices	0	0	0
13. Sidokumpul	0	0	0
14. Sidodadi	0	0	0
JUMLAH 2005	2	1	1
2004	2	1	1
2003	2	0	1

BPS Kabupaten Kendal

Sumber data: Puskesmas Kecamatan Patean

Catatan :

Tabel : 7.3

**BANYAKNYA SARANA AIR BERSIH
KECAMATAN PATEAN
TAHUN : 2005**

DESA	SUMUR	SPT	SUMUR	PELANG- GAN	
	ARTETIS		GALI	PAM	
(1)	(2)	(3)	(4)	(5)	
01. Pakisan	0	0	20	0	
02. Mlatiharjo	0	0	55	33	
03. Plososari	0	0	56	12	
04. Wirosari	0	0	21	0	
05. Pagersari	0	0	95	38	
06. S e l o	0	0	18	1	
07. Curugsewu	0	0	114	108	
08. G e d o n g	0	0	111	28	
09. Sukomangli	0	0	5	0	
10. Kalibareng	0	0	11	0	
11. Kalilumpang	0	0	18	0	
12. Kalices	0	0	9	0	
13. Sidokumpul	0	0	142	0	
14. Sidodadi	0	0	126	0	
JUMLAH	2005	0	0	801	220
	2004	0	0	819	213
	2003	0	0	834	203

BPS Kabupaten Kendal

Sumber data : Puskesmas Kecamatan Patean

Catatan :

Tabel : 7.4

**BANYAKNYA JAMBAN UMUM, INPRES, DAN SWADAYA
KECAMATAN PATEAN**

TAHUN : 2005

DESA	UMUM	INPRES	SWADAYA	
(1)	(2)	(3)	(4)	
01. Pakisan	0	0	126	
02. Mlatiharjo	0	0	103	
03. Plososari	0	46	162	
04. Wirosari	1	0	124	
05. Pagersari	2	5	420	
06. S e l o	0	0	56	
07. Curugsewu	0	0	214	
08. G e d o n g	0	50	365	
09. Sukomangli	0	0	113	
10. Kalibareng	0	0	76	
11. Kalilumpang	0	0	104	
12. Kalices	1	0	52	
13. Sidokumpul	0	5	66	
14. Sidodadi	0	0	109	
JUMLAH	2005	4	106	2,090
	2004	4	106	2,061
	2003	4	116	2,532

BPS Kabupaten Kendal

Sumber data : Puskesmas Kecamatan Patean

Catatan :

Tabel : 8.1

**BANYAKNYA PENDERITA CACAT
KECAMATAN PATEAN**

TAHUN : 2005

DESA	JENIS PENDERITA CACAT						
	TUNA NETRA	TUBUH	MEN TAL	BISU TULI	PSI KOTIK	JUM LAH	
(1)	(2)	(3)	(4)	(5)	(6)	(7)	
01. Pakisan	1	0	2	0	0	3	
02. Mlatiharjo	1	2	1	0	1	5	
03. Plososari	1	2	2	0	1	6	
04. Wirosari	1	0	2	1	1	5	
05. Pagersari	2	1	3	0	0	6	
06. Se lo	0	0	1	0	0	1	
07. Curugsewu	1	2	1	0	2	6	
08. G e d o n g	2	3	5	0	2	12	
09. Sukomangli	0	1	1	0	1	3	
10. Kalibareng	1	2	1	0	2	6	
11. Kalilumpang	2	2	2	0	2	8	
12. Kalices	1	2	2	0	1	6	
13. Sidokumpul	3	3	5	2	2	15	
14. Sidodadi	2	4	3	0	3	12	
	JUMLAH 2005	18	24	31	3	18	94
	2004	20	27	30	3	18	98
	2003	20	27	33	3	18	101

BPS Kabupaten Kendal

Sumber data : Petugas Sosial Kecamatan Patean

Catatan :

Tabel : 9.1

LUAS PANEN DAN PRODUKSI PADI SAWAH DAN GOGO
KECAMATAN PATEAN

TAHUN : 2005

DESA	PADI SAWAH		PADI GOGO	
	LUAS	PRODUKSI	LUAS	PRODUKSI
	(Ha)	(Ton)	(Ha)	(Ton)
(1)	(2)	(3)	(4)	(5)
01. Pakisan	95.00	467.01	0.00	0.00
02. Mlatiharjo	170.00	838.61	0.00	0.00
03. Plososari	326.50	1,631.46	0.00	0.00
04. Wirosari	148.60	742.10	0.00	0.00
05. Pagersari	176.50	898.20	0.00	0.00
06. Sele	115.00	568.70	0.00	0.00
07. Curugsewu	85.00	429.15	0.00	0.00
08. Gedong	76.80	388.00	0.00	0.00
09. Sukomangli	26.40	130.62	0.00	0.00
10. Kalibareng	100.00	521.00	0.00	0.00
11. Kalilumpang	193.48	943.00	8.00	21.60
12. Kalices	80.00	388.30	14.00	38.00
13. Sidokumpul	197.00	966.80	36.00	97.50
14. Sidodadi	137.00	670.90	46.00	136.00
JUMLAH 2005	1,927.28	9,583.85	104.00	293.10
2004	1,953.00	9,648.75	110.00	305.50
2003	2,250.00	11,853.59	35.00	87.49

BPS Kabupaten Kendal

Sumber data : KCD Kecamatan Patean

Catatan :

Tabel : 9.2

**LUAS PANEN DAN PRODUKSI PADI DAN JAGUNG
KECAMATAN PATEAN**

TAHUN : 2005

DESA	PADI		JAGUNG	
	LUAS (Ha)	PRODUKSI (Ton)	LUAS (Ha)	PRODUKSI (Ton)
(1)	(2)	(3)	(4)	(5)
01. Pakisan	95.00	467.01	104.00	414.80
02. Mlatiharjo	170.00	838.61	90.00	355.00
03. Plososari	326.50	1,631.46	246.10	986.50
04. Wirosari	148.60	742.10	133.40	538.45
05. Pagersari	176.50	898.20	26.00	82.00
06. Selo	115.00	568.70	11.30	42.65
07. Curugsewu	85.00	429.15	24.00	88.70
08. Gedong	76.80	388.00	110.60	446.80
09. Sukomangli	26.40	130.62	20.35	86.00
10. Kalibareng	100.00	521.00	92.00	386.00
11. Kalilumpang	201.48	964.60	260.30	1,109.20
12. Kalices	94.00	426.30	145.20	596.90
13. Sidokumpul	233.00	1,064.30	368.70	1,486.72
14. Sidodadi	183.00	806.90	386.00	1,598.50
JUMLAH				
2005	2,031.28	9,876.95	2,017.95	8,218.22
2004	2,063.00	9,954.25	1,985.00	8,156.40
2003	2,285.00	11,941.08	1,200.00	5,183.62

BPS Kabupaten Kendal

Sumber data : KCD Kecamatan Patean

Catatan :

Tabel : 9.3

LUAS PANEN DAN PRODUKSI UBI KAYU DAN UBI JALAR
KECAMATAN PATEAN

TAHUN : 2005

DESA	UBI KAYU		UBI JALAR		
	LUAS	PROD	LUAS	PROD	
	(Ha)	(Ton)	(Ha)	(Ton)	
(1)	(2)	(3)	(4)	(5)	
01. Pakisan	16.00	331.10	6.00	64.80	
02. Mlatiharjo	19.60	352.00	6.25	74.40	
03. Plososari	50.00	909.04	21.61	249.90	
04. Wirosari	16.50	338.00	7.60	76.85	
05. Pagersari	28.10	528.00	1.00	2.60	
06. Seto	16.00	285.05	0.00	0.00	
07. Curugsewu	40.00	715.60	0.00	0.00	
08. Gedong	46.80	894.30	0.00	0.00	
09. Sukomangli	8.00	170.00	0.00	0.00	
10. Kalibareng	11.70	186.20	0.00	0.00	
11. Kalilumpang	51.00	898.25	0.00	0.00	
12. Kalices	20.00	363.00	0.00	0.00	
13. Sidokumpul	55.00	921.80	0.00	0.00	
14. Sidodadi	52.60	938.84	0.00	0.00	
	JUMLAH 2005	431.30	7,831.18	42.46	468.55
	2004	435.00	7,780.00	37.00	440.20
	2003	212.91	3,052.55	582.24	8,476.69

BPS Kabupaten Kendal

Sumber data : KCD Kecamatan Patean

Catatan :

Tabel : 9.4

**LUAS PANEN DAN PRODUKSI KACANG TANAH DAN KEDELAI
KECAMATAN PATEAN
TAHUN : 2005**

DESA	KACANG TANAH		KEDELAI	
	LUAS	PROD	LUAS	PROD
	(Ha)	(Ton)	(Ha)	(Ton)
(1)	(2)	(3)	(4)	(5)
01. Pakisan	82.00	328.01	0.00	0.00
02. Mlatiharjo	105.00	420.20	0.00	0.00
03. Plososari	265.00	1,061.00	0.00	0.00
04. Wirosari	90.20	378.00	0.00	0.00
05. Pagersari	22.40	93.60	0.00	0.00
06. S e l o	3.60	14.80	0.00	0.00
07. Curugsewu	2.40	10.80	0.00	0.00
08. G e d o n g	43.10	172.10	0.00	0.00
09. Sukomangli	16.00	64.00	0.00	0.00
10. Kalibareng	2.10	10.00	0.00	0.00
11. Kalilumpang	24.50	91.40	0.00	0.00
12. Kalices	2.00	8.20	0.00	0.00
13. Sidokumpul	42.00	170.35	2.00	3.00
14. Sidodadi	29.30	98.70	5.00	6.10
JUMLAH 2005	729.60	2,921.16	7.00	9.10
2004	722.00	99.50	6.75	8.80
2003	936.28	3,653.20	6.75	8.80

BPS Kabupaten Kendal

Sumber data : KCD Kecamatan Patean

Catatan :

Tabel : 9.5

PRODUKSI TANAMAN PERDAGANGAN
KECAMATAN PATEAN
TAHUN 1998 - 2005

TAHUN	KELAPA	TEBAKAU	KAPOK
	(Butir)	(Kw)	(Kw)
(1)	(2)	(3)	(4)
1998	197,866	4.62	96,148.10
1999	212,095	5.01	80,913.47
2000	236,008	2.86	98,904.00
2001	242,263	4.03	99,392.41
2002	250,406	301.00	99,812.09
2003	250,259	109.21	99,830.00
2004	250,471	100.63	100,006.00
2005	252.690	85.92	112,000.53

BPS Kabupaten Kendal

Sumber data : Petugas Perkebunan Patean

Catatan :

Tabel : 9.6

PRODUKSI IKAN
KECAMATAN PATEAN

TAHUN : 2005

BULAN	PRODUKSI			
	NILA	BAWAL	LELE	RUCAH
	(Ton)	(Ton)	(Ton)	(Ton)
(1)	(2)	(3)	(4)	(5)
01. Januari	0.000	0.000	0.102	0.069
02. Pebruari	0.000	0.000	0.118	0.080
03. Maret	0.000	0.000	0.137	0.081
04. April	0.000	0.000	0.132	0.084
05. Mei	0.000	0.000	0.119	0.066
06. Juni	0.000	0.000	0.099	0.074
07. Juli	0.000	0.000	0.103	0.078
08. Agustus	0.000	0.000	0.115	0.055
09. September	0.000	0.000	0.113	0.045
10. Oktober	0.000	0.000	0.081	0.038
11. Nopember	0.000	0.000	0.104	0.050
12. Desember	0.000	0.000	0.122	0.047
JUMLAH 2005	0.000	0.000	1.345	0.767
2004	0.000	0.000	0.867	0.000
2003	0.000	0.000	0.861	0.000

BPS Kabupaten Kendal

Sumber data : Mantri Perikanan Kecamatan Patean

Catatan :

Tabel : 9.7.

**BANYAKNYA PEMILIK KOLAM
KECAMATAN PATEAN**

TAHUN : 2005

DESA	LUAS	PEMILIK
	(Ha)	(Orang)
(1)	(2)	(3)
01. Pakisan	0.0800	9
02. Mlatiharjo	0.0630	4
03. Plososari	0.0275	7
04. Wirosari	0.0238	8
05. Pagersari	0.0228	8
06. S e l o	0.0000	0
07. Curugsewu	0.3319	4
08. G e d o n g	0.0054	5
09. Sukomangli	0.0135	6
10. Kalibareng	0.0000	0
11. Kalilumpang	0.0135	5
12. Kalices	0.0985	5
13. Sidokumpul	0.7500	4
14. Sidodadi	0.0582	10
JUMLAH	1.4881	75

BPS Kabupaten Kendal

Sumber data : Kantor Kecamatan Patean

Catatan :

Tabel : 9.8

**BANYAKNYA UNGGAS
KECAMATAN PATEAN
TAHUN : 2005**

DESA	AYAM KAMPUNG	AYAM RAS PETELOR	AYAM RAS PEDAGING	BEBEK/ ITIK	
(1)	(2)	(3)	(4)	(5)	
01. Pakisan	1,452	3,612	800	30	
02. Mlatiharjo	1,892	14,600	8,000	100	
03. Plososari	2,500	3,200	6,500	152	
04. Wirosari	1,600	2,000	2,100	100	
05. Pagersari	2,650	20,400	4,000	162	
06. S e l o	1,300	18,500	3,000	260	
07. Curugsewu	1,420	43,900	2,600	150	
08. G e d o n g	2,096	18,200	5,650	100	
09. Sukomangli	266	2,100	800	10	
10. Kalibareng	718	2,000	0	23	
11. Kalilumpang	1,892	0	0	62	
12. Kalices	1,300	0	0	56	
13. Sidokumpul	2,602	7,500	2,000	168	
14. Sidodadi	2,936	4,000	1,000	92	
JUMLAH	2005	24,624	140,012	36,450	1,465
	2004	23,916	143,325	28,700	1,736
	2003	97,675	164,780	41,550	1,963

BPS Kabupaten Kendal

Sumber data : Petugas Peternakan Kecamatan Patean
Catatan :

Tabel : 9.8 (lanjutan)

**BANYAKNYA UNGGAS
KECAMATAN PATEAN**

TAHUN : 2005

DESA	ITIK MANILA/ ENTOG	BURUNG PUYUH	ANGSA
(1)	(6)	(7)	(8)
01. Pakisan	340	0	0
02. Mlatiharjo	296	0	19
03. Plososari	288	0	16
04. Wirosari	256	0	20
05. Pagersari	292	0	8
06. S e l o	250	0	0
07. Curugsewu	310	0	0
08. G e d o n g	304	300	29
09. Sukomangli	96	0	10
10. Kalibareng	72	0	0
11. Kalilumpang	100	0	0
12. Kalices	80	400	0
13. Sidokumpul	468	1,000	29
14. Sidodadi	300	1,450	10
JUMLAH			
2005	3,452	3,150	141
2004	3,613	0	125
2003	4,478	0	161

Sumber data : Petugas Peternakan Kecamatan Patean

Catatan :

Tabel : 9.9

**PRODUKSI TELUR UNGGAS
KECAMATAN PATEAN**

TAHUN : 2005

DESA	AYAM	AYAM	ITIK	BURUNG
	RAS	BURAS		PUYUH
(1)	(Kg)	(Kg)	(Kg)	(Kg)
(1)	(2)	(3)	(4)	(5)
01. Pakisan	328	6	4	0
02. Mlatiharjo	1,600	9	14	0
03. Plososari	492	14	13	0
04. Wirosari	800	8	12	0
05. Pagersari	2,492	4	16	0
06. S e l o	3,100	5	16	0
07. Curugsewu	6,811	7	12	0
08. G e d o n g	2,668	18	17	6
09. Sukomangli	292	3	2	0
10. Kalibareng	300	4	3	0
11. Kalilumpang	0	6	4	0
12. Kalices	0	7	6	6
13. Sidokumpul	882	20	16	17
14. Sidodadi	291	24	16	19
JUMLAH 2005	20,056	135	151	48
2004	21,555	164	190	0
2003	16,880	297	208	26

BPS Kabupaten Kendal

Sumber data : Petugas Peternakan Kecamatan Patean

Catatan :

Tabel : 9.10

**BANYAKNYA TERNAK
KECAMATAN PATEAN**

TAHUN : 2005

DESA	SAPI	SAPI	KERBAU	KUDA	
	BIASA	PERAH			
(1)	(2)	(3)	(4)	(5)	
01. Pakisan	116	0	0	0	
02. Mlatiharjo	112	0	0	0	
03. Plososari	271	0	0	0	
04. Wirosari	246	0	0	0	
05. Pagersari	138	0	12	2	
06. S e l o	152	0	18	0	
07. Curugsewu	264	0	18	0	
08. G e d o n g	710	0	36	1	
09. Sukomangli	40	0	0	0	
10. Kalibareng	69	0	18	0	
11. Kalitumpang	112	0	26	0	
12. Kalices	116	0	6	0	
13. Sidokumpul	398	0	138	0	
14. Sidodadi	321	0	192	0	
JUMLAH	2005	3,065	0	464	3
	2004	3,051	0	435	3
	2003	3,035	0	440	3

BPS Kabupaten Kendal

Sumber data : Petugas Peternakan Kecamatan Patean

Catatan :

Tabel : 9.10 (lanjutan)

**BANYAKNYA TERNAK
KECAMATAN PATEAN
TAHUN : 2005**

DESA	KAMBING	DOMBA	BABI
(1)	(6)	(7)	(8)
01. Pakisan	268	162	0
02. Mlatiharjo	292	34	0
03. Plososari	751	429	0
04. Wirosari	400	62	0
05. Pagersari	356	116	0
06. Se lo	448	93	0
07. Curugsewu	582	320	0
08. Gedong	361	281	0
09. Sukomangli	242	164	0
10. Kalibareng	316	172	0
11. Kalilumpang	396	374	0
12. Kalices	311	348	0
13. Sidokumpul	998	302	0
14. Sidodadi	989	148	0
JUMLAH			
	2005	6,710	3,005
	2004	6,661	2,936
	2003	6,656	2,826

BPS Kabupaten Kendal

Sumber data : Petugas Peternakan Kecamatan Patean

Catatan :

Tabel : 10.1

**BANYAKNYA SARANA ANGKUTAN DARAT
KENDARAAN BERMOTOR
KECAMATAN PATEAN
TAHUN : 2005**

DESA	MOBIL PENUMPANG UMUM	BUS	TRUK	MOBIL PRIBADI/ DINAS	SEPEDA MOTOR
(1)	(2)	(3)	(4)	(5)	(6)
01. Pakisan	2	0	0	4	42
02. Mlatiharjo	4	1	1	8	76
03. Plososari	3	0	1	4	88
04. Wirosari	4	0	0	8	46
05. Pagersari	9	1	6	13	106
06. S e l o	1	0	0	6	29
07. Curugsewu	19	0	7	14	121
08. G e d o n g	4	0	3	8	182
09. Sukomangli	0	0	0	3	24
10. Kalibareng	2	0	1	2	30
11. Kalilumpang	3	0	0	2	43
12. Kalices	2	0	0	2	27
13. Sidokumpul	13	0	2	9	121
14. Sidodadi	6	0	2	9	124
JUMLAH 2005	72	2	23	92	1,059
2004	69	2	22	69	933
2003	71	1	25	68	722

BPS Kabupaten Kendal

Sumber data : Statistik Kecamatan Patean
Catatan :

Tabel : 10.2

**BANYAKNYA SARANA ANGKUTAN DARAT
KENDARAAN TAK BERMOTOR
KECAMATAN PATEAN
TAHUN : 2005**

DESA	DOKAR	GEROBAK	GEROBAK	BECAK	SEPEDA
		DORONG	HEWAN		
(1)	(2)	(3)	(4)	(5)	(6)
01. Pakisan	0	0	0	0	12
02. Mlatiharjo	0	0	0	0	18
03. Plososari	0	0	0	0	21
04. Wirosari	0	0	0	0	25
05. Pagersari	1	0	0	0	14
06. Selo	0	0	0	0	10
07. Curugsewu	0	0	0	0	26
08. Gedong	1	0	0	0	25
09. Sukomangli	0	0	0	0	6
10. Kalibareng	0	0	0	0	8
11. Katilumpang	0	0	0	0	7
12. Kalices	0	0	0	0	3
13. Sidokumpul	0	0	0	0	28
14. Sidodadi	0	0	0	0	32
JUMLAH	2005	2	0	0	235
	2004	2	0	0	191
	2003	2	0	0	204

BPS Kabupaten Kendal

Sumber data : Statistik Kecamatan Patean

Catatan :

Tabel : 10.3

**JENIS PERMUKAAN, KONDISI, DAN KELAS JALAN
KECAMATAN PATEAN**

TAHUN : 2005

KEADAAN	PANJANG JALAN		
	2003	2004	2005
	(Km)	(Km)	(Km)
(1)	(2)	(3)	(4)
I. Jenis Permukaan			
a. Aspal	44.50	52.00	41.00
b. Kerikil	107.55	100.05	89.00
c. Tanah	8.20	8.20	8.25
d. Lainnya	0.00	0.00	0.00
Jumlah	160.25	160.25	160.25
II. Kondisi Jalan			
a. Baik	154.40	154.40	156.00
b. Sedang	1.05	1.05	2.25
c. Rusak	4.80	4.80	2.00
d. Rusak Berat	0.00	0.00	0.00
Jumlah	160.25	160.25	160.25
III. Kelas Jalan			
a. Kelas I	0.00	0.00	0.00
b. Kelas II	0.00	0.00	0.00
c. Kelas III	0.00	0.00	0.00
d. Kelas IIIA	0.00	0.00	0.00
e. Kelas IV	22.00	22.00	22.00
f. Kelas V	20.25	20.25	20.25
g. Lainnya	118.00	118.00	118.00
Jumlah	160.25	160.25	160.25

BPS Kabupaten Kendal

Sumber data : Kantor Kecamatan Patean

Catatan :

Tabel : 10.4

**BANYAKNYA JEMBATAN DESA
KECAMATAN PATEAN**

TAHUN : 2005

DESA	JEMBATAN			
	BESI	BETON	KAYU	BAMBU
(1)	(2)	(3)	(4)	(5)
01. Pakisan	0	1	0	0
02. Mlatiharjo	0	2	0	0
03. Plososari	0	4	0	0
04. Wirosari	0	5	0	0
05. Pagersari	0	6	0	0
06. S e t o	0	2	0	0
07. Curugsewu	0	2	0	0
08. G e d o n g	0	5	0	0
09. Sukomangli	0	2	0	0
10. Kalibareng	0	1	0	0
11. Kalilumpang	0	2	0	0
12. Kafices	0	2	1	0
13. Sidokumpul	0	2	0	0
14. Sidodadi	0	4	0	0
JUMLAH 2005	0	40	1	0
2004	0	39	0	2
2003	0	39	0	0

BPS Kabupaten Kendal

Sumber data : Kantor Kecamatan Patean

Catatan :

Tabel : 11.1

**BANYAKNYA TELEVISI, RADIO, LISTRIK PLN, DAN TELEPHON
KECAMATAN PATEAN
TAHUN : 2005**

DESA	TV	RADIO	LISTRIK PLN *)	TELEPHON
(1)	(2)	(3)	(4)	(5)
01. Pakisan	96	30	451	7
02. Mlatiharjo	121	28	768	24
03. Plososari	123	120	1,540	0
04. Wirosari	110	16	541	1
05. Pagersari	219	88	905	23
06. S e l o	66	5	401	0
07. Curugsewu	246	58	1,120	34
08. G e d o n g	239	39	1,180	24
09. Sukomangli	78	5	235	2
10. Kalibareng	108	20	417	0
11. Kalilumpang	86	36	632	0
12. Kalices	142	10	360	0
13. Sidokumpul	154	132	1,814	0
14. Sidodadi	139	138	1,551	0
JUMLAH 2005	1,927	725	11,915	115
2004	1,713	828	11,809	113
2003	1,498	1,034	10,212	111

BPS Kabupaten Kendal

Sumber data : Statistik Kecamatan Patean

Catatan :

Tabel : 12.1

**BANYAKNYA LAPANGAN OLAHRAGA
KECAMATAN PATEAN**

TAHUN : 2005

DESA	SEPAK BOLA	VOLLEY	BULU TANGKIS	TENIS	
(1)	(2)	(3)	(4)	(5)	
01. Pakisan	0	1	0	0	
02. Mlatiharjo	1	2	3	0	
03. Plososari	1	1	1	0	
04. Wirosari	1	1	2	0	
05. Pagersari	1	3	3	0	
06. Selo	1	1	1	0	
07. Curugsewu	1	1	3	1	
08. Gedong	1	1	2	0	
09. Sukomangli	1	2	3	1	
10. Kalibareng	0	1	0	0	
11. Kalilumpang	1	1	0	0	
12. Kalices	0	1	0	0	
13. Sidokumpul	1	1	0	0	
14. Sidodadi	1	1	0	0	
JUMLAH	2005	11	18	18	2
	2004	11	17	18	1
	2003	11	17	18	1

BPS Kabupaten Kendal

Sumber data : Kantor Kecamatan Patean

Catatan :

Tabel : 13.1

**BANYAKNYA SURAT PEMBERITAHUAN PAJAK TERDAFTAR
KECAMATAN PATEAN
TAHUN : 2005**

DESA	BANYAKNYA SURAT PEMBERITAHUAN PAJAK TERDAFTAR
(1)	(2)
01. Pakisan	1,492
02. Mlatiharjo	1,743
03. Plososari	4,081
04. Wirosari	1,321
05. Pagersari	1,918
06. S e l o	1,062
07. Curugsewu	2,069
08. G e d o n g	2,642
09. Sukomangli	574
10. Kalibareng	1,378
11. Kalilumpang	1,530
12. Kalices	1,076
13. Sidokumpul	3,066
14. Sidodadi	3,568
JUMLAH 2005	27,520
2004	27,520
2003	27,498

BPS Kabupaten Kendal

Sumber data : Kantor Kecamatan Patean

Catatan :

Tabel : 13.2

**PEMASUKAN PAJAK BUMI DAN BANGUNAN
KECAMATAN PATEAN
TAHUN : 2005**

DESA	PEMASUKAN PBB
(1)	(2)
01. Pakisan	14,020,073
02. Mlatiharjo	29,355,216
03. Plososari	57,438,032
04. Wirosari	28,080,336
05. Pagersari	37,754,815
06. S e l o	19,024,883
07. Curugsewu	28,636,630
08. G e d o n g	36,207,138
09. Sukomangli	8,349,671
10. Kalibareng	22,728,595
11. Kafilumpang	19,560,088
12. Kalices	11,560,088
13. Sidokumpul	28,506,190
14. Sidodadi	50,560,726
JUMLAH 2005	391,782,481
2004	360,435,080
2003	341,816,113

BPS Kabupaten Kendal

Sumber data : Kantor Kecamatan Patean

Catatan :

Tabel : 14.1

JARAK KECAMATAN LAIN KE IBUKOTA KECAMATAN
KECAMATAN PATEAN
TAHUN : 2005

KECAMATAN	JARAK
(1)	(Km)
(1)	(2)
01. Plantungan	15.00
01. Plantungan	5.00
03. Pageruyung	12.00
04. Patean	0.00
05. Singorojo	20.00
06. Limbangan	33.00
07. Boja	26.00
08. Kaliwungu	48.00
09. Brangsong	45.00
10. Pegandon	45.00
11. Ngampel	32.00
12. Gemuh	29.00
13. Ringinarum	26.00
14. Weleri	23.00
15. Rowosari	29.00
16. Kangkung	37.00
17. Cepiring	35.00
18. Patebon	36.00
19. Kendal	41.00