

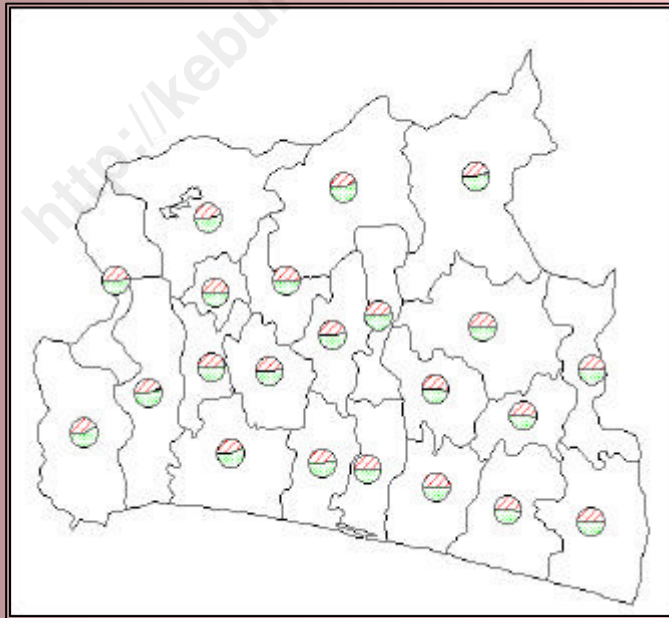


33.050.01.01

KEBUMEN DALAM ANGKA

Kebumen In Figures

2000



KEBUMEN DALAM ANGKA 2000

Kebumen in Figures 2000

No. Katalog/*Catalog Number* :

ISSN : 0215.5214

33050.0001

No. Publikasi/*Publication Number* :

Ukuran Buku/*Book Size* : 29 Cm X 21 Cm

Jumlah Halaman/*Total Pages* :

Naskah/*Manuscript* :

Badan Pusat Statistik Kabupaten Kebumen

Central Board Statistics of Kebumen Regency

Penyunting/*Editor* :

Seksi Statistik Pertanian

Agriculture Statistics Section

Gambar Kulit/*Cover Design*

Seksi Statistik Pertanian

Agriculture Statistics Section

Gambar/*Figures*

Seksi Statistik Pertanian

Agriculture Statistics Section

Diterbitkan Oleh/*Published by*

BAPPEDA Kabupaten Kebumen dan Badan Pusat Statistik Kabupaten Kebumen

*Regional Development Planning Board of Kebumen Regency and Central Board Statistics
Of Kebumen Regency*

Dicetak oleh/*Printed by* :

Boleh Dikutip dengan Menyebut Sumbernya

May be cited with reference to the source



Dra. RUSTRININGSIH
BUPATI KEBUMEN



BUPATI KEBUMEN

SAMBUTAN

Dengan memanjatkan puji syukur Kehadirat Tuhan Yang Maha Esa , Saya menyambut baik atas diterbitkannya Buku **KEBUMEN DALAM ANGKA TAHUN 2000** yang merupakan hasil kerjasama antara Bappeda Kabupaten Kebumen dan Badan Pusat Statistik Kabupaten Kebumen

Melalui buku ini di samping dapat diketahui berbagai potensi sumberdaya (alam dan manusia) serta berbagai keberhasilan pembangunan di Kabupaten Kebumen, akan dapat juga diketahui beberapa kekurangan yang merupakan tanggung jawab kita untuk membenahinya.

Sebagai salah satu sumber informasi, khususnya sebagai instrumen dalam rangka penyusunan perencanaan pembangunan dan pengambilan keputusan, data statistik yang ada dalam buku ini akan sangat membantu serta bermanfaat. Oleh karena itu kepada semua pihak, utamanya para perencana dan para cendekiawan dapat memanfaatkan buku ini dengan sebaik-baiknya.

Akhirnya menjadi harapan kita bersama agar buku ini dapat membantu kita dalam upaya menciptakan masyarakat adil makmur berdasarkan Pancasila dan Undang-undang Dasar 1945.

Kebumen, Juli 2001
BUPATI KEBUMEN

Dra. RUSTRINGSIH



REGENT OF KEBUMEN

FOREWORD

Thanks to God The Only One. I appreciate for publishing Kebumen in Figures 2000. This publication is coordinated between Regional Development and Planning Board of Kebumen Regency and Central Board Statistics of Kebumen Regency.

Through this publication we know the potention of resources (natural and human), also as evaluation the development in Kebumen Regency. The data in this publication is usefull information in frame making development planning for Planners, Decision Makers, and Intellectuals.

We hope that this publication helps us to purpose the welfare and prosperous community based on Pancasila and Constitution 1945.

Kebumen, Juli 2001
REGENT OF KEBUMEN,

Dra. RUSTRININGSIH

KATA PENGANTAR

Dengan mengucapkan syukur kehadiran Tuhan Yang Maha Esa, selesai sudah penyusunan Buku **KEBUMEN DALAM ANGKA TAHUN 2000** yang merupakan kelanjutan dari publikasi yang sama tahun sebelumnya.

Sebagaimana halnya dengan publikasi tahun yang lalu, data statistik yang tersaji dalam bentuk tabel-tabel pada buku ini merupakan data primer yang merupakan hasil pengumpulan data yang dilakukan oleh Badan Pusat Statistik sendiri dan data sekunder yang berasal dari berbagai sumber, baik instansi pemerintah maupun non-pemerintah.

Buku ini memuat berbagai macam data geografi, pemerintahan, penduduk dan tenaga kerja, sosial ekonomi, dan lain-lain. Sebagian besar data terperinci sampai ke tingkat wilayah kecamatan serta cakupannya juga semakin diperluas pada berbagai sektor pembangunan sejalan dengan semakin meningkatnya kebutuhan akan data, khususnya untuk kepentingan perencanaan pembangunan di daerah.

Pada kesempatan ini kami menyampaikan terima kasih yang sebesar-besarnya, **pertama** kepada Ibu Bupati Kebumen atas segala dukungan dan bimbingan yang diberikan hingga buku ini bisa terwujud. Kemudian yang **kedua** terima kasih kami sampaikan kepada semua pihak, baik itu dari instansi pemerintah maupun non-pemerintah yang telah membantu memberikan data dan informasi yang kami perlukan dalam penyusunan buku ini.

Kami menyadari bahwa buku ini masih jauh dari sempurna dan belum sepenuhnya bisa memenuhi semua kebutuhan data, namun diharapkan bahwa buku ini bisa memberikan kontribusi yang positif bagi pemakai data, khususnya yang berkaitan dengan kegiatan perencanaan pembangunan.

Kebumen, Juli 2000
Badan Pusat Statistik Kab. Kebumen
K e p a l a,

SUBARNO, B.St
NIP.470009645

P R E F A C E

Thanks to God The Only One, Kebumen in Figures 2000 is has been composed. It is annual publication of Statistic data and continues of previous.

As Previous Publication, Kebumen in Figures 2000 providing primary data from Central Board Statistics and secondary data came from both government institution and private ones.

This publication is providing information on geography, government , population and man power, social economic, etc. Some data given by district in details and be improved specially for development planning needs.

I would like to express my sincere thanks to His Excelency The Regent of Kebumen for providing the guidance, also to all the public and private institutions, that give data support and information for this publication.

Sugestion and criticism to improve this publication are always welcome, and hopefull this book brings advantages in conducting government in giving service to community and development.

Kebumen, Juli 2001
Central Board Statistics of Kebumen Regency
H e a d,

S U B A R N O
NIP.470009645

DAFTAR ISI
List of Content

Description

KATALOG

Catalog	i
FOTO BUPATI KEBUMEN	ii
<i>Photograph of Regent in Kebumen</i>	
SAMBUTAN BUPATI KABUPATEN KEBUMEN	iii
<i>Foreword of Regent in Kebumen</i>	
KATA PENGANTAR KEPALA BPS KABUPATEN KEBUMEN	v
<i>Chief Preface of Central Board Statistics</i>	
DAFTAR ISI	vii
<i>List of Contents</i>	
DAFTAR TABEL	x
<i>List of Tables</i>	
PETA KEBUMEN	xxxii
<i>Map of Kebumen Regency</i>	

BAB I	KEADAAN GEOGRAFI	
	<i>Geographical Condition</i>	1
1.	Letak Geografis	
	<i>Geographical Location</i>	1
2.	Luas Penggunaan Lahan	
	<i>Land Area in Kebumen Regency</i>	2
3.	Keadaan Iklim	
	<i>Climatic Condition</i>	9
BAB II	PEMERINTAHAN	
	<i>Government</i>	14
1.	Wilayah Administrasi	
	<i>Administration Area</i>	14
2.	Pertahanan Sipil	
	<i>Civil Devence</i>	27
3.	DPRD	
	<i>Parliament of Region</i>	29

	4. Pemilihan Umum 1999 <i>General Election 1999</i>	32
BAB III	PENDUDUK, TENAGA KERJA, TRANSMIGARASI, DAN KB <i>Population, Man Power, Transmigration, and Family Planning</i>	40
	1. Kependudukan <i>Population</i>	40
	2. Tenaga Kerja <i>Man Power</i>	60
	3. Transmigrasi <i>Transmigration</i>	68
	4. Keluarga Berencana <i>Family Planning</i>	73
BAB IV	SOSIAL <i>Social</i>	78
	1. Pendidikan <i>Education</i>	78
	2. Jamaah Haji <i>Pilgrims</i>	101
	3. Kesehatan <i>Healthy</i>	105
	4. Sosial <i>Social</i>	116
	6. Agama <i>Religion</i>	120
BAB V	PERTANIAN <i>Agriculture</i>	123
	1. Pertanian Tanaman Pangan <i>Food Crop Agriculture</i>	123
	2. Perkebunan <i>Plantations</i>	142
	3. Peternakan <i>Livestock</i>	148
	4. Perikanan <i>Fishery</i>	158
BAB VI.	INDUSTRI DAN PARIWISATA. <i>Industry and Tourism</i>	174
	1. Industri <i>Industry</i>	174
	2. Hotel <i>Hotel</i>	182
	3. Pariwisata <i>Tourism</i>	185

BAB VII	PERHUBUNGAN DAN KOMUNIKASI	
	<i>Transportation and Comuication</i>	187
1.	Transportasi	
	<i>Transportation</i>	187
2.	Komunikasi	
	<i>Comunication</i>	190
3.	Listrik dan Air Minum	
	<i>Electricity and Water Suply</i>	191
BAB VIII	KOPERASI, KEUANGAN, DAN HARGA - HARGA	
	<i>Cooperative, Finance, and Prices</i>	193
1.	Koperasi	
	<i>Cooperative</i>	193
2.	Harga-harga	
	<i>Prices</i>	195
3.	Keuangan Daerah	
	<i>Regional Finance</i>	200
BAB IX	PRODUK DOMESTIK REGIONAL BRUTO	
	<i>Gross Regional Domestic Product</i>	
1.	Produk Domestik Regional Bruto	203
	<i>Gross Regional Domestic Product</i>	
2.	Indeks	203
	<i>Index</i>	206

DAFTAR TABEL
List of Tables

Tabel
Tables

Halaman
Page

BAB I

LETAK DAN GEOGRAFIS WILAYAH KABUPATEN KEBUMEN

1.1.1.	Letak Dan Geografis Wilayah Kabupaten Kebumen <i>Geographycal Condition of Kebumen Regency.....</i>	1
1.1.2.	Luas Wilayah Kabupaten Kebumen Dirinci Menurut Tanah Sawah Dan Tanah Kering Serta Menurut Kecamatan Tahun 2000..... <i>Wet Land and Dry Land Area by District in Kebumen 2000.....</i>	2
1.2.	Presentase Luas Tanah Sawah dan Tanah Kering Terhadap Luas Kecamatan dan Terhadap Total Luas Tanah Sawah dan Tanah Kering Kabupaten Kebumen Dirinci Menurut Kecamatan Tahun 2000..... <i>Percentage Wet Land and Dry Land Area of District Area and Total Wet Land and Dry Land Area by District in Kebumen 2000.....</i>	3
1.3.	Luas Tanah Sawah di Kabupaten Kebumen Dirinci Menurut Kecamatan, Jenis Irigasi dan Frekuensi Tanam Dalam Setahun Tahun 2000..... <i>Wet Land Area, Kinds of Irrigation and Crop Frequency by District in Kebumen 2000.....</i>	4
1.4.	Luas Lahan Kering di Kabupaten Kebumen Dirinci Menurut Kecamatan dan Peruntukannya Tahun 2000..... <i>Dry Land Area District in Kebumen 2000.....</i>	7
1.5.	Rata-Rata Curah Hujan dan Hari Hujan di Kabupaten Kebumen Dirinci Menurut Bulan Selama Tahun 2000..... <i>Average of Rainfall and Raindays by Month in Kebumen 2000.....</i>	9
1.6.	Suhu Udara Maksimum, Minimum dan Rata-Rata di Stasiun Pencatatan Prembun dan Sempor Dirinci Menurut Bulan Tahun 2000..... <i>Maximum, Minimum and Average Temperature in Prembun and Sempor Station by Month in 2000.....</i>	10

1.7.	Kelembaban Udara Relatif dan Kecepatan Angin di Stasiun Pencatatan Prembun dan Sempor Dirinci Menurut Bulan Tahun 2000..... <i>Relative Humidity and Water Velocity at Prembun and Sempor Station by Month in 2000.....</i>	11
1.8.	Banyaknya Penyinaran dan Penguapan Pada Stasiun Pengukuran Prembun dan Sempor Dirinci Menurut Bulan Tahun 2000..... <i>Sunshine and Evaporation at Prembun and Sempor Station by Month in 2000.....</i>	12
1.9.	Jarak dari Ibukota Kecamatan ke Ibukota Kabupaten Serta Fasilitas Angkutan Umum Yang Tersedia di Kabupaten Tahun 2000..... <i>Distance of District City and Public Transportation Facility in Kebumen 2000.....</i>	13

BAB II PEMERINTAHAN

2.1.	Pembagian Wilayah Administrasi Pemerintahan Kabupaten Kebumen.Tahun 2000..... <i>Administration Area of Kebumen Regency 2000.....</i>	14
2.2.	Nama-Nama Kelurahan, Luas Wilayah, Jumlah Rumah Tangga dan Jumlah Penduduknya di Kabupaten Kebumen Dirinci Menurut Kecamatan 2000..... <i>Name of Village, Land Area, Number of Households and Population by District in Kebumen 2000.....</i>	15
2.3.	Nama-Nama Desa/ Kelurahan Yang Termasuk Klasifikasi Urban (Kota) Kabupaten, Berdasarkan Hasil SP. 2000 Dirinci Menurut Luas Wilayah, Banyaknya Rumah Tangga, Penduduk dan Kecamatan 2000..... <i>Villages Classified Urban Based on Population Censuse 2000 by Land Area, Number of Household, Population and District in Kebumen 2000.....</i>	16
2.4.	Daftar Nama Desa / Kelurahan Yang Termasuk Kota di Kabupaten Kebumen Berdasarkan RUTRK dan RDTRK Yang Sudah di Susun Serta Luas Wilayah (Km2), Banyaknya Rumah Tangga dan Penduduk 2000.....	

	<i>Villages Classified Urban Based on “RUTRK” and “RDTRK” Land Area, Number of Household and Population in Kebumen 2000.....</i>	19
2.5.	Banyaknya RT,RW dan Jumlah Desa/Kelurahan di Kabupaten Kebumen Dirinci Menurut Kecamatan Tahun 2000..... <i>Number of District Society (RT , RW) and Village by District in Kebumen 2000.....</i>	22
2.6.	Luas Tanah Bengkok dan Tanah Kas Desa di Kabupaten Kebumen Dirinci Menurut Kecamatan Tahun 2000..... <i>Elder Village Land “(Bengkok Land)” Area and Village Cash Land by District in Kebumen 2000.....</i>	23
2.7.	Banyaknya Desa Yang Tidak Berbengkok dan Yang Mendapat Tunjangan Perangkat Desa di kabupaten Kebumen Dirinci Menurut Kecamatan Tahun 2000..... <i>Number of Village That Have No “Bengkok” Land and Got Village Official Subsidy by District in Kebumen 2000.....</i>	24
2.8.	Banyaknya Jabatan Yang Kosong Untuk Kepala Desa, Sekdes dan Urusan di Kabupaten Kebumen Dirinci Menurut Kecamatan Tahun 2000..... <i>Number of Vacancy for Head Village, Village Secretary and Other Village Official by District in Kebumen 2000.....</i>	25
2.9.	Banyaknya Tunjangan Perangkat Desa di Kabupaten Kebumen Dirinci Menurut Jabatan dan Kecamatan Tahun 2000..... <i>Village Official Subsidy by District in Kebumen 2000.....</i>	26
2.10.	Banyaknya Anggota Hansip dan Banyaknya Pos/Gardu Keamanan di Kabupaten Kebumen Dirinci Menurut Kecamatan Tahun 2000..... <i>Number of Civil Defence Member and Safety Post by District in Kebumen 2000.....</i>	27
2.11.	Klasifikasi Perkembangan LKMD di Kabupaten Kebumen Dirinci Menurut Kecamatan Tahun 2000..... <i>Level of LKMD in Kebumen 2000.....</i>	28

2.12.	Banyaknya Sidang Komisi dan Gabungan Komisi DPRD Kabupaten Kebumen Dirinci Per Bulan Tahun 2000..... <i>Number of Meeting Comission Parliament of Region Representative in Kebumen by Month in 2000.....</i>	29
2.13.	Banyaknya Sidang Pleno dan Produk DPRD Kabupaten Kebumen Dirinci Per Bulan Tahun 2000..... <i>Number of Pleno Meeting and Production from Parliament of Region Representative in Kebumen by Month in 2000.....</i>	30
2.14.	Banyaknya Sidang Panitia dan Fraksi DPRD Kabupaten Kebumen Dirinci Per Bulan Tahun 2000..... <i>Number of Meeting Committee Parliament of Region Representative in Kebumen by Month in 2000.....</i>	31
2.15	Perolehan Suara Partai-Partai Peserta Pemilu Tahun 1999 di Kabupaten Kebumen..... <i>Number of Voice Result by Participant General Election 1999 in Kebumen Regency.....</i>	32

BAB III PENDUDUK, TENAGA KERJA, TRANSMIGRASI DAN KB

3.1.	Penduduk Kabupaten Kebumen Dirinci Menurut Jenis Kelamin, Tingkat Pertumbuhan dan Prosentase Pertumbuhan dari Tahun 1974 - 2000..... <i>Population by sex, Growth Rate and Percentage of growth in Kebumen 1974 – 2000.....</i>	40
3.2.	Penduduk Kabupaten Kebumen Dirinci Menurut Jenis Kelamin, Kecamatan dan Prosentase Persebaran , Keadaan Tahun 2000..... <i>Population by sex, District and Percentage of Distribution in Kebumen 2000.....</i>	41
3.3.	Pertumbuhan Penduduk di Kabupaten Kebumen Dirinci Menurut Kecamatan Tahun 1999s/d 2000 <i>Population growth by District in Kebumen 1999-2000.....</i>	42
3.4.	Penduduk Kabupaten Kebumen Dirinci Menurut Jenis Kelamin, Kewarganegaraan dan Kecamatan, Keadaan Tahun 2000.....	

	<i>Population by sex, Citizenship, and District in Kebumen 2000.....</i>	43
3.5.	Penduduk Kabupaten Kebumen Dirinci Menurut Jenis Kelamin, Dewasa, Anak-Anak dan Kecamatan, Keadaan Tahun 2000..... <i>Population by sex, Adult-Children, and District in Kebumen 2000.....</i>	44
3.6.	Penduduk Kabupaten Kebumen Dirinci Menurut Jenis Kelamin, Sex Ratio, Kecamatan Tahun 2000..... <i>Population by Sex, Sex-Ratio, and District in Kebumen2000.....</i>	45
3.7.	Angka Kelahiran Kasar (CBR) dan Angka Kematian Kasar (CDR) Per 1000 Penduduk di Kabupaten Kebumen Dirinci Menurut Kecamatan Tahun 2000..... <i>Crude Birth Rate(CBR) and Crude Death Rate (CDR) by District in Kebumen 2000.....</i>	46
3.8.	Ratio Anak-Anak (CWR) dan Ratio Kelahiran (GFR) Per 1000 Wanita Usia Subur di Kabupaten Kebumen Dirinci Menurut Kecamatan Tahun 2000..... <i>Child Women Ratio (CWR) and General Fertility Rate by District in Kebumen 2000.....</i>	47
3.9.	Pertumbuhan Penduduk Alami (RNI) Per 1000 Penduduk di Kabupaten Kebumen Dirinci Menurut Kecamatan Tahun 2000..... <i>Natural Population Growth by District in Kebumen 2000.....</i>	48
3.10.	Penduduk Kabupaten Kebumen Dirinci Menurut Kelompok Umur Tunggal dan Jenis Kelamin Tahun 2000..... <i>Population by Single Age and Sex in Kebumen 2000.....</i>	49
3.11.	Penduduk Kabupaten Kebumen Dirinci Menurut Kelompok Umur 5 (lima) Tahunan, Jenis Kelamin dan Kecamatan Tahun 2000..... <i>Population by Age Group, Sex and District in Kebumen 2000.....</i>	51
3.12.	Penduduk Usia Kerja (10 th +) Yang Bekerja Dirinci Menurut Sektor Ekonomi dan Kecamatan, Tahun 2000..... <i>Population 10 Years of Age and Over Who Worked by Economic Sectors and District in Kebumen 2000.....</i>	60

3.12.2.	Penduduk Usia Kerja (10 th +) di Kabupaten Kebumen Dirinci Menurut Angkatan Kerja dan Bukan Angkatan Kerja Menurut Kecamatan Tahun 2000..... <i>Population 10 Years of Age and Over by Labour Force, Not in Labour Force and District in Kebumen 2000.....</i>	63
3.13.	Penduduk Umur 5 (lima) Tahun Keatas Dirinci Menurut Tingkat Pendidikan Yang Ditamatkan dan Kecamatan Tahun 2000..... <i>Population 5 Years of Age and Over by Educational Attainment and District in Kebumen 2000.....</i>	64
3.14.	Luas Wilayah, Banyaknya Desa / Kelurahan, Rumah Tangga, Penduduk dan Rata-Rata Penduduk Per Km2, Per Desa/Kelurahan dan Per Rumah Tangga di Kabupaten Kebumen Dirinci Per Kecamatan Tahun 2000..... <i>Land Area, Number of Village, Household, Population and Average of Households Member per KM2, Village, and Households by District in Kebumen 2000.....</i>	66
3.15.	Luas Wilayah, Banyaknya Rumah Menurut Jenis dan Rata-Rata Jumlah Rumah Tangga Per Km2, di Kabupaten Kebumen Dirinci Menurut Kecamatan, Keadaan Tahun 2000..... <i>Land Area, Number of House and Average of House per KM2 by District in Kebumen 2000.....</i>	67
3.16.	Banyaknya Trasmigrasi dari Kabupaten Kebumen Dirinci Menurut Daerah Tujuan , Banyaknya KK dan Banyaknya Jiwa, Keadaan Tahun 2000..... <i>Number of Transmigrant by Province Destination from Kebumen Regency in 2000.....</i>	68
3.17.	Banyaknya Transmigrasi (KK/Jiwa) dari Kabupaten Kebumen Dirinci Menurut Kecamatan dan Jenis Trasmigrasi..... <i>Number of Transmigrant by District and Kinds of Transmigration from Kebumen Regency in 2000.....</i>	69

3.18.	Banyaknya Penduduk Menurut Kelompok Usia Sekolah Dirinci Menurut Kecamatan, Keadaan Tahun 2000..... <i>Age School Population by Age Group and District in Kebumen 2000.....</i>	71
3.19.	Penduduk Kabupaten Kebumen Dirinci Menurut Usia Produktif, Usia Tidak Produktif, Angka Ketergantungan dan Kecamatan Tahun 2000..... <i>Population by Productive Age, Not Productive Age, Dependency Rate, and District in Kebumen 2000.....</i>	72
3.20.	Banyaknya Pus, Pus Hamil dan Pus Peserta KB Dirinci Menurut Kecamatan dan Jenis Alat Kontrasepsi Yang di Pergunakan Tahun 2000..... <i>Number of Fertile Age Couple and Family Planning Acceptor by District and Contraception Method in Kebumen 2000.....</i>	73
3.21.	Banyaknya KK Prasejahtera, Sejahtera I, Sejahtera II, Sejahtera III Dirinci Per Kecamatan Tahun 2000..... <i>"Sejahtera" Family by District in Kebumen 2000.....</i>	75
3.22.	Banyaknya Latihan Ketrampilan Yang di Selenggarakan Oleh KLK Kabupaten Kebumen Dirinci Menurut Kecamatan dan Jenis Kegiatan Latihan Tahun 2000..... <i>Number of Training by District and Kind of Trainning in KLK Kebumen 2000.....</i>	76
3.23.	Banyaknya Pencari Kerja di Kabupaten Kebumen Dirinci Menurut Pendidikan, Yang di Tempatkan dan Yang di Hapus, Keadaan Tahun 2000.....	067

BAB IV SOSIAL

4.1.	Banyaknya Sekolah, Murid dan Guru Taman Kanak-Kanak Dirinci Menurut Kecamatan di Kabupaten Kebumen Tahun 2000..... <i>Number of School, Pupil, and Teacher of Kindergarden by District in Kebumen 2000.....</i>	78
------	--	----

4.2.	Banyaknya SD Negeri di Kabupaten Kebumen Dirinci Menurut Kecamatan, Banyaknya Sekolah, Murid, Lulusan Yang Putus Sekolah dan Guru Menurut Status Kepegawaian Tahun 2000..... <i>Number of Schools, Pupils, Graduated, Drop Out Pupils and Teacher from Government Elementary School by District in Kebumen 2000.....</i>	79
4.3.	Banyaknya SD Swasta Murni di Kabupaten Kebumen Dirinci Menurut Kecamatan, Banyaknya Sekolah, Murid, Lulusan, Yang Putus Sekolah dan Guru Menurut Status Kepegawaian Keadaan Tahun 2000..... <i>Number of Schools, Pupils, Graduated, Drop Out Pupils and Teacher from Non Government Elementary School by District in Kebumen 2000.....</i>	80
4.4.	Banyaknya SD Swasta Berbantuan di Kabupaten Kebumen Dirinci Menurut Kecamatan, Banyaknya Sekolah, Murid, Lulusan, Yang Putus Sekolah dan Guru menurut Status Kepegawaian Tahun 2000..... <i>Number of Schools, Pupils, Graduated, Drop Out Pupils and Teacher from Subsidy Non Government Elementary School by District in Kebumen 2000...</i>	81
4.5.	Banyaknya SD Swasta Bersubsidi di Kabuapten Kebumen Dirinci Menurut Kecamatan, Banyaknya Sekolah, Murid, Lulusan, Yang Putus dan Guru Menurut Status Kepegawaian Tahun 2000 <i>Number of Schools, Pupils, Graduated, Drop Out Pupils and Teacher from Subsidy Non Government Elementary School by District in Kebumen 2000.....</i>	82
4.6.	Banyaknya Sekolah Dasar Luar Biasa (SDLB) di Kabupaten Kebumen Dirinci Menurut Kecamatan, Banyaknya Sekolah, Murid, Lulusan, Yang Putus dan Guru Menurut Status Kepegawaian Tahun 2000..... <i>Number of Schools, Pupils, Graduated, Drop Out Pupils and Teacher from Subsidy Non Government Elementary School by District in Kebumen 2000..</i>	83
4.7.	Banyaknya Madrasah Ibtidaiyah (MI) Negeri di Kabupaten Kebumen Dirinci Menurut Kecamatan, Banyaknya Sekolah, Murid, Lulusan, Putus Sekolah dan Guru Tetap dan Tidak Tetap Tahun 2000	

	<i>Number of Schools, Pupils, Graduated, Drop Out Pupils and Teacher from Islamic Government Elementary School by District in Kebumen 2000.....</i>	84
4.8.	Banyaknya Madrasah Ibtidaiyah (MI) Swasta di Kabupaten Kebumen Dirinci Menurut Kecamatan, Banyaknya Sekolah, Murid, Lulusan, Putus Sekolah dan Guru Tetap dan Tidak Tetap Tahun 2000 <i>Number of Schools, Pupils, Graduated, Drop Out Pupils and Teacher from Islamic Non Government Elementary School by District in Kebumen 2000.....</i>	85
4.9.	Banyaknya SLTP Negeri di Kabupaten Kebumen Dirinci Menurut Kecamatan, Banyaknya Sekolah, Murid, Lulusan, Putus Sekolah dan Guru Tetap dan Tidak Tetap Tahun 2000..... <i>Number of Schools, Pupils, Graduated, Drop Out Pupils and Teacher from Government Junior High School by District in Kebumen 2000.....</i>	86
4.10.	Banyaknya SLTP Swasta di Kabupaten Kebumen Dirinci Menurut Kecamatan, Banyaknya Sekolah, Murid, Lulusan, Putus Sekolah dan Guru Tetap dan Tidak Tetap Tahun 2000 <i>Number of Schools, Pupils, Graduated Student, Drop Out Pupils and Teachers from Non Government Junior High School by District in Kebumen 2000.....</i>	87
4.11.	Banyaknya SLTP Swasta di Kabupaten Kebumen Dirinci Menurut Kecamatan, Banyaknya Sekolah, Murid, Lulusan, Putus Sekolah dan Guru Tetap dan Tidak Tetap Tahun 2000 <i>Number of Schools, Pupils, Graduated Student, Drop Out Pupils and Teachers from Government Islamic Junior High School by District in Kebumen 2000.....</i>	88
4.12.	Banyaknya Madrasah Tsanawiyah (MTS) Swasta di Kabupaten Kebumen Dirinci Menurut Kecamatan, Banyaknya Sekolah, Murid, Lulusan, Putus Sekolah dan Guru Tetap dan Tidak Tetap Tahun 2000.....	

	<i>Number of Schools, Pupils, Graduated Student, Drop Out Pupils and Teachers from Islamic Non Government Junior High School by District in Kebumen 2000.....</i>	89
4.13.	Banyaknya Sekolah Menengah Umum (SMU) Negeri di Kabupaten Kebumen Dirinci Menurut Kecamatan, Banyaknya Sekolah, Murid, Lulusan, Putus Sekolah dan Guru Tetap dan Tidak Tetap Tahun 2000.....	
	<i>Number of Schools, Pupils, Graduated Student, Drop Out Pupils and Teachers from Government Senior High School by District in Kebumen 2000....</i>	90
4.14.	Banyaknya Sekolah Menengah Umum (SMU) Negeri di Kabupaten Kebumen Dirinci Menurut Kecamatan, Banyaknya Sekolah, Murid, Lulusan, Putus Sekolah dan Guru Tetap dan Tidak Tetap Tahun 2000.....	
	<i>Number of Schools, Pupils, Graduated Student, Drop Out Pupils and Teachers from Non Government Senior High School by District in Kebumen 2000.....</i>	91
4.15.	Banyaknya SMK (D/H SMEA) Negeri di Kabupaten Kebumen Dirinci Menurut Kecamatan, Banyaknya Sekolah, Murid, Lulusan, Putus Sekolah dan Guru Tetap dan Tidak Tetap Tahun 2000	
	<i>Number of Schools, Pupils, Graduated Student, Drop Out Pupils and Teachers from Government Economical Senior High School by District in Kebumen 2000.....</i>	92
4.16.	Banyaknya SMK (D/H SMEA) Negeri di Kabupaten Kebumen Dirinci Menurut Kecamatan, Banyaknya Sekolah, Murid, Lulusan, Putus Sekolah dan Guru Tetap dan Tidak Tetap Tahun 2000	
	<i>Number of Schools, Pupils, Graduated Student, Drop Out Pupils and Teachers from Non Government Economical Senior High School by District in Kebumen 2000.....</i>	93

4.17.	<p>Banyaknya Madrasah Aliyah Negeri di Kabupaten Kebumen Dirinci Menurut Kecamatan, Banyaknya Sekolah, Murid, Lulusan, Putus Sekolah dan Guru Tetap dan Tidak Tetap Tahun 2000</p> <p><i>Number of Schools, Pupils, Graduated Student, Drop Out Pupils and Teachers from Government Islamic Senior High School by District in Kebumen 2000.....</i></p>	94
4.18.	<p>Banyaknya Madrasah Aliyah Swasta di Kabupaten Kebumen Dirinci Menurut Kecamatan, Banyaknya Sekolah, Murid, Lulusan, Putus Sekolah dan Guru Tetap dan Tidak Tetap Tahun 2000</p> <p><i>Number of Schools, Pupils, Graduated Student, Drop Out Pupils and Teachers from Non Government Islamic Senior High School by District in Kebumen 2000.....</i></p>	95
4.19.	<p>Banyaknya SMK (Rumpun Teknik) Negeri di Kabupaten Kebumen Dirinci Menurut Kecamatan, Banyaknya Sekolah, Murid, Lulusan, Putus Sekolah dan Guru Tetap dan Tidak Tetap Tahun 2000</p> <p><i>Number of Schools, Pupils, Graduated Student, Drop Out Pupils and Teachers from Government Technical Senior High School by District in Kebumen 2000.....</i></p>	96
4.20.	<p>Banyaknya SMK (Rumpun Teknik) Swasta di Kabupaten Kebumen Dirinci Menurut Kecamatan, Banyaknya Sekolah, Murid, Lulusan, Putus Sekolah dan Guru Tetap dan Tidak Tetap Tahun 2000</p> <p><i>Number of Schools, Pupils, Graduated Student, Drop Out Pupils and Teachers from Non Government Technical Senior High School by District in Kebumen 2000.....</i></p>	97
4.21.	<p>Banyaknya Pendidikan Setingkat Diploma (Pendidikan Guru Sekolah Dasar) Negeri di Kabupaten Kebumen Dirinci Menurut Sekolah, Mahasiswa, Lulusan, Mahasiswa DO, Staf Pengajar Tetap dan Tidak Tetap Tahun 2000..</p> <p><i>Number of Schools, Student, Graduated Student, Drop Out Student and Lecturer from Government Diploma Education “(PGSD)” by District in Kebumen 2000.....</i></p>	98

4.22.	Banyaknya Pendidikan Setingkat Akademi Swasta di Kabupaten Kebumen Dirinci Menurut Sekolah, Mahasiswa, Lulusan, Mahasiswa DO, Staf Pengajar Tetap dan Tidak Tetap Tahun 2000 <i>Number of Schools, Student, Graduated Student, Drop Out Student and Lecturer from Non Government Academy by District in Kebumen 2000.....</i>	99
4.23.	Banyaknya Pendidikan Setingkat Sekolah Tinggi di Kabupaten Kebumen Dirinci Menurut Sekolah, Mahasiswa, Lulusan, Mahasiswa DO, Staf Pengajar Tetap dan Tidak Tetap Tahun 2000..... <i>Number of Schools, Student, Graduated Student, DropOutStudents and Lecturer from Non Government University by District in Kebumen 2000.....</i>	100
4.24.	Banyaknya Jemaah Haji dari Kabupaten Kebumen Dirinci Menurut Kecamatan dan Jenis Kelamin Tahun 2000..... <i>Number of Pilgrims Departing for Mecca by District in Kebumen 2000.....</i>	101
4.25.	Banyaknya Jemaah Haji dari Kabupaten Kebumen Dirinci Menurut Kecamatan dan Sebab Tidak Kembali Tahun 2000..... <i>Number of Pilgrims Departing for Mecca Who were not Return and Its cause by District in Kebumen 2000.....</i>	102
4.26.	Banyaknya Jemaah Haji dari Kabupaten Kebumen Dirinci Menurut Kecamatan dan Kelompok Umur Tahun 2000..... <i>Number of Pilgrims Departing for Mecca by District and Age Group in Kebumen 2000.....</i>	103
4.27.	Banyaknya Jemaah Haji dari Kabupaten Kebumen Dirinci Menurut Kecamatan dan Tingkat Pendidikan Tahun 2000..... <i>Number of Pilgrims Departing for Mecca by District and Educational Attainment in Kebumen 2000.....</i>	104
4.28.	Banyaknya Rumah Sakit, Puskesmas dan Puskesmas Pembantu Serta Banyaknya Tempat Tidur Bagi Yang Menerima Rawat Inap di Kabupaten Kebumen Dirinci Menurut Kecamatan Tahun 2000	

	<i>Number of Hospital, Public Health Center (PHC), Sub PHC, and Beds by District in Kebumen 2000</i>	105
4.29.	Banyaknya Tenaga Medis Yang Bekerja di Rumah Sakit dan Puskesmas/Puskesmas Pembantu di Kabupaten Kebumen Tahun 2000..... <i>Number of Paramedic in Hospital and Public Health Center in Kebumen 2000.....</i>	106
4.30.	Banyaknya Penduduk Yang Mendapatkan Vaksinasi di Kabupaten Kebumen Dirinci Menurut Jenis Vaksinasi Tahun 2000..... <i>Imunisation Coverage by Kind of Imunisation in Kebumen 2000.....</i>	107
4.31.	Banyaknya Penderita Penyakit Tertentu dan Yang Meninggal Berdasarkan Rawat Inap di Kabupaten Kebumen Dirinci Menurut Jenis Penyakit Tahun 2000..... <i>Number of Sufferer by Particular Disease Classified in Kebumen 2000.....</i>	108
4.32.	Banyaknya Toko Obat dan Apotik Dirinci Menurut Kecamatan Tahun 2000..... <i>Number of Drugstore and Dispensary by Distric in Kebumen 2000.....</i>	109
4.33.	Banyaknya Dukun Bayi di Kabupaten Kebumen Dirinci Menurut Kecamatan dan Keikutsertaan Dalam Kursus Tahun 2000	110
4.34.	Banyaknya Balita di Kabupaten Kebumen Yang Ditimbang dan Memiliki KMS Serta Yang Ditimbang Naik Dirinci Menurut Kecamatan Tahun 2000..... <i>Number of Under Five Year Old Children that The Balance on and have "KMS" Card by District in Kebumen 2000.....</i>	111
4.35.	Banyaknya Posyandu dan Balita yang Ditimbang di Kabupaten Kebumen Dirinci Menurut Kecamatan Tahun 2000..... <i>Number of "Posyandu" and Under Fife Year Old Children that The Balance on by District in Kebumen 2000.....</i>	112

4.36.	Banyaknya Kematian Ibu dan Bayi Karena Persalinan Serta Kematian Bayi di Luar Persalinan Dirinci Menurut Kecamatan Tahun 2000	113
	<i>Number of Mother and Infant Mortality by District in Kebumen 2000.....</i>	
4.37.	Banyaknya Anggota dan Pembina PMR di Kabupaten Kebumen Dirinci Menurut Kecamatan Tahun 2000.....	
	<i>Number of The Leaders and Members Young Red Cross by District in Kebumen 2000.....</i>	114
4.38.	Banyaknya Penerima Dana Bersih PMI, Penerima Darah, Pemakaian Darah Oleh PMI di Kabupaten Kebumen Dirinci Menurut Kecamatan Tahun 2000.....	
	<i>The Net Receiving Fund, The Used and Receiving Blood of Indonesian Red Cross of Kebumen by District in 2000.....</i>	115
4.39.	Banyaknya Penyandang Cacat di Kabupaten Kebumen Dirinci Menurut Kecamatan Serta Tingkat Usia Tahun 2000.....	
	<i>Number of Social Case by District and Age in Kebumen 2000.....</i>	116
4.40.	Banyaknya Penyandang Cacat di Kabupaten Kebumen Dirinci Menurut Kecamatan dan Jenis Kecacatan Tahun 2000.....	
	<i>Number of Social Case by District and Kind of Social Case in Kebumen 2000.....</i>	117
4.41.	Banyaknya Panti Wreda dan Panti Asuhan di Kabupaten Kebumen Dirinci Menurut Kecamatan dan Tingkat Penghunian Tahun 2000	
	<i>Number of Old Asylum and Reformatory by Distric in Kebumen 2000.....</i>	118
4.42.	Banyaknya Nikah, Talak, Cerai dan Rujuk (NTRC) di Kabupaten Kebumen Dirinci Menurut Kecamatan Tahun 2000.....	
	<i>Number of Mariage, Repudiation, Divorce, and Recall of Devorce by District in Kebumen 2000.....</i>	119
4.43.	Penduduk Kabupaten Kebumen Dirinci Menurut Kecamatan dan Agama Yang Dianut Tahun 2000.....	
	<i>Population by District and Religion in Kebumen 2000.....</i>	120

4.44.	Banyaknya Tempat Ibadah di Kabupaten Kebumen Dirinci Menurut Kecamatan dan Jenis Tempat Ibadah Tahun 2000.....	121
	<i>Number of Worship Facilities by District in Kebumen 2000.....</i>	
4.45.	Banyaknya Pondok Pesantren di Kabupaten Kebumen Dirinci Menurut Kecamatan, Banyaknya Pondok Pesantren, Santri dan Guru/Ustad Tahun 2000.....	
	<i>Number of Islamic Courses, Leaders, and Pupils by District in Kebumen 2000.....</i>	122

BAB V

PERTANIAN

5.1.	Banyaknya Mesin Pengolah Tanah (Traktor 2 Roda) dan Pemberantas Jasad Pengganggu di Kabupaten Kebumen Dirinci Menurut Kecamatan Tahun 2000.....	
	<i>Number of 2 Wheels Tractor and Disease Destroyer Machine by District in Kebumen 2000.....</i>	123
5.2.	Banyaknya Mesin Pengolah Padi di Kabupaten Kebumen Dirinci Menurut Kecamatan dan Jenis Alat Tahun 2000.....	
	<i>Number of Tools to Prepare Paddy by District in Kebumen 2000.....</i>	124
5.3.	Banyaknya Mesin Pengolah Jagung di Kabupaten Kebumen Dirinci Menurut Kecamatan dan Jenis Alat Tahun 2000.....	
	<i>Number of Tools to Prepare Maize by District in Kebumen 2000.....</i>	126
5.4.	Banyaknya Mesin Pengolah Ubi Kayu di Kabupaten Kebumen Dirinci Menurut Kecamatan dan Jenis Alat Tahun 2000.....	
	<i>Number of Tools to Prepare Cassava by District in Kebumen 2000.....</i>	127
5.5.	Luas Panen dan Produksi Padi dan Palawija di Kabupaten Kebumen Dirinci Menurut Kecamatan Tahun 2000.....	
	<i>Harvested Area and Produktion of Paddy and Second Crop "(Palawija)" by District in Kebumen 2000.....</i>	128
5.6.	Luas Panen dan Produksi Tanaman Sayuran di Kabupaten Kebumen Dirinci Menurut Kecamatan Tahun 2000.....	

	<i>Harvested Area and Production of Vegetables by District in Kebumen 2000.....</i>	131
5.7.	Luas Panen/Jumlah Tanaman dan Produksi Tanaman Buah-Buahan di Kabupaten Kebumen Dirinci Menurut Kecamatan Tahun 2000..... <i>Harvested Area / Number of Tree and Production of Fruits by District in Kebumen 2000.....</i>	136
5.8.	Luas Tanaman/Banyaknya Tanaman dan Produksi Tanaman Perkebunan di Kabupaten Kebumen Dirinci Menurut Kecamatan Tahun 2000..... <i>Harvested Area / Number of Tree and Production of Large Estate by District in Kebumen 2000.....</i>	142
5.9.	Banyaknya Ternak di Kabupaten Kebumen Dirinci Menurut Kecamatan dan Jenis Ternak Tahun 2000..... <i>Population of Livestock by District and Kind of Livestock in Kebumen 2000.....</i>	148
5.10.	Banyaknya Unggas di Kabupaten Kebumen Dirinci Menurut Kecamatan dan Jenis Ternak Tahun 2000..... <i>Population of Poultry by District in Kebumen 2000.....</i>	149
5.11.	Banyaknya Unit Inseminasi Buatan dan Kelahiran Melalui Inseminasi Buatan di Kabupaten Kebumen Dirinci Menurut Kecamatan Tahun 2000..... <i>Not Natural Insemination by District in Kebumen 2000.....</i>	150
5.12.	Banyaknya Ternak Yang Dipotong di Dalam RPH Pemerintah di Kabupaten Kebumen Dirinci Menurut Kecamatan dan Jenis Ternak Tahun 2000 <i>Number of Cuttle Slaughtered at House Cuttle Slaughtered by District in Kebumen 2000.....</i>	151
5.13.	Banyaknya Ternak Yang Dipotong di Luar RPH Pemerintah di Kabupaten Kebumen Dirinci Menurut Kecamatan dan Jenis Ternak Tahun 2000 <i>Number of Cuttle Slaughtered Not at House Cuttle Slaughtered by District in Kebumen 2000.....</i>	152
5.14.	Perkiraan Banyaknya Ternak Yang Dipotong dan Tidak Tercatat di Kab. Kebumen Dirinci Menurut Kecamatan dan Jenis Ternak Tahun 2000...	

	<i>Estimation of Not Registered Cuttle Slaughtered by District in Kebumen 2000.....</i>	153
5.15.	Banyaknya Produksi Daging Ternak di Kabupaten Kabupaten Dirinci Menurut Kecamatan dan Jenis Ternak Tahun 2000..... <i>Produktion of Livestock by District and Kinds of Livestock in Kebumen 2000.....</i>	154
5.16.	Banyaknya Produksi Daging Unggas di Kabupaten Kabupaten Dirinci Menurut Kecamatan dan Unggas Ternak Tahun 2000..... <i>Produktion of Poultry by District and Kinds of Poultry in Kebumen 2000.....</i>	155
5.17.	Perkiraan Banyaknya Unggas Yang Dipotong dan Tidak Tercatat di Kabupaten Kebumen Dirinci Menurut Kecamatan dan Jenis Unggas Tahun 2000..... <i>Estimation of Not Registered Cut Poultry by District in Kebumen 2000.....</i>	156
5.18.	Banyaknya Produksi Susu Sapi dan Telur di Kabupaten Kebumen Dirinci Menurut Kecamatan dan Jenis Ternak Yang Menghasilkan Tahun 2000..... <i>Production of Milk and Eggs by District in Kebumen 2000.....</i>	157
5.19.	Luas Areal Penangkapan Ikan Darat di Kabupaten Kebumen Dirinci Menurut Kecamatan dan Jenis Areal Tahun 2000..... <i>Area of Inland Fishery by District and Kind of The Fishery in Kebumen 2000.....</i>	158
5.20.	Banyaknya Produksi Ikan Darat di Kabupaten Kabupaten Dirinci Menurut Kecamatan dan Jenis Areal Penangkapan Tahun 2000 <i>Produktion of Inland Fishery by District and Kind of Fishery in Kebumen 2000.....</i>	159
5.21.	Banyaknya Produksi Ikan Dikolam di Kabupaten Kebumen Dirinci Menurut Jenis Ikan Per Kecamatan Tahun 2000..... <i>Produktion of Fresh Water Fiserhy by District and Kind of Fish in Kebumen 2000.....</i>	160

5.22.	Banyaknya Produksi Ikan Disungai di Kabupaten Kebumen Dirinci Menurut Jenis Ikan Per Kecamatan Tahun 2000..... <i>Produktion of River Fishery by District and Kind of Fish in Kebumen 2000.....</i>	162
5.23.	Banyaknya Produksi Ikan Dirawa di Kabupaten Kebumen Dirinci Menurut Jenis Ikan Per Kecamatan Tahun 2000..... <i>Produktion of Marsh Fishery by District and Kind of Fish in Kebumen 2000.....</i>	164
5.24.	Banyaknya Produksi Ikan Di waduk di Kabupaten Kebumen Dirinci Menurut Jenis Ikan Per Kecamatan Tahun 2000..... <i>Produktion of Dam Fishery by District and Kind of Fish in Kebumen 2000.....</i>	166
5.25.	Banyaknya Produksi Ikan Digenangan di Kabupaten Kebumen Dirinci Menurut Jenis Ikan Per Kecamatan Tahun 2000..... <i>Produktion of Open Water Fishery by District in Kebumen 2000.....</i>	168
5.26.	Banyaknya Pendaratan Perahu/Kapal di TPI Karangduwur dan TPI Pasir Dirinci Menurut Jenis Perahu/Kapal Tahun 2000..... <i>Number of Fishing Boats in Argopeni, Karangduwur and Pasir Avetion Places by Kind of Boat / Month in 2000.....</i>	170
5.27.	Banyaknya Produksi Perikanan Laut di Kabupaten Kebumen Dirinci Menurut TPI dan Jenis Ikan Laut Tahun 2000..... <i>Produktion of Marine Fishery by Avetion Place and Kind of Fish in Kebumen 2000.....</i>	172
5.28.	Banyaknya Ternak Bantuan Dana Inpres dan Dana Bantuan Presiden Tahun Anggaran 1999 / 2000 di Kabupaten Kebumen Dirinci Per Kecamatan Tahun 2000..... <i>Number of "Inpres" and "Presiden" Livestock Subsidy by District in Kebumen 2000 / 2001</i>	173

BAB VI INDUSTRI DAN PARIWISATA

6.1.	Banyaknya Industri Besar, Sedang, Kecil dan Rumah Tangga di Kabupaten Kebumen Dirinci Menurut Kelompok Industri Tahun 2000..... <i>Number of Large, Medium, Small, and Household Industry Establishment by Industry Group in Kebumen 2000.....</i>	174
6.2.	Banyaknya Tenaga Kerja Pada Industri Besar, Sedang, Kecil dan Kerajinan Rumah Tangga di Kabupaten Kebumen Dirinci Menurut Kelompok Industri Per Kecamatan Tahun 2000..... <i>Number of Man Power from Large, Medium, Small, and Household Industry Establishment by District and Industry Group in Kebumen 2000.....</i>	175
6.3.	Banyaknya Perusahaan Industri Besar, Sedang, Kecil dan Kerajinan Rumah Tangga di Kabupaten Kebumen Dirinci Menurut Kecamatan Tahun 2000.... <i>Number of Large, Medium, Small, and Household Industry Establishment by District in Kebumen 2000.....</i>	176
6.4.	Banyaknya Tenaga Kerja Pada Perusahaan Industri Besar, Sedang, Kecil dan Kerajinan Rumah Tangga di Kabupaten Kebumen Dirinci Menurut Kecamatan Tahun 2000..... <i>Number of Man Power from Large, Medium, Small, and Household Industry Establishment by District in Kebumen 2000.....</i>	177
6.5.	Banyaknya Industri Besar, Sedang, Kecil dan Rumah Tangga di Kabupaten Kebumen Dirinci Menurut Kelompok Industri Tahun 2000..... <i>Number of Large, Medium, Small, and Household Industry Establishment by Industry Group in Kebumen 2000.....</i>	178
6.6.	Banyaknya Tenaga Kerja Pada Industri Besar, Sedang, Kecil dan Kerajinan Rumah Tangga di Kabupaten Kebumen Dirinci Menurut Kelompok Industri Per Kecamatan Tahun 2000..... <i>Number of Man Power from Large, Medium, Small, and Household Industry Establishment by District and Industry Group in Kebumen 2000.....</i>	179

6.7.	Banyaknya Perusahaan Industri Besar, Sedang, Kecil dan Kerajinan Rumah Tangga di Kabupaten Kebumen Dirinci Menurut Kecamatan Tahun 2000.....	
	<i>Number of Large, Medium, Small, and Household Industry Establishment by District in Kebumen 2000.....</i>	180
6.8.	Banyaknya Tenaga Kerja Pada Perusahaan Industri Besar, Sedang, Kecil dan Kerajinan Rumah Tangga di Kabupaten Kebumen Dirinci Menurut Kecamatan Tahun 2000.....	
	<i>Number of Man Power from Large, Medium, Small, and Household Industry Establishment by District in Kebumen 2000.....</i>	181
6.9.	Nama-Nama Hotel/Losmen di Kabupaten Kebumen Dirinci Menurut Kecamatan, Banyaknya Kamar, Tempat Tidur dan Tenaga Kerja Tahun 2000.....	
	<i>Names of Hotel by District, Number of Room, Beds, and Man Power 2000.....</i>	182
6.10.	Nama-Nama Hotel/Losmen di Kabupaten Kebumen Dirinci Menurut Jarak dari Pelabuhan Laut, Pelabuhan Udara, Terminal Bus dan Stasiun Kereta Api Terdekat Tahun 2000.....	
	<i>Name of Hotels by Distance from Sortest Sea Port, Air Port, Bus Station, and Train Station in Kebumen 2000.....</i>	183
6.11.	Banyaknya Tamu Yang Singgah/Menginap di Hotel/Losmen di Kabupaten Kebumen Dirinci Menurut Bulan dan Kewarganegaraan Tahun 2000.....	
	<i>Number of Hotel Guest Who Stay in Hotel by Citizenship in Kebumen 2000.....</i>	184
6.12.	Banyaknya Pengunjung Obyek Wisata di Kabupaten Kebumen Dirinci Menurut Obyek Wisatanya, Dewasa, Anak-Anak dan Orang Asing Tahun 2000.....	
	<i>Number of Guest Tourism Places by Tourism Places in Kebumen 2000.....</i>	185
6.13.	Banyaknya Kendaraan Yang Diparkir di Obyek Wisata di Kabupaten Kebumen Dirinci Menurut Obyek Wisatanya dan Jenis Kendaraan Tahun 2000.....	

<i>Number of Vehicles That were Parked at Tourism Places by Kinds of Vehicle in Kebumen 2000.....</i>	186
---	-----

BAB VII PERHUBUNGAN DAN KOMUNIKASI

7.1. Panjang Jalan di Kabupaten Kebumen Dirinci Menurut Jenis Permukaan, Kondisi Jalan dan Kelas Jalan Keadaan Tahun 1999-2000..... <i>Length of Roads by Surface Type, Road Condition and Road Class in Kebumen 1999-2000.....</i>	187
7.2.1. Kendaraan Bermotor di Kabupaten Kebumen Dirinci Menurut Kecamatan dan Jenis Kendaraan Tahun 2000..... <i>Number of Vehicle by District and Type of Vehicle in Kebumen 2000.....</i>	188
7.2.2. Kendaraan Bermotor di Kabupaten Kebumen Dirinci Menurut Kepemilikan Per Bulan Tahun 2000..... <i>Number of Vehicle by Owner per Month in Kebumen 2000.....</i>	189
7.3. Banyaknya Pelanggan Telepon PT. Telkom dan Jumlah Pulsa Yang Dipakai Dirinci Menurut Kecamatan di Kabupaten Kebumen Keadaan Akhir Tahun 2000 <i>Number of Consumers PT. Telkom and Production of Telephone Pulsa by District in Kebumen 2000.....</i>	190
7.4. Banyaknya Pelanggan Listrik PLN dan Jumlah KWH Yang Dipakai Dirinci Menurut Kecamatan di Kabupaten Kebumen Tahun 2000 <i>Number of Consumers PT. PLN (Persero) and Selling of Electricity Power by District in Kebumen 2000.....</i>	191
7.5. Banyaknya Pelanggan Air Minum dan Jumlah M ³ Yang Dipakai Dirinci Menurut Kecamatan di Kabupaten Kebumen Tahun 2000 <i>Number of Consumers of "PDAM" and Selling of Drink Water (M³) by District in Kebumen 2000.....</i>	192

BAB VIII KOPERASI, KEUANGAN DAN HARGA-HARGA

8.1.	Banyaknya Koperasi Unit Desa (KUD), Anggota dan Pegawai di Kabupaten Kebumen Dirinci Menurut Kecamatan Tahun 2000... .. <i>Number of Cooperative "(KUD)", Members and Officials by District in Kebumen 2000.....</i>	193
8.2.	Banyaknya Koperasi Non KUD Anggota dan Pegawai di Kabupaten Kebumen Dirinci Menurut Kecamatan Tahun 2000..... <i>Number of Cooperative "(non KUD)", Members and Officials by District in Kebumen 2000.....</i>	194
8.3.	Perkembangan Harga dan Indeks Sembilan Bahan Pokok di Kabupaten Kebumen Dirinci Menurut Jenis Barang dan Bulan Tahun 2000 (1996=100)..... <i>Price and Price Index of Nine Essential Goods by Kinds of Goods and Month in Kebumen 2000 (Index 1996 = 1000).....</i>	195
8.4.	Angka Indeks Harga Konsumen (IHK) di Kota Kebumen Dirinci Menurut Bulan Selama Tahun 2000..... <i>Consumer Price Index per Month in Kebumen 2000 (April 1989 - March 1990 = 100).....</i>	198
8.5.	Prosentase Perubahan Indeks Harga Konsumen (IHK) di Kota Kebumen Dirinci Menurut Bulan Selama Tahun 2000(1996=100)..... <i>Percentage Change of Consumer Price Index by Month in Kebumen 2000 (1996 = 100).....</i>	199
8.6.	Realisasi Penerimaan Kabupaten Kebumen Tahun Anggaran 2000/2001..... <i>Realization of Income of Kebumen Regency Budget Year 2000/2001.....</i>	200
8.7.	Realisasi Pengeluaran Kabupaten Kebumen Tahun Anggaran 2000/2001..... <i>Realization of Expenditure of Kebumen Regency Budget Year 2000/2001.....</i>	201

BAB IX PRODUK DOMESTIK REGIONAL BRUTO

9.1. Produk Domestik Regional Bruto (PDRB) Kabupaten Kebumen Menurut Lapangan Usaha Atas Dasar Harga Berlaku Tahun 1999-2000.....
Gross Regional Domestic Product by Industrial Origin at Current Market Price in Kebumen 1999 – 2000..... 203

9.2. Produk Domestik Regional Bruto (PDRB) Kabupaten Kebumen Menurut Lapangan Usaha Atas Dasar Harga Konstan 1993 Tahun 1999-2000.....
Gross Regional Domestic Product by Industrial Origin at Constant 1993 Market Market Price in Kebumen 1999 – 2000..... 204

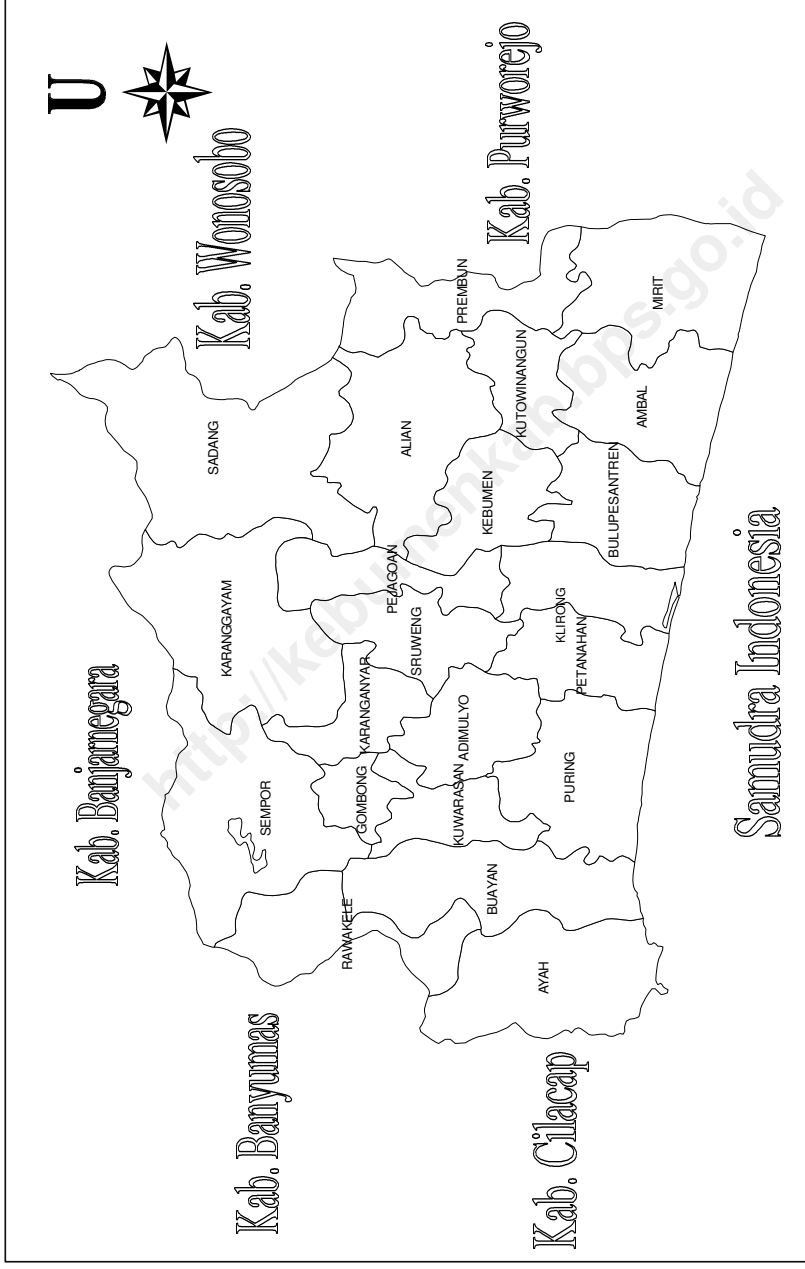
9.3. Distribusi Persentase PDRB Kabupaten Kebumen Menurut Lapangan Usaha Atas Dasar Harga Berlaku dan Konstan 1993 Tahun 1999-2000.....
Percentage Distribution of Gross Regional Domestic Product by Industrial Origin at Constant 1993 Market Price in Kebumen 1999 - 2000 205

9.4. Laju Pertumbuhan PDRB Kabupaten Kebumen Menurut Lapangan Usaha Atas Dasar Harga Berlaku Tahun 1999-2000.....
Growth Rate of Gross Regional Domestic Product by Industrial Origin at Current Market Price in Kebumen 1999 – 2000..... 206

9.5. Laju Pertumbuhan PDRB Kabupaten Kebumen Menurut Lapangan Usaha Atas Dasar Harga Konstan 1993 Tahun 1999-2000.....
Growth Rate of Gross Regional Domestic Product by Industrial Origin at Constant 1993 Market Price in Kebumen 1999 – 2000..... 207

9.6. Indeks Implisit Produk Domestik Regional Bruto (PDRB) Kabupaten Kebumen Menurut Lapangan Usaha Tahun 1999-2000 (1993=100).....
Implicit Index of Gross Regional Domestic Product by Industrial Origin in Kebumen 1999 – 2000 (1993=100)..... 208

Peta Kabupaten Kebumen



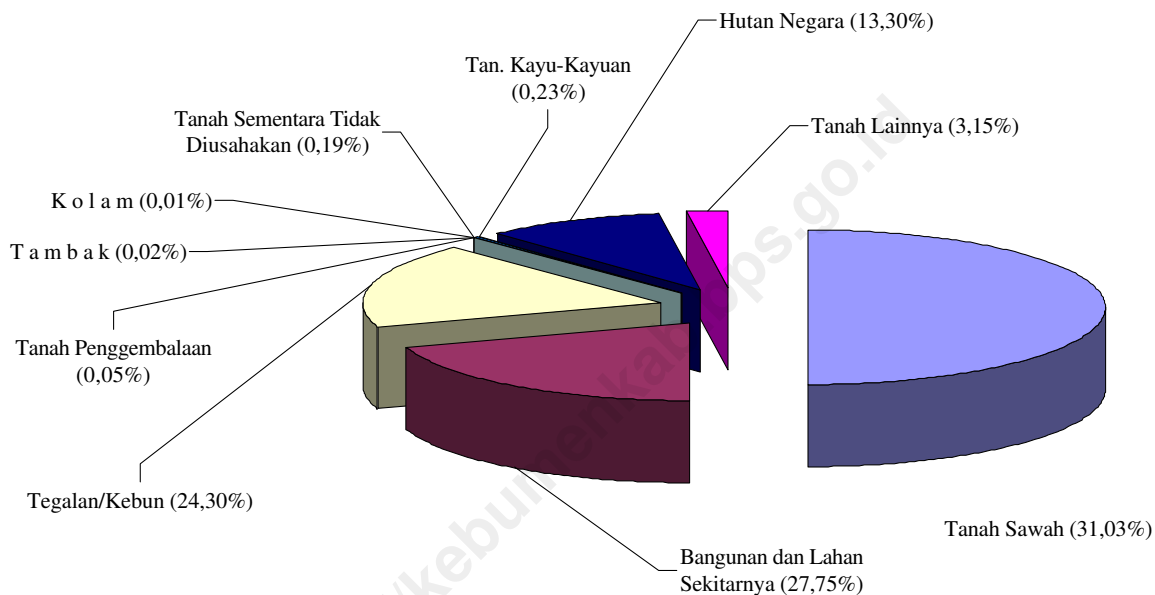
Bab 1

LETAK DAN GEOGRAFIS WILAYAH
KABUPATEN KEBUMEN
GEOGRAPHICAL CONDITION
OF KEBUMEN REGENCY



<http://kebumen.go.id>

GRAFIK.1
POLA PENGGUNAAN LAHAN DI KABUPATEN KEBUMEN TAHUN
2000



1. LETAK

Kabupaten Kebumen Terletak :

7°27¹ - 7°50¹ Lintang Selatan

109°22¹ - 109°50¹ Bujur Timur

2. BATAS WILAYAH

- Sebelah Barat : Kab. Cilacap
Kab. Banyumas
- Sebelah Timur : Kab. Purworejo
- Sebelah Utara : Kab. Wonosobo
Kab. Banjarnegara
- Sebelah Selatan : Samudra Indonesia

3. LUAS WILAYAH KABUPATEN KEBUMEN :

128.111,50 Ha **atau** 1.281,115 Km²

4. LUAS WILAYAH KAB. KEBUMEN MENURUT PENGGUNAANNYA

A. TANAH SAWAH	:	39.748,00	Ha	B. TANAH KERING	:	88.363,50	Ha
1. Irigasi Tehnis	:	19.168,00	Ha	1. Bangunan dan Lahan Sekitarnya	:	35.550,00	Ha
2. Irigasi 1/2 Tehnis	:	3.592,00	Ha	2. Tegalan/Kebun	:	31.129,57	Ha
3. Irig. Sederhana PU	:	2.278,00	Ha	3. Tanah Penggembalaan	:	63,00	Ha
4. Irig. Sederhana non PU	:	974,00	Ha	4. T a m b a k	:	21,00	Ha
5. Tadah Hujan	:	13.736,00	Ha	5. K o l a m	:	15,50	Ha
				6. Tanah Sementara			
				Tidak Diusahakan	:	247,00	Ha
				7. Tan. Kayu-Kayuan	:	298,00	Ha
				8. Hutan Negara	:	17.034,91	Ha
				9. Tanah Lainnya	:	4.004,52	Ha

Sumber Data : Dinas Pertanian Tanaman Pangan Kab. Kebumen

Source : Agriculture Service of Kebumen Regency

	<u>Kecamatan</u> <i>District</i>	L u a s		Jumlah (Ha)
		Tanah Sawah (Ha)	Tanah Kering (Ha)	
	(1)	(2)	(3)	(4)
01	A y a h	1.333,00	6.304,00	7.637,00
02	Buayan	1.011,00	5.831,00	6.842,00
03	P u r i n g	2.463,00	3.734,00	6.197,00
04	Petanahan	1.967,00	2.518,00	4.485,00
05	K l i r o n g	1.349,00	2.976,00	4.325,00
06	Buluspesantren	2.106,00	2.771,00	4.877,00
07	A m b a l	2.837,00	3.404,00	6.241,00
08	M i r i t	3.356,00	3.970,00	7.326,00
09	Prembun	1.121,00	4.070,00	5.191,00
10	Kutowinangun	1.258,00	2.115,00	3.373,00
11	A l i a n	2.615,00	5.897,00	8.512,00
12	Kebumen	2.430,00	1.773,00	4.203,00
13	Pejagoan	625,00	2.833,00	3.458,00
14	Sruweng	1.367,00	3.001,00	4.368,00
15	Adimulyo	3.000,00	1.343,00	4.343,00
16	Kuwarasan	1.994,00	1.390,00	3.384,00
17	Rowokele	961,00	4.418,50	5.379,50
18	S e m p o r	1.190,00	8.825,00	10.015,00
19	Gombong	1.090,00	858,00	1.948,00
20	Karanganyar	821,00	2.319,00	3.140,00
21	Karangayam	1.626,00	9.303,00	10.929,00
22	S a d a n g	3.228,00	8.710,00	11.938,00
Jumlah / Total		39.748,00	88.363,50	128.111,50
Jumlah Tahun 1999		39.763,00	88.348,50	128.111,50
Jumlah Tahun 1998		38.212,66	89.898,84	128.111,50

Sumber : Dinas Pertanian Tanaman Pangan Kab. Kebumen

Source : Agriculture Service of Kebumen Regency

Tabel : 1.2 PROSENTASE LUAS TANAH SAWAH DAN TANAH KERING TERHADAP LUAS KECAMATAN DAN TERHADAP TOTAL LUAS TANAH SAWAH DAN TANAH KERING KAB.KEBUMEN DIPERINCI MENURUT KECAMATAN TAHUN 2000

Percentage Wet Land and Dry Land Area of District Area and Total Wet Land and Dry Land Area by District in Kebumen 2000

<u>Kecamatan</u> <i>District</i>	% terhadap luas masing-masing kecamatan			% terhadap luas tanah sawah dan tanah kering se kabupaten			
	Tanah Sawah	Tanah Kering	Jumlah	Tanah Sawah	Tanah Kering	Jumlah	
(1)	(2)	(3)	(4)	(5)	(6)	(7)	
01	Ayah	17,45	82,55	100,00	3,35	7,13	5,96
02	Buayan	14,78	85,22	100,00	2,54	6,60	5,34
03	Puring	39,75	60,25	100,00	6,20	4,23	4,84
04	Petanahan	43,86	56,14	100,00	4,95	2,85	3,50
05	Klirong	31,19	68,81	100,00	3,39	3,37	3,38
06	Buluspesantren	43,18	56,82	100,00	5,30	3,14	3,81
07	Ambal	45,46	54,54	100,00	7,14	3,85	4,87
08	Mirit	45,81	54,19	100,00	8,44	4,49	5,72
09	Prembun	21,60	78,40	100,00	2,82	4,61	4,05
10	Kutowinangun	37,30	62,70	100,00	3,16	2,39	2,63
11	Alian	30,72	69,28	100,00	6,58	6,67	6,64
12	Kebumen	57,82	42,18	100,00	6,11	2,01	3,28
13	Pejagoan	18,07	81,93	100,00	1,57	3,21	2,70
14	Sruweng	31,30	68,70	100,00	3,44	3,40	3,41
15	Adimulyo	69,08	30,92	100,00	7,55	1,52	3,39
16	Kuwarasan	58,92	41,08	100,00	5,02	1,57	2,64
17	Rowokele	17,86	82,14	100,00	2,42	5,00	4,20
18	Sempor	11,88	88,12	100,00	2,99	9,99	7,82
19	Gombong	55,95	44,05	100,00	2,74	0,97	1,52
20	Karanganyar	26,15	73,85	100,00	2,07	2,62	2,45
21	Karanggayam	14,88	85,12	100,00	4,09	10,53	8,53
22	Sadang	27,04	72,96	100,00	8,12	9,86	9,32
Jumlah / Total	31,03	68,97	100,00	100,00	100,00	100,00	
Jumlah Tahun 1999	31,04	68,96	100,00	100,00	100,00	100,00	
Jumlah Tahun 1998	30,95	69,05	100,00	100,00	100,00	100,00	

Sumber Data : Dinas Pertanian Tanaman Pangan Kab. Kebumen

Source : Agriculture Service of Kebumen Regency

Tabel : 1.3 LUAS LAHAN SAWAH DI KABUPATEN KEBUMEN DIRINCI MENURUT KECAMATAN, JENIS IRIGASI DAN FREKUENSI TANAM DALAM SETAHUN TAHUN 2000

Table

Wet Land Area , Kinds of Irrigation and Crop Frequency by District in Kebumen 2000

<u>Kecamatan</u> <i>District</i>	Irigasi Teknis			Irigasi Setengah Teknis			
	Tanam 1x per tahun	Tanam 2x per tahun	Jumlah	Tanam 1x per tahun	Tanam 2x per tahun	Jumlah	
	(ha)	(ha)	(ha)	(ha)	(ha)	(ha)	
(1)	(2)	(3)	(4)	(5)	(6)	(7)	
01	Ayah	-	44,00	44,00	-	53,00	53,00
02	Buayan	-	381,00	381,00	-	101,00	101,00
03	Puring	-	1.027,00	1.027,00	-	-	-
04	Petanahan	-	1.967,00	1.967,00	-	-	-
05	Klirong	-	1.313,00	1.313,00	-	-	-
06	Buluspesantren	-	1.229,00	1.229,00	-	646,00	646,00
07	Ambal	512,00	2.230,00	2.742,00	-	-	-
08	Mirit	-	750,00	750,00	-	1.078,00	1.078,00
09	Prembun	-	554,00	554,00	-	199,00	199,00
10	Kutowinangun	-	800,00	800,00	-	-	-
11	Alian	-	1.053,00	1.053,00	-	-	-
12	Kebumen	-	1.844,00	1.844,00	-	30,00	30,00
13	Pejagoan	-	267,00	267,00	-	50,00	50,00
14	Sruweng	-	1.309,00	1.309,00	-	-	-
15	Adimulyo	-	314,00	314,00	-	850,00	850,00
16	Kuwarasan	-	1.428,00	1.428,00	-	-	-
17	Rowokele	-	159,00	159,00	-	227,00	227,00
18	Sempor	-	348,00	348,00	-	80,00	80,00
19	Gombong	-	1.090,00	1.090,00	-	-	-
20	Karanganyar	-	462,00	462,00	-	269,00	269,00
21	Karanggayam	-	-	-	-	-	-
22	Sadang	-	87,00	87,00	-	9,00	9,00
Jumlah / Total	512,00	18.656,00	19.168,00	-	3.592,00	3.592,00	
Jumlah Tahun 199	555,00	19.410,00	19.965,00	33,00	3.671,00	3.704,00	
Jumlah Tahun 199	720,21	17.817,29	18.537,50	164,24	3.306,72	3.470,96	

Sumber Data : Dinas Pertanian Tanaman Pangan Kab. Kebumen

Source : Agriculture Service of Kebumen Regency

Tabel : 1.3 LANJUTAN (Continued)

Table

<u>Kecamatan</u> <i>District</i>	Irigasi Sederhana PU			Irigasi Sederhana non-PU			
	Tanam 1x per tahun	Tanam 2x per tahun	Jumlah	Tanam 1x per tahun	Tanam 2x per tahun	Jumlah	
	(ha)	(ha)	(ha)	(ha)	(ha)	(ha)	
(1)	(8)	(9)	(10)	(11)	(12)	(13)	
01	A y a h	-	177,00	177,00	-	-	-
02	Buayan	102,00	-	102,00	-	-	-
03	P u r i n g	-	285,00	285,00	-	-	-
04	Petanahan	-	-	-	-	-	-
05	K l i r o n g	-	-	-	-	-	-
06	Buluspesantren	26,00	154,00	180,00	-	-	-
07	A m b a l	-	-	-	-	-	-
08	M i r i t	-	-	-	-	-	-
09	Prembun	-	35,00	35,00	-	242,00	242,00
10	Kutowinangun	-	22,00	22,00	-	-	-
11	A l i a n	-	120,00	120,00	-	-	-
12	Kebumen	-	-	-	-	-	-
13	Pejagoan	-	84,00	84,00	-	-	-
14	Sruweng	-	-	-	-	-	-
15	Adimulyo	-	685,00	685,00	-	-	-
16	Kuwarasan	-	-	-	-	-	-
17	Rowokele	-	498,00	498,00	-	-	-
18	S e m p o r	-	-	-	-	237,00	237,00
19	Gombong	-	-	-	-	-	-
20	Karanganyar	90,00	-	90,00	-	-	-
21	Karanggayam	-	-	-	-	-	-
22	S a d a n g	-	-	-	195,00	300,00	495,00
Jumlah / Total		218,00	2.060,00	2.278,00	195,00	779,00	974,00
Jumlah Tahun 1999		205,00	1.820,00	2.025,00	195,00	800,00	995,00
Jumlah Tahun 1998		564,70	627,66	1.192,36	386,83	1.875,23	2.262,06

Sumber Data : Dinas Pertanian Tanaman Pangan Kab. Kebumen

Source : Agriculture Service of Kebumen Regency

Tabel : 1.3 LANJUTAN (Continued)

Table

Kecamatan <i>District</i>	Tanah Tadah Hujan			Jumlah Lahan Sawah			
	Tanam 1x	Tanam 2x	Jumlah	Tanam 1x	Tanam 2x	Jumlah	
	per tahun	per tahun		per tahun	per tahun		
	(ha)	(ha)	(ha)	(ha)	(ha)	(ha)	
(1)	(14)	(15)	(16)	(17)	(18)	(19)	
01	A y a h	-	1.059,00	1.059,00	-	1.333,00	1.333,00
02	Buayan	-	427,00	427,00	102,00	909,00	1.011,00
03	P u r i n g	636,00	515,00	1.151,00	636,00	1.827,00	2.463,00
04	Petanahan	-	-	-	-	1.967,00	1.967,00
05	K l i r o n g	36,00	-	36,00	36,00	1.313,00	1.349,00
06	Buluspesantren	51,00	-	51,00	77,00	2.029,00	2.106,00
07	A m b a l	95,00	-	95,00	607,00	2.230,00	2.837,00
08	M i r i t	622,00	906,00	1.528,00	622,00	2.734,00	3.356,00
09	Prembun	91,00	-	91,00	91,00	1.030,00	1.121,00
10	Kutowinangun	436,00	-	436,00	436,00	822,00	1.258,00
11	A l i a n	1.442,00	-	1.442,00	1.442,00	1.173,00	2.615,00
12	Kebumen	231,00	325,00	556,00	231,00	2.199,00	2.430,00
13	Pejagoan	224,00	-	224,00	224,00	401,00	625,00
14	Sruweng	58,00	-	58,00	58,00	1.309,00	1.367,00
15	Adimulyo	1.151,00	-	1.151,00	1.151,00	1.849,00	3.000,00
16	Kuwarasan	30,00	536,00	566,00	30,00	1.964,00	1.994,00
17	Rowokele	4,00	73,00	77,00	4,00	957,00	961,00
18	S e m p o r	-	525,00	525,00	-	1.190,00	1.190,00
19	Gombong	-	-	-	-	1.090,00	1.090,00
20	Karanganyar	-	-	-	90,00	731,00	821,00
21	Karanggayam	1.590,00	36,00	1.626,00	1.590,00	36,00	1.626,00
22	S a d a n g	2.357,00	280,00	2.637,00	2.552,00	676,00	3.228,00
Jumlah / Total		9.054,00	4.682,00	13.736,00	9.979,00	29.769,00	39.748,00
Jumlah Tahun 1999		8.799,00	4.275,00	13.274,00	9.992,00	29.312,00	39.763,00
Jumlah Tahun 1998		9.394,58	3.376,69	12.771,27	11.230,56	26.982,10	38.212,66

Sumber Data : Dinas Pertanian Tanaman Pangan Kab. Kebumen

Source : Agriculture Service of Kebumen Regency

Tabel : 1.4

LUAS LAHAN KERING DI KABUPATEN KEBUMEN DIPERINCI MENURUT

Table

KECAMATAN DAN PERUNTUKANNYA

TAHUN 2000

Dry Land Area by District in Kebumen 2000

	<u>Kecamatan</u> <i>District</i>	Peruntukan Lahan Kering (Ha)				
		Bangunan dan Peka- rangan	Tegalan/ Kebun	Penggem- balaan	Tambak	Kolam
	(1)	(2)	(3)	(4)	(5)	(6)
01	Ayah	2.811,00	1.129,00	-	18,00	5,00
02	Buayan	2.133,00	1.918,57	-	3,00	-
03	Puring	1.869,00	1.385,00	-	-	3,00
04	Petanahan	1.448,00	764,00	-	-	-
05	Kliron	2.182,00	695,00	-	-	-
06	Buluspesantren	1.463,00	1.008,00	59,00	-	-
07	Ambal	1.540,00	1.334,00	-	-	-
08	Mirit	2.092,00	1.793,00	-	-	-
09	Prembun	1.431,00	2.314,00	-	-	-
10	Kutowinangun	1.124,00	796,00	-	-	-
11	Alian	1.782,00	3.833,00	-	-	-
12	Kebumen	1.196,00	483,00	-	-	-
13	Pejagoan	1.445,00	731,00	4,00	-	1,00
14	Sruweng	2.198,00	642,00	-	-	-
15	Adimulyo	1.221,00	11,00	-	-	-
16	Kuwarasan	1.175,00	124,00	-	-	4,00
17	Rowokele	2.232,00	1.149,00	-	-	1,50
18	Sempor	2.009,00	1.824,00	-	-	-
19	Gombang	456,00	331,00	-	-	-
20	Karanganyar	947,00	1.013,00	-	-	-
21	Karanggayam	1.686,00	3.653,00	-	-	1,00
22	Sadang	1.110,00	4.199,00	-	-	-
Jumlah / Total		35.550,00	31.129,57	63,00	21,00	15,50
Jumlah Tahun 1999		35.568,00	31.090,00	78,00	9,00	84,50
Jumlah Tahun 1998		35.228,70	31.460,61	-	10,17	63,32

Sumber Data : Dinas Pertanian Tanaman Pangan Kab. Kebumen

Source : Agriculture Service of Kebumen Regency

Tabel : 1.4 LANJUTAN (Continued)

Table

	<u>Kecamatan</u> <i>District</i>	Peruntukan Lahan Kering (Ha)				Jumlah
		Sementara Tidak Di- usahakan	Tanaman Kayu-ka- yuan	Hutan Negara	Lainnya	
	(1)	(7)	(8)	(9)	(10)	(11)
01	Ayah	-	-	2.320,51	20,49	6.304,00
02	Buayan	-	-	1.735,10	41,33	5.831,00
03	Puring	247,00	-	-	230,00	3.734,00
04	Petabuhan	-	-	-	306,00	2.518,00
05	Kliron	-	-	-	99,00	2.976,00
06	Buluspesantren	-	-	-	241,00	2.771,00
07	Ambal	-	-	-	530,00	3.404,00
08	Mirit	-	-	-	85,00	3.970,00
09	Prembun	-	-	-	325,00	4.070,00
10	Kutowinangun	-	-	-	195,00	2.115,00
11	Alian	-	183,00	12,02	86,98	5.897,00
12	Kebumen	-	-	-	94,00	1.773,00
13	Pejagoan	-	90,00	365,83	196,17	2.833,00
14	Sruweng	-	-	102,51	58,49	3.001,00
15	Adimulyo	-	-	-	111,00	1.343,00
16	Kuwarasan	-	17,00	-	70,00	1.390,00
17	Rowokele	-	-	575,51	460,49	4.418,50
18	Sempor	-	8,00	4.707,80	276,20	8.825,00
19	Gombong	-	-	-	71,00	858,00
20	Karanganyar	-	-	118,09	240,91	2.319,00
21	Karanggayam	-	-	3.892,90	70,10	9.303,00
22	Sadang	-	-	3.204,64	196,36	8.710,00
Jumlah / Total		247,00	298,00	17.034,91	4.004,52	88.363,50
Jumlah Tahun 1999		247,00	609,00	17.034,91	3.628,09	88.348,50
Jumlah Tahun 1998		959,31	946,92	17.034,91	4.171,85	89.680,18

Sumber Data : Dinas Pertanian Tanaman Pangan Kab. Kebumen

Source : Agriculture Service of Kebumen Regency

Tabel : 1.5.**CURAH HUJAN DAN JUMLAH HARI HUJAN DIKABUPATEN KEBUMEN**

Table

DIPERINCI MENURUT BULAN SELAMA TAHUN 2000*Rainfall and Raindays by Month in Kebumen 2000*

Bulan		Curah Hujan	Jumlah
<i>Month</i>		<i>(mm)</i>	<i>Hari Hujan</i>
(1)		(2)	(3)
01	Januari	299,0	13,0
02	Februari	354,0	14,0
03	M a r e t	346,0	16,0
04	A p r i l	301,0	16,0
05	M e i	158,0	8,0
06	J u n i	39,0	3,0
07	J u l i	9,0	1,0
08	Agustus	40,0	1,0
09	September	115,0	4,0
10	Oktober	599,0	14,0
11	Nopember	777,0	20,0
12	Desember	278,0	11,0
Jumlah / Total		3315,0	121,0
Tahun 1999		2937,7	126,0
Tahun 1998		324,4	5,0

Sumber Data : Kantor PU Pengairan Kab. Kebumen*Source : Watery Publik Work Service of Kebumen Regency*

**Tabel : 1.6. SUHU UDARA MAKSIMUM, MINIMUM DAN RATA-RATA DI STASIUN PENCATATAN
PREMBUN DAN SEMPOR DIPERINCI MENURUT BULAN TAHUN 2000**
*Maximum, Minimum, and Average Temperature in Prembun and Sempor Station
by Month in 2000*

Bulan <i>Month</i>		Prembun		Sempor	
		Maksimum (°C)	Minimum (°C)	Maksimum (°C)	Minimum (°C)
(1)		(2)	(3)	(4)	(5)
01	Januari	33,5	18,7	32,5	22,9
02	Februari	33,5	19,0	32,1	23,0
03	M a r e t	33,4	18,8	32,5	22,9
04	A p r i l	33,5	18,9	32,2	23,1
05	M e i	33,1	18,5	32,2	23,3
06	J u n i	32,2	16,9	31,2	21,1
07	J u l i	32,2	16,9	31,6	23,9
08	Agustus	31,7	16,3	31,0	21,8
09	September	31,5	18,3	30,6	22,3
10	Oktober	31,8	18,4	30,4	22,9
11	Nopember	31,3	18,6	30,1	23,0
12	Desember	32,0	18,2	31,1	22,9

Sumber Data : Kantor DPU Pengairan Kab. Kebumen

Source : Watery Public Work Service of Kebumen Regency

**Tabel : 1.7. KELEMBABAN UDARA RELATIF DAN KECEPATAN ANGIN DI STASIUN PENCATATAN
PREMBUN DAN SEMPOR DIPERINCI MENURUT BULAN**

TAHUN 2000

Relative Humidity and Water Velocity at Prembun and Sempor Station by Month in 2000

B u l a n <i>Month</i>	Prembun		Sempor	
	Kelembaban Udara Relatif (%)	Kecepatan Angin (m/detik)	Kelembaban Udara Relatif (%)	Kecepatan Angin (m/detik)
(1)	(2)	(3)	(4)	(5)
01 Januari	87	0,30	85	0,57
02 Februari	86	0,10	85	0,61
03 M a r e t	90	0,13	85	0,58
04 A p r i l	88	0,06	86	0,50
05 M e i	88	0,04	85	0,49
06 J u n i	89	0,10	86	0,66
07 J u l i	88	0,25	81	0,96
08 Agustus	87	0,37	81	1,07
09 September	88	0,56	84	0,70
10 Oktober	89	0,19	88	0,46
11 Nopember	91	0,10	89	0,34
12 Desember	85	0,62	85	0,40
Rata-rata / Average	88	0,24	85	0,61
Tahun 1999	87	-	84	-
Tahun 1998	89	-	85	-

Sumber Data : Kantor DPU Pengairan Kab. Kebumen

Source : Watery Public Work Service of Kebumen Regency

Tabel : 1.8.**BANYAKNYA PENYINARAN DAN PENGUAPAN PADA STASIUN PENGUKURAN**

Table

PREMBUN DAN SEMPOR DIPERINCI MENURUT BULAN**TAHUN 2000***Sunshine and Evaporation at Prembun and Sempor Station by Month in 2000*

Bulan <i>Month</i>		Prembun			Sempor		
		Penyinaran		Penguap- an (mm)	Penyinaran		Penguap- an (mm)
		oi (%)	oh(%)		oi (%)	oh(%)	
(1)	(2)	(3)	(4)	(5)	(6)	(7)	
01	Januari	28	43	3,32	27	41	3,18
02	Februari	35	52	3,76	36	50	3,10
03	M a r e t	30	46	3,10	-	-	3,33
04	A p r i l	28	42	3,43	-	-	2,83
05	M e i	42	59	3,30	53	72	3,22
06	J u n i	43	65	3,25	45	51	2,91
07	J u l i	49	73	3,48	51	71	3,46
08	Agustus	45	65	3,00	47	65	3,74
09	September	47	68	3,00	34	49	3,28
10	Oktober	25	38	2,92	29	40	2,79
11	Nopember	13	19	2,70	16	24	2,37
12	Desember	32	46	3,36	32	48	3,01
Rata-rata / Average		35	51	3,22	37	51	3,10
Tahun 1999		40	59	2,68	41	57	3,49
Tahun 1998		40	54	-	45	55	-

Sumber Data : Kantor DPU Pengairan Kab. Kebumen*Source : Watery Public Work Service of Kebumen Regency*

Tabel : 1.9

**JARAK DARI IBUKOTA KECAMATAN KE IBUKOTA KABUPATEN SERTA
FASILITAS ANGKUTAN UMUM YANG TERSEDIA DI KEBUMEN
TAHUN 2000**

Table

Distance of District City to Regency City and Public Transportation Facility in Kebumen 2000


	<u>Kecamatan</u> <i>District</i>	Lewat	Jarak (Km)	Fasilitas Kendaraan Umum Yang Tersedia
	(1)	(2)	(3)	(4)
01	A y a h	Rowokele	38	Minibus dan Angkutan Wisata
02	Buayan	Gombong	33	Minibus dan Angkutan Wisata
03	P u r i n g	Klirong	24	Minibus
04	Petanahan	Klirong	15	Minibus dan Angkutan Wisata
05	K l i r o n g	Dorowati	11	Minibus dan Angkutan Wisata
06	Buluspesantren	Tamanwinangun	15	Minibus dan Angkutan Kota
07	A m b a l	Kutowinangun	19	Minibus dan Angkutan Kota
08	M i r i t	Prembun	26	Minibus
09	Prembun	Kutowinangun	19	Minibus dan Bus
10	Kutowinangun	Wonosari	11	Minibus dan Bus
11	A l i a n	Sruni	13	Minibus dan Angkutan Kota
12	Kebumen	-	0	-
13	Pejagoan	Mertokondo	3	Minibus dan Angk. Wisata dan Bus
14	Sruweng	Soka	9	Minibus dan Bus
15	Adimulyo	Karanganyar	19	Angkutan Wisata
16	Kuwarasan	Gombong	28	Minibus dan Angkutan Wisata
17	Rowokele	Bumiagung	34	Minibus dan Angkutan Wisata
18	S e m p o r	Gombong	25	Minibus dan Angkutan Wisata
19	Gombong	Karanganyar	21	Minibus dan Bus
20	Karanganyar	Sruweng	14	Minibus dan Bus
21	Karanggayam	Karanganyar	21	Minibus
22	S a d a n g	Kaligending	19	Minibus

Sumber : Dinas Pekerjaan Umum Kab. Kebumen

Source : Public Work Service of Kebumen Regency

Bab 11

PEMERINTAHAN
GOVERNMENT



Tabel : 2.1**PEMBAGIAN WILAYAH ADMINISTRASI PEMERINTAHAN**

Table

KABUPATEN KEBUMEN TAHUN 2000*Administration Area of Kebumen Regency 2000*

	Wilayah	Wilayah Kecamatan	Banyaknya		
			Desa	Kelurahan	Jumlah
	(1)	(2)	(3)	(4)	(5)
01	G o m b o n g	01 A y a h	18	-	18
		02 Rowokele	11	-	11
		03 Buayan	20	-	20
		04 Gombong	12	2	14
		05 Sempor	16	-	16
02	Karanganyar	01 Kuwarasan	22	-	22
		02 Puring	23	-	23
		03 Adimulyo	23	-	23
		04 Karanganyar	7	4	11
		05 Karangayam	19	-	19
03	Pejagoan	01 Petanahan	21	-	21
		02 Klirong	24	-	24
		03 Sruweng	21	-	21
		04 Pejagoan	13	-	13
04	Kebumen	01 Kebumen	24	5	29
		02 Alian	27	-	27
		03 Sadang	21	-	21
05	Kutowinangun	01 Buluspesantren	21	-	21
		02 Ambal	32	-	32
		03 Kutowinangun	19	-	19
06	Prebun	01 Mirit	33	-	33
		02 Prebun	22	-	22
J u m l a h / Total			449	11	460
Jumlah Tahun 1999			449	11	460
Jumlah Tahun 1998			449	11	460

Sumber Data : Badan Pusat Statistik Kab. Kebumen*Source : BPS - Statistics of Kebumen Regency*

Tabel : 2.2 NAMA-NAMA KELURAHAN, LUAS WILAYAH, JUMLAH RUMAH TANGGA DAN JUMLAH PENDUDUKNYA DI KAB. KEBUMEN DIPERINCI MENURUT KECAMATAN TAHUN 2000

Names of Village, Land Area, Number of Households and Population by District in Kebumen 2000

	<u>Kecamatan</u> <i>District</i>		Kelurahan	Luas (Km²)	Banyaknya	
					Rumah tangga	Penduduk
	(1)		(2)	(3)	(4)	(5)
01	Kebumen	01	Panjer	1,48	2.336	9.766
		02	Kebumen	1,59	2.095	8.498
		03	Tamanwinangun	1,21	1.912	8.814
		04	Bumirejo	1,73	1.997	7.943
		05	S e l a n g	1,22	799	3.736
02	Karanganyar	01	Karanganyar	1,98	1.054	4.113
		02	Plarangan	2,62	1.168	4.548
		03	Jatiluhur	2,16	673	2.361
		04	Panjatan	1,00	368	1.479
03	Gombang	01	Gombang	1,25	1.484	5.572
		02	Wonokriyo	1,21	1.836	6.775

Sumber Data : Badan Pusat Statistik Kab. Kebumen

Source : BPS - Statistics of Kebumen Regency

**Tabel : 2.3 NAMA-NAMA DESA/KELURAHAN YANG TERMASUK KLASIFIKASI URBAN (KOTA) DI
KAB. KEBUMEN BERDASARKAN HASIL SP' 2000 DIRINCI MENURUT LUAS
WILAYAH, BANYAKNYA RUMAHTANGGA, PENDUDUK DAN KECAMATAN
TAHUN 2000**

*Villages Classified Urban Based on Population Census 2000 by Land Area, Number of Household,
Population, and District in Kebumen 2000*

	Kecamatan <i>District</i>		Desa/Kelurahan	Luas Wilayah (Km2)	Banyaknya	
					Rumahtangga	Penduduk
	(1)		(2)	(3)	(4)	(5)
01	Buayan	01	Mergosono	1,76	675	2.677
		02	Purbowangi	2,14	1.203	5.576
02	Patanahan	01	Munggu	1,28	779	2.742
03	Prebun	01	Tersobo	1,22	598	2.497
		02	Prebun	1,86	1.118	4.235
		03	Kabekelan	1,55	581	2.319
		04	Bagung	0,30	546	2.160
04	Kutowinangun	01	Kuwarisan	1,50	816	3.379
		02	Kutowinangun	1,08	1.036	4.258
		03	Lundong	1,01	474	2.077
		04	Mekarsari	1,31	670	2.840
		05	Ungaran	1,32	555	2.265
05	Alian	01	Bojongsari	3,30	1.039	4.695
		02	Jatimulyo	1,10	772	3.287
		03	Karangtanjung	1,71	592	2.941
		04	Seliling	2,69	1.103	4.663
		05	Krakal	6,50	1.498	6.436
06	Kebumen	01	Muktisari	1,35	829	3.932
		02	Depokrejo	1,22	745	3.224
		03	Jatisari	1,75	1.125	5.407
		04	Kalirejo	1,50	843	4.008
		05	Selang	1,22	799	3.736
		06	Adikarso	1,35	790	3.477
		07	Tamanwinangun	1,21	1.912	8.814
		08	Panjer	1,48	2.336	9.766
		09	Kembaran	0,60	323	1.425
		10	Sumberadi	1,71	529	2.676
		11	Wonosari	1,25	1.145	4.904

Sumber Data : Badan Pusat Statistik Kab. Kebumen

Source : BPS - Statistics of Kebumen Regency

Tabel : 2.3 Lanjutan (Continued)

Table

Kecamatan <i>District</i>		Desa/Kelurahan	Luas Wilayah (Km2)	Banyaknya	
				Rumahtangga	Penduduk
(1)		(2)	(3)	(4)	(5)
		12 Candimulyo	1,03	385	1.656
		13 Kawedusan	0,69	478	2.203
		14 Kebumen	1,59	2.095	8.498
		15 Kutosari	0,84	1.398	6.222
		16 Bumirejo	1,73	1.997	7.943
		17 Gemeksekti	1,26	1.076	4.673
		18 Karang Sari	1,96	1.191	5.505
07	Pejagoan	01 Kewayuhan	1,87	1.278	5.526
		02 Kedawung	2,59	1.926	8.436
		03 Pejagoan	1,36	1.112	4.682
		04 Kebulusan	1,88	895	4.001
08	Sruweng	01 Trikarso	2,26	952	3.495
		02 Giwangretno	1,39	787	3.693
		03 Jabres	0,86	528	2.226
		04 Sruweng	2,04	769	3.101
		05 Purwodeso	1,29	426	1.707
		06 Tanggeran	2,42	653	2.603
		07 Karangpule	1,9	581	2.535
		08 Kejawang	1,45	708	2.542
		09 Karangjambu	0,74	327	1.250
09	Kuwarasan	01 Lemahduwur	1,30	650	2.554
		02 Mangli	1,10	335	1.560
		03 Banjareja	1,76	633	2.588
		04 Wonoyoso	1,28	589	2.422
		05 Bendungan	1,78	421	1.669
10	Sempor	01 Sidoharum	2,01	816	3.780
		02 Selokerto	1,46	1.244	5.176
		03 Jatinegoro	2,44	1.139	4.587
		04 Bejruyung	2,34	720	2.830
		05 Pekuncen	1,30	698	2.562

Sumber Data : Badan Pusat Statistik Kab. Kebumen

Source : BPS - Statistics of Kebumen Regency

Tabel : 2.3 Lanjutan (Continued)

Table

	Kecamatan <i>District</i>	Desa/Kelurahan	Luas Wilayah (Km2)	Banyaknya	
				Rumahtangga	Penduduk
	(1)	(2)	(3)	(4)	(5)
11	Gombang	01 Kalitengah	1,66	1.115	4.564
		02 Kemukus	1,96	820	3.048
		03 Banjarsari	1,62	429	1.810
		04 Patemon	1,27	561	2.203
		05 Kedungpuji	1,32	685	2.727
		06 Wero	1,32	858	3.375
		05 Gombang	1,25	1.484	5.572
		06 Wonokriyo	1,21	1.836	6.775
		07 Semondo	1,23	794	3.265
		08 Semanding	1,71	1.252	5.097
		09 Sidayu	0,76	638	2.686
		10 Wonosigro	1,26	458	1.844
		11 Klopogodo	1,25	700	3.029
12	Karanganyar	01 Panjatan	1,00	368	1.479
		02 Karanganyar	1,98	1.054	4.113
		03 Jatiluhur	2,16	673	2.361
		04 Candi	2,8	751	2.607
		05 Plarangan	2,62	1.168	4.548
		06 Karangkemiri	1,29	424	1.819

Sumber Data : Badan Pusat Statistik Kab. Kebumen

Source : BPS - Statistics of Kebumen Regency

**Tabel : 2.4 DAFTAR NAMA DESA/KELURAHAN YANG TERMASUK KOTA DI KABUPATEN KEBUMEN
BERDASARKAN RUTRK DAN RDTRK YANG SUDAH DISUSUN SERTA
LUAS WILAYAH (Km2), BANYAKNYA RUMAHTANGGA DAN PENDUDUK
TAHUN 2000**

Table

*Villages Classified Urban Based on "RUTRK" and "RDTRK", Land Area, Number of Household,
and Population in Kebumen 2000*

<u>Nama Kota</u> Name of City	Desa/Kelurahan	Luas (Km2)	Kecamatan	Banyaknya	
				Rumahtangga	Penduduk
(1)	(2)	(3)	(4)	(5)	(6)
01 Kota Kebumen	01 Bumirejo	1,73	Kebumen	1.997	7.943
	02 Kebumen	1,59	Kebumen	2.095	8.498
	03 Panjer	1,48	Kebumen	2.336	9.766
	04 Tamanwinangun	1,21	Kebumen	1.912	8.814
	05 Selang	1,22	Kebumen	799	3.736
	06 Gemeksekti	1,26	Kebumen	1.076	4.673
	07 Karang Sari	1,96	Kebumen	1.191	5.505
	08 Kutosari	0,84	Kebumen	1.398	6.222
	09 Adikarso	1,35	Kebumen	790	3.477
	10 Muktisari	1,35	Kebumen	829	3.932
	11 Kalirejo	1,50	Kebumen	843	4.008
	12 Kawedusan	0,69	Kebumen	478	2.203
	13 Kembaran	0,60	Kebumen	323	1.425
	14 Pejagoan	1,36	Pejagoan	1.112	4.682
	15 Kedawung	2,59	Pejagoan	1.926	8.436
	16 Kewayuhan	1,87	Pejagoan	1.278	5.526
	17 Kedungwinangun	2,02	Klirong	966	4.135
J U M L A H / Total		24,62		21.349	92.981

Sumber Data : Badan Pusat Statistik Kab. Kebumen

Source : BPS - Statistics of Kebumen Regency

Tabel : 2.4 LANJUTAN (Continued)

Table

<u>Nama Kota</u> <i>Name of City</i>	Desa/Kelurahan	L u a s (Km2)	Kecamatan	Banyaknya		
				Rumahtangga	Penduduk	
(1)	(2)	(3)	(4)	(5)	(6)	
Kota Gombong	01	Nogoraji	3,82	Buayan	1.084	4.767
	02	Mergosono	1,76	Buayan	675	2.677
	03	Gunungmujil	1,85	Kuwarasan	789	3.311
	04	Wonoyoso	1,28	Kuwarasan	589	2.422
	05	Semondo	1,23	Gombong	794	3.265
	06	Selokerto	1,46	Sempor	1.244	5.176
	07	Purbowangi	2,14	Buayan	1.203	5.576
	08	Semampir	7,40	Buayan	287	1.144
	09	Jatiroto	1,82	Buayan	694	2.956
	10	Sukomulyo	4,96	Rowokele	1.211	5.328
	11	Sidoharum	2,01	Sempor	816	3.780
	12	Kalitengah	1,66	Gombong	1.115	4.564
	13	Kemukus	1,96	Gombong	820	3.048
	14	Wonokriyo	1,21	Gombong	1.836	6.775
	15	Gombong	1,25	Gombong	1.484	5.572
	16	Semanding	1,71	Gombong	1.252	5.097
	17	Jatinegoro	2,44	Sempor	1.139	4.587
	18	Bejiryung	2,34	Sempor	720	2.830
	19	Sidayu	0,76	Gombong	638	2.686
	20	Pekuncen	1,30	Sempor	698	2.562
	21	Banjarsari	1,62	Gombong	429	1.810
	22	Patemon	1,27	Gombong	561	2.203
	23	Panjangsari	1,67	Gombong	516	1.857
	24	Sidomulyo	1,45	Karanganyar	394	1.458
	25	Grenggeng	4,39	Karanganyar	1.366	5.417
	26	Kedungpuji	1,32	Gombong	685	2.727
	27	Wero	1,32	Gombong	858	3.375
	28	Klopogodo	1,25	Gombong	700	3.029
	29	Wonosigro	1,26	Gombong	458	1.844
J U M L A H / Total		59,91		25.055	101.843	

Sumber Data : Badan Pusat Statistik Kab. Kebumen

Source : BPS - Statistics of Kebumen Regency

Tabel : 2.4 LANJUTAN (Continued)

Table

<u>Nama Kota</u> <i>Name of City</i>	Desa/Kelurahan	Luas (Km ²)	Kecamatan	Banyaknya		
				Rumahtangga	Penduduk	
(1)	(2)	(3)	(4)	(5)	(6)	
Kota Karanganyar	01	Karanganyar	1,98	Karanganyar	1.054	4.113
	02	Plarangan	2,62	Karanganyar	1.168	4.548
	03	Panjatan	1,00	Karanganyar	368	1.479
	04	Jatiluhur	2,16	Karanganyar	673	2.361
	Jumlah / Total		7,76		3.263	12.501
Kota Kutowinangun	01	Kutowinangun	1,08	Kutowinangun	1.036	4.258
	02	Mekarsari	1,31	Kutowinangun	670	2.840
	03	Kuwarisan	1,50	Kutowinangun	816	3.379
	04	Lundong	1,01	Kutowinangun	474	2.077
	Jumlah / Total		4,90		2.996	12.554
Kota Prembun	01	Prembun	1,86	Prembun	1.118	4.235
	02	Bagung	0,30	Prembun	546	2.160
	03	Kabekelan	1,55	Prembun	581	2.319
	04	Sidogede	2,93	Prembun	727	3.071
	05	Tersobo	1,22	Prembun	598	2.497
Jumlah / Total		7,86		3.570	14.282	
Kota Ayah	01	Demangsari	2,98	Ayah	1.123	4.218
	02	Jatijajar	5,38	Ayah	1.515	6.113
	Jumlah / Total		8,36		2.638	10.331
Kota Petanahan	01	Petanahan	2,31	Petanahan	807	3.305
	02	Karangduwur	3,19	Petanahan	937	3.849
	03	Munggu	1,28	Petanahan	779	2.742
	Jumlah / Total		6,78		2.523	9.896

Sumber Data : Badan Pusat Statistik Kab. Kebumen

Source : BPS - Statistics of Kebumen Regency

Tabel : 2.5

**BANYAKNYA RT, RW DAN JUMLAH DESA/KELURAHAN DI KABUPATEN
KEBUMEN DIRINCI MENURUT KECAMATAN
TAHUN 2000**

Table

Number of District Society '(RT,RW)' and Village by District in Kebumen 2000

	<u>Kecamatan</u> <i>District</i>	Banyaknya					Jumlah (5 + 6)
		RT	RW	Dusun / Lingkungan	Kelurahan	Desa	
	(1)	(2)	(3)	(4)	(5)	(6)	(7)
01	A y a h	383	79	47	-	18	18
02	Buayan	316	85	83	-	20	20
03	P u r i n g	276	160	108	-	23	23
04	Petanaan	250	77	87	-	21	21
05	K l i r o n g	298	97	88	-	24	24
06	Buluspesantren	282	81	77	-	21	21
07	A m b a l	302	117	138	-	32	32
08	M i r i t	401	16	124	-	33	33
09	Prembun	205	55	74	-	22	22
10	Kutowinangun	219	99	87	-	19	19
11	A l i a n	316	104	97	-	27	27
12	Kebumen	563	130	88	5	24	29
13	Pejagoan	243	63	59	-	13	13
14	Sruweng	308	96	78	-	21	21
15	Adimulyo	230	80	90	-	23	23
16	Kuwarasan	219	81	86	-	22	22
17	Rowokele	283	62	58	-	11	11
18	S e m p o r	331	65	51	-	16	16
19	Gombang	212	67	63	2	12	14
20	Karanganyar	235	60	57	4	7	11
21	Karanggayam	359	68	69	-	19	19
22	S a d a n g	349	88	86	-	21	21
	J u m l a h / Total	6.580	1.830	1.795	11	449	460
	Jumlah Tahun 1999	6.580	1.830	1.795	11	449	460
	Jumlah Tahun 1998	6.580	1.830	1.795	11	449	460

Sumber Data : Setda Kab. Kebumen

Source : Regional Secretary of kebumen Regency

Tabel : 2.6**LUAS TANAH BENGKOK DAN TANAH KAS DESA DI KABUPATEN KEBUMEN**

Table

DIRINCI MENURUT KECAMATAN TAHUN 2000*Elder Village Land " (Bengkok Land)" Area and Village Cash Land by District in Kebumen 2000*

	Kecamatan <i>District</i>	Luas Tanah		
		Bengkok (Ha)	Kas Desa (Ha)	Jumlah (Ha)
	(1)	(2)	(3)	(4)
01	A y a h	104,44	4,84	109,28
02	Buayan	242,42	34,47	276,89
03	P u r i n g	740,17	32,59	772,76
04	Petanahan	418,25	52,75	470,99
05	K l i r o n g	310,72	24,55	335,27
06	Buluspesantren	444,23	34,04	478,27
07	A m b a l	483,93	34,86	518,79
08	M i r i t	585,88	20,78	606,65
09	Prembun	177,99	10,38	188,37
10	Kutowinangun	182,64	12,73	195,37
11	A l i a n	142,72	2,37	145,09
12	Kebumen	331,19	20,40	351,59
13	Pejagoan	139,44	17,57	157,00
14	Sruweng	241,44	27,10	268,54
15	Adimulyo	404,71	82,86	487,57
16	Kuwarasan	283,59	37,80	321,39
17	Rowokele	157,37	12,70	170,07
18	S e m p o r	132,23	10,64	142,87
19	Gombong	304,56	32,15	336,71
20	Karanganyar	146,42	50,37	196,79
21	Karangayam	103,70	10,09	113,79
22	S a d a n g	30,66	19,02	49,68
	Jumlah / Total	6.108,70	585,03	6.693,73
	Jumlah Tahun 1999	6.108,70	585,03	6.693,73
	Jumlah Tahun 1998	6.108,70	585,03	6.693,73

Sumber Data : Bagian Pemerintahan Desa Setda Kab. Kebumen*Source : Village Government Division of Kebumen Regency*

Tabel : 2.7

**BANYAKNYA DESA YANG TIDAK BERBENGGOK DAN YANG MENDAPAT
TUNJANGAN PERANGKAT DESA DI KABUPATEN KEBUMEN
DIRINCI MENURUT KECAMATAN, TAHUN 2000**

Table

*Number of Village That Have No "Bengkok" Land and Got Village Official Subsidy by District
in Kebumen 2000*

	<u>Kecamatan</u> <i>District</i>	Banyaknya Desa		
		Yang Tidak Berbengkok	Yang Mendapat Tunjangan Perangkat	Jumlah Desa / Kelurahan
	(1)	(2)	(3)	(4)
01	A y a h	4	18	18
02	Buayan	-	20	20
03	P u r i n g	3	23	23
04	Petanahan	-	21	21
05	K l i r o n g	-	24	24
06	Buluspesantren	-	21	21
07	A m b a l	-	32	32
08	M i r i t	-	33	33
09	Prembun	5	22	22
10	Kutowinangun	-	19	19
11	A l i a n	10	27	27
12	Kebumen	-	24	29
13	Pejagoan	-	13	13
14	Sruweng	1	21	21
15	Adimulyo	2	23	23
16	Kuwarasan	-	22	22
17	Rowokele	-	11	11
18	S e m p o r	2	16	16
19	Gombong	-	12	14
20	Karanganyar	1	7	11
21	Karanggayam	4	19	19
22	S a d a n g	14	21	21
	Jumlah / Total	46	449	460
	Jumlah Tahun 1999	46	449	460
	Jumlah Tahun 1998	46	449	460

Sumber Data : Bagian Pemerintahan Desa Setda Kab. Kebumen

Source : Village Government Division of Kebumen Regency

Tabel : 2.8**BANYAKNYA JABATAN YANG KOSONG UNTUK KEPALA DESA, SEKDES DAN**

Table

URUSAN DI KABUPATEN KEBUMEN DIRINCI MENURUT KECAMATAN**TAHUN 2000***Number of Vacancy for Head Village, Village Secretary, and Other Village Official by District in Kebumen 2000*

	Kecamatan <i>District</i>	Kepala Desa	Sekretaris Desa	Kepala Urusan	Kepala Dusun	Jumlah
	(1)	(2)	(3)	(4)	(5)	(6)
01	Ayah	-	3	21	7	31
02	Buayan	2	7	18	17	44
03	Puring	2	2	16	17	37
04	Petanahan	3	4	24	8	39
05	Kliron	1	3	24	20	48
06	Buluspesantren	2	4	12	17	35
07	Ambal	1	3	20	24	48
08	Mirit	1	2	21	13	37
09	Prembun	4	6	34	14	58
10	Kutowinangun	-	1	16	12	29
11	Alian	2	4	15	17	38
12	Kebumen	3	7	12	6	28
13	Pejagoan	-	3	6	12	21
14	Sruweng	1	6	24	19	50
15	Adimulyo	-	5	26	22	53
16	Kuwarasan	3	4	13	7	27
17	Rowokele	-	3	7	3	13
18	Sempor	-	3	45	29	77
19	Gombang	1	2	11	13	27
20	Karanganyar	-	2	6	12	20
21	Karanggayam	1	4	35	22	62
22	Sadang	3	3	17	33	56
	Jumlah / Total	30	81	423	344	878
	Jumlah Tahun 1999	27	68	393	322	810
	Jumlah Tahun 1998	22	56	362	690	1.130

Sumber Data : Bagian Pemerintahan Desa Setda Kab. Kebumen*Source : Village Government Division of Kebumen Regency*

Tabel : 2.9**BANYAKNYA TUNJANGAN PERANGKAT DESA DI KABUPATEN KEBUMEN**

Table

DIRINCI MENURUT JABATAN DAN KECAMATAN, TAHUN 2000*Village Official Subsidy by District in Kebumen 2000*

	<u>Kecamatan</u> <i>District</i>	Banyaknya Tunjangan (000 Rp.)				Jumlah
		Kepala Desa	Sekretaris Desa	Kepala Urusan	Kepala Dusun	
	(1)	(2)	(3)	(4)	(5)	(6)
01	A y a h	6.143	6.503	2.175	-	14.820
02	Buayan	7.088	4.973	22.613	1.350	36.023
03	P u r i n g	8.033	8.415	25.650	-	42.098
04	Petanahan	7.560	6.503	17.888	7.088	39.038
05	K l i r o n g	8.505	8.415	25.650	1.350	43.920
06	Buluspesantren	8.033	6.885	21.938	3.038	39.893
07	A m b a l	14.175	10.710	32.400	1.688	58.973
08	M i r i t	11.340	11.858	29.700	9.788	62.685
09	Prembun	7.560	6.885	34.965	24.975	74.385
10	Kutowinangun	8.033	6.503	16.200	4.050	34.785
11	A l i a n	9.450	9.563	30.038	-	49.050
12	Kebumen	8.505	6.885	27.675	2.700	45.765
13	Pejagoan	6.143	4.590	13.500	338	24.570
14	Sruweng	8.978	6.503	20.250	4.725	40.455
15	Adimulyo	10.868	6.885	22.275	3.038	43.065
16	Kuwarasan	8.033	6.885	22.950	5.063	42.930
17	Rowokele	4.725	4.590	11.813	-	21.128
18	S e m p o r	6.615	4.590	16.538	2.363	30.105
19	Gombong	4.253	3.825	14.513	1.013	23.603
20	Karanganyar	2.835	1.913	6.413	2.363	13.523
21	Karangayam	7.088	6.120	16.538	5.738	35.483
22	S a d a n g	8.033	6.885	21.938	4.050	40.905
	Jumlah / Total	171.990	146.880	453.615	84.713	857.198
	Jumlah Tahun 1999	16.650	14.280	43.010	2.822	76.762
	Jumlah Tahun 1998	12.600	13.030	38.670	1.181	65.481

Sumber Data : Bagian Pemerintahan Desa Setda Kab. Kebumen*Source : Village Government Division of Kebumen Regency*

Tabel : 2.10

**BANYAKNYA ANGGOTA HANSIP DAN BANYAKNYA POS/GARDU KEAMANAN
DI KABUPATEN KEBUMEN DIRINCI MENURUT KECAMATAN, TAHUN 2000**

Table

Number of Civil Defence Member and Safety Post by District in Kebumen 2000

	<u>Kecamatan</u> <i>District</i>	Jumlah Anggota Hansip			Pos / Gardu Keamanan
		Pria	Wanita	Jumlah	
	(1)	(2)	(3)	(4)	(5)
01	Ayah	633	12	645	173
02	Buayan	902	3	905	240
03	Puring	718	-	718	109
04	Petanahan	641	-	641	165
05	Klirong	812	11	823	167
06	Buluspesantren	548	58	606	160
07	Ambal	1.072	-	1.072	185
08	Mirit	1.014	-	1.014	174
09	Prembun	681	-	681	151
10	Kutowinangun	458	14	472	176
11	Alian	991	-	991	129
12	Kebumen	642	-	642	346
13	Pejagoan	280	-	280	120
14	Sruweng	823	-	823	150
15	Adimulyo	761	-	761	158
16	Kuwarasan	591	3	594	235
17	Rowokele	458	-	458	173
18	Sempor	578	49	627	300
19	Gombong	490	30	520	239
20	Karanganyar	363	5	368	186
21	Karanggayam	666	-	666	123
22	Sadang	578	10	588	129
	Jumlah / Total	14.700	195	14.895	3.988
	Jumlah Tahun 1999	14.720	195	14.915	3.994
	Jumlah Tahun 1998	14.808	195	15.003	3.843

Sumber Data : Mawil Hansip Kab. Kebumen

Source : Civil Devence Office of Kebumen Regency

Tabel : 2.11

KLASIFIKASI PERKEMBANGAN LKMD DI KABUPATEN KEBUMEN

Table

TAHUN 2000

Level of LKMD in Kebumen 2000

	<u>Kecamatan</u> <i>District</i>	Tingkat Perkembangan LKMD			Jumlah LKMD
		Kategori I	Kategori II	Kategori III	
	(1)	(2)	(3)	(4)	(5)
01	A y a h	-	-	18	18
02	Buayan	-	-	20	20
03	P u r i n g	-	-	23	23
04	Petanahan	-	-	21	21
05	K l i r o n g	-	-	24	24
06	Buluspesantren	-	-	21	21
07	A m b a l	-	-	32	32
08	M i r i t	-	-	33	33
09	Prembun	-	-	22	22
10	Kutowinangun	-	-	19	19
11	A l i a n	-	-	27	27
12	Kebumen	-	-	29	29
13	Pejagoan	-	-	13	13
14	Sruweng	-	-	21	21
15	Adimulyo	-	-	23	23
16	Kuwarasan	-	-	22	22
17	Rowokele	-	-	11	11
18	S e m p o r	-	-	16	16
19	Gombong	-	-	14	14
20	Karanganyar	-	-	11	11
21	Karangayam	-	-	19	19
22	S a d a n g	-	-	21	21
	Jumlah / Total	-	-	460	460
	Jumlah Tahun 1999	-	-	460	460
	Jumlah Tahun 1998	-	-	460	460

Sumber Data : Kantor Pembangunan Masyarakat Desa Kab. Kebumen

Source : Village Society Development Office of Kebumen Regency

Tabel : 2.12**BANYAKNYA SIDANG KOMISI DAN GABUNGAN KOMISI DPRD KABUPATEN**

Table

KEBUMEN DIPERINCI PER BULAN, TAHUN 2000*Number of Meeting Commission Parliament of Region Representative in Kebumen by Month in 2000*

Bulan <i>Month</i>		Sidang Komisi					Gabungan
		A	B	C	D	E	
(1)		(2)	(3)	(4)	(5)	(6)	(7)
01	Januari	13	7	3	4	6	-
02	Februari	6	10	7	2	11	-
03	Maret	1	-	1	2	4	-
04	April	13	7	13	11	13	-
05	Mei	11	7	11	6	14	1
06	Juni	14	13	9	5	10	1
07	Juli	6	7	9	3	11	1
08	Agustus	11	8	7	4	10	-
09	September	10	5	9	6	9	-
10	Oktober	9	12	7	8	14	1
11	November	9	10	9	9	9	-
12	Desember	3	3	1	2	4	-
Jumlah / Total		106	89	86	62	115	4
Jumlah Tahun 1999		92	74	41	57	78	-
Jumlah Tahun 1998		104	78	57	84	108	-

Sumber Data : Sekertariat DPRD Kab. Kebumen*Source : Parliament of Region Representative in Kebumen Regency*

Tabel : 2.13

**BANYAKNYA SIDANG PLENO DAN PRODUK DPRD KAB. KEBUMEN
DIPERINCI PER BULAN, TAHUN 2000**

Table

*Number of Pleno Meeting and Production from Parliament of Region Representative in Kebumen
by Month in 2000*

Bulan <i>Month</i>	Sidang Pleno			Produk	
	Istimewa	Khusus	Biasa	Surat Keputusan	Perda
(1)	(2)	(3)	(4)	(5)	(7)
01 Januari	-	-	-	5	1
02 Februari	-	-	-	3	1
03 Maret	1	-	9	3	1
04 April	-	-	-	-	-
05 Mei	-	-	-	3	-
06 Juni	-	-	-	1	-
07 Juli	-	-	6	6	1
08 Agustus	1	-	3	1	10
09 September	-	-	4	2	1
10 Oktober	-	-	-	4	-
11 Nopember	-	-	-	1	-
12 Desember	-	-	6	1	1
Jumlah / Total	2	-	28	30	16
Jumlah Tahun 1999	1	-	33	13	2
Jumlah Tahun 1998	2	-	32	17	18

Sumber Data : Sekertariat DPRD Kab. Kebumen

Source : Parliament of Region Representative in Kebumen Regency

Tabel : 2.14

**BANYAKNYA SIDANG PANITIA DAN FRAKSI DPRD KABUPATEN KEBUMEN
DIPERINCI PER BULAN, TAHUN 2000**

Table

Number of Meeting Committee Parliament of Region Representative in Kebumen by Month in 2000

	B u l a n <i>Month</i>	Sidang Panitia				
		Musyawarah	Anggaran	Khusus	Fraksi	Pimpinan
	(1)	(2)	(3)	(4)	(5)	(6)
01	Januari	1	0	5	0	0
02	Februari	1	2	3	0	0
03	M a r e t	0	4	0	0	0
04	A p r i l	1	0	0	0	1
05	M e i	0	0	0	0	3
06	J u n i	2	0	0	0	0
07	J u l i	2	0	8	0	2
08	Agustus	1	6	2	0	0
09	September	0	0	0	0	0
10	Oktober	1	0	3	0	0
11	Nopember	1	0	7	0	1
12	Desember	1	1	0	0	1
Jumlah / Total		11	13	28	0	8
Jumlah Tahun 1999		8	27	15	17	*)
Jumlah Tahun 1998		8	23	15	17	

Sumber Data : Sekertariat DPRD Kab. Kebumen

Source : Parliament of Region Representative in Kebumen Regency

*) *Belum ada*

Kebumen Dalam Angka 2000

Tabel : 2.15**PEROLEHAN SUARA PARTAI-PARTAI PESERTA PEMILU**

Table

TAHUN 1999**DI KABUPATEN KEBUMEN***Number of Voice Result by Participant General Election 1999 in Kebumen Regency*

Kecamatan <i>District</i>		Nama dan Nomor Partai					
		PIB	PARTAI KRISNA	PNI SUPENI	PADI	PARTAI KAMI	PUI
		1	2	3	4	5	6
(1)		(2)	(3)	(4)	(5)	(6)	(7)
01	Ayah	59	16	85	20	120	65
02	Buayan	36	50	130	5	63	48
03	Puring	40	71	129	13	87	65
04	Petabuhan	37	40	60	12	121	62
05	Klirono	57	81	88	11	84	51
06	Buluspesantren	44	26	87	22	90	100
07	Ambal	45	18	139	14	98	108
08	Mirit	83	24	173	34	175	166
09	Prembun	40	18	86	19	54	76
10	Kutowinangun	26	19	98	5	52	66
11	Alian	60	18	82	18	87	107
12	Kebumen	67	77	68	34	154	146
13	Pejagoan	29	19	93	9	88	55
14	Sruweng	23	53	78	9	82	43
15	Adimulyo	17	18	59	9	68	34
16	Kuwarasan	21	10	62	7	119	36
17	Rowokele	26	19	97	11	93	58
18	Sempor	36	23	184	12	99	46
19	Gombong	18	89	97	14	79	24
20	Karanganyar	16	20	65	7	54	33
21	Karanggayam	32	15	483	5	51	62
22	Sadang	33	26	108	32	162	151
Jumlah / Total		845	750	2.551	322	2.080	1.602

Sumber Data : Panitia Pemilu Kab. Kebumen*Source : General Election Committee of Kebumen Regency*

Tabel : 2.15 Lanjutan (Continued)

Table

Kecamatan <i>District</i>		Nama dan Nomor Partai					
		PKU	PARTAI MASYUMI BARU	PPP	PSII	PDI PER- JUANGAN	PAY
(1)		7	8	9	10	11	12
		(8)	(9)	(10)	(11)	(12)	(13)
01	Ayah	74	62	6.842	44	10.748	77
02	Buayan	48	33	1.220	30	17.806	55
03	Puring	136	45	3.201	51	12.740	55
04	Petanahan	95	37	3.326	42	7.720	29
05	Klirong	100	36	5.842	44	7.834	65
06	Buluspesantren	191	54	2.817	77	8.440	67
07	Ambal	417	53	3.846	74	12.074	62
08	Mirit	286	94	4.604	117	12.626	146
09	Prebun	94	52	3.312	37	8.790	42
10	Kutowinangun	136	29	4.522	25	6.986	42
11	Alian	264	58	6.627	67	9.485	49
12	Kebumen	350	52	9.395	51	17.630	95
13	Pejagoan	130	26	2.641	31	5.768	35
14	Sruweng	112	31	2.862	38	11.849	35
15	Adimulyo	51	23	2.140	32	9.266	26
16	Kuwarasan	42	30	4.238	29	11.294	31
17	Rowokele	34	40	1.876	46	11.095	72
18	Sempor	43	28	2.121	23	18.512	64
19	Gombong	37	28	2.072	17	12.984	25
20	Karanganyar	25	17	1.191	20	9.932	19
21	Karanggayam	85	28	823	32	15.103	52
22	Sadang	174	56	2.622	70	12.083	57
Jumlah / Total		2.924	912	78.140	997	250.765	1.200

Sumber Data : Panitia Pemilu Kab. Kebumen

Source : General Election Committee of Kebumen Regency

Tabel : 2.15 Lanjutan (Continued)

Table

		Nama dan Nomor Partai					
		PKM	PDKB	PAN	PRD	PSII-1905	PKD
<u>Kecamatan</u>	<i>District</i>	13	14	15	16	17	18
(1)		(14)	(15)	(16)	(17)	(18)	(19)
01	Ayah	37	34	1.787	23	22	4
02	Buayan	17	16	723	9	24	11
03	Puring	21	49	1.026	18	32	15
04	Petabuhan	21	46	2.281	12	16	6
05	Kliron	40	38	1.061	29	43	4
06	Buluspesantren	30	38	905	28	39	10
07	Ambal	35	43	934	24	28	10
08	Mirit	71	85	904	33	49	15
09	Prebun	30	31	963	27	25	8
10	Kutowinangun	18	30	1.262	17	16	6
11	Alian	37	31	1.510	20	24	6
12	Kebumen	34	45	5.804	67	39	18
13	Pejagoan	22	22	1.587	23	9	8
14	Sruweng	8	20	1.654	11	21	7
15	Adimulyo	21	23	724	14	12	6
16	Kuwarasan	18	6	1.497	14	13	2
17	Rowokele	35	33	1.065	10	24	10
18	Sempor	19	24	1.478	16	37	8
19	Gombong	20	18	3.000	30	10	29
20	Karanganyar	6	16	1.111	15	9	5
21	Karanggayam	15	88	388	14	14	5
22	Sadang	20	47	1.529	17	51	13
Jumlah / Total		575	783	33.193	471	557	206

Sumber Data : Panitia Pemilu Kab. Kebumen

Source : General Election Committee of Kebumen Regency

Tabel : 2.15 Lanjutan (Continued)

Table

Kecamatan <i>District</i>		Nama dan Nomor Partai					
		PILAR	PARI	PARTAI MASYUMI	PBB	PSP	PARTAI KEADILAN
		19	20	21	22	23	24
(1)		(20)	(21)	(22)	(23)	(24)	(25)
01	Ayah	9	11	120	103	8	65
02	Buayan	5	8	125	125	13	100
03	Puring	5	14	133	140	16	142
04	Petabuhan	4	14	117	518	8	174
05	Kliron	4	4	98	222	8	127
06	Buluspesantren	7	11	122	157	10	168
07	Ambal	8	15	179	179	19	217
08	Mirit	19	31	271	200	27	221
09	Prembun	4	16	95	128	16	145
10	Kutowinangun	3	8	70	163	10	114
11	Alian	3	13	147	171	5	148
12	Kebumen	16	21	149	813	8	666
13	Pejagoan	4	11	75	273	7	147
14	Sruweng	2	10	86	213	13	203
15	Adimulyo	-	16	71	159	42	208
16	Kuwarasan	3	5	79	237	6	333
17	Rowokele	6	16	185	137	8	124
18	Sempor	8	10	164	298	19	363
19	Gombong	-	5	84	481	10	328
20	Karanganyar	6	9	50	286	26	196
21	Karanggayam	2	5	76	60	12	80
22	Sadang	6	18	103	95	14	54
Jumlah / Total		124	271	2.599	5.158	305	4.323

Sumber Data : Panitia Pemilu Kab. Kebumen

Source : General Election Committee of Kebumen Regency

Tabel : 2.15 Lanjutan (Continued)

Table

Kecamatan <i>District</i>		Nama dan Nomor Partai					
		PNU	PNI- FRONT MAR- HAENIS	PARTAI IPKI	PARTAI REPUBLIK	PID	PNI-MASA MARHAEN
		25	26	27	28	29	30
(1)	(26)	(27)	(28)	(29)	(30)	(31)	
01	Ayah	63	132	89	152	8	255
02	Buayan	66	189	120	64	8	306
03	Puring	236	232	105	182	23	156
04	Petanahan	192	100	60	208	22	87
05	Kliron	463	67	72	106	17	82
06	Buluspesantren	209	115	92	206	18	112
07	Ambal	205	171	96	161	24	155
08	Mirit	299	237	198	204	39	376
09	Prembun	154	118	48	70	11	103
10	Kutowinangun	140	35	45	108	10	65
11	Alian	531	92	75	200	12	76
12	Kebumen	1.182	71	63	298	17	66
13	Pejagoan	395	41	44	117	7	43
14	Sruweng	194	74	64	126	19	85
15	Adimulyo	103	83	55	71	7	111
16	Kuwarasan	79	59	31	64	4	94
17	Rowokele	73	130	105	91	21	139
18	Sempor	49	181	91	132	16	312
19	Gombong	30	65	38	165	9	81
20	Karanganyar	16	73	50	87	6	90
21	Karanggayam	40	139	77	162	10	139
22	Sadang	245	139	71	128	20	174
Jumlah / Total		4.964	2.543	1.689	3.102	328	3.107

Sumber Data : Panitia Pemilu Kab. Kebumen

Source : General Election Committee of Kebumen Regency

Tabel : 2.15 Lanjutan (Continued)

Table

		Nama dan Nomor Partai					
		PARTAI MURBA	PDI	PARTAI GOLKAR	PARTAI PER- SATUAN	PKB	PUDI
<u>Kecamatan</u> <i>District</i>		31	32	33	34	35	36
(1)		(32)	(33)	(34)	(35)	(36)	(37)
01	Ayah	13	83	3.945	166	4.027	29
02	Buayan	6	131	2.966	84	2.631	18
03	Puring	23	140	3.358	101	6.385	43
04	Petabuhan	13	84	2.762	97	10.364	40
05	Kliron	13	73	3.993	160	7.958	47
06	Buluspesantren	32	82	3.179	105	9.926	146
07	Ambal	19	138	3.246	106	7.752	41
08	Mirit	42	227	3.806	169	8.740	74
09	Prembun	9	121	3.615	106	3.140	26
10	Kutowinangun	9	56	2.745	97	6.575	77
11	Alian	30	92	3.462	143	10.358	41
12	Kebumen	50	188	6.694	293	17.375	103
13	Pejagoan	15	47	2.017	85	9.301	28
14	Sruweng	16	75	2.791	85	7.492	31
15	Adimulyo	11	66	3.375	65	3.360	16
16	Kuwarasan	2	49	2.392	81	2.887	17
17	Rowokele	6	136	3.830	73	2.084	16
18	Sempor	15	100	3.143	61	2.235	21
19	Gombong	9	43	5.093	66	2.448	31
20	Karanganyar	2	42	3.631	32	1.657	18
21	Karanggayam	13	81	4.144	37	2.127	11
22	Sadang	15	171	2.923	93	6.779	36
Jumlah / Total		363	2.225	77.110	2.305	135.601	910

Sumber Data : Panitia Pemilu Kab. Kebumen

Source : General Election Committee of Kebumen Regency

Tabel ; 2.15 Lanjutan (Continued)

Table

Kecamatan <i>District</i>		Nama dan Nomor Partai					
		PARTAI BURUH NASIONAL	PARTAI MKGR	PDR	PCD	PKP	PARTAI SPSI
		37	38	39	40	41	42
		(1)	(38)	(39)	(40)	(41)	(42)
01	Ayah	27	37	110	15	100	9
02	Buayan	18	17	18	9	100	11
03	Puring	42	37	46	15	42	21
04	Petabuhan	41	39	86	22	71	12
05	Kliron	23	38	106	20	588	12
06	Buluspesantren	53	62	117	40	179	29
07	Ambal	46	50	35	74	112	24
08	Mirit	68	107	45	94	197	32
09	Prembun	20	37	91	42	161	18
10	Kutowinangun	23	15	85	78	169	25
11	Alian	21	39	65	29	97	23
12	Kebumen	39	49	373	76	478	22
13	Pejagoan	22	27	66	12	97	7
14	Sruweng	26	26	38	13	131	10
15	Adimulyo	12	22	81	18	107	10
16	Kuwarasan	16	14	84	19	139	19
17	Rowokele	24	22	57	18	74	19
18	Sempor	27	24	37	15	87	20
19	Gombong	7	34	126	15	220	6
20	Karanganyar	20	12	53	11	267	8
21	Karanggayam	16	27	102	9	85	23
22	Sadang	47	61	175	33	259	16
Jumlah / Total		638	796	1.996	677	3.760	376

Sumber Data : Panitia Pemilu Kab. Kebumen

Source : General Election Committee of Kebumen Regency

Tabel ; 2.15 Lanjutan (Continued)

Table


		Nama dan Nomor Partai					
		PNBI	PBTI	PARTAI SUNI	PND	PUMI	PPI
Kecamatan	<i>District</i>	43	44	45	46	47	48
(1)		(44)	(45)	(46)	(47)	(48)	(49)
01	Ayah	28	51	49	35	8	26
02	Buayan	36	14	26	58	10	9
03	Puring	101	15	117	44	12	15
04	Petanaan	41	29	147	23	13	14
05	Kliron	72	31	99	17	10	15
06	Buluspesantren	56	13	193	27	12	18
07	Ambal	50	23	108	47	13	17
08	Mirit	83	38	227	39	18	30
09	Prembun	35	19	43	28	7	8
10	Kutowinangun	43	12	69	10	5	8
11	Alian	33	26	211	21	11	19
12	Kebumen	21	133	297	28	16	20
13	Pejagoan	15	7	87	5	3	10
14	Sruweng	54	14	110	8	5	8
15	Adimulyo	44	8	40	18	8	9
16	Kuwarasan	10	11	26	16	5	7
17	Rowokele	59	40	24	58	8	14
18	Sempor	40	27	20	39	8	15
19	Gombong	26	110	11	10	7	14
20	Karanganyar	27	8	19	17	8	14
21	Karanggayam	60	19	51	49	13	14
22	Sadang	33	25	125	27	8	7
Jumlah / Total		967	673	2.099	624	208	311

Sumber Data : Panitia Pemilu Kab. Kebumen

Source : General Election Committee of Kebumen Regency

Bab III

PENDUDUK, TENAGA KERJA, TRANSMIGRASI DAN KELUARGA BERENCANA POPULATION, MAN POWER, TRANSMIGRATION, AND FAMILY PLANNING



<http://kebudayaan.bps.go.id>

Tabel : 3.1 PENDUDUK KAB. KEBUMEN DIRINCI MENURUT JENIS KELAMIN, TINGKAT PERTUMBUHAN DAN PERSENTASE PERTUMBUHAN DARI TAHUN 1974 S/D TAHUN 2000

Table

*Population by sex, Growth Rate, and Percentage of Growth in Kebumen
1974 - 2000*

Tahun / Year	Penduduk			Pertum - buan (Jiwa)	Persentase Pertumbuhan
	Laki - laki	Perempuan	Jumlah		
(1)	(2)	(3)	(4)	(5)	(6)
1974	467.288	493.344	960.632	7.435	0,78
1975	471.923	498.501	970.424	9.792	1,02
1976	478.472	516.607	995.079	24.655	2,54
1977	484.000	522.599	1.006.599	11.520	1,16
1978	490.402	526.236	1.016.638	10.039	1,00
1979	494.426	532.394	1.026.820	10.182	1,00
*) 1980	508.061	524.165	1.032.226	5.406	0,53
1981	514.875	534.005	1.048.880	16.654	1,61
1982	518.546	539.404	1.057.950	9.070	0,86
1983	521.463	544.738	1.066.201	8.251	0,78
1984	530.168	552.153	1.082.321	16.120	1,51
1985	537.288	558.697	1.095.985	13.664	1,26
1986	542.890	565.434	1.108.324	12.339	1,13
1987	548.388	571.438	1.119.826	11.502	1,04
1988	553.060	575.485	1.128.545	8.719	0,78
1989	560.253	582.319	1.142.572	14.027	1,24
*) 1990	556.085	564.897	1.120.882	88.656	0,78
1991	570.698	592.201	1.162.899	42.017	3,75
1992	575.183	597.734	1.172.917	10.018	0,86
1993	578.906	601.126	1.180.032	7.115	0,61
1994	581.583	603.901	1.185.484	5.452	0,46
1995	586.007	608.091	1.194.098	8.614	0,73
1996	589.836	612.250	1.202.086	7.988	0,67
1997	594.623	616.227	1.210.850	8.764	0,73
1998	598.073	619.504	1.217.577	6.727	0,56
1999	601.509	622.863	1.224.372	6.795	0,56
*) 2000 (hasil SP 2000)	584.076	580.864	1.164.940	44.058	0,39

Sumber Data : Badan Pusat Statistik Kab. Kebumen

Source : BPS - Statistics of Kebumen Regency

note*) Hasil Sensus Penduduk

Kebumen Dalam Angka 2000

Tabel : 3.2

**PENDUDUK KABUPATEN KEBUMEN DIRINCI MENURUT JENIS KELAMIN,
KECAMATAN DAN PERSENTASE PERSEBARAN, KEADAAN TAHUN 2000**
Population by Sex, District, and Percentage of Distribution in Kebumen 2000

	<u>Kecamatan</u> <i>District</i>	<u>Banyaknya Penduduk</u>			<u>%</u> <u>Persebaran</u>
		<u>Laki-laki</u>	<u>Perempuan</u>	<u>Jumlah</u>	
	(1)	(2)	(3)	(4)	(5)
01	Ayah	26.051	25.789	51.840	4,45
02	Buayan	26.720	26.711	53.431	4,59
03	Puring	25.977	25.524	51.501	4,42
04	Petanahan	25.625	24.753	50.378	4,32
05	Klirong	26.646	26.264	52.910	4,54
06	Buluspesantren	25.167	25.424	50.591	4,34
07	Ambal	27.796	27.212	55.008	4,72
08	Mirit	33.423	32.737	66.160	5,68
09	Prebun	20.607	20.585	41.192	3,54
10	Kutowinangun	21.457	21.197	42.654	3,66
11	Alian	34.869	34.978	69.847	6,00
12	Kebumen	57.611	57.931	115.542	9,92
13	Pejagoan	22.683	22.235	44.918	3,86
14	Sruweng	26.401	26.406	52.807	4,53
15	Adimulyo	16.627	16.876	33.503	2,88
16	Kuwarasan	21.117	20.651	41.768	3,59
17	Rowokele	21.066	21.122	42.188	3,62
18	Sempor	29.924	29.881	59.805	5,13
19	Gombang	23.710	24.142	47.852	4,11
20	Karanganyar	16.654	16.741	33.395	2,87
21	Karanggayam	24.840	24.635	49.475	4,25
22	Sadang	29.105	29.070	58.175	4,99
	Jumlah / Total	584.076	580.864	1.164.940	100,00

Sumber Data : Badan Pusat Statistik Kab. Kebumen

Source : BPS - Statistics of Kebumen Regency

*) Hasil SP 2000

Tabel : 3.3. PERTUMBUHAN PENDUDUK DI KABUPATEN KEBUMEN TAHUN 1990 - 2000
Table DIRINCI MENURUT KECAMATAN

Population Growth by District in Kebumen 1990 - 2000

Kecamatan / District	Jumlah Penduduk		Pertumbuhan	
	1990	2000	Jiwa	Persen
(1)	(2)	(3)	(4)	(5)
01 A y a h	50.700	51.840	1.140	0,22
02 Buayan	48.959	53.431	4.472	0,91
03 P u r i n g	48.215	51.501	3.286	0,68
04 Petanahan	47.702	50.378	2.676	0,56
05 K l i r o n g	49.839	52.910	3.071	0,62
06 Buluspesantren	48.042	50.591	2.549	0,53
07 A m b a l	53.992	55.008	1.016	0,19
08 M i r i t	69.012	66.160	-2.852	-0,41
09 Prembun	40.192	41.192	1.000	0,25
10 Kutowinangun	40.571	42.654	2.083	0,51
11 A l i a n	63.295	69.847	6.552	1,04
12 Kebumen	111.180	115.542	4.362	0,39
13 Pejagoan	40.874	44.918	4.044	0,99
14 Sruweng	50.187	52.807	2.620	0,52
15 Adimulyo	33.642	33.503	-139	-0,04
16 Kuwarasan	39.877	41.768	1.891	0,47
17 Rowokele	41.057	42.188	1.131	0,28
18 S e m p o r	58.213	59.805	1.592	0,27
19 Gombong	47.091	47.852	761	0,16
20 Karanganyar	33.337	33.395	58	0,02
21 Karanggayam	50.206	49.475	-731	-0,15
22 S a d a n g	54.699	58.175	3.476	0,64
Jumlah / Total	1.120.882	1.164.940	44.058	0,39

Sumber Data : Badan Pusat Statistik Kab. Kebumen

Source : BPS - Statistics of Kebumen Regency

*) Hasil SP 2000

Tabel : 3.4 **PENDUDUK KABUPATEN KEBUMEN DIRINCI MENURUT JENIS KELAMIN,**
KEWARGANEGARAAN DAN KECAMATAN, KEADAAN TAHUN 2000
Population by Sex, Citizenship, and District in Kebumen 2000

Kecamatan / District		Warga Negara Indonesia			Warga Negara Asing		
		L	P	L+P	L	P	L+P
(1)		(2)	(3)	(4)	(5)	(6)	(7)
01	A y a h	26.051	25.789	51.840	-	-	-
02	Buayan	26.720	26.711	53.431	-	-	-
03	P u r i n g	25.977	25.524	51.501	-	-	-
04	Petanahan	25.624	24.753	50.377	1	-	1
05	K l i r o n g	26.646	26.264	52.910	-	-	-
06	Buluspesantren	25.167	25.424	50.591	-	-	-
07	A m b a l	27.796	27.212	55.008	-	-	-
08	M i r i t	33.423	32.737	66.160	-	-	-
09	Prembun	20.601	20.580	41.181	6	5	11
10	Kutowinangun	21.457	21.197	42.654	-	-	-
11	A l i a n	34.868	34.976	69.844	1	2	3
12	Kebumen	57.596	57.916	115.512	15	15	30
13	Pejagoan	22.683	22.235	44.918	-	-	-
14	Sruweng	26.400	26.406	52.806	1	-	1
15	Adimulyo	16.627	16.876	33.503	-	-	-
16	Kuwarasan	21.114	20.650	41.764	3	1	4
17	Rowokele	21.065	21.121	42.186	1	1	2
18	S e m p o r	29.922	29.878	59.800	2	3	5
19	Gombong	23.663	24.101	47.764	47	41	88
20	Karanganyar	16.654	16.741	33.395	-	-	-
21	Karanggayam	24.840	24.635	49.475	-	-	-
22	S a d a n g	29.105	29.070	58.175	-	-	-
Jumlah / Total		583.999	580.796	1.164.795	77	68	145

Sumber Data : Badan Pusat Statistik Kab. Kebumen

Source : BPS - Statistics of Kebumen Regency

*) Hasil SP 2000

Tabel : 3.5**PENDUDUK KABUPATEN KEBUMEN DIRINCI MENURUT JENIS KELAMIN,**

Table

DEWASA ANAK-ANAK DAN KECAMATAN, KEADAAN TAHUN 2000*Population by Sex, Adult-Children, and District in Kebumen 2000*

Kecamatan <i>District</i>	Anak-anak*)		Dewasa**)		Jumlah		
	Lk	Pr	Lk	Pr	Lk	Pr	
(1)	(2)	(3)	(4)	(5)	(6)	(7)	
01	A y a h	8.280	7.790	17.771	17.999	26.051	25.789
02	Buayan	9.291	8.865	17.429	17.846	26.720	26.711
03	P u r i n g	8.357	7.837	17.620	17.687	25.977	25.524
04	Petanahan	7.687	7.089	17.938	17.664	25.625	24.753
05	K l i r o n g	8.524	8.056	18.122	18.208	26.646	26.264
06	Buluspesantren	8.051	7.725	17.116	17.699	25.167	25.424
07	A m b a l	9.074	8.409	18.722	18.803	27.796	27.212
08	M i r i t	11.782	10.965	21.641	21.772	33.423	32.737
09	Prembun	6.812	6.413	13.795	14.172	20.607	20.585
10	Kutowinangun	6.933	6.352	14.524	14.845	21.457	21.197
11	A l i a n	13.591	12.821	21.278	22.157	34.869	34.978
12	Kebumen	18.885	18.015	38.726	39.916	57.611	57.931
13	Pejagoan	7.626	7.289	15.057	14.946	22.683	22.235
14	Sruweng	8.489	7.967	17.912	18.439	26.401	26.406
15	Adimulyo	4.588	4.421	12.039	12.455	16.627	16.876
16	Kuwarasan	6.898	6.496	14.219	14.155	21.117	20.651
17	Rowokele	7.260	6.848	13.806	14.274	21.066	21.122
18	S e m p o r	10.100	9.578	19.824	20.303	29.924	29.881
19	Gombong	6.573	6.045	17.137	18.097	23.710	24.142
20	Karanganyar	4.906	4.515	11.748	12.226	16.654	16.741
21	Karanggayam	8.911	8.311	15.929	16.324	24.840	24.635
22	S a d a n g	10.951	10.152	18.154	18.918	29.105	29.070
Jumlah / Total	193.569	181.959	390.507	398.905	584.076	580.864	

Sumber Data : Badan Pusat Statistik Kab. Kebumen

Source : BPS - Statistics of Kebumen Regency

*) Anak-anak adalah usia 0-14 tahun

**) Dewasa adalah usia 15 tahun keatas + TT

*) Hasil SP 2000

Tabel : 3.7. ANGKA KELAHIRAN KASAR (CBR) DAN ANGKA KEMATIAN KASAR (CDR) PER 1000
Table PENDUDUK DI KABUPATEN KEBUMEN DIRINCI MENURUT KECAMATAN, TAHUN 2000
Crude Birth Rate (CBR) and Crude Death Rate (CDR) by District in Kebumen 2000

		Penduduk				
	<u>Kecamatan</u> <i>District</i>	Tengah Tahun	Kelahiran	Kematian	CBR	CDR
	(1)	(2)	(3)	(4)	(5)	(6)
01	A y a h	51.840	456	259	8,80	5,00
02	Buayan	53.431	741	319	13,87	5,97
03	P u r i n g	51.501	839	321	16,29	6,23
04	Petanaan	50.378	737	341	14,63	6,77
05	K l i r o n g	52.910	908	386	17,16	7,30
06	Buluspesantren	50.591	695	136	13,74	2,69
07	A m b a l	55.008	870	420	15,82	7,64
08	M i r i t	66.160	616	457	9,31	6,91
09	Prembun	41.192	477	258	11,58	6,26
10	Kutowinangun	42.654	630	290	14,77	6,80
11	A l i a n	69.847	902	307	12,91	4,40
12	Kebumen	115.542	637	357	5,51	3,09
13	Pejagoan	44.918	570	220	12,69	4,90
14	Sruweng	52.807	662	352	12,54	6,67
15	Adimulyo	33.503	533	254	15,91	7,58
16	Kuwarasan	41.768	730	274	17,48	6,56
17	Rowokele	42.188	585	161	13,87	3,82
18	S e m p o r	59.805	644	239	10,77	4,00
19	Gombong	47.852	499	203	10,43	4,24
20	Karanganyar	33.395	471	194	14,10	5,81
21	Karangayam	49.475	505	113	10,21	2,28
22	S a d a n g	58.175	181	78	3,11	1,34
J u m l a h / Total		1.164.940	13.888	5.939	11,92	5,10

Sumber Data : Badan Pusat Statistik Kab. Kebumen

Source : BPS - Statistics of Kebumen Regency

*) Hasil SP 2000

Kebumen Dalam Angka 2000

**Tabel : 3.8. RASIO ANAK-ANAK (CWR) DAN RASIO KELAHIRAN (GFR) PER 1000 WANITA USIA SUBUR
DI KABUPATEN KEBUMEN DIPERINCI MENURUT KECAMATAN, TAHUN 2000**

Table

Child Women Ratio (CWR) and General Fertility Rate by District in Kebumen 2000

	<u>Kecamatan</u> <i>District</i>	Kelahiran	Anak Usia (0-4)Th.	Wanita Usia Subur (15-49)Th.	CWR	GFR
	(1)	(2)	(3)	(4)	(5)	(6)
01	Ayah	456	4.718	13.831	341,12	32,97
02	Buayan	741	5.324	13.169	404,28	56,27
03	Puring	839	5.004	12.354	405,05	67,91
04	Petanahan	737	4.536	12.495	363,03	58,98
05	Klironng	908	5.100	12.874	396,15	70,53
06	Buluspesantren	695	4.794	12.442	385,31	55,86
07	Ambal	870	5.405	12.895	419,15	67,47
08	Mirit	616	6.006	15.035	399,47	40,97
09	Prebun	477	3.732	10.033	371,97	47,54
10	Kutowinangun	630	3.890	10.430	372,96	60,40
11	Alian	902	7.749	15.826	489,64	56,99
12	Kebumen	637	10.970	30.049	365,07	21,20
13	Pejagoan	570	4.582	11.290	405,85	50,49
14	Sruweng	662	5.004	13.185	379,52	50,21
15	Adimulyo	533	2.682	8.051	333,13	66,20
16	Kuwarasan	730	4.049	10.118	400,18	72,15
17	Rowokele	585	4.248	10.354	410,28	56,50
18	Sempor	644	5.767	15.029	383,72	42,85
19	Gombong	499	3.883	12.860	301,94	38,80
20	Karanganyar	471	2.784	8.331	334,17	56,54
21	Karanggayam	505	5.264	11.727	448,88	43,06
22	Sadang	181	6.359	13.788	461,20	13,13
	Jumlah / Total	13.888	111.850	286.166	391	49

Sumber Data : Badan Pusat Statistik Kab. Kebumen

Source : BPS - Statistics of Kebumen Regency

*) Hasil SP 2000

Tabel : 3.9. PERTUMBUHAN PENDUDUK ALAMI (RNI) PER 1000 PENDUDUK DI KAB. KEBUMEN
DIRINCI MENURUT KECAMATAN, TAHUN 2000
Natural Population Growth by District in Kebumen 2000

Kecamatan <i>District</i>		Penduduk Tengah Tahun	Kelahiran	Kematian	Selisih	RNI
(1)	(2)	(3)	(4)	(5)	(6)	
01	A y a h	51.840	456	259	197	4
02	Buayan	53.431	741	319	422	8
03	P u r i n g	51.501	839	321	518	10
04	Petanahan	50.378	737	341	396	8
05	K l i r o n g	52.910	908	386	522	10
06	Buluspesantren	50.591	695	136	559	11
07	A m b a l	55.008	870	420	450	8
08	M i r i t	66.160	616	457	159	2
09	Prembun	41.192	477	258	219	5
10	Kutowinangun	42.654	630	290	340	8
11	A l i a n	69.847	902	307	595	9
12	Kebumen	115.542	637	357	280	2
13	Pejagoan	44.918	570	220	350	8
14	Sruweng	52.807	662	352	310	6
15	Adimulyo	33.503	533	254	279	8
16	Kuwarasan	41.768	730	274	456	11
17	Rowokele	42.188	585	161	424	10
18	S e m p o r	59.805	644	239	405	7
19	Gombong	47.852	499	203	296	6
20	Karanganyar	33.395	471	194	277	8
21	Karangayam	49.475	505	113	392	8
22	S a d a n g	58.175	181	78	103	2
J u m l a h / Total		1.164.940	13.888	5.939	7.949	7

Sumber Data : Badan Pusat Statistik Kab. Kebumen

Source : BPS - Statistics of Kebumen Regency

*) Hasil SP 2000

**Tabel : 3.10 PENDUDUK KABUPATEN KEBUMEN DIPERINCI MENURUT KELOMPOK UMUR
TUNGGAL DAN JENIS KELAMIN, TAHUN 2000**

Table

Population by Age in Single Year and Sex in Kebumen 2000

Umur	Penduduk			Umur	Penduduk		
	Laki-laki	Perempuan	Jumlah		Laki-laki	Perempuan	Jumlah
(1)	(2)	(3)	(4)	(1)	(2)	(3)	(4)
0	10.280	9.924	20.204	19	9.999	8.220	18.219
1	9.879	9.506	19.385	20	9.786	8.591	18.377
2	11.382	10.898	22.280	21	7.705	7.023	14.728
3	12.261	11.513	23.774	22	7.429	7.299	14.728
4	13.549	12.658	26.207	23	7.005	7.257	14.262
5	13.065	11.996	25.061	24	7.179	7.643	14.822
6	12.612	11.819	24.431	25	8.690	9.282	17.972
7	13.123	12.357	25.480	26	6.323	7.022	13.345
8	13.067	12.105	25.172	27	7.496	8.375	15.871
9	13.411	12.753	26.164	28	7.245	8.131	15.376
10	14.595	14.220	28.815	29	7.040	7.735	14.775
11	13.735	12.759	26.494	30	9.920	11.210	21.130
12	13.845	13.011	26.856	31	7.258	8.120	15.378
13	14.358	13.261	27.619	32	7.393	8.379	15.772
14	14.407	13.179	27.586	33	6.990	7.902	14.892
15	14.461	12.829	27.290	34	7.648	8.606	16.254
16	13.368	11.551	24.919	35	10.494	11.754	22.248
17	13.606	11.180	24.786	36	7.439	8.147	15.586
18	12.605	10.129	22.734	37	7.870	8.111	15.981

Sumber Data : Badan Pusat Statistik Kab. Kebumen

Source : BPS - Statistics of Kebumen Regency

*) Hasil SP 2000

Tabel : 3.10 LANJUTAN (Continued)

Table

Umur	Penduduk			Umur	Penduduk		
	Laki-laki	Perempuan	Jumlah		Laki-laki	Perempuan	Jumlah
(1)	(2)	(3)	(4)	(1)	(2)	(3)	(4)
38	7.311	7.685	14.996	57	3.708	3.683	7.391
39	7.358	7.752	15.110	58	3.762	3.696	7.458
40	11.366	12.212	23.578	59	3.840	4.261	8.101
41	7.115	6.702	13.817	60	7.839	9.466	17.305
42	6.609	6.466	13.075	61	3.303	3.713	7.016
43	6.004	6.013	12.017	62	3.213	3.444	6.657
44	5.981	6.090	12.071	63	3.144	3.445	6.589
45	8.690	8.809	17.499	64	3.101	3.623	6.724
46	5.653	5.111	10.764	65	5.505	7.073	12.578
47	5.325	4.946	10.271	66	2.221	2.354	4.575
48	5.225	4.897	10.122	67	2.551	2.619	5.170
49	5.186	4.987	10.173	68	2.193	2.482	4.675
50	7.682	8.524	16.206	69	2.665	3.090	5.755
51	4.241	4.074	8.315	70	5.961	6.769	12.730
52	4.032	3.876	7.908	71	2.017	1.950	3.967
53	3.261	3.647	6.908	72	2.044	1.802	3.846
54	3.803	4.291	8.094	73	1.713	1.558	3.271
55	5.975	6.892	12.867	74	1.428	1.430	2.858
56	3.443	3.260	6.703	75+	10.830	11.418	22.248
				TT	260	299	559
Jumlah / Total					584.076	580.864	1.164.940

Sumber Data : Badan Pusat Statistik Kab. Kebumen

Source : BPS - Statistics of Kebumen Regency

*) Hasil SP 2000

Tabel : 3.11 PENDUDUK KABUPATEN KEBUMEN DIRINCI MENURUT KELOMPOK UMUR 5 (LIMA) TAHUNAN, JENIS KELAMIN DAN KECAMATAN, TAHUN 2000
Population by Age Group, Sex, and District in Kebumen 2000

	Kecamatan <i>District</i>	Kelompok Umur					
		0 - 4 Tahun			5 - 9 Tahun		
		Lk	Pr	Lk+Pr	Lk	Pr	Lk+Pr
(1)	(2)	(3)	(4)	(5)	(6)	(7)	
01	Ayah	2.361	2.357	4.718	2.623	2.436	5.059
02	Buayan	2.711	2.613	5.324	3.184	3.083	6.267
03	Puring	2.638	2.366	5.004	2.758	2.582	5.340
04	Petanahan	2.371	2.165	4.536	2.564	2.342	4.906
05	Klirong	2.588	2.512	5.100	2.883	2.692	5.575
06	Buluspesantren	2.494	2.300	4.794	2.639	2.579	5.218
07	Ambal	2.835	2.570	5.405	2.970	2.795	5.765
08	Mirit	3.061	2.945	6.006	3.997	3.680	7.677
09	Prembun	1.890	1.842	3.732	2.302	2.067	4.369
10	Kutowinangun	2.000	1.890	3.890	2.312	2.125	4.437
11	Alian	3.955	3.794	7.749	4.605	4.464	9.069
12	Kebumen	5.673	5.297	10.970	6.273	5.860	12.133
13	Pejagoan	2.323	2.259	4.582	2.669	2.433	5.102
14	Sruweng	2.532	2.472	5.004	2.891	2.704	5.595
15	Adimulyo	1.345	1.337	2.682	1.553	1.450	3.003
16	Kuwarasan	2.039	2.010	4.049	2.355	2.127	4.482
17	Rowokele	2.170	2.078	4.248	2.550	2.387	4.937
18	Sempor	2.921	2.846	5.767	3.457	3.252	6.709
19	Gombong	1.988	1.895	3.883	2.222	1.988	4.210
20	Karanganyar	1.446	1.338	2.784	1.694	1.570	3.264
21	Karanggayam	2.724	2.540	5.264	3.065	2.903	5.968
22	Sadang	3.286	3.073	6.359	3.712	3.511	7.223
Jumlah / Total		57.351	54.499	111.850	65.278	61.030	126.308

Sumber Data : Badan Pusat Statistik Kab. Kebumen

Source : BPS - Statistics of Kebumen Regency

*) Hasil SP 2000

Tabel : 3.11 LANJUTAN (Continued)

Table

Kecamatan <i>District</i>	Kelompok Umur						
	10 - 14 Tahun			15 - 19 Tahun			
	Lk	Pr	Lk+Pr	Lk	Pr	Lk+Pr	
(1)	(8)	(9)	(10)	(11)	(12)	(13)	
01	Ayah	3.296	2.997	6.293	2.818	2.423	5.241
02	Buayan	3.396	3.169	6.565	2.799	2.236	5.035
03	Puring	2.961	2.889	5.850	2.534	2.039	4.573
04	Petabuhan	2.752	2.582	5.334	2.707	2.233	4.940
05	Klirono	3.053	2.852	5.905	2.869	2.413	5.282
06	Buluspesantren	2.918	2.846	5.764	2.685	2.183	4.868
07	Ambal	3.269	3.044	6.313	3.026	2.349	5.375
08	Mirit	4.724	4.340	9.064	3.728	2.941	6.669
09	Prembun	2.620	2.504	5.124	2.342	2.013	4.355
10	Kutowinangun	2.621	2.337	4.958	2.467	2.065	4.532
11	Alian	5.031	4.563	9.594	3.711	3.052	6.763
12	Kebumen	6.939	6.858	13.797	7.336	6.932	14.268
13	Pejagoan	2.634	2.597	5.231	2.644	2.308	4.952
14	Sruweng	3.066	2.791	5.857	3.014	2.627	5.641
15	Adimulyo	1.690	1.634	3.324	1.891	1.533	3.424
16	Kuwarasan	2.504	2.359	4.863	2.299	1.831	4.130
17	Rowokele	2.540	2.383	4.923	2.250	1.815	4.065
18	Sempor	3.722	3.480	7.202	3.287	2.702	5.989
19	Gombong	2.363	2.162	4.525	2.847	2.544	5.391
20	Karanganyar	1.766	1.607	3.373	1.951	1.648	3.599
21	Karanggayam	3.122	2.868	5.990	2.287	1.800	4.087
22	Sadang	3.953	3.568	7.521	2.547	2.222	4.769
Jumlah / Total		70.940	66.430	137.370	64.039	53.909	117.948

Sumber Data : Badan Pusat Statistik Kab. Kebumen

Source : BPS - Statistics of Kebumen Regency

*) Hasil SP 2000

Tabel : 3.11 LANJUTAN (Continued)

Table

Kecamatan <i>District</i>	Kelompok Umur						
	20 - 24 Tahun			25 - 29 Tahun			
	Lk	Pr	Lk+Pr	Lk	Pr	Lk+Pr	
(1)	(14)	(15)	(16)	(17)	(18)	(19)	
01	Ayah	1.852	1.978	3.830	1.920	2.103	4.023
02	Buayan	1.653	1.757	3.410	1.677	1.900	3.577
03	Puring	1.644	1.558	3.202	1.566	1.735	3.301
04	Petabuhan	1.768	1.612	3.380	1.790	1.841	3.631
05	Klirong	1.884	1.700	3.584	1.724	1.847	3.571
06	Buluspesantren	1.664	1.614	3.278	1.576	1.819	3.395
07	Ambal	1.845	1.650	3.495	1.807	1.908	3.715
08	Mirit	1.859	1.763	3.622	2.044	2.075	4.119
09	Prembun	1.255	1.287	2.542	1.239	1.276	2.515
10	Kutowinangun	1.400	1.304	2.704	1.308	1.447	2.755
11	Alian	1.904	1.948	3.852	1.843	2.249	4.092
12	Kebumen	4.585	4.386	8.971	3.945	4.128	8.073
13	Pejagoan	1.747	1.653	3.400	1.600	1.685	3.285
14	Sruweng	1.928	1.882	3.810	1.735	1.926	3.661
15	Adimulyo	961	826	1.787	942	994	1.936
16	Kuwarasan	1.376	1.147	2.523	1.293	1.407	2.700
17	Rowokele	1.282	1.398	2.680	1.248	1.483	2.731
18	Sempor	2.064	2.158	4.222	1.834	2.041	3.875
19	Gombong	2.158	1.638	3.796	1.579	1.753	3.332
20	Karanganyar	1.235	1.020	2.255	1.009	1.042	2.051
21	Karanggayam	1.471	1.603	3.074	1.456	1.786	3.242
22	Sadang	1.569	1.931	3.500	1.659	2.100	3.759
Jumlah / Total		39.104	37.813	76.917	36.794	40.545	77.339

Sumber Data : Badan Pusat Statistik Kab. Kebumen

Source : BPS - Statistics of Kebumen Regency

*) Hasil SP 2000

Tabel : 3.11 LANJUTAN (Continued)

Table

Kecamatan <i>District</i>	Kelompok Umur						
	30 - 34 Tahun			35 - 39 Tahun			
	Lk	Pr	Lk+Pr	Lk	Pr	Lk+Pr	
(1)	(20)	(21)	(22)	(23)	(24)	(25)	
01	Ayah	1.968	2.178	4.146	1.919	2.065	3.984
02	Buayan	1.983	2.118	4.101	2.026	2.164	4.190
03	Puring	1.759	1.947	3.706	1.772	1.953	3.725
04	Petanahan	1.886	1.939	3.825	1.857	1.967	3.824
05	Klirong	1.883	2.002	3.885	1.869	1.932	3.801
06	Buluspesantren	1.741	1.963	3.704	1.784	1.858	3.642
07	Ambal	1.813	1.968	3.781	1.816	1.939	3.755
08	Mirit	1.893	2.205	4.098	2.047	2.309	4.356
09	Prembun	1.351	1.552	2.903	1.429	1.525	2.954
10	Kutowinangun	1.404	1.665	3.069	1.467	1.545	3.012
11	Alian	2.114	2.515	4.629	2.307	2.387	4.694
12	Kebumen	3.977	4.411	8.388	4.029	4.075	8.104
13	Pejagoan	1.621	1.715	3.336	1.510	1.583	3.093
14	Sruweng	1.716	1.906	3.622	1.795	1.959	3.754
15	Adimulyo	1.129	1.259	2.388	1.109	1.276	2.385
16	Kuwarasan	1.414	1.634	3.048	1.543	1.689	3.232
17	Rowokele	1.428	1.618	3.046	1.533	1.651	3.184
18	Sempor	2.022	2.364	4.386	2.123	2.353	4.476
19	Gombong	1.679	1.884	3.563	1.703	1.975	3.678
20	Karanganyar	1.085	1.260	2.345	1.147	1.304	2.451
21	Karanggayam	1.562	1.832	3.394	1.654	1.781	3.435
22	Sadang	1.781	2.282	4.063	2.033	2.159	4.192
Jumlah / Total		39.209	44.217	83.426	40.472	43.449	83.921

Sumber Data : Badan Pusat Statistik Kab. Kebumen

Source : BPS - Statistics of Kebumen Regency

*) Hasil SP 2000

Tabel : 3.11 LANJUTAN (Continued)

Table

Kecamatan <i>District</i>	Kelompok Umur						
	40 - 44 Tahun			45 - 49 Tahun			
	Lk	Pr	Lk+Pr	Lk	Pr	Lk+Pr	
(1)	(26)	(27)	(28)	(29)	(30)	(31)	
01	A y a h	1.789	1.753	3.542	1.520	1.331	2.851
02	Buayan	1.731	1.743	3.474	1.350	1.251	2.601
03	P u r i n g	1.715	1.765	3.480	1.503	1.357	2.860
04	Petanahan	1.724	1.648	3.372	1.345	1.255	2.600
05	K l i r o n g	1.693	1.647	3.340	1.284	1.333	2.617
06	Buluspesantren	1.546	1.663	3.209	1.326	1.342	2.668
07	A m b a l	1.556	1.696	3.252	1.365	1.385	2.750
08	M i r i t	1.868	2.024	3.892	1.663	1.718	3.381
09	Prembun	1.336	1.347	2.683	1.029	1.033	2.062
10	Kutowinangun	1.371	1.371	2.742	1.027	1.033	2.060
11	A l i a n	1.987	2.036	4.023	1.590	1.639	3.229
12	Kebumen	3.673	3.608	7.281	2.660	2.509	5.169
13	Pejagoan	1.406	1.347	2.753	1.056	999	2.055
14	Sruweng	1.667	1.665	3.332	1.315	1.220	2.535
15	Adimulyo	1.162	1.203	2.365	987	960	1.947
16	Kuwarasan	1.389	1.365	2.754	1.166	1.045	2.211
17	Rowokele	1.260	1.338	2.598	1.153	1.051	2.204
18	S e m p o r	1.989	1.997	3.986	1.583	1.414	2.997
19	Gombong	1.636	1.734	3.370	1.372	1.332	2.704
20	Karanganyar	1.116	1.176	2.292	947	881	1.828
21	Karangayam	1.587	1.662	3.249	1.292	1.263	2.555
22	S a d a n g	1.874	1.695	3.569	1.546	1.399	2.945
J u m l a h / Total		37.075	37.483	74.558	30.079	28.750	58.829

Sumber Data : Badan Pusat Statistik Kab. Kebumen

Source : BPS - Statistics of Kebumen Regency

*) Hasil SP 2000

Tabel : 3.11 LANJUTAN (Continued)

Table

<u>Kecamatan</u> <i>District</i>	Kelompok Umur						
	50 - 54 Tahun			55 - 59 Tahun			
	Lk	Pr	Lk+Pr	Lk	Pr	Lk+Pr	
(1)	(32)	(33)	(34)	(35)	(36)	(37)	
01	A y a h	946	912	1.858	786	877	1.663
02	Buayan	863	961	1.824	842	874	1.716
03	P u r i n g	1.106	1.121	2.227	849	901	1.750
04	Petanahan	1.115	1.054	2.169	859	921	1.780
05	K l i r o n g	1.015	1.134	2.149	994	1.021	2.015
06	Buluspesantren	1.072	1.205	2.277	991	1.054	2.045
07	A m b a l	1.190	1.278	2.468	1.155	1.207	2.362
08	M i r i t	1.465	1.496	2.961	1.213	1.440	2.653
09	Prembun	821	923	1.744	807	824	1.631
10	Kutowinangun	980	992	1.972	767	804	1.571
11	A l i a n	1.456	1.492	2.948	1.215	1.269	2.484
12	Kebumen	2.003	2.320	4.323	1.833	1.919	3.752
13	Pejagoan	836	797	1.633	715	759	1.474
14	Sruweng	962	1.112	2.074	1.013	1.058	2.071
15	Adimulyo	647	750	1.397	696	762	1.458
16	Kuwarasan	814	795	1.609	705	736	1.441
17	Rowokele	719	780	1.499	738	751	1.489
18	S e m p o r	1.092	1.169	2.261	973	984	1.957
19	Gombong	855	997	1.852	862	1.024	1.886
20	Karanganyar	633	724	1.357	635	721	1.356
21	Karanggayam	1.186	1.125	2.311	957	871	1.828
22	S a d a n g	1.243	1.275	2.518	1.123	1.015	2.138
J u m l a h / Total		23.019	24.412	47.431	20.728	21.792	42.520

Sumber Data : Badan Pusat Statistik Kab. Kebumen

Source : BPS - Statistics of Kebumen Regency

*) Hasil SP 2000

Tabel : 3.11 LANJUTAN (Continued)

Table

<u>Kecamatan</u> <i>District</i>	Kelompok Umur						
	60 - 64 Tahun			65 - 69 Tahun			
	Lk	Pr	Lk+Pr	Lk	Pr	Lk+Pr	
(1)	(38)	(39)	(40)	(41)	(42)	(43)	
01	Ayah	779	895	1.674	600	668	1.268
02	Buayan	838	998	1.836	648	809	1.457
03	Puring	997	1.171	2.168	782	850	1.632
04	Petanahan	935	1.089	2.024	683	807	1.490
05	Klirong	979	1.095	2.074	726	848	1.574
06	Buluspesantren	938	1.028	1.966	672	794	1.466
07	Ambal	1.111	1.227	2.338	788	927	1.715
08	Mirit	1.424	1.527	2.951	940	990	1.930
09	Prembun	761	920	1.681	569	662	1.231
10	Kutowinangun	772	906	1.678	587	704	1.291
11	Alian	1.224	1.369	2.593	742	928	1.670
12	Kebumen	1.731	2.012	3.743	1.186	1.355	2.541
13	Pejagoan	681	743	1.424	477	541	1.018
14	Sruweng	940	1.061	2.001	717	905	1.622
15	Adimulyo	756	894	1.650	613	803	1.416
16	Kuwarasan	703	840	1.543	578	689	1.267
17	Rowokele	745	899	1.644	576	621	1.197
18	Sempor	963	1.127	2.090	747	767	1.514
19	Gombang	763	990	1.753	637	883	1.520
20	Karanganyar	625	806	1.431	517	644	1.161
21	Karanggayam	894	973	1.867	653	676	1.329
22	Sadang	1.041	1.121	2.162	697	747	1.444
Jumlah / Total		20.600	23.691	44.291	15.135	17.618	32.753

Sumber Data : Badan Pusat Statistik Kab. Kebumen

Source : BPS - Statistics of Kebumen Regency

*) Hasil SP 2000

Tabel : 3.11 LANJUTAN (Continued)

Table

Kecamatan <i>District</i>	Kelompok Umur						
	70 - 74 Tahun			75 Tahun Keatas			
	Lk	Pr	Lk+Pr	Lk	Pr	Lk+Pr	
(1)	(44)	(45)	(46)	(47)	(48)	(49)	
01	A y a h	471	454	925	403	359	762
02	Buayan	586	559	1.145	422	465	887
03	P u r i n g	748	689	1.437	634	593	1.227
04	Petanahan	665	699	1.364	597	588	1.185
05	K l i r o n g	651	637	1.288	515	562	1.077
06	Buluspesantren	563	585	1.148	551	584	1.135
07	A m b a l	680	718	1.398	564	542	1.106
08	M i r i t	828	696	1.524	636	553	1.189
09	Prembun	470	446	916	377	355	732
10	Kutowinangun	533	563	1.096	429	433	862
11	A l i a n	654	755	1.409	530	517	1.047
12	Kebumen	989	1.201	2.190	730	1.006	1.736
13	Pejagoan	407	455	862	357	361	718
14	Sruweng	620	559	1.179	475	542	1.017
15	Adimulyo	583	620	1.203	562	564	1.126
16	Kuwarasan	464	516	980	454	448	902
17	Rowokele	429	436	865	431	413	844
18	S e m p o r	621	676	1.297	525	551	1.076
19	Gombang	577	692	1.269	463	644	1.107
20	Karanganyar	455	494	949	390	494	884
21	Karangayam	515	503	1.018	405	438	843
22	S a d a n g	654	556	1.210	380	406	786
J u m l a h / Total		13.163	13.509	26.672	10.830	11.418	22.248

Sumber Data : Badan Pusat Statistik Kab. Kebumen

Source : BPS - Statistics of Kebumen Regency

*) Hasil SP 2000

Tabel : 3.11 LANJUTAN (Continued)

Table

Kecamatan <i>District</i>	Kelompok Umur						
	Tidak Terjawab			Jumlah			
	Lk	Pr	Lk+Pr	Lk	Pr	Lk+Pr	
(1)	(44)	(45)	(46)	(47)	(48)	(49)	
01	A y a h	-	3	3	26.051	25.789	51.840
02	Buayan	11	11	22	26.720	26.711	53.431
03	P u r i n g	11	8	19	25.977	25.524	51.501
04	Petanahan	7	11	18	25.625	24.753	50.378
05	K l i r o n g	36	37	73	26.646	26.264	52.910
06	Buluspesantren	7	7	14	25.167	25.424	50.591
07	A m b a l	6	9	15	27.796	27.212	55.008
08	M i r i t	33	35	68	33.423	32.737	66.160
09	Prembun	9	9	18	20.607	20.585	41.192
10	Kutowinangun	12	13	25	21.457	21.197	42.654
11	A l i a n	1	1	2	34.869	34.978	69.847
12	Kebumen	49	54	103	57.611	57.931	115.542
13	Pejagoan	-	-	-	22.683	22.235	44.918
14	Sruweng	15	17	32	26.401	26.406	52.807
15	Adimulyo	1	11	12	16.627	16.876	33.503
16	Kuwarasan	21	13	34	21.117	20.651	41.768
17	Rowokele	14	20	34	21.066	21.122	42.188
18	S e m p o r	1	-	1	29.924	29.881	59.805
19	Gombang	6	7	13	23.710	24.142	47.852
20	Karanganyar	3	12	15	16.654	16.741	33.395
21	Karangayam	10	11	21	24.840	24.635	49.475
22	S a d a n g	7	10	17	29.105	29.070	58.175
J u m l a h / Total		260	299	559	584.076	580.864	1.164.940

Sumber Data : Badan Pusat Statistik Kab. Kebumen

Source : BPS - Statistics of Kebumen Regency

*) Hasil SP 2000

Tabel : 3.12 PENDUDUK USIA KERJA (10 TAHUN KEATAS) YANG BEKERJA DIRINCI MENURUT

Table

SEKTOR EKONOMI DAN KECAMATAN, TAHUN 2000*Population 10 Years of Age and Over Who Worked by Economic Sectors and District in Kebumen 2000*

	<u>Kecamatan</u> <i>District</i>	Sektor Ekonomi				Pertambangan & Penggalian
		Pertanian Tan. Pangan		Peternakan	Nelayan	
		Usaha	Buruh			
(1)	(2)	(3)	(4)	(5)	(6)	
01	A y a h	4.509	5.792	77	1.205	
02	Buayan	8.749	3.140	78	82	
03	P u r i n g	13.062	5.488	117	37	
04	Petanahan	7.540	2.770	155	27	
05	K l i r o n g	8.753	2.676	108	32	
06	Buluspesantren	9.244	7.971	80	33	
07	A m b a l	10.793	8.061	103	48	
08	M i r i t	16.593	5.197	178	95	
09	Prembun	8.480	2.609	85	23	
10	Kutowinangun	7.410	1.025	32	10	
11	A l i a n	10.417	9.103	104	16	
12	Kebumen	3.497	2.426	106	30	
13	Pejagoan	3.827	2.128	43	14	
14	Sruweng	6.431	2.995	43	26	
15	Adimulyo	7.364	4.355	80	19	
16	Kuwarasan	4.930	4.307	173	28	
17	Rowokele	6.683	3.462	77	61	
18	S e m p o r	5.190	4.192	24	19	
19	Gombong	1.690	435	45	17	
20	Karanganyar	3.793	799	106	9	
21	Karanggayam	15.439	5.475	199	26	
22	S a d a n g	15.657	8.714	69	32	
J u m l a h / Total		180.051	93.120	2.082	1.889	

Sumber Data : Badan Pusat Statistik Kab. Kebumen

Source : BPS - Statistics of Kebumen Regency

*) Hasil SP 2000

Data tidak tercakup dalam SP 2000

Kebumen Dalam Angka 2000

Tabel 3.12 LANJUTAN (Continued)

Table

Kecamatan	Sektor Ekonomi					
	Industri		Listrik,Gas & Air Minum	Konstruksi	Perdagangan	Angkutan & Komunikasi
	Usaha	Bekerja				
(1)	(7)	(8)	(9)	(10)	(11)	(12)
01	Ayah	996	1.240		2.470	302
02	Buayan	833	1.167		1.812	267
03	Puring	277	149		1.963	154
04	Petanahan	3.293	3.056		3.368	220
05	Kliron	700	1.527		2.793	225
06	Buluspesantren	951	975		2.076	148
07	Ambal	812	1.180		2.658	287
08	Mirit	335	458		2.900	223
09	Prembun	75	89		2.196	247
10	Kutowinangun	209	267		3.244	300
11	Alian	576	694		3.314	612
12	Kebumen	1.501	1.890		12.169	1.880
13	Pejagoan	640	3.044		2.850	307
14	Sruweng	710	2.190		2.953	387
15	Adimulyo	93	291		1.185	210
16	Kuwarasan	319	851		2.418	233
17	Rowokele	160	385		1.659	233
18	Sempor	432	605		4.953	414
19	Gombong	695	738		4.393	622
20	Karanganyar	1.236	303		2.338	413
21	Karanggayam	423	396		756	195
22	Sadang	47	76		1.326	233
Jumlah / Total		15.313	21.571		65.794	8.112

Sumber Data : Badan Pusat Statistik Kab. Kebumen

Source : BPS - Statistics of Kebumen Regency

*) Hasil SP 2000

Data tidak tercakup dalam SP 2000

Kebumen Dalam Angka 2000

Tabel : 3.12.1 LANJUTAN (Continued)

Table

		Sektor Ekonomi				
<u>Kecamatan</u>		<u>Bank dan</u>	<u>Pegawai Ne-</u>	<u>Jasa-jasa</u>	<u>Lainnya</u>	<u>Jumlah</u>
<i>District</i>		<u>Lemb Keu Lain</u>	<u>gri & ABRI</u>			
(1)		(13)	(14)	(15)		(17)
01	A y a h			2.419	9.754	28.764
02	Buayan			3.655	5.688	25.471
03	P u r i n g			2.310	5.758	29.315
04	Petanahan			3.981	3.817	28.227
05	K l i r o n g			4.545	5.475	26.834
06	Buluspesantren			3.013	2.787	27.278
07	A m b a l			2.402	4.221	30.565
08	M i r i t			2.132	5.369	33.480
09	Prembun			3.096	3.131	20.031
10	Kutowinangun			3.393	5.359	21.249
11	A l i a n			4.406	3.962	33.204
12	Kebumen			18.124	8.172	49.795
13	Pejagoan			4.378	4.835	22.066
14	Sruweng			4.799	7.546	28.080
15	Adimulyo			2.275	1.463	17.335
16	Kuwarasan			3.236	3.117	19.612
17	Rowokele			2.270	7.135	22.125
18	S e m p o r			11.072	5.109	32.010
19	Gombong			6.896	5.504	21.035
20	Karanganyar			4.131	4.836	17.964
21	Karangayam			751	3.724	27.384
22	S a d a n g			2.030	3.999	32.183
J u m l a h / Total				95.314	110.761	594.007

Sumber Data : Badan Pusat Statistik Kab. Kebumen

Source : BPS - Statistics of Kebumen Regency

*) Hasil SP 2000

Data tidak tercakup dalam SP 2000

Kebumen Dalam Angka 2000

Tabel : 3.12.2

BANYAKNYA PENDUDUK USIA KERJA (10 TAHUN KEATAS) DI KAB. KEBUMEN

Table

**DIRINCI MENURUT ANGGKATAN KERJA DAN BUKAN ANGGKATAN KERJA
SERTA MENURUT KECAMATAN, TAHUN 2000***Population 10 Years of Age and Over by Labour Force, Not in Labour Force and District
in Kebumen 2000*

Kecamatan <i>District</i>	Angkatan Kerja			Bukan Angkatan Kerja			Jumlah Penduduk Usia Kerja (10 Th +)	
	Bekerja	Mencari Kerja	Jumlah	Sekolah	Lainnya	Jumlah		
(1)	(2)	(3)	(4)	(5)	(6)	(7)	(8)	
01	A y a h	28.764	1.353	30.117	8.676	3.270	11.946	42.063
02	Buayan	25.471	2.756	28.227	8.029	5.584	13.613	41.840
03	P u r i n g	29.315	1.324	30.639	7.254	3.264	10.518	41.157
04	Petanahan	28.227	964	29.191	6.975	4.770	11.745	40.936
05	K l i r o n g	26.834	1.501	28.335	8.792	5.108	13.900	42.235
06	Buluspesantren	27.278	982	28.260	8.717	3.602	12.319	40.579
07	A m b a l	30.565	941	31.506	8.152	4.180	12.332	43.838
08	M i r i t	33.480	1.579	35.059	12.149	5.269	17.418	52.477
09	Prembun	20.031	1.483	21.514	7.320	4.257	11.577	33.091
10	Kutowinangun	21.249	1.837	23.086	7.707	3.534	11.241	34.327
11	A l i a n	33.204	1.388	34.592	13.169	5.268	18.437	53.029
12	Kebumen	49.795	4.439	54.234	23.298	14.907	38.205	92.439
13	Pejagoan	22.066	1.255	23.321	7.322	4.591	11.913	35.234
14	Sruweng	28.080	1.085	29.165	8.499	4.544	13.043	42.208
15	Adimulyo	17.335	1.788	19.123	5.756	2.939	8.695	27.818
16	Kuwarasan	19.612	1.894	21.506	6.865	4.866	11.731	33.237
17	Rowokele	22.125	1.397	23.522	6.197	3.284	9.481	33.003
18	S e m p o r	32.010	1.013	33.023	10.450	3.856	14.306	47.329
19	Gombong	21.035	1.674	22.709	8.801	8.249	17.050	39.759
20	Karanganyar	17.964	930	18.894	4.997	3.456	8.453	27.347
21	Karanggayam	27.384	900	28.284	5.922	4.037	9.959	38.243
22	S a d a n g	32.183	1.569	33.752	8.214	2.627	10.841	44.593
J u m l a h / Total		594.007	34.052	628.059	193.261	105.462	298.723	926.782

Sumber Data : Badan Pusat Statistik Kab. Kebumen*Source : BPS - Statistics of Kebumen Regency*

*) Hasil SP 2000

Kebumen Dalam Angka 2000

Tabel : 3.13

PENDUDUK UMUR 5 (LIMA) TAHUN KEATAS DIRINCI MENURUT TINGKAT

Table

PENDIDIKAN YANG DITAMATKAN DAN KECAMATAN, TAHUN 2000

Population 5 Years of Age and Over by Educational Attainment and District in Kebumen 2000

	<u>Kecamatan</u> <i>District</i>	Tingkat Pendidikan yang Ditamatkan			
		Tidak	Tidak / Belum	Tamat	Tamat
		Terjawab	Tamat SD	SD	SLTP
(1)	(2)	(3)	(4)	(5)	
01	A y a h	30	16.067	23.185	5.542
02	Buayan	96	18.495	22.971	4.436
03	P u r i n g	50	17.592	19.330	6.599
04	Petanahan	65	15.377	19.274	6.528
05	K l i r o n g	94	15.392	20.358	6.491
06	Buluspesantren	53	15.534	20.965	5.373
07	A m b a l	74	22.039	18.297	5.481
08	M i r i t	90	27.522	21.655	6.815
09	Prembun	91	11.897	16.304	5.102
10	Kutowinangun	50	11.882	16.351	5.379
11	A l i a n	36	26.030	26.573	5.385
12	Kebumen	235	30.105	40.058	16.072
13	Pejagoan	-	13.575	16.541	5.629
14	Sruweng	83	14.337	20.895	7.215
15	Adimulyo	16	8.108	12.634	5.720
16	Kuwarasan	22	11.281	17.648	5.286
17	Rowokele	43	16.101	16.454	3.421
18	S e m p o r	114	22.006	22.349	5.528
19	Gombong	74	10.895	14.471	8.349
20	Karanganyar	35	8.642	12.404	4.951
21	Karanggayam	81	23.951	16.637	2.430
22	S a d a n g	48	23.406	24.231	2.784
J u m l a h / Total		1.480	380.234	439.585	130.516

Sumber Data : Badan Pusat Statistik Kab. Kebumen

Source : BPS - Statistics of Kebumen Regency

*) Hasil SP 2000

Tabel 3.13. LANJUTAN (Continued)

Table

	<u>Kecamatan</u> <i>District</i>	Pendidikan Yang Ditamatkan			Jumlah
		Tamat SLTA	Tamat Akade- mi/Diploma	Sarjana	
		(1)	(6)	(7)	
01	A y a h	1.956	234	108	47.122
02	Buayan	1.883	154	72	48.107
03	P u r i n g	2.558	251	117	46.497
04	Petanahan	3.975	375	248	45.842
05	K l i r o n g	4.638	533	304	47.810
06	Buluspesantren	3.375	316	181	45.797
07	A m b a l	3.229	293	190	49.603
08	M i r i t	3.462	355	255	60.154
09	Prembun	3.373	434	259	37.460
10	Kutowinangun	4.379	366	357	38.764
11	A l i a n	3.393	429	252	62.098
12	Kebumen	14.702	1.653	1.747	104.572
13	Pejagoan	4.027	330	234	40.336
14	Sruweng	4.650	354	269	47.803
15	Adimulyo	3.971	236	136	30.821
16	Kuwarasan	3.039	298	145	37.719
17	Rowokele	1.651	175	95	37.940
18	S e m p o r	3.586	288	167	54.038
19	Gombong	8.558	864	758	43.969
20	Karanganyar	3.855	489	235	30.611
21	Karanggayam	1.003	84	25	44.211
22	S a d a n g	1.100	183	64	51.816
J u m l a h / Total		86.363	8.694	6.218	1.053.090

Sumber Data : Badan Pusat Statistik Kab. Kebumen

Source : BPS - Statistics of Kebumen Regency

*) Hasil SP 2000

Tabel : 3.14 LUAS WILAYAH, BANYAKNYA DESA/KELURAHAN, RUMAHTANGGA, PENDUDUK DAN RATA-RATA PENDUDUK PER KM², PER DESA/KELURAHAN DAN PER RUMAH-TANGGA DI KABUPATEN KEBUMEN DIRINCI PER KECAMATAN TAHUN 2000
Land Area, Number of Village, Household, Population and Average of Households Member per KM², Village, and Households by District in Kebumen 2000

Kecamatan <i>District</i>	Luas (Km ²)	Banyaknya			Rata-rata Penduduk per			
		Desa/ Kelur.	Rumah- tangga	Pendu- duk	Km ²	Desa/ Kelur.	Rumah- tangga	
(1)	(2)	(3)	(4)	(5)	(6)	(7)	(8)	
01	Ayah	76,370	18	13.144	51.840	679	2.880	3,94
02	Buayan	68,420	20	13.049	53.431	781	2.672	4,09
03	Puring	61,970	23	12.922	51.501	831	2.239	3,99
04	Petabuhan	44,850	21	13.116	50.378	1.123	2.399	3,84
05	Kliron	43,250	24	12.868	52.910	1.223	2.205	4,11
06	Buluspesantren	48,770	21	12.329	50.591	1.037	2.409	4,10
07	Ambal	62,410	32	13.368	55.008	881	1.719	4,11
08	Mirit	73,260	33	16.170	66.160	903	2.005	4,09
09	Prembun	51,910	22	10.310	41.192	794	1.872	4,00
10	Kutowinangun	33,730	19	10.091	42.654	1.265	2.245	4,23
11	Alian	85,120	27	16.231	69.847	821	2.587	4,30
12	Kebumen	42,030	29	26.161	115.542	2.749	3.984	4,42
13	Pejagoan	34,580	13	10.236	44.918	1.299	3.455	4,39
14	Sruweng	43,680	21	12.974	52.807	1.209	2.515	4,07
15	Adimulyo	43,430	23	9.416	33.503	771	1.457	3,56
16	Kuwarasan	33,840	22	10.329	41.768	1.234	1.899	4,04
17	Rowokele	53,795	11	10.334	42.188	784	3.835	4,08
18	Sempor	100,150	16	14.452	59.805	597	3.738	4,14
19	Gombong	19,480	14	12.150	47.852	2.456	3.418	3,94
20	Karanganyar	31,400	11	8.591	33.395	1.064	3.036	3,89
21	Karanggayam	109,290	19	11.592	49.475	453	2.604	4,27
22	Sadang	119,380	21	13.644	58.175	487	2.770	4,26
Jumlah / Total	1.281,115	460	283.477	1.164.940	909	2.532	4,11	

Sumber Data : Badan Pusat Statistik Kab. Kebumen

Source : BPS - Statistics of Kebumen Regency

*) Hasil SP 2000

Tabel 3.15 LUAS WILAYAH, BANYAKNYA RUMAH MENURUT JENIS DAN RATA-RATA JUMLAH RUMAH PER KM² DI KABUPATEN KEBUMEN DIPERINCI MENURUT KECAMATAN KEADAAN TAHUN 2000

Land Area, Number of House and Average of House per KM² by District in Kebumen 2000

<u>Kecamatan</u> <i>District</i>	Luas (Km ²)	Banyaknya Rumah per Jenis			Jumlah	Rata-rata Banyaknya Rumah per Km ²	
		Permanen	Semi Permanen	Tidak Permanen			
(1)	(2)	(3)	(4)	(5)	(6)	(7)	
01	A y a h	76,370	5.283		7.787	13.070	171
02	Buayan	68,420	5.217		7.775	12.992	190
03	Petanahan	61,970	5.527		7.272	12.799	207
04	P u r i n g	44,850	8.512		4.642	13.154	293
05	K l i r o n g	43,250	10.769		2.337	13.106	303
06	Buluspesantren	48,770	10.400		1.883	12.283	252
07	A m b a l	62,410	6.331		6.836	13.167	211
08	M i r i t	73,260	7.016		8.657	15.673	214
09	Prembun	51,910	6.200		3.944	10.144	195
10	Kutowinangun	33,730	7.007		3.162	10.169	301
11	A l i a n	85,120	7.010		9.514	16.524	194
12	Kebumen	42,030	23.860		1.456	25.316	602
13	Pejagoan	34,580	8.019		2.030	10.049	291
14	Sruweng	43,680	10.174		2.633	12.807	293
15	Adimulyo	43,430	6.420		2.902	9.322	215
16	Kuwarasan	33,840	7.261		3.145	10.406	308
17	Rowokele	53,795	4.239		6.292	10.531	196
18	S e m p o r	100,150	6.421		7.511	13.932	139
19	Gombong	19,480	9.325		2.424	11.749	603
20	Karanganyar	31,400	4.853		3.657	8.510	271
21	Karanggayam	109,290	6.214		5.310	11.524	105
22	S a d a n g	119,380	8.796		5.166	13.962	117
Jumlah / Total	1.281,115	174.854			106.335	281.189	219

Sumber Data : Badan Pusat Statistik Kab. Kebumen

Source : BPS - Statistics of Kebumen Regency

*) Hasil SP 2000

Data tidak tersedia

Kebumen Dalam Angka 2000

Tabel : 3.16 BANYAKNYA TRANSMIGRAN DARI KABUPATEN KEBUMEN DIRINCI MENURUT DAERAH TUJUAN, BANYAKNYA KK DAN BANYAKNYA JIWA KEADAAN TAHUN 2000
Number of Transmigrant by Province Destination from Kebumen Regency in 2000

	Daerah Tujuan <i>Destination Area</i>	Banyaknya	
		Kepala Keluarga	Jiwa
	(1)	(2)	(3)
1.	D.I. ACEH	-	-
2.	SUMATERA SELATAN	3	10
3.	JAMBI	-	-
4.	RIAU	-	-
5.	KALIMANTAN TENGAH	1	6
6.	KALIMANTAN BARAT	-	-
7.	KALIMANTAN SELATAN	-	-
8.	KALIMANTAN TIMUR	-	-
9.	MALUKU	-	-
10.	SULAWESI SELATAN	-	-
11.	SULAWESI TENGAH	-	-
12.	IRIAN JAYA	-	-
13.	SUMATERA BARAT	-	-
14.	SUMATERA UTARA	-	-
	Jumlah / Total	4	16
	Jumlah Tahun 1999	16	50
	Jumlah Tahun 1998	109	431

Sumber Data : Eks Kantor Departemen Transmigrasi dan PPH Kab. Kebumen
Source : Ex- Transmigration and Forest Sqaatters Settlement Departement of Kebumen Regency

**Tabel : 3.17 BANYAKNYA TRANSMIGRAN (KK/JIWA) DARI KABUPATEN KEBUMEN DIRINCI MENURUT
Kecamatan DAN JENIS TRANSMIGRASI, TAHUN 2000**

Number of Transmigrant by District and Kinds of Transmigration from Kebumen Regency in 2000

Kecamatan <i>District</i>	Jenis Trasmigrasi						
	Trans. Umum		PIR Trans.		Trans. PDP		
	KK	Jiwa	KK	Jiwa	KK	Jiwa	
(1)	(2)	(3)	(4)	(5)	(6)	(7)	
01	A y a h	-	-	-	-	-	-
02	Buayan	-	-	-	-	-	-
03	P u r i n g	-	-	-	-	-	-
04	Petanahan	-	-	-	-	-	-
05	K l i r o n g	-	-	-	-	-	-
06	Buluspesantren	-	-	-	-	-	-
07	A m b a l	-	-	-	-	-	-
08	M i r i t	-	-	-	-	-	-
09	Prembun	-	-	-	-	-	-
10	Kutowinangun	-	-	-	-	-	-
11	A l i a n	-	-	-	-	-	-
12	Kebumen	-	-	-	-	-	-
13	Pejagoan	-	-	-	-	-	-
14	Sruweng	-	-	-	-	-	-
15	Adimulyo	-	-	-	-	-	-
16	Kuwarasan	2	6	-	-	-	-
17	Rowokele	-	-	-	-	-	-
18	S e m p o r	1	4	-	-	-	-
19	Gombong	-	-	-	-	-	-
20	Karanganyar	-	-	-	-	-	-
21	Karangayam	-	-	-	-	-	-
22	S a d a n g	-	-	-	-	-	-
Jumlah / Total	3	10	-	-	-	-	
Jumlah Tahun 1999	10	34	-	-	-	-	
Jumlah Tahun 1998	89	354	-	-	-	-	

Sumber Data : Eks Kantor Departemen Transmigrasi dan PPH Kab. Kebumen

Source : Ex- Transmigration and Forest Squatters Settlement Departement of Kebumen Regency

Tabel : 3.17 LANJUTAN (Continued)

Table

Kecamatan <i>District</i>	Jenis Transmigrasi						
	Trans. PLG & Ternak		Trans. SM		Jumlah		
	KK	Jiwa	KK	Jiwa	KK	Jiwa	
(1)	(8)	(9)	(10)	(11)	(12)	(13)	
01	Ayah	-	-	-	-	-	-
02	Buayan	-	-	-	-	-	-
03	Puring	-	-	-	-	-	-
04	Petabuhan	-	-	-	-	-	-
05	Klirono	-	-	-	-	-	-
06	Buluspesantren	-	-	-	-	-	-
07	Ambal	-	-	-	-	-	-
08	Mirit	-	-	-	-	-	-
09	Prembun	-	-	-	-	-	-
10	Kutowinangun	-	-	-	-	-	-
11	Alian	-	-	-	-	-	-
12	Kebumen	-	-	-	-	-	-
13	Pejagoan	-	-	-	-	-	-
14	Sruweng	-	-	-	-	-	-
15	Adimulyo	-	-	-	-	-	-
16	Kuwarasan	-	-	-	-	2	6
17	Rowokele	-	-	-	-	-	-
18	Sempor	-	-	-	-	1	4
19	Gombong	-	-	-	-	-	-
20	Karanganyar	-	-	-	-	-	-
21	Karangayam	-	-	-	-	-	-
22	Sadang	-	-	1	6	1	6
Jumlah / Total	-	-	1	6	4	16	
Jumlah Tahun 1999	20	77	24	90	44	167	
Jumlah Tahun 1998	20	77	24	90	44	167	

Sumber Data : Eks Kantor Departemen Transmigrasi dan PPH Kab. Kebumen

Source : Ex- Transmigration and Forest Squatters Settlement Departement of Kebumen Regency

Tabel : 3.18 PENDUDUK USIA SEKOLAH DI KABUPATEN KEBUMEN MENURUT KELOMPOK UMUR DAN KECAMATAN, KEADAAN TAHUN 2000

Table

Age School Population by Age Group and District in Kebumen 2000

	Kecamatan <i>District</i>	Kelompok Usia Sekolah					Jumlah
		5-6 Th.	7-12 Th.	13-15. Th	16-18 Th.	19-24. Th	
	(1)	(2)	(3)	(4)	(5)	(6)	(7)
01	A y a h	1.892	6.929	3.745	3.160	4.664	20.390
02	Buayan	2.526	7.767	3.697	3.032	4.252	21.274
03	P u r i n g	2.237	6.588	3.590	2.725	3.824	18.964
04	Petanaan	1.836	6.189	3.284	3.103	4.148	18.560
05	K l i r o n g	2.259	6.715	3.593	3.241	4.378	20.186
06	Buluspesantren	2.025	6.663	3.380	3.036	4.014	19.118
07	A m b a l	2.331	7.172	3.860	3.356	4.260	20.979
08	M i r i t	2.803	10.295	5.411	4.090	4.429	27.028
09	Prembun	1.634	5.719	3.192	2.643	3.199	16.387
10	Kutowinangun	1.747	5.634	3.050	2.797	3.400	16.628
11	A l i a n	3.480	11.402	5.628	3.994	4.771	29.275
12	Kebumen	4.819	15.341	8.708	9.037	11.247	49.152
13	Pejagoan	2.079	6.147	3.245	3.035	4.179	18.685
14	Sruweng	2.265	6.867	3.554	3.465	4.750	20.901
15	Adimulyo	1.231	3.691	2.087	2.168	2.290	11.467
16	Kuwarasan	1.740	5.521	2.924	2.528	3.125	15.838
17	Rowokele	1.926	5.881	2.952	2.552	3.289	16.600
18	S e m p o r	2.497	8.583	4.129	3.608	5.168	23.985
19	Gombong	1.721	5.046	2.912	3.322	4.704	17.705
20	Karanganyar	1.317	3.969	2.096	2.258	2.848	12.488
21	Karanggayam	2.303	7.462	3.164	2.438	3.750	19.117
22	S a d a n g	2.755	9.120	4.175	2.700	4.258	23.008
	Jumlah / Total	49.423	158.701	82.376	72.288	94.947	457.735
	Jumlah Tahun 1999	32.212	100.468	45.369	38.780	48.754	265.583
	Jumlah Tahun 1998	53.881	183.834	60.727	80.087	90.298	468.827

Sumber Data : Badan Pusat Statistik Kab. Kebumen

Source : BPS - Statistics of Kebumen Regency

note) SP 2000

Kebumen Dalam Angka 2000

Tabel : 3.19 PENDUDUK KABUPATEN KEBUMEN DIRINCI MENURUT USIA PRODUKTIF, USIA TIDAK PRODUKTIF, ANGKA KETERGANTUNGAN DAN KECAMATAN, TAHUN 2000
Population by Productive Age, Not Productive Age, Dependency Rate, and District in Kebumen 2000

	<u>Kecamatan</u> <i>District</i>	<u>Jumlah Penduduk</u>		<u>Jumlah Penduduk</u> <u>(Jiwa)</u>	<u>Angka Ketergantungan</u> <u>(kol3/kol2)x100%</u>
		<u>Usia Produktif</u> <u>(15-64) Th.</u>	<u>Usia Tidak Produktif (0-14)Th dan 65 Th +</u>		
	(1)	(2)	(3)	(4)	(5)
01	Ayah	32.812	19.028	51.840	57,99
02	Buayan	31.764	21.667	53.431	68,21
03	Puring	30.992	20.509	51.501	66,18
04	Petanahan	31.545	18.833	50.378	59,70
05	Klirong	32.318	20.592	52.910	63,72
06	Buluspesantren	31.052	19.539	50.591	62,92
07	Ambal	33.291	21.717	55.008	65,23
08	Mirit	38.702	27.458	66.160	70,95
09	Prembun	25.070	16.122	41.192	64,31
10	Kutowinangun	26.095	16.559	42.654	63,46
11	Alian	39.307	30.540	69.847	77,70
12	Kebumen	72.072	43.470	115.542	60,31
13	Pejagoan	27.405	17.513	44.918	63,90
14	Sruweng	32.501	20.306	52.807	62,48
15	Adimulyo	20.737	12.766	33.503	61,56
16	Kuwarasan	25.191	16.577	41.768	65,81
17	Rowokele	25.140	17.048	42.188	67,81
18	Sempor	36.239	23.566	59.805	65,03
19	Gombong	31.325	16.527	47.852	52,76
20	Karanganyar	20.965	12.430	33.395	59,29
21	Karanggayam	29.042	20.433	49.475	70,36
22	Sadang	33.615	24.560	58.175	73,06
	Jumlah / Total	707.180	457.760	1.164.940	64,73
	Jumlah Tahun 1999	698.280	526.092	1.224.372	75,34
	Jumlah Tahun 1998	713.773	503.804	1.217.577	70,58

Sumber Data : Badan Pusat Statistik Kab. Kebumen

Source : BPS - Statistics of Kebumen Regency

note) Angka SP 2000

Kebumen Dalam Angka 2000

Tabel : 3.20 BANYAKNYA PUS, PUS HAMIL DAN PUS PESERTA KB DIRINCI MENURUT KECAMATAN DAN JENIS ALAT KONTRASEPSI YANG DIPERGUNAKAN , TAHUN 2000

Table

Number of Fertile Age Couple and Family Planning Acceptor by District and Contraception Method in Kebumen 2000

	<u>Kecamatan</u> <i>District</i>	PUS	PUS Hamil	Jenis Alat Kontrasepsi		
				IUD	MOP	MOW
	(1)	(2)	(3)	(4)	(5)	(6)
01	Ayah	10.560	421	573	41	279
02	Buayan	9.567	408	1.151	117	173
03	Puring	9.553	320	479	313	288
04	Petanahan	8.960	307	657	23	176
05	Kliron	9.194	369	740	137	250
06	Buluspesantren	8.389	281	1.079	24	168
07	Ambal	8.900	324	782	42	402
08	Mirit	11.267	447	910	226	768
09	Prembun	6.563	240	176	38	448
10	Kutowinangun	6.704	250	639	62	252
11	Alian	12.529	480	1.045	79	214
12	Kebumen	17.429	549	1.857	77	616
13	Pejagoan	7.864	306	716	22	547
14	Sruweng	8.818	282	410	22	138
15	Adimulyo	5.605	219	500	33	265
16	Kuwarasan	7.316	242	937	48	327
17	Rowokele	7.644	353	542	180	128
18	Sempor	10.973	422	1.320	34	288
19	Gombang	7.600	289	999	30	271
20	Karanganyar	5.218	214	364	66	161
21	Karangayam	9.903	227	1.018	308	259
22	Sadang	10.494	460	1.013	130	461
	Jumlah / Total	201.050	7.410	17.907	2.052	6.879
	Jumlah Tahun 1999	198.771	8.259	18.464	2.057	6.408
	Jumlah Tahun 1998	197.966	6.720	25.487	2.221	6.030

Sumber Data : BKKBN Kab. Kebumen

Source : National Family Planning Coordinatory Board of Kebumen Regency

Tabel : 3.20 LANJUTAN (Continued)

Table

<u>Kecamatan</u> <i>District</i>	<u>Jenis Alat Kontrasepsi</u>				<u>Jumlah</u> <u>Peserta</u> <u>KB</u>	<u>Persen-</u> <u>tase Ter-</u> <u>hadap PUS</u>	
	<u>Implant/</u> <u>Susuk</u>	<u>Suntik</u>	<u>Pil</u>	<u>Kondom&</u> <u>Tissue KB</u>			
(1)	(7)	(8)	(9)	(10)	(11)	(12)	
01	A y a h	3.617	1.823	1.340	39	7.712	73
02	Buayan	926	2.783	1.691	-	6.841	72
03	P u r i n g	2.340	2.193	1.104	8	6.725	70
04	Petanahan	1.804	2.240	592	38	5.530	62
05	K l i r o n g	1.339	2.214	1.454	28	6.162	67
06	Buluspesantren	1.240	2.209	1.428	10	6.158	73
07	A m b a l	1.641	2.087	1.117	2	6.073	68
08	M i r i t	2.371	1.456	1.063	23	6.817	61
09	Prembun	1.332	1.079	1.741	9	4.823	7
10	Kutowinangun	1.099	1.601	1.094	24	4.771	71
11	A l i a n	1.737	3.475	2.300	43	8.893	71
12	Kebumen	1.013	4.601	3.680	92	11.936	68
13	Pejagoan	994	2.215	1.260	31	5.785	74
14	Sruweng	1.334	2.009	1.977	29	5.919	67
15	Adimulyo	1.256	1.181	754	-	3.989	71
16	Kuwarasan	585	1.460	1.692	14	5.063	69
17	Rowokele	2.206	1.069	949	10	5.083	67
18	S e m p o r	1.848	2.377	2.050	63	7.980	73
19	Gombong	546	1.950	1.475	94	5.364	71
20	Karanganyar	1.152	916	858	44	3.559	68
21	Karanggayam	1.756	1.530	2.189	3	7.063	71
22	S a d a n g	1.851	1.521	2.102	2	7.080	67
Jumlah / Total	33.987	43.989	33.910	606	139.326	69	
Jumlah Tahun 1998	33.815	41.017	31.319	596	133.676	67	
Jumlah Tahun 1997	36.448	57.381	40.277	1.079	168.923	87	

Sumber Data : BKKBN Kab. Kebumen

Source : National Family Planning Coordinatory Board of Kebumen Regency

Tabel : 3.21 BANYAKNYA KK PRA SEJAHTERA, SEJAHTERA I, SEJAHTERA II, SEJAHTERA III DAN SEJAHTERA III+ DIRINCI PER KECAMATAN TAHUN 2000
"Sejahtera" Family by District in Kebumen 2000

Kecamatan <i>District</i>	*) PRA SEJAHTERA	SEJAHTERA *) I	SEJAHTERA II	SEJAHTERA III	SEJAHTERA III+	JUMLAH KK	
(1)	(2)	(3)	(4)	(5)	(6)	(7)	
01	Ayah	3.338	748	4.291	1.573	80	14.235
02	Buayan	2.406	2.314	2.696	1.093	370	13.044
03	Puring	3.072	1.597	2.917	2.876	502	13.674
04	Petabuhan	2.166	2.118	5.459	516	13	13.349
05	Kliron	1.848	3.195	2.960	1.877	253	12.936
06	Buluspesantren	1.615	773	7.268	522	-	12.326
07	Ambal	3.203	1.882	2.736	963	35	13.364
08	Mirit	4.441	1.726	2.705	1.468	159	16.059
09	Prembun	3.570	570	1.306	2.523	38	9.953
10	Kutowinangun	2.434	1.508	2.592	1.637	127	9.787
11	Alian	4.520	1.990	2.828	909	176	16.166
12	Kebumen	2.851	7.793	7.332	4.383	796	24.512
13	Pejagoan	1.702	1.289	3.479	1.078	166	10.524
14	Sruweng	2.465	2.307	2.633	2.393	348	11.687
15	Adimulyo	2.277	2.278	2.005	680	10	8.800
16	Kuwarasan	2.515	675	4.936	638	33	10.246
17	Rowokele	2.715	1.186	2.633	749	15	10.880
18	Sempor	3.150	1.734	2.939	1.765	74	14.878
19	Gombong	1.115	1.449	3.380	2.253	345	11.526
20	Karanganyar	2.020	1.386	2.263	765	134	8.258
21	Karanggayam	4.575	1.748	1.775	405	4	12.100
22	Sadang	4.753	2.444	4.158	867	51	14.764
Jumlah / Total	62.751	42.710	75.291	31.933	3.729	283.068	

Sumber Data : BKKBN Kab. Kebumen

Source : National Family Planning Coordinatory Board of Kebumen Regency

*) Karena Alasan Ekonomi

Tabel : 3.22

**BANYAKNYA LATIHAN KETRAMPILAN YANG DISELENGGARAKAN OLEH
 KLK KABUPATEN KEBUMEN DIRINCI MENURUT KECAMATAN
 DAN JENIS KEGIATAN LATIHAN TAHUN 2000**

Table

Number of Training by District and Kind of Training in KLK Kebumen 2000

Jenis Kegiatan Latihan <i>Kinds of Training</i>	Laki - laki	Perempuan	J u m l a h
(1)	(2)	(3)	(4)
INSTITUSIONAL / INS			
1. Ternak Unggas	-	-	-
2. Prossing	-	-	-
3. Menjahit	-	-	-
4. Las Karbit	208	-	208
5. Montir Sepeda Motor	-	-	-
6. Ukir Kayu	-	-	-
7. Hortikultura	-	-	-
8. Bangunan Kayu	-	-	-
9. BangunanBatu	-	-	-
10. Anyaman	-	-	-
11. Radio / Elektronika	8	-	8
12. Inst. Penerangan	-	-	-
13. Mobil Bensin	20	-	20
MOBIL TRAINING UNIT/MTU			
1. Las Karbit	165	-	165
2. Bangunan Batu	-	-	-
3. Bangunan Kayu	114	-	114
4. Menjahit	-	37	37
5. Sepeda Motor	162	-	162
6. Processing	-	64	64
7. Radio / Elektronik	130	-	130
8. Ternak Unggas	-	-	-
9. Kewirausahaan	-	-	-
10. Inst. Penerangan	-	-	-
11. Hortikultura	-	-	-
12. Anyaman	-	-	-
13. Ukir Kayu	20	-	20
14. Keramik	-	-	-
Jumlah / Total	827	101	928
Jumlah Tahun 1999	827	101	928
Jumlah Tahun 1998	351	90	441

Sumber Data : Kantor DEPNAKER Kab. Kebumen

Source : Man Power Departement of Kebumen Regency

Tabel : 3.23

Table

**BANYAKNYA PENCARI KERJA DI KABUPATEN KEBUMEN DIRINCI
MENURUT TINGKAT PENDIDIKAN, YANG DITEMPATKAN
DAN YANG DIHAPUS*), KEADAAN TAHUN 2000**

Number of Seeking Workers and Their Placed by Educational Attainment in Kebumen 2000

<u>Uraian</u> <i>Description</i>	Tingkat Pendidikan yang Ditamatkan				Jumlah
	SD	SLTP	SLTA	PT	
(1)	(2)	(3)	(4)	(5)	(6)
01 Yang belum ditempatkan akhir tahun lalu	200	1.398	17.869	1.685	21.797
02 Yang terdaftar pada tahun ini	574	898	5.986	2.218	8.942
03 Yang ditempatkan pada tahun ini	727	642	1.596	252	3.050
04 Yang dihapuskan pada tahun ini	15	266	2.434	1.321	3.859
05 Yang belum ditempatkan sampai akhir tahun ini	32	1.388	19.825	2.330	23.830
Jumlah / Total	1.548	4.592	47.710	7.806	61.478
Jumlah Tahun 1999	5.616	5.412	43.532	7.806	62.366
Jumlah Tahun 1998	4.656	6.870	45.776	8.715	69.017


Sumber Data : Kantor DEPNAKER Kab. Kebumen

Source : Man Power Departement of Kebumen Regency

*) Hanya yang terdaftar di Kantor Depnaker

Bab IV

SOSIAL
SOCIAL



<http://www.kab.bps.go.id>

Tabel : 4.1.
Table

**BANYAKNYA SEKOLAH, MURID DAN GURU TAMAN KANAK-KANAK
DIPERINCI MENURUT KECAMATAN DI KAB. KEBUMEN
TAHUN 2000**

Number of School, Pupil, and Teacher of Kindergarten by District in Kebumen 2000

	<u>Kecamatan</u> <i>District</i>	Banyaknya		
		Sekolah	Murid	Guru
	(1)	(2)	(3)	(4)
01	Ayah	11	338	24
02	Buayan	25	799	44
03	Puring	30	1.011	64
04	Petanahan	30	1.087	58
05	Klirono	25	914	50
06	Buluspesantren	19	605	40
07	Ambal	20	612	38
08	Mirit	31	847	66
09	Prembun	29	711	64
10	Kutowinangun	21	736	46
11	Alian	21	682	46
12	Kebumen	42	2.011	130
13	Pejagoan	17	646	39
14	Sruweng	17	572	43
15	Adimulyo	24	595	36
16	Kuwarasan	30	892	48
17	Rowokele	18	471	27
18	Sempor	13	642	37
19	Gombong	24	1.213	76
20	Karanganyar	17	493	36
21	Karanggayam	3	114	8
22	Sadang	8	168	17
	Jumlah/Total	475	16.159	1.037
	Jumlah Tahun 1999	467	15.835	1.001
	Jumlah Tahun 1998	459	15.400	969

Sumber Data : Kantor Departemen Pendidikan Nasional Kab. Kebumen

Source : National Education Departement of Kebumen Regency

Tabel : 4.2 BANYAKNYA SD NEGERI DI KABUPATEN KEBUMEN DIRINCI MENURUT KECAMATAN,
Table BANYAKNYA SEKOLAH, MURID, LULUSAN, YANG PUTUS SEKOLAH DAN
GURU MENURUT STATUS KEPEGAWAIAN, TAHUN 2000
Number of Schools, Pupils, Graduated, Drop Out Pupils and Teacher
from Government Elementary School by District in Kebumen 2000

Kecamatan <i>District</i>	Banyaknya							
	Sekolah	Murid	Lulusan	Putus Sekolah	Guru			
					PNS	Non PNS	Jumlah	
(1)	(2)	(3)	(4)	(5)	(6)	(7)	(8)	
01	Ayah	33	5.847	1.028	27	270	1	271
02	Buayan	39	8.356	1.258	13	265	5	270
03	Puring	39	7.484	1.169	10	278	7	285
04	Petanahan	38	6.011	965	5	292	10	302
05	Klironong	42	7.110	1.067	8	351	10	361
06	Buluspesantren	33	6.338	976	9	266	8	274
07	Ambal	41	7.913	1.225	19	314	10	324
08	Mirit	64	10.532	1.796	15	488	7	495
09	Prembun	37	6.191	1.066	-	314	-	314
10	Kutowinangun	37	5.841	964	1	295	15	310
11	Alian	47	10.864	1.783	14	372	9	381
12	Kebumen	70	15.431	2.440	10	551	35	586
13	Pejagoan	30	6.059	931	2	247	-	247
14	Sruweng	39	6.817	1.069	13	285	7	292
15	Adimulyo	35	3.974	674	5	229	3	232
16	Kuwarasan	35	5.304	910	10	225	17	242
17	Rowokele	32	6.087	896	25	217	2	219
18	Sempor	48	9.396	1.415	49	325	12	337
19	Gombang	34	5.241	850	7	234	16	250
20	Karanganyar	28	4.506	670	4	220	5	225
21	Karangayam	37	8.061	1.133	118	279	-	279
22	Sadang	42	8.438	1.774	25	286	-	286
Jumlah / Total		880	161.801	26.059	389	6.603	179	6.782
Jumlah Tahun 1999		884	165.183	26.295	490	6.776	162	6.938
Jumlah Tahun 1998		894	169.614	32.446	1.138	6.191	181	6.372

Sumber Data : Kantor Dinas Pendidikan dan Kebudayaan Kab. Kebumen

Source : Educational and Cultural Service of Kebumen Regency

Tabel: 4.3

Table

**BANYAKNYA SD SWASTA MURNI DI KABUPATEN KEBUMEN DIRINCI MENURUT
KECAMATAN, BANYAKNYA SEKOLAH, MURID, LULUSAN, YANG PUTUS SEKOLAH
DAN GURU MENURUT STATUS KEPEGAWAIAN KEADAAN TAHUN 2000**

*Number of Schools, Pupils, Graduated, Drop Out Pupils and Teacher
from Non Government Elementary School by District in Kebumen 2000*

	<u>Kecamatan</u> <i>District</i>	Banyaknya						
		Sekolah	Murid	Lulusan	Putus Sekolah	Guru		
						PNS	Non PNS	Jumlah
(1)	(2)	(3)	(4)	(5)	(6)	(7)	(8)	
01	Ayah	-	-	-	-	-	-	-
02	Buayan	-	-	-	-	-	-	-
03	Puring	-	-	-	-	-	-	-
04	Petanahan	-	-	-	-	-	-	-
05	Klirong	-	-	-	-	-	-	-
06	Buluspesantren	-	-	-	-	-	-	-
07	Ambal	-	-	-	-	-	-	-
08	Mirit	-	-	-	-	-	-	-
09	Prembun	-	-	-	-	-	-	-
10	Kutowinangun	1	22	4	-	1	4	5
11	Alian	-	-	-	-	-	-	-
12	Kebumen	3	405	71	-	4	15	19
13	Pejagoan	1	78	20	-	6	-	6
14	Sruweng	-	-	-	-	-	-	-
15	Adimulyo	-	-	-	-	-	-	-
16	Kuwarasan	-	-	-	-	-	-	-
17	Rowokele	-	-	-	-	-	-	-
18	Sempor	-	-	-	-	-	-	-
19	Gombang	4	543	70	2	4	20	24
20	Karanganyar	-	-	-	-	-	-	-
21	Karanggayam	-	-	-	-	-	-	-
22	Sadang	-	-	-	-	-	-	-
Jumlah / Total		9	1.048	165	2	15	39	54
Jumlah Tahun 1999		4	374	74	-	4	20	24
Jumlah Tahun 1998		4	411	86	-	6	21	27

Sumber Data : Kantor Dinas Pendidikan dan Kebudayaan Kab. Kebumen

Source : Educational and Cultural Service of Kebumen Regency

**Tabel : 4.4 BANYAKNYA SD SWASTA BERBANTUAN DI KABUPATEN KEBUMEN DIRINCI MENURUT
KECAMATAN, BANYAKNYA SEKOLAH, MURID, LULUSAN, YANG PUTUS SEKOLAH
DAN GURU MENURUT STATUS KEPEGAWAIAN, TAHUN 2000**

*Number of Schools, Pupils, Graduated, Drop Out Pupils and Teacher
from Subsidy Non Government Elementary School by District in Kebumen 2000*

	Kecamatan <i>District</i>	Banyaknya						
		Sekolah	Murid	Lulusan	Putus Sekolah	Guru		
						PNS	Non PNS	Jumlah
(1)	(2)	(3)	(4)	(5)	(6)	(7)	(8)	
01	Ayah	-	-	-	-	-	-	-
02	Buayan	-	-	-	-	-	-	-
03	Puring	-	-	-	-	-	-	-
04	Petanahan	-	-	-	-	-	-	-
05	Klirono	-	-	-	-	-	-	-
06	Buluspesantren	-	-	-	-	-	-	-
07	Ambal	-	-	-	-	-	-	-
08	Mirit	-	-	-	-	-	-	-
09	Prembun	-	-	-	-	-	-	-
10	Kutowinangun	-	-	-	-	-	-	-
11	Alian	-	-	-	-	-	-	-
12	Kebumen	-	-	-	-	-	-	-
13	Pejagoan	-	-	-	-	-	-	-
14	Sruweng	-	-	-	-	-	-	-
15	Adimulyo	-	-	-	-	-	-	-
16	Kuwarasan	-	-	-	-	-	-	-
17	Rowokele	-	-	-	-	-	-	-
18	Sempor	-	-	-	-	-	-	-
19	Gombong	-	-	-	-	-	-	-
20	Karanganyar	-	-	-	-	-	-	-
21	Karanggayam	-	-	-	-	-	-	-
22	Sadang	-	-	-	-	-	-	-
Jumlah / Total		-	-	-	-	-	-	-
Jumlah Tahun 1999		2	211	45	-	2	9	11
Jumlah Tahun 1998		2	237	46	-	2	9	11

Sumber Data : Kantor Dinas Pendidikan dan Kebudayaan Kab. Kebumen

Source : Educational and Cultural Service of Kebumen Regency

**Tabel : 4.5 BANYAKNYA SD SWASTA BERSUBSIDI DI KABUPATEN KEBUMEN DIRINCI MENURUT
KECAMATAN, BANYAKNYA SEKOLAH, MURID, LULUSAN, YANG PUTUS SEKOLAH
DAN GURU MENURUT STATUS KEPEGAWAIAN, TAHUN 2000**
*Number of Schools, Pupils, Graduated, Drop Out Pupils and Teacher
from Subsidy Non Government Elementary School by District in Kebumen 2000*

	Kecamatan <i>District</i>	Banyaknya						
		Sekolah	Murid	Lulusan	Putus Sekolah	Guru		
						PNS	Non PNS	Jumlah
(1)	(2)	(3)	(4)	(5)	(6)	(7)	(8)	
01	Ayah	-	-	-	-	-	-	-
02	Buayan	-	-	-	-	-	-	-
03	Puring	-	-	-	-	-	-	-
04	Petanahan	-	-	-	-	-	-	-
05	Klirono	-	-	-	-	-	-	-
06	Buluspesantren	-	-	-	-	-	-	-
07	Ambal	-	-	-	-	-	-	-
08	Mirit	-	-	-	-	-	-	-
09	Prebun	-	-	-	-	-	-	-
10	Kutowinangun	-	-	-	-	-	-	-
11	Alian	-	-	-	-	-	-	-
12	Kebumen	-	-	-	-	-	-	-
13	Pejagoan	-	-	-	-	-	-	-
14	Sruweng	-	-	-	-	-	-	-
15	Adimulyo	-	-	-	-	-	-	-
16	Kuwarasan	-	-	-	-	-	-	-
17	Rowokele	-	-	-	-	-	-	-
18	Sempor	-	-	-	-	-	-	-
19	Gombong	-	-	-	-	-	-	-
20	Karanganyar	-	-	-	-	-	-	-
21	Karangayam	-	-	-	-	-	-	-
22	Sadang	-	-	-	-	-	-	-
Jumlah / Total		-	-	-	-	-	-	-
Jumlah Tahun 1999		2	423	57	-	8	9	17
Jumlah Tahun 1998		2	403	73	-	7	9	16

Sumber Data : Kantor Dinas Pendidikan dan Kebudayaan Kab. Kebumen

Source : Educational and Cultural Service of Kebumen Regency

Tabel : 4.6

Table

**BANYAKNYA SEKOLAH DASAR LUAR BIASA (SDLB) DI KABUPATEN KEBUMEN
DIRINCI MENURUT KECAMATAN, BANYAKNYA SEKOLAH, MURID, LULUSAN
DAN GURU MENURUT STATUS KEPEGAWAIAN, TAHUN 2000**

*Number of Schools, Pupils, Graduated, Drop Out Pupils and Teacher
from Subsidy Non Government Elementary School by District in Kebumen 2000*

	Kecamatan <i>District</i>	Banyaknya					
		Sekolah	Murid	Lulusan	Guru		
					PNS	Non PNS	Jumlah
(1)	(2)	(3)	(4)	(5)	(6)	(7)	
01	Ayah	-	-	-	-	-	-
02	Buayan	-	-	-	-	-	-
03	Puring	-	-	-	-	-	-
04	Petanahan	-	-	-	-	-	-
05	Klirong	-	-	-	-	-	-
06	Buluspesantren	-	-	-	-	-	-
07	Ambal	-	-	-	-	-	-
08	Mirit	-	-	-	-	-	-
09	Prembun	-	-	-	-	-	-
10	Kutowinangun	-	-	-	-	-	-
11	Alian	-	-	-	-	-	-
12	Kebumen	1	90	7	15	2	17
13	Pejagoan	-	-	-	-	-	-
14	Sruweng	-	-	-	-	-	-
15	Adimulyo	-	-	-	-	-	-
16	Kuwarasan	-	-	-	-	-	-
17	Rowokele	-	-	-	-	-	-
18	Sempor	-	-	-	-	-	-
19	Gombong	2	47	3	1	11	12
20	Karanganyar	-	-	-	-	-	-
21	Karanggayam	-	-	-	-	-	-
22	Sadang	-	-	-	-	-	-
Jumlah / Total		3	137	10	16	13	29
Jumlah Tahun 1999		2	122	-	15	10	25
Jumlah Tahun 1998		2	119	3	15	10	25

Sumber Data : Kantor Dinas Pendidikan dan Kebudayaan Kab. Kebumen

Source : Educational and Cultural Service of Kebumen Regency

Tabel : 4.7 BANYAKNYA MADRASAH IBTIDAIYAH (MI) NEGERI DI KABUPATEN KEBUMEN DIRINCI
Table

**MENURUT KECAMATAN, BANYAKNYA SEKOLAH, MURID, LULUSAN,
 PUTUS SEKOLAH DAN GURU TETAP DAN TIDAK TETAP, TAHUN 2000**

*Number of Schools, Pupils, Graduated Student, Drop Out Pupils and Teachers
 from Islamic Government Elementary School by District in Kebumen 2000*

<u>Kecamatan</u> <i>District</i>	Banyaknya							
	Sekolah	Murid	Lulusan	Putus Sekolah	Guru			
					Tetap	Tdk Tetap	Jumlah	
(1)	(2)	(3)	(4)	(5)	(6)	(7)	(8)	
01	Ayah	-	-	-	-	-	-	
02	Buayan	-	-	-	-	-	-	
03	Puring	-	-	-	-	-	-	
04	Petabuhan	2	673	109	-	27	9	36
05	Kliron	-	-	-	-	-	-	-
06	Buluspesantren	-	-	-	-	-	-	-
07	Ambal	-	-	-	-	-	-	-
08	Mirit	-	-	-	-	-	-	-
09	Prembun	-	-	-	-	-	-	-
10	Kutowinangun	-	-	-	-	-	-	-
11	Alian	-	-	-	-	-	-	-
12	Kebumen	2	689	99	-	26	6	32
13	Pejagoan	-	-	-	-	-	-	-
14	Sruweng	-	-	-	-	-	-	-
15	Adimulyo	-	-	-	-	-	-	-
16	Kuwarasan	-	-	-	-	-	-	-
17	Rowokele	-	-	-	-	-	-	-
18	Sempor	-	-	-	-	-	-	-
19	Gombong	-	-	-	-	-	-	-
20	Karanganyar	-	-	-	-	-	-	-
21	Karanggayam	-	-	-	-	-	-	-
22	Sadang	-	-	-	-	-	-	-
Jumlah / Total	4	1.362	208	-	53	15	68	
Jumlah Tahun 1999	4	1.393	202	-	60	13	73	
Jumlah Tahun 1998	4	1.393	202	-	59	15	74	

Sumber Data : Departemen Agama Kab. Kebumen

Source : Religion Departement of Kebumen Regency

Tabel : 4.8 BANYAKNYA MADRASAH IBTIDAIYAH (MI) SWASTA DI KABUPATEN KEBUMEN DIRINCI*Table***MENURUT KECAMATAN, BANYAKNYA SEKOLAH, MURID, LULUSAN,
PUTUS SEKOLAH, GURU TETAP DAN TIDAK TETAP, TAHUN 2000***Number of Schools, Pupils, Graduated Student, Drop Out Pupils and Teachers
from Islamic Non Government Elementary School by District in Kebumen 2000*

<u>Kecamatan</u> <i>District</i>	Banyaknya							
	Sekolah	Murid	Lulusan	Putus Sekolah	Guru			
					Tetap	Tdk Tetap	Jumlah	
(1)	(2)	(3)	(4)	(5)	(6)	(7)	(8)	
01	Ayah	14	1.932	323	-	42	91	133
02	Buayan	3	320	33	-	9	11	20
03	Puring	1	146	25	-	6	5	11
04	Petanahan	1	83	6	-	3	9	14
05	Kliron	2	388	46	-	11	7	18
06	Buluspesantren	7	1.181	163	-	34	39	73
07	Ambal	3	273	29	-	11	22	33
08	Mirit	6	902	86	-	20	53	73
09	Prembun	2	139	27	-	5	8	13
10	Kutowinangun	4	589	80	-	22	30	52
11	Alian	8	1.295	159	-	21	42	63
12	Kebumen	9	1.321	166	-	42	36	78
13	Pejagoan	6	1.149	137	-	26	32	58
14	Sruweng	5	1.014	122	-	24	22	46
15	Adimulyo	-	-	-	-	-	-	-
16	Kuwarasan	5	832	112	-	17	26	43
17	Rowokele	5	793	115	-	18	34	52
18	Sempor	1	174	19	-	4	3	7
19	Gombong	4	413	48	-	21	16	37
20	Karanganyar	-	-	-	-	-	-	-
21	Karangayam	1	81	9	-	2	4	6
22	Sadang	7	1.144	140	-	15	31	46
Jumlah / Total		94	14.169	1.845	-	353	521	876
Jumlah Tahun 1999		94	14.230	2.134	-	387	445	832
Jumlah Tahun 1998		94	14.737	2.210	27	400	468	868

Sumber Data : Departemen Agama Kab. Kebumen*Source : Religion Departement of Kebumen Regency*

Tabel : 4.9 BANYAKNYA SLTP NEGERI DI KABUPATEN KEBUMEN DIRINCI MENURUT KECAMATAN
BANYAKNYA SEKOLAH, MURID, LULUSAN, PUTUS SEKOLAH DAN
GURU TETAP DAN TIDAK TETAP, TAHUN 2000

Table

*Number of Schools, Pupils, Graduated Student, Drop Out Pupils and Teachers
from Government Junior High School by District in Kebumen 2000*

Kecamatan <i>District</i>	Banyaknya							
	Sekolah	Murid	Lulusan	Putus Sekolah	Guru			
					Tetap	Tdk Tetap	Jumlah	
(1)	(2)	(3)	(4)	(5)	(6)	(7)	(8)	
01	Ayah	2	1.364	474	9	45	16	61
02	Buayan	2	1.326	501	9	43	10	53
03	Puring	2	1.285	459	5	46	16	62
04	Petanahan	1	668	198	-	28	3	31
05	Kliron	1	1.033	395	-	32	15	47
06	Buluspesantren	2	1.205	417	-	39	13	52
07	Amبال	2	1.127	250	13	36	22	58
08	Mirit	2	1.383	457	1	54	11	65
09	Prembun	2	1.788	653	13	76	7	83
10	Kutowinangun	2	1.868	652	2	74	9	83
11	Alian	2	1.721	565	1	54	19	73
12	Kebumen	7	5.480	1.844	14	240	39	279
13	Pejagoan	2	1.400	497	7	58	10	68
14	Sruweng	1	542	190	-	27	-	27
15	Adimulyo	2	1.318	417	4	46	10	56
16	Kuwarasan	1	671	235	2	26	4	30
17	Rowokele	1	886	328	-	28	7	35
18	Sempor	2	1.104	229	2	39	14	53
19	Gombong	4	2.441	869	-	130	12	142
20	Karanganyar	3	2.431	843	2	95	12	107
21	Karanggayam	2	1.230	363	1	40	9	49
22	Sadang	2	1.104	319	-	32	18	50
Jumlah / Total	47	33.375	11.155	85	1.288	276	1.564	
Jumlah Tahun 1999	47	34.245	10.809	85	1.229	266	1.495	
Jumlah Tahun 1998	47	33.374	9.785	72	1.222	283	1.505	

Sumber Data : Kantor Departemen Pendidikan Nasional Kab. Kebumen

Source : National Education Departement of Kebumen Regency

Tabel : 4.10 BANYAKNYA SLTP SWASTA DI KAB. KEBUMEN DIRINCI MENURUT KECAMATAN,
Table

**BANYAKNYA SEKOLAH, MURID, LULUSAN, PUTUS SEKOLAH,
 DAN GURU TETAP DAN TIDAK TETAP, TAHUN 2000**

*Number of Schools, Pupils, Graduated Student, Drop Out Pupils and Teachers
 from Non Government Junior High School by District in Kebumen 2000*

Kecamatan <i>District</i>	Banyaknya							
	Sekolah	Murid	Lulusan	Putus Sekolah	Guru			
					Tetap	Tdk Tetap	Jumlah	
(1)	(2)	(3)	(4)	(5)	(6)	(7)	(8)	
01	Ayah	4	794	238	19	9	48	57
02	Buayan	1	808	230	29	3	25	28
03	Puring	1	494	128	15	6	5	11
04	Petabuhan	2	272	103	2	-	28	28
05	Kliron	3	617	185	-	6	49	55
06	Buluspesantren	2	564	172	-	9	29	38
07	Ambal	2	413	177	3	1	23	24
08	Mirit	3	711	227	-	17	29	46
09	Prebun	4	1.183	392	6	20	32	52
10	Kutowinangun	2	598	192	6	8	7	15
11	Alian	1	89	24	-	1	10	11
12	Kebumen	8	2.909	871	94	32	74	106
13	Pejagoan	1	201	75	9	3	9	12
14	Sruweng	1	158	80	-	7	9	16
15	Adimulyo	2	464	200	2	4	20	24
16	Kuwarasan	2	958	289	1	6	41	47
17	Rowokele	1	230	76	3	-	13	13
18	Sempor	2	1.027	359	-	5	38	43
19	Gombang	4	1.486	567	16	24	9	33
20	Karanganyar	4	1.198	392	23	30	36	66
21	Karanggayam	1	108	30	7	5	6	11
22	Sadang	2	154	130	-	5	30	35
Jumlah / Total		53	15.436	5.137	235	201	570	771
Jumlah Tahun 1999		54	15.841	5.103	386	338	586	924
Jumlah Tahun 1998		54	16.534	5.677	332	353	533	886

Sumber Data : Kantor Departemen Pendidikan Nasional Kab. Kebumen

Source : National Education Departement of Kebumen Regency

Tabel : 4.11 BANYAKNYA MADRASAH TSANAWIYAH (MTS) NEGERI DI KABUPATEN KEBUMEN
Table DIRINCI MENURUT KECAMATAN BANYAKNYA SEKOLAH, MURID, LULUSAN,
PUTUS SEKOLAH, GURU TETAP DAN TIDAK TETAP, TAHUN 2000
Number of Schools, Pupils, Graduated Student, Drop Out Pupils and Teachers
from Government Islamic Junior High School by District in Kebumen 2000

	Kecamatan <i>District</i>	Banyaknya						Jumlah
		Sekolah	Murid	Lulusan	Putus Sekolah	Guru		
						Tetap	Tdk Tetap	
(1)	(2)	(3)	(4)	(5)	(6)	(7)	(8)	
01	Ayah	-	-	-	-	-	-	-
02	Buayan	-	-	-	-	-	-	-
03	Puring	1	771	157	15	18	14	32
04	Petanahan	-	-	-	-	-	-	-
05	Klirong	1	1.302	310	-	35	23	58
06	Buluspesantren	-	-	-	-	-	-	-
07	Ambal	-	-	-	-	-	-	-
08	Mirit	-	-	-	-	-	-	-
09	Prembun	1	1.180	319	-	18	31	49
10	Kutowinangun	1	1.378	184	-	35	22	57
11	Alian	-	-	-	-	-	-	-
12	Kebumen	2	2.058	726	21	66	32	98
13	Pejagoan	-	-	-	-	-	-	-
14	Sruweng	-	-	-	-	-	-	-
15	Adimulyo	-	-	-	-	-	-	-
16	Kuwarasan	-	-	-	-	-	-	-
17	Rowokele	1	774	279	5	18	17	35
18	Sempor	-	-	-	-	-	-	-
19	Gombong	1	618	187	15	16	15	31
20	Karanganyar	-	-	-	-	-	-	-
21	Karanggayam	-	-	-	-	-	-	-
22	Sadang	-	-	-	-	-	-	-
Jumlah / Total		8	8.081	2.162	56	206	154	360
Jumlah Tahun 1999		8	7.755	2.344	-	214	164	378
Jumlah Tahun 1998		8	7.619	2.421	-	192	136	328

Sumber Data : Departemen Agama Kab. Kebumen

Source : Religion Departement of Kebumen Regency

Tabel : 4.12 BANYAKNYA MADRASAH TSANAWIYAH (MTS) SWASTA DI KABUPATEN KEBUMEN
Table DIRINCI MENURUT KECAMATAN, BANYAKNYA SEKOLAH, MURID, LULUSAN,
PUTUS SEKOLAH DAN GURU TETAP DAN TIDAK TETAP, TAHUN 2000
Number of Schools, Pupils, Graduated Student, Drop Out Pupils and Teachers
from Islamic Non Government Junior High School by District in Kebumen 2000

Kecamatan <i>District</i>	Banyaknya							
	Sekolah	Murid	Lulusan	Putus Sekolah	Guru			
					Tetap	Tdk Tetap	Jumlah	
(1)	(2)	(3)	(4)	(5)	(6)	(7)	(8)	
01	Ayah	6	1.124	367	2	3	100	103
02	Buayan	1	125	23	2	1	14	15
03	Puring	1	771	118	15	18	14	32
04	Petanahan	4	928	305	2	12	64	76
05	Klirong	3	233	61	-	5	37	42
06	Buluspesantren	2	722	202	-	5	42	47
07	Ambal	2	635	153	1	7	31	38
08	Mirit	3	1.107	375	1	11	70	81
09	Prembun	3	477	151	-	3	44	47
10	Kutowinangun	1	61	-	-	-	18	18
11	Alian	6	1.475	367	33	9	71	80
12	Kebumen	3	822	167	-	2	62	64
13	Pejagoan	2	204	44	7	3	22	25
14	Sruweng	3	651	192	4	5	38	43
15	Adimulyo	-	-	-	-	-	-	-
16	Kuwarasan	2	698	244	-	3	39	42
17	Rowokele	2	293	287	-	4	26	30
18	Sempor	-	-	-	-	-	-	-
19	Gombong	-	-	-	-	-	-	-
20	Karanganyar	1	166	48	-	1	10	11
21	Karanggayam	2	222	47	2	-	32	32
22	Sadang	3	566	134	-	2	44	46
Jumlah / Total	50	11.280	3.285	69	94	778	872	
Jumlah Tahun 1999	52	10.036	3.031	-	119	744	863	
Jumlah Tahun 1998	48	9.340	3.405	-	74	644	718	

Sumber Data : Departemen Agama Kab. Kebumen

Source : Religion Departement of Kebumen Regency

Tabel : 4.13 BANYAKNYA SEKOLAH MENENGAH UMUM (SMU) NEGERI DI KABUPATEN KEBUMEN
Table DIRINCI MENURUT KECAMATAN, BANYAKNYA SEKOLAH, MURID, LULUSAN,
PUTUS SEKOLAH DAN GURU TETAP DAN TIDAK TETAP, TAHUN 2000

*Number of Schools, Pupils, Graduated Student, Drop Out Pupils and Teachers
 from Government Senior High School by District in Kebumen 2000*

<u>Kecamatan</u> <i>District</i>	Banyaknya							
	Sekolah	Murid	Lulusan	Putus Sekolah	Guru			
					Tetap	Tdk Tetap	Jumlah	
(1)	(2)	(3)	(4)	(5)	(6)	(7)	(8)	
01	A y a h	-	-	-	-	-	-	-
02	Buayan	-	-	-	-	-	-	-
03	P u r i n g	-	-	-	-	-	-	-
04	Petanahan	1	510	168	2	21	9	30
05	K l i r o n g	1	354	135	5	15	8	23
06	Buluspesantren	-	-	-	-	-	-	-
07	A m b a l	-	-	-	-	-	-	-
08	M i r i t	-	-	-	-	-	-	-
09	Prembun	1	705	270	-	42	4	46
10	Kutowinangun	1	596	228	-	30	12	42
11	A l i a n	-	-	-	-	-	-	-
12	Kebumen	2	1.609	602	2	81	17	98
13	Pejagoan	1	546	156	2	21	14	35
14	Sruweng	-	-	-	-	-	-	-
15	Adimulyo	-	-	-	-	-	-	-
16	Kuwarasan	-	-	-	-	-	-	-
17	Rowokele	1	424	130	5	20	7	27
18	S e m p o r	-	-	-	-	-	-	-
19	Gombong	1	829	317	-	37	7	44
20	Karanganyar	1	875	323	-	40	5	45
21	Karanggayam	-	-	-	-	-	-	-
22	S a d a n g	-	-	-	-	-	-	-
J u m l a h / Total	10	6.448	2.329	16	307	83	390	
Jumlah Tahun 1999	10	6.616	2.194	9	290	78	368	
Jumlah Tahun 1998	10	6.680	2.025	13	294	70	364	

Sumber Data : Kantor Departemen Pendidikan Nasional Kab. Kebumen

Source : National Education Departement of Kebumen Regency

Tabel : 4.14 BANYAKNYA SEKOLAH MENENGAH UMUM (SMU) SWASTA DI KABUPATEN KEBUMEN
Table DIRINCI MENURUT KECAMATAN, BANYAKNYA SEKOLAH, MURID, LULUSAN,
PUTUS SEKOLAH DAN GURU TETAP DAN TIDAK TETAP, TAHUN 2000

*Number of Schools, Pupils, Graduated Student, Drop Out Pupils and Teachers
 from Non Government Senior High School by District in Kebumen 2000*

<u>Kecamatan</u> <i>District</i>	Banyaknya							
	Sekolah	Murid	Lulusan	Putus Sekolah	Guru			
					Tetap	Tdk Tetap	Jumlah	
(1)	(2)	(3)	(4)	(5)	(6)	(7)	(8)	
01	A y a h	-	-	-	-	-	-	-
02	Buayan	-	-	-	-	-	-	-
03	P u r i n g	-	-	-	-	-	-	-
04	Petanahan	-	-	-	-	-	-	-
05	K l i r o n g	-	-	-	-	-	-	-
06	Buluspesantren	-	-	-	-	-	-	-
07	A m b a l	-	-	-	-	-	-	-
08	M i r i t	-	-	-	-	-	-	-
09	Prembun	3	220	60	1	6	33	39
10	Kutowinangun	1	182	48	6	4	13	17
11	A l i a n	-	-	-	-	-	-	-
12	Kebumen	4	1.348	385	26	23	44	67
13	Pejagoan	-	-	-	-	-	-	-
14	Sruweng	-	-	-	-	-	-	-
15	Adimulyo	-	-	-	-	-	-	-
16	Kuwarasan	-	-	-	-	-	-	-
17	Rowokele	-	-	-	-	-	-	-
18	S e m p o r	-	-	-	-	-	-	-
19	Gombong	4	1.970	521	3	14	62	76
20	Karanganyar	1	240	100	-	8	14	22
21	Karanggayam	-	-	-	-	-	-	-
22	S a d a n g	-	-	-	-	-	-	-
J u m l a h / Total	13	3.960	1.114	36	55	166	221	
Jumlah Tahun 1999	13	3.883	1.185	55	82	160	242	
Jumlah Tahun 1998	13	3.825	1.103	69	81	176	257	

Sumber Data : Kantor Departemen Pendidikan Nasional Kab. Kebumen

Source : National Education Departement of Kebumen Regency

Tabel : 4.15 BANYAKNYA SMK (RUMPUN EKONOMI) NEGERI DI KABUPATEN KEBUMEN DIRINCI
MENURUT KECAMATAN, BANYAKNYA SEKOLAH, MURID, LULUSAN,
PUTUS SEKOLAH DAN GURU TETAP DAN TIDAK TETAP, TAHUN 2000
Number of Schools, Pupils, Graduated Student, Drop Out Pupils and Teachers
from Government Economical Senior High School by District in Kebumen 2000

Kecamatan <i>District</i>	Banyaknya							
	Sekolah	Murid	Lulusan	Putus Sekolah	Guru			
					Tetap	Tdk Tetap	Jumlah	
(1)	(2)	(3)	(4)	(5)	(6)	(7)	(8)	
01	Ayah	-	-	-	-	-	-	
02	Buayan	-	-	-	-	-	-	
03	Puring	-	-	-	-	-	-	
04	Petanahan	-	-	-	-	-	-	
05	Kliron	-	-	-	-	-	-	
06	Buluspesantren	-	-	-	-	-	-	
07	Ambal	-	-	-	-	-	-	
08	Mirit	-	-	-	-	-	-	
09	Prebun	-	-	-	-	-	-	
10	Kutowinangun	-	-	-	-	-	-	
11	Alian	-	-	-	-	-	-	
12	Kebumen	1	710	237	-	34	11	45
13	Pejagoan	-	-	-	-	-	-	-
14	Sruweng	-	-	-	-	-	-	-
15	Adimulyo	-	-	-	-	-	-	-
16	Kuwarasan	-	-	-	-	-	-	-
17	Rowokele	-	-	-	-	-	-	-
18	Sempor	-	-	-	-	-	-	-
19	Gombong	-	-	-	-	-	-	-
20	Karanganyar	1	705	234	1	36	8	44
21	Karanggayam	-	-	-	-	-	-	-
22	Sadang	-	-	-	-	-	-	-
Jumlah / Total	2	1.415	471	1	70	19	89	
Jumlah Tahun 1999	2	1.413	467	9	72	15	87	
Jumlah Tahun 1998	2	1.424	472	-	68	14	82	

Sumber Data : Kantor Departemen Pendidikan Nasional Kab. Kebumen

Source : National Education Departement of Kebumen Regency

Tabel : 4.16

BANYAKNYA SMK (D/H SMEA) SWASTA DI KABUPATEN KEBUMEN DIRINCI

Table

MENURUT KECAMATAN, BANYAKNYA SEKOLAH, MURID, LULUSAN,
PUTUS SEKOLAH DAN GURU TETAP DAN TIDAK TETAP, TAHUN 2000*Number of Schools, Pupils, Graduated Student, Drop Out Pupils and Teachers
from Non Government Economical Senior High School by District in Kebumen 2000*

	Kecamatan <i>District</i>	Banyaknya						Jumlah
		Sekolah	Murid	Lulusan	Putus Sekolah	Guru		
						Tetap	Tdk Tetap	
(1)	(2)	(3)	(4)	(5)	(6)	(7)	(8)	
01	Ayah	1	46	-	-	5	8	13
02	Buayan	-	-	-	-	-	-	-
03	Puring	-	-	-	-	-	-	-
04	Petanahan	-	-	-	-	-	-	-
05	Kliron	-	-	-	-	-	-	-
06	Buluspesantren	-	-	-	-	-	-	-
07	Ambal	-	-	-	-	-	-	-
08	Mirit	-	-	-	-	-	-	-
09	Prembun	2	1.195	344	-	16	37	53
10	Kutowinangun	1	72	22	2	7	-	7
11	Alian	-	-	-	-	-	-	-
12	Kebumen	5	3.625	1.097	53	29	93	122
13	Pejagoan	-	-	-	-	-	-	-
14	Sruweng	-	-	-	-	-	-	-
15	Adimulyo	-	-	-	-	-	-	-
16	Kuwarasan	-	-	-	-	-	-	-
17	Rowokele	-	-	-	-	-	-	-
18	Sempor	-	-	-	-	-	-	-
19	Gombong	4	1.736	423	-	57	22	79
20	Karanganyar	2	1.974	656	12	10	34	44
21	Karanggayam	-	-	-	-	-	-	-
22	Sadang	-	-	-	-	-	-	-
Jumlah / Total		15	8.648	2.542	67	124	194	318
Jumlah Tahun 1999		13	8.530	2.384	76	119	223	342
Jumlah Tahun 1998		12	8.260	2.272	95	124	216	340

Sumber Data : Kantor Departemen Pendidikan Nasional Kab. Kebumen

Source : National Education Departement of Kebumen Regency

**Tabel : 4.17 BANYAKNYA MADRASAH ALIAH NEGERI DI KABUPATEN KEBUMEN DIRINCI
MENURUT KECAMATAN, BANYAKNYA SEKOLAH, MURID, LULUSAN,
PUTUS SEKOLAH DAN GURU TETAP DAN TIDAK TETAP, TAHUN 2000**

*Number of Schools, Pupils, Graduated Student, Drop Out Pupils and Teachers
from Government Islamic Senior High School by District in Kebumen 2000*

Kecamatan <i>District</i>	Banyaknya							
	Sekolah	Murid	Lulusan	Putus Sekolah	Guru			
					Tetap	Tdk Tetap	Jumlah	
(1)	(2)	(3)	(4)	(5)	(6)	(7)	(8)	
01	Ayah	-	-	-	-	-	-	-
02	Buayan	-	-	-	-	-	-	-
03	Puring	-	-	-	-	-	-	-
04	Petanahan	-	-	-	-	-	-	-
05	Klirong	-	-	-	-	-	-	-
06	Buluspesantren	-	-	-	-	-	-	-
07	Ambal	-	-	-	-	-	-	-
08	Mirit	-	-	-	-	-	-	-
09	Prembun	-	-	-	-	-	-	-
10	Kutowinangun	1	657	142	-	25	16	41
11	Alian	-	-	-	-	-	-	-
12	Kebumen	2	1.840	447	28	41	45	86
13	Pejagoan	-	-	-	-	-	-	-
14	Sruweng	-	-	-	-	-	-	-
15	Adimulyo	-	-	-	-	-	-	-
16	Kuwarasan	-	-	-	-	-	-	-
17	Rowokele	-	-	-	-	-	-	-
18	Sempor	-	-	-	-	-	-	-
19	Gombang	1	113	24	-	7	5	12
20	Karanganyar	-	-	-	-	-	-	-
21	Karanggayam	-	-	-	-	-	-	-
22	Sadang	-	-	-	-	-	-	-
Jumlah / Total	4	2.610	613	28	73	66	139	
Jumlah Tahun 1999	4	2.339	641	-	77	27	104	
Jumlah Tahun 1998	4	1.808	557	-	101	42	143	

Sumber Data : Departemen Agama Kab. Kebumen

Source : Religion Departement of Kebumen Regency

**Tabel : 4.18 BANYAKNYA MADRASAH ALIAH SWASTA DI KABUPATEN KEBUMEN DIRINCI
MENURUT KECAMATAN, BANYAKNYA SEKOLAH, MURID, LULUSAN,
PUTUS SEKOLAH DAN GURU TETAP DAN TIDAK TETAP, TAHUN 2000**

*Number of Schools, Pupils, Graduated Student, Drop Out Pupils and Teachers
from Non Government Islamic Senior High School by District in Kebumen 2000*

Kecamatan <i>District</i>	Banyaknya							
	Sekolah	Murid	Lulusan	Putus Sekolah	Guru			
					Tetap	Tdk Tetap	Jumlah	
(1)	(2)	(3)	(4)	(5)	(6)	(7)	(8)	
01	A y a h	-	-	-	-	-	-	-
02	Buayan	-	-	-	-	-	-	-
03	P u r i n g	-	-	-	-	-	-	-
04	Petanahan	3	342	104	2	3	44	47
05	K l i r o n g	1	20	7	-	2	7	9
06	Buluspesantren	-	-	-	-	-	-	-
07	A m b a l	-	-	-	-	-	-	-
08	M i r i t	-	-	-	-	-	-	-
09	Prembun	-	-	-	-	-	-	-
10	Kutowinangun	-	-	-	-	-	-	-
11	A l i a n	-	-	-	-	-	-	-
12	Kebumen	1	344	124	-	4	22	26
13	Pejagoan	-	-	-	-	-	-	-
14	Sruweng	-	-	-	-	-	-	-
15	Adimulyo	-	-	-	-	-	-	-
16	Kuwarasan	-	-	-	-	-	-	-
17	Rowokele	1	64	21	-	-	17	17
18	S e m p o r	-	-	-	-	-	-	-
19	Gombong	-	-	-	-	-	-	-
20	Karanganyar	-	-	-	-	-	-	-
21	Karangayam	-	-	-	-	-	-	-
22	S a d a n g	-	-	-	-	-	-	-
J u m l a h / Total	6	770	256	2	9	90	99	
Jumlah Tahun 1999	6	729	261	-	11	95	106	
Jumlah Tahun 1998	6	756	218	-	7	59	66	

Sumber Data : Departemen Agama Kab. Kebumen

Source : Religion Departement of Kebumen Regency

Tabel : 4.19 BANYAKNYA SMK (RUMPUN TEKNIK) NEGERI DI KABUPATEN KEBUMEN DIRINCI

Table

**MENURUT KECAMATAN, BANYAKNYA SEKOLAH, MURID, LULUSAN,
PUTUS SEKOLAH DAN GURU TETAP DAN TIDAK TETAP, TAHUN 2000***Number of Schools, Pupils, Graduated Student, Drop Out Pupils and Teachers
from Government Technical Senior High School by District in Kebumen 2000*

Kecamatan <i>District</i>	Banyaknya							
	Sekolah	Murid	Lulusan	Putus Sekolah	Guru			
					Tetap	Tdk Tetap	Jumlah	
(1)	(2)	(3)	(4)	(5)	(6)	(7)	(8)	
01	Ayah	-	-	-	-	-	-	-
02	Buayan	-	-	-	-	-	-	-
03	Puring	-	-	-	-	-	-	-
04	Petanahan	-	-	-	-	-	-	-
05	Klirong	-	-	-	-	-	-	-
06	Buluspesantren	-	-	-	-	-	-	-
07	Ambal	-	-	-	-	-	-	-
08	Mirit	-	-	-	-	-	-	-
09	Prebun	-	-	-	-	-	-	-
10	Kutowinangun	-	-	-	-	-	-	-
11	Alian	-	-	-	-	-	-	-
12	Kebumen	1	1.050	351	-	86	4	90
13	Pejagoan	-	-	-	-	-	-	-
14	Sruweng	-	-	-	-	-	-	-
15	Adimulyo	-	-	-	-	-	-	-
16	Kuwarasan	-	-	-	-	-	-	-
17	Rowokele	-	-	-	-	-	-	-
18	Sempor	-	-	-	-	-	-	-
19	Gombong	1	466	173	4	33	5	38
20	Karanganyar	-	-	-	-	-	-	-
21	Karangayam	-	-	-	-	-	-	-
22	Sadang	-	-	-	-	-	-	-
Jumlah / Total	2	1.516	524	4	119	9	128	
Jumlah Tahun 1999	2	1.529	-	-	125	9	134	
Jumlah Tahun 1998	2	1.369	324	-	140	7	147	

Sumber Data : Kantor Departemen Pendidikan Nasional Kab. Kebumen*Source : National Education Departement of Kebumen Regency*

Tabel : 4.20 BANYAKNYA SMK (RUMPUN TEKNIK) SWASTA DI KABUPATEN KEBUMEN DIRINCI

Table

**MENURUT KECAMATAN, BANYAKNYA SEKOLAH, MURID, LULUSAN,
PUTUS SEKOLAH DAN GURU TETAP DAN TIDAK TETAP, TAHUN 2000***Number of Schools, Pupils, Graduated Student, Drop Out Pupils and Teachers
from Non Government Technical Senior High School by District in Kebumen 2000*

	Kecamatan <i>District</i>	Banyaknya						
		Sekolah	Murid	Lulusan	Putus Sekolah	Guru		
						Tetap	Tdk Tetap	Jumlah
(1)	(2)	(3)	(4)	(5)	(6)	(7)	(8)	
01	Ayah	-	-	-	-	-	-	-
02	Buayan	-	-	-	-	-	-	-
03	Puring	-	-	-	-	-	-	-
04	Petanahan	1	17	-	-	-	17	17
05	Klirong	-	-	-	-	-	-	-
06	Buluspesantren	-	-	-	-	-	-	-
07	Ambal	-	-	-	-	-	-	-
08	Mirit	-	-	-	-	-	-	-
09	Prembun	2	954	265	4	8	47	55
10	Kutowinangun	2	1.227	477	33	21	44	65
11	Alian	-	-	-	-	-	-	-
12	Kebumen	7	4.904	1.413	53	71	143	214
13	Pejagoan	-	-	-	-	-	-	-
14	Sruweng	1	622	223	-	7	27	34
15	Adimulyo	-	-	-	-	-	-	-
16	Kuwarasan	-	-	-	-	-	-	-
17	Rowokele	-	-	-	-	-	-	-
18	Sempor	-	-	-	-	-	-	-
19	Gombong	2	1.865	584	23	19	35	54
20	Karanganyar	2	1.677	570	62	26	38	64
21	Karanggayam	-	-	-	-	-	-	-
22	Sadang	-	-	-	-	-	-	-
Jumlah / Total		17	11.266	3.532	175	152	351	503
Jumlah Tahun 1999		16	11.245	3.359	197	157	266	423
Jumlah Tahun 1998		15	10.881	2.898	160	167	313	480

Sumber Data : Kantor Departemen Pendidikan Nasional Kab. Kebumen*Source : National Education Departement of Kebumen Regency*

Tabel : 4.21 BANYAKNYA PENDIDIKAN SETINGKAT DIPLOMA (PENDIDIKAN GURU SEKOLAH DASAR/ PGSD) NEGERI DI KABUPATEN KEBUMEN DIRINCI MENURUT BANYAKNYA SEKOLAH, MAHASISWA ,LULUSAN, MAHASISWA DO, STAF PENGAJAR TETAP DAN TIDAK TETAP TAHUN 2000

Number of Schools, Students, Graduated Student, Drop Out Students and Lecturer from Government Diploma Education "(PGSD)" by District in Kebumen 2000

Kecamatan <i>District</i>	Banyaknya						
	Sekolah	Mhs.	Lulusan	Mhs. Do	Staf Pengajar		
					Tetap	Tdk Tetap	Jumlah
(1)	(2)	(3)	(4)	(5)	(6)	(7)	(8)
01	A y a h	-	-	-	-	-	-
02	Buayan	-	-	-	-	-	-
03	P u r i n g	-	-	-	-	-	-
04	Petanahan	-	-	-	-	-	-
05	K l i r o n g	-	-	-	-	-	-
06	Buluspesantren	-	-	-	-	-	-
07	A m b a l	-	-	-	-	-	-
08	M i r i t	-	-	-	-	-	-
09	Prembun	-	-	-	-	-	-
10	Kutowinangun	-	-	-	-	-	-
11	A l i a n	-	-	-	-	-	-
12	Kebumen	1	458	41	-	16	16
13	Pejagoan	-	-	-	-	-	-
14	Sruweng	-	-	-	-	-	-
15	Adimulyo	-	-	-	-	-	-
16	Kuwarasan	-	-	-	-	-	-
17	Rowokele	-	-	-	-	-	-
18	S e m p o r	-	-	-	-	-	-
19	Gombong	-	-	-	-	-	-
20	Karanganyar	-	-	-	-	-	-
21	Karanggayam	-	-	-	-	-	-
22	S a d a n g	-	-	-	-	-	-
J u m l a h / Total	1	458	41	-	16	-	16
Jumlah Tahun 1999	1	596	369	-	16	-	16
Jumlah Tahun 1998	1	696	285	-	16	-	16

Sumber Data / Source : PGSD Kab. Kebumen

**Tabel : 4.22 BANYAKNYA PENDIDIKAN SETINGKAT AKADEMI SWASTA DI KAB. KEBUMEN DIRINCI
MENURUT BANYAKNYA SEKOLAH, MAHASISWA, LULUSAN, MAHASISWA DO,
DAN STAF PENGAJAR TETAP DAN TIDAK TETAP, TAHUN 2000**

*Number of Schools, Students, Graduated Student, Drop Out Students and Lecturer
from Non Government Academy by District in Kebumen 2000*

Kecamatan <i>District</i>	Banyaknya							
	Sekolah	Mhs	Lulusan	Mhs Do	Staf Pengajar			
					Tetap	Tdk Tetap	Jumlah	
(1)	(2)	(3)	(4)	(5)	(6)	(7)	(8)	
01	A y a h	-	-	-	-	-	-	-
02	Buayan	-	-	-	-	-	-	-
03	P u r i n g	-	-	-	-	-	-	-
04	Petanahan	-	-	-	-	-	-	-
05	K l i r o n g	-	-	-	-	-	-	-
06	Buluspesantren	-	-	-	-	-	-	-
07	A m b a l	-	-	-	-	-	-	-
08	M i r i t	-	-	-	-	-	-	-
09	Prembun	-	-	-	-	-	-	-
10	Kutowinangun	-	-	-	-	-	-	-
11	A l i a n	-	-	-	-	-	-	-
12	Kebumen	1	68	-	-	9	8	17
13	Pejagoan	-	-	-	-	-	-	-
14	Sruweng	-	-	-	-	-	-	-
15	Adimulyo	-	-	-	-	-	-	-
16	Kuwarasan	-	-	-	-	-	-	-
17	Rowokele	-	-	-	-	-	-	-
18	S e m p o r	-	-	-	-	-	-	-
19	Gombong	1	228	79	-	15	35	50
20	Karanganyar	-	-	-	-	-	-	-
21	Karangayam	-	-	-	-	-	-	-
22	S a d a n g	-	-	-	-	-	-	-
J u m l a h / Total	2	296	79	-	24	43	67	
Jumlah Tahun 1999	2	412	116	3	36	45	81	
Jumlah Tahun 1998	2	328	99	-	35	39	74	

Sumber / Source : AKPER Muhamadiyah Gombong dan AMIK Kebumen

Tabel : 4.23 BANYAKNYA PENDIDIKAN SETINGKAT SEKOLAH TINGGI DI KAB. KEBUMEN DIRINCI
Table MENURUT BANYAKNYA SEKOLAH, MAHASISWA, LULUSAN, MAHASISWA DO,
DAN STAF PENGAJAR TETAP DAN TIDAK TETAP TAHUN 2000
Number of Schools, Students, Graduated Student, Drop Out Students and Lecturer
from Non Government University by District in Kebumen 2000

Kecamatan <i>District</i>	Banyaknya							
	Sekolah	Mhs	Lulusan	Mhs Do	Staf Pengajar			
					Tetap	Tdk Tetap	Jumlah	
(1)	(2)	(3)	(4)	(5)	(6)	(7)	(8)	
01	A y a h	-	-	-	-	-	-	-
02	Buayan	-	-	-	-	-	-	-
03	P u r i n g	-	-	-	-	-	-	-
04	Petanahan	-	-	-	-	-	-	-
05	K l i r o n g	-	-	-	-	-	-	-
06	Buluspesantren	-	-	-	-	-	-	-
07	A m b a l	-	-	-	-	-	-	-
08	M i r i t	-	-	-	-	-	-	-
09	Prembun	-	-	-	-	-	-	-
10	Kutowinangun	-	-	-	-	-	-	-
11	A l i a n	-	-	-	-	-	-	-
12	Kebumen	1	1.115	81	-	6	48	54
13	Pejagoan	-	-	-	-	-	-	-
14	Sruweng	-	-	-	-	-	-	-
15	Adimulyo	-	-	-	-	-	-	-
16	Kuwarasan	-	-	-	-	-	-	-
17	Rowokele	-	-	-	-	-	-	-
18	S e m p o r	-	-	-	-	-	-	-
19	Gombong	-	-	-	-	-	-	-
20	Karanganyar	-	-	-	-	-	-	-
21	Karangayam	-	-	-	-	-	-	-
22	S a d a n g	-	-	-	-	-	-	-
J u m l a h / Total		1	1.115	81	-	6	48	54
Jumlah Tahun 1999		1	1.102	36	-	6	48	54
Jumlah Tahun 1998		1	1.151	13	-	21	21	42

Sumber Data / Source : STAINU Kebumen

Tabel : 4.24

**BANYAKNYA JEMAAH HAJI DARI KABUPATEN KEBUMEN DIRINCI
MENURUT KECAMATAN DAN JENIS KELAMIN
TAHUN 2000**

Table

Number of Pilgrims Departing for Mecca by District in Kebumen 2000

Kecamatan		Laki - laki	Perempuan	J u m l a h
<i>District</i>				
(1)		(2)	(3)	(4)
01	A y a h	7	2	9
02	Buayan	2	1	3
03	P u r i n g	20	18	38
04	Petanahan	22	15	37
05	K l i r o n g	12	16	28
06	Buluspesantren	32	21	53
07	A m b a l	11	9	20
08	M i r i t	10	5	15
09	Prembun	9	8	17
10	Kutowinangun	10	11	21
11	A l i a n	22	17	39
12	Kebumen	49	44	93
13	Pejagoan	18	13	31
14	Sruweng	8	11	19
15	Adimulyo	8	11	19
16	Kuwarasan	7	8	15
17	Rowokele	2	2	4
18	S e m p o r	1	1	2
19	Gombong	13	15	28
20	Karanganyar	2	4	6
21	Karangayam	1	-	1
22	S a d a n g	4	1	5
J u m l a h / Total		270	233	503
Jumlah Tahun 1999 *		62	42	104
Jumlah Tahun 1998 *		465	342	807

Sumber Data : Kantor Departemen Agama Kab. Kebumen

Source : Religion Departement of Kebumen Regency

*) Data diperbaiki

Tabel : 4.25

Table

**BANYAKNYA JEMAAH HAJI DARI KABUPATEN KEBUMEN DIRINCI
MENURUT KECAMATAN DAN SEBAB TIDAK KEMBALI TAHUN 2000**
*Number of Pilgrims Departing for Mecca Who were not Return and Its cause by District
in Kebumen 2000*

	<u>Kecamatan</u> <i>District</i>	Sebab Tidak Kembali			Jumlah
		Meninggal	Hilang	Lainnya	
	(1)	(2)	(3)	(4)	(5)
01	A y a h	-	-	-	-
02	Buayan	-	-	-	-
03	P u r i n g	1	-	-	1
04	Petanahan	-	-	-	-
05	K l i r o n g	-	-	-	-
06	Buluspesantren	-	-	-	-
07	A m b a l	-	-	-	-
08	M i r i t	-	-	-	-
09	Prembun	-	-	-	-
10	Kutowinangun	-	-	-	-
11	A l i a n	1	-	-	1
12	Kebumen	1	-	-	1
13	Pejagoan	-	-	-	-
14	Sruweng	-	-	-	-
15	Adimulyo	-	-	-	-
16	Kuwarasan	-	-	-	-
17	Rowokele	-	-	-	-
18	S e m p o r	-	-	-	-
19	Gombang	-	-	-	-
20	Karanganyar	-	-	-	-
21	Karanggayam	-	-	-	-
22	S a d a n g	-	-	-	-
	J u m l a h / Total	3	-	-	3
	Jumlah Tahun 1999 *	-	-	-	-
	Jumlah Tahun 1998 *	9	-	-	9

Sumber Data : Kantor Departemen Agama Kab. Kebumen

Source : Religion Departement of Kebumen Regency

*) Data diperbaiki

Tabel : 4.26

**BANYAKNYA JEMAAH HAJI DARI KABUPATEN KEBUMEN DIRINCI
MENURUT KECAMATAN DAN KELOMPOK UMUR
TAHUN 2000**

Table

Number of Pilgrims Departing for Mecca by District and Age Group in Kebumen 2000

	Kecamatan <i>District</i>	Kelompok Umur						Jumlah
		≤ 29 Th	30-39 Th	40-49 Th	50-59	60-69	≥ 70 Th	
	(1)	(2)	(3)	(4)	(5)	(6)	(7)	(8)
01	Ayah	-	-	4	2	1	2	9
02	Buayan	-	-	1	1	1	-	3
03	Puring	-	2	6	15	10	5	38
04	Petanahan	-	4	16	9	7	1	37
05	Klirong	-	2	6	12	6	2	28
06	Buluspesantren	-	4	20	16	12	1	53
07	Ambal	-	1	4	8	6	1	20
08	Mirit	-	2	2	5	4	2	15
09	Prembun	-	1	5	7	4	-	17
10	Kutowinangun	-	4	2	6	6	3	21
11	Alian	1	6	9	12	10	1	39
12	Kebumen	-	20	27	23	13	10	93
13	Pejagoan	-	3	8	6	13	1	31
14	Sruweng	2	1	3	8	4	1	19
15	Adimulyo	-	4	4	6	4	1	19
16	Kuwarasan	-	3	4	5	-	3	15
17	Rowokele	-	-	1	3	-	-	4
18	Sempor	-	-	-	-	1	1	2
19	Gombang	1	3	6	10	8	-	28
20	Karanganyar	-	1	-	1	4	-	6
21	Karanggayam	-	-	-	-	1	-	1
22	Sadang	-	-	-	-	2	-	2
Jumlah / Total		4	61	128	155	117	35	500
Jumlah Tahun 1999 *		5	12	33	26	23	5	104
Jumlah Tahun 1998 *		29	54	119	192	281	132	807

Sumber Data : Kantor Departemen Agama Kab. Kebumen

Source : Religion Departement of Kebumen Regency

*) Data diperbaiki

Kebumen Dalam Angka 2000

Tabel : 4.27**BANYAKNYA JEMAAH HAJI DARI KABUPATEN KEBUMEN DIRINCI**

Table

MENURUT KECAMATAN DAN TINGKAT PENDIDIKAN**TAHUN 2000***Number of Pilgrims Departing for Mecca by District and Educational Attainment in Kebumen 2000*

	Kecamatan <i>District</i>	Tingkat Pendidikan					
		Tdk Tamat SD	SD	SLTP	SLTA	AKADEMI	PT
	(1)	(2)	(3)	(4)	(5)	(6)	(7)
01	A y a h	-	7	1	1	-	-
02	Buayan	-	2	-	-	-	1
03	P u r i n g	-	29	4	5	-	-
04	Petanahan	-	21	8	8	-	-
05	K l i r o n g	-	19	3	3	-	3
06	Buluspesantren	-	35	6	8	-	4
07	A m b a l	-	12	3	5	-	-
08	M i r i t	-	10	1	3	-	1
09	Prembun	-	9	1	4	-	3
10	Kutowinangun	-	14	1	5	-	1
11	A l i a n	-	22	8	7	-	2
12	Kebumen	-	48	9	22	-	14
13	Pejagoan	-	19	3	6	-	3
14	Sruweng	-	13	2	2	-	2
15	Adimulyo	-	11	1	7	-	-
16	Kuwarasan	-	8	2	3	-	2
17	Rowokele	-	2	1	1	-	-
18	S e m p o r	-	2	-	-	-	-
19	Gombong	-	5	7	10	-	6
20	Karanganyar	-	4	-	2	-	-
21	Karanggayam	-	1	-	-	-	-
22	S a d a n g	-	4	-	-	-	1
	J u m l a h / Total	-	297	61	102	-	43
	Jumlah Tahun 1999 *	-	41	29	30	3	1
	Jumlah Tahun 1998 *	-	561	90	109	-	47

Sumber Data : Kantor Departemen Agama Kab. Kebumen*Source : Religion Departement of Kebumen Regency*

*) Data diperbaiki

Tabel : 4.28

BANYAKNYA RUMAH SAKIT, PUSKESMAS DAN PUSKESMAS PEMBANTU SERTA

Table

BANYAKNYA TEMPAT TIDUR BAGI YANG MENERIMA RAWAT INAP

DI KABUPATEN KEBUMEN DIRINCI MENURUT KECAMATAN, TAHUN 2000

Number of Hospital, Public Health Center (PHC), Sub PHC, and Beds by District in Kebumen 2000

	Kecamatan <i>District</i>	Rumah Sakit		Puskesmas Perawatan		Puskesmas Non Perawatan	Puskesmas Pembantu
		Jumlah	Tempat Tidur	Jumlah	Tempat Tidur		
	(1)	(2)	(3)	(4)	(5)	(6)	(8)
01	Ayah	-	-	-	-	2	4
02	Buayan	1	20	-	-	1	3
03	Puring	-	-	-	-	1	3
04	Petanahan	-	-	-	-	1	3
05	Kliron	-	-	-	-	2	3
06	Buluspesantren	-	-	-	-	2	3
07	Ambal	-	-	-	-	2	4
08	Mirit	-	-	-	-	2	4
09	Prembun	-	-	1	20	-	2
10	Kutowinangun	-	-	-	-	1	2
11	Alian	-	-	-	-	1	5
12	Kebumen	3	120	-	-	3	5
13	Pejagoan	-	-	-	-	1	2
14	Sruweng	1	20	-	-	1	4
15	Adimulyo	-	-	-	-	1	3
16	Kuwarasan	-	-	-	-	1	2
17	Rowokele	-	-	-	-	1	2
18	Sempor	-	-	-	-	2	3
19	Gombong	3	140	1	30	1	3
20	Karanganyar	-	-	1	20	-	2
21	Karanggayam	-	-	-	-	1	3
22	Sadang	-	-	-	-	1	4
	Jumlah / Total	8	300	3	70	28	69
	Jumlah Tahun 1999	5	472	3	50	30	77
	Jumlah Tahun 1998	5	422	3	49	29	74

Sumber Data : Kantor Dinas Kesehatan Kab. Kebumen

Source : Public Health Service of Kebumen Regency

Tabel : 4.29

**BANYAKNYA TENAGA MEDIS YANG BEKERJA DI RUMAH SAKIT DAN
PUSKESMAS/PUSKESMAS PEMBANTU DI KABUPATEN KEBUMEN
TAHUN 2000**

Table

Number of Paramedic in Hospital and Public Health Center in Kebumen 2000

Tenaga Medis	Rumah Sakit	Puskesmas / Puskesmas Pembantu
(1)	(2)	(3)
1. Dokter Umum	36	31
2. Dokter Spesialis	64	-
3. Dokter Gigi	6	17
4. Bidan	36	97
5. Bidan Desa	2	213
6. Perawat	207	106
7. Perawat Gigi	6	10
8. Apoteker	6	3
9. APK	8	15
10. Asisten Apoteker	10	-
11. SPPH	2	12
12. Penjaga Kesehatan Tk. I	23	-
13. PKU/PKE/Pek. Kes SMP	44	25
14. Pekarya Kesehatan/SMA	100	21
J u m l a h / Total	550	550
Jumlah Tahun 1999	256	494
Jumlah Tahun 1998	110	558

Sumber Data : Kantor Dinas Kesehatan Kab. Kebumen

Source : Public Health Service of Kebumen Regency

Tabel : 4.30

Table

**BANYAKNYA PENDUDUK YANG MENDAPATKAN IMUNISASI DI
KABUPATEN KEBUMEN DIRINCI MENURUT JENIS IMUNISASI
TAHUN 2000**

Imunisation Coverage by Kind of Imunisation in Kebumen 2000

Jenis Imunisasi		Jumlah Penduduk Diimunisasi
<i>Kind of Imunisation</i>		
(1)		(2)
1	B.C.G.	22.853
2	D.P.T. 1	23.074
3	D.P.T. 2	22.511
4	D.P.T. 3	21.082
5	POLIO 1	23.359
6	POLIO 2	22.632
7	POLIO 4	20.352
8	TT 1 - Ibu Hamil	19.007
9	TT 2 - Ibu Hamil	16.628
10	TT 1 - Calon Pengantin	-
11	TT 2 - Calon Pengantin	-
12	TT 1 - Anak SD Klas IV Putri	-
13	TT 2 - Anak SD Klas IV Putri	144.234
14	DT 1 - Anak SD Klas I	29.586
15	DT 2 - Anak SD Klas I	-
16	CAMPAK	20.352
17	HEPATITIS B I	23.052
18	HEPATITIS B II	21.321
19	HEPATITIS B III	20.212
J u m l a h / Total		450.255
Jumlah Tahun 1999		301.491
Jumlah Tahun 1998		310.512

Sumber Data : Kantor Dinas Kesehatan Kab. Kebumen

Source : Public Health Service of Kebumen Regency

Tabel : 4.31**BANYAKNYA PENDERITA PENYAKIT TERTENTU DAN YANG MENINGGAL**

Table

BERDASARKAN RAWAT INAP DI KABUPAEN KEBUMEN**DIRINCI MENURUT JENIS PENYAKIT TAHUN 2000***Number of Sufferer by Particular Disease Classified in Kebumen 2000*

Jenis Penyakit <i>Classified of Disease</i>		Penderita	Meninggal
(1)	(2)	(3)	
1.	Kolera	-	-
2.	Diare	23.599	-
3.	Desentri	15.038	-
4.	Tifoid	-	-
5.	TB Paru BTA +	256	5
6.	TB Paru Kliniks	108	-
7.	Kusta MB	19	1
8.	Kusta PB	2	-
9.	Difteri	-	-
10.	Batuk Rejan	2	-
11.	Tetanus	1	-
12.	Poliomyelitis Akut	-	-
13.	Campak	213	-
14.	Rabies	5	-
15.	DBD (DHF)	25	-
16.	Malaria Falciparum	1.029	-
17.	Malaria Vivax	2.047	-
18.	Malaria Mix	11	-
19.	Malaria Kliniks	28.418	-
20.	Sifilis	-	-
21.	Infeksi Gonokok	7	-
22.	Frambusia	-	-
23.	Filariasis	-	-
24.	Pneumonia	23.595	35
25.	Tetanus Neomuatarum	4	-
26.	Infeksi Meningokok	-	-
27.	TBS Meningitis dan SSP	-	-
J u m l a h / Total		94.379	41
Jumlah Tahun 1999		26.114	-
Jumlah Tahun 1998		2.651	49

Sumber Data : Kantor Dinas Kesehatan Kab. Kebumen*Source : Public Health Service of Kebumen Regency*

Tabel : 4.32

Table

**BANYAKNYA TOKO OBAT DAN APOTIK
DIRINCI MENURUT KECAMATAN TAHUN 2000**
Number of Drugstore and Dispensary by Distric in Kebumen 2000

<u>Kecamatan</u> <i>District</i>	<u>Toko Obat</u> <i>Drugstore</i>	<u>Apotik</u> <i>Dispensary</i>
(1)	(2)	(3)
01	A y a h	-
02	Buayan	-
03	P u r i n g	-
04	Petanahan	-
05	K l i r o n g	-
06	Buluspesantren	-
07	A m b a l	-
08	M i r i t	-
09	Prembun	1
10	Kutowinangun	1
11	A l i a n	1
12	Kebumen	3
13	Pejagoan	-
14	Sruweng	-
15	Adimulyo	-
16	Kuwarasan	-
17	Rowokele	-
18	S e m p o r	-
19	Gombang	2
20	Karanganyar	1
21	Karangayam	-
22	S a d a n g	-
J u m l a h / Total		9
Jumlah Tahun 1999		8
Jumlah Tahun 1998		9

Sumber Data : Kantor Dinas Kesehatan Kab. Kebumen

Source : Public Health Service of Kebumen Regency

Tabel : 4.33

**BANYAKNYA DUKUN BAYI KABUPATEN KEBUMEN DIRINCI MENURUT
KECAMATAN DAN KEIKUTSERTAAN DALAM KURSUS
TAHUN 2000**

Table

Number of Traditional Midwife by District in Kebumen 2000

	<u>Kecamatan</u> <i>District</i>	<u>Perempuan</u>		J u m l a h
		Sudah dikursus/ lulus	Belum dikursus/ belum lulus	
	(1)	(2)	(3)	(4)
01	A y a h	24	4	28
02	Buayan	24	-	24
03	P u r i n g	15	5	20
04	Petanahan	14	-	14
05	K l i r o n g	33	-	33
06	Buluspesantren	31	-	31
07	A m b a l	29	7	36
08	M i r i t	32	7	39
09	Prembun	29	-	29
10	Kutowinangun	25	-	25
11	A l i a n	39	3	42
12	Kebumen	57	-	57
13	Pejagoan	13	-	13
14	Sruweng	29	-	29
15	Adimulyo	18	-	18
16	Kuwarasan	21	-	21
17	Rowokele	24	-	24
18	S e m p o r	24	15	39
19	Gombong	21	4	25
20	Karanganyar	28	-	28
21	Karanggayam	24	-	24
22	S a d a n g	42	-	42
	J u m l a h / Total	596	45	641
	Jumlah Tahun 1999	579	23	602
	Jumlah Tahun 1998	581	19	600

Sumber Data : Kantor Dinas Kesehatan Kab. Kebumen

Source : Public Health Service of Kebumen Regency

Tabel : 4.34 BANYAKNYA BALITA DI KABUPATEN KEBUMEN YANG DITIMBANG DAN MEMILIKI KMS SERTA YANG DITIMBANG NAIK DIRINCI MENURUT KECAMATAN TAHUN 2000
Number of Under Five Year Old Children that The Balance on and have "KMS" Card by District in Kebumen 2000

<u>Kecamatan</u> <i>District</i>	Banyaknya Balita				
	Jumlah	Memiliki KMS	Ditimbang di Pos Yandu	Ditimbang Naik	
(1)	(2)	(3)	(4)	(5)	
01	Ayah	4.439	4.439	3.204	2.416
02	Buayan	5.438	5.294	4.492	3.808
03	Puring	4.286	4.242	2.371	1.154
04	Petanahan	4.073	4.073	2.239	1.535
05	Klirong	4.445	4.445	4.113	2.318
06	Buluspesantren	5.753	5.753	4.753	3.928
07	Ambal	5.421	5.421	3.426	2.840
08	Mirit	5.200	5.200	3.270	2.384
09	Prembun	3.093	3.093	1.821	1.023
10	Kutowinangun	3.473	3.473	2.342	1.593
11	Alian	7.188	7.188	6.171	5.583
12	Kebumen	10.020	9.049	5.543	4.530
13	Pejagoan	4.118	4.188	2.556	1.749
14	Sruweng	3.949	3.949	2.219	1.563
15	Adimulyo	2.400	2.400	1.845	1.270
16	Kuwarasan	4.691	4.691	2.987	1.831
17	Rowokele	3.589	3.589	2.774	1.988
18	Sempor	5.187	5.187	2.569	1.974
19	Gombong	3.883	3.883	2.580	1.487
20	Karanganyar	2.440	2.440	1.930	1.313
21	Karanggayam	4.447	4.222	3.797	3.236
22	Sadang	5.459	4.766	2.859	1.701
Jumlah / Total	102.992	100.985	69.861	51.224	
Jumlah Tahun 1999	103.872	98.343	66.515	46.878	
Jumlah Tahun 1998	108.345	102.301	65.272	46.891	

Sumber Data : Kantor Dinas Kesehatan Kab. Kebumen

Source : Public Health Service of Kebumen Regency

Tabel 4.35 BANYAKNYA POSYANDU DAN BALITA YANG DITIMBANG DI KABUPATEN

Table

KEBUMEN DIRINCI MENURUT KECAMATAN TAHUN 2000*Number of "Posyandu" and Under Five Year Old Children that The Balance on by District in Kebumen 2000*

	<u>Kecamatan</u> <i>District</i>	Posyandu	Balita Yang Ditimbang
	(1)	(2)	(3)
01	A y a h	100	3.204
02	Buayan	87	4.492
03	P u r i n g	98	2.371
04	Petanahan	112	2.239
05	K l i r o n g	126	4.113
06	Buluspesantren	85	4.753
07	A m b a l	138	3.426
08	M i r i t	166	3.270
09	Prembun	136	1.071
10	Kutowinangun	58	2.342
11	A l i a n	136	6.171
12	Kebumen	142	5.543
13	Pejagoan	70	2.556
14	Sruweng	128	2.219
15	Adimulyo	99	1.845
16	Kuwarasan	90	2.987
17	Rowokele	62	2.774
18	S e m p o r	81	2.569
19	Gombong	93	2.550
20	Karanganyar	63	1.930
21	Karangayam	61	3.797
22	S a d a n g	92	2.859
	J u m l a h / Total	2.223	69.081
	Jumlah Tahun 1999	2.381	65.272
	Jumlah Tahun 1998	2.360	64.994

Sumber Data : Kantor Dinas Kesehatan Kab. Kebumen

Source : Public Health Service of Kebumen Regency

**Tabel : 4.36 BANYAKNYA KEMATIAN IBU DAN BAYI KARENA PERSALINAN SERTA KEMATIAN BAYI
DI LUAR PERSALINAN DIRINCI MENURUT KECAMATAN
TAHUN 2000**
Number of Mother and Infant Mortality by District in Kebumen 2000

<u>Kecamatan</u> <i>District</i>	<u>Kematian Karena Persalinan</u>		<u>Kematian Bayi di</u>	
	<u>Ibu</u>	<u>Bayi</u>	<u>Luar Persalinan</u> <u>(7 Hr - 1 Th)</u>	
(1)	(2)	(3)	(4)	
01	A y a h	-	-	4
02	Buayan	-	-	-
03	P u r i n g	1	1	10
04	Petanahan	1	-	10
05	K l i r o n g	-	-	4
06	Buluspesantren	-	-	6
07	A m b a l	-	-	6
08	M i r i t	-	-	13
09	Prembun	-	-	5
10	Kutowinangun	-	-	1
11	A l i a n	3	-	14
12	Kebumen	1	-	13
13	Pejagoan	-	-	6
14	Sruweng	-	-	5
15	Adimulyo	-	-	1
16	Kuwarasan	-	-	1
17	Rowokele	2	-	3
18	S e m p o r	2	-	34
19	Gombong	-	-	10
20	Karanganyar	1	-	5
21	Karanggayam	-	-	21
22	S a d a n g	-	-	-
J u m l a h / Total	11	1		172
Jumlah Tahun 1999	16	40		159
Jumlah Tahun 1998	23	107		341

Sumber Data : Kantor Dinas Kesehatan Kab. Kebumen

Source : Public Health Service of Kebumen Regency

Tabel : 4.37**BANYAKNYA ANGGOTA DAN PEMBINA PMR DI KABUPATEN KEBUMEN**

Table

DIRINCI MENURUT KECAMATAN TAHUN 1999*Number of The Leaders and Members Young Red Cross by District in Kebumen 1999*

	Kecamatan <i>District</i>	Pembina PMR	Anggota PMR			Jumlah
			Pemula	Madya	Wira	
	(1)	(2)	(3)	(4)	(5)	(6)
01	A y a h	4	-	40	-	40
02	Buayan	3	-	30	-	30
03	P u r i n g	4	-	40	-	40
04	Petanahan	5	-	40	10	50
05	K l i r o n g	5	-	40	10	50
06	Buluspesantren	4	-	40	-	40
07	A m b a l	3	-	30	-	30
08	M i r i t	5	-	50	-	50
09	Prembun	11	-	50	60	110
10	Kutowinangun	7	-	40	30	70
11	A l i a n	4	-	40	-	40
12	Kebumen	29	6	130	160	296
13	Pejagoan	4	-	30	10	40
14	Sruweng	4	-	30	10	40
15	Adimulyo	4	-	40	-	40
16	Kuwarasan	3	-	30	-	30
17	Rowokele	4	-	20	20	40
18	S e m p o r	2	-	20	-	20
19	Gombong	15	-	60	90	150
20	Karanganyar	9	-	40	50	90
21	Karangayam	3	-	30	-	30
22	S a d a n g	3	-	30	-	30
	J u m l a h / Total	135	6	900	450	1.356
	Jumlah Tahun 1998	143	-	2.949	2.112	5.061
	Jumlah Tahun 1997	143	-	2.949	2.112	5.061

Sumber Data : Kantor PMI Cabang Kebumen

Source : Indonesian Red Cross of Kebumen Regency

*) data keadaan tahun 1999, karena
data tahun 2000 belum bisa disajikan dari PMI

Kebumen Dalam Angka 2000

Tabel : 4.38 BANYAKNYA PENERIMAAN DANA BERSIH PMI, PENERIMAAN DARAH, PEMAKAIAN DARAH OLEH PMI DI KAB. KEBUMEN DIRINCI MENURUT KECAMATAN TAHUN 2000
The Net Receiving Fund, The Used and Receiving Blood of Indonesian Red of Kebumen Cross by District in 2000

	<u>Kecamatan</u> <i>District</i>	Penerimaan Dana	Penerimaan	Pemakaian
		Bersih (Rp)	Darah (Unit)	Darah (Unit)
	(1)	(2)	(3)	(4)
01	A y a h	655.920	156	-
02	Buayan	1.082.700	25	-
03	P u r i n g	1.018.300	31	-
04	Petanahan	420.750	47	-
05	K l i r o n g	1.500.950	21	-
06	Buluspesantren	1.635.070	18	-
07	A m b a l	1.177.360	40	-
08	M i r i t	2.100.150	24	-
09	Prembun	830.700	158	-
10	Kutowinangun	1.641.960	29	-
11	A l i a n	1.039.500	50	-
12	Kebumen	26.885.680	4.230	3.810
13	Pejagoan	1.485.800	65	-
14	Sruweng	2.131.750	78	-
15	Adimulyo	1.115.550	124	-
16	Kuwarasan	1.057.500	70	-
17	Rowokele	108.000	45	-
18	S e m p o r	730.980	85	-
19	Gombong	6.669.360	1.518	3.360
20	Karanganyar	1.949.800	78	-
21	Karangayam	137.160	410	-
22	S a d a n g	1.203.050	32	-
	J u m l a h / Total	56.577.990	7.334	7.170
	Jumlah Tahun 1999	47.338.680	5.722	5.346
	Jumlah Tahun 1998	41.174.120	4.779	4.438

Sumber Data : Kantor PMI Cabang Kebumen

Source : Indonesian Red Cross of Kebumen Regency

**Tabel : 4.39 BANYAKNYA PENYANDANG CACAT DI KABUPATEN KEBUMEN DIRINCI MENURUT
KECAMATAN SERTA TINGKAT USIA TAHUN 2000**
Number of Social Case by District and Age in Kebumen 2000

	Kecamatan <i>District</i>	Anak-anak	Dewasa	Jumlah
	(1)	(2)	(3)	(4)
01	A y a h	55	66	121
02	Buayan	75	110	185
03	P u r i n g	62	100	162
04	Petanahan	95	107	202
05	K l i r o n g	80	88	168
06	Buluspesantren	115	137	252
07	A m b a l	110	122	232
08	M i r i t	35	50	85
09	Prembun	90	119	209
10	Kutowinangun	85	118	203
11	A l i a n	140	218	358
12	Kebumen	107	139	246
13	Pejagoan	97	144	241
14	Sruweng	75	104	179
15	Adimulyo	65	90	155
16	Kuwarasan	55	69	124
17	Rowokele	60	79	139
18	S e m p o r	98	105	203
19	Gombong	63	65	128
20	Karanganyar	80	97	177
21	Karangayam	45	91	136
22	S a d a n g	103	123	226
	J u m l a h / Total	1.790	2.341	4.131
	Jumlah Tahun 1999	1.796	2.429	4.225
	Jumlah Tahun 1998	797	3.131	3.928

Sumber Data : Kantor Dinas Sosial Kab. Kebumen

Source : Social Service of Kebumen Regency

Tabel : 4.40**BANYAKNYA PENYANDANG CACAT DI KABUPATEN KEBUMEN DIRINCI**

Table

MENURUT KECAMATAN DAN JENIS KECACATAN**TAHUN 2000***Number of Social Case by District and Kind of Social Case in Kebumen 2000*

	Kecamatan <i>District</i>	Jenis Kecacatan					Jumlah
		Cacat Tubuh	Cacat Netra	Cacat Wicara	Cacat Mental	Cacat Lainnya	
	(1)	(2)	(3)	(4)	(5)	(6)	(7)
01	A y a h	26	32	41	22	-	121
02	Buayan	58	36	-	35	56	185
03	P u r i n g	53	35	35	37	2	162
04	Petanahan	42	46	50	64	-	202
05	K l i r o n g	47	25	32	32	32	168
06	Buluspesantren	85	46	48	73	-	252
07	A m b a l	136	43	34	22	-	235
08	M i r i t	19	43	15	8	-	85
09	Prembun	74	42	57	24	12	209
10	Kutowinangun	55	49	42	41	16	203
11	A l i a n	115	72	67	74	30	358
12	Kebumen	63	40	70	68	5	246
13	Pejagoan	89	26	50	72	4	241
14	Sruweng	70	30	34	42	3	179
15	Adimulyo	43	7	7	43	55	155
16	Kuwarasan	30	30	35	29	-	124
17	Rowokele	60	23	29	27	-	139
18	S e m p o r	58	57	35	48	5	203
19	Gombong	47	29	27	-	25	128
20	Karanganyar	46	40	48	43	-	177
21	Karangayam	52	42	22	18	2	136
22	S a d a n g	51	56	71	43	5	226
	J u m l a h / Total	1.319	849	849	865	252	4.134
	Jumlah Tahun 1999	1.242	1.061	757	837	328	4.225
	Jumlah Tahun 1998	1.880	877	797	948	96	4.598

Sumber Data : Kantor Dinas Sosial Kab. Kebumen*Source : Social Service of Kebumen Regency*

**Tabel : 4.41 BANYAKNYA PANTI WREDA DAN PANTI ASUHAN DI KABUPATEN KEBUMEN DIRINCI
MENURUT KECAMATAN DAN TINGKAT PENGHUNIAN
TAHUN 2000**

Number of Old Asylum and Reformatory by Distric in Kebumen 2000

<u>Kecamatan</u> <i>District</i>	Panti Wreda		Panti Asuhan		
	Banyaknya	Penghuni	Banyaknya	Penghuni	
(1)	(2)	(3)	(4)	(5)	
01	A y a h	-	-	-	-
02	Buayan	-	-	-	-
03	P u r i n g	-	-	-	-
04	Petanahan	-	-	-	-
05	K l i r o n g	-	-	-	-
06	Buluspesantren	-	-	-	-
07	A m b a l	-	-	-	-
08	M i r i t	-	-	-	-
09	Prembun	-	-	-	-
10	Kutowinangun	-	-	-	-
11	A l i a n	-	-	-	-
12	Kebumen	1	6	3	127
13	Pejagoan	-	-	-	-
14	Sruweng	-	-	-	-
15	Adimulyo	-	-	-	-
16	Kuwarasan	-	-	-	-
17	Rowokele	-	-	-	-
18	S e m p o r	-	-	-	-
19	Gombong	-	-	1	4
20	Karanganyar	-	-	-	-
21	Karangayam	-	-	-	-
22	S a d a n g	-	-	-	-
J u m l a h / Total	1	6	4	131	
Jumlah Tahun 1999	1	6	4	116	
Jumlah Tahun 1998	1	7	4	123	

Sumber Data : Kantor Dinas Sosial Kab. Kebumen

Source : Social Service of Kebumen Regency

Tabel : 4.42 BANYAKNYA NIKAH, TALAK, CERAI DAN RUJUK (NCR) DI KABUPATEN KEBUMEN

Table

DIRINCI MENURUT KECAMATAN TAHUN 2000*Number of Mariage, Repudiation, Divorce, and Recall of Devorce by District in Kebumen 2000*

	Kecamatan <i>District</i>	Nikah *)	Talak	Cerai	Rujuk *)
	(1)	(2)	(3)	(4)	(5)
01	Ayah		42	37	
02	Buayan		34	46	
03	Puring		19	33	
04	Petanahan		27	34	
05	Klirong		12	23	
06	Buluspesantren		13	26	
07	Ambal		25	26	
08	Mirit		30	25	
09	Prebun		13	28	
10	Kutowinangun		9	12	
11	Alian		19	25	
12	Kebumen		35	43	
13	Pejagoan		29	21	
14	Sruweng		19	19	
15	Adimulyo		13	24	
16	Kuwarasan		22	37	
17	Rowokele		18	32	
18	Sempor		19	33	
19	Gombong		18	27	
20	Karanganyar		4	22	
21	Karangayam		26	27	
22	Sadang		23	36	
	Jumlah / Total	-	469	636	-
	Jumlah Tahun 1999	-	461	673	-
	Jumlah Tahun 1998	12.400	464	623	8

Sumber Data : Kantor Departemen Agama Kab. Kebumen*Source : Religion Departement of Kebumen Regency*

Data tidak tersedia

<u>Kecamatan</u>		Islam	Katholik	Protestan	Hindu	Budha	Lainnya	Jumlah
<i>District</i>								
(1)	(2)	(3)	(4)	(5)	(6)	(7)	(8)	(8)
01	A y a h	51.351	38	47	-	403	1	51.840
02	Buayan	52.573	173	299	24	173	189	53.431
03	P u r i n g	50.966	111	310	17	95	2	51.501
04	Petanahan	49.843	58	431	-	12	34	50.378
05	K l i r o n g	52.389	72	446	-	-	3	52.910
06	Buluspesantren	50.494	19	76	1	-	1	50.591
07	A m b a l	54.652	68	211	1	-	76	55.008
08	M i r i t	66.069	33	42	4	-	12	66.160
09	Prembun	40.810	145	231	-	5	1	41.192
10	Kutowinangun	42.216	214	213	6	2	3	42.654
11	A l i a n	69.646	62	132	5	-	2	69.847
12	Kebumen	113.184	1.010	1.079	31	212	26	115.542
13	Pejagoan	44.657	20	234	-	3	4	44.918
14	Sruweng	52.452	111	236	5	-	3	52.807
15	Adimulyo	33.327	49	105	2	3	17	33.503
16	Kuwarasan	40.826	94	338	42	468	-	41.768
17	Rowokele	41.095	151	117	7	777	41	42.188
18	S e m p o r	58.866	517	177	9	233	3	59.805
19	Gombong	44.159	2.362	1.077	19	161	74	47.852
20	Karanganyar	32.553	369	269	18	102	84	33.395
21	Karanggayam	49.298	20	147	2	-	8	49.475
22	S a d a n g	58.136	14	20	2	-	3	58.175
J u m l a h / Total		1.149.562	5.710	6.237	195	2.649	587	1.164.940
Tahun 1999		1.189.372	5.852	5.809	348	3.377	*)	1.224.372
Tahun 1998		1.200.587	5.680	7.505	375	3.430	*)	1.217.577

Sumber Data : Badan Pusat Statistik Kab. Kebumen

Source : BPS - Statistics of Kebumen Regency

note) Hasil SP 2000

*) Data tidak tersedia

Tabel : 4.44**BANYAKNYA TEMPAT IBADAH DI KABUPATEN KEBUMEN DIRINCI**

Table

MENURUT KECAMATAN DAN JENIS TEMPAT IBADAH**TAHUN 2000***Number of Worship Facilities by District in Kebumen 2000*

	Kecamatan <i>District</i>	Masjid	Langgar / Mushola	Gereja	Vihara	Pura
	(1)	(2)	(3)	(4)	(5)	(6)
01	A y a h	60	244	2	1	-
02	Buayan	41	123	4	-	-
03	P u r i n g	50	176	4	1	-
04	Petanahan	55	196	3	-	-
05	K l i r o n g	55	139	4	-	-
06	Buluspesantren	59	143	3	-	-
07	A m b a l	65	140	3	-	-
08	M i r i t	77	222	2	-	-
09	Prembun	55	124	2	-	-
10	Kutowinangun	60	152	4	-	-
11	A l i a n	82	183	2	-	-
12	Kebumen	84	244	4	1	-
13	Pejagoan	25	158	1	-	-
14	Sruweng	60	137	3	-	-
15	Adimulyo	49	121	1	-	-
16	Kuwarasan	36	150	2	-	-
17	Rowokele	30	146	1	1	-
18	S e m p o r	42	151	-	-	-
19	Gombong	36	107	7	3	-
20	Karanganyar	26	94	3	1	-
21	Karanggayam	41	92	1	-	-
22	S a d a n g	71	177	-	-	-
	J u m l a h / Total	1.159	3.419	56	8	-
	Jumlah Tahun 1999	1.132	3.374	56	8	-
	Jumlah Tahun 1998	1.117	3.335	53	6	-

Sumber Data : Kantor Departemen Agama Kab. Kebumen*Source : Religion Departemen of Kebumen Regency*

**Tabel : 4.45 BANYAKNYA PONDOK PESANTREN DI KABUPATEN KEBUMEN DIRINCI MENURUT
KECAMATAN, BANYAKNYA PONDOK PESANTREN, SANTRI DAN GURU/USTAD
TAHUN 2000**

Number of Islamic Courses, Leaders, and Pupils by District in Kebumen 2000

	<u>Kecamatan</u> <i>District</i>	B a n y a k n y a		
		Pondok Pesantren	Santri	Guru/Ustad
	(1)	(2)	(3)	(4)
01	A y a h	3	250	18
02	Buayan	-	-	-
03	P u r i n g	5	227	12
04	Petanahan	7	674	53
05	K l i r o n g	8	507	36
06	Buluspesantren	4	912	32
07	A m b a l	1	70	3
08	M i r i t	2	500	52
09	Prembun	2	166	5
10	Kutowinangun	1	96	18
11	A l i a n	11	573	65
12	Kebumen	24	2.366	162
13	Pejagoan	3	330	19
14	Sruweng	5	393	38
15	Adimulyo	3	34	3
16	Kuwarasan	11	428	41
17	Rowokele	-	-	-
18	S e m p o r	1	23	2
19	Gombong	1	15	1
20	Karanganyar	-	-	-
21	Karanggayam	-	-	-
22	S a d a n g	4	132	20
J u m l a h / Total		96	7.696	580
Jumlah Tahun 1999		54	5.470	324
Jumlah Tahun 1998		95	8.146	572

Sumber Data : Kantor Departemen Agama Kab. Kebumen

Source : Religion Departemen of Kebumen Regency

Bab V

PERTANIAN
AGRICULTURE



Tabel : 5.1 BANYAKNYA MESIN PENGOLAH TANAH (TRAKTOR 2 RODA) DAN PEMBERANTAS JASAD
Table **PENGGANGGU DI KABUPATEN KEBUMEN DIRINCI MENURUT KECAMATAN**

TAHUN 2000

Number of 2 Wheels Tractor and Disease Destroyer Machine by District in Kebumen 2000

	Kecamatan <i>District</i>	Mesin Pengolah Sawah (Traktor 2 Roda)	Mesin Pemberantas Jasad Pengganggu				
			Knapsack Sprayer	Power Sprayer	Swingfog Sprayer	Emposan Tikus	Hand Sprayer
	(1)	(2)	(3)	(4)	(5)	(6)	(7)
01	Ayah	40	-	-	-	24	75
02	Buayan	67	-	-	-	14	75
03	Puring	95	-	-	-	10	128
04	Petanahan	90	5	-	-	31	210
05	Klirong	65	-	-	-	-	-
06	Buluspesantren	58	-	-	-	23	582
07	Ambal	116	-	-	-	22	205
08	Mirit	86	-	-	-	26	326
09	Prembun	49	-	-	-	21	259
10	Kutowinangun	44	-	-	-	16	10
11	Alian	27	-	-	-	-	92
12	Kebumen	76	-	-	-	10	52
13	Pejagoan	10	-	-	-	6	22
14	Sruweng	41	-	-	-	22	68
15	Adimulyo	112	-	-	-	-	60
16	Kuwarasan	76	-	-	-	54	81
17	Rowokele	32	-	-	-	11	127
18	Sempor	40	-	-	-	7	94
19	Gombong	78	-	-	-	7	81
20	Karanganyar	12	-	-	-	30	48
21	Karanggayam	2	-	-	-	8	94
22	Sadang	6	-	-	-	-	45
Jumlah / Total		1.222	5	-	-	342	2.734
Jumlah Tahun 1999		1.222	11	-	-	188	2.556
Jumlah Tahun 1998		1.202	12	-	9	220	2.456

Sumber Data : Kantor Dinas Pertanian Tanaman Pangan Kab. Kebumen

Source : Agriculture Service of Kebumen Regency

Tabel : 5.2**BANYAKNYA MESIN PENGOLAH PADI DI KABUPATEN KEBUMEN**

Table

DIRINCI MENURUT KECAMATAN DAN JENIS ALAT**TAHUN 2000***Number of Tools to Prepare Paddy by District in Kebumen 2000*

	<u>Kecamatan</u> <i>District</i>	<u>Jenis Alat</u>		
		<u>Penggiling</u> <u>Padi Besar</u>	<u>Penggiling</u> <u>Padi Kecil</u>	<u>Kincir</u> <u>Penggiling</u>
	(1)	(2)	(3)	(4)
01	A y a h	-	19	-
02	Buayan	-	-	-
03	P u r i n g	-	-	-
04	Petanahan	-	-	-
05	K l i r o n g	-	-	-
06	Buluspesantren	-	-	-
07	A m b a l	-	-	-
08	M i r i t	-	53	-
09	Prembun	-	26	-
10	Kutowinangun	20	-	-
11	A l i a n	-	-	-
12	Kebumen	28	-	-
13	Pejagoan	-	-	-
14	Sruweng	-	-	-
15	Adimulyo	-	-	-
16	Kuwarasan	-	-	-
17	Rowokele	-	11	-
18	S e m p o r	-	-	-
19	Gombong	19	-	-
20	Karanganyar	-	-	-
21	Karanggayam	-	12	-
22	S a d a n g	-	31	-
J u m l a h / Total		67	152	-
Jumlah Tahun 1999		66	107	-
Jumlah Tahun 1998		47	100	-

Sumber Data : Kantor Dinas Pertanian Tanaman Pangan Kab. Kebumen*Source : Agriculture Service of Kebumen Regency*

Tabel 5.2 LANJUTAN (Continued)

Table

	<u>Kecamatan</u> <i>District</i>	Jenis Alat			
		Perontok Padi	Pengering Padi	Pembersih Gabah	Penyosoh Beras
	(1)	(5)	(6)	(7)	(8)
01	A y a h	3	-	-	-
02	Buayan	-	-	-	13
03	P u r i n g	1	-	-	-
04	Petanahan	12	-	-	2
05	K l i r o n g	5	-	-	-
06	Buluspesantren	3	-	-	-
07	A m b a l	-	-	-	43
08	M i r i t	5	-	-	53
09	Prembun	5	-	6	27
10	Kutowinangun	5	-	-	-
11	A l i a n	-	-	-	-
12	Kebumen	2	-	-	-
13	Pejagoan	-	-	-	-
14	Sruweng	-	-	-	-
15	Adimulyo	9	-	-	-
16	Kuwarasan	2	-	-	28
17	Rowokele	4	-	-	-
18	S e m p o r	-	-	-	13
19	Gombong	34	-	-	-
20	Karanganyar	14	-	-	-
21	Karanggayam	-	-	-	-
22	S a d a n g	1	-	-	-
J u m l a h / Total		105	-	6	179
Jumlah Tahun 1999		161	2	9	160
Jumlah Tahun 1998		162	2	9	166

Sumber Data : Kantor Dinas Pertanian Tanaman Pangan Kab. Kebumen

Source : Agriculture Service of Kebumen Regency

Tabel : 5.3**BANYAKNYA MESIN PENGOLAH JAGUNG DI KABUPATEN KEBUMEN**

Table

DIRINCI MENURUT KECAMATAN DAN JENIS ALAT**TAHUN 2000***Number of Tools to Prepare Maize by District in Kebumen 2000*

	Kecamatan <i>District</i>	Jenis Alat		
		Pemipil Jagung	Pemberas Jagung	Pembuat Bubuk Jagung
	(1)	(2)	(3)	(4)
01	A y a h	-	-	-
02	Buayan	-	-	-
03	Puring	-	-	2
04	Petanahan	-	-	2
05	K l i r o n g	-	-	-
06	Buluspesantren	-	-	-
07	A m b a l	-	-	-
08	M i r i t	-	-	-
09	Prembun	1	-	-
10	Kutowinangun	-	-	-
11	A l i a n	-	-	-
12	Kebumen	-	-	-
13	Pejagoan	-	-	-
14	Sruweng	-	-	-
15	Adimulyo	-	-	-
16	Kuwarasan	-	-	-
17	Rowokele	-	-	-
18	S e m p o r	-	-	-
19	Gombang	-	-	8
20	Karanganyar	-	-	-
21	Karanggayam	-	-	-
22	S a d a n g	-	-	-
	J u m l a h / Total	1	-	12
	Jumlah Tahun 1999	9	-	-
	Jumlah Tahun 1998	9	-	-

Sumber Data : Kantor Dinas Pertanian Tanaman Pangan Kab. Kebumen*Source : Agriculture Service of Kebumen Regency*

Tabel : 5.4**BANYAKNYA MESIN PENGOLAH UBI KAYU DI KABUPATEN KEBUMEN**

Table

DIRINCI MENURUT KECAMATAN DAN JENIS ALAT**TAHUN 2000***Number of Tools to Prepare Cassava by District in Kebumen 2000*

	<u>Kecamatan</u> <i>District</i>	Jenis Alat			
		Pemarut Ubi Kayu	Penggiling Tapioka	Pembuat Chip	Pembuat Pelet
	(1)	(2)	(3)	(4)	(5)
01	Ayah	-	-	-	-
02	Buayan	-	-	-	-
03	Puring	14	-	-	-
04	Petanahan	-	-	-	-
05	Kliron	17	-	-	2
06	Buluspesantren	-	-	-	-
07	Ambal	-	-	-	-
08	Mirit	6	-	-	-
09	Prembun	5	-	-	2
10	Kutowinangun	-	-	-	-
11	Alian	-	-	-	-
12	Kebumen	-	-	-	-
13	Pejagoan	-	-	-	-
14	Sruweng	-	-	-	-
15	Adimulyo	-	-	-	-
16	Kuwarasan	22	-	-	-
17	Rowokele	-	-	-	-
18	Sempor	-	-	-	-
19	Gombong	8	-	-	-
20	Karanganyar	-	-	-	-
21	Karanggayam	-	-	-	-
22	Sadang	-	-	-	-
	Jumlah / Total	72	-	-	4
	Jumlah Tahun 1999	56	-	-	4
	Jumlah Tahun 1998	51	-	-	4

Sumber Data : Kantor Dinas Pertanian Tanaman Pangan Kab. Kebumen*Source : Agriculture Service of Kebumen Regency*

Tabel : 5.5 LUAS PANEN DAN PRODUKSI PADI DAN PALAWIJA DI KABUPATEN KEBUMEN*Table***DIRINCI MENURUT KECAMATAN TAHUN 2000***Harvested Area and Production of Paddy and Second Crop "(Palawija)" by District in Kebumen 2000*

<u>Kecamatan</u> <i>District</i>	<u>Padi Sawah</u>		<u>Padi Ladang</u>		<u>Jagung</u>		
	<u>Luas</u>	<u>Produksi</u>	<u>Luas</u>	<u>Produksi</u>	<u>Luas</u>	<u>Produksi</u>	
	<u>Panen</u> <u>(Ha)</u>	<u>(Ton)</u>	<u>Panen</u> <u>(Ha)</u>	<u>(Ton)</u>	<u>Panen</u> <u>(Ha)</u>	<u>(Ton)</u>	
(1)	(2)	(3)	(4)	(5)	(6)	(7)	
01	Ayah	2.468	13.745	378	1.029	156	307
02	Buayan	1.769	9.831	96	403	205	509
03	Puring	4.531	24.008	1.274	4.097	195	444
04	Petanahan	3.810	21.611	646	2.292	164	355
05	Klirong	2.543	15.967	657	2.189	35	69
06	Buluspesantren	4.004	21.444	860	3.109	1	2
07	Ambal	4.889	27.130	656	2.219	9	17
08	Mirit	5.088	27.115	697	1.848	393	606
09	Prembun	2.097	10.601	153	493	144	340
10	Kutowinangun	1.985	11.712	20	63	118	213
11	Alian	3.545	21.136	324	1.138	340	728
12	Kebumen	4.736	28.096	-	-	-	-
13	Pejagoan	1.170	6.537	142	413	119	250
14	Sruweng	2.590	15.830	145	409	125	277
15	Adimulyo	5.618	30.052	-	-	-	-
16	Kuwarasan	3.829	23.994	18	58	6	18
17	Rowokele	1.856	10.896	132	356	24	42
18	Sempor	1.947	10.975	247	789	300	592
19	Gombang	2.092	13.629	-	-	4	10
20	Karanganyar	1.503	8.403	259	773	328	671
21	Karanggayam	1.696	7.551	734	2.397	2.082	5.399
22	Sadang	3.615	19.542	155	360	1.102	2.592
Jumlah / Total		67.381	379.805	7.593	24.435	5.850	13.441
Jumlah Tahun 1999		65.633	317.992	5.784	24.362	4.791	8.868
Jumlah Tahun 1998		69.583	373.509	7.743	21.871	4.822	13.204

Sumber Data : Kantor Dinas Pertanian Tanaman Pangan Kab. Kebumen*Source : Agriculture Service of Kebumen Regency*

Tabel : 5.5 LANJUTAN (Continued)

Table

	Kecamatan <i>District</i>	Ketela Pohon		Ketela Rambat		Kacang Tanah	
		Luas		Luas		Luas	
		Panen (Ha)	Produksi (Ton)	Panen (Ha)	Produksi (Ton)	Panen (Ha)	Produksi (Ton)
(1)	(8)	(9)	(10)	(11)	(12)	(13)	
01	Ayah	41	581	7	30	48	40
02	Buayan	157	2.266	-	-	168	154
03	Puring	11	149	18	115	2.682	2.713
04	Petanahan	16	183	14	63	1.394	1.400
05	Kliron	124	1.978	-	-	1.121	984
06	Buluspesantren	99	1.623	-	-	1.119	1.031
07	Ambal	23	367	4	17	1.420	1.522
08	Mirit	35	515	-	-	1.798	1.564
09	Prembun	162	2.599	5	29	308	286
10	Kutowinangun	32	485	-	-	80	60
11	Alian	1.355	18.506	10	43	10	9
12	Kebumen	183	3.112	-	-	-	-
13	Pejagoan	417	6.517	-	-	28	35
14	Sruweng	469	6.927	-	-	34	43
15	Adimulyo	-	-	-	-	-	-
16	Kuwarasan	14	136	-	-	22	31
17	Rowokele	966	13.317	4	22	69	65
18	Sempor	1.021	14.659	12	78	100	72
19	Gombang	10	98	-	-	-	-
20	Karanganyar	515	7.253	68	356	29	17
21	Karanggayam	1.561	25.776	-	-	277	145
22	Sadang	3.127	56.207	-	-	122	90
Jumlah / Total		10.338	163.254	142	753	10.829	10.261
Jumlah Tahun 1999		11.639	208.111	99	408	7.097	6.048
Jumlah Tahun 1998		9.263	164.462	144	631	11.111	10.316

Sumber Data : Kantor Dinas Pertanian Tanaman Pangan Kab. Kebumen

Source : Agriculture Service of Kebumen Regency

Tabel : 5.5 LANJUTAN (Continued)

Table

<u>Kecamatan</u> <i>District</i>	Kedele		Kacang Hijau		
	Luas Panen (Ha)	Produksi (Ton)	Luas Panen (Ha)	Produksi (Ton)	
(1)	(14)	(15)	(16)	(17)	
01	A y a h	113	105	-	-
02	Buayan	433	382	321	225
03	P u r i n g	254	358	-	-
04	Petanahan	227	338	272	190
05	K l i r o n g	889	975	-	-
06	Buluspesantren	672	614	8	5
07	A m b a l	464	525	12	7
08	M i r i t	423	605	5	3
09	Prembun	311	355	14	12
10	Kutowinangun	3	3	2	1
11	A l i a n	182	140	5	3
12	Kebumen	-	-	48	29
13	Pejagoan	184	178	21	15
14	Sruweng	25	22	455	339
15	Adimulyo	-	-	1.418	993
16	Kuwarasan	842	1.006	182	129
17	Rowokele	279	259	124	84
18	S e m p o r	84	81	402	1.283
19	Gombong	729	998	294	212
20	Karanganyar	22	21	519	327
21	Karanggayam	192	131	-	-
22	S a d a n g	292	270	10	7
J u m l a h / Total		6.620	7.366	4.112	3.864
Jumlah Tahun 1999		14.024	12.024	2.592	1.949
Jumlah Tahun 1998		3.019	3.876	612	317

Sumber Data : Kantor Dinas Pertanian Tanaman Pangan Kab. Kebumen

Source : Agriculture Service of Kebumen Regency

Tabel : 5.6**LUAS PANEN DAN PRODUKSI TANAMAN SAYURAN DI KABUPATEN KEBUMEN**

Table

DIRINCI MENURUT KECAMATAN TAHUN 2000*Harvested Area and Production of Vegetables by District in Kebumen 2000*

Kecamatan <i>District</i>	Lombok		Bawang Merah		Bawang Putih		
	Luas	Produksi	Luas	Produksi	Luas	Produksi	
	Panen (Ha)	(Kwt)	Panen (Ha)	(Kwt)	Panen (Ha)	(Kwt)	
(1)	(2)	(3)	(4)	(5)	(6)	(7)	
01	Ayah	622	2.002	-	-	-	-
02	Buayan	124	501	-	-	-	-
03	Puring	8	84	-	-	-	-
04	Petabuhan	9	121	-	-	-	-
05	Kliron	-	-	-	-	-	-
06	Buluspesantren	51	148	-	-	-	-
07	Ambal	26	219	-	-	-	-
08	Mirit	94	854	-	-	-	-
09	Prebun	40	244	-	-	-	-
10	Kutowinangun	6	44	-	-	-	-
11	Alian	28	36	-	-	-	-
12	Kebumen	-	-	-	-	-	-
13	Pejagoan	41	195	-	-	-	-
14	Sruweng	48	174	-	-	-	-
15	Adimulyo	28	54	-	-	-	-
16	Kuwarasan	18	92	-	-	-	-
17	Rowokele	81	266	-	-	-	-
18	Sempor	6	13	-	-	-	-
19	Gombong	12	84	-	-	-	-
20	Karanganyar	45	162	-	-	-	-
21	Karanggayam	45	162	-	-	-	-
22	Sadang	336	399	-	-	-	-
Jumlah / Total	1.668	5.854	-	-	-	-	
Jumlah Tahun 1999	416	4.821	-	-	-	-	
Jumlah Tahun 1998	411	6.322	-	-	-	-	

Sumber Data : Kantor Dinas Pertanian Tanaman Pangan Kab. Kebumen*Source : Agriculture Service of Kebumen Regency*

Tabel : 5.6 LANJUTAN (Continued)

Table

	Kecamatan <i>District</i>	Buncis		Kacang Panjang		Kacang Merah	
		Luas	Produksi	Luas	Produksi	Luas	Produksi
		Panen (Ha)	(Kwt)	Panen (Ha)	(Kwt)	Panen (Ha)	(Kwt)
(1)	(8)	(9)	(10)	(11)	(12)	(13)	
01	Ayah	-	-	36,00	100,00	-	-
02	Buayan	-	-	10,00	20,00	-	-
03	Puring	-	-	21,00	348,00	-	-
04	Petanahan	-	-	19,00	354,00	-	-
05	Klirong	-	-	14,00	398,00	-	-
06	Buluspesantren	-	-	22,00	127,00	-	-
07	Ambal	12,00	145,00	20,00	235,00	-	-
08	Mirit	-	-	49,00	1.397,00	-	-
09	Prembun	11,00	70,00	43,00	245,00	-	-
10	Kutowinangun	1,00	9,00	5,00	27,01	-	-
11	Alian	-	-	29,00	31,00	-	-
12	Kebumen	-	-	4,00	8,00	-	-
13	Pejagoan	-	-	33,00	91,00	-	-
14	Sruweng	-	-	12,00	31,00	-	-
15	Adimulyo	-	-	39,00	204,00	-	-
16	Kuwarasan	-	-	100,00	880,00	-	-
17	Rowokele	-	-	29,00	77,00	-	-
18	Sempor	-	-	23,00	94,00	-	-
19	Gombong	-	-	12,00	69,00	-	-
20	Karanganyar	-	-	32,40	255,00	-	-
21	Karanggayam	-	-	56,40	81,00	-	-
22	Sadang	-	-	87,00	403,00	-	-
Jumlah / Total		24,00	224,00	695,80	5.475,01	-	-
Jumlah Tahun 1999		24,00	238,00	344,00	4.756,00	-	-
Jumlah Tahun 1998		22,00	204,00	288,00	4.237,00	-	-

Sumber Data : Kantor Dinas Pertanian Tanaman Pangan Kab. Kebumen

Source : Agriculture Service of Kebumen Regency

Tabel : 5.6 LANJUTAN (Continued)

Table

Kecamatan <i>District</i>	Tomat		Ketimun		Terong		
	Luas	Produksi	Luas	Produksi	Luas	Produksi	
	Panen (Ha)	(Kwt)	Panen (Ha)	(Kwt)	Panen (Ha)	(Kwt)	
(1)	(14)	(15)	(16)	(17)	(18)	(19)	
01	A y a h	-	-	-	-	-	-
02	Buayan	-	-	-	-	5	3
03	P u r i n g	-	-	-	-	-	-
04	Petanahan	-	-	-	-	17	297
05	K l i r o n g	-	-	-	-	-	-
06	Buluspesantren	-	-	2	95	4	116
07	A m b a l	-	-	1	48	-	-
08	M i r i t	5	55	21	1.002	6	93
09	Prembun	16	136	21	171	26	125
10	Kutowinangun	1	38	-	-	2	9
11	A l i a n	3	7	-	-	17	155
12	Kebumen	7	16	2	40	4	8
13	Pejagoan	-	-	-	-	-	-
14	Sruweng	-	-	-	-	-	-
15	Adimulyo	8	12	4	24	25	135
16	Kuwarasan	-	-	24	157	-	-
17	Rowokele	-	-	-	-	-	-
18	S e m p o r	-	-	-	-	-	-
19	Gombong	-	-	2	25	-	-
20	Karanganyar	-	-	22	108	36	137
21	Karanggayam	-	-	-	-	2	4
22	S a d a n g	15	77	4	100	2	20
J u m l a h / Total	55	341	103	1.770	146	1.102	
Jumlah Tahun 1999	46	568	76	1.556	54	1.010	
Jumlah Tahun 1998	14	391	27	839	35	697	

Sumber Data : Kantor Dinas Pertanian Tanaman Pangan Kab. Kebumen

Source : Agriculture Service of Kebumen Regency

Tabel : 5.6 LANJUTAN (Continued)

Table

	Kecamatan <i>District</i>	Labu Siam		Petai		Kangkung	
		Luas	Produksi	Jumlah	Produksi	Luas	Produksi
		Panen (Ha)	(Kwt)	Pohon (Bt)	(Kwt)	Panen (Ha)	(Kwt)
(1)	(20)	(21)	(22)	(23)	(24)	(25)	
01	Ayah	-	-	1.200,00	180,00	-	-
02	Buayan	-	-	-	-	8,00	23,00
03	Puring	-	-	302,00	2,35	48,00	812,00
04	Petanahan	-	-	77,00	2,45	36,00	460,00
05	Kliron	-	-	-	-	-	-
06	Buluspesantren	-	-	-	-	-	-
07	Ambal	-	-	173,00	59,00	12,00	72,00
08	Mirit	-	-	-	-	-	-
09	Prembun	-	-	1.563,00	432,70	36,00	228,00
10	Kutowinangun	-	-	-	-	-	-
11	Alian	-	-	19,00	1,90	7,00	8,00
12	Kebumen	-	-	-	-	-	-
13	Pejagoan	-	-	130,00	12,40	-	-
14	Sruweng	-	-	526,00	93,30	-	-
15	Adimulyo	-	-	136,00	11,30	66,00	340,00
16	Kuwarasan	-	-	416,00	49,90	51,00	300,00
17	Rowokele	-	-	4.000,00	800,00	-	-
18	Sempor	-	-	128,00	22,40	2,00	2,00
19	Gombang	-	-	173,00	21,00	12,00	233,00
20	Karanganyar	-	-	1.450,00	114,40	12,00	62,00
21	Karanggayam	-	-	1.294,00	50,60	-	-
22	Sadang	-	-	-	-	-	-
Jumlah / Total		-	-	11.587,00	1.853,70	290,00	2.540,00
Jumlah Tahun 1999		-	-	14.827,00	3.100,00	395,00	4.560,00
Jumlah Tahun 1998		-	-	10.129,00	656,00	47,00	4.041,00

Sumber Data : Kantor Dinas Pertanian Tanaman Pangan Kab. Kebumen

Source : Agriculture Service of Kebumen Regency

Tabel : 5.6 LANJUTAN (Continued)

Table

	Kecamatan <i>District</i>	Bayam		Melinjo		Bawang Daun	
		Luas	Produksi	Jumlah	Produksi	Luas	Produksi
		Panen (Ha)	(Kwt)	Pohon (Bt)	(Kwt)	Panen (Ha)	(Kwt)
(1)	(26)	(27)	(28)	(29)	(30)	(31)	
01	Ayah	-	-	-	-	-	-
02	Buayan	30,00	97,00	5.365,00	375,00	-	-
03	Puring	17,00	202,00	5.830,00	372,60	-	-
04	Petanahan	16,00	183,00	4.085,00	123,00	-	-
05	Klirono	-	-	-	-	-	-
06	Buluspesantren	-	-	-	-	-	-
07	Ambal	-	-	1.230,00	33,00	-	-
08	Mirit	-	-	5.447,00	772,10	-	-
09	Prembun	-	-	5.994,00	552,00	-	-
10	Kutowinangun	5,00	53,00	-	-	-	-
11	Alian	6,00	6,00	13.000,00	1.300,00	-	-
12	Kebumen	-	-	5.000,00	500,00	-	-
13	Pejagoan	-	-	1.367,00	189,00	-	-
14	Sruweng	-	-	7.122,00	979,90	-	-
15	Adimulyo	20,00	104,00	2.448,00	142,80	-	-
16	Kuwarasan	2,00	10,00	532,00	59,00	-	-
17	Rowokele	-	-	-	-	-	-
18	Sempor	9,00	23,00	1.967,00	265,00	-	-
19	Gombong	-	-	2.110,00	161,50	-	-
20	Karanganyar	56,00	242,00	17.640,00	979,00	-	-
21	Karanggayam	-	-	3.900,00	200,00	-	-
22	Sadang	-	-	6.673,00	400,40	-	-
Jumlah / Total		161,00	920,00	89.710,00	7.404,30	-	-
Jumlah Tahun 1999		69,00	1.037,00	158.025,00	17.217,00	-	-
Jumlah Tahun 1998		63,00	1.822,00	77.100,00	16.201,00	-	-

Sumber Data : Kantor Dinas Pertanian Tanaman Pangan Kab. Kebumen

Source : Agriculture Service of Kebumen Regency

Tabel : 5.7

**LUAS PANEN/JUMLAH TANAMAN DAN PRODUKSI TANAMAN BUAH-BUAHAN
DI KABUPATEN KEBUMEN DIRINCI MENURUT KECAMATAN TAHUN 2000**

Table

Harvested Area/Number of Tree and Production of Fruit by District in Kebumen 2000

Kecamatan <i>District</i>	Jeruk		Pisang		Pepaya		
	Jumlah	Produksi	Jumlah	Produksi	Jumlah	Produksi	
	Pohon (Bt)	(Kw)	Pohon (Bt)	(Kw)	Pohon (Bt)	(Kw)	
(1)	(2)	(3)	(4)	(5)	(6)	(7)	
01	Ayah	-	-	46.400,00	2.784,00	2.900,00	271,00
02	Buayan	-	-	79.549,00	6.446,00	1.241,00	130,10
03	Puring	120,00	3,60	10.256,00	832,90	1.476,00	87,87
04	Petananahan	77,00	2,15	12.226,00	993,55	3.090,00	265,50
05	Klirong	1.400,00	460,00	4.500,00	300,00	3.000,00	470,00
06	Buluspesantren	820,00	264,00	2.200,00	157,00	275,00	13,00
07	Ambal	2.510,00	93,00	29.940,00	2.171,00	1.709,00	54,00
08	Mirit	15.537,00	2.461,00	39.382,00	343,00	1.554,00	72,00
09	Prembun	3.393,00	2.105,00	4.901,00	394,20	1.528,00	141,70
10	Kutowinangun	1.660,00	150,50	349,00	26,48	5.932,00	591,70
11	Alian	8.000,00	1.040,00	189.046,00	18.863,80	17.834,00	516,20
12	Kebumen	600,00	80,00	20.638,00	2.223,60	1.030,00	91,30
13	Pejagoan	110,00	1,20	9.157,00	732,00	8.202,00	797,10
14	Sruweng	37,00	0,40	7.332,00	603,20	2.422,00	250,75
15	Adimulyo	360,00	27,10	24.776,00	1.155,05	3.961,00	310,20
16	Kuwarasan	16,00	1,92	10.256,00	832,90	1.210,00	115,90
17	Rowokele	-	-	30.900,00	1.864,00	1.500,00	85,00
18	Sempor	-	-	79.549,00	6.446,00	1.690,00	193,00
19	Gombong	80,00	8,00	296.600,00	25.108,10	1.350,00	88,35
20	Karanganyar	400,00	19,00	9.782,00	536,95	4.324,00	69,55
21	Karanggayam	525,00	20,00	9.866,00	609,40	9.058,00	154,24
22	Sadang	24.689,00	1.975,10	12.100,00	6.770,31	3.113,00	132,60
Jumlah / Total	60.334,00	8.711,97	929.705,00	80.193,44	78.399,00	4.901,06	
Jumlah Tahun 1999	22.934,00	2.240,00	1.118.206,00	71.231,01	93.599,00	6.557,00	
Jumlah Tahun 1998	7.389,00	904,00	803.533,00	68.577,00	26.319,00	3.968,00	

Sumber Data : Kantor Dinas Pertanian Tanaman Pangan Kab. Kebumen

Source : Agriculture Service of Kebumen Regency

Tabel : 5.7 LANJUTAN (Continued)

Table

Kecamatan <i>District</i>	Semangka		Bengkoang		Belimbing		
	Luas (Ha)	Produksi (Kw)	Luas (Ha)	Produksi (Kw)	Jumlah Pohon (Bt)	Produksi (Kw)	
(1)	(8)	(9)	(10)	(11)	(12)	(13)	
01	Ayah	19,00	3.800,00	-	-	-	-
02	Buayan	5,00	575,00	-	-	-	-
03	Puring	31,00	2.109,00	-	-	106,00	90,00
04	Petanahan	-	-	-	-	-	-
05	Klirong	-	-	-	-	-	-
06	Buluspesantren	20,00	2.900,00	-	-	-	-
07	Ambal	78,00	15.400,00	-	-	191,00	3,00
08	Mirit	124,00	11.321,00	82,00	1.283,00	350,00	18,00
09	Prembun	-	-	85,00	3.513,00	97,00	11,00
10	Kutowinangun	-	-	-	-	-	-
11	Alian	-	-	-	-	135,00	6,00
12	Kebumen	-	-	-	-	31,00	1,55
13	Pejagoan	-	-	-	-	145,00	95,40
14	Sruweng	-	-	-	-	88,00	117,00
15	Adimulyo	-	-	-	-	3.721,00	331,00
16	Kuwarasan	-	-	-	-	-	-
17	Rowokele	-	-	-	-	-	-
18	Sempor	-	-	-	-	-	-
19	Gombang	-	-	-	-	42,00	3,40
20	Karanganyar	-	-	-	-	1.722,00	49,40
21	Karanggayam	-	-	-	-	126,00	0,90
22	Sadang	4,00	290,00	-	-	-	-
Jumlah / Total	281,00	36.395,00	167,00	4.796,00	6.754,00	726,65	
Jumlah Tahun 1999	212,00	27.442,00	74,00	2.939,00	8.053,00	350,00	
Jumlah Tahun 1998	134,00	153,00	139,00	122,00	3.523,00	467,00	

Sumber Data : Kantor Dinas Pertanian Tanaman Pangan Kab. Kebumen

Source : Agriculture Service of Kebumen Regency

Tabel : 5.7 LANJUTAN (Continued)

Table

<u>Kecamatan</u> <i>District</i>	<u>Durian</u>		<u>Mangga</u>		<u>Alpoket</u>		
	<u>Jumlah</u>	<u>Produksi</u>	<u>Jumlah</u>	<u>Produksi</u>	<u>Jumlah</u>	<u>Produksi</u>	
	<u>Pohon</u> <u>(Bt)</u>	<u>(Kwt)</u>	<u>Pohon</u> <u>(Bt)</u>	<u>(Kwt)</u>	<u>Pohon</u> <u>(Bt)</u>	<u>(Kwt)</u>	
(1)	(14)	(15)	(16)	(17)	(18)	(19)	
01	Ayah	-	-	4.200,00	420,00	-	-
02	Buayan	-	-	2.471,00	315,00	-	-
03	Puring	11,00	2,25	150,00	24,20	-	-
04	Petanahan	-	-	115,00	14,14	-	-
05	Klironng	-	-	1.533,00	766,00	-	-
06	Buluspesantren	106,00	29,00	512,00	512,00	-	-
07	Ambal	5,21	3,22	612,00	69,00	19,00	4,00
08	Mirit	-	-	267,00	102,00	-	-
09	Prembun	16,18	4,50	1.672,00	514,00	3,00	1,00
10	Kutowinangun	200,00	135,00	952,00	149,60	-	-
11	Alian	-	-	41.119,00	1.627,00	-	-
12	Kebumen	-	-	500,00	512,00	-	-
13	Pejagoan	-	-	2.742,00	1.371,00	23,00	11,50
14	Sruweng	300,00	300,00	8.247,00	4.123,00	7,00	2,10
15	Adimulyo	-	-	3.252,00	454,73	-	-
16	Kuwarasan	12,00	7,28	3.116,00	1.090,60	-	-
17	Rowokele	-	-	4.000,00	600,00	53,00	17,30
18	Sempor	-	-	1.326,00	122,72	15,00	19,50
19	Gombong	-	-	3.260,00	1.630,00	-	-
20	Karanganyar	748,00	147,00	4.210,00	405,00	90,00	3,00
21	Karangayam	106,00	10,78	12.242,00	173,80	57,00	22,50
22	Sadang	592,00	473,60	6.927,00	692,70	-	-
Jumlah / Total	2.096,39	1.112,63	103.425,00	15.688,49	267,00	80,90	
Jumlah Tahun 1999	4.487,00	1.630,00	118.882,00	15.164,00	369,00	1.033,00	
Jumlah Tahun 1998	644,00	206,00	5.994,00	1.124,00	329,00	115,00	

Sumber Data : Kantor Dinas Pertanian Tanaman Pangan Kab. Kebumen

Source : Agriculture Service of Kebumen Regency

Tabel : 5.7 LANJUTAN (Continued)

Table

Kecamatan <i>District</i>	Jambu Biji		Sukun		Nangka		
	Jumlah	Produksi	Jumlah	Produksi	Jumlah	Produksi	
	Pohon (Bt)	(Kwt)	Pohon (Bt)	(Kwt)	Pohon (Bt)	(Kwt)	
(1)	(20)	(21)	(22)	(23)	(24)	(25)	
01	Ayah	-	-	-	-	-	
02	Buayan	-	-	1.365,00	365,00	3.681,00	1.765,00
03	Puring	1.420,00	22,05	272,00	49,65	1.709,00	493,66
04	Petanaan	-	-	285,00	23,40	5.540,00	2.246,71
05	Klironng	50,00	30,00	-	-	-	-
06	Buluspesantren	-	-	-	-	-	-
07	Ambal	405,00	34,00	210,00	37,00	2.400,00	315,00
08	Mirit	1.570,00	80,00	110,00	13,00	1.470,00	300,00
09	Prembun	2.862,00	527,00	2.157,00	317,00	164,00	36,25
10	Kutowinangun	25,00	1,00	-	-	-	-
11	Alian	4.265,00	180,00	-	-	300,00	53,00
12	Kebumen	5.500,00	165,00	-	-	50,00	25,00
13	Pejagoan	1.682,00	182,45	89,00	60,40	1.317,00	315,00
14	Sruweng	1.198,00	59,30	574,00	237,00	193,00	21,50
15	Adimulyo	7.124,00	746,00	2.114,00	34,67	12.544,00	848,30
16	Kuwarasan	500,00	93,00	165,00	19,85	-	-
17	Rowokele	-	-	-	-	7.000,00	280,00
18	Sempor	-	-	916,00	229,76	2.364,00	769,00
19	Gombong	3.970,00	179,33	1.354,00	133,02	3.540,00	643,55
20	Karanganyar	2.734,00	58,00	1.236,00	44,00	18.462,00	1.434,10
21	Karangayam	2.538,00	75,00	3.920,00	132,40	767,00	35,55
22	Sadang	-	-	364,00	101,90	922,00	81,21
Jumlah / Total		35.843,00	2.432,13	15.131,00	1.798,05	62.423,00	9.662,83
Jumlah Tahun 1999		42.004,00	4.792,00	19.431,00	3.878,00	105.299,00	19.919,00
Jumlah Tahun 1998		34.126,00	4.139,00	14.310,00	2.158,00	70.602,00	13.441,00

Sumber Data : Kantor Dinas Pertanian Tanaman Pangan Kab. Kebumen

Source : Agriculture Service of Kebumen Regency

Tabel : 5.7 LANJUTAN (Continued)

Table

<u>Kecamatan</u> <i>District</i>	<u>Rambutan</u>		<u>Duku / Langsung</u>		<u>Kedondong</u>		
	<u>Jumlah</u>	<u>Produksi</u>	<u>Jumlah</u>	<u>Produksi</u>	<u>Jumlah</u>	<u>Produksi</u>	
	<u>Pohon</u> (Bt)	<u>(Kwt)</u>	<u>Pohon</u> (Bt)	<u>(Kwt)</u>	<u>Pohon</u> (Bt)	<u>(Kwt)</u>	
(1)	(26)	(27)	(28)	(29)	(30)	(31)	
01	A y a h	-	-	-	-	-	
02	Buayan	-	-	68,00	17,00	-	-
03	P u r i n g	295,00	54,60	7,00	1,50	-	-
04	Petanahan	116,00	11,40	-	-	-	-
05	K l i r o n g	200,00	80,00	-	-	-	-
06	Buluspesantren	100,00	30,00	-	-	-	-
07	A m b a l	865,00	102,00	-	-	-	-
08	M i r i t	422,00	166,00	7,75	9,12	-	-
09	Prembun	921,00	291,00	40,00	10,00	-	-
10	Kutowinangun	-	-	65,00	6,00	-	-
11	A l i a n	-	-	-	-	-	-
12	Kebumen	-	-	-	-	-	-
13	Pejagoan	-	-	-	-	-	-
14	Sruweng	-	-	-	-	-	-
15	Adimulyo	-	-	-	-	-	-
16	Kuwarasan	926,00	55,55	-	-	-	-
17	Rowokele	-	-	275,00	550,00	-	-
18	S e m p o r	313,00	56,00	69,00	17,00	-	-
19	Gombong	650,00	65,00	-	-	-	-
20	Karanganyar	1.810,00	90,50	22,00	1,00	-	-
21	Karangayam	219,00	9,00	219,00	37,00	-	-
22	S a d a n g	-	-	329,00	65,80	-	-
J u m l a h / Total	6.837,00	1.011,05	1.101,75	714,42	-	-	
Jumlah Tahun 1999	13.832,00	2.893,00	302,00	132,00	-	-	
Jumlah Tahun 1998	10.300,00	1.530,00	394,00	136,00	-	-	

Sumber Data : Kantor Dinas Pertanian Tanaman Pangan Kab. Kebumen

Source : Agriculture Service of Kebumen Regency

Tabel : 5.7 LANJUTAN (Continued)

Table

Kecamatan <i>District</i>	Nanas		Salak		Sawo		
	Jumlah Pohon (rumpun)	Produksi (Kwt)	Jumlah Pohon (rumpun)	Produksi (Kwt)	Jumlah Pohon (Bt)	Produksi (Kwt)	
(1)	(32)	(33)	(34)	(35)	(36)	(37)	
01	A y a h	2.000,00	20,00	-	-	-	-
02	Buayan	-	-	248,00	14,00	-	-
03	P u r i n g	846,00	494,05	234,00	2,65	63,00	11,25
04	Petanahan	2.575,00	18,05	285,00	3,37	-	-
05	K l i r o n g	-	-	-	-	-	-
06	Buluspesantren	-	-	-	-	68,00	8,00
07	A m b a l	320,00	0,14	66,00	2,00	-	-
08	M i r i t	530,00	2,70	152,00	2,90	26,00	13,00
09	Prembun	600,00	1,40	2.623,00	98,00	-	-
10	Kutowinangun	-	-	-	-	-	-
11	A l i a n	5.000,00	25,00	4.540,00	65,50	-	-
12	Kebumen	340,00	1,70	90,00	1,80	-	-
13	Pejagoan	2.705,00	18,05	-	-	32,00	4,80
14	Sruweng	-	-	-	-	-	-
15	Adimulyo	10.869,00	510,00	8.456,00	175,80	6,00	0,70
16	Kuwarasan	5.205,00	62,00	1.996,00	99,80	-	-
17	Rowokele	300,00	3,00	300,00	6,00	144,00	1,16
18	S e m p o r	-	-	2.101,00	69,00	-	-
19	Gombong	846,00	494,05	-	-	-	-
20	Karanganyar	137,00	1,10	-	-	195,00	9,00
21	Karangayam	522,00	4,10	402,00	7,80	-	-
22	S a d a n g	922,00	60,10	287,00	45,90	-	-
J u m l a h / Total	33.717,00	1.715,44	21.780,00	594,52	534,00	47,91	
Jumlah Tahun 1999	51.424,00	525,00	29.374,00	1.000,00	1.959,00	476,00	
Jumlah Tahun 1998	11.930,00	168,00	15.076,00	470,00	2.576,00	963,00	

Sumber Data : Kantor Dinas Pertanian Tanaman Pangan Kab. Kebumen

Source : Agriculture Service of Kebumen Regency

**Tabel : 5.8 LUAS TANAMAN/BANYAKNYA TANAMAN DAN PRODUKSI TANAMAN PERKEBUNAN
DI KABUPATEN KEBUMEN DIRINCI MENURUT KECAMATAN**

Table

TAHUN 2000

Harvested Area / Number of Tree and Production of Large Estate by District in Kebumen 2000

<u>Kecamatan</u> <i>District</i>	K e l a p a					
	Keadaan Tanaman			Produksi (Butir)	Produksi Gula Kelapa (Ton)	
	Muda (Bt)	Berproduksi (Bt)	Tdk Produksi (Bt)			
(1)	(2)	(3)	(4)	(5)	(6)	
01	Ayah	69.250	105.375	7.500	5.947.365	569,520
02	Buayan	94.125	45.750	9.625	2.582.130	524,320
03	Puring	86.875	102.750	2.375	5.799.210	894,960
04	Petanahan	112.756	202.875	8.750	11.450.265	849,760
05	Klirong	88.500	252.750	625	14.265.210	858,800
06	Buluspesantren	41.000	61.750	17.250	3.485.170	994,400
07	Ambal	54.625	81.875	14.125	4.621.025	904,000
08	Mirit	88.250	151.750	32.750	8.564.770	1.033,440
09	Prembun	81.375	132.750	6.125	7.492.410	-
10	Kutowinangun	31.625	50.375	2.750	2.843.165	-
11	Alian	94.500	132.375	375	7.471.245	-
12	Kebumen	34.250	49.750	250	2.807.890	-
13	Pejagoan	91.375	104.375	875	5.890.925	-
14	Sruweng	108.625	171.625	1.500	9.686.515	-
15	Adimulyo	68.625	107.625	4.500	6.074.355	-
16	Kuwarasan	51.125	77.625	750	4.381.155	-
17	Rowokele	77.750	112.000	4.250	6.321.280	533,360
18	Sempor	104.958	130.158	4.158	7.287.815	515,280
19	Gombong	26.125	39.375	250	2.222.325	-
20	Karanganyar	27.250	50.625	10.875	2.857.275	497,200
21	Karangayam	51.000	66.000	3.375	3.725.040	-
22	Sadang	105.250	71.125	4.375	4.014.295	-
Jumlah / Total		1.589.214	2.300.658	137.408	129.790.835	8.175,040
Jumlah Tahun 1999		1.548.375	2.299.625	137.375	115.901.100	8.105.840
Jumlah Tahun 1998		1.548.250	2.299.625	137.375	114.366.600	8.045.800

Sumber Data : Kantor Dinas Perkebunan Kab. Kebumen

Source : Estate Service of Kebumen Regency

-) tidak tersedia data

Kebumen Dalam Angka 2000

Tabel : 5.8 LANJUTAN (Continued)

Table

<u>Kecamatan</u> <i>District</i>	<u>Cengkeh</u>		<u>Kopi</u>		<u>Randu</u>		
	<u>Jumlah</u>	<u>Produksi</u>	<u>Jumlah</u>	<u>Produksi</u>	<u>Jumlah</u>	<u>Produksi</u>	
	<u>Pohon</u> <u>(Bt)</u>	<u>(Kwt)</u>	<u>Pohon</u> <u>(Bt)</u>	<u>(Kwt)</u>	<u>Pohon</u> <u>(Bt)</u>	<u>(Kwt)</u>	
(1)	(7)	(8)	(9)	(10)	(11)	(12)	
01	A y a h	59.295	195,00	146.608	87,92	5.436	10,45
02	Buayan	8.643	8,25	28.322	31,40	21.895	11,00
03	P u r i n g	-	-	1.666	-	302	0,55
04	Petanahan	2.412	-	-	-	604	0,55
05	K l i r o n g	3.618	-	1.666	-	453	0,55
06	Buluspesantren	-	-	-	-	302	0,55
07	A m b a l	-	-	3.332	-	453	1,10
08	M i r i t	-	-	-	-	1.057	2,20
09	Prembun	8.241	1,50	3.332	-	604	1,10
10	Kutowinangun	2.010	-	3.332	-	755	1,65
11	A l i a n	101.505	267,75	79.968	37,68	755	1,65
12	Kebumen	-	-	-	-	453	1,10
13	Pejagoan	1.005	0,75	13.328	18,84	302	0,55
14	Sruweng	14.673	4,50	24.990	12,56	604	0,55
15	Adimulyo	603	-	4.998	3,14	2.114	1,10
16	Kuwarasan	201	0,75	9.996	6,28	2.265	2,20
17	Rowokele	138.489	180,75	58.310	87,92	604	1,10
18	S e m p o r	51.858	33,75	13.328	12,56	755	0,55
19	Gombong	-	-	-	-	7.097	8,80
20	Karanganyar	7.035	3,75	11.662	9,42	1.208	1,10
21	Karanggayam	25.125	-	16.660	9,92	3.020	3,85
22	S a d a n g	137.283	273,00	63.308	37,68	1.208	0,55
J u m l a h / Total		561.996	969,75	484.806	355,32	52.246	52,80
Jumlah Tahun 1999		558.400	1.241,28	354.645	345,70	51.900	47,04
Jumlah Tahun 1998		559.200	1.248,37	354.645	355,76	53.100	46,08

Sumber Data : Kantor Dinas Perkebunan Kab. Kebumen

Source : Estate Service of Kebumen Regency

Tabel : 5.8 LANJUTAN (Continued)
Table

Kecamatan <i>District</i>	Tembakau		Pandan		Tebu	
	Luas	Produksi	Luas	Produksi	Luas	Produksi
	Tanaman (Ha)	(Kwt)	Tanaman (Ha)	(Lembar)	Tanaman (Ha)	(Kwt)
(1)	(13)	(14)	(15)	(16)	(17)	(18)
01	Ayah	-	-	-	-	-
02	Buayan	-	-	-	-	-
03	Puring	-	-	-	-	-
04	Petanahan	-	-	-	-	-
05	Klironong	-	-	-	14,15	6.438,25
06	Buluspesantren	-	-	-	63,26	28.787,85
07	Ambal	-	-	-	24,27	11.042,85
08	Mirit	-	-	-	53,87	24.518,85
09	Prembun	103,00	1.387,41	-	-	-
10	Kutowinangun	27,00	363,69	-	-	-
11	Alian	57,00	767,79	-	-	-
12	Kebumen	-	-	-	-	-
13	Pejagoan	21,00	282,87	-	-	-
14	Sruweng	-	-	-	-	-
15	Adimulyo	-	-	-	-	-
16	Kuwarasan	-	-	-	-	-
17	Rowokele	-	-	-	-	-
18	Sempor	-	-	-	-	-
19	Gombong	-	-	1,00	1.020.000,00	-
20	Karanganyar	-	-	8,00	12.240.000,00	-
21	Karangayam	266,00	3.583,02	1,00	1.020.000,00	-
22	Sadang	187,00	2.518,89	-	-	-
Jumlah / Total	661,00	8.903,67	10	14.280.000	155,55	70.787,80
Jumlah Tahun 1999	403,00	2.418,00	-	-	155,55	72.321,75
Jumlah Tahun 1998	7,00	30,31	-	-	176,98	64.597,70

Sumber Data : Kantor Dinas Perkebunan Kab. Kebumen

Source : Estate Service of Kebumen Regency

Tabel : 5.8 LANJUTAN (Continued)

Table

	<u>Kecamatan</u> <i>District</i>	<u>Kapulogo</u>		<u>Panili</u>		<u>Kakao</u>	
		<u>Luas</u>	<u>Produksi</u>	<u>Luas</u>	<u>Produksi</u>	<u>Luas</u>	<u>Produksi</u>
		<u>Tanaman</u> <u>(Ha)</u>	<u>(Kwt)</u>	<u>Tanaman</u> <u>(Ha)</u>	<u>(Kwt)</u>	<u>Tanaman</u> <u>(Ha)</u>	<u>(Kwt)</u>
(1)	(19)	(20)	(21)	(22)	(23)	(24)	
01	Ayah	1,50	-	-	-	-	-
02	Buayan	-	-	-	-	-	-
03	Puring	13,00	2,61	-	-	4,00	-
04	Petanahan	7,00	3,48	-	-	27,00	1,15
05	Klirong	-	-	-	-	3,00	5,75
06	Buluspesantren	3,00	0,87	-	-	-	-
07	Ambal	12,00	1,74	-	-	2,00	-
08	Mirit	-	-	-	-	-	-
09	Prembun	-	-	-	-	-	-
10	Kutowinangun	-	-	-	-	-	-
11	Alian	5,00	0,87	-	-	-	-
12	Kebumen	-	-	-	-	-	-
13	Pejagoan	-	-	-	-	-	-
14	Sruweng	-	-	-	-	-	-
15	Adimulyo	-	-	-	-	-	-
16	Kuwarasan	-	-	-	-	-	-
17	Rowokele	31,00	0,87	7,00	0,50	-	-
18	Sempor	-	-	-	-	-	-
19	Gombong	-	-	-	-	-	-
20	Karanganyar	-	-	-	-	-	-
21	Karanggayam	-	-	-	-	-	-
22	Sadang	8,00	1,74	20,00	2,00	-	-
Jumlah / Total		80,50	12,18	27,00	2,50	36,00	6,90
Jumlah Tahun 1999		79,00	10,64	27,00	-	36,00	7,80
Jumlah Tahun 1998		79,00	10,78	31,00	-	36,00	8,40

Sumber Data : Kantor Dinas Perkebunan Kab. Kebumen

Source : Estate Service of Kebumen Regency

Tabel : 5.8 LANJUTAN (Continued)

Table

	<u>Kecamatan</u> <i>District</i>	<u>Jahe</u>		<u>Kencur</u>		<u>Temulawak</u>	
		<u>Luas</u>	<u>Produksi</u>	<u>Luas</u>	<u>Produksi</u>	<u>Luas</u>	<u>Produksi</u>
		<u>Tanaman</u> <u>(Ha)</u>	<u>(Kwt)</u>	<u>Tanaman</u> <u>(Ha)</u>	<u>(Kwt)</u>	<u>Tanaman</u> <u>(Ha)</u>	<u>(Kwt)</u>
(1)	(25)	(26)	(27)	(28)	(29)	(30)	
01	A y a h	-	-	1,00	40,15	-	-
02	Buayan	-	-	-	-	-	-
03	P u r i n g	-	-	-	-	3,00	123,75
04	Petanahan	0,50	21,38	-	-	-	-
05	K l i r o n g	0,30	12,83	-	-	-	-
06	Buluspesantren	0,20	8,55	-	-	-	-
07	A m b a l	-	-	-	-	-	-
08	M i r i t	-	-	-	-	-	-
09	Prembun	-	-	-	-	-	-
10	Kutowinangun	1,50	64,13	-	-	-	-
11	A l i a n	-	-	-	-	6,50	268,13
12	Kebumen	-	-	-	-	-	-
13	Pejagoan	-	-	7,00	281,05	-	-
14	Sruweng	3,00	128,25	27,00	1.084,05	-	-
15	Adimulyo	-	-	-	-	-	-
16	Kuwarasan	-	-	-	-	-	-
17	Rowokele	7,00	299,25	-	-	-	-
18	S e m p o r	0,20	8,55	-	-	-	-
19	Gombong	0,50	21,38	-	-	-	-
20	Karanganyar	0,20	8,55	18,00	722,70	6,50	268,13
21	Karanggayam	-	-	63,00	2.529,45	-	-
22	S a d a n g	6,00	256,50	4,00	160,60	-	-
J u m l a h / Total		19,40	829,37	120,00	4.818,00	16,00	660,01
Jumlah Tahun 1999		17,00	724,53	116,00	4.608,68	15,00	616,05
Jumlah Tahun 1998		16,00	649,15	114,00	4.528,08	15,00	614,98

Sumber Data : Kantor Dinas Perkebunan Kab. Kebumen

Source : Estate Service of Kebumen Regency

Tabel : 5.8 LANJUTAN (Continued)

Table

<u>Kecamatan</u> <i>District</i>	<u>Jenitri</u>		<u>Kunyit</u>		<u>Meté</u>		
	<u>Jumlah</u>	<u>Produksi</u>	<u>Luas</u>	<u>Produksi</u>	<u>Jumlah</u>	<u>Produksi</u>	
	<u>Pohon</u> <u>(Ha)</u>	<u>(Kwt)</u>	<u>Tanaman</u> <u>(Ha)</u>	<u>(Kwt)</u>	<u>Pohon</u> <u>(Bt)</u>	<u>(Kwt)</u>	
(1)	(31)	(32)	(33)	(34)	(35)	(36)	
01	Ayah	-	-	6,00	228,90	-	-
02	Buayan	-	-	7,00	267,05	-	-
03	Puring	-	-	-	-	32,00	2,61
04	Petanahan	-	-	-	-	-	-
05	Kliron g	-	-	-	-	-	-
06	Buluspesantren	-	-	-	-	-	-
07	Ambal	-	-	-	-	-	-
08	Mirit	-	-	-	-	29,00	-
09	Prembun	-	-	-	-	17,00	3,48
10	Kutowinangun	-	-	9,00	343,35	22,00	3,48
11	Alian	-	-	12,00	457,80	-	-
12	Kebumen	-	-	-	-	-	-
13	Pejagoan	6,00	13,00	6,00	228,90	93,00	6,09
14	Sruweng	6,00	19,50	12,00	457,80	-	-
15	Adimulyo	-	-	1,00	38,15	-	-
16	Kuwarasan	-	-	-	-	-	-
17	Rowokele	-	-	5,00	190,75	-	-
18	Sempor	-	-	2,00	76,30	7,00	-
19	Gombong	-	-	8,00	305,20	-	-
20	Karanganyar	-	-	5,00	190,75	12,00	2,61
21	Karanggayam	-	-	3,00	114,45	17,00	4,35
22	Sadang	-	-	6,00	228,90	47,00	-
Jumlah / Total	12,00	32,50	82,00	3.128,30	276,00	22,62	
Jumlah Tahun 1999	-	-	84,00	3.186,79	277,00	23,14	
Jumlah Tahun 1998	-	-	83,00	3.148,52	223,00	22,88	

Sumber Data : Kantor Dinas Perkebunan Kab. Kebumen

Source : Estate Service of Kebumen Regency

Tabel : 5.9

**POPULASI TERNAK DI KABUPATEN KEBUMEN DIRINCI MENURUT
KECAMATAN DAN JENIS TERNAK TAHUN 2000**

Table

Population of Livestock by District and Kind of Livestock in Kebumen 2000

	<u>Kecamatan</u> <i>District</i>	Sapi Perah (ekor)	Sapi Biasa (ekor)	Kerbau (ekor)	Kuda (ekor)	Kambing (ekor)	Domba (ekor)	Babi (ekor)
	(1)	(2)	(3)	(4)	(5)	(6)	(7)	(8)
01	Ayah	-	838	82	37	8.824	260	-
02	Buayan	-	765	36	6	7.919	546	20
03	Puring	-	2.838	23	54	1.570	1.351	93
04	Petabuhan	-	2.454	10	41	1.846	364	-
05	Kliron	-	1.925	14	49	3.147	1.732	115
06	Buluspesantren	-	3.223	29	34	2.919	1.476	-
07	Ambal	-	2.635	128	32	3.848	3.578	-
08	Mirit	-	3.162	250	-	9.256	5.518	-
09	Prembun	-	1.275	167	42	2.576	519	-
10	Kutowinangun	-	1.141	81	48	3.970	602	-
11	Alian	-	1.897	50	46	7.848	1.477	-
12	Kebumen	-	516	50	46	1.920	40	-
13	Pejagoan	20	777	15	15	2.408	504	-
14	Sruweng	-	458	12	8	5.347	974	-
15	Adimulyo	-	331	19	56	3.234	1.255	98
16	Kuwarasan	-	282	2	21	2.629	1.609	42
17	Rowokele	-	363	34	25	9.890	377	-
18	Sempor	-	524	105	19	5.257	292	-
19	Gombong	-	36	6	15	1.166	375	90
20	Karanganyar	-	735	13	-	3.326	298	-
21	Karangayam	-	2.411	38	-	29.333	1.402	36
22	Sadang	-	905	84	-	15.411	158	-
Jumlah / Total		20	29.491	1.248	594	133.644	24.707	494
Jumlah Tahun 1999		20	29.259	1.452	716	131.362	23.451	1.130
Jumlah Tahun 1998		32	32.150	1.763	649	128.488	20.344	1.121

Sumber Data : Kantor Dinas Peternakan Kab. Kebumen

Source : Livestock Service of Kebumen Regency

Tabel : 5.10

**POPULASI UNGGAS DI KABUPATEN KEBUMEN DIRINCI MENURUT
KECAMATAN DAN JENIS TERNAK, TAHUN 2000**
Population of Poultry by District in Kebumen 2000

<u>Kecamatan</u> <i>District</i>		Ayam Ras Petelur (ekor)	Ayam Ras Pedaging (ekor)	Ayam Sayur (ekor)	Itik / Itik manila (ekor)	Burung Puyuh (ekor)	Angsa (ekor)	Entog (ekor)
(1)		(2)		(3)	(4)	(5)	(4)	(5)
01	Ayah	-	-	84.053	1.673	-	231	736
02	Buayan	-	9.000	81.913	968	700	201	470
03	Puring	1.500	25.200	79.838	2.514	-	-	1.437
04	Petabuhan	185	10.500	113.945	1.946	-	-	-
05	Klirong	220	11.400	78.589	6.004	-	113	265
06	Buluspesantren	-	1.000	93.257	2.755	-	22	2.980
07	Ambal	-	1.500	79.092	650	-	-	-
08	Mirit	-	350	149.924	12.078	-	-	-
09	Prembun	3.000	2.500	79.022	3.990	-	-	-
10	Kutowinangun	-	-	35.320	1.368	-	-	-
11	Alian	-	2.850	100.121	4.843	-	-	1.843
12	Kebumen	-	-	98.880	4.843	-	-	-
13	Pejagoan	-	250	24.393	248	-	-	-
14	Sruweng	-	2.200	105.079	4.410	-	-	-
15	Adimulyo	-	3.500	99.669	4.224	-	30	583
16	Kuwarasan	-	8.500	130.990	11.554	1.900	-	252
17	Rowokele	-	-	94.421	1.728	-	53	253
18	Sempor	-	6.500	83.224	393	-	21	589
19	Gombang	-	-	119.262	367	-	312	729
20	Karanganyar	-	1.500	74.426	165	-	-	-
21	Karangayam	-	-	84.679	3.412	-	-	-
22	Sadang	-	-	102.947	1.962	-	-	-
Jumlah / Total		4.905	86.750	1.993.044	72.095	2.600	983	10.137
Jumlah Tahun 1999 (*)		6.703	14.488	1.922.123	71.104	-	71.104	3.872
Jumlah Tahun 1998 (*)		4.520	39.617	1.893.727	65.899	-	65.899	3.443

Sumber Data : Kantor Dinas Peternakan Kab. Kebumen

Source : Livestock Service of Kebumen Regency

(* data diperbaiki)

**Tabel : 5.11 BANYAKNYA UNIT INSEMINASI BUATAN DAN KELAHIRAN MELALUI INSEMINASI BUATAN
DI KABUPATEN KEBUMEN DIRINCI MENURUT KECAMATAN TAHUN 2000**
Table
Not Natural Insemination by District in Kebumen 2000

Kecamatan <i>District</i>	Unit Lo- kasi Inse- minasi Buatan	Ternak Yang Mendapat Inseminasi			Kelahiran Ternak Dari Inseminasi			
		Sapi (ekor)	Kambing (ekor)	Lainnya (ekor)	Sapi (ekor)	Kambing (ekor)	Lainnya (ekor)	
(1)	(2)	(3)	(4)	(5)	(6)	(7)	(8)	
01	A y a h	-	-	-	-	-	-	
02	Buayan	1	585	691	-	99	201	
03	P u r i n g	1	695	22	-	461	-	
04	Petanahan	1	689	10	-	358	-	
05	K l i r o n g	1	309	-	-	201	-	
06	Buluspesantren	1	426	-	-	303	-	
07	A m b a l	1	115	14	-	24	-	
08	M i r i t	1	688	-	-	710	-	
09	Prembun	1	269	-	-	36	-	
10	Kutowinangun	1	143	6	-	45	-	
11	A l i a n	1	33	21	-	-	-	
12	Kebumen	-	-	-	-	-	-	
13	Pejagoan	-	-	-	-	-	-	
14	Sruweng	-	-	-	-	-	-	
15	Adimulyo	-	-	-	-	-	-	
16	Kuwarasan	-	-	-	-	-	-	
17	Rowokele	-	-	-	-	-	-	
18	S e m p o r	-	-	-	-	-	-	
19	Gombong	-	-	-	-	-	-	
20	Karanganyar	-	-	-	-	-	-	
21	Karanggayam	1	289	7	-	46	-	
22	S a d a n g	-	-	-	-	-	-	
J u m l a h / Total		11	4.241	771	-	2.283	201	-
Jumlah Tahun 1999		11	3.976	-	-	2.338	-	-
Jumlah Tahun 1998		9	4.230	-	-	2.900	-	-

Sumber Data : Kantor Dinas Peternakan Kab. Kebumen

Source : Livestock Service of Kebumen Regency

Tabel : 5.12 BANYAKNYA TERNAK YANG DIPOTONG DI DALAM RPH PEMERINTAH DI KABUPATEN KEBUMEN DIRINCI MENURUT KECAMATAN DAN JENIS TERNAK TAHUN 2000
Number of Cuttle Slaughtered at House Cuttle Slaughtered by District in Kebumen 2000

Kecamatan <i>District</i>		Sapi (ekor)	Kerbau (ekor)	Kuda (ekor)	Kambing (ekor)	Domba (ekor)	Babi (ekor)
(1)		(2)	(3)	(4)	(5)	(6)	(7)
01	A y a h	-	-	-	-	-	-
02	Buayan	-	-	-	-	-	-
03	P u r i n g	-	-	-	-	-	-
04	Petanahan	159	-	-	192	-	-
05	K l i r o n g	-	-	-	-	-	-
06	Buluspesantren	-	-	-	-	-	-
07	A m b a l	-	-	-	-	-	-
08	M i r i t	-	-	-	-	-	-
09	Prembun	64	25	-	27	28	-
10	Kutowinangun	221	-	-	158	91	-
11	A l i a n	-	-	-	-	-	-
12	Kebumen	3.529	-	-	331	295	-
13	Pejagoan	116	-	55	84	33	-
14	Sruweng	-	-	-	-	-	-
15	Adimulyo	-	-	-	-	-	-
16	Kuwarasan	-	-	-	-	-	-
17	Rowokele	-	-	-	-	-	-
18	S e m p o r	-	-	-	-	-	-
19	Gombong	1.240	-	-	840	-	99
20	Karanganyar	-	-	-	-	-	-
21	Karanggayam	-	-	-	-	-	-
22	S a d a n g	-	-	-	-	-	-
J u m l a h / Total		5.329	25	55	1.632	447	99
Jumlah Tahun 1999		4.720	45	187	2.035	334	87
Jumlah Tahun 1998		4.199	108	198	3.660	262	86

Sumber Data : Kantor Dinas Peternakan Kab. Kebumen

Source : Livestock Service of Kebumen Regency

**Tabel : 5.13 BANYAKNYA TERNAK YANG DIPOTONG DI LUAR RPH PEMERINTAH DI KABUPATEN
KEBUMEN DIRINCI MENURUT KECAMATAN DAN JENIS TERNAK TAHUN 2000**
Number of Cuttle Slaughtered Not at House Cuttle Slaughtered by District in Kebumen 2000

	Kecamatan <i>District</i>	Sapi (ekor)	Kerbau (ekor)	Kuda (ekor)	Kambing (ekor)	Domba (ekor)	Babi (ekor)
	(1)	(2)	(3)	(4)	(5)	(6)	(7)
01	Ayah	25	4	-	234	-	-
02	Buayan	1	4	-	181	3	-
03	Puring	-	-	-	103	57	-
04	Petanahan	5	-	-	347	3	-
05	Kliron g	11	-	-	292	17	-
06	Buluspesantren	12	-	-	226	3	-
07	Ambal	14	10	-	168	-	-
08	Mirit	21	-	-	267	-	-
09	Prebun	10	-	-	40	8	-
10	Kutowinangun	4	-	-	273	58	-
11	Alian	8	-	-	427	6	-
12	Kebumen	16	-	-	301	-	-
13	Pejagoan	5	-	-	130	-	-
14	Sruweng	21	-	-	112	-	-
15	Adimulyo	12	-	-	348	-	-
16	Kuwarasan	8	-	-	324	-	-
17	Rowokele	14	-	-	187	-	-
18	Sempor	2	-	-	172	7	-
19	Gombong	27	-	-	278	-	-
20	Karanganyar	13	-	-	187	-	-
21	Karangayam	2	-	-	72	-	-
22	Sadang	5	-	-	963	-	-
	Jumlah / Total	236	18	-	5.632	162	-
	Jumlah Tahun 1999	255	4	-	7.537	681	-
	Jumlah Tahun 1998	259	13	-	7.835	619	14

Sumber Data : Kantor Dinas Peternakan Kab. Kebumen

Source : Livestock Service of Kebumen Regency

**Tabel : 5.14 PERKIRAAN BANYAKNYA TERNAK YANG DIPOTONG DAN TIDAK TERCATAT
DI KABUPATEN KEBUMEN DIRINCI MENURUT KECAMATAN
DAN JENIS TERNAK, TAHUN 2000**

Table

Estimation of Not Registered Cattle Slaughtered by District in Kebumen 2000

	Kecamatan <i>District</i>	Sapi (ekor)	Kerbau (ekor)	Kuda (ekor)	Kambing (ekor)	Domba (ekor)	Babi (ekor)
	(1)	(2)	(3)	(4)	(5)	(6)	(7)
01	A y a h	7	-	-	440	20	-
02	Buayan	6	-	-	395	42	-
03	Puring	24	-	-	78	103	-
04	Petanahan	20	-	-	92	28	-
05	K l i r o n g	16	-	-	157	133	-
06	Buluspesantren	27	-	-	146	113	-
07	A m b a l	22	1	-	192	274	-
08	M i r i t	26	-	-	462	423	-
09	Prembun	11	3	-	128	40	-
10	Kutowinangun	9	-	-	198	46	-
11	A l i a n	16	-	-	391	113	-
12	Kebumen	4	-	-	96	3	-
13	Pejagoan	6	-	22	120	39	-
14	Sruweng	4	-	-	267	75	-
15	Adimulyo	3	-	-	161	96	-
16	Kuwarasan	2	-	-	131	123	-
17	Rowokele	3	-	-	493	29	-
18	S e m p o r	4	-	-	262	22	-
19	Gombang	-	-	-	58	29	99
20	Karanganyar	6	-	-	166	23	-
21	Karanggayam	20	-	-	1.463	107	-
22	S a d a n g	8	-	-	768	12	-
	J u m l a h / Total	244	4	22	6.664	1.893	99
	Jumlah Tahun 1999	248	5	75	38.252	4.054	87
	Jumlah Tahun 1998	329	30	50	45.836	3.500	100

Sumber Data : Kantor Dinas Peternakan Kab. Kebumen

Source : Livestock Service of Kebumen Regency

**Tabel : 5.15 BANYAKNYA PRODUKSI DAGING TERNAK DI KABUPATEN KEBUMEN DIRINCI MENURUT
KECAMATAN DAN JENIS TERNAK, TAHUN 2000**

Table

Production of Livestock by District and Kinds of Livestock in Kebumen 2000

	Kecamatan <i>District</i>	Sapi (Kg)	Kerbau (Kg)	Kuda (Kg)	Kambing (Kg)	Domba (Kg)	Babi (Kg)
	(1)	(2)	(3)	(4)	(5)	(6)	(7)
01	Ayah	5.434	800	-	8.425	249	-
02	Buayan	1.250	800	-	7.198	560	-
03	Puring	4.008	-	-	2.266	2.006	-
04	Petanahan	31.346	-	-	7.888	386	-
05	Kliron g	4.589	-	-	5.612	1.870	-
06	Buluspesantren	6.592	-	-	4.644	1.450	-
07	Ambal	6.101	2.200	-	4.498	3.425	-
08	Mirit	8.036	-	-	9.107	5.282	-
09	Prembun	14.381	5.600	-	2.443	947	-
10	Kutowinangun	40.096	-	-	7.862	2.439	-
11	Alian	4.039	-	-	10.229	1.489	-
12	Kebumen	608.703	-	-	9.097	3.726	-
13	Pejagoan	21.708	-	11.550	4.176	895	-
14	Sruweng	4.217	-	-	4.733	932	-
15	Adimulyo	2.507	-	-	6.366	1.201	-
16	Kuwarasan	1.758	-	-	5.689	1.540	-
17	Rowokele	2.893	-	-	8.502	361	-
18	Sempor	1.080	-	-	5.427	367	-
19	Gombong	217.342	-	-	14.702	359	11.880
20	Karanganyar	3.248	-	-	4.411	285	-
21	Karangayam	3.745	-	-	19.188	1.342	-
22	Sadang	2.128	-	-	21.639	151	-
Jumlah / Total		995.201	9.400	11.550	174.102	31.262	11.880
Jumlah Tahun 1999		976.379	10.800	36.750	596.787	62.807	9.570
Jumlah Tahun 1998		953.400	30.200	37.200	690.575	47.507	12.000

Sumber Data : Kantor Dinas Peternakan Kab. Kebumen

Source : Livestock Service of Kebumen Regency

Tabel : 5.16 BANYAKNYA PRODUKSI DAGING UNGGAS DI KABUPATEN KEBUMEN DIRINCI
Table **MENURUT KECAMATAN DAN JENIS UNGGAS, TAHUN 2000**
Production of Poultry by District and Kinds of Poultry in Kebumen 2000

	Kecamatan <i>District</i>	Ayam Ras (Kg)	Ayam Sayur (Kg)	Itik / Itik Manila (Kg)	J u m l a h (Kg)
	(1)	(2)	(3)	(4)	(5)
01	A y a h	-	122.494	795	123.289
02	Buayan	68.223	119.376	460	188.059
03	P u r i n g	191.843	116.352	1.194	309.389
04	Petanahan	79.694	166.058	924	246.676
05	K l i r o n g	86.536	114.532	2.852	203.920
06	Buluspesantren	7.580	135.908	1.309	144.797
07	A m b a l	11.370	115.265	309	126.944
08	M i r i t	2.653	218.491	5.737	226.881
09	Prembun	20.594	115.163	1.895	137.652
10	Kutowinangun	-	51.474	650	52.124
11	A l i a n	21.604	145.911	2.301	169.816
12	Kebumen	-	144.103	2.301	146.404
13	Pejagoan	1.895	35.549	118	37.562
14	Sruweng	16.677	153.137	2.095	171.909
15	Adimulyo	26.531	145.252	2.007	173.790
16	Kuwarasan	64.432	190.898	5.488	260.818
17	Rowokele	-	137.604	821	138.425
18	S e m p o r	49.272	121.286	187	170.745
19	Gombong	-	173.806	174	173.980
20	Karanganyar	11.370	108.465	78	119.913
21	Karanggayam	-	123.407	1.621	125.028
22	S a d a n g	-	150.030	932	150.962
J u m l a h / Total		660.274	2.904.561	34.248	3.599.083
Jumlah Tahun 1999		205.884	2.869.940	32.739	3.108.563
Jumlah Tahun 1998		339.546	2.954.156	38.287	3.331.989

Sumber Data : Kantor Dinas Peternakan Kab. Kebumen

Source : Livestock Service of Kebumen Regency

Tabel 5.17**PERKIRAAN BANYAKNYA UNGGAS YANG DIPOTONG DAN TIDAK TERCATAT**

Table

DIRINCI MENURUT KECAMATAN DAN JENIS UNGGAS, TAHUN 2000*Estimation of Not Registered Cut Poultry by District in Kebumen 2000*

Kecamatan <i>District</i>		Ayam Ras Petelur (kg)	Ayam Ras Pedaging (kg)	Ayam Sayur (kg)	Itik (kg)	Burung Puyuh (kg)	Angsa (kg)	Entog (kg)
(1)		(2)	(3)	(4)	(5)	(6)	(7)	(8)
01	Ayah	-	-	122.494	795	-	313	226
02	Buayan	-	68.223	119.376	460	210	272	144
03	Puring	820	191.023	116.352	1.194	-	-	441
04	Petanahan	101	79.593	166.058	924	-	-	-
05	Klirong	120	86.415	114.532	2.852	-	153	81
06	Buluspesantren	-	7.580	135.908	1.309	-	30	914
07	Ambal	-	11.370	115.265	309	-	-	-
08	Mirit	-	2.653	218.491	5.737	-	-	-
09	Prembun	1.643	18.951	115.163	1.895	-	-	-
10	Kutowinangun	-	-	51.474	650	-	-	-
11	Alian	-	21.604	145.911	2.301	-	-	565
12	Kebumen	-	-	144.103	2.301	-	-	-
13	Pejagoan	-	1.895	35.549	118	-	-	-
14	Sruweng	-	16.677	153.137	2.095	-	-	-
15	Adimulyo	-	26.531	145.252	2.007	-	41	179
16	Kuwarasan	-	64.432	190.898	5.488	570	-	77
17	Rowokele	-	-	137.604	821	-	72	78
18	Sempor	-	49.272	121.286	187	-	28	181
19	Gombong	-	-	173.806	174	-	423	224
20	Karanganyar	-	11.370	108.465	78	-	-	-
21	Karanggayam	-	-	123.407	1.621	-	-	-
22	Sadang	-	-	150.030	932	-	-	-
Jumlah / Total		2.684	657.589	2.904.561	34.248	780	1.332	3.110
Jumlah Tahun 1999		-	205.884	2.869.940	32.739	-	-	-
Jumlah Tahun 1998		-	339.546	2.954.156	38.287	10.238	-	-

Sumber Data : Kantor Dinas Peternakan Kab. Kebumen*Source : Livestock Service of Kebumen Regency*

Tabel : 5.18 BANYAKNYA PRODUKSI SUSU SAPI DAN TELUR DI KABUPATEN KEBUMEN DIRINCI
Table MENURUT KECAMATAN DAN JENIS TERNAK YANG MENGHASILKAN TAHUN 2000

Production of Milk and Eggs by District in Kebumen 2000

	Kecamatan <i>District</i>	Susu Sapi (liter)	Produksi Telur (butir)			Burung Puyuh (ekor)
			Ayam Ras	Ayam Sayur	Itik	
	(1)	(2)	(3)	(4)	(5)	(6)
01	Ayah	-	-	1.192.011	124.122	-
02	Buayan	-	-	1.161.663	71.817	78.387
03	Puring	-	184.695	1.132.236	186.517	-
04	Petabuhan	-	22.779	1.615.930	144.376	-
05	Kliron	-	27.089	1.114.523	445.444	-
06	Buluspesantren	-	-	1.322.539	204.397	-
07	Ambal	-	-	1.121.656	48.224	-
08	Mirit	-	-	2.126.172	896.081	-
09	Prembun	-	369.390	1.120.663	296.023	-
10	Kutowinangun	-	-	500.896	101.494	-
11	Alian	-	-	1.419.882	359.308	-
12	Kebumen	-	-	1.402.283	359.308	-
13	Pejagoan	28.380	-	345.933	18.399	-
14	Sruweng	-	-	1.490.195	327.183	-
15	Adimulyo	-	-	1.413.472	313.383	-
16	Kuwarasan	-	-	1.857.656	857.205	212.763
17	Rowokele	-	-	1.339.047	128.202	-
18	Sempor	-	-	1.180.255	29.157	-
19	Gombong	-	-	1.690.334	27.228	-
20	Karanganyar	-	-	1.055.485	12.242	-
21	Karangayam	-	-	1.200.889	253.140	-
22	Sadang	-	-	1.459.960	145.563	-
	Jumlah / Total	28.380	603.953	28.263.680	5.348.813	291.150
	Jumlah Tahun 1999	23.750	647.425	22.751.438	3.637.560	-
	Jumlah Tahun 1998	25.150	568.905	26.602.612	4.840.018	897.477

Sumber Data : Kantor Dinas Peternakan Kab. Kebumen

Source : Livestock Service of Kebumen Regency

Tabel : 5.19**LUAS AREAL PENANGKAPAN IKAN DARAT DI KABUPATEN KEBUMEN**

Table

DIRINCI MENURUT KECAMATAN DAN JENIS AREAL , TAHUN 2000*Area of Inland Fishery by District and Kind of The Fishery in Kebumen 2000*

Kecamatan <i>District</i>		Areal Penangkapan Ikan						Jumlah <i>(Ha)</i>
		Kolam* <i>(Ha)</i>	Sungai <i>(Ha)</i>	Tambak* <i>(Ha)</i>	Rowo <i>(Ha)</i>	Waduk <i>(Ha)</i>	Genangan <i>(Ha)</i>	
(1)		(2)	(3)	(4)	(5)	(6)	(7)	(8)
01	Ayah	4,04	97,00	19,12	52,50	-	-	172,66
02	Buayan	2,59	16,10	4,50	-	-	3	26,19
03	Puring	1,28	48,31	-	-	-	-	49,59
04	Petabuhan	0,67	61,20	-	-	-	-	61,87
05	Kliron	0,43	107,00	4,50	-	-	-	111,93
06	Buluspesantren	0,93	32,00	-	-	-	-	32,93
07	Ambal	0,60	37,50	-	-	-	11,50	49,60
08	Mirit	5,08	85,40	-	-	-	746	836,48
09	Prembun	2,87	72,00	-	-	-	-	74,87
10	Kutowinangun	1,82	14,95	-	-	-	-	16,77
11	Alian	0,13	79,20	-	-	-	-	79,33
12	Kebumen	3,18	34,75	-	3,00	-	-	40,93
13	Pejagoan	7,51	31,20	-	-	-	11,50	50,21
14	Sruweng	2,28	22,90	-	-	-	-	25,18
15	Adimulyo	1,45	24,00	-	-	-	-	25,45
16	Kuwarasan	4,75	10,00	-	-	-	-	14,75
17	Rowokele	3,83	10,00	-	-	-	2,00	15,83
18	Sempor	5,40	31,00	-	-	270	-	306,40
19	Gombang	0,33	22,00	-	-	-	-	22,33
20	Karanganyar	3,44	56,50	-	-	-	15,00	74,94
21	Karanggayam	0,91	36,00	-	-	-	-	36,91
22	Sadang	0,49	14,00	-	-	-	-	14,49
Jumlah / Total		54,01	943,01	28,12	55,50	270,00	789,00	2.139,64
Jumlah Tahun 1999		55,50	943,01	28,12	55,50	270,00	789,00	2.141,13
Jumlah Tahun 1998		55,11	943,01	28,12	55,50	270,00	789,00	2.085,24

Sumber Data : Kantor Dinas Perikanan Kab. Kebumen*Source : Fishery Service of Kebumen Regency*

*) Perbedaan Luas kolam & Tambak dengan Tabel 1.1

karena perbedaan definisi antara Dinas Pertanian

dengan Dinas Perikanan

Kebumen Dalam Angka 2000**158**

Tabel : 5.20

**BANYAKNYA PRODUKSI IKAN DARAT DI KABUPATEN KEBUMEN DIRINCI
MENURUT KECAMATAN DAN JENIS AREAL PENANGKAPAN TAHUN 2000**
Production of Inland Fishery by District and Kind of Fishery in Kebumen 2000

<u>Kecamatan</u> <i>District</i>	Areal Penangkapan Ikan							Jumlah (Kg)
	Kolam (Kg)	Sungai (Kg)	Tambak (Kg)	Rowo (Kg)	Waduk (Kg)	Genangan (Kg)		
(1)	(2)	(3)	(4)	(5)	(6)	(7)	(8)	
01	Ayah	6.395,0	179.474,0	18.000,0	173.014,0	-	-	376.883,0
02	Buayan	38.593,0	28.214,0	951,5	-	-	21.839,0	89.597,5
03	Puring	5.875,0	77.916,0	-	-	-	-	83.791,0
04	Petabuhan	2.827,0	92.352,0	-	-	-	-	95.179,0
05	Kliron	5.162,0	61.630,0	1.054,0	-	-	-	67.846,0
06	Buluspesantren	9.320,0	24.930,0	-	-	-	-	34.250,0
07	Ambal	4.576,0	29.045,0	-	-	-	32.641,0	66.262,0
08	Mirit	37.405,0	243.972,0	-	-	-	55.096,0	336.473,0
09	Prembun	2.791,0	30.804,0	-	-	-	-	33.595,0
10	Kutowinangun	9.330,0	77.560,0	-	-	-	-	86.890,0
11	Alian	2.595,0	14.008,0	-	-	-	-	16.603,0
12	Kebumen	21.966,0	48.915,0	-	101.647,0	-	-	172.528,0
13	Pejagoan	6.218,0	19.347,0	-	-	-	36.612,0	62.177,0
14	Sruweng	4.316,0	38.183,0	-	-	-	-	42.499,0
15	Adimulyo	6.958,0	23.850,0	-	-	-	-	30.808,0
16	Kuwarasan	8.297,0	93.510,0	-	-	-	-	101.807,0
17	Rowokele	13.150,0	25.353,0	-	-	-	52.253,0	90.756,0
18	Sempor	8.193,0	184.231,0	-	-	16.274,0	-	208.698,0
19	Gombong	19.890,0	20.026,0	-	-	-	-	39.916,0
20	Karanganyar	26.028,0	72.461,0	-	-	-	27.736,0	126.225,0
21	Karangayam	3.536,0	10.853,0	-	-	-	-	14.389,0
22	Sadang	2.998,0	28.467,0	-	-	-	-	31.465,0
Jumlah / Total		246.419,0	1.425.101,0	20.005,5	274.661,0	16.274,0	226.177,0	2.208.637,5
Jumlah Tahun 1999		281.538,0	2.082.032,0	*)	248.253,0	32.079,0	173.129,0	2.817.031,0
Jumlah Tahun 1998		104.809,5	1.938.131,0	*)	1.012,0	26.043,0	84.224,0	2.154.219,5

Sumber Data : Kantor Dinas Perikanan Kab. Kebumen

Source : Fishery Service of Kebumen Regency

*) data tidak tersedia

Tabel : 5.21**BANYAKNYA PRODUKSI IKAN DI KOLAM DI KABUPATEN KEBUMEN**

Table

DIRINCI MENURUT KECAMATAN DAN JENIS IKAN TAHUN 2000*Production of Fresh Water Fishery by District and Kinds of Fish in Kebumen 2000*

	Kecamatan <i>District</i>	Jenis Ikan					Lele (Kg)
		Tawes (Kg)	Karper (Kg)	Gurameh (Kg)	Nila (Kg)	Mujahir (Kg)	
	(1)	(2)	(3)	(4)	(5)	(6)	(7)
01	A y a h	906	-	4.185	-	-	1.285
02	Buayan	111	759	37.230	-	-	463
03	P u r i n g	418	106	3.678	-	-	1.070
04	Petanahan	-	511	-	-	795	1.592
05	K l i r o n g	960	469	1.104	1.544	-	742
06	Buluspesantren	1.301	-	2.694	3.891	-	1.418
07	A m b a l	-	-	-	-	-	1.950
08	M i r i t	9.195	6.111	-	11.013	-	10.648
09	Prembun	812	285	-	-	-	382
10	Kutowinangun	-	-	1.755	-	-	7.213
11	A l i a n	-	-	-	1.628	-	770
12	Kebumen	2.873	159	3.330	3.192	5.425	7.525
13	Pejagoan	2.954	1.222	-	125	1.876	597
14	Sruweng	727	419	-	-	399	1.352
15	Adimulyo	1.101	-	3.471	234	756	1.298
16	Kuwarasan	997	682	-	1.484	3.626	660
17	Rowokele	-	392	10.341	-	-	1.469
18	S e m p o r	3.948	371	1.502	-	1.508	1.243
19	Gombang	812	713	13.179	1.467	1.869	1.654
20	Karanganyar	2.044	801	16.680	-	4.130	1.984
21	Karangayam	866	642	-	-	1.106	746
22	S a d a n g	813	-	-	-	439	1.535
J u m l a h / Total		30.838	13.642	99.149	24.578	21.929	47.596
Jumlah Tahun 1999		14.200	12.129	123.122	21.677	21.929	81.116
Jumlah Tahun 1998		13.647	4.537	29.549,0	5.462	2.320	41.266

Sumber Data : Kantor Dinas Perikanan Kab. Kebumen*Source : Fishery Service of Kebumen Regency*

Tabel : 5.21 LANJUTAN (Continued)

Table

Kecamatan <i>District</i>	Jenis Ikan						Jumlah <i>(Kg)</i>
	Gabus <i>(Kg)</i>	Udang Darat <i>(Kg)</i>	Sepat Siem <i>(Kg)</i>	Sidat <i>(Kg)</i>	Belut <i>(Kg)</i>	Lain - lain <i>(Kg)</i>	
(1)	(2)	(3)	(4)	(5)	(6)	(7)	(8)
01	A y a h	-	-	-	-	22	6.398
02	Buayan	-	-	-	-	30	38.593
03	P u r i n g	-	-	-	-	207	5.479
04	Petanahan	-	-	-	-	277	3.175
05	K l i r o n g	-	-	-	-	83	4.902
06	Buluspesantren	-	-	-	-	24	9.328
07	A m b a l	-	-	-	-	30	1.980
08	M i r i t	-	-	-	-	298	37.265
09	Prembun	-	-	-	-	203	1.682
10	Kutowinangun	-	-	-	-	362	9.330
11	A l i a n	-	-	-	-	137	2.535
12	Kebumen	-	-	-	-	250	22.754
13	Pejagoan	-	-	-	-	386	7.160
14	Sruweng	-	-	-	-	321	3.218
15	Adimulyo	-	-	-	-	32	6.892
16	Kuwarasan	-	-	-	-	687	8.136
17	Rowokele	-	-	-	-	168	12.370
18	S e m p o r	-	-	-	-	321	8.893
19	Gombong	-	-	-	-	22	19.716
20	Karanganyar	-	-	-	-	133	25.772
21	Karanggayam	-	-	-	-	59	3.419
22	S a d a n g	-	-	-	-	462	3.249
J u m l a h / Total	-	-	-	-	-	4.514	242.246
Jumlah Tahun 1999	-	-	-	-	-	7.665	281.838
Jumlah Tahun 1998	-	-	-	-	-	4.908	101.689

Sumber Data : Kantor Dinas Perikanan Kab. Kebumen

Source : Fishery Service of Kebumen Regency

Tabel : 5.22**BANYAKNYA PRODUKSI IKAN DI SUNGAI DI KABUPATEN KEBUMEN**

Table

DIRINCI MENURUT KECAMATAN DAN JENIS IKAN**TAHUN 2000***Production of River Fishery by District and Kinds of Fish in Kebumen 2000*

	Kecamatan <i>District</i>	Jenis Ikan					Lele (Kg)
		Tawes (Kg)	Karper (Kg)	Gurameh (Kg)	Nila (Kg)	Mujahir (Kg)	
	(1)	(2)	(3)	(4)	(5)	(6)	(7)
01	A y a h	-	-	-	599	305	-
02	Buayan	221	-	-	136	476	3.334
03	P u r i n g	298	-	-	981	-	-
04	Petanahan	-	-	-	147	831	-
05	K l i r o n g	-	-	-	218	20	1.813
06	Buluspesantren	65	-	-	48	59	1.335
07	A m b a l	109	-	-	147	92	9.061
08	M i r i t	156	-	-	1.759	-	7.840
09	Prembun	453	-	-	397	65	-
10	Kutowinangun	1.241	-	-	202	192	4.351
11	A l i a n	369	-	-	34	26	4.121
12	Kebumen	85	-	-	54	3.776	-
13	Pejagoan	286	-	-	-	1.296	-
14	Sruweng	-	-	-	-	-	666
15	Adimulyo	-	-	-	46	528	4.622
16	Kuwarasan	22	-	-	626	2.903	1.032
17	Rowokele	-	-	-	392	-	-
18	S e m p o r	624	-	-	434	1.245	-
19	Gombong	-	-	-	46	1.372	-
20	Karanganyar	1.248	-	-	331	3.964	1.255
21	Karanggayam	-	-	-	36	823	1.378
22	S a d a n g	-	-	-	-	59	-
J u m l a h / Total		5.177	-	-	6.633	18.032	40.808
Jumlah Tahun 1999		12.051	-	-	9.503	7.343	102.765
Jumlah Tahun 1998		41.454	1.114	-	1.725	-	215.807

Sumber Data : Kantor Dinas Perikanan Kab. Kebumen*Source : Fishery Service of Kebumen Regency*

Tabel : 5.22 LANJUTAN (Continued)

Table

Kecamatan <i>District</i>	Jenis Ikan						Jumlah <i>(Kg)</i>	
	Gabus <i>(Kg)</i>	Udang Darat <i>(Kg)</i>	Sepat Siem <i>(Kg)</i>	Sidat <i>(Kg)</i>	Belut <i>(Kg)</i>	Lain - lain <i>(Kg)</i>		
(1)	(2)	(3)	(4)	(5)	(6)	(7)	(8)	
01	A y a h	-	39.210	739	1.119	-	135.773	177.745
02	Buayan	1.433	5.089	579	-	-	6.372	17.640
03	P u r i n g	5.325	7.155	272	1.238	-	50.953	66.222
04	Petanahan	1.518	7.777	109	-	-	78.365	88.747
05	K l i r o n g	3.632	7.186	121	-	-	36.650	49.640
06	Buluspesantren	561	7.773	241	-	-	9.721	19.803
07	A m b a l	791	11.919	377	-	-	5.884	28.380
08	M i r i t	2.688	19.709	458	-	-	196.694	229.304
09	Prembun	3.790	4.374	-	-	-	21.396	30.475
10	Kutowinangun	1.013	8.395	213	50	-	58.756	74.413
11	A l i a n	525	3.366	107	-	-	5.125	13.673
12	Kebumen	416	1.963	397	-	-	33.004	39.695
13	Pejagoan	1.199	-	-	-	-	16.566	19.347
14	Sruweng	2.932	-	-	-	-	33.793	37.391
15	Adimulyo	914	-	-	-	-	6.252	12.362
16	Kuwarasan	868	7.793	269	-	-	68.409	81.922
17	Rowokele	-	4.617	577	-	-	19.203	24.789
18	S e m p o r	5.858	-	-	-	-	58.282	66.443
19	Gombong	480	6.982	555	-	-	9.214	18.649
20	Karanganyar	2.851	13.737	61	-	-	40.772	64.219
21	Karanggayam	694	-	-	-	-	7.293	10.224
22	S a d a n g	1.680	-	-	-	-	25.310	27.049
J u m l a h / Total		39.168	157.045	5.075	2.407	-	923.787	1.198.132
Jumlah Tahun 1999		434.403	415.954	27.616	1.192	12.879	1.058.335	2.082.041
Jumlah Tahun 1998		360.100	198.209	17.978	78	14.507	766.395	1.617.367

Sumber Data : Kantor Dinas Perikanan Kab. Kebumen

Source : Fishery Service of Kebumen Regency

Tabel : 5.23

BANYAKNYA PRODUKSI IKAN DI RAWA DI KABUPATEN KEBUMEN
DIRINCI MENURUT KECAMATAN DAN JENIS IKAN TAHUN 2000
Production of Marsh Fishery by District and Kinds of Fish in Kebumen 2000

Table

	Kecamatan <i>District</i>	Jenis Ikan					
		Tawes (Kg)	Karper (Kg)	Gurameh (Kg)	Nila (Kg)	Mujahir (Kg)	Lele (Kg)
	(1)	(2)	(3)	(4)	(5)	(6)	(7)
01	A y a h	1.126	-	-	6.623	4.201	11.833
02	Buayan	-	-	-	-	-	-
03	P u r i n g	-	-	-	-	-	-
04	Petanahan	-	-	-	-	-	-
05	K l i r o n g	-	-	-	-	-	-
06	Buluspesantren	-	-	-	-	-	-
07	A m b a l	-	-	-	-	-	-
08	M i r i t	-	-	-	-	-	-
09	Prembun	-	-	-	-	-	-
10	Kutowinangun	-	-	-	-	-	-
11	A l i a n	-	-	-	-	-	-
12	Kebumen	4.803	542	-	3.104	5.135	8.493
13	Pejagoan	-	-	-	-	-	-
14	Sruweng	-	-	-	-	-	-
15	Adimulyo	-	-	-	-	-	-
16	Kuwarasan	-	-	-	-	-	-
17	Rowokele	-	-	-	-	-	-
18	S e m p o r	-	-	-	-	-	-
19	Gombong	-	-	-	-	-	-
20	Karanganyar	-	-	-	-	-	-
21	Karanggayam	-	-	-	-	-	-
22	S a d a n g	-	-	-	-	-	-
	J u m l a h / Total	5.929	542	-	9.727	9.336	20.326
	Jumlah Tahun 1999	6.820	2.756	-	6.503	2.337	23.006
	Jumlah Tahun 1998	2.475	625	-	3.683	2.840	8.723

Sumber Data : Kantor Dinas Perikanan Kab. Kebumen

Source : Fishery Service of Kebumen Regency

Tabel : 5.23 LANJUTAN (Continued)

Table

	Kecamatan <i>District</i>	Jenis Ikan					Jumlah <i>(Kg)</i>	
		Gabus <i>(Kg)</i>	Udang Darat <i>(Kg)</i>	Sepat Siem <i>(Kg)</i>	Sidat <i>(Kg)</i>	Belut <i>(Kg)</i>		Lain - lain <i>(Kg)</i>
	(1)	(2)	(3)	(4)	(5)	(6)	(7)	(8)
01	A y a h	7.945	20.365	2.308	1.226	1.299	107.028	163.954
02	Buayan	-	-	-	-	-	-	-
03	P u r i n g	-	-	-	-	-	-	-
04	Petanahan	-	-	-	-	-	-	-
05	K l i r o n g	-	-	-	-	-	-	-
06	Buluspesantren	-	-	-	-	-	-	-
07	A m b a l	-	-	-	-	-	-	-
08	M i r i t	-	-	-	-	-	-	-
09	Prembun	-	-	-	-	-	-	-
10	Kutowinangun	-	-	-	-	-	-	-
11	A l i a n	-	-	-	-	-	-	-
12	Kebumen	5.573	5.414	2.002	-	4.957	57.062	97.085
13	Pejagoan	-	-	-	-	-	-	-
14	Sruweng	-	-	-	-	-	-	-
15	Adimulyo	-	-	-	-	-	-	-
16	Kuwarasan	-	-	-	-	-	-	-
17	Rowokele	-	-	-	-	-	-	-
18	S e m p o r	-	-	-	-	-	-	-
19	Gombong	-	-	-	-	-	-	-
20	Karanganyar	-	-	-	-	-	-	-
21	Karanggayam	-	-	-	-	-	-	-
22	S a d a n g	-	-	-	-	-	-	-
J u m l a h / Total		13.518	25.779	4.310	1.226	6.256	164.090	261.039
Jumlah Tahun 1999		25.553	27.972	10.536	198	13.986	127.686	205.931
Jumlah Tahun 1998		25.098	13.029	4.572	-	15.770	33.118	109.933

Sumber Data : Kantor Dinas Perikanan Kab. Kebumen

Source : Fishery Service of Kebumen Regency

Tabel : 5.24**BANYAKNYA PRODUKSI IKAN DI WADUK DI KABUPATEN KEBUMEN**

Table

DIRINCI MENURUT KECAMATAN DAN JENIS IKAN TAHUN 2000*Production of Dam Fishery by District and Kinds of Fish in Kebumen 2000*

	Kecamatan <i>District</i>	Jenis Ikan					Lele (Kg)
		Tawes (Kg)	Karper (Kg)	Gurameh (Kg)	Nila (Kg)	Mujahir (Kg)	
	(1)	(2)	(3)	(4)	(5)	(6)	(7)
01	A y a h	-	-	-	-	-	-
02	Buayan	-	-	-	-	-	-
03	P u r i n g	-	-	-	-	-	-
04	Petanahan	-	-	-	-	-	-
05	K l i r o n g	-	-	-	-	-	-
06	Buluspesantren	-	-	-	-	-	-
07	A m b a l	-	-	-	-	-	-
08	M i r i t	-	-	-	-	-	-
09	Prembun	-	-	-	-	-	-
10	Kutowinangun	-	-	-	-	-	-
11	A l i a n	-	-	-	-	-	-
12	Kebumen	-	-	-	-	-	-
13	Pejagoan	-	-	-	-	-	-
14	Sruweng	-	-	-	-	-	-
15	Adimulyo	-	-	-	-	-	-
16	Kuwarasan	-	-	-	-	-	-
17	Rowokele	-	-	-	-	-	-
18	S e m p o r	2.472	1.418	-	2.977	2.871	-
19	Gombong	-	-	-	-	-	-
20	Karanganyar	-	-	-	-	-	-
21	Karanggayam	-	-	-	-	-	-
22	S a d a n g	-	-	-	-	-	-
	J u m l a h / Total	2.472	1.418	-	2.977	2.871	-
	Jumlah Tahun 1999	5.166	3.492	-	5.131	7.142	-
	Jumlah Tahun 1998	3.953	2.380	-	4.302	286	-

Sumber Data : Kantor Dinas Perikanan Kab. Kebumen*Source : Fishery Service of Kebumen Regency*

Tabel : 5.24 LANJUTAN (Continued)

Table

Kecamatan <i>District</i>	Jenis Ikan						Jumlah (Kg)
	Gabus (Kg)	Udang Darat (Kg)	Sepat Siem (Kg)	Sidat (Kg)	Belut (Kg)	Lain - lain (Kg)	
(1)	(2)	(3)	(4)	(5)	(6)	(7)	(8)
01	A y a h	-	-	-	-	-	-
02	Buayan	-	-	-	-	-	-
03	P u r i n g	-	-	-	-	-	-
04	Petanahan	-	-	-	-	-	-
05	K l i r o n g	-	-	-	-	-	-
06	Buluspesantren	-	-	-	-	-	-
07	A m b a l	-	-	-	-	-	-
08	M i r i t	-	-	-	-	-	-
09	Prembun	-	-	-	-	-	-
10	Kutowinangun	-	-	-	-	-	-
11	A l i a n	-	-	-	-	-	-
12	Kebumen	-	-	-	-	-	-
13	Pejagoan	-	-	-	-	-	-
14	Sruweng	-	-	-	-	-	-
15	Adimulyo	-	-	-	-	-	-
16	Kuwarasan	-	-	-	-	-	-
17	Rowokele	-	-	-	-	-	-
18	S e m p o r	960	2.664	-	-	1.184	14.546
19	Gombang	-	-	-	-	-	-
20	Karanganyar	-	-	-	-	-	-
21	Karanggayam	-	-	-	-	-	-
22	S a d a n g	-	-	-	-	-	-
J u m l a h / Total	960	2.664	-	-	-	1.184	14.546
Jumlah Tahun 1999	3.708	4.567	-	-	-	2.873	32.079
Jumlah Tahun 1998	3.418	-	-	-	-	5.877	20.216

Sumber Data : Kantor Dinas Perikanan Kab. Kebumen

Source : Fishery Service of Kebumen Regency

Tabel : 5.25**BANYAKNYA PRODUKSI IKAN DI GENANGAN DI KABUPATEN KEBUMEN**

Table

DIRINCI MENURUT KECAMATAN DAN JENIS IKAN**TAHUN 2000***Production of Open Water Fishery by District in Kebumen 2000*

Kecamatan <i>District</i>		Jenis Ikan / Kind of Fish					Lele (Kg)
		Tawes (Kg)	Karper (Kg)	Gurameh (Kg)	Nila (Kg)	Mujahir (Kg)	
(1)		(2)	(3)	(4)	(5)	(6)	(7)
01	A y a h	-	-	-	-	-	-
02	Buayan	495	-	-	-	2.033	7.239
03	P u r i n g	-	-	-	-	-	-
04	Petanahan	-	-	-	-	-	-
05	K l i r o n g	-	-	-	-	-	-
06	Buluspesantren	-	-	-	-	-	-
07	A m b a l	3.276	-	-	591	3.420	4.342
08	M i r i t	3.766	-	-	3.549	7.224	3.341
09	Prembun	-	-	-	-	-	-
10	Kutowinangun	-	-	-	-	-	-
11	A l i a n	-	-	-	-	-	-
12	Kebumen	-	-	-	-	-	-
13	Pejagoan	4.425	-	-	3.117	3.981	1.746
14	Sruweng	-	-	-	-	-	-
15	Adimulyo	-	-	-	-	-	-
16	Kuwarasan	-	-	-	-	-	-
17	Rowokele	-	-	-	1.823	1.882	-
18	S e m p o r	-	-	-	-	-	-
19	Gombong	-	-	-	-	-	-
20	Karanganyar	982	-	-	664	5.581	1.460
21	Karangayam	-	-	-	-	-	-
22	S a d a n g	-	-	-	-	-	-
J u m l a h / Total		12.944	-	-	9.744	24.121	18.128
Jumlah Tahun 1999		10.156	-	-	8.513	5.490	17.111
Jumlah Tahun 1998		2.512	-	2.512	1.116	201	4.749

Sumber Data : Kantor Dinas Perikanan Kab. Kebumen*Source : Fishery Service of Kebumen Regency*

Tabel : 5.25 LANJUTAN (Continued)

Table

<u>Kecamatan</u> <i>District</i>		<u>Jenis Ikan / Kind of Fish</u>						<u>Jumlah</u> <i>(Kg)</i>
		<u>Gabus</u>	<u>Udang Darat</u>	<u>Sepat Siem</u>	<u>Sidat</u>	<u>Belut</u>	<u>Lain - lain</u>	
		<i>(Kg)</i>	<i>(Kg)</i>	<i>(Kg)</i>	<i>(Kg)</i>	<i>(Kg)</i>	<i>(Kg)</i>	
(1)	(2)	(3)	(4)	(5)	(6)	(7)	(8)	
01	Ayah	-	-	-	-	-	-	
02	Buayan	1.419	660	356	-	-	8.120	20.322
03	Puring	-	-	-	-	-	-	-
04	Petanahan	-	-	-	-	-	-	-
05	Klirono	-	-	-	-	-	-	-
06	Buluspesantren	-	-	-	-	-	-	-
07	Ambal	1.479	4.421	1.661	-	-	10.184	29.374
08	Mirit	14.124	4.796	1.111	-	-	14.117	52.028
09	Prembun	-	-	-	-	-	-	-
10	Kutowinangun	-	-	-	-	-	-	-
11	Alian	-	-	-	-	-	-	-
12	Kebumen	-	-	-	-	-	-	-
13	Pejagoan	1.269	1.454	589	-	-	19.318	35.899
14	Sruweng	-	-	-	-	-	-	-
15	Adimulyo	-	-	-	-	-	-	-
16	Kuwarasan	-	-	-	-	-	-	-
17	Rowokele	-	1.918	995	-	-	44.251	50.869
18	Sempor	-	-	-	-	-	-	-
19	Gombong	-	-	-	-	-	-	-
20	Karanganyar	2.639	2.268	327	-	-	12.024	25.945
21	Karanggayam	-	-	-	-	-	-	-
22	Sadang	-	-	-	-	-	-	-
Jumlah / Total		20.930	15.517	5.039	-	-	108.014	214.437
Jumlah Tahun 1999		37.104	39.668	-	-	3.800	51.377	173.219
Jumlah Tahun 1998		23.943	1.367	304	-	14.485	27.519	78.708

Sumber Data : Kantor Dinas Perikanan Kab. Kebumen

Source : Fishery Service of Kebumen Regency

Tabel : 5.26

Table

**BANYAKNYA PENDARATAN PERAHU / KAPAL DI TPI ARGOPENI, TPI KARANGDUWUR
DAN TPI PASIR DIRINCI MENURUT JENIS PERAHU / KAPAL PER BULAN TAHUN 2000**

*Number of Fishing Boats in Argopeni, Karangduwur, and Pasir Avetion Places by Kind of Boat / Month
in 2000*

B U L A N <i>Month</i>		TPI ARGOPENI			TPI KARANGDUWUR		
		Perahu Tidak Bermotor	Perahu Bermotor	Jumlah	Perahu Tidak Bermotor	Perahu Bermotor	Jumlah
(1)		(2)	(3)	(4)	(5)	(6)	(7)
01	Januari	-	2.831	2.831	260	913	1.173
02	Pebruari	-	2.317	2.317	405	1.310	1.715
03	M a r e t	-	1.572	1.572	240	831	1.071
04	A p r i l	-	2.514	2.514	116	873	989
05	M e i	-	1.460	1.460	173	907	1.080
06	J u n i	-	1.466	1.466	191	1.109	1.300
07	J u l i	-	1.275	1.275	7	41	48
08	Agustus	-	1.370	1.370	96	575	671
09	September	-	2.829	2.829	119	2.187	2.306
10	Oktober	-	3.169	3.169	165	1.867	2.032
11	Nopember	-	3.065	3.065	202	2.167	2.369
12	Desember	-	2.651	2.651	142	1.561	1.703
J u m l a h / Total		-	26.519	26.519	2.116	14.341	16.457
Jumlah Tahun 1999		-	37.211	37.211	1.468	14.840	16.308
Jumlah Tahun 1998		31	17.639	17.670	-	9.197	9.197

Sumber Data : Kantor Dinas Perikanan Kab. Kebumen

Source : Fishery Service of Kebumen Regency

Tabel : 5.26 LANJUTAN (Continued)

Table

B U L A N <i>Month</i>	T P I P A S I R			J U M L A H		
	Perahu Tidak Bermotor	Perahu Bermotor	Jumlah	Perahu Tidak Bermotor	Perahu Bermotor	Jumlah
(1)	(8)	(9)	(10)	(11)	(12)	(13)
01 Januari	-	2.084	2.084	260	5.828	6.088
02 Pebruari	-	1.978	1.978	405	5.605	6.010
03 M a r e t	-	961	961	240	3.364	3.604
04 A p r i l	-	1.573	1.573	116	4.960	5.076
05 M e i	-	1.573	1.573	173	3.940	4.113
06 J u n i	-	1.156	1.156	191	3.731	3.922
07 J u l i	6	279	285	13	1.595	1.608
08 Agustus	-	717	717	96	2.662	2.758
09 September	-	2.302	2.302	119	7.318	7.437
10 Oktober	-	2.693	2.693	165	7.729	7.894
11 Nopember	-	2.730	2.730	202	7.962	8.164
12 Desember	-	1.185	1.185	142	5.397	5.539
J u m l a h / Total	6	19.231	19.237	2.122	60.091	62.213
Jumlah Tahun 1999	783	23.687	24.470	2.251	75.738	77.989
Jumlah Tahun 1998	2.007	11.838	13.845	2.038	38.674	40.712

Sumber Data : Kantor Dinas Perikanan Kab. Kebumen

Source : Fishery Service of Kebumen Regency

Tabel : 5.27

Table

BANYAKNYA PRODUKSI PERIKANAN LAUT DI KABUPATEN KEBUMEN**DIRINCI MENURUT TPI DAN JENIS IKAN LAUT TAHUN 2000***Production of Marine Fishery by Avetion Place and Kind of Fish in Kebumen 2000*

<u>JENIS IKAN</u> <i>Kind of Fish</i>	Nama T P I			Jumlah (Kg)	
	Argopeni (Kg)	Karangduwur (Kg)	Pasir (Kg)		
	(1)	(2)	(3)		
1	Layang	-	-	-	-
2	Bawal	4.383,00	6.980,40	31.526,55	42.889,95
3	Kembung	101,00	-	3.672,00	3.773,00
4	Selar	-	-	-	-
5	Kembang	-	-	-	-
6	Udang Barong	2.570,40	8.033,80	312,60	10.916,80
7	Udang Windu	-	-	-	-
8	Udang Jrebung	6.593,40	8.785,60	217,35	15.596,35
9	Udang Dogol	3.693,10	5.459,20	203,35	9.355,65
10	Udang Lainnya	166.914,30	-	-	166.914,30
11	Teri	-	-	-	-
12	Tongkol	8.691,50	2.811,60	11.330,60	22.833,70
13	Kurisi	-	-	-	-
14	Lemuru	-	-	-	-
15	Cakalang	-	-	-	-
16	Tengiri	3.388,50	9.975,50	26.050,50	39.414,50
17	Layur	23.637,10	92.698,30	345.527,30	461.862,70
18	Ikan Terbang	-	-	70,50	70,50
19	Julung-julung	1.006,00	-	348,00	1.354,00
20	Tiga Waja	122,50	-	137,00	259,50
21	Ekor Kuning	-	-	-	-
22	Ikan Kowe	-	-	-	-
23	Petek	-	-	-	-
24	Manyung	-	-	-	-
25	Songot	26.838,30	5.349,50	40.531,80	72.719,60
26	Cucut	1.010,00	5.507,90	14.634,20	21.152,10
27	Pari	18.510,70	6.674,10	15.277,50	40.462,30
28	Kakap	8.451,50	1.647,80	5.420,90	15.520,20
29	Sunglir	-	-	-	-
30	Bambangan	-	-	-	-
31	Kerapu	6.326,60	-	864,00	7.190,60
32	Kurau	-	-	-	-
33	Belanak	-	-	-	-
34	Lainnya	30.075,65	15.815,80	92.073,40	137.964,85
Jumlah / Total		312.313,55	169.739,50	588.197,55	1.070.250,60
Jumlah Tahun 1999		478.567,40	216.822,90	876.542,55	1.571.932,85
Jumlah Tahun 1998		154.432,90	87.439,98	525.032,90	766.905,78

Sumber Data : Kantor Dinas Perikanan Kab. Kebumen

Source : Fishery Service of Kebumen Regency

Tabel : 5.28

**BANYAKNYA TERNAK BANTUAN DANA INPRES DAN BANTUAN PRESIDEN TAHUN
ANGGARAN 1999/2000 DI KABUPATEN KEBUMEN DIRINCI
MENURUT KECAMATAN, TAHUN 2000**

Table

Number of "Inpres" and "President" Livestock Subsidy by District in Kebumen 2000/2001

<u>Kecamatan</u> <i>District</i>	Inpres 2000			Bantuan Presiden 2000		
	Sapi	Kerbau	Kambing	Sapi	Kerbau	Kambing
	(ekor)	(ekor)	/ Domba (ekor)	(ekor)	(ekor)	/ Domba (ekor)
(1)	(2)	(3)	(4)	(5)	(6)	(7)
01	A y a h	-	-	-	-	-
02	Buayan	-	-	-	-	-
03	P u r i n g	-	-	-	-	-
04	Petanahan	-	-	-	-	-
05	K l i r o n g	-	-	-	-	-
06	Buluspesantren	-	-	-	-	-
07	A m b a l	-	-	-	-	-
08	M i r i t	-	-	-	-	-
09	Prembun	-	-	-	-	-
10	Kutowinangun	-	-	-	-	-
11	A l i a n	-	-	-	-	-
12	Kebumen	-	-	-	-	-
13	Pejagoan	-	-	-	-	-
14	Sruweng	-	-	-	-	-
15	Adimulyo	-	-	-	-	-
16	Kuwarasan	-	-	-	-	-
17	Rowokele	-	-	-	-	-
18	S e m p o r	-	-	-	-	-
19	Gombong	-	-	-	-	-
20	Karanganyar	-	-	-	-	-
21	Karangayam	-	-	-	-	-
22	S a d a n g	-	-	-	-	-
J u m l a h / Total		-	-	-	-	-
Jumlah Tahun 1999		-	-	-	-	-
Jumlah Tahun 1998		53	-	-	-	-

Sumber Data : Kantor Dinas Peternakan Kab. Kebumen

Source : Livestock Service of Kebumen Regency

Bab VI

INDUSTRI DAN PARIWISATA INDUSTRY AND TOURISM



Tabel : 6.1**BANYAKNYA INDUSTRI BESAR, SEDANG, KECIL DAN KERAJINAN RUMAH TANGGA**

Table

DI KABUPATEN KEBUMEN DIRINCI MENURUT KELOMPOK INDUSTRI NYA**TAHUN 2000***Number of Large, Medium, Small, and Household Industry Establishment by Industry Group in Kebumen 2000*

	Kelompok Industri <i>Industry Group</i>	Klasifikasi Industri *)				Jumlah
		Besar	Sedang	Kecil	Kerajinan R. Tangga	
	(1)	(2)	(3)	(4)	(5)	(6)
01	Industri Makanan, Minuman dan Tembakau	3	10	422	12.877	13.312
02	Industri Tekstil, Pakaian Jadi dan Kulit	-	3	82	3.025	3.110
03	Industri Kayu dan Barang dari Kayu	2	7	226	17.328	17.563
04	Industri Kertas dan Barang dari Kertas	-	4	6	30	40
05	Industri Kimia dan Barang dari Kimia, Batu bara, Karet dan Plastik	1	7	13	67	88
06	Industri Barang Galian Bukan Logam kecuali Minyak Bumi dan Batu Bara	6	252	1.043	6.099	7.400
07	Industri Logam Dasar	-	-	-	-	-
08	Industri Barang dari Logam, Mesin dan Peralatannya	-	-	5	290	295
09	Industri Pengolahan Lainnya	-	2	172	6.034	6.208
	J u m l a h / Total	12	285	1.969	45.750	48.016
	Jumlah Tahun 1999	12	302	1.966	45.709	47.989
	Jumlah Tahun 1998	12	308	1.906	45.742	47.968

Sumber Data : Badan Pusat Statistik Kab. Kebumen*Source : BPS - Statistics of Kebumen Regency*

*) Klasifikasi Industri berdasarkan jumlah tenaga kerja

R. Tangga : 1-4

Kecil : 5-19

Sedang : 20-99

Besar : 100+

Kebumen Dalam Angka 2000

Tabel : 6.2

Table

**BANYAKNYA TENAGA KERJA PADA INDUSTRI BESAR, SEDANG, KECIL DAN
KERAJINAN RUMAH TANGGA DI KABUPATEN KEBUMEN DIRINCI
MENURUT KELOMPOK INDUSTRI, TAHUN 2000**

*Number of Man Power from Large, Medium, Small, and Household Industry Establishment
by Industry Group in Kebumen 2000*

	Kelompok Industri <i>Industry Group</i>	Klasifikasi Industri *)				Jumlah R. Tangga	Jumlah
		Besar	Sedang	Kecil	Kerajinan		
	(1)	(2)	(3)	(4)	(5)	(6)	
01	Industri Makanan, Minuman dan Tembakau	506	379	3.826	23.417	28.128	
02	Industri Tekstil, Pakaian Jadi dan Kulit	-	78	774	4.951	5.803	
03	Industri Kayu dan Barang dari Kayu	347	211	2.026	24.774	27.358	
04	Industri Kertas dan Barang dari Kertas	-	164	57	53	274	
05	Industri Kimia dan Barang dari Kimia, Batu bara, Karet dan Plastik	349	298	188	129	964	
06	Industri Barang Galian Bukan Logam kecuali Minyak Bumi dan Batu Bara	1.238	9.127	15.809	13.935	40.109	
07	Industri Logam Dasar	-	-	-	-	-	
08	Industri Barang dari Logam, Mesin dan Peralatannya	-	-	41	716	757	
09	Industri Pengolahan Lainnya	-	67	1.767	10.452	12.286	
J u m l a h / Total		2.440	10.324	24.488	78.427	115.679	
Jumlah Tahun 1999		2.429	10.609	24.451	77.982	115.471	
Jumlah Tahun 1998		2.297	9.516	19.849	63.306	94.968	

Sumber Data : Badan Pusat Statistik Kab. Kebumen

Source : BPS - Statistics of Kebumen Regency

*) Klasifikasi Industri berdasarkan jumlah tenaga kerja

R. Tangga : 1-4

Kecil : 5-19

Sedang : 20-99

Besar : 100+

Kebumen Dalam Angka 2000

Tabel : 6.3**BANYAKNYA PERUSAHAAN INDUSTRI BESAR, SEDANG , KECIL DAN KERAJINAN**

Table

RUMAH TANGGA DI KABUPATEN KEBUMEN DIRINCI**MENURUT KECAMATAN, TAHUN 2000***Number of Large, Medium, Small, and Household Industry Establishment by District
in Kebumen 2000*

	<u>Kecamatan</u> <i>District</i>	Klasifikasi Industri *)			
		Besar	Sedang	Kecil	Rumah Tangga
	(1)	(2)	(3)	(4)	(5)
01	Ayah	-	1	160	284
02	Buayan	-	1	38	148
03	Puring	-	-	6	552
04	Petanahan	-	-	27	8.645
05	Klironong	-	19	99	1.296
06	Buluspesantren	-	2	9	342
07	Ambal	-	1	5	3.443
08	Mirit	-	-	7	14.131
09	Prebun	-	-	13	56
10	Kutowinangun	-	2	131	1.591
11	Alian	-	-	8	1.603
12	Kebumen	1	12	319	660
13	Pejagoan	1	174	314	763
14	Sruweng	2	44	140	4.122
15	Adimulyo	-	4	7	295
16	Kuwarasan	-	3	60	512
17	Rowokele	-	1	171	1.996
18	Sempor	-	3	20	651
19	Gombong	8	18	307	666
20	Karanganyar	-	-	71	1.043
21	Karanggayam	-	-	7	2.905
22	Sadang	-	-	50	46
	Jumlah / Total	12	285	1.969	45.750
	Jumlah Tahun 1999	12	302	1.966	45.698
	Jumlah Tahun 1998	12	308	1.906	45.742

Sumber Data : Badan Pusat Statistik Kab. Kebumen

Source : BPS - Statistics of Kebumen Regency

*) Klasifikasi Industri berdasarkan jumlah tenaga kerja

R. Tangga : 1-4
 Kecil : 5-19
 Sedang : 20-99
 Besar : 100+

Tabel : 6.4**BANYAKNYA TENAGA KERJA PADA INDUSTRI PERUSAHAAN INDUSTRI BESAR, SEDANG, KECIL DAN KERAJINAN RUMAH TANGGA DI KABUPATEN KEBUMEN****DIRINCI MENURUT KECAMATAN, TAHUN 2000***Number of Man Power from Large, Medium, Small, and Household Industry Establishment by District in Kebumen 2000*

	Kecamatan <i>District</i>	Klasifikasi Industri *)			
		Besar	Sedang	Kecil	Rumah Tangga
	(1)	(2)	(3)	(4)	(5)
01	A y a h	-	26	1.456	455
02	Buayan	-	27	324	269
03	P u r i n g	-	-	51	872
04	Petanahan	-	-	206	13.511
05	K l i r o n g	-	849	801	3.141
06	Buluspesantren	-	50	58	998
07	A m b a l	-	40	39	4.315
08	M i r i t	-	-	32	22.707
09	Prembun	-	-	103	114
10	Kutowinangun	-	78	997	2.314
11	A l i a n	-	-	86	2.538
12	Kebumen	337	520	5.361	1.419
13	Pejagoan	199	5.823	4.753	2.482
14	Sruweng	254	1.851	2.207	7.007
15	Adimulyo	-	92	60	477
16	Kuwarasan	-	99	443	792
17	Rowokele	-	26	1.983	3.241
18	S e m p o r	-	192	199	2.116
19	Gombong	1.650	651	4.292	1.188
20	Karanganyar	-	-	534	2.298
21	Karanggayam	-	-	52	6.114
22	S a d a n g	-	-	451	59
J u m l a h / Total		2.440	10.324	24.488	78.427
Jumlah Tahun 1999		2.429	10.609	24.451	77.892
Jumlah Tahun 1998		2.297	9.516	19.687	63.259

Sumber Data : Badan Pusat Statistik Kab. Kebumen*Source : BPS - Statistics of Kebumen Regency*

*) Klasifikasi Industri berdasarkan jumlah tenaga kerja

R. Tangga : 1-4
 Kecil : 5-19
 Sedang : 20-99
 Besar : 100+

Tabel : 6.5**BANYAKNYA INDUSTRI BESAR, SEDANG, KECIL DAN KERAJINAN RUMAH TANGGA**

Table

DI KABUPATEN KEBUMEN DIRINCI MENURUT KELOMPOK INDUSTRI NYA**TAHUN 2000***Number of Large, Medium, Small, and Household Industry Establishment by Industry Group in Kebumen 2000*

	Kelompok Industri <i>Industry Group</i>	Klasifikasi Industri *)				Jumlah
		Besar	Menengah	Kecil	Kerajinan R. Tangga	
	(1)	(2)	(3)	(4)	(5)	(6)
01	Industri Makanan, Minuman dan Tembakau	-	2	25.550	-	25.552
02	Industri Tekstil, Pakaian Jadi dan Kulit	-	-	3.349	-	3.349
03	Industri Kayu dan Barang dari Kayu	-	3	13.095	-	13.098
04	Industri Kertas dan Barang dari Kertas	-	1	60	-	61
05	Industri Kimia dan Barang dari Kimia, Batu bara, Karet dan Plastik	-	1	37	-	38
06	Industri Barang Galian Bukan Logam kecuali Minyak Bumi dan Batu Bara	-	5	1.511	-	1.516
07	Industri Logam Dasar	-	-	27	-	27
08	Industri Barang dari Logam, Mesin dan Peralatannya	-	1	66	-	67
09	Industri Pengolahan Lainnya	-	-	39	-	39
J u m l a h / Total		-	13	43.734	-	43.747

Sumber Data : Deperindag Kab. Kebumen*Source : Industry and Trademark of Kebumen Regency*

*) Klasifikasi Industri Berdasarkan Aset Perusahaan

data tidak tersedia

K.R. Tangga : < 5 Juta

Kecil : 5 - 200 Juta

Menengah : 201 Juta - 1 Milyar

Besar : > 1 Milyar

Kebumen Dalam Angka 2000

Tabel : 6.6

**BANYAKNYA TENAGA KERJA PADA INDUSTRI BESAR, SEDANG, KECIL DAN
KERAJINAN RUMAH TANGGA DI KABUPATEN KEBUMEN DIRINCI
KELOMPOK INDUSTRI, TAHUN 2000**

Table

*Number of Man Power from Large, Medium, Small, and Household Industry Establishment
by Industry Group in Kebumen 2000*

<u>Kelompok Industri</u> <i>Industry Group</i>	Klasifikasi Industri *)				Jumlah
	Besar	Menengah	Kecil	Kerajinan R. Tangga	
(1)	(2)	(3)	(4)	(5)	(6)
01 Industri Makanan, Minuman dan Tembakau	-	74	71.705	-	71.779
02 Industri Tekstil, Pakaian Jadi dan Kulit	-	-	8.846	-	8.846
03 Industri Kayu dan Barang dari Kayu	-	252	26.845	-	27.097
04 Industri Kertas dan Barang dari Kertas	-	31	245	-	276
05 Industri Kimia dan Barang dari Kimia, Batu bara, Karet dan Plastik	-	264	1.040	-	1.304
06 Industri Barang Galian Bukan Logam kecuali Minyak Bumi dan Batu Bara	-	969	14.606	-	15.575
07 Industri Logam Dasar	-	-	54	-	54
08 Industri Barang dari Logam, Mesin dan Peralatannya	-	35	286	-	321
09 Industri Pengolahan Lainnya	-	-	99	-	99
J u m l a h / Total	-	1.625	123.726	-	125.351

Sumber Data : Deperindag Kab. Kebumen

Source : Industry and Trademark of Kebumen Regency

*) Klasifikasi Industri Berdasarkan Aset Perusahaan

data tidak tersedia

K.R. Tangga : < 5 Juta

Kecil : 5 - 200 Juta

Menengah : 201 Juta - 1 Milyar

Besar : > 1 Milyar

Kebumen Dalam Angka 2000

Tabel : 6.7 BANYAKNYA PERUSAHAAN INDUSTRI BESAR, SEDANG , KECIL DAN KERAJINAN RUMAH TANGGA DI KABUPATEN KEBUMEN DIRINCI MENURUT KECAMATAN, TAHUN 2000
Number of Large, Medium, Small, and Household Industry Establishment by District in Kebumen 2000

<u>Kecamatan</u> <i>District</i>		<u>Klasifikasi Industri *)</u>			
		Besar	Menengah	Kecil	Rumah Tangga
(1)	(2)	(3)	(4)	(5)	
01	A y a h	-	-	1.790	-
02	Buayan	-	-	2.133	-
03	P u r i n g	-	-	1.625	-
04	Petanahan	-	-	4.076	-
05	K l i r o n g	-	-	2.861	-
06	Buluspesantren	-	-	2.594	-
07	A m b a l	-	-	4.529	-
08	M i r i t	-	-	3.196	-
09	Prembun	-	-	1.016	-
10	Kutowinangun	-	-	1.255	-
11	A l i a n	-	-	1.542	-
12	Kebumen	-	2	1.852	-
13	Pejagoan	-	-	1.783	-
14	Sruweng	-	-	1.754	-
15	Adimulyo	-	1	1.029	-
16	Kuwarasan	-	-	1.184	-
17	Rowokele	-	-	1.175	-
18	S e m p o r	-	-	1.516	-
19	Gombong	-	10	1.325	-
20	Karanganyar	-	-	2.742	-
21	Karanggayam	-	-	1.592	-
22	S a d a n g	-	-	1.255	-
J u m l a h / Total		-	13	43.824	-

Sumber Data : Deperindag Kab. Kebumen

Source : Industry and Trademark of Kebumen Regency

*) Klasifikasi Industri Berdasarkan Aset Perusahaan data tidak tersedia

K.R. Tangga : < 5 Juta

Kecil : 5 - 200 Juta

Menengah : 201 Juta - 1 Milyar

Besar : > 1 Milyar

Kebumen Dalam Angka 2000

Tabel : 6.8 BANYAKNYA TENAGA KERJA PADA INDUSTRI PERUSAHAAN INDUSTRI BESAR, SEDANG, KECIL DAN KERAJINAN RUMAH TANGGA DI KABUPATEN KEBUMEN DIRINCI MENURUT KECAMATAN, TAHUN 2000

Table

Number of Man Power from Large, Medium, Small, and Household Industry Establishment by District in Kebumen 2000

	<u>Kecamatan</u> <i>District</i>	<u>Klasifikasi Industri *)</u>			
		<u>Besar</u>	<u>Menengah</u>	<u>Kecil</u>	<u>Rumah Tangga</u>
	(1)	(2)	(3)	(4)	(5)
01	A y a h	-	-	9.598	-
02	Buayan	-	-	3.519	-
03	P u r i n g	-	-	4.164	-
04	Petanahan	-	-	8.518	-
05	K l i r o n g	-	-	8.428	-
06	Buluspesantren	-	-	5.771	-
07	A m b a l	-	-	10.193	-
08	M i r i t	-	-	7.512	-
09	Prembun	-	-	2.868	-
10	Kutowinangun	-	-	3.454	-
11	A l i a n	-	-	3.599	-
12	Kebumen	-	299	5.257	-
13	Pejagoan	-	-	9.940	-
14	Sruweng	-	-	7.789	-
15	Adimulyo	-	37	3.655	-
16	Kuwarasan	-	-	3.213	-
17	Rowokele	-	-	4.022	-
18	S e m p o r	-	-	3.556	-
19	Gombong	-	1.289	4.797	-
20	Karanganyar	-	-	6.973	-
21	Karangayam	-	-	3.643	-
22	S a d a n g	-	-	3.197	-
J u m l a h / Total		-	1.625	123.666	-

Sumber Data : Deperindag Kab. Kebumen

Source : Industry and Trademark of Kebumen Regency

*) Klasifikasi Industri Berdasarkan Aset Perusahaan [redacted] data tidak tersedia

K.R. Tangga : < 5 Juta

Kecil : 5 - 200 Juta

Menengah : 201 Juta - 1 Milyar

Besar : > 1 Milyar

Kebumen Dalam Angka 2000

Tabel : 6.9

**NAMA-NAMA HOTEL / LOSMEN DI KABUPATEN KEBUMEN DIRINCI
MENURUT KECAMATAN, BANYAKNYA KAMAR,
TEMPAT TIDUR DAN TENAGA KERJA, TAHUN 2000**

Table

Names of Hotel by District, Number of Room, Beds, and Man Power 2000

	<u>Kecamatan</u> <i>District</i>	Nama Hotel / Hotel Melati	Banyaknya		
			Tenaga Kerja	Kamar	Tempat Tidur
	(1)	(2)	(3)	(4)	(5)
01	AYAH	1. Puspita 2. Ciptoroso 3. Krisna	7 1 3	20 5 5	22 5 6
02	BUAYAN	1. Resik	14	24	50
03	KEBUMEN	1. Putra 2. Nasional 3. Patra 4. Pusaka 5. El Primit 6. Lukulo Valley	4 5 6 3 7 4	17 12 10 6 18 13	29 22 27 12 36 25
04	SEMPOR	1. Ganesha 2. Grafika 3. Istana	4 87 30	8 70 37	14 180 83
05	GOMBONG	1. Graha Putra/ Wisma Susila 2. Marsiwo 3. Slamet 4. Trio 5. Agung 6. Baru 7. Dunia	5 18 5 6 5 3 7	19 48 19 40 14 8 24	36 96 37 79 26 16 48
06	KARANGANYAR	1. Candi Sari 2. Aman	37 12	67 30	190 60
Jumlah / Total		22	273	514	1.099
Jumlah Tahun 1999		22	275	515	1.113
Jumlah Tahun 1998		22	247	584	1.053

Sumber Data : Badan Pusat Statistik Kab. Kebumen

Source : BPS - Statistics of Kebumen Regency

Tabel : 6.10 NAMA-NAMA HOTEL / LOSMEN DI KABUPATEN KEBUMEN DIRINCI MENURUT
JARAK DARI PELABUHAN LAUT, PELABUHAN UDARA, TERMINAL
BUS DAN STASIUN KERETA API TERDEKAT, TAHUN 2000
Name of Hotels by Distance from Sortest Sea Port, Air Port, Bus Station, and Train Station
in Kebumen 2000

	<u>Kecamatan</u> <i>District</i>	Nama Hotel / Losmen	Jarak (Km)			
			Pelabuhan Laut Cilacap	Pelabuhan Udara Yogyakarta	Terminal Bus Terdekat	Stasiun KA Terdekat
	(1)	(2)	(3)	(4)	(5)	(6)
01	AYAH	1. Puspita	81,00	144,00	12,00	6,00
		2. Ciptoroso	83,00	142,00	9,00	9,00
		3. Krisna	82,00	143,00	9,00	9,00
02	BUAYAN	1. Resik	70,00	130,00	4,00	4,00
03	KEBUMEN	1. Putra	94,00	110,00	1,00	1,00
		2. Nasional	94,00	110,00	1,00	1,00
		3. Patra	94,00	110,00	1,25	0,75
		4. Pusaka	94,00	110,00	1,50	0,50
		5. El Primit	94,00	110,00	1,75	0,50
		6. Lukulo Valley	94,00	110,00	2,00	0,75
04	SEMPOR	1. Ganesha	73,00	131,00	0,70	0,70
		2. Grafika	73,00	131,00	1,00	2,00
		3. Istana	73,00	131,00	2,00	3,00
05	GOMBONG	1. Graha Putra/ Wisma Susila	73,00	131,00	1,50	0,50
		2. Marsiwo	73,00	131,00	2,00	1,00
		3. Slamet	73,00	132,00	0,80	0,50
		4. Trio	74,00	131,00	0,50	1,00
		5. Agung	73,00	131,00	0,70	1,00
		6. Baru	73,00	132,00	1,00	1,00
		7. Dunia	73,00	131,00	2,00	0,50
06	KARANGANYAR	1. Candi Sari	84,00	121,00	8,00	2,00
		2. Aman	81,00	124,00	10,00	1,00

Sumber Data : Badan Pusat Statistik Kab. Kebumen

Source : BPS - Statistics of Kebumen Regency

Tabel : 6.11

**BANYAKNYA TAMU YANG SINGGAH / MENGINAP DI HOTEL / LOSMEN
DI KABUPATEN KEBUMEN DIRINCI MENURUT
KEWARGANEGARAAN, TAHUN 2000**

Table

Number of Hotel Guest Who Stay in Hotel by Citizenship in Kebumen 2000

<u>NAMA HOTEL</u>		W N I	W N A	JUMLAH
<i>Nama of Hotel</i>		(orang)	(orang)	(orang)
	(1)	(2)	(3)	(4)
01	Puspita	874	-	874
02	Resik	7.288	-	7.288
03	Putra	5.232	-	5.232
04	Nasional	2.272	-	2.272
05	Patra	1.432	-	1.432
06	Pusaka	1.416	-	1.416
07	El Primit	3.288	-	3.288
08	Lukulo Valley	1.478	-	1.478
09	Graha Putra	2.876	-	2.876
10	Marsiwo	7.200	-	7.200
11	Slamet	2.761	-	2.761
12	Trio	3.550	-	3.550
13	Agung	5.420	-	5.420
14	Baru	986	-	986
15	Dunia	1.089	5	1.094
16	Ganesha	4.039	-	4.039
17	Grafika	11.876	7	11.883
18	Istana	2.273	-	2.273
19	Candi Sari	5.597	18	5.615
20	Aman	3.800	-	3.800
21	Ciptoroso	30	-	30
22	Krisna	168	-	168
J u m l a h / Total		74.945	30	74.975
Jumlah Tahun 1999		59.074	19	59.093
Jumlah Tahun 1998		55.270	4	55.274

Sumber Data : Badan Pusat Statistik Kab. Kebumen

Source : BPS - Statistics of Kebumen Regency

Tabel : 6.12**BANYAKNYA PENGUNJUNG OBYEK WISATA DI KABUPATEN KEBUMEN**

Table

DIRINCI MENURUT OBYEK WISATANYA, DEWASA, ANAK-ANAK**DAN ORANG ASING, TAHUN 2000***Number of Guest Tourism Places by Tourism Places in Kebumen 2000*

Nama Obyek Wisata <i>Names of Tourism Places</i>		Banyaknya Pengunjung			
		Dewasa	Anak - anak	Orang Asing	Jumlah
(1)	(2)	(3)	(4)	(5)	
01	Goa Jatijajar	182.792	43.338	3	226.133
02	Pantai Logending	111.545	11.925	-	123.470
03	Waduk Sempor	26.182	11.462	-	37.644
04	Pantai Karang Bolong	25.782	1.045	-	26.827
05	Goa Petruk	10.965	2.266	-	13.231
06	Pemandian Air Panas Krakal	9.357	1.222	-	10.579
07	Pantai Petanahan	112.589	8.045	4	120.638
J u m l a h / Total		479.212	79.303	7	558.522
Jumlah Tahun 1999 (*)		385.978	96.479	258	482.715
Jumlah Tahun 1998 (*)		387.220	42.149	256	429.625

Sumber Data : Kantor Dinas Pariwisata Kab. Kebumen*Source : Regional Tourism Service of Kebumen Regency*

(*) Angka diperbaiki

Kebumen Dalam Angka 2000

Tabel : 6.13 BANYAKNYA KENDARAAN YANG DIPARKIR DI OBYEK WISATA DI KABUPATEN KEBUMEN

Table

DIRINCI MENURUT OBYEK WISATANYA DAN JENIS KENDARAAN TAHUN 2000*Number of Vehicles That were Parked at Tourism Places by Kinds of Vehicle in Kebumen 2000*

Nama Obyek Wisata <i>Names of Tourism Places</i>		Banyaknya Kendaraan			
		Roda 6	Roda 4	Roda 2	Sepeda
(1)		(2)	(3)	(4)	(5)
01	Goa Jatijajar	3.658	9.995	4.264	650
02	Pantai Logending	1.382	6.818	4.313	-
03	Waduk Sempor	339	1.539	1.245	-
04	Pantai Karang Bolong	191	1.779	3.058	-
05	Goa Petruk	189	605	772	5
06	Pemandian Air Panas Krakal	-	824	1.548	55
07	Pantai Petanahan	2	2.766	13.244	603
J u m l a h / Total		5.761	24.326	28.444	1.313
Jumlah Tahun 1999		4.591	18.892	39.152	3.164
Jumlah Tahun 1998		4.186	18.479	45.852	5.444

Sumber Data : Kantor Dinas Pariwisata Kab. Kebumen*Source : Regional Tourism Service of Kebumen Regency*

Bab VII

PERHUBUNGAN DAN KOMUNIKASI TRANSPORTATION AND COMMUNICATION



Tabel : 7.1

**PANJANG JALAN DI KABUPATEN KEBUMEN DIRINCI MENURUT
JENIS PERMUKAAN, KONDISI JALAN DAN KELAS JALAN
KEADAAN TAHUN 1999 - 2000**

Length of Roads by Surface Type, Road Condition, and Road Class in Kebumen 1999-2000

Keadaan	Tahun 1999 (Km)	Tahun 2000 (Km)
(1)	(2)	(3)
I. JENIS PERMUKAAN		
a. Diaspal	559,45	509,90
b. Kerikil	22,15	65,40
c. Tanah	14,30	34,90
d. Tidak Dirinci	-	-
J U M L A H	595,90	610,20
II. KONDISI JALAN		
a. Baik	415,00	423,00
b. Sedang	141,90	58,10
c. Rusak	39,00	129,10
d. Rusak Berat	-	-
J U M L A H	595,90	610,20
III. KELAS JALAN		
a. Kelas I	-	-
b. Kelas II	31,00	-
c. Kelas III	310,20	-
d. Kelas III A	220,10	-
e. Kelas III B	20,30	6,40
f. Kelas III C	14,30	568,90
g. Kelas Tidak Dirinci/Tanah	-	34,90
J U M L A H / Total	595,90	610,20

Sumber : Dinas Pekerjaan Umum Kab. Kebumen

Source : Public Work Service of Kebumen Regency

<u>Kecamatan</u> <i>District</i>		Bus Penumpang 55 org atau lebih	Mikro Bus Penumpang- ± 24 orang	Mikro Bus Penumpang 14-16 org	Angkوتا/ Angkudes Penumpang + 12 org	Truk / Pickup / Box Niaga
(1)	(2)	(3)	(4)	(5)	(6)	
01	Ayah	-	3	13	-	89
02	Buayan	-	8	33	4	66
03	Puring	-	-	7	25	38
04	Petanahan	-	-	23	8	86
05	Kliron	-	-	2	-	94
06	Buluspesantren	-	1	30	-	39
07	Ambal	-	-	6	1	56
08	Mirit	-	-	2	25	60
09	Prembun	-	-	44	4	166
10	Kutowinangun	-	-	31	2	122
11	Alian	-	-	3	19	75
12	Kebumen	19	2	84	35	600
13	Pejagoan	-	-	2	6	183
14	Sruweng	-	-	7	-	188
15	Adimulyo	-	-	-	10	21
16	Kuwarasan	-	-	3	12	36
17	Rowokele	-	-	13	7	38
18	Sempor	-	4	5	18	54
19	Gombang	32	8	64	45	404
20	Karanganyar	-	-	7	15	114
21	Karangayam	-	-	1	5	8
22	Sadang	-	-	8	-	41
Jumlah / Total		51	26	388	241	2.578
Jumlah Tahun 199		42	26	406	238	2.479
Jumlah Tahun 199		38	27	420	264	2.779

Sumber / Source : DLLAJR Kab. Kebumen dan Statistik Desa Terpadu Kebumen

KEPEMILIKAN PER BULAN

TAHUN 2000

Number of Vehicle by Owner per Month in Kebumen 2000

	<u>Bulan</u> <i>Month</i>	<u>Mobil</u>		<u>Sepeda Motor</u>	
		<u>Pribadi</u>	<u>Dinas</u>	<u>Pribadi</u>	<u>Dinas</u>
	(1)	(2)	(3)	(4)	(5)
01	Januari	489	11	3.699	34
02	Pebruari	554	24	3.734	38
03	Maret	541	16	3.762	90
04	April	494	11	3.573	38
05	M e i	580	13	3.893	36
06	J u n i	480	18	3.539	166
07	J u l i	510	12	3.927	195
08	Agustus	563	27	4.306	54
09	September	601	12	4.385	82
10	Oktober	643	23	4.578	69
11	Nopember	606	12	4.314	48
12	Desember	606	6	4.033	74
J u m l a h / Total		6.667	185	47.743	924
Jumlah Tahun 1999		*)			
Jumlah Tahun 1998		6.233	184	43.710	937

Sumber Data : Dipenda Kab. Kebumen*Source : Regional Receipt Service of Kebumen Regency**) *Data tidak masuk*

Tabel : 7.3

**BANYAKNYA PELANGGAN TELEPON PT.TELKOM DAN JUMLAH PULSA YANG
DIPAKAI MENURUT KECAMATAN DI KABUPATEN KEBUMEN
KEADAAN AKHIR TAHUN 2000**

Table

*Number of Consumers PT. Telkom and Production of Telephone Pulsa by District
in Kebumen 2000*

<u>Kecamatan</u> <i>District</i>	Banyaknya Pelanggan	Jumlah Pulsa
(1)	(2)	(3)
01 A y a h	*)	
02 Buayan	55	
03 P u r i n g	*)	
04 Petanahan	9	
05 K l i r o n g	93	
06 Buluspesantren	*)	
07 A m b a l	33	
08 M i r i t	1	
09 Prembun	287	
10 Kutowinangun	335	
11 A l i a n	56	
12 Kebumen	3.216	
13 Pejagoan	438	
14 Sruweng	163	
15 Adimulyo	20	
16 Kuwarasan	50	
17 Rowokele	61	
18 S e m p o r	300	
19 Gombong	1.828	
20 Karanganyar	530	
21 Karanggayam	1	
22 S a d a n g	9	
J u m l a h / Total	7.294	48.568.797
Jumlah Tahun 1999	6.402	46.056.633
Jumlah Tahun 1998	5.194	90.272.250

Sumber Data : Kantor PT.TELKOM Kab. Kebumen

Source : PT. Telkom Of Kebumen Regency

*) Data tidak tersedia per Kecamatan

Tabel : 7.4

**BANYAKNYA PELANGGAN LISTRIK PLN DAN JUMLAH KWH YANG DIPAKAI
DIRINCI MENURUT KECAMATAN DI KABUPATEN KEBUMEN
TAHUN 2000**

Table

*Number of Consumers PT. PLN (Persero) and Selling of Electricity Power by District
in Kebumen 2000*

Kecamatan		Banyaknya Pelanggan	Jumlah KWH
<i>District</i>			
(1)		(2)	(3)
01	A y a h	3.417	256.275
02	Buayan	3.029	230.204
03	P u r i n g	4.986	2.190.355
04	Petanahan	5.558	4.047.945
05	K l i r o n g	6.819	5.323.466
06	Buluspesantren	6.243	4.689.195
07	A m b a l	4.773	2.410.720
08	M i r i t	5.580	4.037.590
09	Prembun	4.416	2.500.589
10	Kutowinangun	5.271	5.224.182
11	A l i a n	5.691	5.085.776
12	Kebumen	18.187	40.729.321
13	Pejagoan	5.210	4.179.361
14	Sruweng	6.976	4.255.760
15	Adimulyo	2.917	1.463.633
16	Kuwarasan	6.279	477.204
17	Rowokele	2.132	162.032
18	S e m p o r	3.253	247.228
19	Gombong	18.568	1.411.168
20	Karanganyar	4.250	323.000
21	Karanggayam	1.011	95.599
22	S a d a n g	3.269	2.375.339
J u m l a h / Total		127.835	91.715.942
Jumlah Tahun 1999		123.728	75.121.953
Jumlah Tahun 1998		113.868	38.687.194

Sumber Data : Kantor PLN Ranting Gombong dan Kebumen

Source : PT. PLN (Persero) Kebumen dan Gombong

Tabel : 7.5

**BANYAKNYA PELANGGAN AIR MINUM DAN JUMLAH M³ YANG DIPAKAI
DIRINCI MENURUT KECAMATAN DI KABUPATEN KEBUMEN
TAHUN 2000**

Table

*Number of Consumers of "PDAM " and Selling of Drink Water (M³) by District
in Kebumen 2000*

Kecamatan		Banyaknya Pelanggan	Jumlah M³
<i>District</i>			
(1)	(2)	(3)	
01	A y a h	1.053	141.748
02	Buayan	366	32.067
03	P u r i n g	0	0
04	Petanahan	0	0
05	K l i r o n g	21	4.236
06	Buluspesantren	0	0
07	A m b a l	0	0
08	M i r i t	0	0
09	Prembun	687	125.852
10	Kutowinangun	0	0
11	A l i a n	204	41.159
12	Kebumen	5.808	1.171.832
13	Pejagoan	955	192.681
14	Sruweng	479	112.816
15	Adimulyo	17	4.003
16	Kuwarasan	182	15.946
17	Rowokele	157	21.135
18	S e m p o r	1.071	228.784
19	Gombong	3.143	671.399
20	Karanganyar	554	130.480
21	Karangayam	102	24.026
22	S a d a n g	0	0
J u m l a h / Total		14.799	2.918.164
Jumlah Tahun 1999		14.274	2.912.317
Jumlah Tahun 1998		12.843	2.632.669

Sumber Data : PDAM Kab. Kebumen

Source : PDAM of Kebumen Regency

Bab VIII

KOPERASI, KEUANGAN DAN HARGA-HARGA COOPERATIVE, FINANCE, AND PRICES



Tabel : 8.1

Table

**BANYAKNYA KOPERASI UNIT DESA (KUD), ANGGOTA DAN PEGAWAI
DI KABUPATEN KEBUMEN DIRINCI MENURUT KECAMATAN TAHUN 2000**

Number of Cooperative "(KUD)", Members and Officials by District in Kebumen 2000

<u>Kecamatan</u> <i>District</i>		Banyaknya		
		KUD	Anggota	Pegawai
(1)	(2)	(3)	(4)	
01	Ayah	2	6.003	52
02	Buayan	1	2.058	5
03	Puring	1	2.764	9
04	Petanahan	1	4.709	5
05	Klirong	1	6.028	7
06	Buluspesantren	1	5.500	11
07	Ambal	1	4.286	10
08	Mirit	1	2.306	8
09	Prembun	1	3.236	6
10	Kutowinangun	1	2.800	9
11	Alian	1	5.200	9
12	Kebumen	1	12.064	14
13	Pejagoan	1	4.623	5
14	Sruweng	1	6.021	13
15	Adimulyo	1	3.940	3
16	Kuwarasan	1	4.055	15
17	Rowokele	1	2.767	17
18	Sempor	1	2.456	9
19	Gombong	1	1.400	11
20	Karanganyar	1	3.354	11
21	Karanggayam	1	2.910	9
22	Sadang	1	2.438	12
Jumlah / Total		23	90.918	250
Jumlah Tahun 1999		23	86.384	226
Jumlah Tahun 1998		23	86.384	226

Sumber Data : Kantor Departemen Koperasi dan PKM Kab. Kebumen

Source : Cooperative, Small and Medium Enterprise Departement of Kebumen Regency

Tabel : 8.2 BANYAKNYA KOPERASI NON KUD, ANGGOTA DAN PEGAWAI DI KABUPATEN KEBUMEN
Table DIRINCI MENURUT KECAMATAN TAHUN 2000

Number of Cooperative "(non KUD)", Members and Officials by District in Kebumen 2000

<u>Kecamatan</u> <i>District</i>		Banyaknya		
		Non KUD	Anggota	Pegawai
(1)	(2)	(3)	(4)	
01	A y a h	11	757	4
02	Buayan	4	398	3
03	P u r i n g	7	642	3
04	Petanahan	14	1.024	6
05	K l i r o n g	10	982	4
06	Buluspesantren	6	576	4
07	A m b a l	7	634	4
08	M i r i t	8	842	3
09	Prembun	15	2.357	3
10	Kutowinangun	11	2.066	5
11	A l i a n	8	787	6
12	Kebumen	115	20.580	172
13	Pejagoan	12	850	3
14	Sruweng	9	1.085	4
15	Adimulyo	6	680	5
16	Kuwarasan	3	347	3
17	Rowokele	6	488	3
18	S e m p o r	6	853	2
19	Gombong	39	3.549	7
20	Karanganyar	20	1.897	7
21	Karanggayam	7	537	4
22	S a d a n g	12	691	4
J u m l a h / Total		336	42.622	259
Jumlah Tahun 1999		331	52.310	244
Jumlah Tahun 1998		274	40.549	548

Sumber Data : Kantor Departemen Koperasi dan PKM Kab. Kebumen

Source : Cooperative, Small and Medium Enterprise Departement of Kebumen Regency

**Tabel : 8.3 PERKEMBANGAN HARGA DAN INDEKS SEMBILAN BAHAN POKOK DI KABUPATEN
KEBUMEN DIRINCI MENURUT JENIS BARANG DAN BULAN TAHUN 2000**
(Indeks 1996=100)
Price and Price Index of Nine Essential Goods by Kinds of Goods and Month in Kebumen 2000
(Index 1996 = 1000)

<u>Jenis Barang</u> <i>Kinds of Goods</i>	Januari	Pebruari	Maret	April
(1)	(2)	(3)	(4)	(5)
I. Harga Tiap Jenis Barang (Rp.)				
01 Beras/Kg	2.325,00	2.220,00	1.850,00	1.600,00
02 Ikan Asin/Kg	7.500,00	7.300,00	7.250,00	7.375,00
03 Minyak Goreng/Botol	2.940,00	2.870,00	2.992,50	3.150,00
04 Gula Pasir/Kg	2.737,00	2.480,00	2.325,00	2.500,00
05 Garam Bataan/Bata	75,00	75,00	75,00	75,00
06 Minyak Tanah/Liter	400,00	400,00	400,00	400,00
07 SabunCuci/Kaleng Plastik	1.700,00	1.700,00	1.700,00	1.700,00
08 Tekstil/Meter	5.500,00	5.500,00	5.500,00	5.550,00
09 Kain Batik/Helai	21.000,00	21.000,00	21.000,00	21.250,00
II. Indeks Tiap jenis Barang				
01 Beras/Kg	293,67	280,41	233,68	202,10
02 Ikan Asin/Kg	300,00	292,74	290,00	295,00
03 Minyak Goreng/Botol	137,51	134,24	139,97	147,33
04 Gula Pasir/Kg	185,59	168,14	157,63	169,49
05 Garam Bataan/Bata	194,55	194,55	194,55	194,55
06 Minyak Tanah/Liter	106,67	106,67	106,67	106,67
07 Sabun Cuci/Kaleng Plastik	251,85	251,85	251,85	251,85
08 Tekstil/Meter	166,04	166,04	166,04	167,55
09 Kain Batik/Helai	151,54	161,54	161,54	163,46
Indeks Umum / General Index	222,75	212,12	187,57	174,44
Tahun 1999	260,93	243,63	236,15	231,67
Tahun 1998	704,27	735,93	746,04	734,76

Sumber Data : Badan Pusat Statistik Kab. Kebumen

Source : BPS - Statistics of Kebumen Regency

Tabel : 8.3 LANJUTAN (Continued)

Table

Jenis Barang <i>Kinds of Goods</i>		Mei	Juni	Juli	Agustus
(1)		(6)	(7)	(8)	(9)
I. Harga Tiap Jenis Barang (Rp.)					
01	Beras/Kg	1.680,00	1.812,50	1.787,50	1.740,00
02	Ikan Asin/Kg	8.900,00	8.500,00	8.500,00	8.300,00
03	Minyak Goreng/Botol	3.010,00	2.957,50	3.080,00	2.996,00
04	Gula Pasir/Kg	2.350,00	2.912,50	3.150,00	3.220,00
05	Garam Bataan/Bata	75,00	75,00	75,00	75,00
06	Minyak Tanah/Liter	430,00	400,00	400,00	400,00
07	SabunCuci/Kaleng Plastik	1.960,00	2.000,00	2.000,00	2.000,00
08	Tekstil/Meter	5.700,00	5.700,00	5.700,00	5.700,00
09	Kain Batik/Helai	22.600,00	22.600,00	22.600,00	22.600,00
II. Indeks Tiap jenis Barang					
01	Beras/Kg	212,20	228,94	228,94	225,78
02	Ikan Asin/Kg	356,00	340,00	340,00	340,00
03	Minyak Goreng/Botol	140,79	138,33	138,33	144,06
04	Gula Pasir/Kg	159,32	197,46	197,46	213,56
05	Garam Bataan/Bata	194,55	194,55	194,55	194,55
06	Minyak Tanah/Liter	114,67	106,67	106,67	106,67
07	Sabun Cuci/Kaleng Plastik	290,37	296,29	296,29	296,29
08	Tekstil/Meter	172,08	172,08	172,08	172,08
09	Kain Batik/Helai	173,85	173,85	173,85	173,85
Indeks Umum		179,55	194,45	194,45	196,97
Tahun 1999		227,34	223,63	215,13	212,57
Tahun 1998		752,73	919,16	978,01	1.395,86

Sumber Data : Badan Pusat Statistik Kab. Kebumen

Source : BPS - Statistics of Kebumen Regency

Tabel : 8.3 LANJUTAN (Continued)

Table

Jenis Barang <i>Kinds of Goods</i>		September	Oktober	Nopember	Desember
(1)		(10)	(11)	(12)	(13)
I. Harga Tiap Jenis Barang (Rp.)					
01	Beras/Kg	1.700,00	1.700,00	1.700,00	1.700,00
02	Ikan Asin/Kg	8.000,00	8.000,00	8.000,00	10.000,00
03	Minyak Goreng/Botol	2.852,50	2.324,00	2.555,00	2.651,25
04	Gula Pasir/Kg	3.175,00	3.360,00	3.600,00	3.600,00
05	Garam Bataan/Bata	75,00	75,00	75,00	75,00
06	Minyak Tanah/Liter	412,50	400,00	400,00	400,00
07	SabunCuci/Kaleng Plastik	2.000,00	2.000,00	2.000,00	2.000,00
08	Tekstil/Meter	5.700,00	5.700,00	5.700,00	5.700,00
09	Kain Batik/Helai	22.600,00	22.680,00	23.000,00	23.000,00
II. Indeks Tiap jenis Barang					
01	Beras/Kg	214,73	214,73	214,73	214,73
02	Ikan Asin/Kg	320,00	320,00	320,00	400,00
03	Minyak Goreng/Botol	133,42	108,70	119,50	124,01
04	Gula Pasir/Kg	215,25	227,79	244,07	244,07
05	Garam Bataan/Bata	194,55	194,55	194,55	194,55
06	Minyak Tanah/Liter	110,00	106,67	106,67	106,67
07	Sabun Cuci/Kaleng Plastik	296,29	296,29	296,29	296,29
08	Tekstil/Meter	172,08	172,08	172,08	172,08
09	Kain Batik/Helai	173,85	174,46	176,92	176,92
Indeks Umum		191,19	190,67	195,33	196,12
Tahun 1999		217,53	216,61	212,26	219,37
Tahun 1998		1.381,10	1.295,54	1.256,43	1.320,76

Sumber Data : Badan Pusat Statistik Kab. Kebumen

Source : BPS - Statistics of Kebumen Regency

Tabel : 8.4**ANGKA INDEKS HARGA KONSUMEN (IHK) DI KOTA KEBUMEN**

Table

DIRINCI MENURUT BULAN SELAMA TAHUN 2000**(1996 = 100)***Consumer Price Index per Month in Kebumen 2000 (1996 = 100)*

Bulan <i>Month</i>	Umum (%)	Bahan Makanan (%)	Makanan Ja di Minuman Rokok dan Tembakau	Perumahan	Sandang (%)	Kesehatan	Pendidikan, Rekreasi dan Olah Raga	Transportasi (%)
(1)	(2)	(3)	(4)	(5)	(6)	(7)	(8)	(9)
01 Januari	219,01	224,10	203,92	199,98	255,07	226,85	201,39	250,80
02 Februari	218,76	234,78	206,15	203,80	258,23	230,58	203,03	208,30
03 Maret	216,56	223,51	205,21	204,06	264,39	225,92	218,26	208,32
04 April	217,22	216,52	212,68	209,18	267,29	226,33	219,06	208,49
05 Mei	218,52	219,94	207,56	211,35	266,96	227,38	221,14	214,06
06 Juni	219,39	217,60	213,23	212,96	268,92	227,43	221,28	214,06
07 Juli	221,84	215,82	215,72	210,31	272,88	219,86	256,73	219,45
08 Agustus	221,38	211,04	213,47	210,18	268,43	225,94	261,42	227,52
09 September	225,71	206,55	213,80	212,38	268,64	226,08	261,45	270,09
10 Oktober	225,34	205,68	210,76	212,06	269,10	225,94	262,17	274,08
11 Nopember	228,17	210,08	215,62	211,66	271,13	226,83	262,25	278,07
12 Desember	235,10	217,21	220,52	214,98	280,59	226,83	262,29	300,15

Sumber Data : Badan Pusat Statistik Kab. Kebumen*Source : BPS - Statistics of Kebumen Regency*

Tabel : 8.5**PROSENTASE PERUBAHAN INDEKS HARGA KONSUMEN (IHK) DI KOTA KEBUMEN**

Table

DIRINCI MENURUT BULAN SELAMA TAHUN 2000**(1996 = 100)***Percentage Change of Consumer Price Index by Month in Kebumen 2000 (1996 = 100)*

<u>Bulan</u> <i>Month</i>	Umum (%)	Bahan Makanan (%)	Makanan Ja di Minuman Rokok dan Tembakau	Perumahan	Sandang (%)	Kesehatan	Pendidikan, Rekreasi dan Olah Raga	Transportasi (%)
(1)	(2)	(3)	(4)	(5)	(6)	(7)	1	(9)
01 Januari	1,30	1,87	-0,63	0,00	-0,01	0,00	0,00	6,59
02 Februari	-0,11	4,77	1,10	1,91	1,24	1,64	0,81	-16,95
03 M a r e t	-1,01	-4,80	-0,45	0,13	2,38	-2,02	7,50	0,01
04 A p r i l	0,31	-3,13	3,64	2,51	1,10	0,18	0,14	0,08
05 M e i	0,60	1,58	-2,41	1,04	-0,12	0,46	0,95	2,68
06 J u n i	0,40	-1,06	-2,73	0,76	0,73	0,02	0,06	0,00
07 J u l i	1,12	-0,82	1,16	-1,24	1,48	-3,33	16,02	2,52
08 Agustus	-0,20	-2,21	-1,04	-0,07	-1,63	2,76	1,82	3,68
09 September	1,95	-2,13	0,16	1,05	0,08	0,06	0,01	18,71
10 Oktober	-0,16	-0,42	-1,43	-0,15	0,17	-0,06	0,27	1,48
11 Nopember	1,25	2,14	2,31	-0,19	0,76	0,39	0,03	1,46
12 Desember	3,04	3,39	2,27	1,57	3,49	0,00	0,01	7,94

Sumber Data : Badan Pusat Statistik Kab. Kebumen*Source : BPS - Statistics of Kebumen Regency*

Tabel : 8.6

**REALISASI PENERIMAAN DAERAH OTONOM KABUPATEN KEBUMEN
TAHUN ANGGARAN 2000/2001**

Table

Realization of Income in Kebumen Regency Budget Year 2000/2001

Jenis Penerimaan / Kinds Income	Jumlah (Rp. 000)
(1)	(2)
A. PENERIMAAN DAERAH	116.453.653.548,00
1. Bagian Sisa Lebih Perhitungan Anggaran Tahun yang Lalu	5.677.907.697,00
2. Bagian Pendapatan Asli Daerah (PADS)	6.310.219.321,00
2. 1. Pajak Daerah	1.587.720.591,00
2. 2. Retribusi Daerah	3.087.204.808,00
2. 3. Bagian Laba Badan Usaha Milik Daerah	142.031.638,00
2. 4. Penerimaan Dari Dinas-dinas	1.493.262.284,00
3. Pendapatan yang berasal dari Pemerintah dan atau Instansi yang lebih tinggi	104.465.526.530,00
3. 1. Bagi Hasil Pajak	6.964.728.244,00
3. 2. Bagi Hasil Bukan Pajak	32.004.276,00
3. 3. Subsidi Daerah Otonom	78.819.125.400,00
3. 4. Pembangunan	16.990.613.000,00
3. 5. Penerimaan Lain-lain	1.659.055.610,00
4. Bagian Pinjaman Pemda	-
4. 1. Pinjaman Penerimaan Daerah	-
4. 2. Pinjaman dari Lembaga Keuangan Dalam Negeri	-
B. BAGIAN URUSAN KAS PERHITUNGAN	6.295.072.875,00
J U M L A H / Total (A + B)	122.748.726.423,00
Tahun 1999 *)	146.314.506.330,00
Tahun 1998*)	95.167.624.666,00

Sumber Data / Source : Setda Kab. Kebumen

*) Data diperbaiki

Tabel : 8.7**REALISASI PENGELUARAN DAERAH OTONOM KABUPATEN KEBUMEN**

Table

TAHUN ANGGARAN 2000/2001*Realization of Expenditure in Kebumen Regency Budget Year 2000/2001*

Jenis Pengeluaran	Jumlah (Rp)
(1)	(2)
A. PENGELUARAN RUTIN	87.059.199.785,00
1. Belanja Pegawai	77.109.301.340,00
2. Belanja Barang	4.574.584.976,00
3. Biaya Pemeliharaan	780.056.229,00
4. Belanja Perjalanan Dinas	199.763.000,00
5. Belanja Lain-lain	1.654.276.240,00
6. Angsuran Pinjaman/Hutang dan Bunga	74.848.870,00
7. Ganjaran, Subsidi dan Sumbangan Pada Daerah Bawahan	1.676.369.700,00
8. Pensiunan/Bantuan Onderstand	-
9. Pengeluaran yang Tidak Termasuk Bagian Lain	244.927.926,00
10. Pengeluaran Tidak Tersangka	745.071.504,00
B. PENGELUARAN PEMBANGUNAN	18.496.141.105,00
1. Industri	30.000.000,00
2. Pertanian dan kehutanan	1.515.973.306,00
3. Sumberdaya Air dan Irigasi	46.750.000,00
4. Tenaga Kerja	129.081.000,00
5. Perdagangan, Pengembangan Usaha Daerah, Keuangan Daerah Koperasi	670.477.050,00
6. Transportasi	4.686.375.891,00
7. Pertambangan dan Energi	270.371.750,00
8. Pariwisata dan Telekomunikasi Daerah	308.730.000,00
9. Pembangunan Daerah dan Pemukiman	1.582.186.700,00
10. Lingkungan Hidup dan Tata Ruang	1.376.739.475,00
11. Pendidikan, Kebudayaan Nasional, Kepercayaan Terhadap Tuhan Yang Maha Esa, Pemuda dan Olah Raga	2.851.934.390,00

Sumber Data/ Source : Setda Kab. Kebumen

Tabel : 8.7 **LANJUTAN** (*Continued*)

Table

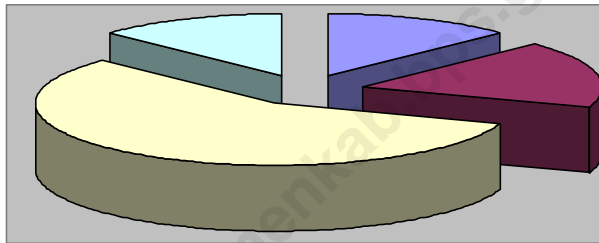
Jenis Pengeluaran	Jumlah
(1)	(Rp) (3)
12. Kependudukan dan Keluarga Berencana	40.000.000,00
13. Kesehatan, Kesejahteraan Sosial, Peranan Wanita, Anak dan Remaja	513.563.201,00
14. Perumahan dan Pemukiman	1.234.345.400,00
15. Agama	332.324.500,00
16. Ilmu Pengetahuan dan Teknologi	62.500.000,00
17. Hukum	58.000.000,00
18. Aparatur Pemerintah dan pengawasan	2.671.288.442,00
19. Politik, Penerangan, Komunikasi dan Media Massa	70.000.000,00
20. Keamanan dan Ketertiban Umum	45.500.000,00
21. Subsidi Pembangunan Kepada Daerah Bawahan	-
C. URUSAN KAS DAN PERHITUNGAN (UKP)	6.295.072.875,00
JUMLAH SELURUHNYA (A + B + C)	111.850.413.765,00
Tahun 1999 *)	140.636.598.633,00
Tahun 1998 *)	92.669.762.963,00

Sumber Data : Setda Kab. Kebumen

*) *Data diperbaiki*

Bab IX

PRODUK DOMESTIK REGIONAL BRUTO GROSS REGIONAL DOMESTIC PRODUCT



Tabel : 9.1**PRODUK DOMESTIK REGIONAL BRUTO (PDRB) KABUPATEN KEBUMEN MENURUT**

Table

LAPANGAN USAHA ATAS DASAR HARGA BERLAKU TH. 1999-2000**(Dalam Ribuan Rupiah)***Gross Regional Domestic Product by Industrial Origin at Current Market Price in Kebumen 1999 – 2000*

Lapangan Usaha <i>Industrial Origin</i>	1999	2000
(1)	(2)	(3)
1. Pertanian	870.701.755,75	979.481.227,43
1. 1. Tanaman Bahan Makanan	579.292.985,91	670.669.353,34
1. 2. Tanaman Perdagangan dan Perkebunan Rakyat	120.519.464,51	115.479.281,80
1. 3. Peternakan dan Hasilnya	64.943.376,79	79.233.651,08
1. 4. Kehutanan dan Hasilnya	83.567.085,20	99.210.520,11
1. 5. Perikanan	22.378.843,34	14.888.421,10
2. Pertambangan dan Penggalian	91.507.428,60	90.955.612,81
3. Industri	175.540.045,95	186.810.567,68
3. 1. Industri Besar/Sedang	46.729.476,57	46.876.087,08
3. 2. Industri Kecil	59.073.092,28	64.632.993,31
3. 3. Industri Rumah tangga	69.737.477,10	75.301.487,29
4. Listrik, Gas dan Air Minum	10.991.387,09	14.402.564,97
4. 1. Listrik	10.122.423,68	13.421.298,47
4. 2. Gas	-	-
4. 3. Air Minum	868.963,41	981.266,50
5. Bangunan dan Konstruksi	32.723.059,58	29.979.439,00
6. Perdagangan	313.572.818,45	344.276.997,82
6. 1. Perdagangan Komoditi (*)	291.877.999,67	318.964.278,10
6. 2. Hotel/Losmen	2.512.794,04	2.865.094,70
6. 3. Restoran/Rumah Makan	19.182.024,74	22.447.625,02
7. Angkutan dan Komunikasi	68.778.782,84	83.429.081,97
7. 1. Angkutan Darat Kereta Api	7.630.723,83	8.492.034,26
7. 2. Angkutan Darat Non-Kereta Api	50.653.732,49	63.016.065,05
7. 3. Jasa Penunjang Angkutan	609.804,14	681.014,46
7. 4. Pos dan Giro dan Telekomunikasi	9.884.522,38	11.239.968,20
8. Lemb. Keuangan, Sewa Bangunan dan Jasa Perusahaan	89.530.977,94	108.489.058,53
8. 1. Bank	14.333.782,00	15.489.371,50
8. 2. Koperasi dan Pegadaian	2.659.527,04	2.891.937,95
8. 3. Asuransi	2.213.914,72	2.504.668,14
8. 4. Sewa Bangunan	68.537.641,56	85.522.586,89
8. 5. Jasa Perusahaan	1.786.112,62	2.080.494,05
9. Jasa-jasa	284.549.466,22	311.037.377,88
9. 1. Pemerintahan dan Pertahanan	197.198.214,17	216.284.194,75
9. 2. Jasa Sosial dan Kemasyarakatan	40.130.864,71	43.130.624,03
9. 3. Jasa Hiburan dan Rekreasi	2.515.797,61	3.039.119,98
9. 4. Jasa Perseorangan dan Rumah tangga	44.704.589,73	48.583.439,12
Total PDRB	1.937.895.722,41	2.148.861.928,09
Penduduk Pertengahan Tahun	1.221.025,00	1.164.940,00
PDRB per Kapita (Rupiah)	1.587.105,69	1.844.611,68

Sumber Data : Badan Pusat Statistik Kab. Kebumen

Source: BPS- Statistics of Kebumen Regency

(* angka diperbaiki)

Kebumen Dalam Angka 2000

Tabel : 9.2**PRODUK DOMESTIK BRUTO (PDRB) KAB. KEBUMEN MENURUT LAPANGAN**

Table

USAHA ATAS DASAR HARGA KONSTAN 1993 TH. 1999-2000**(Dalam Ribuan Rupiah)***Gross Regional Domestic Product by Industrial Origin at Constant 1993 Market Market Price in Kebumen 1999 – 2000*

Lapangan Usaha <i>Industrial Origin</i>	1999	2000
(1)	(2)	(3)
1. Pertanian	335.280.773,29	367.111.124,95
1. 1. Tanaman Bahan Makanan	209.720.268,12	240.202.672,15
1. 2. Tanaman Perdagangan dan Perkebunan Rakyat	29.116.788,80	29.413.837,76
1. 3. Peternakan dan Hasilnya	27.497.553,29	26.883.083,98
1. 4. Kehutanan dan Hasilnya	60.592.248,71	66.365.946,51
1. 5. Perikanan	8.353.914,37	4.245.584,55
2. Pertambangan dan Penggalian	47.454.032,24	43.631.841,96
3. Industri	85.293.422,10	83.875.808,41
3. 1. Industri Besar/Sedang	27.599.358,43	26.051.678,15
3. 2. Industri Kecil	26.459.349,55	26.544.264,83
3. 3. Industri Rumah tangga	31.234.714,13	31.279.865,43
4. Listrik, Gas dan Air Minum	9.651.311,84	11.489.778,58
4. 1. Listrik	8.951.027,29	10.767.457,41
4. 2. Gas	-	-
4. 3. Air Minum	700.284,55	722.321,17
5. Bangunan dan Konstruksi	20.377.635,89	17.366.951,20
6. Perdagangan	157.847.206,30	162.507.439,54
6. 1. Perdagangan Komoditi (*)	147.165.267,56	150.947.414,90
6. 2. Hotel/Losmen	1.714.127,18	1.795.021,98
6. 3. Restoran/Rumah Makan	8.967.811,55	9.765.002,65
7. Angkutan dan Komunikasi	36.997.217,86	37.202.062,65
7. 1. Angkutan Darat Kereta Api	5.610.120,04	6.105.409,86
7. 2. Angkutan Darat Non-Kereta Api	25.587.496,38	24.955.100,61
7. 3. Jasa Penunjang Angkutan	330.138,70	289.035,65
7. 4. Pos dan Giro dan Telekomunikasi	5.469.462,74	5.852.516,53
8. Lemb. Keuangan, Sewa Bangunan dan Jasa Perusahaan	44.709.179,31	50.886.533,47
8. 1. Bank	7.165.101,35	7.120.424,93
8. 2. Koperasi dan Pegadaian	1.757.300,01	1.809.084,13
8. 3. Asuransi	1.140.636,37	1.186.745,80
8. 4. Sewa Bangunan	33.203.327,44	39.224.698,27
8. 5. Jasa Perusahaan	1.442.814,14	1.545.580,34
9. Jasa-jasa	155.024.247,39	156.750.948,81
9. 1. Pemerintahan dan Pertahanan	109.513.985,89	110.457.215,44
9. 2. Jasa Sosial dan Kemasyarakatan	21.212.526,97	21.818.558,24
9. 3. Jasa Hiburan dan Rekreasi	1.053.025,73	1.168.152,07
9. 4. Jasa Perseorangan dan Rumah tangga	23.244.708,80	23.307.023,06
Total PDRB	892.635.026,22	930.822.489,57
Penduduk Pertengahan Tahun	1.221.025	1.164.940,00
PDRB per Kapita	731.053,85	799.030,41

Sumber Data : Badan Pusat Statistik Kab. Kebumen*Source: BPS- Statistics of Kebumen Regency*

(* angka diperbaiki)

Kebumen Dalam Angka 2000

Tabel : 9.3. DISTRIBUSI PERSENTASE PDRB KAB. KEBUMEN MENURUT LAPANGAN USAHA

Table **ATAS DASAR HARGA BERLAKU DAN KONSTAN 1993 TH. 1999-2000**

Percentage Distribution of Gross Regional Domestic Product by Industrial Origin at Constant 1993 Market Price in Kebumen 1999 - 2000

<u>Lapangan Usaha</u> <i>Industrial Origin</i>	Harga Berlaku		Harga Konstan 1993	
	1999	2000	1999	2000
	(1)	(2)	(3)	(4)
1. Pertanian	44,93	45,58	37,56	39,42
1. 1. Tanaman Bahan Makanan	29,90	31,21	23,49	25,79
1. 2. Tanaman Perdagangan dan Perkebunan Rakyat	6,22	5,37	3,26	3,16
1. 3. Peternakan dan Hasilnya	3,35	3,69	3,08	2,89
1. 4. Kehutanan dan Hasilnya	4,31	4,62	6,79	7,12
1. 5. Perikanan	1,15	0,69	0,94	0,46
2. Pertambangan dan Pengalihan	4,72	4,23	5,32	4,68
3. Industri	9,06	8,69	9,55	9,00
3. 1. Industri Besar/Sedang	2,41	2,18	3,09	2,80
3. 2. Industri Kecil	3,05	3,01	2,96	2,85
3. 3. Industri Rumahtangga	3,60	3,50	3,50	3,35
4. Listrik, Gas dan Air Minum	0,56	0,67	1,08	1,24
4. 1. Listrik	0,52	0,62	1,00	1,16
3. 2. Gas	-	-	-	-
3. 3. Air Minum	0,04	0,05	0,08	0,08
5. Bangunan dan Konstruksi	1,69	1,40	2,28	1,86
6. Perdagangan	16,19	16,02	17,68	17,44
6. 1. Perdagangan Komoditi (*)	15,07	14,85	16,49	16,20
6. 2. Hotel/Losmen	0,13	0,13	0,19	0,19
6. 3. Restoran/Rumah Makan	0,99	1,04	1,00	1,05
7. Angkutan dan Komunikasi	3,54	3,89	4,15	4,00
7. 1. Angkutan Darat Kereta Api	0,39	0,40	0,63	0,66
7. 2. Angkutan Darat Non-Kereta Api	2,61	2,93	2,87	2,68
7. 3. Jasa Penunjang Angkutan	0,03	0,03	0,04	0,03
7. 4. Pos dan Giro dan Telekomunikasi	0,51	0,53	0,61	0,63
8. Lemb. Keuangan, Sewa Bangunan dan Jasa Perusahaan	4,62	5,05	5,01	5,54
8. 1. Bank	0,74	0,72	0,80	0,76
8. 2. Koperasi dan Pegadaian	0,14	0,13	0,20	0,19
8. 3. Asuransi	0,11	0,12	0,13	0,13
8. 4. Sewa Bangunan	3,54	3,98	3,72	4,29
8. 5. Jasa Perusahaan	0,09	0,10	0,16	0,17
9. Jasa-jasa	14,69	14,47	17,37	16,82
9. 1. Pemerintahan dan Pertahanan	10,18	10,06	12,27	11,86
9. 2. Jasa Sosial dan Kemasyarakatan	2,07	2,01	2,38	2,34
9. 3. Jasa Hiburan dan Rekreasi	0,13	0,14	0,12	0,13
9. 4. Jasa Perseorangan dan Rumahtangga	2,31	2,26	2,60	2,49
Total PDRB	100,00	100,00	100,00	100,00

Sumber Data : Badan Pusat Statistik Kab. Kebumen

Source: BPS- Statistics of Kebumen Regency

(* angka diperbaiki

Kebumen Dalam Angka 2000

**Tabel : 9.4. LAJU PERTUMBUHAN PDRB KABUPATEN KEBUMEN MENURUT LAPANGAN USAHA
 ATAS DASAR HARGA BERLAKU TAHUN 1999-2000**

Table

*Growth Rate of Gross Regional Domestic Product by Industrial Origin at Current Market Price
 in Kebumen 1999 – 2000*

<u>Lapangan Usaha</u> <i>Industrial Origin</i>	1999	2000
(1)	(2)	(3)
1. Pertanian	6,33	12,49
1. 1. Tanaman Bahan Makanan	2,39	15,77
1. 2. Tanaman Perdagangan dan Perkebunan Rakyat	11,11	-4,18
1. 3. Peternakan dan Hasilnya	4,15	22,00
1. 4. Kehutanan dan Hasilnya	21,68	18,72
1. 5. Perikanan	64,38	-33,47
2. Pertambangan dan Penggalian	5,81	-0,60
3. Industri	2,91	6,42
3. 1. Industri Besar/Sedang	2,99	0,31
3. 2. Industri Kecil	2,88	9,41
3. 3. Industri Rumah tangga	2,88	7,98
4. Listrik, Gas dan Air Minum	9,28	31,04
4. 1. Listrik	8,99	32,59
3. 2. Gas	0,00	0,00
3. 3. Air Minum	12,71	12,92
5. Bangunan dan Konstruksi	13,61	-8,38
6. Perdagangan	5,86	9,79
6. 1. Perdagangan Komoditi (*)	5,75	9,28
6. 2. Hotel/Losmen	19,13	14,02
6. 3. Restoran/Rumah Makan	6,04	17,02
7. Angkutan dan Komunikasi	7,47	21,30
7. 1. Angkutan Darat Kereta Api	17,18	11,29
7. 2. Angkutan Darat Non-Kereta Api	2,29	24,41
7. 3. Jasa Penunjang Angkutan	11,52	11,68
7. 4. Pos dan Giro dan Telekomunikasi	33,18	13,71
8. Lemb. Keuangan, Sewa Bangunan dan Jasa Perusahaan	17,69	21,17
8. 1. Bank	30,28	8,06
8. 2. Koperasi dan Pegadaian	15,42	8,74
8. 3. Asuransi	4,40	13,13
8. 4. Sewa Bangunan	16,13	24,78
8. 5. Jasa Perusahaan	9,68	16,48
9. Jasa-jasa	11,79	9,31
9. 1. Pemerintahan dan Pertahanan	15,06	9,68
9. 2. Jasa Sosial dan Masyarakat	5,67	7,47
9. 3. Jasa Hiburan dan Rekreasi	8,41	20,80
9. 4. Jasa Perseorangan dan Rumah tangga	4,34	8,68
Total PDRB	7,33	10,89

Sumber Data : Badan Pusat Statistik Kab. Kebumen

Source: BPS- Statistics of Kebumen Regency

(* angka diperbaiki

Kebumen Dalam Angka 2000

**Tabel : 9.5. LAJU PERTUMBUHAN PDRB KABUPATEN KEBUMEN MENURUT LAPANGAN USAHA
ATAS DASAR HARGA KONSTAN 1993 TAHUN 1999-2000**

Table

*Growth Rate of Gross Regional Domestic Product by Industrial Origin
at Constant 1993 Market Price in Kebumen 1999 – 2000*

Lapangan Usaha <i>Industrial Origin</i>	1999	2000
(1)	(2)	(3)
1. Pertanian	0,86	9,49
1. 1. Tanaman Bahan Makanan	(5,07)	14,53
1. 2. Tanaman Perdagangan dan Perkebunan Rakyat	7,33	1,02
1. 3. Peternakan dan Hasilnya	(4,40)	(2,23)
1. 4. Kehutanan dan Hasilnya	20,08	9,53
1. 5. Perikanan	62,25	(49,18)
2. Pertambangan dan Penggalian	3,36	(8,05)
3. Industri	0,61	(1,66)
3. 1. Industri Besar/Sedang	0,69	(5,61)
3. 2. Industri Kecil	0,57	0,32
3. 3. Industri Rumah tangga	0,57	0,14
4. Listrik, Gas dan Air Minum	7,67	19,05
4. 1. Listrik	7,48	20,29
3. 2. Gas	-	-
3. 3. Air Minum	10,17	3,15
5. Bangunan dan Konstruksi	7,21	(14,77)
6. Perdagangan	1,34	2,95
6. 1. Perdagangan Komoditi (*)	1,06	2,57
6. 2. Hotel/Losmen	15,46	4,72
6. 3. Restoran/Rumah Makan	3,70	8,89
7. Angkutan dan Komunikasi	(0,29)	0,55
7. 1. Angkutan Darat Kereta Api	11,46	8,83
7. 2. Angkutan Darat Non-Kereta Api	(6,69)	(2,47)
7. 3. Jasa Penunjang Angkutan	9,07	(12,45)
7. 4. Pos dan Giro dan Telekomunikasi	25,87	7,00
8. Lemb. Keuangan, Sewa Bangunan dan Jasa Perusahaan	14,69	13,82
8. 1. Bank	27,37	(0,62)
8. 2. Koperasi dan Pegadaian	12,84	2,95
8. 3. Asuransi	2,06	4,04
8. 4. Sewa Bangunan	13,18	18,13
8. 5. Jasa Perusahaan	7,22	7,12
9. Jasa-jasa	8,94	1,11
9. 1. Pemerintahan dan Pertahanan	11,79	0,86
9. 2. Jasa Sosial dan Kemasyarakatan	3,30	2,86
9. 3. Jasa Hiburan dan Rekreasi	3,18	10,93
9. 4. Jasa Perseorangan dan Rumah tangga	2,02	0,27
Total PDRB	3,17	4,28

Sumber Data : Badan Pusat Statistik Kab. Kebumen

Source: BPS- Statistics of Kebumen Regency

(* angka diperbaiki

Kebumen Dalam Angka 2000

Tabel : 9.6. INDEKS IMPLISIT PRODUK DOMESTIK REGIONAL BRUTO (PDRB) KAB. KEBUMEN

Table

MENURUT LAPANGAN USAHA TAHUN 1999-2000**(Tahun 1993 = 100)***Implicit Index of Gross Regional Domestic Product of Kebumen Regency by Industrial Origin in 1999-2000*

<u>Lapangan Usaha</u> <i>Industrial Origin</i>	1999	2000
(1)	(2)	(3)
1. Pertanian	259,69	266,81
1. 1. Tanaman Bahan Makanan	276,22	279,21
1. 2. Tanaman Perdagangan dan Perkebunan Rakyat	413,92	392,60
1. 3. Peternakan dan Hasilnya	236,18	294,73
1. 4. Kehutanan dan Hasilnya	137,92	149,49
1. 5. Perikanan	267,88	350,68
2. Pertambangan dan Penggalian	192,83	208,46
3. Industri	205,81	222,72
3. 1. Industri Besar/Sedang	169,31	179,94
3. 2. Industri Kecil	223,26	243,49
3. 3. Industri Rumah tangga	223,27	240,73
4. Listrik, Gas dan Air Minum	113,88	125,35
4. 1. Listrik	113,09	124,65
3. 2. Gas	-	-
3. 3. Air Minum	124,09	135,85
5. Bangunan dan Konstruksi	160,58	172,62
6. Perdagangan	198,66	211,85
6. 1. Perdagangan Komoditi (*)	198,33	211,31
6. 2. Hotel/Losmen	146,59	159,61
6. 3. Restoran/Rumah Makan	213,90	229,88
7. Angkutan dan Komunikasi	185,90	224,26
7. 1. Angkutan Darat Kereta Api	136,02	139,09
7. 2. Angkutan Darat Non-Kereta Api	197,96	252,52
7. 3. Jasa Penunjang Angkutan	184,71	235,62
7. 4. Pos dan Giro dan Telekomunikasi	180,72	192,05
8. Lemb. Keuangan, Sewa Bangunan dan Jasa Perusahaan	200,25	213,20
8. 1. Bank	200,05	217,53
8. 2. Koperasi dan Pegadaian	151,34	159,86
8. 3. Asuransi	194,09	211,05
8. 4. Sewa Bangunan	206,42	218,03
8. 5. Jasa Perusahaan	123,79	134,61
9. Jasa-jasa	183,55	198,43
9. 1. Pemerintahan dan Pertahanan	180,07	195,81
9. 2. Jasa Sosial dan Kemasyarakatan	189,18	197,68
9. 3. Jasa Hiburan dan Rekreasi	238,91	260,16
9. 4. Jasa Perseorangan dan Rumah tangga	192,32	208,45
Total PDRB	217,10	230,86

Sumber Data : Badan Pusat Statistik Kab. Kebumen

Source : BPS - Statistics of Kebumen Regency

(*) angka diperbaiki

Kebumen Dalam Angka 2000