



KECAMATAN SIDOMULYO DALAM ANGKA

2018



**Badan Pusat Statistik
Kabupaten Lampung Selatan**
BPS-Statistics of Lampung Selatan Regency



KECAMATAN SIDOMULYO DALAM ANGKA

2018



Badan Pusat Statistik
Kabupaten Lampung Selatan
BPS-Statistics of Lampung Selatan Regency

KECAMATAN SIDOMULYO DALAM ANGKA 2018

ISBN	: 978-602-6818-76-8
No. Publikasi	: 18036.1812
Katalog BPS	: 1102001.1803100
Ukuran Buku	: 15 cm x 21 cm
Jumlah Halaman	: xvii + 86 Halaman
Pengarah	: Kepala BPS Kabupaten Lampung Selatan
Penulis	: Kelik Surasa (KSK Sidomulyo)
Penyunting	: Seksi Integrasi Pengolahan Diseminasi Statistik BPS Kabupaten Lampung Selatan
Gambar Kulit	: Seksi Integrasi Pengolahan Diseminasi Statistik BPS Kabupaten Lampung Selatan
Diterbitkan oleh	: BPS Kabupaten Lampung Selatan

Dilarang mengumumkan, mendistribusikan, mengomunikasikan, dan/atau menggandakan sebagian atau seluruh isi buku ini untuk tujuan komersial tanpa izin tertulis dari Badan Pusat Statistik

PETA ADMINISTRATIF KECAMATAN SIDOMULYO



<https://lampungselatankab.bps.go.id>



KEPALA BPS KABUPATEN LAMPUNG SELATAN

KATA PENGANTAR

Penerbitan publikasi Kecamatan Sidomulyo Dalam Angka 2018 merupakan lanjutan dari publikasi yang sama tahun sebelumnya. Publikasi ini merupakan hasil kerja KSK Sidomulyo Kabupaten Lampung Selatan, yang memuat beragam jenis data sekunder yang bersumber dari lembaga/instansi/unit kerja.

Ucapan terima kasih disampaikan kepada pihak-pihak yang telah membantu dalam upaya pelaksanaan dan penerbitan, sehingga publikasi ini dapat diselesaikan dengan baik.

Penghargaan yang setinggi-tingginya kami sampaikan kepada semua pihak, terutama Dinas/Instansi di Kabupaten Lampung Selatan atas kerjasamanya, yang telah memberikan data sehingga publikasi ini dapat diterbitkan.

Semoga publikasi ini dapat bermanfaat bagi kita semua, guna menunjang pembangunan yang sedang dan akan kita laksanakan.

Kalianda, September 2018

**KEPALA BADAN PUSAT STATISTIK
KABUPATEN LAMPUNG SELATAN,**


TRI KUNTJORO S.SI, M.M.

PENJELASAN UMUM

Tanda-tanda, satuan-satuan dan lain-lainnya yang digunakan dalam publikasi ini adalah sebagai berikut/*Symbols, measurement units and others acronyms which are used ini this publication are as follows* :

1. TANDA-TANDA/SYMBOLS

Data belum tersedia/ <i>Data not yet available</i>
Data tidak tersedia/ <i>Data not available</i>	-
Data dapat diabaikan/ <i>Data negligible</i>	0
Tanda decimal/ <i>Decimal point</i>	,
Angka Sementara/ <i>Preliminary figures</i>	*
Angka sangat sementara/ <i>Very preliminary figures</i>	**
Angka sangat-sangat sementara/ <i>Very-very preliminary figures</i> ..	***
Angka diperbaiki/ <i>Revised figures</i>	r
Angka perkiraan/ <i>Estimated figures</i>	e
Rupiah/ <i>Rupiahs</i>	Rp.
Meter/ <i>meter</i>	m
Kilometer/ <i>kilometer</i>	km
Kilometer persegi/ <i>kilometer per square</i>	km ²
Hektar/ <i>hectare</i>	ha

2. SATUAN/UNITS

Meter (m)/ <i>meters (m)</i>	: 100 cm
Kilometer (km)/ <i>kilometers (km)</i>	: 1.000 meter/meters
Kwintal (kw)/ <i>quintal (q)</i>	: 100 kg
Ton/ <i>ton</i>	: 1.000 kg
Liter/ <i>litre</i>	: 1.000 ml

Satuan lain : pohon, ekor, butir, helai/lembar, jam, menit, persen

DAFTAR ISI

Peta Administrasi Kecamatan Sidomulyo.....	iii
Kata Pengantar	v
Penjelasan Umum.....	vi
Daftar Isi	vii
Daftar Tabel	viii
Daftar Gambar.....	xiii
Pendahuluan.....	xiv
Letak Geografis Kecamatan Sidomulyo	xiv
Topografi	xiv
Administrasi Pemerintahan	xiv
Penduduk.....	xvi
BAB I GEOGRAFI.....	1
BAB II PEMERINTAHAN	8
BAB III PENDUDUK	14
BAB IV SOSIAL	19
BAB V PERTANIAN	43
BAB VI INDUSTRI.....	57
BAB VII TRANSPORTASI, KOMUNIKASI, PARIWISATA.....	63
BAB VIII PERDAGANGAN DAN JASA.....	67
BAB IX KEUANGAN DAN HARGA.....	74

DAFTAR TABEL

BAB I GEOGRAFI

Tabel 1. 1	Luas Wilayah di Kecamatan Sidomulyo (Hektar), 2017 ..	2
Tabel 1. 2	Luas Wilayah menurut Jenis Lahan di Kecamatan Sidomulyo (Hektar), 2017	3
Tabel 1. 3	Luas Lahan Bukan Sawah menurut Penggunaan di Kecamatan Sidomulyo (Hektar), 2017	4
Tabel 1. 4	Luas Lahan Pertanian Bukan Sawah menurut Penggunaan di Kecamatan Sidomulyo (Hektar), 2017 ...	5
Tabel 1. 5	Luas Lahan Bukan Pertanian menurut Penggunaan Lain di Kecamatan Sidomulyo (Hektar), 2017.....	6
Tabel 1. 6	Jarak dari Ibukota Kecamatan, Ibukota Kabupaten dan Ibukota Provinsi menurut Desa di Kecamatan Sidomulyo (Km), 2017	7

BAB II PEMERINTAHAN

Tabel 2. 1	Banyaknya Dusun, Rukun Warga (RW) dan Rukun Tetangga (RT) menurut Desa di Kecamatan Sidomulyo, 2017	9
Tabel 2. 2	Banyaknya Pamong dan Perangkat Desa menurut Jabatan di Kecamatan Sidomulyo, 2017	10
Tabel 2. 3	Banyaknya Pamong dan Perangkat Desa menurut Jenis Kelamin di Kecamatan Sidomulyo, 2017.....	11
Tabel 2. 4	Banyaknya Pamong dan Perangkat Desa menurut Jenis Pendidikan di Kecamatan Sidomulyo , 2017	12
Tabel 2. 5	Banyaknya Pegawai Negeri menurut Dinas/Instansi dan Golongan di Kecamatan Sidomulyo, 2017	13

BAB III PENDUDUK

Tabel 3. 1	Luas Wilayah, Jumlah Penduduk dan Kepadatan Penduduk (jiwa/km ²) menurut Desa di Kecamatan Sidomulyo, 2017	15
Tabel 3. 2	Banyaknya Penduduk menurut Jenis Kelamin dan Sex Ratio di Kecamatan Sidomulyo, 2017	16
Tabel 3. 3	Banyaknya Penduduk, Rumah Tangga dan Rata-rata Anggota Rumah Tangga di Kecamatan Sidomulyo, 2017	17
Tabel 3. 4	Banyaknya Penduduk menurut Kelompok Umur dan Jenis Kelamin di Kecamatan Sidomulyo, 2017	18

BAB IV SOSIAL

Tabel 4. 1	Banyaknya Sekolah menurut Tingkatan Sekolah dan Jenis Sekolah di Kecamatan Sidomulyo, 2017	20
Tabel 4. 2	Banyaknya Guru menurut Tingkatan Sekolah dan Jenis Sekolah di Kecamatan Sidomulyo, 2017	21
Tabel 4. 3	Banyaknya Guru menurut Tingkatan Sekolah dan Status Kepegawaian di Kecamatan Sidomulyo, 2017	22
Tabel 4. 4	Banyaknya Siswa menurut Tingkatan Sekolah dan Jenis Sekolah di Kecamatan Sidomulyo, 2017	23
Tabel 4. 5	Banyaknya Siswa menurut Tingkatan Sekolah dan Jenis Kelamin di Kecamatan Sidomulyo, 2017	24
Tabel 4. 6	Banyaknya Siswa SD menurut Tingkatan Sekolah dan Jenis Kelamin di Kecamatan Sidomulyo, 2017	25
Tabel 4. 7	Banyaknya Siswa SLTP menurut Tingkatan Sekolah dan Jenis Kelamin di Kecamatan Sidomulyo, 2017	26
Tabel 4. 8	Banyaknya Siswa SLTA menurut Tingkatan Sekolah dan Jenis Kelamin di Kecamatan Sidomulyo, 2017	27
Tabel 4. 9	Banyaknya SD menurut Jenis Sekolah di Kecamatan Natar Sidomulyo, 2017	28

Tabel 4. 10	Banyaknya SLTP menurut Jenis Sekolah di Kecamatan Sidomulyo, 2017	29
Tabel 4. 11	Banyaknya SLTA menurut Jenis Sekolah di Kecamatan Natar, 2017	30
Tabel 4. 12	Natar Banyaknya Sarana Kesehatan menurut Desa di Kecamatan Sidomulyo, 2017	31
Tabel 4. 13	Jumlah Tenaga Kesehatan menurut Desa di Kecamatan Natar Sidomulyo, 2017	33
Tabel 4. 14	Realisasi Program Imunisasi Bayi dan Ibu Hamil menurut Jenisnya di Kecamatan Sidomulyo, 2013 - 2017	34
Tabel 4. 15	Jumlah Kasus 10 Penyakit Terbanyak di Kecamatan Sidomulyo, 2017	35
Tabel 4. 16	Banyaknya Pasien di Puskesmas dan Puskesmas Pembantu per Bulan di Kecamatan Sidomulyo, 2017	36
Tabel 4. 17	Banyaknya Pasangan Usia Subur (PUS) menurut Desa dan Kelompok Umur di Kecamatan Sidomulyo, 2017	37
Tabel 4. 18	Banyaknya Pasangan Usia Subur (PUS) menurut Desa dan Alat Kontrasepsi yang Digunakan di Kecamatan Sidomulyo, 2017	38
Tabel 4. 19	Pentahapan Keluarga Sejahtera menurut Desa di Kecamatan Sidomulyo, 2017	39
Tabel 4. 20	Banyaknya Tempat Ibadah menurut Desa di Kecamatan Sidomulyo, 2017	40
Tabel 4. 21	Jumlah Penduduk menurut Desa dan Agama yang Dianut di Kecamatan Sidomulyo, 2017	41
Tabel 4. 22	Jumlah Sarana Olahraga menurut Desa di Kecamatan Natar, 2017	42

BAB V PERTANIAN

Tabel 5. 1	Luas Panen Tanaman Pangan di Kecamatan Sidomulyo (Hektar), 2013 - 2017	44
Tabel 5. 2	Produksi Tanaman Pangan di Kecamatan Sidomulyo (Ton), 2013 - 2017.....	46
Tabel 5. 3	Produktivitas Tanaman Pangan di Kecamatan Sidomulyo (Ton/Hektar), 2013 - 2017	48
Tabel 5. 4	Luas Panen Sayuran di Kecamatan Sidomulyo (Hektar), 2013 - 2017	50
Tabel 5. 5	Produksi Sayuran di Kecamatan Sidomulyo (Kuintal), 2013 - 2017	51
Tabel 5. 6	Produksi Buah-buahan di Kecamatan Sidomulyo (Kuintal), 2013 - 2017.....	52
Tabel 5. 7	Luas Panen Tanaman Perkebunan di Kecamatan Sidomulyo (Hektar), 2013 - 2017	53
Tabel 5. 8	Produksi Tanaman Perkebunan di Kecamatan Sidomulyo (Ton), 2013 - 2017	54
Tabel 5. 9	Populasi Ternak Besar dan Ternak Kecil menurut Jenis Ternak di Kecamatan Sidomulyo, 2013 - 2017	55
Tabel 5. 10	Populasi Unggas menurut Jenis Ternak di Kecamatan Sidomulyo, 2013 - 2017	56

BAB VI INDUSTRI

Tabel 6. 1	Banyaknya Industri Pengolahan Makanan dan Bahan Makanan menurut Jenis Industri di Kecamatan Sidomulyo, 2017	58
Tabel 6. 2	Banyaknya Industri Bahan Bangunan dan Alat Pertanian menurut Jenis Industri di Kecamatan Sidomulyo, 2017	59

Tabel 6. 3	Banyaknya Industri Perabot dan Perlengkapan Rumahtangga menurut Jenis Industri di Kecamatan Sidomulyo, 2017	60
Tabel 6. 4	Banyaknya Usaha Penambangan/Penggalian menurut Jenis Bahan Tambang/Galian di Kecamatan Sidomulyo, 2017	61
Tabel 6. 5	Banyaknya Pelanggan Listrik PLN dan non PLN menurut Desa di Kecamatan Sidomulyo, 2017.....	62

BAB VII TRANSPORTASI, KOMUNIKASI, PARIWISATA

Tabel 7. 1	Panjang Jalan menurut Desa dan Jenis Permukaan di Kecamatan Sidomulyo, 2017	64
Tabel 7. 2	Banyaknya Sarana Telekomunikasi di Kecamatan Sidomulyo, 2017	65
Tabel 7. 3	Banyaknya Tempat Pariwisata di Kecamatan Sidomulyo, 2017	66

BAB VIII PERDAGANGAN DAN JASA

Tabel 8. 1	Banyaknya Fasilitas Sarana Perdagangan di Kecamatan Sidomulyo, 2017	68
Tabel 8. 2	Banyaknya Pasar menurut Jenis Bangunan di Kecamatan Sidomulyo, 2017	70
Tabel 8. 3	Banyaknya Jasa Perusahaan dan Perorangan menurut Jenis Usaha di Kecamatan Sidomulyo, 2017.....	71
Tabel 8. 4	Banyaknya Jasa Persewaan Peralatan Pesta menurut Jenis Persewaan di Kecamatan Sidomulyo, 2017	72
Tabel 8. 5	Banyaknya Jasa Persewaan Peralatan Pesta menurut Jenis Persewaan di Kecamatan Sidomulyo, 2017	73

BAB IX KEUANGAN DAN HARGA

Tabel 9. 1	Target dan Realisasi Penerimaan Pajak Bumi dan Bangunan (PBB) menurut Desa di Kecamatan Sidomulyo (Rp), 2017	75
Tabel 9. 2	Banyaknya Fasilitas Lembaga Keuangan di Kecamatan Sidomulyo, 2017	76
Tabel 9. 3	Harga Eceran Sembilan Bahan Pokok per Bulan di Kecamatan Sidomulyo (Rupiah), 2017	77

DAFTAR GAMBAR

Grafik 1	Luas Wilayah menurut Jenis Lahan di Kecamatan Sidomulyo (Hektar), 2017	81
Grafik 2	Piramida Penduduk Kecamatan Sidomulyo, 2017	82
Grafik 3	Banyaknya Siswa menurut Tingkatan Sekolah dan Jenis Kelamin di Kecamatan Sidomulyo, 2017	83
Grafik 4	Pentahapan Keluarga Sejahtera menurut Desa di Kecamatan Sidomulyo, 2017	84
Grafik 5	Produksi Tanaman Pangan di Kecamatan Sidomulyo (Ton), 2013 - 2017	85
Grafik 6	Panjang Jalan menurut Desa dan Jenis Permukaan di Kecamatan Sidomulyo, 2017	86

PENDAHULUAN

➤ **Letak Geografis Kecamatan Sidomulyo**

Kecamatan Sidomulyo merupakan salah satu bagian dari wilayah Kabupaten Lampung Selatan dengan membawahi 16 Desa dengan luas wilayah 153,76 Km², dan dihuni oleh berbagai etnis/suku baik penduduk asli maupun pendatang.

Kecamatan Sidomulyo berbatasan dengan :

- a. Sebelah Utara berbatasan dengan kecamatan Candipuro
- b. Sebelah Selatan berbatasan dengan Selat Sunda.
- c. Sebelah Barat berbatasan dengan Kecamatan Ketibung.
Sebelah Timur berbatasan dengan Kecamatan Way Panji dan Kalianda.

➤ **Topografis**

Secara topografis wilayah Kecamatan Sidomulyo sebagian besar bentuk permukaan tanah adalah dataran rendah dengan ketinggian dari permukaan laut kurang dari 100 m.

➤ **Administrasi Pemerintahan**

Kecamatan Sidomulyo terbentuk berdasarkan peraturan Pemerintah nomor 3 tahun 1982 tentang pemekaran wilayah kabupaten dan kota madya.

Kecamatan Sidomulyo yang semula bagian dari kecamatan Ketibungberkedudukan di Sidomulyo, dengan pusat pemerintahan di desa Sidorejo.

Kecamatan Sidomulyo sejak terbentuk mendapat pelimpahan membawahi 23 desa dan berkembang menjadi 32 desa hasil pemekaran desa sampai dengan tahun 2001. Kemudian berdasarkan Peraturan Daerah nomor 42 tahun 2000, Kecamatan Sidomulyo dimekarkan menjadi dua kecamatan yaitu kecamatan Sidomulyo dan Kecamatan Candipuro yang mendapat pelimpahan membawahi 13 desa, dan diresmikan oleh Bupati Lampung Selatan pada 26 Februari 2001.

Kecamatan Sidomulyo setelah mengalami pemekaran wilayah membawahi 19 desa yang semuanya telah difinitif, kembali mengalami pemekaran berdasarkan Perda Kabupaten Lampung Selatan nomor 03 tahun 2006 tanggal 15 Juni 2006, dimekarkan menjadi dua yaitu kecamatan Sidomulyo membawahi 15 desa dan kecamatan Way Panji yang mendapat pelimpahan sebanyak 4 desa. Kemudian pada tahun 2012 desa Sukabanjar dimekarkan menjadi dua yaitu desa Suka Banjar dan desa Banjarsuri.

Untuk mewujudkan pelaksanaan pemerintahan berdasarkan surat keputusan MENDAGRI nomor : 82/83 tahun 1984 tentang susunan Organisasi dan Tata Kerja Wilayah Kecamatan :

1. Camat selaku kepala wilayah kecamatan
2. Sekertariat Wilayah Kecamatan / Sekwilcam
3. Kepala urusan Adminitrasi
4. Kepala urusan pemerintahan
5. Kepala urusan kemasarakatan
6. Kepala urusan pembangunan desa
7. Mawil hansip
8. Mantri polisi pamongpraja
9. Kepala kantor perwakilan Kecamatan /Kapercam

Camat Sidomulyo setelah definitif adalah sebagai berikut :

No.	Nama Camat	Tahun Menjabat
1.	Syahnunan,SH	1982
2.	Drs.Husni Anwar	1982 – 1984
3.	Amin Sukardi,BA	1984 – 1987
4.	Ain Sabirin Idris,BA	1987 – 1989
5.	Drs.Rusdi Ibrahim	1989 – 1991
6.	Drs. Ruslan Ziaman	1991 – 1995
7.	Ridjwar AR,S.Sos	1995 – 2001
8.	H.Djunaidi Basrie,SE	2001 – 2006
9.	Zubaidi Karim,BA	2006 – 2010
10.	Drs.A.Kholil S	2010
11.	I Ketut Sukerta,SE	2010 – 2011
12.	Drs.Heri Sadly	2011
13.	Drs.Wiwied Priyanto	2011
14.	Samsul Juhari,S.Sos	2012-2015
15.	Joko Wiyono,SIP	2015
16.	Samsul Juhari,s.Sos	2015- sampai sekarang

➤ **Penduduk**

Penduduk yang berdomisili di Kecamatan Sidomulyo, secara garis besar dapat digolongkan menjadi dua bagian, yaitu penduduk asli Lampung dan penduduk pendatang. Walaupun demikian, mayoritas penduduk di

Kecamatan Sidomulyo adalah penduduk pendatang. Sebagian kecil penduduk asli Lampung menyebar di hampir semua desa, akan tetapi dalam jumlah yang relatif lebih kecil, beberapa diantaranya terdapat di Desa Bandar Dalam, Campang Tiga, Suka Banjar, Kota Dalam, Sukamaju, Sukamarga, Suak, Siring Jaha dll.

Sementara penduduk pendatang sebagai mayoritas, sebagian besar berasal dari Pulau Jawa (Banten, Jawa Barat, Jawa Tengah, Jawa Timur dan Yogyakarta). Selain itu ada juga yang berasal dari Bali, Sulawesi (Bugis), dan juga dari propinsi lain di Pulau Sumatera, seperti Sumatera Barat (Minang), Sumatera Utara (Batak), Sumatera Selatan (Semendo), dan lain-lain.

➤ **Pariwisata**

Potensi pariwisata di Kecamatan Sidomulyo tidak ada yang berpoensi baik wisata alam maupun sejarah.



Geografi

<https://lampungselatankab.bps.go.id>

Tabel 1.1 Luas Wilayah di Kecamatan Sidomulyo (Hektar), 2017

Desa	Luas (Km ²)	Persentase
(1)	(2)	(3)
1. Suak	20.00	13.01
2. Siring Jaha	12.00	7.80
3. Budi Daya	6.70	4.36
4. Suka Maju	2.00	1.30
5. Suka Marga	14.44	9.39
6. Sidowaluyo	10.56	6.87
7. Sidorejo	8.40	5.46
8. Sidodadi	6.40	4.16
9. Seloretno	1.80	1.17
10. Kota Dalam	8.75	5.69
11. Suka Banjar	7.79	5.07
12. Talang Baru	12.97	8.44
13. Bandar Dalam	10.05	6.54
14. Campang Tiga	19.94	12.97
15. Sidomulyo	4.76	3.10
16. Banjar Suri	7.20	4.68
Jumlah	153.76	100.00

Sumber : Kantor Kecamatan Sidomulyo

Tabel 1.2 Luas Wilayah menurut Jenis Lahan di Kecamatan Sidomulyo (Hektar), 2017

Desa	Lahan	Sawah	Lahan Bukan Sawah	Jumlah
(1)	(2)	(3)	(3)	(4)
1. Suak	53.00		1947.00	2000.00
2. Siring Jaha	20.00		1180.00	1200.00
3. Budi Daya	45.00		625.00	670.00
4. Suka Maju	5.00		195.00	200.00
5. Suka Marga	128.00		1316.00	1444.00
6. Sidowaluyo	209.00		847.00	1056.00
7. Sidorejo	483.00		357.00	840.00
8. Sidodadi	30.00		610.00	640.00
9. Seloretho	20.00		160.00	180.00
10. Kota Dalam	60.00		815.00	875.00
11. Suka Banjar	21.00		758.00	779.00
12. Talang Baru	10.00		1287.00	1297.00
13. Bandar Dalam	20.00		985.00	1005.00
14. Campang Tiga	10.00		1984.00	1994.00
15. Sidomulyo	163.00		313.00	476.00
16. Banjar Suri	15.00		705.00	720.00
Jumlah	1292.00		14084.00	15376.00

Sumber : UPTD Pertanian Tanaman Pangan dan Hortikultura Kecamatan Sidomulyo

Tabel 1.3 Luas Lahan Bukan Sawah menurut Penggunaan di Kecamatan Sidomulyo (Hektar), 2017

Desa	Pertanian	Bukan Pertanian		Jumlah
		Bangunan	Lainnya	
(1)	(2)	(3)	(4)	(5)
1. Suak	1164.00	494.00	289.00	1947.00
2. Siring Jaha	1106.00	40.00	34.00	1180.00
3. Budi Daya	543.00	60.00	22.00	625.00
4. Suka Maju	116.00	69.00	10.00	195.00
5. Suka Marga	819.00	457.00	40.00	1316.00
6. Sidowaluyo	596.00	178.00	73.00	847.00
7. Sidorejo	70.00	264.00	23.00	357.00
8. Sidodadi	244.00	340.00	26.00	610.00
9. Seloretno	20.00	122.00	18.00	160.00
10.Kota Dalam	708.00	80.00	27.00	815.00
11.Suka Banjar	424.00	318.00	16.00	758.00
12.Talang Baru	831.00	339.00	117.00	1287.00
13.Bandar Dalam	425.00	284.00	146.00	855.00
14.Campang Tiga	1478.00	407.00	99.00	1984.00
15. Sidomulyo	161.00	145.00	7.00	313.00
16. Banjar Suri	630.00	59.00	16.00	705.00
Jumlah	9335.00	3656.00	963.00	13954.00

Sumber : UPTD Pertanian Tanaman Pangan dan Hortikultura Kecamatan Sidomulyo

Tabel 1.4 Luas Lahan Pertanian Bukan Sawah menurut Penggunaan di Kecamatan Sidomulyo (Hektar), 2017

Desa	Ladang/Huma Tegal/Kebun	Hutan/Kebun Rakyat	Kolam/ Empang	Jumlah
(1)	(2)	(3)	(4)	(5)
1. Suak	3798.00	740.00	46.00	4584.00
2. Siring Jaha	640.00	466.00	0.00	1106.00
3. Budi Daya	187.00	356.00	0.00	543.00
4. Suka Maju	86.00	30.00	0.00	116.00
5. Suka Marga	391.00	428.00	0.00	819.00
6. Sidowaluyo	132.00	464.00	0.00	596.00
7. Sidorejo	24.00	46.00	0.00	70.00
8. Sidodadi	244.00	0.00	0.00	244.00
9. Seloretno	20.00	0.00	0.00	20.00
10.Kota Dalam	561.00	147.00	0.00	708.00
11.Suka Banjar	220.00	204.00	0.00	424.00
12.Talang Baru	460.00	371.00	0.00	831.00
13.Bandar Dalam	250.00	175.00	0.00	425.00
14.Campang Tiga	847.00	631.00	0.00	1478.00
15. Sidomulyo	161.00	0.00	0.00	161.00
16. Banjar Suri	434.00	196.00	0.00	630.00
Jumlah	8455.00	4254.00	46.00	12755.00

Sumber : UPTD Pertanian Tanaman Pangan dan Hortikultura Kecamatan Sidomulyo

Tabel 1.5 Luas Lahan Bukan Pertanian menurut Penggunaan Lain di Kecamatan Sidomulyo (Hektar), 2017

Desa	Perumahan/ Pemukiman	Bangunan Lainnya	Lainnya	Jumlah
(1)	(2)	(3)	(4)	(5)
1. Suak	494.00	6.00	283.00	783.00
2. Siring Jaha	40.00	4.00	30.00	74.00
3. Budi Daya	60.00	10.00	12.00	82.00
4. Suka Maju	69.00	2.00	8.00	79.00
5. Suka Marga	457.00	3.00	37.00	497.00
6. Sidowaluyo	178.00	3.00	70.00	251.00
7. Sidorejo	264.00	3.00	20.00	287.00
8. Sidodadi	340.00	3.00	23.00	366.00
9. Seloretro	122.00	8.00	10.00	140.00
10.Kota Dalam	80.00	3.00	24.00	107.00
11.Suka Banjar	318.00	2.00	14.00	334.00
12.Talang Baru	339.00	3.00	114.00	456.00
13.Bandar Dalam	284.00	2.00	144.00	430.00
14.Campang Tiga	407.00	2.00	97.00	506.00
15. Sidomulyo	145.00	2.00	5.00	152.00
16. Banjar Suri	59.00	2.00	14.00	75.00
Jumlah	3656.00	58.00	905.00	4619.00

Sumber : UPTD Pertanian Tanaman Pangan dan Hortikultura Kecamatan Sidomulyo

Tabel 1.6 Jarak dari Ibukota Kecamatan, Ibukota Kabupaten dan Ibukota Provinsi menurut Desa di Kecamatan Sidomulyo (Km), 2017

Desa	Ibukota Kecamatan	Ibukota Kabupaten	Ibukota Provinsi
(1)	(2)	(3)	(4)
1. Suak	11	23	58
2. Siring Jaha	8	21	56
3. Budi Daya	6	18	54
4. Suka Maju	5	15	52
5. Suka Marga	6	14	53
6. Sidowaluyo	3	22	58
7. Sidorejo	1	19	55
8. Sidodadi	1	18	55
9. Seloretno	2	17	53
10. Kota Dalam	4	17	51
11. Suka Banjar	7	19	48
12. Talang Baru	8	21	46
13. Bandar Dalam	12	25	42
14. Campang Tiga	10	22	44
15. Sidomulyo	2	21	57
16. Banjar Suri	10	24	55
Rata-rata	6	19	49

Sumber : Kantor Kecamatan Sidomulyo



Pemerintahan

<https://lampungselataraib.bps.go.id>

Tabel 2.1 Banyaknya Dusun, Rukun Warga (RW) dan Rukun Tetangga (RT) menurut Desa di Kecamatan Sidomulyo, 2017

Desa	Dusun	RW	RT
(1)	(2)	(3)	(4)
1. Suak	9	-	32
2. Siring Jaha	4	-	12
3. Budi Daya	6	-	16
4. Suka Maju	6	-	11
5. Suka Marga	5	-	11
6. Sidowaluyo	9	-	33
7. Sidorejo	7	-	45
8. Sidodadi	8	-	29
9. Seloretro	6	-	20
10. Kota Dalam	7	-	8
11. Suka Banjar	6	-	18
12. Talang Baru	5	-	11
13. Bandar Dalam	7	-	18
14. Campang Tiga	4	-	14
15. Sidomulyo	10	-	27
16. Banjar Suri	4	-	11
Jumlah	102	-	316

Sumber : Kantor Kecamatan Sidomulyo

Tabel 2.2 Banyaknya Pamong dan Perangkat Desa menurut Jabatan di Kecamatan Sidomulyo, 2017

Desa	Kades/ Sekdes	Kepala Urusan	Kepala Dusun	Jumlah
(1)	(2)	(3)	(4)	(5)
1. Suak	2	6	9	17
2. Siring Jaha	2	6	4	12
3. Budi Daya	2	6	6	14
4. Suka Maju	2	6	6	14
5. Suka Marga	2	6	5	13
6. Sidowaluyo	2	6	9	17
7. Sidorejo	2	6	7	15
8. Sidodadi	2	6	8	16
9. Seloretno	2	6	6	14
10. Kota Dalam	2	6	7	15
11. Suka Banjar	2	6	6	13
12. Talang Baru	2	6	5	13
13. Bandar Dalam	2	6	7	15
14. Campang Tiga	2	6	4	12
15. Sidomulyo	2	6	10	18
16. Banjar Suri	2	6	4	12
Jumlah	32	96	102	230

Sumber : Kantor Kecamatan Sidomulyo

Tabel 2.3 Banyaknya Pamong dan Perangkat Desa menurut Jenis Kelamin di Kecamatan Sidomulyo, 2017

Desa	Laki-laki	Perempuan	Jumlah
(1)	(2)	(3)	(4)
1. Suak	16	1	17
2. Siring Jaha	12	-	12
3. Budi Daya	10	4	14
4. Suka Maju	12	2	14
5. Suka Marga	11	2	13
6. Sidowaluyo	16	1	17
7. Sidorejo	12	3	15
8. Sidodadi	12	4	16
9. Seloretro	10	4	14
10. Kota Dalam	13	2	15
11. Suka Banjar	13	-	13
12. Talang Baru	11	2	13
13. Bandar Dalam	12	3	15
14. Campang Tiga	11	1	12
15. Sidomulyo	15	3	18
16. Banjar Suri	11	1	12
Jumlah	197	33	230

Sumber : Kantor Kecamatan Sidomulyo

Tabel 2.4 Banyaknya Pamong dan Perangkat Desa menurut Jenis Pendidikan di Kecamatan Sidomulyo, 2017

Desa	SD	SLTP	SLTA	PT	Jumlah
(1)	(2)	(3)	(4)	(5)	(6)
1. Suak	2	6	8	1	17
2. Siring Jaha	4	2	6	-	12
3. Budi Daya	-	5	7	2	14
4. Suka Maju	2	5	7	-	14
5. Suka Marga	2	4	7	-	13
6. Sidowaluyo	-	5	12	-	17
7. Sidorejo	4	3	8	-	15
8. Sidodadi	2	4	10	-	16
9. Seloretno	2	2	10	-	14
10. Kota Dalam	3	5	7	-	15
11. Suka Banjar	4	5	4	-	13
12. Talang Baru	4	4	5	-	13
13. Bandar Dalam	6	3	6	-	15
14. Campang Tiga	3	4	5	-	12
15. Sidomulyo	4	5	9	-	18
16. Banjar Suri	4	2	6	-	12
Jumlah	46	64	117	3	230

Sumber : Kantor Kecamatan Sidomulyo

Tabel 2.5 Banyaknya Pegawai Negeri menurut Dinas/Instansi dan Golongan di Kecamatan Sidomulyo, 2017

Dinas/Instansi	Golongan				Jumlah
	I	II	III	IV	
(1)	(2)	(3)	(4)	(5)	(6)
Jumlah					

Sumber : Kantor Kecamatan Sidomulyo



Penduduk

<https://lampungselatankab.bps.go.id>

Tabel 3.1 Luas Wilayah, Jumlah Penduduk dan Kepadatan Penduduk (jiwa/km²) menurut Desa di Kecamatan Sidomulyo, 2017

Desa	Luas		Penduduk (jiwa)		Kepadatan Penduduk (orang/Km ²)
	Km ²	%	Jumlah	%	
(1)	(2)	(3)	(4)	(5)	(6)
1. Suak	20	13.01	4 459	7.73	222.95
2. Siring Jaha	12	7.80	1 628	2.82	135.67
3. Budi Daya	7	4.36	2 054	3.56	306.57
4. Suka Maju	2	1.30	1 447	2.51	723.50
5. Suka Marga	14	9.39	1 660	2.88	114.96
6. Sidowaluyo	11	6.87	6 489	11.25	614.49
7. Sidorejo	8	5.46	6 752	11.70	803.81
8. Sidodadi	6	4.16	6 979	12.10	1090.47
9. Seloretno	2	1.17	3 558	6.17	1976.67
10. Kota Dalam	9	5.69	2 308	4.00	263.77
11. Suka Banjar	8	5.07	4 226	7.32	542.49
12. Talang Baru	13	8.44	1 905	3.30	146.88
13. Bandar Dalam	10	6.54	3 879	6.72	385.97
14. Campang Tiga	20	12.97	3 070	5.32	153.96
15. Sidomulyo	5	3.10	5 207	9.02	1093.91
16. Banjar Suri	7	4.68	2 081	3.61	289.03
Jumlah	154	100.00	57 701	100.00	375.27

Sumber : Badan Pusat Statistik Kab. Lampung Selatan

Tabel 3.2 Banyaknya Penduduk menurut Jenis Kelamin dan Sex Ratio di Kecamatan Sidomulyo, 2017

Desa	Penduduk (jiwa)			Sex Ratio
	Laki-laki	Perempuan	Jumlah	
(1)	(2)	(3)	(4)	(5)
1. Suak	2 320	2 139	4 459	1.08
2. Siring Jaha	842	786	1 628	1.07
3. Budi Daya	1 047	1 007	2 054	1.04
4. Suka Maju	724	723	1 447	1.00
5. Suka Marga	851	809	1 660	1.05
6. Sidowaluyo	3 281	3 208	6 489	1.02
7. Sidorejo	3 426	3 327	6 753	1.03
8. Sidodadi	3 575	3 404	6 979	1.05
9. Seloretro	1 792	1 765	3 557	1.02
10. Kota Dalam	1 172	1 135	2 307	1.03
11. Suka Banjar	2 193	2 033	4 226	1.08
12. Talang Baru	1 010	895	1 905	1.13
13. Bandar Dalam	2 005	1 874	3 879	1.07
14. Campang Tiga	1 589	1 481	3 070	1.07
15. Sidomulyo	2 654	2 553	5 207	1.04
16. Banjar Suri	1 080	1 001	2 081	1.08
Jumlah	29 561	28 140	57 701	1,05

Sumber : Badan Pusat Statistik Kab. Lampung Selatan

Tabel 3.3 Banyaknya Penduduk, Rumah Tangga dan Rata-rata Anggota Rumah Tangga di Kecamatan Sidomulyo, 2017

Desa	Jumlah Penduduk (jiwa)	Jumlah Rumah Tangga	Rata-rata Anggota Rumah Tangga
(1)	(2)	(3)	(4)
1. Suak	4 459	1 269	4
2. Siring Jaha	1 628	522	3
3. Budi Daya	2 054	689	3
4. Suka Maju	1 447	433	3
5. Suka Marga	1 660	561	3
6. Sidowaluyo	6 489	2 377	3
7. Sidorejo	6 753	2 103	3
8. Sidodadi	6 979	2 301	3
9. Seloretro	3 557	1 060	3
10.Kota Dalam	2 307	709	3
11.Suka Banjar	4 226	1 235	3
12.Talang Baru	1 905	640	3
13.Bandar Dalam	3 879	1 204	3
14.Campang Tiga	3 070	1 081	3
15. Sidomulyo	5 207	1 644	3
16. Banjar Suri	2 081	814	3
Jumlah	57 701	18 642	3

Sumber : Badan Pusat Statistik Kab. Lampung Selatan

Tabel 3.4 Banyaknya Penduduk menurut Kelompok Umur dan Jenis Kelamin di Kecamatan Sidomulyo, 2017

Kelompok Umur	Penduduk (jiwa)		
	Laki-laki	Perempuan	Jumlah
(1)	(2)	(3)	(4)
0-4			
5-9			
10-14			
15-19			
20-24			
25-29			
30-34			
35-39			
40-44			
45-49			
50-54			
55-59			
60-64			
65-69			
70-74			
75+			
Jumlah			

Sumber : Badan Pusat Statistik Kab. Lampung Selatan



Sosial

<https://lampungselaonkab.bps.go.id>

Tabel 4.1 Banyaknya Sekolah menurut Tingkatan Sekolah dan Jenis Sekolah di Kecamatan Sidomulyo, 2017

Tingkatan Sekolah	Negeri	Swasta	Jumlah
(1)	(2)	(3)	(4)
1. Taman Kanak-kanak	-	32	32
2. SD/Sederajat	34	12	46
3. SLTP/Sederajat	6	16	22
4. SMU/Sederajat	1	6	7
5. Akademi/Perguruan Tinggi	-	-	-
6. SLB	3	-	1
7. Pondok Pesantren	-	-	-
Jumlah	44	66	108

Sumber : Kantor Kecamatan Sidomulyo

Tabel 4.2 Banyaknya Guru menurut Tingkatan Sekolah dan Jenis Sekolah di Kecamatan Sidomulyo, 2017

Tingkatan Sekolah	Negeri	Swasta	Jumlah
(1)	(2)	(3)	(4)
1. Taman Kanak-kanak			
2. Sekolah Dasar	371	-	371
3. Madrasah Ibtidaiyah	-	77	77
4. SLTP Umum			
5. Madrasah Tsanawiyah	-	-	
6. Madrasah Aliyah	-	15	15
7. S M U			
8. S T M			
9. S M E A			
Jumlah	371	92	463

Sumber : UPT Pendidikan Kecamatan Sidomulyo

Tabel 4.3 Banyaknya Guru menurut Tingkatan Sekolah dan Status Kepegawaian di Kecamatan Sidomulyo, 2017

Tingkatan Sekolah	PNS	Non PNS	Jumlah
(1)	(2)	(3)	(4)
1. Taman Kanak-kanak			
2. Sekolah Dasar	202	169	371
3. Madrasah Ibtidaiyah	-	77	77
4. SLTP Umum			
5. Madrasah Tsanawiyah	-	-	-
6. Madrasah Aliyah	-	-	-
7. S M U			
8. S T M			
9. S M E A			
Jumlah	202	246	448

Sumber : UPT Pendidikan Kecamatan Sidomulyo

Tabel 4.4 Banyaknya Siswa menurut Tingkatan Sekolah dan Jenis Sekolah di Kecamatan Sidomulyo, 2017

Tingkatan Sekolah	Negeri	Swasta	Jumlah
(1)	(2)	(3)	(4)
1. Taman Kanak-kanak			
2. Sekolah Dasar	6 534	-	6 534
3. Madrasah Ibtidaiyah	-	1 323	1 323
4. SLTP Umum			
5. Madrasah Tsanawiyah	-	1 007	1 007
6. Madrasah Aliyah	-	117	117
7. S M U			
8. S T M			
9. S M E A			
Jumlah	6 534	2 447	8 981

Sumber : UPT Pendidikan Kecamatan Sidomulyo

Tabel 4.5 Banyaknya Siswa menurut Tingkatan Sekolah dan Jenis Kelamin di Kecamatan Sidomulyo, 2017

Tingkatan Sekolah	Laki-laki	Perempuan	Jumlah
(1)	(2)	(3)	(4)
1. Taman Kanak-kanak			
2. Sekolah Dasar	3 463	3 071	6 534
3. Madrasah Ibtidaiyah	675	648	1 323
4. SLTP Umum	1 124	1 155	2 279
5. Madrasah Tsanawiyah	508	499	1 007
6. Madrasah Aliyah	61	56	117
7. S M U			
8. S T M			
9. S M E A			
Jumlah	5 831	5 429	11 260

Sumber : UPT Pendidikan Kecamatan Sidomulyo

Tabel 4.6 Banyaknya Siswa SD menurut Tingkatan Sekolah dan Jenis Kelamin di Kecamatan Sidomulyo, 2017

Tingkatan Sekolah & Kelas	Laki-laki	Perempuan	Jumlah	Sex Ratio
(1)	(2)	(3)	(4)	(5)
A. SD Negeri	3 463	3 071	6 534	112.76
1. Kelas Satu	625	515	1 140	121.36
2. Kelas Dua	554	523	1 077	105.93
3. Kelas Tiga	586	528	1 114	110.98
4. Kelas Empat	580	527	1 107	110.06
5. Kelas Lima	543	485	1 028	111.96
6. Kelas Enam	575	493	1 068	116.63
B. SD Swasta	-	-	-	#DIV/0!
1. Kelas Satu	-	-	-	#DIV/0!
2. Kelas Dua	-	-	-	#DIV/0!
3. Kelas Tiga	-	-	-	#DIV/0!
4. Kelas Empat	-	-	-	#DIV/0!
5. Kelas Lima	-	-	-	#DIV/0!
6. Kelas Enam	-	-	-	#DIV/0!
C. Madrasah Ibtidaiyah	-	-	-	#DIV/0!
1. Kelas Satu	-	-	-	#DIV/0!
2. Kelas Dua	-	-	-	#DIV/0!
3. Kelas Tiga	-	-	-	#DIV/0!
4. Kelas Empat	-	-	-	#DIV/0!
5. Kelas Lima	-	-	-	#DIV/0!
6. Kelas Enam	-	-	-	#DIV/0!

Tabel 4.7 Banyaknya Siswa SLTP menurut Tingkatan Sekolah dan Jenis Kelamin di Kecamatan Sidomulyo, 2017

Tingkatan Sekolah & Kelas	Laki-laki	Perempuan	Jumlah	Sex Ratio
(1)	(2)	(3)	(4)	(5)
A. SLTP Negeri	1 124	1 155	2 279	97.32
1. Kelas Satu	373	378	751	98.68
2. Kelas Dua	385	398	783	96.73
3. Kelas Tiga	366	379	745	96.57
B. SLTP Swasta	-	-	-	#DIV/0!
1. Kelas Satu			-	#DIV/0!
2. Kelas Dua			-	#DIV/0!
3. Kelas Tiga			-	#DIV/0!
C. Madrasah Tsanawiyah	-	-	-	#DIV/0!
1. Kelas Satu			-	#DIV/0!
2. Kelas Dua			-	#DIV/0!
3. Kelas Tiga			-	#DIV/0!
Jumlah	1 124	1 155	2 279	97.32

Sumber : UPT Pendidikan Kecamatan Sidomulyo

Tabel 4.8 Banyaknya Siswa SLTA menurut Tingkatan Sekolah dan Jenis Kelamin di Kecamatan Sidomulyo, 2017

Tingkatan Sekolah & Kelas	Laki-laki	Perempuan	Jumlah	Sex Ratio
(1)	(2)	(3)	(4)	(5)
A. SMU Negeri	-	-	-	#DIV/0!
1. Kelas Satu			-	#DIV/0!
2. Kelas Dua			-	#DIV/0!
3. Kelas Tiga			-	#DIV/0!
B. SMU Swasta	-	-	-	#DIV/0!
1. Kelas Satu			-	#DIV/0!
2. Kelas Dua			-	#DIV/0!
3. Kelas Tiga			-	#DIV/0!
C. Madrasah Aliyah	-	-	-	#DIV/0!
1. Kelas Satu			-	#DIV/0!
2. Kelas Dua			-	#DIV/0!
3. Kelas Tiga			-	#DIV/0!
D. S T M	-	-	-	#DIV/0!
1. Kelas Satu			-	#DIV/0!
2. Kelas Dua			-	#DIV/0!
3. Kelas Tiga			-	#DIV/0!
E. S M E A	-	-	-	#DIV/0!
1. Kelas Satu			-	#DIV/0!
2. Kelas Dua			-	#DIV/0!
3. Kelas Tiga			-	#DIV/0!
Jumlah	-	-	-	#DIV/0!

Tabel 4.9 Banyaknya SD menurut Jenis Sekolah di Kecamatan Sidomulyo, 2017

Desa	Sekolah Dasar		Madrasah Ibtidaiyah	Jumlah
	Negeri	Swasta		
(1)	(2)	(3)	(4)	(5)
1. Suak	2	-	2	4
2. Siring Jaha	-	-	1	1
3. Budi Daya	2	-	-	2
4. Suka Maju	1	-	-	1
5. Suka Marga	2	-	-	2
6. Sidowaluyo	3	-	1	4
7. Sidorejo	5	-	-	5
8. Sidodadi	4	-	1	5
9. Seloretno	1	-	1	2
10. Kota Dalam	1	-	-	1
11. Suka Banjar	1	-	2	3
12. Talang Baru	2	-	-	2
13. Bandar Dalam	3	1	2	6
14. Campang Tiga	2	-	-	2
15. Sidomulyo	3	-	-	3
16. Banjar Suri	2	-	1	3
Jumlah	34	1	11	46

Sumber : Kantor Kecamatan Sidomulyo

Tabel 4.10 Banyaknya SLTP menurut Jenis Sekolah di Kecamatan Sidomulyo, 2017

Desa	S L T P		Madrasah Tsanawiyah	Jumlah
	Negeri	Swasta		
(1)	(2)	(3)	(4)	(5)
1. Suak	1	-	1	2
2. Siring Jaha	1	-	-	1
3. Budi Daya	-	1	-	1
4. Suka Maju	-	-	-	-
5. Suka Marga	-	-	-	-
6. Sidowaluyo	1	-	1	2
7. Sidorejo	1	2	1	4
8. Sidodadi	-	1	2	3
9. Seloretno	-	-	1	1
10.Kota Dalam	-	-	1	1
11.Suka Banjar	1	-	1	2
12.Talang Baru	-	-	1	1
13.Bandar Dalam	1	-	-	1
14.Campang Tiga	-	-	-	-
15. Sidomulyo	-	-	1	1
16. Banjar Suri	-	1	1	2
Jumlah	6	5	11	22

Sumber : Kantor Kecamatan Sidomulyo

Tabel 4.11 Banyaknya SLTA menurut Jenis Sekolah di Kecamatan Sidomulyo, 2017

Desa	SMU	Madrasah Aliyah	STM	SMK	Jumlah
(1)	(2)	(3)	(4)	(5)	(6)
1. Suak	-	-	-	-	-
2. Siring Jaha	-	-	-	1	1
3. Budi Daya	-	-	-	1	1
4. Suka Maju	-	-	-	-	-
5. Suka Marga	-	-	-	-	-
6. Sidowaluyo	-	-	-	-	-
7. Sidorejo	2	-	-	-	2
8. Sidodadi	1	-	-	-	1
9. Seloretro	1	-	-	1	2
10. Kota Dalam	-	-	-	-	-
11. Suka Banjar	-	-	-	-	-
12. Talang Baru	-	-	-	-	-
13. Bandar Dalam	-	-	-	-	-
14. Campang Tiga	-	-	-	-	-
15. Sidomulyo	-	-	-	-	-
16. Banjar Suri	-	-	-	-	-
Jumlah	4	-	-	3	7

Sumber : Kantor Kecamatan Sidomulyo

Tabel 4.12 Banyaknya Sarana Kesehatan menurut Desa di Kecamatan Sidomulyo, 2017

Desa	Sarana Kesehatan			
	Puskesmas Induk	Puskesmas Pembantu	Poskesdes	Posyandu
(1)	(2)	(3)	(4)	(5)
1. Suak	-	1	-	8
2. Siring Jaha	-	-	1	4
3. Budi Daya	-	1	-	5
4. Suka Maju	-	-	1	4
5. Suka Marga	-	1	-	4
6. Sidowaluyo	-	-	1	8
7. Sidorejo	1	-	-	7
8. Sidodadi	-	-	-	7
9. Seloretno	-	-	1	5
10. Kota Dalam	-	-	-	3
11. Suka Banjar	-	-	1	7
12. Talang Baru	-	1	-	4
13. Bandar Dalam	-	-	1	6
14. Campang Tiga	-	-	1	2
15. Sidomulyo	-	-	-	9
16. Banjar Suri	-	-	1	4
Jumlah	1	4	8	87

Sumber : Puskesmas dan Puskesmas Pembantu di Kecamatan Sidomulyo

Lanjutan Tabel 4.12

Desa	Sarana Kesehatan		
	Pratek Bidan	Prakter Dokter	Balai Pengobatan
(1)	(6)	(7)	(8)
1. Suak	1	-	-
2. Siring Jaha	2	-	1
3. Budi Daya	1	-	-
4. Suka Maju	2	-	-
5. Suka Marga	2	-	-
6. Sidowaluyo	5	-	-
7. Sidorejo	3	1	-
8. Sidodadi	2	2	-
9. Seloretro	5	1	-
10. Kota Dalam	1	-	-
11. Suka Banjar	2	-	-
12. Talang Baru	1	-	-
13. Bandar Dalam	1	-	-
14. Campang Tiga	2	-	-
15. Sidomulyo	2	1	-
16. Banjar Suri	1	-	1
Jumlah	37	5	2

Sumber : Puskesmas dan Puskesmas Pembantu di Kecamatan Sidomulyo

Tabel 4.13 Jumlah Tenaga Kesehatan menurut Desa di Kecamatan Sidomulyo, 2017

Desa	Tenaga Kesehatan		
	Dokter	Bidan	Dukun Bayi
(1)	(2)	(3)	(4)
1. Suak	-	1	4
2. Siring Jaha	-	2	3
3. Budi Daya	-	1	1
4. Suka Maju	-	2	-
5. Suka Marga	-	2	1
6. Sidowaluyo	-	5	1
7. Sidorejo	1	3	-
8. Sidodadi	2	2	1
9. Seloretno	1	5	-
10. Kota Dalam	-	1	-
11. Suka Banjar	-	2	1
12. Talang Baru	-	1	-
13. Bandar Dalam	-	1	1
14. Campang Tiga	-	2	-
15. Sidomulyo	1	2	1
16. Banjar Suri	-	1	2
Jumlah	5	37	16

Sumber : Puskesmas dan Puskesmas Pembantu di Kecamatan Sidomulyo

Tabel 4.14 Realisasi Program Imunisasi Bayi dan Ibu Hamil menurut Jenisnya di Kecamatan Sidomulyo, 2013-2017

Tahun	Bayi				Ibu Hamil	
	BCG	DPT-HB1	Polio 4	Campak	TT1	TT2
(1)	(2)	(3)	(4)	(5)	(6)	(7)
2013	1 287	1 294	1 250	1 256	25	56
2014	1 257	1 292	1 295	1 207	9	38
2015	1 261	981	1 309	1 209	13	44
2016	1 345	1 371	1 373	1 339	6	19
2017	1 366	1 389	1 332	1 318	25	622

Sumber : Puskesmas dan Puskesmas Pembantu di Kecamatan Sidomulyo

Tabel 4.15 Jumlah Kasus 10 Penyakit Terbanyak di Kecamatan Sidomulyo, 2017

Jenis Penyakit	Jumlah Penderita (orang)
(1)	(2)
1. Influenza / Ispa	4 284
2. Gastritis	2 417
3. Dermatitis	1 814
4. Hipertensi	1 526
5. Bronkitis Akut	1 181
6. Gastroenteritis	1 153
7. Atritis Osteoartritis	633
8. O.Thypoid	621
9. Tension Headache	596
10. DM	182
Jumlah	14 407

Sumber : Puskesmas dan Puskesmas Pembantu di Kecamatan Sidomulyo

Tabel 4.16 Banyaknya Pasien di Puskesmas dan Puskesmas Pembantu per Bulan di Kecamatan Sidomulyo, 2017

Bulan	Puskesmas	Puskesmas Pembantu	Jumlah
(1)	(2)	(3)	(4)
1. Januari	2 324	457	2 781
2. Februari	2 945	461	3 406
3. Maret	2 842	443	3 285
4. April	2 801	452	3 253
5. M e i	3 421	472	3 893
6. Juni	3 653	512	4 165
7. Juli	2 979	402	3 381
8. Agustus	3 178	498	3 676
9. September	2 318	437	2 755
10. Oktober	2 315	415	3 830
11. November	2 713	427	3 140
12. Desember	2 652	413	3 065
Jumlah	34 241	5 389	39 630

Sumber : Puskesmas dan Puskesmas Pembantu di Kecamatan Sidomulyo

Tabel 4.17 Banyaknya Pasangan Usia Subur (PUS) menurut Desa dan Kelompok Umur di Kecamatan Sidomulyo, 2017

Desa	Kelompok Umur			Jumlah
	< 20 Thn	20-29 Thn	30-49 Thn	
(1)	(2)	(3)	(4)	(5)
1. Suak	26	365	479	870
2. Siring Jaha	17	232	330	579
3. Budi Daya	13	241	380	634
4. Suka Maju	8	167	222	397
5. Suka Marga	10	212	271	493
6. Sidowaluyo	45	600	854	1 499
7. Sidorejo	36	837	945	1 818
8. Sidodadi	49	740	854	1 643
9. Seloretro	17	396	466	879
10. Kota Dalam	13	292	330	635
11. Suka Banjar	25	354	444	823
12. Talang Baru	8	186	201	395
13. Bandar Dalam	26	396	457	879
14. Campang Tiga	17	386	436	839
15. Sidomulyo	24	541	664	1 229
16. Banjar Suri	10	238	257	505
Jumlah	344	6 183	7 590	14 117

Sumber : PLKB Kecamatan Sidomulyo

Tabel 4.18 Banyaknya Pasangan Usia Subur (PUS) menurut Desa dan Alat Kontrasepsi Digunakan di Kecamatan Sidomulyo, 2017

Desa	Alat Kontrasepsi						
	IUD	Pil	Kondom	Suntik	MOP	MOW	Implan
(1)	(2)	(3)	(4)	(5)	(6)	(7)	(8)
1. Suak	44	186	16	190	3	9	144
2. Siring Jaha	30	133	7	143	2	4	103
3. Budi Daya	34	129	8	164	2	5	131
4. Suka Maju	20	92	27	348	2	5	64
5. Suka Marga	24	115	7	140	2	4	85
6. Sidowaluyo	78	319	27	348	7	15	248
7. Sidorejo	92	383	29	433	9	24	300
8. Sidodadi	84	353	29	408	10	20	282
9. Seloretro	43	183	12	198	1	3	141
10. Kota Dalam	31	138	8	150	4	6	116
11. Suka Banjar	39	177	10	200	3	7	131
12. Talang Baru	18	87	6	81	3	5	65
13. Bandar Dalam	31	185	11	174	5	9	167
14. Campang Tiga	42	179	10	184	3	8	146
15. Sidomulyo	65	263	20	289	6	13	231
16. Banjar Suri	25	106	6	110	3	6	82
Jumlah	700	3 028	233	3 560	65	143	2 436

Sumber : PLKB Kecamatan Sidomulyo

Tabel 4.19 Pentahapan Keluarga Sejahtera menurut Desa di Kecamatan Si

Jumlah	Desa	Keluarga Prasejahtera	Keluarga Sejahtera I	Keluarga Sejahtera II
(9)	(1)	(2)	(3)	(4)
592	1. Suak			
422	2. Siring Jaha			
473	3. Budi Daya			
558	4. Suka Maju			
377	5. Suka Marga			
1 042	6. Sidowaluyo			
1 270	7. Sidorejo			
1 186	8. Sidodadi			
581	9. Seloretno			
453	10.Kota Dalam			
567	11.Suka Banjar			
265	12.Talang Baru			
582	13.Bandar Dalam			
572	14.Campang Tiga			
887	15. Sidomulyo			
338	16. Banjar Suri			
10 165	Jumlah			

Sumber : PLKB Kecamatan Sidomulyo

domulyo, 2017

Keluarga
Sejahtera III

(5)

<https://lampungselatankab.bps.go.id>

Tabel 4.20 Banyaknya Tempat Ibadah menurut Desa di Kecamatan Sidomulyo, 2017

Desa	Masjid	Mushola/ Langgar	Gereja		Pura	Vihara/ Klenteng
			Kristen	Protes- tan		
(1)	(2)	(3)	(4)	(5)	(6)	(7)
1. Suak	12	9	-	-	-	-
2. Siring Jaha	4	3	-	-	-	-
3. Budi Daya	3	12	1	1	-	-
4. Suka Maju	5	5	-	-	-	-
5. Suka Marga	3	3	-	-	-	-
6. Sidowaluyo	10	6	1	-	3	-
7. Sidorejo	11	10	1	1	-	-
8. Sidodadi	9	18	2	1	-	-
9. Seloretro	5	6	-	-	-	-
10. Kota Dalam	7	3	-	-	-	-
11. Suka Banjar	9	14	-	-	-	-
12. Talang Baru	7	5	-	-	-	-
13. Bandar Dalam	5	11	-	-	-	-
14. Campang Tiga	6	11	-	-	-	-
15. Sidomulyo	13	10	-	1	-	-
16. Banjar Suri	4	6	1	1	-	-
Jumlah	113	132	6	5	3	-

Sumber : Kantor Kecamatan Sidomulyo

Tabel 4.21 Jumlah Penduduk menurut Desa dan Agama yang Dianut di Kecamatan Sidomulyo, 2017

Desa	Islam	Khatolik	Protestan	Hindu	Budha	Jumlah
(1)	(2)	(3)	(4)	(5)	(6)	(7)
1. Suak						
2. Siring Jaha						
3. Budi Daya						
4. Suka Maju						
5. Suka Marga						
6. Sidowaluyo						
7. Sidorejo						
8. Sidodadi						
9. Seloretro						
10.Kota Dalam						
11.Suka Banjar						
12.Talang Baru						
13.Bandar Dalam						
14.Campang Tiga						
15. Sidomulyo						
16. Banjar Suri						
Jumlah						

Sumber : Kantor Kecamatan Sidomulyo

Tabel 4.22 Jumlah Sarana Olahraga menurut Desa di Kecamatan Sidomulyo, 2017

Desa	Sepakbola	Bulu Tangkis	Bola Voli
(1)	(2)	(3)	(4)
1. Suak	-	1	2
2. Siring Jaha	-	-	2
3. Budi Daya	1	1	2
4. Suka Maju	-	1	-
5. Suka Marga	-	1	-
6. Sidowaluyo	1	1	3
7. Sidorejo	1	-	2
8. Sidodadi	1	-	2
9. Seloretno	-	-	-
10. Kota Dalam	-	-	-
11. Suka Banjar	1	-	1
12. Talang Baru	-	-	-
13. Bandar Dalam	-	-	-
14. Campang Tiga	1	1	1
15. Sidomulyo	-	-	-
16. Banjar Suri	-	-	-
Jumlah	6	6	15

Sumber : Kantor Kecamatan Sidomulyo



Pertanian

<https://lampungselatan.go.id>

Tabel 5.1 Luas Panen Tanaman Pangan di Kecamatan Sidomulyo (Hektar), 2013 - 2017

Tahun	Padi Sawah	Padi Ladang	Padi	Jagung
(1)	(2)	(3)	(4)	(5)
2013	3 667	647	4 314	6 549
2014	3 717	786	4 503	5 762
2015	3 845	786	4 631	6 730
2016	5 313	1 002	6 315	9 894
2017	7 484	1 150	8 634	6 563

Bersambung

Lanjutan Tabel 5.1

Tahun	Kedelai	Kacang Tanah	Kacang Hijau	Ubi Kayu	Ubi Jalar
(1)	(6)	(7)	(8)	(9)	(10)
2013	113	194	15	67	15
2014	32	12	-	205	10
2015	125	7	3	93	6
2016	-	4	2	3	2
2017	5	2	4	6	4

Sumber : BPS Kab. Lampung Selatan

Tabel 5.2 Produksi Tanaman Pangan di Kecamatan Sidomulyo (Ton), 2013 - 2017

Tahun	Padi Sawah	Padi Ladang	Padi	Jagung
(1)	(2)	(3)	(4)	(5)
2013	18 848	2 039	20 887	32 437
2014	19 599	2 518	22 116	27 849
2015	20 203	2 535	22 738	33 827
2016	29 312	3 027	32 339	50 250
2017	40 548	4 049	44 597	33 334

Bersambung

Lanjutan Tabel 5.2

Tahun	Kedelai	Kacang Tanah	Kacang Hijau	Ubi Kayu	Ubi Jalar
(1)	(6)	(7)	(8)	(8)	(9)
2013	544	219	13	1 350	147
2014	36	15	-	4 227	98
2015	142	9	3	1 977	6
2016
2017	6	2	4	129	38

Sumber : BPS Kab. Lampung Selatan

Tabel 5.3 Produktivitas Tanaman Pangan di Kecamatan Sidomulyo (Ton/Hektar), 2013 - 2017

Tahun	Padi Sawah	Padi Ladang	Padi	Jagung
(1)	(2)	(3)	(4)	(5)
2013	5,14	3,15	4,84	4,95
2014	5,27	3,2	4,91	4,83
2015	5,25	3,23	4,91	5,03
2016	5,52	3,02	5,12	5,08
2017	5,42	3,52	5,16	5,08

Bersambung

Lanjutan Tabel 5.3

Tahun	Kedelai	Kacang Tanah	Kacang Hijau	Ubi Kayu	Ubi Jalar
(1)	(6)	(7)	(8)	(8)	(9)
2013	4.81	1.13	.87	20.15	9.8
2014	1.13	1.25		20.62	9.8
2015	1.14	1.29	1.	21.26	1.
2016
2017	1,2	1	1	21,5	9,5

Sumber : BPS Kab. Lampung Selatan

Tabel 5.4 Luas Panen Sayuran di Kecamatan Sidomulyo (Hektar), 2013 - 2017

Tahun	Kacang Panjang	Cabe	Ketimun	Kangkung
(1)	(2)	(3)	(4)	(5)
2013	7	3	3	9
2014	2	29	5	11
2015	7	6	3	9
2016	3	196	10	9
2017	15	84	14	18

Sumber : BPS Kab. Lampung Selatan

Tabel 5.5 Produksi Sayuran di Kecamatan Sidomulyo (Kuintal), 2013 - 2017

Tahun	Kacang Panjang	Cabe	Ketimun	Kangkung
(1)	(2)	(3)	(4)	(5)
2013	695	302	420	1 067
2014	272	7 521	410	1 010
2015	695	302	420	1 067
2016	280	13 699	1 052	855
2017	2 150	12 200	2 243	2 070

Sumber : BPS Kab. Lampung Selatan

Tabel 5.6 Produksi Buah-buahan di Kecamatan Sidomulyo (Kuintal), 2013 - 2017

Tahun	Durian	Pepaya	Pisang	Mangga
(1)	(2)	(3)	(4)	(5)
2013	5 758	2 194	38 798	7 276
2014	2 202	9 151	12 305	9 654
2015	5 758	2 194	38 798	7 276
2016	14 365	8 275	351 280	2 408
2017	4 550	5 650	411 725	3 000

Sumber : BPS Kab. Lampung Selatan

Tabel 5.7 Luas Panen Tanaman Perkebunan di Kecamatan Sidomulyo (Hektar),2013 - 2017

Tahun	Kelapa Dalam	Kelapa Sawit	Karet	Kakao
(1)	(2)	(3)	(4)	(5)
2013	6 623	630	180	-
2014	6 728	639	184	-
2015	6 564	642	227	621
2016	4 765	655	144	636
2017	4 178	556	149	482

Sumber : BPS Kab. Lampung Selatan

Tabel 5.8 Produksi Tanaman Perkebunan di Kecamatan Sidomulyo (Ton), 2013 - 2017

Tahun	Kelapa Dalam	Kelapa Sawit	Karet	Kakao
(1)	(2)	(3)	(4)	(5)
2013	6 307	2 652	-	-
2014	7 139	2 652	-	-
2015	7 293	648	8	552
2016	6 574	1 303	171	812
2017	6 870	1 338	175	530

Sumber : BPS Kab. Lampung Selatan

Tabel 5.9 Populasi Ternak Besar dan Ternak Kecil menurut Jenis Ternak di Kecamatan Sidomulyo, 2013 - 2017

Tahun	Sapi	Kerbau	Kambing	Babi
(1)	(2)	(3)	(4)	(5)
2013	4 167	160	20 594	99
2014	21 186	33	21 624	104
2015	22 753	34	22 663	106
2016	23 169	6	23 370	831
2017	23 738	4	23 232	666

Sumber : UPTD Peternakan Kecamatan Sidomulyo

Tabel 5.10 Populasi Unggas menurut Jenis Ternak di Kecamatan Sidomulyo, 2013 - 2017

Tahun	Ayam Ras Pedaging	Ayam Ras Petelur	Ayam Buras	Itik
(1)	(2)	(3)	(4)	(5)
2013	57 760	14 762	147 440	3 835
2014	60 648	15 500	154 812	4 027
2015	61 254	15 763	155 122	3 584
2016	291 000	...	155 876	660
2017	320 100	71 600	155 509	1 247

Sumber : UPTD Peternakan Kecamatan Sidomulyo



Industri

<https://lampungselatankab.bps.go.id>

Tabel 6.1 Banyaknya Industri Pengolahan Makanan dan Bahan Makanan menurut Jenis Industri di Kecamatan Sidomulyo, 2017

Desa	Huller	Gula Merah	Tempe	Tahu
(1)	(2)	(3)	(4)	(5)
1. Suak	4	70	-	-
2. Siring Jaha	2	128	2	-
3. Budi Daya	2	38	4	1
4. Suka Maju	1	-	1	-
5. Suka Marga	3	-	2	1
6. Sidowaluyo	12	-	4	3
7. Sidorejo	8	-	20	1
8. Sidodadi	4	-	14	3
9. Seloretno	3	-	2	-
10. Kota Dalam	1	-	2	-
11. Suka Banjar	3	24	2	-
12. Talang Baru	2	-	-	-
13. Bandar Dalam	4	-	-	-
14. Campang Tiga	4	12	3	-
15. Sidomulyo	12	-	6	-
16. Banjar Suri	2	57	-	-
Jumlah	67	329	62	9

Sumber : Kantor Kecamatan Sidomulyo

Tabel 6.2 Banyaknya Industri Bahan Bangunan dan Alat Pertanian menurut Jenis Industri di Kecamatan Sidomulyo, 2017

Desa	Genteng	Batubata	Pilar Semen	Pande Besi
(1)	(2)	(3)	(4)	(5)
1. Suak	-	-	-	-
2. Siring Jaha	-	3	-	-
3. Budi Daya	-	-	-	-
4. Suka Maju	-	12	-	-
5. Suka Marga	-	6	-	-
6. Sidowaluyo	-	18	-	-
7. Sidorejo	-	12	-	-
8. Sidodadi	-	5	2	-
9. Seloretro	-	8	-	-
10. Kota Dalam	-	4	-	-
11. Suka Banjar	-	10	-	-
12. Talang Baru	-	-	-	-
13. Bandar Dalam	-	8	-	-
14. Campang Tiga	-	6	-	-
15. Sidomulyo	-	4	-	-
16. Banjar Suri	-	-	-	-
Jumlah	-	96	2	-

Sumber : Kantor Kecamatan Sidomulyo

Tabel 6.3 Banyaknya Industri Perabot dan Perlengkapan Rumahtangga menurut Jenis Industri di Kecamatan Sidomulyo, 2017

Desa	Meubelair			Anyaman
	Kayu	Bambu	Rotan	
(1)	(2)	(3)	(4)	(5)
1. Suak	3	-	-	4
2. Siring Jaha	1	-	-	3
3. Budi Daya	2	-	-	2
4. Suka Maju	2	-	-	2
5. Suka Marga	2	-	-	2
6. Sidowaluyo	3	-	-	4
7. Sidorejo	3	-	-	8
8. Sidodadi	8	-	-	7
9. Seloretno	6	-	-	2
10. Kota Dalam	4	-	-	12
11. Suka Banjar	2	-	-	8
12. Talang Baru	2	-	-	4
13. Bandar Dalam	3	-	-	3
14. Campang Tiga	1	-	-	2
15. Sidomulyo	7	-	-	2
16. Banjar Suri	2	-	-	1
Jumlah	51	-	-	66

Sumber : Kantor Kecamatan Sidomulyo

Tabel 6.4 Banyaknya Usaha Penambangan/Penggalian menurut Jenis Bahan Tambang/Galian di Kecamatan Sidomulyo, 2017

Desa	Batu/koral	Pasir	Kapur	Lainnya
(1)	(2)	(3)	(4)	(5)
1. Suak	-	-	-	-
2. Siring Jaha	-	-	-	-
3. Budi Daya	-	-	-	-
4. Suka Maju	-	-	-	-
5. Suka Marga	-	-	-	-
6. Sidowaluyo	-	-	-	-
7. Sidorejo	-	-	-	-
8. Sidodadi	-	-	-	-
9. Seloretro	-	-	-	-
10. Kota Dalam	-	-	-	-
11. Suka Banjar	-	-	-	1
12. Talang Baru	-	-	1	-
13. Bandar Dalam	3	-	-	-
14. Campang Tiga	-	-	1	-
15. Sidomulyo	-	-	-	-
16. Banjar Suri	-	-	-	-
Jumlah	3	-	2	1

Sumber : Kantor Kecamatan Sidomulyo

Tabel 6.5 Banyaknya Pelanggan Listrik PLN dan non PLN menurut Desa di Kecamatan Sidomulyo, 2017

Desa	PLN	non PLN
(1)	(2)	(3)
1. Suak	1 000	-
2. Siring Jaha	522	-
3. Budi Daya	689	-
4. Suka Maju	432	-
5. Suka Marga	560	-
6. Sidowaluyo	3 722	-
7. Sidorejo	2 103	-
8. Sidodadi	2 300	-
9. Seloretro	1 060	-
10. Kota Dalam	709	-
11. Suka Banjar	1 235	-
12. Talang Baru	640	-
13. Bandar Dalam	1 204	-
14. Campang Tiga	1 080	-
15. Sidomulyo	1 644	-
16. Banjar Suri	842	-
Jumlah	19 742	-

Sumber : Kantor Kecamatan Sidomulyo



Transportasi, Komunikasi Pariwisata

<https://lampung.lampungkab.bps.go.id>

Tabel 7.1 Panjang Jalan menurut Desa dan Jenis Permukaan di Kecamatan Sidomulyo, 2017

Desa	Aspal	Batu	Tanah
(1)	(2)	(3)	(4)
1. Suak	4	9	3
2. Siring Jaha	3	8	2
3. Budi Daya	1	10	4
4. Suka Maju	2	6	2
5. Suka Marga	6	6	2
6. Sidowaluyo	9	14	6
7. Sidorejo	13	10	1
8. Sidodadi	10	4	-
9. Seloretno	3	3	-
10. Kota Dalam	3	5	2
11. Suka Banjar	3	9	6
12. Talang Baru	4	8	4
13. Bandar Dalam	4	9	2
14. Campang Tiga	4	10	2
15. Sidomulyo	4	14	3
16. Banjar Suri	2	10	4
Jumlah	75	135	43

Sumber : Kantor Kecamatan Sidomulyo

Tabel 7.2 Banyaknya Sarana Telepon di Kecamatan Sidomulyo, 2017

Desa	Kantor Pelayanan Telepon	Warnet	Kiospon	Pemancar Telepon Genggam	Telepon Umum
(1)	(2)	(3)	(4)	(5)	(6)
1. Suak	-	-	-	5	-
2. Siring Jaha	-	-	-	2	-
3. Budi Daya	-	-	-	-	-
4. Suka Maju	-	-	-	1	-
5. Suka Marga	-	-	-	1	-
6. Sidowaluyo	-	2	-	-	-
7. Sidorejo	-	3	-	-	-
8. Sidodadi	-	5	-	2	-
9. Seloretno	-	2	-	1	-
10.Kota Dalam	-	1	-	1	-
11.Suka Banjar	-	-	-	-	-
12.Talang Baru	-	-	-	1	-
13.Bandar Dalam	-	-	-	1	-
14.Campang Tiga	-	-	-	1	-
15. Sidomulyo	-	2	-	1	-
16. Banjar Suri	-	-	-	-	-
Jumlah	-	15	-	17	-

Sumber : Kantor Kecamatan Sidomulyo

Tabel 7.3 Banyaknya Tempat Pariwisata di Kecamatan Sidomulyo, 2017

Desa	Pantai	Pemandian Air Panas	Obyek Wisata Bersejarah	Lainnya
(1)	(2)	(3)	(4)	(5)
1. Suak	-	-	-	-
2. Siring Jaha	-	-	-	-
3. Budi Daya	-	-	-	-
4. Suka Maju	-	-	-	-
5. Suka Marga	-	-	-	-
6. Sidowaluyo	-	-	-	-
7. Sidorejo	-	-	-	-
8. Sidodadi	-	-	-	-
9. Seloretno	-	-	-	-
10. Kota Dalam	-	-	-	-
11. Suka Banjar	-	-	-	-
12. Talang Baru	-	-	-	-
13. Bandar Dalam	-	-	-	-
14. Campang Tiga	-	-	-	-
15. Sidomulyo	-	-	-	-
16. Banjar Suri	-	-	-	-
Jumlah	-	-	-	-

Sumber : Kantor Kecamatan Sidomulyo



Perdagangan & Jasa

<https://lampungselatan.go.id>

Tabel 8.1 Banyaknya Fasilitas Sarana Perdagangan di Kecamatan Sidomulyo, 2017

Desa	Pasar Tradisional	Pasar Hewan	Toko
(1)	(2)	(3)	(4)
1. Suak	-	-	-
2. Siring Jaha	-	-	-
3. Budi Daya	-	-	-
4. Suka Maju	-	-	-
5. Suka Marga	-	-	-
6. Sidowaluyo	-	-	-
7. Sidorejo	1	-	60
8. Sidodadi	1	-	110
9. Seloretro	-	-	6
10.Kota Dalam	-	-	-
11.Suka Banjar	-	-	-
12.Talang Baru	-	-	-
13.Bandar Dalam	-	-	-
14.Campang Tiga	-	-	-
15. Sidomulyo	-	-	-
16. Banjar Suri	-	-	-
Jumlah	-	-	176

Bersambung

Lanjutan Tabel 8.1

Desa	Restoran/ Warung Makan	Warung Kelontongan	Mini Market
(1)	(5)	(6)	(7)
1. Suak	2	45	-
2. Siring Jaha	1	26	1
3. Budi Daya	2	36	1
4. Suka Maju	3	21	-
5. Suka Marga	2	37	-
6. Sidowaluyo	3	48	-
7. Sidorejo	18	217	-
8. Sidodadi	22	432	4
9. Seloretro	3	58	2
10. Kota Dalam	3	62	1
11. Suka Banjar	2	55	1
12. Talang Baru	1	24	1
13. Bandar Dalam	-	62	-
14. Campang Tiga	3	40	-
15. Sidomulyo	3	94	1
16. Banjar Suri	1	20	-
Jumlah	69	1 277	12

Sumber : Kantor Kecamatan Sidomulyo

Tabel 8.2 Banyaknya Pasar menurut Jenis Bangunan di Kecamatan Sidomulyo, 2017

Desa	Permanen	Semi Permanen	Sederhana	Jumlah
(1)	(2)	(3)	(4)	(5)
1. Suak	-	-	-	-
2. Siring Jaha	-	-	-	-
3. Budi Daya	-	-	-	-
4. Suka Maju	-	-	-	-
5. Suka Marga	-	-	-	-
6. Sidowaluyo	-	-	-	-
7. Sidorejo	1	-	-	1
8. Sidodadi	1	-	-	1
9. Seloretno	-	-	-	-
10. Kota Dalam	-	-	-	-
11. Suka Banjar	-	-	-	-
12. Talang Baru	-	-	-	-
13. Bandar Dalam	-	-	-	-
14. Campang Tiga	-	-	-	-
15. Sidomulyo	-	-	-	-
16. Banjar Suri	-	-	-	-
Jumlah	2	-	-	2

Sumber : Kantor Kecamatan Sidomulyo

Tabel 8.3 Banyaknya Jasa Perusahaan dan Perorangan menurut Jenis Usaha di Kecamatan Sidomulyo, 2017

Desa	Fotokopi	Foto Studio	Salon Kecantikan	Rias Pengantin
(1)	(2)	(3)	(4)	(5)
1. Suak	-	-	-	1
2. Siring Jaha	-	-	1	1
3. Budi Daya	1	-	1	-
4. Suka Maju	-	-	-	-
5. Suka Marga	-	-	-	-
6. Sidowaluyo	1	1	1	1
7. Sidorejo	3	1	1	3
8. Sidodadi	4	2	5	1
9. Seloretno	1	-	2	1
10. Kota Dalam	-	-	-	-
11. Suka Banjar	-	-	-	1
12. Talang Baru	-	-	-	-
13. Bandar Dalam	-	-	1	-
14. Campang Tiga	1	-	1	-
15. Sidomulyo	1	-	2	1
16. Banjar Suri	-	-	-	-
Jumlah	12	4	15	10

Sumber : Kantor Kecamatan Sidomulyo

Tabel 8.4 Banyaknya Jasa Persewaan Peralatan Pesta menurut Jenis Persewaan di Kecamatan Sidomulyo, 2017

Desa	Tarub	Peralatan Pesta	Peralatan Hiburan	Peralatan Dekorasi
(1)	(2)	(3)	(4)	(5)
1. Suak	1	1	-	1
2. Siring Jaha	-	-	-	-
3. Budi Daya	-	-	-	-
4. Suka Maju	-	-	-	-
5. Suka Marga	-	-	-	-
6. Sidowaluyo	1	1	1	-
7. Sidorejo	2	2	4	2
8. Sidodadi	3	1	2	1
9. Seloretno	1	1	-	-
10. Kota Dalam	1	-	1	-
11. Suka Banjar	-	-	-	-
12. Talang Baru	-	-	-	-
13. Bandar Dalam	-	-	-	-
14. Campang Tiga	-	-	1	-
15. Sidomulyo	1	1	1	1
16. Banjar Suri	-	-	-	-
Jumlah	10	7	10	5

Sumber : Kantor Kecamatan Sidomulyo

Tabel 8.5 Banyaknya Jasa Reparasi dan Perbaikan di Kecamatan Sidomulyo, 2017

Desa	Kendaraan Tidak Bermotor	Kendaraan Bermotor	Elektronik	Pengelasan
(1)	(2)	(3)	(4)	(5)
1. Suak	-	5	1	1
2. Siring Jaha	-	2	-	-
3. Budi Daya	-	2	1	1
4. Suka Maju	-	1	-	-
5. Suka Marga	-	2	-	-
6. Sidowaluyo	-	2	2	1
7. Sidorejo	2	9	3	4
8. Sidodadi	1	10	5	2
9. Seloretno	-	4	1	1
10. Kota Dalam	-	2	-	1
11. Suka Banjar	-	2	-	-
12. Talang Baru	-	1	-	-
13. Bandar Dalam	-	1	-	-
14. Campang Tiga	-	1	-	-
15. Sidomulyo	-	5	1	2
16. Banjar Suri	-	1	-	-
Jumlah	3	50	14	13

Sumber : Kantor Kecamatan Sidomulyo



Keuangan & Harga

<https://lampungselatengkab.bps.go.id>

Tabel 9.1 Target dan Realisasi Penerimaan Pajak Bumi dan Bangunan (PBB) menurut Desa di Kecamatan Sidomulyo (Rp), 2017

Desa	Target	Realisasi	Tunggakan	Persentase
(1)	(2)	(3)	(4)	(5)
1. Suak				
2. Siring Jaha				
3. Budi Daya				
4. Suka Maju				
5. Suka Marga				
6. Sidowaluyo				
7. Sidorejo				
8. Sidodadi				
9. Seloretno				
10. Kota Dalam				
11. Suka Banjar				
12. Talang Baru				
13. Bandar Dalam				
14. Campang Tiga				
15. Sidomulyo				
16. Banjar Suri				
Jumlah				

Sumber : Kantor Kecamatan Sidomulyo

Tabel 9.2 Banyaknya Fasilitas Lembaga Keuangan di Kecamatan Sidomulyo, 2017

Desa	Bank	Koperasi Unit Desa	Koperasi Lainnya	Lainnya
(1)	(2)	(3)	(4)	(5)
1. Suak	-	-	-	-
2. Siring Jaha	-	-	2	-
3. Budi Daya	-	-	2	-
4. Suka Maju	-	-	1	-
5. Suka Marga	-	-	-	-
6. Sidowaluyo	-	-	1	-
7. Sidorejo	2	-	2	-
8. Sidodadi	4	-	3	-
9. Seloretno	-	-	1	-
10.Kota Dalam	-	-	-	-
11.Suka Banjar	-	-	-	-
12.Talang Baru	-	-	-	-
13.Bandar Dalam	-	-	-	-
14.Campang Tiga	-	-	-	-
15. Sidomulyo	-	-	-	-
16. Banjar Suri	-	-	-	-
Jumlah	6	-	12	-

Sumber : Kantor Kecamatan Sidomulyo

Tabel 9.3 Harga Eceran Sembilan Bahan Pokok per Bulan di Kecamatan Sidomulyo (Rupiah), 2017

Bulan	Beras (Kg)	Garam (Kg)	Ikan Asin (Kg)
(1)	(2)	(3)	(4)
1. Januari	9 000	3 000	30 000
2. Februari	9 000	3 000	30 000
3. Maret	9 500	3 000	30 000
4. April	9 000	3 000	30 000
5. Mei	9 000	4 000	30 000
6. Juni	9 000	4 000	35 000
7. Juli	9 000	4 000	35 000
8. Agustus	9 000	4 000	35 000
9. September	9 500	4 000	35 000
10. Oktober	10 000	6 000	35 000
11. November	11 000	8 000	35 000
12. Desember	11 000	8 000	35 000
Rata-rata	9 500	5 300	33 000

Bersambung.....

Lanjutan Tabel 9.3

Bulan	Gula Pasir (Kg)	Minyak Goreng (Kg)	LPG (3 Kg)
(1)	(5)	(6)	(7)
1. Januari	13 500	11 000	20 000
2. Februari	13 500	11 000	20 000
3. Maret	13 500	11 000	22 000
4. April	13 500	11 000	22 000
5. Mei	13 500	11 000	25 000
6. Juni	13 500	11 000	24 000
7. Juli	13 500	11 000	22 000
8. Agustus	12 500	11 000	23 000
9. September	12 500	11 000	24 000
10. Oktober	12 500	11 000	23 000
11. November	11 500	11 000	23 000
12. Desember	11 500	11 000	24 000
Rata-rata	12 917	11 000	22 600

Bersambung.....

Lanjutan Tabel 9.3

Bulan	Sabun Cuci (Bungkus)	Citra Kasar (Meter)	Kain Batik (Meter)
(1)	(8)	(9)	(10)
1. Januari	2 000	30 000	40 000
2. Februari	2 000	30 000	40 000
3. Maret	2 000	30 000	40 000
4. April	2 000	30 000	40 000
5. Mei	2 000	30 000	40 000
6. Juni	2 000	30 000	40 000
7. Juli	2 000	30 000	40 000
8. Agustus	2 000	30 000	40 000
9. September	2 000	30 000	40 000
10. Oktober	2 000	30 000	40 000
11. November	2 000	30 000	40 000
12. Desember	2 000	30 000	40 000
Rata-rata	2 000	30 000	40 000

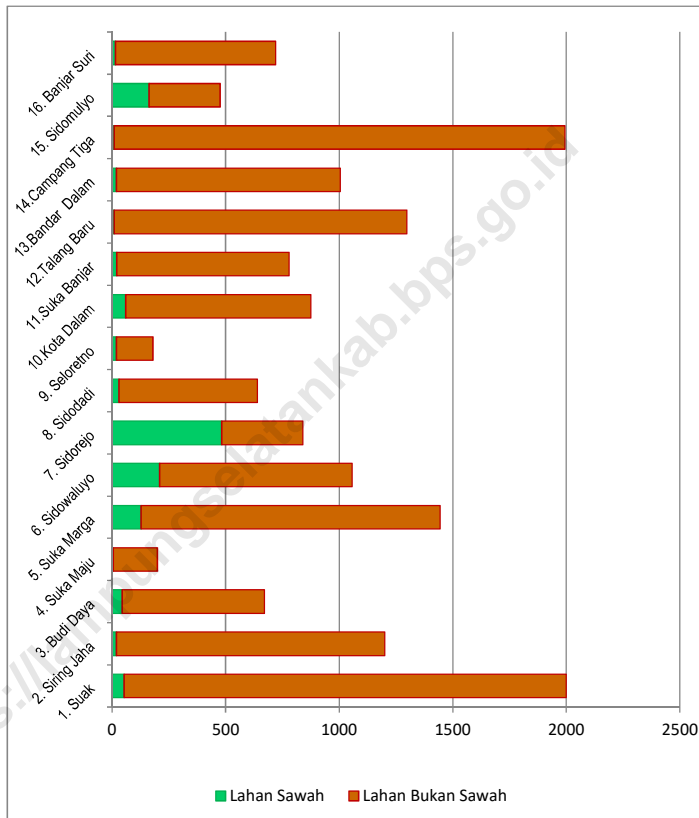
Sumber : Kantor Kecamatan Sidomulyo



Grafik

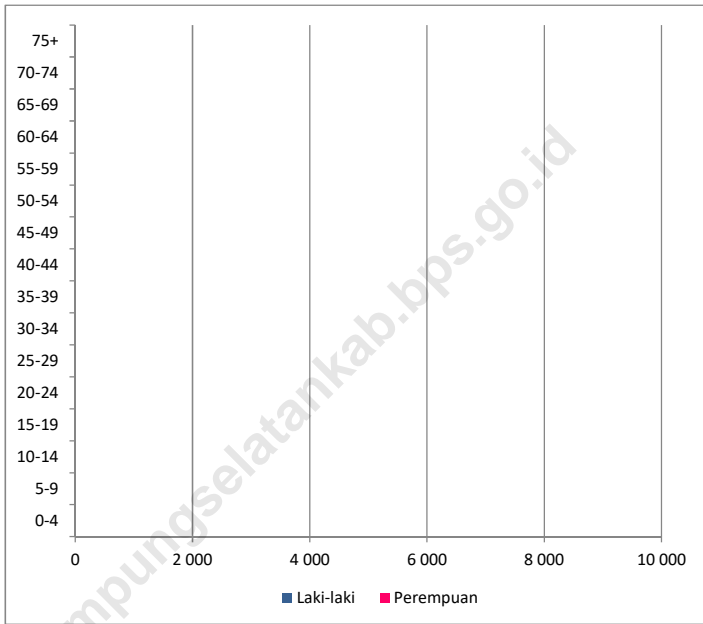
<https://lampungselatan.go.id>

Grafik 1. Luas Wilayah menurut Jenis Lahan di Kecamatan Sidomulyo (Hektar), 2017



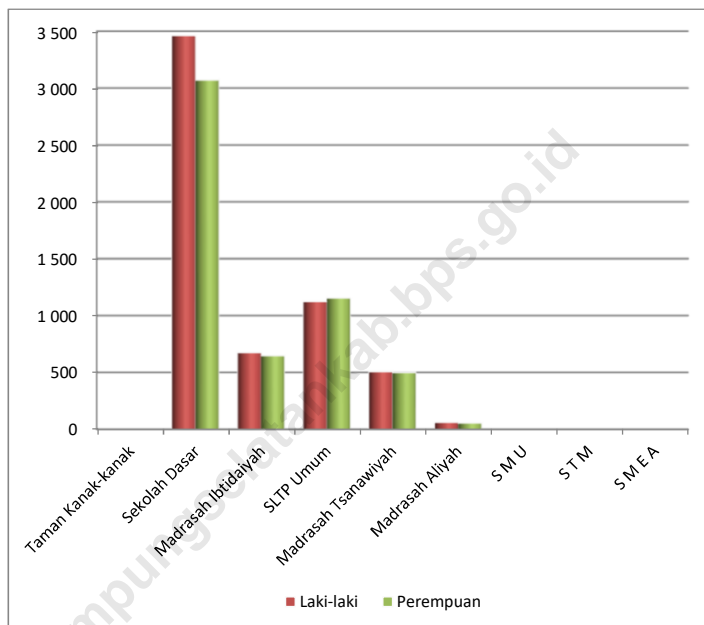
Sumber : BPS Kabupaten Lampung Selatan

Grafik 2. Piramida Penduduk Kecamatan Sidomulyo, 2017




Sumber : BPS Kabupaten Lampung Selatan

Grafik 3. Banyaknya Siswa menurut Tingkatan Sekolah dan Jenis Kelamin di Kecamatan Sidomulyo, 2017



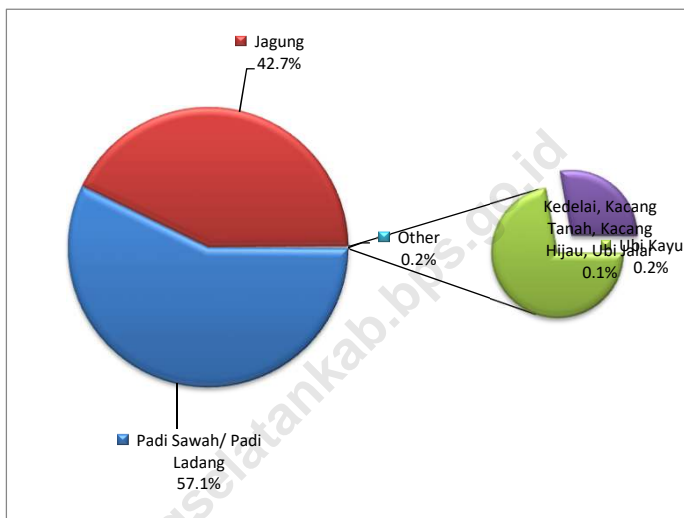
Sumber : UPT Pendidikan Kecamatan Sidomulyo

Grafik 4. Pentahapan Keluarga Sejahtera menurut Desa di Kecamatan Sidomulyo, 2017



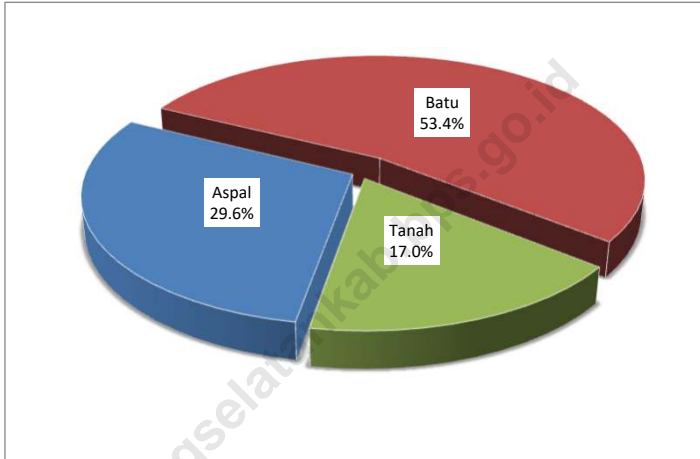
Sumber : PLKB Kecamatan Sidomulyo

Grafik 5. Produksi Tanaman Pangan di Kecamatan Sidomulyo (Ton), 2013 - 2017



Sumber : BPS Kabupaten Lampung Selatan

Grafik 6. Panjang Jalan menurut Desa dan Jenis Permukaan di Kecamatan Sidomulyo, 2017



Sumber : Kantor Kecamatan Sidomulyo

DATA

MENCERDASKAN BANGSA



**BADAN PUSAT STATISTIK
KABUPATEN LAMPUNG SELATAN**

Jl. Mustafa Kemal No. 24, Kalianda
Telp/Fax : (0727) 322241
<http://lampungselatankab.bps.go.id>
email : bps1803@bps.go.id

ISBN 978-602-6616-76-6

