

DATA
MENCERDASKAN BANGSA



**BADAN PUSAT STATISTIK
KABUPATEN KEPULAUAN SANGIHE
JL. BARU-TONAI, TAHUNA TIMUR, 95815
Telp./Fax: 0432 24547 Email: bps7103@bps.go.id
Homepage: www.sangihekab.bps.go.id**



TAHUNA TIMUR DALAM ANGKA 2014

Katalog BPS : 1102001.7103091

TAHUNA TIMUR Dalam Angka 2014
In Figures



**BADAN PUSAT STATISTIK
KABUPATEN KEPULAUAN SANGIHE**

<http://sangihekab.bps.go.id>



KATA SAMBUTAN

Saya menyambut gembira atas penerbitan buku "Tahuna Timur Dalam Angka Tahun 2014". Tersedianya data yang akurat lewat publikasi ini akan sangat membantu dalam perencanaan, organisasi, penggerakan dan pengawasan dibidang pemerintahan, pembangunan, dan pelayanan masyarakat di Kecamatan Tahuna Timur setiap tahunnya.

Saya menyampaikan banyak terima kasih kepada Koordinator Statistik Kecamatan Tahuna Timur Kabupaten Kepulauan Sangihe yang telah berupaya secara sungguh-sungguh dan kepada semua pihak yang telah membantu serta memberikan sumbangan pemikiran dan tenaga sehingga publikasi ini dapat diselesaikan.

Akhirnya, saya mengharapkan agar publikasi ini tetap terlaksana secara berkesinambungan di setiap sektor pembangunan, sehingga kita senantiasa memiliki interpretasi data yang benar dan sama sekaligus dapat diinformasikan kepada masyarakat dan instansi yang memerlukannya.

Tona 1, Juli 2014

CAMAT
TAHUNA TIMUR

L. H. Makagansa, S.IP
NIP. 19580921 198803 1 004

KATA PENGANTAR

Dengan memanjatkan puji syukur kehadiran Tuhan Yang Maha Esa, Koordinator Statistik Kecamatan Tahuna Timur telah dapat menyelesaikan buku publikasi "Tahuna Timur dalam Angka Tahun 2014".

"Tahuna Timur Dalam Angka Tahun 2014" adalah publikasi tahunan yang diterbitkan oleh Koordinator Statistik Kecamatan untuk ke enam kalinya. Publikasi ini menyajikan data secara komprehensif dari berbagai bidang, dimaksudkan untuk memberi gambaran tentang keadaan geografi, pemerintahan, ciri-ciri keadaan sosial dan perekonomian Kecamatan Tahuna Timur.

Pada kesempatan ini disampaikan terima kasih kepada Camat Tahuna Timur atas perhatian yang diberikan untuk penerbitan publikasi ini.

Demikian pula halnya kami sampaikan kepada instansi pemerintah maupun swasta yang telah memberikan bantuan sehingga terwujudnya publikasi ini.

Saran dan kritik dari berbagai pihak untuk perbaikan publikasi ini, sangat kami hargai.

Akhirnya, harapan kami semoga publikasi ini bermanfaat bagi para pemakai.

Tona I, Juli 2014

Koordinator Statistik
Kecamatan Tahuna Timur

Sutriwati Daulu
NIP.19810914 200701 2 001

DAFTAR ISI / CONTENTS

	Hal / Page
Peta Kecamatan	iii
Foto Camat	iv
Kata Sambutan	v
Kata Pengantar	vi
Daftar Isi	vii
Daftar Tabel	viii
Daftar Grafik	xii
Bab I Keadaan Geografis.....	1
Bab II Pemerintahan	6
Baba III Penduduk dan Ketenagakerjaan	14
Bab IV Sosial.....	27
Bab V Pertanian.....	54
Bab VI Industri	64
Bab VII Perdagangan.....	73
Bab VIII Transportasi, Komunikasi dan Pariwisata.....	76
Bab IX Keuangan dan Harga - harga.....	89

DAFTAR TABEL / LIST OF TABLES

1.	Keadaan Geografis	
1.1.	Letak Geografis Kecamatan Tahuna Timur.....	3
1.2.	Luas Kelurahan di Kecamatan Tahuna Timur.....	4
1.3.	Keadaan Topografi, Geologi dan Hidrologi di Kecamatan Tahuna Timur.....	5
2.	Pemerintahan	
2.1.	Pejabat Yang Pernah Memerintah di Kecamatan Tahuna Timur.....	8
2.2.	Komposisi Personil Kantor Camat di Kecamatan Tahuna Timur.....	9
2.3.	Nama Kepala Kelurahan dan Sekretaris Kelurahan di Kecamatan Tahuna Timur....	11
2.4.	Status Kelurahan, Jumlah Lingkungan, dan Jumlah Rukun Tetangga di Kecamatan Tahuna Timur.....	12
2.5.	Jumlah Penduduk dan Pemilih di Kecamatan Tahuna Timur.....	13
3.	Penduduk dan Ketenagakerjaan	
3.1.	Jumlah Penduduk, Luas dan Kepadatan Penduduk di Kecamatan Tahuna Timur	15
3.2.	Penduduk Menurut Jenis Kelamin di Kecamatan Tahuna Timur.....	16
3.3.	Penduduk Menurut Jenis Kelamin dan Sex Rasio di Kecamatan Tahuna Timur.....	17
3.4.	Penduduk Menurut Jenis Kelamin dan Kelompok Umur di Kecamatan Tahuna Timur	18
3.5.	Jumlah Lingkungan, Rumah Tangga, Penduduk dan Penduduk Per Rumah Tangga di Kecamatan Tahuna Timur.....	19
3.6.	Penduduk Menurut Jenis Kelamin dan Kewarganegaraan di Kecamatan Tahuna Tirr	20
3.7.	Banyaknya Kelahiran, Kematian dan Perpindahan Penduduk di Kecamatan Tahuna Timur.....	21
3.8.	Banyaknya Pegawai Negeri Sipil Menurut Golongan di Kecamatan Tahuna Timur ..	22
3.9.	Banyaknya Penduduk Menurut Mata Pencaharian di Kecamatan Tahuna Timur	24

4.	Sosial, Pendidikan, Kesehatan, dan Sosial Lainnya	
4.1.	Banyaknya TK, Guru dan Murid di Kecamatan Tahuna Timur.....	27
4.2.	Banyaknya SD, Guru dan Murid di Kecamatan Tahuna Timur	28
4.3.	Banyaknya Gedung SD, Ruang Kelas dan Kelas di Kecamatan Tahuna Timur	29
4.4.	Banyaknya Murid SD Menurut Kelas di Kecamatan Tahuna Timur.....	30
4.5.	Banyaknya SLTP, Guru dan Murid di Kecamatan Tahuna Timur	31
4.6.	Banyaknya Gedung SLTP, Ruang Kelas dan Kelas di Kecamatan Tahuna Timur.....	32
4.7.	Banyaknya Murid SLTP Menurut Kelas di Kecamatan Tahuna Timur.....	33
4.8.	Banyaknya SLTA, Guru dan Murid di Kecamatan Tahuna Timur.....	34
4.9.	Banyaknya Gedung SLTA, Ruang Kelas dan Kelas di Kecamatan Tahuna Timur.....	35
4.10.	Banyaknya Murid SLTA Menurut Kelas di Kecamatan Tahuna Timur	36
4.11.	Banyaknya Rumah Sakit, Puskesmas, dan Balai Pengobatan di Kecamatan Tahuna Timur.....	37 38
4.12.	Banyaknya Tenaga Kesehatan di Kecamatan Tahuna Timur	39
4.13.	Banyaknya Posyandu, Apotik dan Toko Obat di Kecamatan Tahuna Timur.....	40
4.14.	Hasil Imunisasi di Kecamatan Tahuna Timur.....	41
4.15.	Jumlah Target dan Hasil Imunisasi di Kecamatan Tahuna Timur.....	42
4.16.	Banyaknya Klinik KB, Tenaga Medis, PLKB, dan PUS di Kec. Tahuna Timur.....	43
4.17.	Banyaknya Peserta KB di Kecamatan Tahuna Timur	44
4.18.	Banyaknya Pencapaian KB di Kecamatan Tahuna Timur	45
4.19.	Banyaknya Keluarga Sejahtera dan Prasejahtera di Kecamatan Tahuna Timur	46
4.20.	Banyaknya Penduduk Menurut Agama Yang di anutnya di Kecamatan Tahuna Timur	47
4.21.	Banyaknya Tempat Ibadah di Kecamatan Tahuna Timur.....	49
4.22.	Banyaknya Nikah, Talak, Rujuk dan Cerai di Kecamatan Tahuna Timur.....	51
4.23.	Banyaknya Bangunan Rumah Berdasarkan Jenisnya di Kecamatan Tahuna Timur...	52

5.	Pertanian	
5.1.	Penggunaan Lahan di Kecamatan Tahuna Timur.....	54
5.2.	Luas Panen, Produksi dan Rata-rata Produksi Ubi Kayu di Kecamatan Tahuna Timur	55
5.3.	Produksi Tanaman Sayur-sayuran di Kecamatan Tahuna Timur	56
5.4.	Produksi Perkebunan Rakyat Per Jenis Tanaman di Kecamatan Tahuna Timur	57
5.5.	Banyaknya Pohon Buah-buahan, Produksi, dan Produktifitasnya Menurut Jenis Buah-buahan di Kecamatan Tahuna Timur	58
5.6.	Banyaknya Populasi Ternak Menurut Jenisnya di Kecamatan Tahuna Timur	59
5.7.	Banyaknya Populasi Unggas Menurut Jenisnya di Kecamatan Tahuna Timur	60
5.8.	Banyaknya Rumah Tangga Usaha Perikanan di Kecamatan Tahuna Timur	61
5.9.	Produksi Perikanan Laut Menurut Jenis Ikan di Kecamatan Tahuna Timur	62
6.	Industri	
6.1.	Banyaknya Usaha Industri Kecil dan Kerajinan Rumah Tangga di Kecamatan Tahuna Timur.....	65
6.2.	Banyaknya Rumah Yang Memiliki Listrik Menurut Jenisnya di Kecamatan Tahuna Timur.....	67
6.3.	Banyaknya Pelanggan Air Minum Menurut Jenis Kosmumen di Kecamatan Tahuna Timur.....	68
6.4.	Banyaknya Nilai Air Minum Yang Disalurkan Menurut Jenis Kosumen di Kecamatan Tahuna Timur.....	70
6.5.	Banyaknya Air Minum Yang Disalurkan Menurut Bulan di Kecamatan Tahuna Timur.....	71
7.	Perdagangan	
7.1.	Banyaknya Pasar, Toko, Warung/Kios, dan Restoran/ Rumah Makan di Kecamatan Tahuna Timur.....	73
7.2.	Banyaknya Hotel/ Penginapan, Asrama/ Kos di Kecamatan Tahuna Timur.....	74

8.	Transportasi, Komunikasi dan Pariwisata	
8.1.	Keadaan Jalan Menurut Lapisan Permukaan Jalan di Kecamatan Tahuna Timur.....	76
8.2.	Keadaan Jalan Menurut Lapisan Permukaan Jalan dan Jenis Jalan di Kecamatan Tahuna Timur.....	78
8.3.	Panjang dan Jumlah Jembatan Menurut Konstruksi di Kecamatan Tahuna Timur.....	80
8.4.	Banyaknya Kendaraan Bermotor dan Tidak Bermotor Menurut Jenisnya di Kecamatan Tahuna Timur.....	82
8.5.	Banyaknya Kunjungan Kapal Penumpang dan barang di Pelabuhan.....	84
8.6.	Arus Lalu Lintas Penumpang dan Barang Menurut Jenis Pelayaran di Pelabuhan.....	85
8.7.	Banyaknya Sarana Komunikasi di Kecamatan Tahuna Timur.....	86
9.	Keuangan dan Harga - harga	
9.1.	Target dan Realisasi PBB di Kecamatan Tahuna Timur.....	89
9.2.	Target dan Realisasi PAD di Kecamatan Tahuna Timur.....	90
9.3.	Banyaknya Koperasi Menurut Jenisnya di Kecamatan Tahuna Timur.....	91
9.4.	Harga Rata-rata Sembilan Bahan Pokok di Kecamatan Tahuna Timur.....	93

DAFTAR GRAFIK

Grafik 1.1	Persentase Luas Kelurahan di Kecamatan Tahuna Timur.....	2
Grafik 1.2	Jarak Kelurahan ke Ibu Kota Kecamatan.....	2
Grafik 2.1	Jumlah Pemilih per Kelurahan di Kecamatan Tahuna Timur.....	7
Grafik 3.1	Jumlah Penduduk di Kecamatan Tahuna Timur.....	15
Grafik 3.2	Penduduk Menurut Jenis Kelamin di Kecamatan Tahuna Timur.....	15

1.Keadaan Geografis

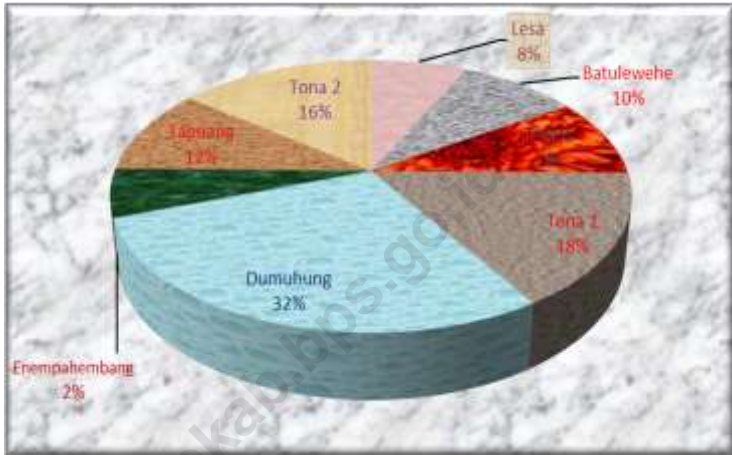
Kecamatan Tahuna Timur merupakan salah satu daerah dari Kabupaten Kepulauan Sangihe, Sulawesi Utara, beribukota di Tona I, terletak antara $03^{\circ}34' - 23''$ Lintang Utara dan $125^{\circ}25'57'' - 125^{\circ}32'04''$ Bujur Timur.

Kecamatan Tahuna Timur berbatasan langsung dengan Kecamatan Tabukan Utara di sebelah Utara, dengan Kecamatan Tabukan Tengah di sebelah Timur, dengan Kecamatan Manganitu di sebelah Selatan, serta dengan Kecamatan Tahuna di sebelah Barat.

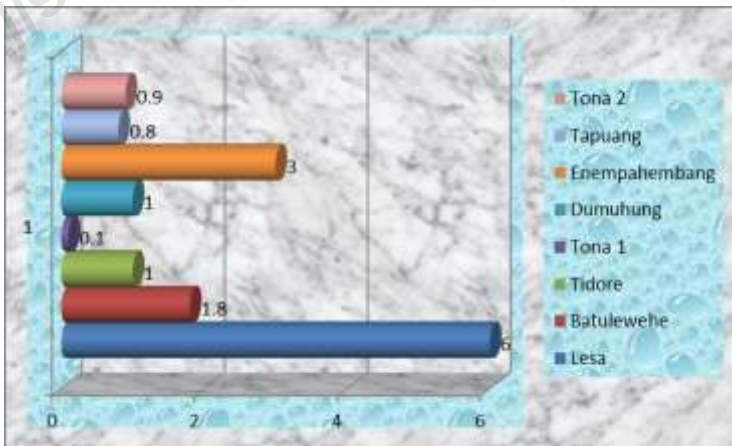
Kecamatan Tahuna Timur merupakan wilayah yang dimekarkan dari Kecamatan Tahuna tahun 2004 terdiri dari 8 Kelurahan. Kelurahan yang wilayahnya paling luas di Kecamatan Tahuna Timur adalah Kelurahan Dumuhung dengan luas $7,17 \text{ Km}^2$. Kelurahan Enempahembang dengan luas wilayah $1,45 \text{ Km}^2$ adalah Kelurahan terkecil di Kecamatan Tahuna Timur. Luas dari tiap –tiap desa di Kecamatan Tahuna Timur dapat dilihat di Tabel 1.2.

Kecamatan Tahuna Timur mempunyai beberapa sungai yaitu: Sungai Binaleleng, dan Sungai Mangki serta mempunyai gunung yaitu gunung Mentahi dengan tinggi 750 m.

Grafik 1.1 Persentase Luas Kelurahan
di Kecamatan Tahuna Timur
2013



Grafik 1.2 Jarak Kelurahan
Ke Ibu kota Kecamatan Tahuna Timur



Tabel : 1.1.

Letak Geografis
Kecamatan Tahuna Timur
2013

A. Kecamatan Tahuna Timur, Terletak Antara :
3⁰34'23" LU – 3⁰37'01" LU
125⁰25'57"BT – 125⁰32'04"BT

B. Kecamatan Tahuna. Timur Berbatasan Langsung dengan :
Sebelah Utara : Kecamatan Tabukan Utara
Sebelah Timur : Kecamatan Tabukan Tengah
Sebelah Selatan : Kecamatan Manganitu
Sebelah Barat : Kecamatan Tahuna

C. Jarak Ibukota Kecamatan ke Ibukota Propinsi : 269,80
Km
Jarak Ibukota Kecamatan ke Ibukota Kabupaten : 2 Km
Jarak Ibukota Kecamatan ke Kelurahan :

<nama ibukota kecamatan>	<nama kelurahan>	: Jarak>	<Km / Mil Laut>
Tona I	– Lesa	: 6	Km
	– Batulewehe	: 1,8	Km
	– Tidore	: 1	Km
	– Tona I	: 0,1	Km
	– Dumuhung	: 1	Km
	– Enempahembang	: 3	Km
	– Tapuang	: 0,8	Km
	– Tona II	: 0,9	Km

Sumber : Podes 2008 dan Kantor Kecamatan Tahuna Timur

Tabel : 1.2.

Luas Kelurahan
Di Kecamatan Tahuna Timur
2013

Kelurahan	Luas (Km ²)	Persentase (%)
[1]	[2]	[3]
1. Lesa	1,80	7,16
2. Batulewehe	2,19	8,71
3. Tidore	2,35	9,34
4. Tona I	3,98	15,83
5. Dumuhung	7,17	28,51
6. Enempahembang	1,45	5,77
7. Tapuang	2,57	10,22
8. Tona II	3,64	14,47
2011	25,15	100,00

Sumber : Kantor Kecamatan Tahuna Timur

Tabel : 1.3. Keadaan Topografi, Geologi, dan Hidrologi
Kecamatan Tahuna Timur
2013

A. Topografi

Kemiringan Tanah	Luas (m ²)	Keterangan
[1]	[2]	[3]
-	-	-

B. Geologi

Nama Gunung	Tinggi (m)	Keterangan
[1]	[2]	[3]
1. Mentahi	750	Tidak aktif

C. Hidrologi

Nama Sungai	Panjang (m)	Keterangan
[1]	[2]	[3]
1. Sungai Binaleleng	3.500	
2. Sungai Mangki	3.200	

Sumber : Kantor Kecamatan Tahuna Timur

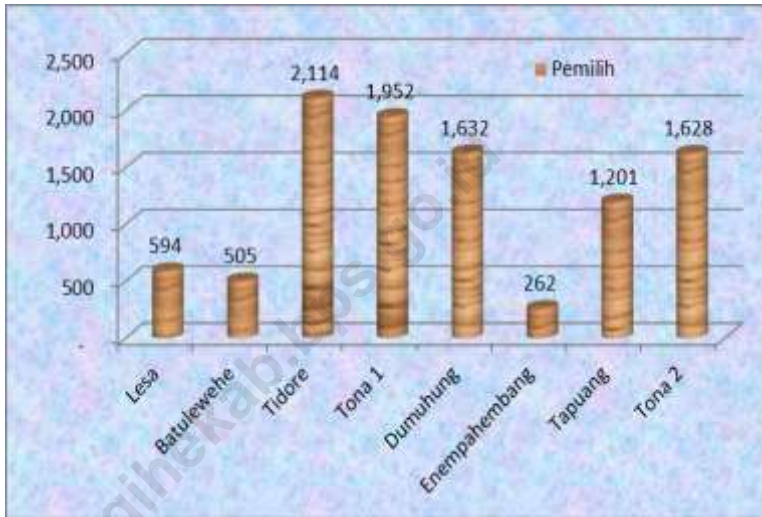
2. Pemerintahan

Kecamatan Tahuna Timur berdasarkan pembagian wilayah administratif pemerintah daerah keadaan tahun 2008 sampai 2013 terbagi dalam 8 Kelurahan, 23 Lingkungan dan 64 RT (rukun tetangga). Dipimpin oleh seorang Camat. Pada tingkat Kelurahan dipimpin oleh Kepala Kelurahan, tingkat lingkungan oleh ketua lingkungan, dan tingkat RT dipimpin oleh ketua RT.

Nama-nama pejabat yang pernah memerintah di kecamatan Tahuna Timur dapat dilihat pada tabel 2.1, komposisi personil kantor camat (lihat tabel 2.2), nama kepala kelurahan dan sekretaris kelurahan (lihat tabel 2.3), status kelurahan, jumlah kelurahan dan jumlah RT (lihat tabel 2.4)

Jumlah Penduduk dan Pemilih di Kecamatan Tahuna Timur dapat dilihat pada tabel 2.5 s.d 2.7

Grafik 2.1 Jumlah Pemilih per Kelurahan
Di Kecamatan Tahuna Timur, 2013



Tabel : 2.1.

Pejabat Yang Pernah Memerintah
Di Kecamatan Tahuna Timur
s.d 2013

Nama Pejabat	Jabatan	Tahun
[1]	[2]	[3]
1. Drs. Danny Mandak	Camat	2004-2006
2. Alwina Metusala, S.IP	Camat	2006-2008
3. Drs. Ashari Mandiri	Camat	2008-Jan 2011
4. Drs. Victorino H. Abast	Camat	Jan 2011-31-10-2011
5. Syulbin Nampe	PLT. Camat	1 Nov 2011 s.d Juni 2012
6. L. H. Makagansa, S.IP	Camat	Juli 2012 s.d skrg

Sumber : Seksi Pemerintahan Kantor Kecamatan Tahuna Timur

Tabel : 2.2.

Komposisi Personil Kantor Camat
Di Kecamatan Tahuna Timur
2013

Nama	Pangkat/ Golongan	Jabatan
[1]	[2]	[3]
1. Laurens H. Makagansa,S.IP	Pembina IV/a	Camat
2. Hasyim Samalam,S.Sos	Pembina IV/a	Sekcam
3. Farida Tatoya	Penata Tk.I III/d	Kasi Yanum
4. Jasip M. Manganang	Penata Tk.I III/d	Kasi Ketertiban
5. Moses Damar	Penata Tk.I III/d	Kasi Pem
6. Ifcce Kasaluhe	Penata Muda TkI III/b	Kasi Kesos
7. Olvi Y. Deeng,S.AP	Penata Muda TkI III/b	Kasi PMK
8. Ahnita Maradung,S.Ipem	Penata Muda TkI III/b	Kasubag Keu
9. Meilani S.Z. Tamalawe,S.Sos	Penata Muda TkI III/b	Kasubag umum
10. James J. Supit, ST	Penata Muda III/a	Pelaksana
11. Thimmy G.W. Izaak, ST	Penata Muda III/a	Pelaksana
12. Edy Ch. Bawinti,A.Md.KP	Penata Muda III/a	Pelaksana
13. Debby Ch. Jacobus	Pengatur Tk.I II/d	Pelaksana
14. Gresye Abislong,A.Md.Ak	Pengatur II/c	Pelaksana
15. Elias Kansil	Pengatur II/c	Pelaksana
16. Stefen Mahalueng,A.Md.TE	Pengatur II/c	Pelaksana
17. Roy R. Mododahi	Pengatur Muda II/a	Pelaksana
18. Jelia N.B. Balansa	Pengatur Muda II/a	Pelaksana

Sumber : Seksi Pemerintahan Kantor Kecamatan Tahuna Timur

Tabel : 2.3. Nama Kepala Kelurahan dan Sekretaris Kelurahan
Di Kecamatan .Tahuna Timur
2013

Kelurahan	Nama Kepala Kelurahan	Nama Sekretaris Kelurahan
[1]	[2]	[3]
1. Lesa	Petrus Korneles, A.Ma.Pd	F. D. Mandik,S.Sos
2. Batulewehe	Detje Harimisa	J. Tatengkeng
3. Tidore	Athya K. Taidi, S.STP	F. B. Basalama,H.SE
4. Tona I	J. K. Horomang, S.IP	Sartje Sumajow
5. Dumuhung	Lidyawati M. Maheda, SE	Engelin Mamudi
6. Enempahembang	R. Lesawengen	-
7. Tapuang	Treenov T. Pontoh, SH	Ch. Maloringan, ST
8. Tona II	Vonneke Parera, S.IP	Maria M. Rimper, SE

Sumber : Seksi Pemerintahan Kantor Kecamatan Tahuna Timur

Tabel : 2.4. Status Kelurahan, dan Jumlah Lingkungan dan Jumlah RT
Di Kecamatan .Tahuna Timur
2013

Kelurahan	Status Swadaya/ Swakarya/Swasembada	Jumlah Lingkungan	Jumlah RT
[1]	[2]	[3]	
1. Lesa	Swakarya	3	6
2. Batulewehe	Swadaya	2	4
3. Tidore	Swakarya	3	11
4. Tona I	Swakarya	2	8
5. Dumuhung	Swakarya	4	12
6. Enempahembang	Swadaya	2	4
7. Tapuang	Swakarya	3	10
8. Tona II	Swakarya	3	9
	2013	22	64

Sumber : Seksi Pembangunan Kantor Kecamatan Tahuna Timur

Tabel : 2.5. Jumlah Penduduk dan Pemilih
Di Kecamatan Tahuna Timur
2013

Kelurahan	Penduduk	Pemilih
[1]	[2]	[3]
1. Lesa	728	594
2. Batulewehe	652	505
3. Tidore	2.712	2.114
4. Tona I	2.598	1.952
5. Dumuhung	2.148	1.632
6. Enempahembang	329	262
7. Tapuang	1.583	1.201
8. Tona II	2.068	1.628
2013	12.818	9.888
2012	12.659	9.928
2011	12.569	9.700
2010	12.429	9.441
2009	12.136	9.346

Sumber : PPK Kecamatan Tahuna Timur

3. Penduduk dan Ketenagakerjaan

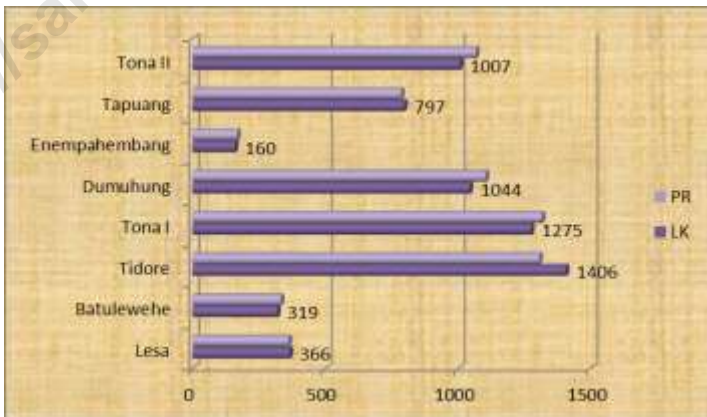
Jumlah penduduk di kecamatan Tahuna Timur pada tahun 2013 sebanyak 12.818 jiwa dengan kepadatan 510 jiwa/km, dengan penduduk terbanyak dikelurahan Tidore 2.712 jiwa. Dibandingkan dengan kelurahan Dumuhung yang memiliki luas wilayah terbesar dengan jumlah penduduk sebanyak 2.148 jiwa. Ini berarti kelurahan Tidore yang memiliki luas 2,35 km² merupakan daerah yang padat penduduknya. Untuk luas kelurahan lain lihat tabel 3.1

Penduduk menurut jenis kelamin, Penduduk menurut jenis kelamin dan seks rasio, Penduduk menurut jenis kelamin dan Kelompok umur, Penduduk menurut kewarganegaraan, Banyaknya kelahiran dan kematian, penduduk menurut mata pencaharian dapat dilihat pada tabel 3.2 s.d 3.10

Grafik 3.1 Jumlah Penduduk di Kecamatan Tahuna Timur



Grafik 3.2 Penduduk Menurut Jenis Kelamin di Kecamatan Tahuna Timur 2013



Tabel : 3.1. Jumlah Penduduk, Luas, dan Kepadatan Penduduk
Di Kecamatan Tahuna Timur
2013

Kelurahan	Jumlah Penduduk	Luas (Km ²)	Kepadatan (Jiwa/Km)
[1]	[2]	[3]	[4]
1. Lesa	728	1,80	404
2. Batulewehe	652	2,19	298
3. Tidore	2.712	2,35	1.154
4. Tona I	2.598	3,98	653
5. Dumuhung	2.148	7,17	300
6. Enempahembang	329	1,45	227
7. Tapuang	1.583	2,57	616
8. Tona II	2.068	3,64	568
2013	12.818	25,15	510
2012	12.659	25,15	503
2011	12.569	25,15	499
2010	12.429	25,15	494
2009	12.136	25,15	482

Sumber : Kantor Kecamatan Tahuna Timur

Tabel : 3.2.

Penduduk Menurut Jenis Kelamin
Di Kecamatan Tahuna Timur
2013

Kelurahan	Penduduk		Jumlah
	Laki-laki	Perempuan	
[1]	[2]	[3]	[4]
1. Lesa	366	362	728
2. Batulewehe	319	333	652
3. Tidore	1.406	1.306	2.712
4. Tona I	1.275	1.316	2.598
5. Dumuhung	1.044	1.104	2.148
6. Enempahembang	160	169	329
7. Tapuang	797	786	1.583
8. Tona II	1.007	1.068	2.068
2013	6.374	6.444	12.818
2012	6.348	6.311	12.659
2011	6.299	6.270	12.569
2010	6.223	6.206	12.429
2009	6.007	6.129	12.136

Sumber : Kantor Kecamatan Tahuna Timur

Tabel : 3.3. Penduduk Menurut Jenis Kelamin dan Sex Rasio
Di Kecamatan Tahuna Timur
2013

Kelurahan	Penduduk		Jumlah	Sex Rasio
	Laki-laki	Perempuan		
[1]	[2]	[3]	[4]	[5]
1. Lesa	366	362	728	101
2. Batulewehe	319	333	652	96
3. Tidore	1.406	1.306	2.712	108
4. Tona I	1.275	1.316	2.598	96
5. Dumuhung	1.044	1.104	2.148	95
6. Enempahembang	160	169	329	95
7. Tapuang	797	786	1.583	101
8. Tona II	1.007	1.068	2.068	94
2013	6.374	6.444	12.818	99
2012	6.348	6.311	12.659	101
2011	6.299	6.270	12.569	100
2010	6.223	6.206	12.429	100
2009	6.007	6.129	12.136	98

Sumber : Kantor Kecamatan Tahuna Timur

Tabel : 3.4. Penduduk Menurut Jenis Kelamin dan Kelompok Umur
Di Kecamatan Tahuna Timur
2013

Kelompok Umur	Penduduk		Jumlah
	Laki-laki	Perempuan	
[1]	[2]	[3]	[4]
0 – 4	454	449	903
5 – 9	358	535	893
10 – 14	681	676	1.357
15 – 19	655	664	1.319
20 – 24	608	595	1.203
25 – 29	597	593	1.190
30 – 34	474	472	946
35 – 39	563	556	1.119
40 – 44	579	517	1.096
45 – 49	429	430	859
50 – 54	264	270	534
55 – 59	229	248	477
60 – 64	138	142	280
65 – 69	117	112	229
70 – 74	105	103	208
75 +	94	111	205
2013	6.345	6.473	12.818
2012	6.348	6.311	12.659
2011	6.299	6.270	12.569
2010	6.223	6.206	12.429
2009	6.007	6.129	12.136

Sumber: Kantor Kecamatan Tahuna Timur

Tabel : 3.5. Jumlah Lingkungan, RT, Penduduk, dan Penduduk per Rumah tangga Di Kecamatan Tahuna Timur 2013

Kelurahan	Lingkungan	RT	Penduduk	Penduduk Per Rumah Tangga
[1]	[2]	[3]	[4]	[5]
1. Lesa	3	6	728	-
2. Batulewehe	2	4	652	-
3. Tidore	3	11	2.712	-
4. Tona I	2	8	2.598	-
5. Dumuhung	4	12	2.148	-
6. Enempahembang	2	4	329	-
7. Tapuang	3	10	1.583	-
8. Tona II	3	9	2.068	-
2013	22	64	12.818	-
2012	22	64	12.659	-
2011	22	64	12.569	-
2010	22	64	12.429	-
2009	22	64	12.136	-

Sumber : Kantor Kecamatan Tahuna Timur

Tabel : 3.6. Penduduk Menurut Jenis Kelamin dan Kewarganegaraan
Di Kecamatan Tahuna Timur
2013

Kelurahan	WNI		Jumlah	WNA		Jumlah
	Laki-laki	Perem puan		Laki-laki	Perem puan	
[1]	[2]	[3]	[4]	[5]	[6]	[7]
1. Lesa	366	362	728	-	-	-
2. Batulewehe	319	333	652	-	-	-
3. Tidore	1.406	1.306	2.712	-	-	-
4. Tona I	1.275	1.316	2.598	-	-	-
5. Dumuhung	1.044	1.104	2.148	-	-	-
6. Enempahembang	160	169	329	-	-	-
7. Tapuang	797	786	1.583	-	-	-
8. Tona II	1.007	1.068	2.068	-	-	-
2013	6.374	6.444	12.818	-	-	-
2012	6.348	6.311	12.659	-	-	-
2011	6.299	6.270	12.569	-	-	-
2010	6.223	6.206	12.429	-	-	-
2009	6.007	6.129	12.136	-	-	-

Sumber : Kantor Kecamatan Tahuna Timur

Tabel : 3.7. Banyaknya Kelahiran, Kematian, dan Perpindahan Penduduk Di Kecamatan Tahuna Timur 2013

Kelurahan	Kelahiran	Kematian	Perpindahan	
			Masuk	Keluar
[1]	[2]	[3]	[4]	[5]
1. Lesa	3	7	4	-
2. Batulewehe	4	8	2	9
3. Tidore	21	16	15	17
4. Tona I	21	10	37	36
5. Dumuhung	13	10	60	16
6. Enempahembang	4	5	2	-
7. Tapuang	16	9	17	23
8. Tona II	25	21	19	54
2013	107	86	156	125
2012	111	81	173	150
2011	84	118	256	250
2010	48	28	199	32
2009	25	29	47	39

Sumber : Kantor Kecamatan Tahuna Timur

Tabel : 3.8. Banyaknya Pegawai Negeri Sipil Menurut Golongan
Di Kecamatan Tahuna Timur
2013

UNIT KERJA	I	II	III	IV	Jumlah
[1]	[2]	[3]	[4]	[5]	[6]
1. Sekretariat DPRD	-	13	19	4	36
2. Dinas Energi dan Sumber Daya Mineral	-	6	16	3	25
3. Dinas Kebudayaan dan Pariwisata	-	10	15	5	30
4. Dinas Kelautan dan Perikanan	-	4	26	4	34
5. Dinas kependudukan dan Pencatatan Sipil	-	15	19	4	39
6. Dinas Kesehatan	-	13	35	7	55
7. Dinas Pekerjaan Umum	-	37	50	3	90
8. Dinas Pendidikan Pemuda dan Olahraga	-	17	37	23	77
9. Dinas Perhubungan Komunikasi dan Informatika	-	48	26	-	79
10. Dinas Sosial Tenaga Kerja dan Transmigrasi	1	6	16	4	27
11. Dinas Tata Perkotaan dan Pemadam Kebakaran	-	7	20	4	31
12. Badan Keluarga Berencana dan Pemberdayaan Perempuan	-	5	20	3	28
13. Badan Kepegawaian Daerah Pendidikan dan Pelatihan	-	16	22	6	44
14. Badan Kesatuan Bangsa Politik & Perlindungan Masyarakat	-	9	15	4	21
15. Badan Ketahanan Pangan	-	4	9	5	18
16. Badan Lingkungan Hidup	-	4	15	4	23
17. Badan Pengelolaan Wilayah Perbatasan Pulau-pulau Terkecil & Pulau Terluar	-	5	15	2	22

Tabel : 3.8.

Banyaknya Pegawai Negeri Sipil Menurut Golongan
Di Kecamatan Tahuna Timur
2013

Lanjutan

UNIT KERJA	I	II	III	IV	Jumlah
[1]	[2]	[3]	[4]	[5]	[6]
18. Badan Perencanaan Pembangunan Daerah	-	8	19	6	33
19. Inspektorat Wilayah	-	5	5	1	11
20. Kantor Perpustakaan Arsip & Dokumentasi	-	5	5	1	11
21. Satuan Polisi Pamong Praja	-	15	9	1	25
22. Kantor Kecamatan Tahuna Timur	-	6	12	1	19
23. Puskesmas Tahuna	-	21	15	-	36
24. Kementerian Agama	-	30	95	12	137
27. Kantor Pengadilan Agama	-	2	10	3	15
28. Kejaksaan Negeri Tahuna	-	9	21	2	32
29. Dinas PU Propinsi	4	22	27	2	55
29. BPS Kab. Kep. Sangihe	1	7	17	1	26
30. Kelurahan Lesa	-	2	5	-	7
31. Kelurahan Batulewehe	-	1	4	-	5
32. Kelurahan Tidore	-	3	5	-	8
18. Kelurahan Tona I	-	1	7	-	8
19. Kelurahan Dumuhung	-	4	4	-	8
20. Kelurahan Enempahembang	-	1	3	-	4
21. Kelurahan Tapuang	-	2	6	-	8
22. Kelurahan Tona II	-	-	7	-	7
23. Guru SD/SLTP/SMU/SMK	3	28	108	107	243

Sumber : Badan Kepegawaian Daerah, Pendidikan & Pelatihan Kab. Sangihe

Tabel : 3.9. Banyaknya Penduduk Menurut Mata Pencaharian
Di Kecamatan Tahuna Timur
2013

Kelurahan	Petani	Nelayan	Pedagang	PNS
[1]	[2]	[3]	[4]	[5]
1. Lesa	134	28	6	32
2. Batulewehe	46	9	15	71
3. Tidore	4	392	199	78
4. Tona I	130	15	38	111
5. Dumuhung	139	8	100	121
6. Enempahembang	54	12	5	39
7. Tapuang	126	13	40	61
8. Tona II	159	9	36	268
2013	793	490	439	781
2012	873	600	475	760
2011	777	471	418	664
2010	779	381	362	626
2009	726	496	381	476

Sumber : Kantor Kecamatan Tahuna Timur

Tabel : 3.9. Banyaknya Penduduk Menurut Mata Pencarian
Di Kecamatan Tahuna Timur
2013

Lanjutan

Kelurahan	TNI	Lainnya	Jumlah
[1]	[2]	[3]	[4]
1. Lesa	5	210	415
2. Batulewehe	9	125	275
3. Tidore	54	487	1.214
4. Tona I	42	237	573
5. Dumuhung	33	219	620
6. Enempahembang	5	248	363
7. Tapuang	24	217	421
8. Tona II	57	588	1.117
2013	209	2.331	4.998
2012	207	2.080	4.995
2011	159	1.918	4.515
2010	129	2.079	4.456
2009	202	1.709	3.965

Sumber : Kantor Kecamatan Tahuna Timur

4. Sosial, Pendidikan, Kesehatan dan Sosial lainnya

Salah satu faktor utama keberhasilan pembangunan suatu daerah adalah tersedianya sumber daya manusia yang berkualitas. Pemerintah secara konsisten berupaya melalui jalur pendidikan meningkatkan SDM penduduk di kecamatan Tahuna Timur.

Peningkatan SDM ini lebih difokuskan pada pemberian kesempatan yang seluas-luasnya bagi penduduk untuk bersekolah.

Adapun dikecamatan Tahuna Timur terdapat banyak sekolah. Sekolah Dasar Negeri/ Swasta, SLTP Negeri/ Swasta, SMU Negeri/ Swasta dan SMK Negeri. (lihat tabel 4.1 s.d 4.10)

Tahuna Timur memiliki 1 (satu) buah Puskesmas umum, 2 (dua) puskesmas pembantu, dan 1 (satu) balai pengobatan KKIA. Banyaknya posyandu, tenaga kesehatan, pencapaian KB dan lain-lain (lihat tabel 4.11 s.d 4.18)

Banyaknya penduduk sejahtera dan prasejahtera lihat tabel 4.19. Penduduk menurut agama yang dianut (lihat tabel 4.20) banyaknya tempat ibadah (lihat tabel 4.21) banyaknya nikah, talak, rujuk dan cerai (lihat tabel 4.22) Banyaknya bangunan rumah berdasarkan jenisnya (lihat tabel 4.23)

Tabel : 4.1.

Banyaknya TK, Guru, dan Murid
Di Kecamatan Tahuna Timur
2013

Kelurahan	Sekolah	Guru	Murid
[1]	[2]	[3]	[4]
1. Lesa	1	2	18
2. Batulewehe	-	-	-
3. Tidore	1	6	47
4. Tona I	2	9	61
5. Dumuhung	2	7	46
6. Enempahembang	1	2	14
7. Tapuang	1	4	30
8. Tona II	2	8	68
2013	10	38	284
2012	10	38	314
2011	10	38	311
2010	10	34	311
2009	10	34	311

Sumber :Dinas Diknas Kecamatan Tahuna Timur

Tabel : 4.2.

Banyaknya SD, Guru, dan Murid
Di Kecamatan Tahuna Timur
2013

Kelurahan	Sekolah		Guru		Murid	
	Negeri	Swasta	Negeri	Swasta	Negeri	Swasta
[1]	[2]	[3]	[4]	[5]	[6]	[7]
1. Lesa	-	1	-	6	-	78
2. Batulewehe	-	1	-	7	-	37
3. Tidore	1	-	11	-	146	-
4. Tona I	1	-	12	-	184	-
5. Dumuhung	1	1	20	-	128	-
6. Enempahembang	1	-	3	-	34	-
7. Tapuang	1	-	8	-	91	-
8. Tona II	1	-	9	-	154	-
2013	6	3	63	13	737	115
2012	6	3	76	24	698	119
2011	6	3	52	24	796	127
2010	6	3	68	4	805	256
2009	6	3	68	4	805	256

Sumber : Dinas Diknas Kecamatan Tahuna Timur

Tabel : 4.3. Banyaknya Gedung SD, Ruang Kelas, dan Kelas Di Kecamatan Tahuna Timur 2013

Kelurahan	Gedung		Ruang Kelas		Kelas	
	Negeri	Swasta	Negeri	Swasta	Negeri	Swasta
[1]	[2]	[3]	[4]	[5]	[6]	[7]
1. Lesa	-	1	-	6	-	6
2. Batulewehe	-	1	-	6	-	6
3. Tidore	1	-	8	-	7	-
4. Tona I	1	-	10	-	8	-
5. Dumuhung	1	-	6	-	6	-
6. Enempahembang	1	-	3	-	2	-
7. Tapuang	1	-	6	-	6	-
8. Tona II	1	1	6	6	6	6
2013	6	3	42	18	35	18
2012	6	3	42	18	35	18
2011	6	3	42	18	35	18
2010	6	3	42	18	33	18
2009	6	3	42	18	33	18

Sumber : Dinas Diknas Kecamatan Tahuna Timur

Tabel : 4.4.

**Banyaknya Murid SD Menurut Kelas
Di Kecamatan Tahuna Timur
2013**

Kelurahan	Kelas						Jumlah
	I	II	III	IV	V	VI	
[1]	[2]	[3]	[4]	[5]	[6]	[7]	[8]
1. Lesa	15	14	10	14	18	7	78
2. Batulewehe	7	6	3	7	6	8	37
3. Tidore	16	19	11	28	38	34	146
4. Tona I	22	28	21	47	30	36	184
5. Dumuhung	18	23	8	17	28	34	128
6. Enempahembang	8	6	3	4	5	8	34
7. Tapuang	13	15	9	16	19	19	91
8. Tona II	23	28	16	32	29	26	154
2013	122	139	81	165	173	172	852
2012	139	81	165	173	172	148	864
2011	78	175	177	175	161	157	923
2010	204	179	159	174	173	172	1.061
2009	204	179	159	174	173	172	1.061

Sumber : Dinas Diknas Kecamatan Tahuna Timur

Tabel : 4.5. Banyaknya SLTP, Guru, dan Murid
Di Kecamatan Tahuna Timur
2013

Kelurahan	Sekolah		Guru		Murid	
	Negeri	Swasta	Negeri	Swasta	Negeri	Swasta
[1]	[2]	[3]	[4]	[5]	[6]	[7]
1. Lesa	-	-	-	-	-	-
2. Batulewehe	-	-	-	-	-	-
3. Tidore	-	1	13	1	67	-
4. Tona I	2	-	28	8	488	-
5. Dumuhung	-	-	-	-	-	-
6. Enempahembang	-	-	-	-	-	-
7. Tapuang	-	-	-	-	-	-
8. Tona II	-	-	-	-	-	-
2013	2	1	41	9	555	-

Sumber : Dinas Diknas Kecamatan Tahuna Timur

Tabel : 4.6. Banyaknya Gedung SLTP, Ruang Kelas, dan Kelas
Di Kecamatan Tahuna Timur
2013

Kelurahan	Gedung		Ruang Kelas		Kelas	
	Negeri	Swasta	Negeri	Swasta	Negeri	Swasta
[1]	[2]	[3]	[4]	[5]	[6]	[7]
1. Lesa	-	-	-	-	-	-
2. Batulewehe	-	-	-	-	-	-
3. Tidore	-	1	-	8	-	3
4. Tona I	2	-	20	-	6	-
5. Dumuhung	-	-	-	-	-	-
6. Enempahembang	-	-	-	-	-	-
7. Tapuang	-	-	-	-	-	-
8. Tona II	-	-	-	-	-	-
2013	2	1	20	8	6	3
2012	2	1	20	8	6	3
2011	2	1	20	6	6	3

Sumber : Dinas Diknas Kecamatan Tahuna Timur

Tabel : 4.7. Banyaknya Murid SLTP Menurut Kelas Di Kecamatan Tahuna Timur 2013

Kelurahan	Kelas			Jumlah
	VI	VIII	IX	
[1]	[2]	[3]	[4]	[5]
1. Lesa	-	-	-	-
2. Batulewehe	-	-	-	-
3. Tidore	18	26	23	67
4. Tona I	152	174	162	488
5. Dumuhung	-	-	-	-
6. Enempahembang	-	-	-	-
7. Tapuang	-	-	-	-
8. Tona II	-	-	-	-
	-	-	-	-
2013	170	200	185	555
2012	173	198	185	556
2011	198	185	184	567
2010	198	185	184	567
2009	198	185	184	567

Sumber : Dinas Diknas Kecamatan Tahuna Timur

Tabel : 4.8.

Banyaknya SLTA, Guru, dan Murid
Di Kecamatan Tahuna Timur
2013

Kelurahan	Sekolah		Guru		Murid	
	Negeri	Swasta	Negeri	Swasta	Negeri	Swasta
[1]	[2]	[3]	[4]	[5]	[6]	[7]
1. Lesa	-	-	-	-	-	-
2. Batulewehe	-	-	-	-	-	-
3. Tidore	-	1	3	14	-	75
4. Tona I	2	-	49	11	491	-
5. Dumuhung	1	-	29	9	435	-
6. Enempahembang	-	-	-	-	-	-
7. Tapuang	-	-	-	-	-	-
8. Tona II	1	-	35	7	873	-
2013	4	1	116	41	1.799	75
2012	4	1	116	41	1.732	65
2011	4	1	117	40	1.486	68
2010	4	1	114	34	1.472	61
2009	4	1	114	34	1.472	61

Sumber : Dinas Diknas Kecamatan Tahuna Timur

Tabel : 4.9. Banyaknya Gedung SLTA, Ruang Kelas, dan Kelas Di Kecamatan Tahuna Timur 2013

Kelurahan	Gedung		Ruang Kelas		Kelas	
	Negeri	Swasta	Negeri	Swasta	Negeri	Swasta
[1]	[2]	[3]	[4]	[5]	[6]	[7]
1. Lesa	-	-	-	-	-	-
2. Batulewehe	-	-	-	-	-	-
3. Tidore	-	1	-	4	-	3
4. Tona I	2	-	27	-	6	-
5. Dumuhung	1	-	21	-	3	-
6. Enempahembang	-	-	-	-	-	-
7. Tapuang	-	-	-	-	-	-
8. Tona II	1	-	25	-	3	-
2013	4	1	73	4	12	3
2012	4	1	73	4	12	3
2011	4	1	64	13	9	3
2010	4	1	64	13	9	3
2009	4	1	64	13	9	3

Sumber : Dinas Diknas Kecamatan Tahuna Timur

Tabel :
4.10.Banyaknya Murid SLTA Menurut Kelas
Di Kecamatan Tahuna Timur
2013

Kelurahan	Kelas			Jumlah
	X	XI	XII	
[1]	[2]	[3]	[4]	[5]
1. Lesa	-	-	-	-
2. Batulewehe	-	-	-	-
3. Tidore	30	24	21	75
4. Tona I	237	154	100	491
5. Dumuhung	142	131	162	435
6. Enempahembang	-	-	-	-
7. Tapuang	-	-	-	-
8. Tona II	299	310	264	873
2013	708	619	547	1.874
2012	668	619	547	1.798
2011	490	524	519	1.533
2010	490	524	519	1.533
2009	490	524	519	1.533

Sumber : Dinas Diknas Kecamatan Tahuna Timur

Tabel : 4.11. Banyaknya Rumah Sakit, Puskesmas, dan Balai Pengobatan Di Kecamatan Tahuna Timur 2013

Kelurahan	Rumah Sakit	Puskesmas			Balai Pengobatan		
		Umum	Pem bantu	Keliling	Umum	KKIA	Lainnya
[1]	[2]	[3]	[4]	[5]	[6]	[7]	[8]
1. Lesa	-	-	1	-	-	-	-
2. Batulewehe	-	-	-	-	-	-	-
3. Tidore	-	-	-	-	-	-	-
4. Tona I	-	-	-	-	-	-	-
5. Dumuhung	-	-	-	-	-	-	-
6. Enempahembang	-	-	1	-	-	-	-
7. Tapuang	-	-	-	-	-	1	-
8. Tona II	-	1	-	-	-	-	-
2013	-	1	2	-	-	1	-

Sumber : Puskesmas Kecamatan Tahuna Timur

Tabel : 4.12.

Banyaknya Tenaga Kesehatan
Di Kecamatan Tahuna Timur
2013

Kelurahan	Dokter	Dokter Gigi	Apoteker	Sarjana Kesehatan	Paramedis	Non Paramedis
[1]	[2]	[3]	[4]	[5]	[6]	[7]
1. Lesa	-	-	-	-	1	-
2. Batulewehe	-	-	-	-	1	-
3. Tidore	1	-	-	-	1	-
4. Tona I	2	-	-	-	4	-
5. Dumuhung	-	-	-	-	-	-
6. Enempahembang	-	-	-	-	1	-
7. Tapuang	3	-	-	-	4	-
8. Tona II	2	1	-	-	6	-
2013	8	1	-	-	18	-

Sumber : Puskesmas Kecamatan Tahuna Timur

Tabel : 4.13 Banyaknya Posyandu, Apotik, dan Toko Obat
Di Kecamatan Tahuna Timur
2013

Kelurahan	Posyandu	Apotik	Toko Obat
[1]	[2]	[3]	[4]
1. Lesa	1	-	-
2. Batulewehe	1	-	-
3. Tidore	1	-	-
4. Tona I	1	-	-
5. Dumuhung	1	-	-
6. Enempahembang	1	-	-
7. Tapuang	1	-	1
8. Tona II	1	1	-
2013	8	1	1

Sumber : Puskesmas Kecamatan Tahuna Timur

Tabel : 4.14.

Hasil Imunisasi
Di Kecamatan Tahuna Timur
2013

Kelurahan	BCG	DPT	Polio	Campak
[1]	[2]	[3]	[4]	[5]
1. Lesa	3	3	5	1
2. Batulewehe	4	5	11	-
3. Tidore	2	9	11	3
4. Tona I	2	1	2	-
5. Dumuhung	4	1	12	3
6. Enempahembang	2	6	4	1
7. Tapuang	4	5	4	4
8. Tona II	3	7	9	4
2013	24	37	58	16
2012	22	35	56	13
2011	13	9	15	5
2010	9	40	19	70
2009	23	25	28	25

Sumber : Puskesmas Kecamatan Tahuna Timur

Tabel : 4.15. Jumlah Target dan Hasil Imunisasi Di Kecamatan Tahuna Timur 2013

Kelurahan	TFH Ibu Hamil			TT Anak		
	Target	Hasil		Target	Hasil	
		I	II		I	II
[1]	[2]	[3]	[4]	[5]	[6]	[7]
1. Lesa	-	-	1	-	-	-
2. Batulewehe	-	2	2	-	-	-
3. Tidore	-	1	-	-	-	-
4. Tona I	-	2	2	-	-	-
5. Dumuhung	-	-	-	-	-	-
6. Enempahembang	-	3	1	-	-	-
7. Tapuang	-	4	2	-	-	-
8. Tona II	-	-	2	-	-	-
2013	-	12	10	-	-	-
2012	-	48	26	-	-	-
2011	-	6	9	-	-	-
2010	-	-	-	-	-	-
2009	3	85	-	-	-	-

Sumber : Puskesmas Kecamatan Tahuna Timur

Tabel : 4.16. Banyaknya Klinik KB, Tenaga Medis, Tenaga PLKB, dan PUS
Di Kecamatan Tahuna Timur
2013

Kelurahan	Klinik KB	Tenaga Medis		Tenaga PLKB		PUS
		Medis	Paramedis	Medis	Paramedis	
[1]	[2]	[3]	[4]	[5]	[6]	[7]
1. Lesa	-	-	-	-	-	*-
2. Batulewehe	-	-	-	-	-	*-
3. Tidore	-	-	-	-	-	*-
4. Tona I	-	-	-	-	-	*-
5. Dumuhung	-	-	-	-	-	*-
6. Enempahembang	-	-	-	-	-	*-
7. Tapuang	-	-	-	-	-	*-
8. Tona II	-	-	-	-	-	*-
2012	1	1	1	1	1	*-
2011	-	-	-	-	-	2.765
2010	1	1	1	1	1	-
2009	1	1	1	1	1	4.520

Sumber : PLKB Kecamatan Tahuna Timur

Ket : *tidak ada data

Tabel : 4.17.

Banyaknya Peserta KB
Di Kecamatan Tahuna Timur
2013

Kelurahan	PUS	Akseptor KB Aktif	Pasangan KB Lestari
[1]	[2]	[3]	[4]
1. Lesa	132	104	-
2. Batulewehe	97	88	-
3. Tidore	479	335	-
4. Tona I	404	353	-
5. Dumuhung	334	227	-
6. Enempahembang	55	38	-
7. Tapuang	239	166	-
8. Tona II	333	184	-
2013	2.067	1.494	-
2012	2.055	1.485	-
2011	3.206	2.216	-
2010	1.849	1.487	-
2009	3.251	2.039	23

Sumber : PLKB Kecamatan Tahuna Timur

Tabel : 4.18.

Banyaknya Pencapaian KB
Di Kecamatan Tahuna Timur
s.d 2013

Tahun	IUD	Pil	Kondom	Suntik
[1]	[2]	[3]	[4]	[5]
2013	-	-	-	-
2012	90	333	10	652
2011	104	404	84	568
2010	102	400	84	564
2009	102	589	4	569

Sumber : PLKB Kecamatan Tahuna Timur

Tabel : 4.18.

Banyaknya Pencapaian KB
Di Kecamatan Tahuna Timur
s.d 2013

Lanjutan

Tahun	IMPL	Intraval	MO	Jumlah
[1]	[2]	[3]	[4]	[5]
2013	-	-	-	-
2012	193	-	77	1.355
2011	260	-	77	1.497
2010	259	-	77	1.486
2009	250	1	77	1.592

Sumber : PLKB Kecamatan Tahuna Timur

Tabel : 4.19. Banyaknya Keluarga Sejahtera dan Prasejahtera
Di Kecamatan Tahuna Timur
2013

Kelurahan	Prasejahtera	Sejahtera I	Sejahtera II	Sejahtera III	Sejahtera III Plus
1. Lesa	33	55	57	63	-
2. Batulewehe	8	142	33	5	1
3. Tidore	72	88	383	238	38
4. Tona I	53	34	278	215	179
5. Dumuhung	94	104	192	226	23
6. Enempahembang	19	80	-	-	-
7. Tapuang	30	88	212	124	6
8. Tona II	93	159	277	78	5
2013	412	740	1.432	949	254
2012	453	676	1.454	758	97
2011	514	1.172	1.043	536	174
2010	518	1.172	1.057	531	170
2009	515	1.172	1.057	531	170

Sumber : PLKB Kecamatan Tahuna Timur

Tabel : 4.20. Banyaknya Penduduk Menurut Agama Yang Dianutnya
Di Kecamatan Tahuna Timur
2013

Kelurahan	Islam	Kristen	Katolik
[1]	[2]	[3]	[4]
1. Lesa	3	712	-
2. Batulewehe	29	624	-
3. Tidore	2.626	276	9
4. Tona I	182	2.196	38
5. Dumuhung	128	1.985	28
6. Enempahembang	-	339	-
7. Tapuang	17	1.537	-
8. Tona II	85	1.953	42
2013	3.070	9.622	117
2012	2.955	9.488	117
2011	2.955	9.473	132
2010	3.001	9.295	124
2009	2.977	9.035	116

Sumber : Kantor Kecamatan Tahuna Timur

Tabel : 4.20. Banyaknya Penduduk Menurut Agama yang Dianutnya
Di Kecamatan Tahuna Timur
2013

Lanjutan

Kelurahan	Hindu	Budha	Jumlah
[1]	[2]	[3]	[4]
1. Lesa	-	-	715
2. Batulewehe	-	-	653
3. Tidore	-	1	2.912
4. Tona I	-	2	2.418
5. Dumuhung	5	1	2.147
6. Enempahembang	-	-	339
7. Tapuang	-	-	1.554
8. Tona II	-	-	2.080
2013	5	4	12.818
2012	5	4	12.659
2011	5	4	12.569
2010	5	4	12.429
2009	5	3	12.136

Sumber : Kantor Kecamatan Tahuna Timur

Tabel : 4.21.

Banyaknya Tempat Ibadah
Di Kecamatan Tahuna Timur
2013

Kelurahan	Masjid	Mushalla	Langgar
[1]	[2]	[3]	[4]
1. Lesa	-	-	-
2. Batulewehe	-	-	-
3. Tidore	1	4	-
4. Tona I	-	2	-
5. Dumuhung	-	-	-
6. Enempahembang	-	-	-
7. Tapuang	-	-	-
8. Tona II	-	-	-
2013			
2012	1	6	-
2011	1	6	-
2010	1	6	-

Sumber : Kantor Kecamatan Tahuna Timur

Tabel : 4.21.

Banyaknya Tempat Ibadah
Di Kecamatan Tahuna Timur
2013

Lanjutan

Kelurahan	Gereja	Pura	Vihara
[1]	[2]	[3]	[4]
1. Lesa	3	-	-
2. Batulewehe	1	-	-
3. Tidore	-	-	-
4. Tona I	4	-	-
5. Dumuhung	4	-	-
6. Enempahembang	1	-	-
7. Tapuang	2	-	-
8. Tona II	1	-	-
2013			
2012	16	-	-
2011	15	-	-
2010	15	-	-

Sumber : Kantor Kecamatan Tahuna Timur

Tabel : 4.22. Banyaknya Nikah, Talak, Rujuk, dan Cerai
Di Kecamatan Tahuna Timur
2013

Tahun	Nikah	Talak	Rujuk	Cerai
[1]	[2]	[3]	[4]	[5]
2013	21	3	6	3
2012	14	4	8	2
2011	16	8	4	2
2010	20	10	2	4
2009	21	8	1	3
2008	51	23	1	22

Sumber : Kantor Urusan Agama Kecamatan Tahuna Timur

Tabel : 4.23 Banyaknya Bangunan Rumah Berdasarkan Jenisnya
Di Kecamatan Tahuna Timur
2013

Kelurahan	Rumah Permanen	Rumah Semi Permanen	Rumah Kayu	Rumah Bambu (Lainnya)
[1]	[2]	[3]	[4]	[5]
1. Lesa	42	96	30	8
2. Batulewehe	55	104	12	6
3. Tidore	168	370	27	-
4. Tona I	221	374	70	2
5. Dumuhung	218	370	16	2
6. Enempahembang	7	48	22	4
7. Tapuang	68	185	48	3
8. Tona II	136	518	48	8
2013	915	2.065	273	33
2012	904	2.065	284	33
2011	901	2.035	315	27
2010	865	2.071	309	33
2009	865	2.071	330	33

Sumber : Kantor Kecamatan Tahuna Timur

5. Pertanian

Penggunaan lahan di Kecamatan Tahuna Timur terdiri dari lahan pertanian dan lahan bukan pertanian. Lahan pertanian yaitu lahan sawah dan lahan bukan sawah dan lahan bukan pertanian yaitu lahan tempat tinggal, lahan bukan tempat tinggal dan lahan lainnya. (lihat tabel 5.1)

Luas panen, Produksi dan rata-rata produksi hasil pertanian ubi kayu, dan produksi sayur-sayuran dapat dilihat pada tabel 5.2 s.d 5.3.

Produksi perkebunan rakyat, buah-buahan, populasi ternak, unggas, banyaknya RT perikanan dan produksi perikanan laut. (lihat tabel 5.4 s.d 5.9).

Tabel : 5.1.

Penggunaan Lahan
Di Kecamatan Tahuna Timur
2013

[1]	[2]
Penggunaan Lahan	Luas (Ha)
1. Lahan Pertanian	
a. Lahan Sawah	578,67
b. Lahan bukan Sawah (Tegal, Huma, Kebun, Tambak, dll)	578,67
2. Lahan Bukan Pertanian	1.623,33
a. Lahan Tempat Tinggal	1.371,94
b. Lahan Bukan Tempat Tinggal (Pertokoan, Industri, dll)	238,88
c. Lainnya (Lahan Tidur)	12,51
2013	2.202,00

Sumber : Kantor Kecamatan Tahuna Timur

Tabel : 5.2. Luas Panen, Produksi, dan Rata-rata Produksi Ubi Kayu Di Kecamatan Tahuna Timur 2013

Kelurahan	Luas Panen (Ha)	Produksi (Ton)	Produktifitas (Ton/Ha)
[1]	[2]	[3]	[4]
1. Lesa	2	30	20
2. Batulewehe	2	35	20
3. Tona I	1	20	20
4. Tidore	-	-	-
5. Dumuhung	3	15	20
6. Enempahembang	2	15	20
7. Tapuang	2	20	20
8. Tona II	2	20	20
2013	14	155	114
2012	13	195	105
2011	13	195	105
2010	12	180	105

Sumber : Kantor Kecamatan Tahuna Timur

Tabel : 5.3. Produksi Tanaman Sayur-sayuran
Di Kecamatan Tahuna Timur
2013

Kelurahan	Cabe	Kacang Panjang	Ketimun	Terung	Bayam	Jumlah Produksi (Kwn)
[1]	[2]	[3]	[4]	[5]	[6]	[7]
1. Lesa	1,3	0,6	1,2	0,4	0,4	3,4
2. Batulewehe	0,6	-	0,8	0,5	0,4	2,1
3. Tidore	-	-	-	0,2	0,2	0,4
4. Tona I	1,6	0,8	8,7	0,8	0,6	4,3
5. Dumuhung	2,2	4,0	0,4	0,6	2,4	9,6
6. Enempahembang	0,8	0,4	0,4	0,4	0,6	2,7
7. Tapuang	1,2	0,6	0,8	0,8	0,8	4,3
8. Tona II	1,5	2,4	1,4	0,7	0,8	6,3
2013	9,2	8,8	13,7	4,4	6,2	33,1
2012	9,0	8,7	4,8	4,3	6,2	32,9
2011	7,1	9,2	4,1	4,3	5,8	21,5
2010	5,5	6	3,7	3,2	4,6	18,6
2009	5,1	6	3	3,	3,3	20,2

Sumber : Kantor Kecamatan Tahuna Timur

Tabel : 5.4. Produksi Perkebunan Rakyat per Jenis Tanaman
Di Kecamatan Tahuna Timur
2013

Kelurahan	Sagu (Ton)	Kelapa (Ton)	Cengkeh (Ton)	Pala (Ton)	Kopi (Ton)	Kakao (Ton)
[1]	[2]	[3]	[4]	[5]	[6]	[7]
1. Lesa	16,1	687	48	482	-	-
2. Batulewehe	7,4	176	84	394	-	-
3. Tidore	-	-	-	-	-	-
4. Tona I	8,5	192	51	356	-	-
5. Dumuhung	12,8	178	220	755	-	-
6. Enempahembang	9,2	118	28	368	-	-
7. Tapuang	8,3	144	98	431	-	-
8. Tona II	13,6	276	196	552	-	-
2013	75,9	1.771	725	3.338	-	-
2012	75,9	1.771	725	3.338	-	-
2011	76,1	1.784,5	726,1	3.301,2	-	-
2010	-	1.731,10	681,80	3.245,80	-	-

Sumber : Kantor Kecamatan Tahuna Timur

Tabel : 5.5. Banyaknya Pohon Buah-buahan, Produksi, dan Produktifitasnya Menurut Jenis Buah-buahan Di Kecamatan Tahuna Timur 2013

Jenis Buah	Banyaknya Pohon	Produksi Kuintal (Kw)	Produktifitas Kuintal (Kw)
[1]	[2]	[3]	[4]
1. Mangga	221	-	-
2. Durian	110	-	-
3. Duku/ Langsat	307	-	-
4. Pepaya	888	-	-
5. Pisang	611	-	-
6. Manggis	100	-	-
7. Salak	18	-	-
8. Nenas	319	-	-
9. Sirsak	121	-	-
10. Jambu Air	94	-	-
11. Jambu Biji	63	-	-
12. Jeruk	87	-	-
13. Rambutan	119	-	-

Sumber : Kantor Kecamatan Tahuna Timur

Tabel : 5.6. Banyaknya Populasi Ternak Menurut Jenisnya
Di Kecamatan Tahuna Timur
2013

Kelurahan	Sapi Perah	Sapi	Kerbau	Kuda	Kambing	Babi
[1]	[2]	[3]	[4]	[5]	[6]	[7]
1. Lesa	-	-	-	-	11	49
2. Batulewehe	-	-	-	-	13	36
3. Tidore	-	2	-	-	318	-
4. Tona I	-	-	-	-	24	48
5. Dumuhung	-	-	-	-	15	63
6. Enempahembang	-	-	-	-	-	36
7. Tapuang	-	-	-	-	18	64
8. Tona II	-	-	-	-	35	35
2013	-	2	-	-	434	331
2012	-	2	-	-	433	330
2011	-	-	-	-	512	352
2010	-	-	-	-	512	324

Sumber : Kantor Kecamatan Tahuna Timur

Tabel : 5.7.

Banyaknya Populasi Unggas Menurut Jenisnya
Di Kecamatan Tahuna Timur
2013

Kelurahan	Itik	Ayam Ras	Ayam Kampung
[1]	[2]	[3]	[4]
1. Lesa	18	-	355
2. Batulewehe	34	-	265
3. Tidore	42	168	93
4. Tona I	38	86	146
5. Dumuhung	60	138	285
6. Enempahembang	18	-	126
7. Tapuang	19	-	182
8. Tona II	27	-	197
2013	256	530	1.649
2012	254	528	1.645
2011	254	528	1.645
2010	231	427	1.365
2009	247	448	1.569

Sumber : Kantor Kecamatan Tahuna Timur

Tabel : 5.8. Banyaknya Rumahtangga Usaha Perikanan
Di Kecamatan Tahuna Timur
2013

Kelurahan	Tanpa Perahu	Perahu Penangkap				Motor Tempel	Kapal Motor	Jumlah
		Kecil	Sedang	Besar	Jukun			
[1]	[2]	[3]	[4]	[5]	[6]	[7]	[8]	[9]
1. Lesa	2	22	6	4	-	6	-	40
2. Batulewehe	1	16	8	2	-	8	-	35
3. Tidore	88	-	12	8	-	16	23	147
4. Tona I	6	8	5	2	-	5	-	26
5. Dumuhung	5	14	9	2	-	8	-	38
6. Enempahembang	-	14	7	2	-	7	-	30
7. Tapuang	4	15	6	4	-	10	2	41
8. Tona II	-	16	4	2	-	5	-	27
2013	106	105	57	26	-	65	25	384
2012	99	92	-	-	-	65	25	348
2011	94	86	36	18	-	41	25	300
2010	82	77	18	4	-	41	22	244

Sumber : Profil Kecamatan Tahuna Timur

Tabel : 5.9

Produksi Perikanan Laut Menurut Jenis Ikan
Di Kecamatan Tahuna Timur
2013

(Ton)

Kelurahan	Jenis Ikan						
	Cakalang /Tuna	Tenggiri	Kakap	Kembung	Tembang	Cumi	Kerapu
[1]	[2]	[3]	[4]	[5]	[6]	[7]	
1. Lesa	8	1,7	1	0,8	0,6	0,9	-
2. Batulewehe	6	1,2	0,6	0,8	0,8	0,8	-
3. Tidore	187	3,5	-	42	0,8	0,8	-
4. Tona I	9	0,8	-	-	-	0,8	-
5. Dumuhung	6	0,8	-	0,6	-	0,6	-
6. Enempahembang	4	0,8	0,8	0,9	05	0,4	-
7. Tapuang	5	0,8	-	-	-	0,4	-
8. Tona II	14	0,8	-	-	-	0,6	-
2013	239	57,9	2,4	46	2,7	5,3	-
2012	236	57,8	2,4	45	2,6	5,2	-
2011	240	58,6	3,1	45	29,2	5,3	3,6
2010	214	65,1	4,9	41,4	38,48	4,3	3,1

Sumber : Profil Kecamatan Tahuna Timur

6. Industri, Pertambangan dan Energi

Usaha industri kecil dan kerajinan rumah tangga di kecamatan Tahuna Timur yang paling besar yaitu kerajinan rumah tangga dari kayu (lihat tabel 6.1)

Banyaknya rumah yang memiliki listrik menurut jenisnya di kecamatan Tahuna Timur sebanyak 3.103 rumah menggunakan listrik PLN dan 21 rumah menggunakan listrik non PLN. (lihat tabel 6.2).

Banyaknya nilai air minum yang disalurkan menurut jenis konsumen dan banyaknya air minum yang disalurkan menurut bulan di kecamatan Tahuna Timur dapat dilihat pada tabel 6.4 dan tabel 6.5.

Grafik 6.1 Banyaknya rumah yang memiliki listrik Di kecamatan Tahuna Timur 2013



Tabel : 6.1. Banyaknya Usaha Industri Kecil dan Kerajinan Rumah tangga
Di Kecamatan Tahuna Timur
2013

Kelurahan	Jenis Industri Kecil/Kerajinan Rumahtangga				
	Batu Bata/ Batako	Meubel	Bengkel	Pandai Besi	Tukang Kayu
[1]	[2]	[3]	[4]	[5]	[6]
1. Lesa	4	1	-	1	18
2. Batulewehe	2	1	2	-	8
3. Tidore	-	-	5	-	2
4. Tona I	1	3	4	-	14
5. Dumuhung	1	4	4	2	24
6. Enempahembang	-	1	-	1	8
7. Tapuang	1	2	4	2	14
8. Tona II	1	2	2	1	12
2013	10	14	21	7	100
2012	10	14	21	7	98
2011	9	14	21	4	90
2010	8	15	21	2	88
2009	8	15	21	1	88

Sumber : Kantor Kecamatan Tahuna Timur

Tabel : 6.1. Banyaknya Usaha Industri Kecil dan Kerajinan
Rumahtangga
Di Kecamatan Tahuna Timur
2013

Lanjutan

Kelurahan	Jenis Industri Kecil/Kerajinan Rumahtangga				
	Kerajinan Bambu	Kue	Servis Elektronik	Salon/ Pangkas Rambut	Jahit
[1]	[2]	[3]	[4]	[5]	[6]
1. Lesa	2	3	1	1	2
2. Batulewehe	1	2	1	2	2
3. Tidore	-	16	3	4	3
4. Tona I	1	9	2	3	4
5. Dumuhung	2	7	4	2	6
6. Enempahembang	1	6	1	1	2
7. Tapuang	1	6	2	2	4
8. Tona II	2	8	2	3	4
2013	10	68	16	18	27
2012	10	52	16	18	27
2011	10	52	16	18	27
2010	11	43	23	17	29
2009	11	43	23	17	26

Sumber : Kantor Kecamatan Tahuna Timur

Tabel : 6.2. Banyaknya Rumah Yang Memiliki Listrik Menurut Jenisnya Di Kecamatan Tahuna Timur 2013

Kelurahan	Listrik PLN	Listrik Non PLN
[1]	[2]	[3]
1. Lesa	174	6
2. Batulewehe	172	3
3. Tidore	612	-
4. Tona I	469	-
5. Dumuhung	440	2
6. Enempahembang	86	2
7. Tapuang	424	2
8. Tona II	726	6
2013	3.103	21
2012	3.103	21
2011	3.093	21
2010	3.056	33
2009	3.052	37

Sumber : Kantor PLN dan Kantor Kecamatan Tahuna Timur

Tabel : 6.3. Banyaknya Pelanggan Air Minum
Menurut Jenis Konsumen
Di Kecamatan Tahuna Timur
2013

Kelurahan	Tempat Tinggal	Hotel/ Obyek Wisata	Badan Sosial/ Rumah Sakit/ Tempat Ibadah	Umum
[1]	[2]	[3]	[4]	[5]
1. Lesa	-	-	-	-
2. Batulewehe	88	-	2	5
3. Tidore	557	5	6	6
4. Tona I	582	2	6	16
5. Dumuhung	563	2	7	18
6. Enempahembang	11	-	2	2
7. Tapuang	426	-	4	6
8. Tona II	632	1	5	14
2013	2.859	10	32	67
2012	2.859	10	32	67
2011	2.859	10	32	67
2010	2.853	9	30	65

Sumber : Kantor Kecamatan Tahuna Timur

Tabel : 6.3.

Banyaknya Pelanggan Air Minum
Menurut Jenis Konsumen
Di Kecamatan Tahuna Timur
2013

Lanjutan

Kelurahan	Toko/ Industri	Lain-lain	Jumlah
[1]	[2]	[3]	[4]
1. Lesa	-	-	-
2. Batulewehe	6	2	103
3. Tidore	16	4	594
4. Tona I	11	4	620
5. Dumuhung	12	6	608
6. Enempahembang	-	-	15
7. Tapuang	4	4	444
8. Tona II	11	13	676
2013	60	33	3.060
2012	60	33	3.060
2011	60	33	3.069
2010	52	29	89
2009	60	29	89

Sumber : Kantor Kecamatan Tahuna Timur

Tabel : 6.4. Banyaknya dan Nilai Air Minum yang Disalurkan Menurut Jenis Konsumen Di Kecamatan Tahuna Timur 2013

Kategori	Air Minum yang Disalurkan	
	Banyaknya (M ³)	Nilai (Rp)
[1]	[2]	[3]
1. Rumah/Tempat Tinggal	67,886	-
2. Hotel/Obyek Wisata	886	-
3. Badan Sosial/Tempat Ibadah	488	-
4. Sarana Umum	427	-
5. Toko/Industri/Perusahaan	1,324	-
6. Industri/Kantor Pemerintah	1,424	-
7. Lainnya	222	-
8. Susut/Hilang Dalam Penyaluran	-	-
2013	72,657	-
2012	72,657	-
2011	72.213	19.497.510
2010	69.715	188.230.500

Sumber : Kantor Kecamatan Tahuna Timur

Tabel : 6.5. Banyaknya Air Minum yang Disalurkan Menurut Bulan Di Kecamatan Tahuna Timur 2013

Bulan Operasi	Air Minum yang Disalurkan (M ³)
[1]	[2]
1. Januari	72.621
2. Pebruari	72.462
3. Maret	72.569
4. April	72.423
5. Mei	72.428
6. Juni	72.314
7. Juli	72.582
8. Agustus	72.582
9. September	72.605
10. Oktober	72.605
11. November	72.618
12. Desember	72.578
2013	797.809
2012	870,599
2011	796,717
2010	836,58
2009	502.743

Sumber : Kantor Kecamatan Tahuna Timur

7. Perdagangan

Kecamatan Tahuna Timur memiliki 1 (satu) buah pasar dengan 3 bangunan yang terdapat di ibu kota kecamatan yaitu di kelurahan Tona I.

Banyaknya toko, warung/ kios, dan restoran/ rumah makan dapat dilihat pada tabel 7.1.

Tabel 7.2 menyajikan data banyaknya hotel/ penginapan, asrama/ kos di kecamatan Tahuna Timur. Hotel/ penginapan yang sering didatangi tamu yaitu Hotel Bintang Utara terletak di kelurahan Tona 2.

Tabel : 7.1. Banyaknya Pasar, Toko, Warung/Kios, dan Los Di Kecamatan Tahuna Timur 2013

Kelurahan	Pasar		Toko	Warung/ Kios	Los
	Bangunan	Tanpa Bangunan			
[1]	[2]	[3]	[4]	[5]	[6]
1. Lesa	-	-	-	5	-
2. Batulewehe	-	-	-	12	-
3. Tidore	-	-	8	22	-
4. Tona I	3	-	14	38	2
5. Dumuhung	-	-	8	26	-
6. Enempahembang	-	-	-	4	-
7. Tapuang	-	-	-	9	-
8. Tona II	-	-	-	36	-
2013	3	-	30	152	2
2012	3	-	28	144	2
2011	3	-	28	144	2
2010	3	-	28	144	2

Sumber : Kantor Kecamatan Tahuna Timur

Tabel : 7.2. Banyaknya Hotel/ Penginapan, Asrama/ Kos/
Restoran/ Rumah Makan
Di Kecamatan Tahuna Timur
2013

Kelurahan	Penginapan	Hotel	Asrama/ Kos	Restoran/ Rumah Makan
[1]	[2]		[3]	
1. Lesa	-	-	-	-
2. Batulewehe	-	-	-	2
3. Tidore	4	1	3	-
4. Tona I	3	1	5	3
5. Dumuhung	1	1	2	3
6. Enempahembang	-	-	-	-
7. Tapuang	1	-	-	1
8. Tona II	2	1	2	-
2013	11	4	12	9
2012	5	3	9	4
2011	5	-	9	4
2010	3	-	8	3

Sumber : Kantor Camat Tahuna Timur

8. Transportasi, Komunikasi dan Pariwisata

Tabel 8.4 menyajikan kendaraan bermotor dan tidak bermotor menurut jenisnya di kecamatan Tahuna Timur.

Pelabuhan sebagai tempat berlabuhnya kapal penumpang maupun barang terletak di kelurahan Batulewehe kec. Tahuna Timur.

Banyaknya kunjungan kapal penumpang dan barang di pelabuhan dapat dilihat pada tabel 8.5 s.d 8.6.

Banyaknya sarana komunikasi dikecamatan Tahuna Timur lihat tabel 8.7.

Tabel : 8.1. Keadaan Jalan Menurut Lapisan Permukaan dan Jenis Jalan Di Kecamatan Tahuna Timur 2013

(M)

Kelurahan	Jalan Propinsi			Jalan Kabupaten		
	Aspal	Kerikil	Tanah	Aspal	Kerikil	Tanah
[1]	[2]	[3]	[4]	[5]	[6]	[7]
1. Lesa	-	-	-	2.000	-	-
2. Batulewehe	-	-	-	2.000	-	-
3. Tidore	-	-	-	1.800	-	-
4. Tona I	-	-	-	4.200	-	-
5. Dumuhung	-	-	-	3.500	-	-
6. Enempahembang	-	-	-	1.600	-	-
7. Tapuang	-	-	-	2.300	-	-
8. Tona II	-	-	-	2.400	-	-
2013	-	-	-	19.800	-	-

Sumber : Dinas Kimpraswil dan Kantor Kecamatan Tahuna Timur

Tabel : 8.1. Keadaan Jalan Menurut Lapisan Permukaan dan Jenis Jalan
Di Kecamatan Tahuna Timur
2013

Lanjutan (M)

Kelurahan	Jalan Kelurahan		
	Aspal	Beton	Tanah
[1]	[2]	[3]	[4]
1. Lesa	-	2.000	-
2. Batulewehe	-	2.250	-
3. Tidore	-	2.500	-
4. Tona I	-	2.500	-
5. Dumuhung	-	3.500	-
6. Enempahembang	-	1.400	-
7. Tapuang	-	3.100	-
8. Tona II	-	2.400	-
2013	-	19.650*	-

Sumber : Dinas Kimpraswil dan Kantor Kecamatan Tahuna Timur

Ket: Jln. Setapak beton

Tabel : 8.2. Keadaan Jalan Menurut Permukaan dan Jenis Jalan
Di Kecamatan Tahuna Timur
2013

(M)

Kelurahan	Jalan Propinsi			Jalan Kabupaten		
	Baik	Sedang	Rusak	Baik	Sedang	Rusak
[1]	[2]	[3]	[4]	[5]	[6]	[7]
1. Lesa	-	-	-	2.000	-	-
2. Batulewehe	-	-	-	2.000	-	-
3. Tidore	-	-	-	1.800	-	-
4. Tona I	-	-	-	4.200	-	-
5. Dumuhung	-	-	-	3.500	-	-
6. Enempahembang	-	-	-	1.600	-	-
7. Tapuang	-	-	-	2.300	-	-
8. Tona II	-	-	-	2.400	-	-
2013	-	-	-	19.800	-	-

Sumber : Dinas Kimpraswil dan Kantor Kecamatan Tahuna Timur

Tabel : 8.2. Keadaan Jalan Menurut Permukaan dan Jenis Jalan Di Kecamatan Tahuna Timur 2013

Lanjutan (M)

Kelurahan	Jalan Desa		
	Baik	Sedang	Rusak
[1]	[2]	[3]	[4]
1. Lesa	2.000	-	-
2. Batulewehe	2.250	-	-
3. Tidore	2.500	-	-
4. Tona I	2.500	-	-
5. Dumuhung	3.500	-	-
6. Enempahembang	1.400	-	-
7. Tapuang	3.100	-	-
8. Tona II	2.400	-	-
2013	19.650	-	-

Sumber : Dinas Kimpraswil dan Kantor Kecamatan Tahuna Timur

Tabel : 8.3. Panjang dan Jumlah Jembatan Menurut Konstruksi
Di Kecamatan Tahuna Timur
2013

Kelurahan	Panjang (m)	Jenis Konstruksi	
		Beton	Rangka Beton
[1]	[2]	[3]	[4]
1. Lesa	6	-	-
2. Batulewehe	2	-	-
3. Tidore	22,50	-	-
4. Tona I	36,00	-	-
5. Dumuhung	18,00	-	-
6. Enempahembang	-	-	-
7. Tapuang	12,00	-	-
8. Tona II	15,00	-	-
2013	111,50	-	-

Sumber : Dinas Kimpraswil dan Kantor Kecamatan Tahuna Timur

Tabel : 8.3. Panjang dan Jumlah Jembatan Menurut Konstruksi
Di Kecamatan Tahuna Timur
2013

Lanjutan

Kelurahan	Jenis Konstruksi		
	Kayu	Penyeberangan	Lainnya
[1]	[2]	[3]	[4]
1. Lesa	-	-	-
2. Batulewehe	-	-	-
3. Tidore	-	-	-
4. Tona I	-	-	-
5. Dumuhung	-	-	-
6. Enempahembang	-	-	-
7. Tapuang	-	-	-
8. Tona II	-	-	-
2013	-	-	-

Sumber : Dinas Kimpraswil dan Kantor Kecamatan Tahuna Timur

Tabel : 8.4. Banyaknya Kendaraan Bermotor dan Tidak Bermotor Menurut Jenisnya Di Kecamatan Tahuna Timur 2013

Kelurahan	Truk	Bus	Mobil Penumpang	Sepeda Motor
[1]	[2]	[3]	[4]	[5]
1. Lesa	-	-	3	26
2. Batulewehe	3	-	5	29
3. Tidore	6	-	56	78
4. Tona I	4	-	62	124
5. Dumuhung	6	-	36	118
6. Enempahembang	-	-	-	26
7. Tapuang	4	-	32	69
8. Tona II	2	-	54	114
2013	25	-	248	584
2012	17	-	216	531
2011	17	-	216	531
2010	17	-	199	476
2009	17	-	191	443

Sumber: Kantor Kecamatan Tahuna Timur

Tabel : 8.4. Banyaknya Kendaraan Bermotor dan Tidak Bermotor Menurut Jenisnya Di Kecamatan Tahuna Timur 2013

Lanjutan

Kelurahan	Sepeda	Perahu Motor Tempel	Sampan/ Perahu	Gerobak
[1]	[2]	[3]	[4]	[5]
1. Lesa	-	7	38	-
2. Batulewehe	3	9	22	-
3. Tidore	5	36	11	-
4. Tona I	8	4	6	-
5. Dumuhung	5	3	5	-
6. Enempahembang	-	3	15	-
7. Tapuang	6	5	21	-
8. Tona II	9	4	4	-
2013	36	71	122	-
2012	26	17	67	-
2011	26	17	67	-
2010	26	53	109	-
2009	30	48	103	-

Sumber : Kantor Kecamatan Tahuna Timur

Tabel : 8.5. Banyaknya Kunjungan Kapal Penumpang dan Barang Di Pelabuhan Tahuna Timur 2013

Tahun	Jumlah Kapal	Penumpang		Barang	
		Naik	Turun	Bongkar	Muat
[1]	[2]	[3]	[4]	[5]	[6]
2013	19	85.927	85.117	75.210	16.812
2012	19	85.478	87.651	74.909	15.708
2011	19	86.235	87.443	74.123	11.992
2010	18	90.090	84.296	83.219	56.088
2009	18	89.351	96.623	70.816	13.258

Sumber : Dinas Perhubungan dan Kantor Kecamatan Tahuna Timur

Tabel : 8.6. Arus Lalu Lintas Penumpang dan Barang Menurut Jenis Pelayaran Di Pelabuhan Kecamatan Tahuna Timur 2013

Jenis Pelayaran	Penumpang		Barang (Ton)	
	Turun	Naik	Bongkar	Muat
[1]	[2]	[3]	[4]	[5]
1. Dalam Negeri	89.172	82.448	54.421	14.982
2. Rakyat	-	-	20.346	18.445
3. Perintis	1.850	12.889	6.637	1.841
4. Luar Negeri	-	-	-	-
5. Kuno/Non Pelayaran	-	-	-	-
6. Lain-lain	-	-	-	-
2013	91.022	95.337	81.404	35.268
2012	91.014	95.345	81.404	35.268
2011	91.013	95.137	82.293	19.455
2010	90.093	100.340	77.760	15.810
2009	89.351	96.623	70.770	13.258

Sumber : Kantor Pelabuhan dan Kantor Kecamatan Tahuna Timur

Tabel : 8.7. Banyaknya Sarana Komunikasi
Di Kecamatan Tahuna Timur
2013

Kelurahan	Televisi	Radio	Telepon	Wartel
[1]	[2]	[3]	[4]	[5]
1. Lesa	56	18	-	-
2. Batulewehe	78	38	40	-
3. Tidore	182	49	354	3
4. Tona I	434	57	480	2
5. Dumuhung	388	58	154	1
6. Enempahembang	49	36	3	-
7. Tapuang	151	64	98	-
8. Tona II	442	51	381	1
2013	1.780	371	1.510	7
2012	1.780	371	1.510	7
2011	1.724	353	1.508	7
2010	1.738	288	1.501	6
2009	1.738	384	1.501	6

Sumber : Kantor Kecamatan Tahuna Timur

Tabel : 8.8.

Banyaknya Sarana Komunikasi
Di Kecamatan Tahuna Timur
2013

Lanjutan

Kelurahan	Warnet	Parabola	Jastel	Pos	Handphone
[1]	[2]		[3]	[4]	[5]
1. Lesa	-	-	-	-	189
2. Batulewehe	-	-	-	-	287
3. Tidore	1	-	-	-	675
4. Tona I	-	-	-	-	557
5. Dumuhung	1	-	-	-	573
6. Enempahembang	-	-	-	-	174
7. Tapuang	-	-	-	-	575
8. Tona II	1	-	-	-	566
2013	1	-	-	-	3.596
2012	3	-	-	-	3.577
2011	2	-	-	-	3.535
2010	2	-	-	-	-

Sumber : Kantor Kecamatan Tahuna Timur

9. Keuangan dan Harga

Pada tahun 2013 realisasi PBB di kecamatan Tahuna Timur tercatat Rp 226.875.156 , - sedangkan tahun 2012 tercatat Rp 158.007.989,- untuk selengkapnya data dapat dilihat pada tabel 9.1

Banyaknya koperasi di kecamatan Tahuna Timur berjumlah koperasi dengan koperasi KPN terbanyak terdapat di kelurahan Tona I sebanyak 14 koperasi (lihat tabel 9.3) .

Harga rata-rata Sembilan bahan pokok di kecamatan Tahuna Timur untuk tahun 2013 khusus konsumsi tercatat Rp 11.000 untuk beras, ikan asin Rp 45.000, minyak kelapa Rp8.000, gula pasir Rp 13.000 dan garam Rp 1.500 per Kgnya. Untuk harga rata-rata minyak tanah, sabun, teteron dan batik dapat dilihat pada tabel 9.4.

Tabel : 9.1.

Target dan Realisasi PBB
Di Kecamatan Tahuna Timur
2013

Kelurahan	Target	Realisasi	Sisa	Persentase (%)
[1]	[2]	[3]	[4]	[5]
1. Lesa	6.909.067	6.909.067	-	100
2. Batulewehe	5.627.680	5.627.680	-	100
3. Tidore	24.542.607	24.542.607	-	100
4. Tona I	40.827.415	40.827.415	-	100
5. Dumuhung	33.560.562	33.560.562	-	100
6. Enempahembang	3.222.682	3.222.682	-	100
7. Tapuang	78.038.717	78.038.717	-	100
8. Tona II	34.146.426	34.146.426	-	100
2013	226.875.156	226.875.156	-	100
2012	158.007.989	158.007.989	-	100
2011	226.780.466	226.780.466	-	100
2010	214.219.447	223.214.767	-	100

Sumber : Kantor Kecamatan Tahuna Timur

Tabel : 9.2.

Target dan Realisasi PAD
Di Kecamatan Tahuna Timur
2013

Jenis Retribusi	Target Pajak	Realisasi	Persentase
[1]	[2]	[3]	[4]
A. Pajak Daerah			
1. Pajak Hotel/Restoran	-	-	-
2. Pajak Hiburan	-	-	-
3. Pajak Reklame	-	-	-
4. Pajak Penggalian C	-	-	-
5. Pajak TV/Parabola	-	-	-
Jumlah A	-	-	-
B. Retribusi Daerah			
1. Retribusi Kebersihan	-	-	-
2. Retribusi Bea Pasar	-	-	-
3. Retribusi Penggantian KTP/Akte Sipil	-	-	-
4. Retribusi Kekayaan Daerah	-	-	-
5. Retribusi Pendaratan Kapal	-	-	-
6. Retribusi Penangkapan Kapal	-	-	-
7. Retribusi Ijin Usaha	-	-	-
8. Retribusi Ijin Bangunan	-	-	-
9. Retribusi Minuman Beralkohol	-	-	-
10. Retribusi Ijin Gangguan	-	-	-
11. Retribusi Ijin Perikanan	-	-	-
12. Retribusi SKPI	-	-	-
13. Retribusi Pengendalian Hasil Perikanan	-	-	-
14. Retribusi Pengendalian Hasil Bumi	-	-	-
15. Retribusi Jasa Usaha	-	-	-
Jumlah B	-	-	-
Jumlah (A+B)	-	-	-

Sumber : Kantor Kecamatan Tahuna Timur

Ket : tahun 2012 tidak ada data

Tabel : 9.3.

Banyaknya Koperasi Menurut Jenisnya
Di Kecamatan Tahuna Timur
2013

Kelurahan	Koperasi						
	KUD Mandiri	KUD	KPN	ABRI	Veteran	Pensiu nan	Inkra
[1]	[2]	[3]	[4]	[5]	[6]	[7]	[8]
1. Lesa	-	-	-	-	-	-	-
2. Batulewehe	-	-	-	-	-	-	-
3. Tidore	1	-	1	-	-	-	-
4. Tona I	-	-	14	-	-	-	-
5. Dumuhung	1	-	4	1	-	-	-
6. Enempahembang	-	-	-	-	-	-	-
7. Tapuang	1	-	1	-	-	-	-
8. Tona II	-	-	6	-	1	-	-
2013	3	-	26	1	1	-	-
2012	3	-	26	1	1	-	-
2011	3	-	26	1	1	-	-
2010	1	-	25	1	1	-	-

Sumber : Kantor Kecamatan Tahuna Timur

Tabel : 9.3. Banyaknya Koperasi Menurut Jenisnya
Di Kecamatan Tahuna Timur
2013

Lanjutan

Kelurahan	Koperasi				
	Karyawan	Angkutan Darat	Pasar	Serba Usaha	Sekolah
[1]	[2]	[3]	[4]	[5]	[6]
1. Lesa	-	-	-	-	-
2. Batulewehe	-	1	-	2	-
3. Tidore	-	-	2	1	-
4. Tona I	1	-	1	1	2
5. Dumuhung	-	-	-	1	1
6. Enempahembang	-	-	-	-	-
7. Tapuang	-	-	-	2	-
8. Tona II	-	1	-	-	1
2013	1	2	3	7	4
2012	1	2	3	7	4
2011	1	2	3	7	4
2010	1	2	3	7	4

Sumber : Kantor Kecamatan Tahuna Timur

Tabel : 9.4.

Harga Rata-rata Sembilan Bahan Pokok
Di Kecamatan Tahuna Timur
2013

Bulan	Beras	Ikan Asin	Minyak Kelapa	Gula Pasir	Garam
[1]	[2]	[3]	[4]	[5]	[6]
1. Januari	11.000	45.000	8.000	13.000	1.500
2. Pebruari	11.000	45.000	8.000	13.000	1.500
3. Maret	11.000	45.000	8.000	13.000	1.500
4. April	11.000	45.000	8.000	13.000	1.500
5. Mei	11.000	45.000	8.000	13.000	1.500
6. Juni	11.000	45.000	8.000	13.000	1.500
7. Juli	11.000	45.000	8.000	13.000	1.500
8. Agustus	11.000	45.000	8.000	13.000	1.500
9. September	11.000	45.000	8.000	13.000	1.500
10. Oktober	11.000	45.000	8.000	13.000	1.500
11. November	11.000	45.000	8.000	13.000	1.500
12. Desember	11.000	45.000	8.000	13.000	1.500
2013	11.000	45.000	8.000	13.000	1.500
2012	9.450	21.990	7.000	14.000	1.500
2011	9.333	25.167	8.000	12.000	1.500
2010	7.750	13.917	7.792	8.167	1.500

Sumber : Pasar Tona I dan Kantor Kecamatan Tahuna Timur

Tabel : 9.4. Harga Rata-rata Sembilan Bahan Pokok
Di Kecamatan Tahuna Timur
2013

Lanjutan

Bulan	Minyak Tanah	Sabun	Teteron	Batik
[1]	[2]	[3]	[4]	[5]
1. Januari	3.000	6.000	15.000	30.000
2. Pebruari	3.000	6.000	15.000	30.000
3. Maret	3.000	6.000	15.000	30.000
4. April	3.000	6.000	15.000	30.000
5. Mei	3.000	6.000	15.000	30.000
6. Juni	3.000	6.000	15.000	30.000
7. Juli	3.000	6.000	15.000	30.000
8. Agustus	3.000	6.000	15.000	30.000
9. September	3.000	6.000	15.000	30.000
10. Oktober	3.000	6.000	15.000	30.000
11. November	3.000	6.000	15.000	30.000
12. Desember	3.000	6.000	15.000	30.000
2013	3.000	6.000	15.000	30.000
2012	3.000	6.016	13.604	29.500
2011	3.000	5.833	13.000	32.500
2010	2.967	5.083	17.625	24.271

Sumber : Pasar Tona I dan Kantor Kecamatan Tahuna Timur