

Katalog BPS: 1101002.3277030

STATISTIK DAERAH KECAMATAN CIMAHI UTARA TAHUN 2015



**Badan Pusat Statistik
Kota Cimahi**

STATISTIK DAERAH KECAMATAN CIMAHU UTARA TAHUN 2015

Nomor ISSN : -
Nomor Publikasi : 3277.1516
Nomor Katalog BPS : 1101002.3277.030
Ukuran Buku : 17,6 cm x 25cm
Jumlah Halaman : 41 halaman

Naskah :
Seksi Neraca Wilayah dan Analisis Statistik

Gambar Kulit :
Seksi Neraca Wilayah dan Analisis Statistik

Diterbitkan oleh :
Badan Pusat Statistik Kota Cimahi

Dicetak Oleh:

Boleh dikutip dengan menyebutkan
sumbernya



Kata Sambutan



Dengan memanjatkan puji syukur kehadiran Tuhan Yang Maha Kuasa, saya menyambut baik penerbitan publikasi **Statistik Daerah Kecamatan Cimahi Utara Kota Cimahi**. Penyusunan publikasi **Statistik Daerah Kecamatan** ini merupakan inovasi dan pengembangan kegiatan perstatistikan serta penyebarluasan informasi sebagai salah satu upaya untuk mewujudkan visi BPS sebagai “pelopor data statistik terpercaya untuk semua”.

Penerbitan publikasi **Statistik Daerah Kecamatan** dimaksudkan untuk melengkapi ragam publikasi statistik yang telah tersedia di kecamatan seperti Kecamatan Cimahi Dalam Angka (KCDA) yang telah terbit secara rutin dalam memotret kondisi daerah. Buku ini menyajikan indikator-indikator terpilih yang menggambarkan tentang kondisi daerah dalam bentuk tampilan uraian deskriptif sederhana.

Saya berharap, publikasi **Statistik Daerah Kecamatan** ini mampu memberikan informasi secara cepat dan tepat kepada pemerintah daerah dan masyarakat yang dapat digunakan sebagai dasar perencanaan, monitor dan evaluasi mengenai perkembangan pembangunan di berbagai sektor serta membantu para pengguna data lainnya dalam memahami kondisi umum daerahnya.

Akhirnya, saya mengucapkan terima kasih dan penghargaan setinggi-tingginya kepada semua pihak yang telah berpartisipasi hingga terbitnya publikasi ini, dan semoga Tuhan Yang Maha Kuasa senantiasa meridhoi usaha kita.

Cimahi, 2 November 2015
Kepala Badan Pusat Statistik
Kota Cimahi

Drs. H. Agus Praptono, M.Stat.



Kata Pengantar

Publikasi Statistik Daerah Kecamatan Cimahi Utara 2014 berisi berbagai data dan informasi terpilih seputar Kecamatan Cimahi Utara di lengkapi analisis sederhana hal ini di maksudkan untuk mempermudah pengguna data dalam perkembangan pembangunan serta potensi yang ada di Kecamatan Cimahi Utara.

Publikasi Statistik Daerah Kecamatan Cimahi Utara 2014 diterbitkan untuk melengkapi publikasi statistik yang sudah terbit secara rutin setiap tahun, berbeda dengan publikasi yang sudah ada publikasi ini lebih menekankan pada analisis data sesuai kondisi yang sedang terjadi di Kecamatan Cimahi Utara.

Kami mengharapkan kritik dan saran dari berbagai pihak dalam upaya penyempurnaan penerbitan mendatang, semoga publikasi ini mampu memenuhi tuntutan kebutuhan data statistik yang diperlukan oleh instansi/dinas pemerintah, swasta, kalangan akademisi maupun masyarakat luas.

Cimahi, 2 November 2015

Koordinator Statistik Kecamatan Cimahi Utara

Badan Pusat Statistik Kota Cimahi

Henhen



Daftar Isi

	Hal
Kata Sambutan	iii
Kata Pengantar	iv
Daftar Isi	v
Daftar Tabel	vi
Daftar Gambar	vii
1. Geografi dan Iklim	1
2. Pemerintahan	3
3. Penduduk	4
4. Pendidikan	6
5. Kesehatan	7
6. Ketenagakerjaan	8
7. Pertanian dan Peternakan	9
8. Industri Pengolahan	10
9. Transportasi dan Komunikasi	11
10. Perbankan dan Investasi	12
11. Perdagangan dan Jasa	13
12. Lampiran	14



Daftar Tabel

Hal

Tabel 2.1. Jumlah Wilayah Administrasi di Kecamatan Cimahi Utara Tahun 2015	3
Tabel 3.1. Beberapa Indikator Kependudukan di Kecamatan Cimahi Utara Tahun 2015	4
Tabel 3.2. Jumlah Penduduk Menurut Tingkat Pendidikan di Kecamatan Cimahi Utara 2015	5
Tabel 4.1. Jumlah Siswa dan Guru di Kecamatan Cimahi Utara Tahun 2013 dan 2014	6
Tabel 5.1. Sarana Kesehatan di Kecamatan Cimahi Utara Tahun 2015	7
Tabel 6.1 Penduduk Bekerja Menurut Mata Pencaharian Di Kecamatan Cimahi Utara Tahun 2013 – 2014	8
Tabel 7.1. Produksi Ternak (Ekor) di kecamatan Cimahi Utara Tahun 2013 dan 2014	9
Tabel 9.1. Jumlah Sarana Pos dan Telekomunikasi Di Kecamatan Cimahi Utara Tahun 2015	11
Tabel 10.1. Jumlah Warga Penerima Fasilitas Kredit Menurut Jenis Kredit Selama Setahun Terakhir Di Kecamatan Cimahi Utara Tahun 2013 dan 2014	12
Tabel 11.1. Jumlah Fasilitas Usaha Di Kecamatan Cimahi Utara Tahun 2015	15



Daftar Gambar

	Hal
Gambar 1.1. Peta Kecamatan Cimahi Utara	1
Gambar 1.2. Ketinggian Kelurahan di Kecamatan Cimahi Utara	1
Gambar 1.3. Foto Udara Peta Kota Cimahi	2
Gambar 1.4. Luas Lahan Kecamatan, Luas Lahan Sawah, Luas Lahan Bukan Sawah dan Luas Lahan Non Pertanian Tahun 2015	2
Gambar 2.1. Jumlah (PNS) Kecamatan dan Kelurahan Cimahi Utara Tahun 2015	3
Gambar 3.1. Jumlah Penduduk Kecamatan Cimahi Utara Tahun 2013 dan 2014	4
Gambar 3.2. Komposisi Penduduk Menurut Kelompok Umur dan Jenis Kelamin di Kecamatan Cimahi Utara Tahun 2015	5
Gambar 4.1. Jumlah Sekolah Menurut Tingkatannya di Kecamatan Cimahi Utara Tahun 2015	6
Gambar 5.1. Jumlah PUS dan KB Aktif di Kecamatan Cimahi Utara Tahun 2015	7
Gambar 6.1. Persentase Pekerja Sektor Industri Berstatus Pengusaha dan Buruh Cimahi Utara Tahun 2015	8
Gambar 7.1. Produksi Tanaman Pangan (KWT) di Kecamatan Cimahi Utara Tahun 2013 – 2014	9
Gambar 8.1. Industri Besar Sedang (IBS) di Kecamatan Cimahi Utara Tahun 2015	10
Gambar 8.1. Industri Kecil Kerajinan Rumah Tangga di Kecamatan Cimahi Utara Tahun 2015	10
Gambar 9.1. Panjang Jalan (Meter) Menurut Kondisi di Kecamatan Cimahi Utara Tahun 2014	11
Gambar 10.1. Jumlah Lembaga Keuangan Di Kecamatan Cimahi Utara Tahun 2015	12
Gambar 11.1. Foto Pasar Kaget Di Kecamatan Cimahi Utara Tahun 2015	13

1. GEOGRAFI DAN IKLIM

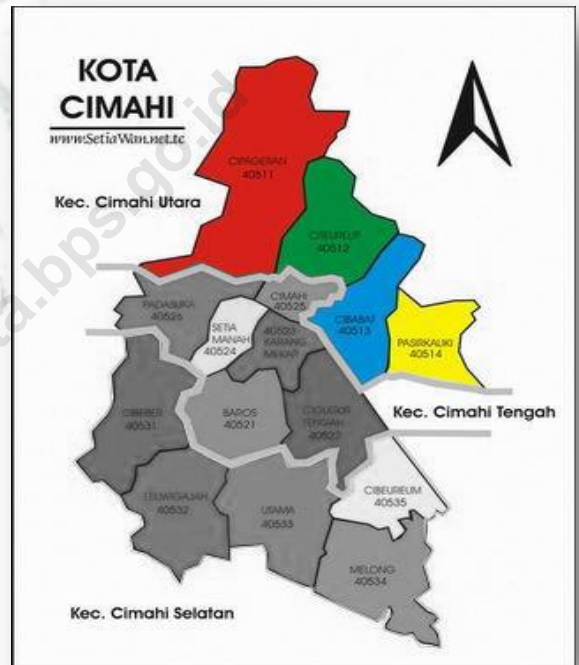
Kecamatan Cimahi Utara memiliki luas wilayah 13,3 km² dengan batas-batas administratif sebagai berikut :

- Sebelah Utara, berbatasan dengan Kecamatan Parongpong Kabupaten Bandung Barat.
- Sebelah Timur, berbatasan dengan Kecamatan Sukasari dan Kecamatan Sukajadi Kota Bandung.
- Sebelah Selatan, berbatasan dengan Kecamatan Cimahi Tengah Kota Cimahi.
- Sebelah Barat, berbatasan dengan Kecamatan Ngamprah Kabupaten Bandung Barat.

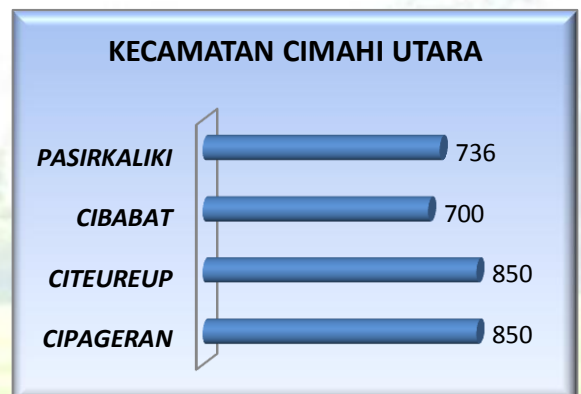
Kecamatan Cimahi Utara terdiri dari empat kelurahan, yaitu: Kelurahan Pasirkaliki, Kelurahan Cibabat, Kelurahan Citeureup dan Kelurahan Cipageran. Dari segi kontur sebagian besar wilayah Kecamatan Cimahi Utara memiliki posisi sebagai berikut :

1. Kecamatan Cimahi Utara terletak di dataran.
2. Kelurahan Pasirkaliki dan Cibabat berada pada ketinggian kurang lebih 700 meter diatas permukaan laut (dpl) sementara Kelurahan Citeureup dan Cipageran memiliki ketinggian kurang lebih 850 meter dpl.
3. Seluruh Kecamatan Cimahi Utara terletak di luar kawasan hutan.

Gambar 1.1.
Peta Kecamatan Cimahi Utara



Gambar 1.2.
Ketinggian Kelurahan di Kecamatan Cimahi Utara



Sumber : BPS, Kecamatan Cimahi Utara dalam Angka Tahun 2014

1. GEOGRAFI DAN IKLIM

Saat ini, apabila dilihat dari foto udara, sebagian besar wilayah Kecamatan Cimahi Utara telah digunakan sebagai areal pemukiman. Apabila dahulu Kecamatan Cimahi Utara sempat menjadi daerah sentra pertanian maka kini fungsi tersebut telah bergeser menjadi daerah pemukiman. Di beberapa tempat bahkan terlihat adanya bangunan-bangunan luas pabrik.

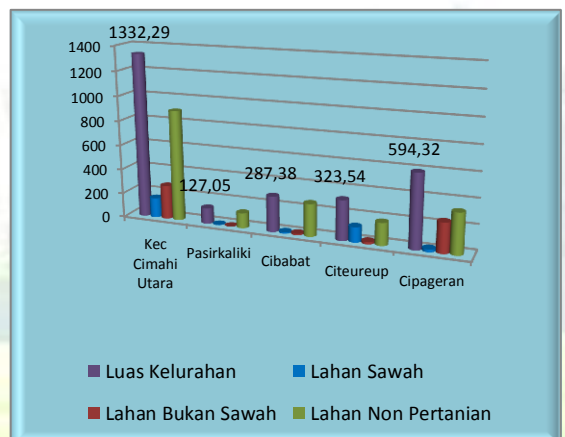
Dari keseluruhan wilayah Kecamatan Cimahi Utara seluas 13,32 km², luas lahan yang bukan pertanian mencapai 67,39 persen sementara luas lahan pertanian hanya sebesar 32,61 persen. Lahan bukan pertanian tersebut mencakup areal untuk pemukiman, perkantoran, pabrik, jalan dan sebagainya. Sedangkan lahan pertanian terdiri dari lahan sawah dan lahan bukan sawah dimana masing-masing seluas 1,6 km² dan 2,74 km² atau hanya 12,02 persen dan 20,59 persen dari luas keseluruhan Kecamatan Cimahi Utara.

Diperlukan perencanaan tata ruang kota yang baik dan terkendali untuk mengelola lahan Kecamatan Cimahi Utara yang luasnya terbatas antara untuk lahan perumahan maupun lahan pertanian atau lahan untuk resapan air

Gambar 1.3.
Foto Udara Peta Kota Cimahi



Gambar 1.4.
Luas Lahan Kecamatan, Luas Lahan Sawah, Luas Lahan Bukan Sawah dan Luas Lahan Non Pertanian (ha) Di Kecamatan Cimahi Utara Tahun 2015



Sumber: Kecamatan Cimahi Utara Dalam Angka Tahun 2014

2. PEMERINTAHAN

Kecamatan Cimahi Utara terdiri atas 4 kelurahan dengan jumlah Rukun Warga (RW) dan Rukun Tetangga (RT) di setiap kelurahan adalah sebagai berikut : Kelurahan Pasirkaliki memiliki 14 RW dan 70 RT, Kelurahan Cibabat memiliki 25 RW dan 138 RT, Kelurahan Citeureup terdiri atas 19 RW dan 113 RT, semntara Kelurahan Cipageran terdiri atas 29 RW dan 148 RT. Dengan demikian jumlah totalnya adalah sebanyak 87 RW dan 469 RT. Perubahan jumlah RW dan RT mengikuti perkembangan jumlah penduduk di setiap kelurahan yang ada di Kecamatan Cimahi Utara.

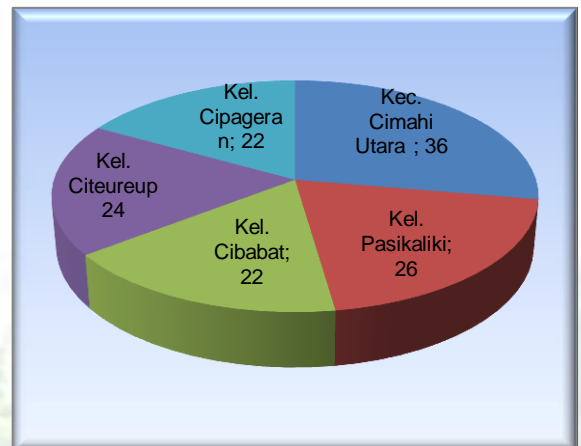
Gambar 2.1 memperlihatkan bahwa jumlah Pegawai Negeri Sipil (PNS) yang bekerja di kantor Kecamatan Cimahi Utara dan di kantor kelurahan di lingkungan Kecamatan Cimahi Utara masih sangat sedikit dibandingkan dengan jumlah penduduk dan luas wilayah Kecamatan Cimahi Utara. Jumlah PNS yang bekerja di kantor Kecamatan Cimahi Utara sebanyak 36 orang, kantor Kelurahan Pasirkaliki 26 Orang, kantor Kelurahan Cibabat 22 orang, kantor Kelurahan Citeureup 24 orang, dan kantor Kelurahan Cipageran 22 orang.

Tabel 2.1.
Jumlah Wilayah Administrasi di Kecamatan Cimahi Utara Tahun 2015

Kecamatan	RW	RT
(1)	(2)	(3)
Cimahi Utara	87	469
Pasirkaliki	14	70
Cibabat	25	138
Citeureup	19	113
Cipageran	29	148

Sumber: Profil Kelurahan Cimahi Utara Tahun 2014

Gambar 2.1.
Jumlah (PNS) Kecamatan dan Kelurahan Cimahi Utara Tahun 2015



Sumber: Kota Cimahi Dalam Angka Tahun 2014

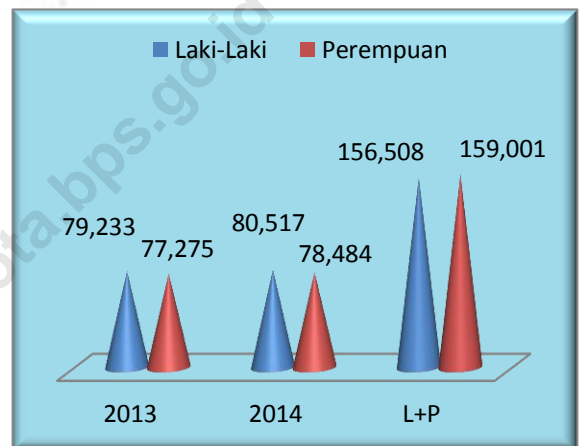
3. PENDUDUK

Jumlah penduduk laki-laki di Kecamatan Cimahi Utara tampaknya hampir seimbang dengan jumlah penduduk perempuan. Gambar 3.1 disamping menunjukkan perkembangan jumlah penduduk pada Tahun 2013 dan 2014 menurut jenis kelamin. Apabila dirinci pada Tahun 2013 jumlah penduduk laki-laki adalah sebanyak 79.233 orang dan perempuan 77.275 orang. Di Tahun 2014 jumlah itu meningkat menjadi 80.517 orang laki-laki dan 78.484 orang perempuan. Pada Tahun 2013, jumlah penduduk Cimahi Utara menjadi 156.508 orang dan untuk Tahun 2014 adanya peningkatan jumlah penduduk Cimahi Utara menjadi 159.001 (BPS Proyeksi Penduduk Tahun 2014).

Beberapa indikator kependudukan lain pada Tahun 2013 dan Tahun 2014 dapat dilihat di Tabel 3.1. Dari Tahun 2013 Ke Tahun 2014 adanya peningkatan

Pada tahun 2014, Angka Ketergantungan berada pada posisi sangat baik dimana jumlah penduduk usia tidak produktif hanya 45,97 % dari jumlah penduduk usia produktif. Dengan kata lain, 2 orang penduduk usia produktif menanggung 1 penduduk usia tidak produktif. Potensi sumber daya manusia yang besar ini apabila dikelola dengan baik akan dapat meningkatkan kekuatan ekonomi Kota Cimahi

Gambar 3.1.
Jumlah Penduduk Kecamatan Cimahi Utara Tahun 2013 dan 2014



Sumber : BPS, Proyeksi Penduduk Tahun 2015

Tabel 3.1.
Beberapa Indikator Kependudukan Di Kecamatan Cimahi Utara Tahun 2015

Uraian	2013	2014
(1)	(2)	(3)
Jumlah Penduduk	156.508	159.001
Laki-laki	79.233	80.517
Perempuan	77.275	78.484
Kepadatan Penduduk	11.768	11.954
Sex Ratio (L/P)	102,53	102,59

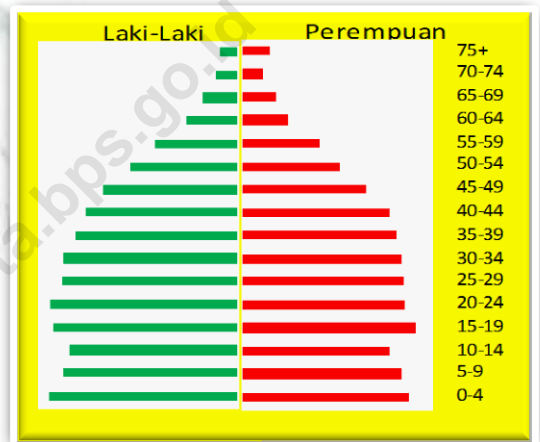
Sumber : BPS, Proyeksi Penduduk Tahun 2014

3. PENDUDUK

Komposisi penduduk di Kecamatan Cimahi Utara tidak mengalami banyak perubahan selama periode Tahun 2014. Laju Kepadatan penduduk selama periode Tahun 2014 sebesar 11.954 lebih tinggi dibandingkan Tahun 20013 sebesar 11.768. Sementara sex *ratio*-nya mengalami pada Tahun 2014 lebih besar 102,59 lebih tinggi dibandingkan periode Tahun 2013 sebesar 102,53 menunjukkan bahwa jumlah penduduk laki-laki masih lebih banyak bila dibandingkan dengan jumlah penduduk perempuan meskipun tidak signifikan. Dengan kata lain, untuk setiap 100 penduduk perempuan terdapat 102-103 penduduk laki-laki.

Gambar 3.2 adalah piramida penduduk di Kecamatan Cimahi Utara pada tahun 2014, yang memperlihatkan komposisi penduduk menurut kelompok umur dan jenis kelamin. Piramida ini memiliki banyak manfaat, misalnya dalam sektor pendidikan. Bentuk piramida seperti pada gambar disamping menunjukkan bahwa penduduk Cimahi Utara didominasi oleh kaum muda berusia di bawah 30 tahun. Dengan demikian diperlukan banyak investasi di sektor pendidikan, seperti sarana dan prasarana sekolah serta ketersediaan tenaga guru yang memadai agar Cimahi Utara memiliki generasi muda berkualitas dan dapat membangun Cimahi Utara di masa depan.

Gambar 3.2.
Komposisi Penduduk Menurut Kelompok Umur dan Jenis Kelamin di Kecamatan Cimahi Utara Tahun 2015



Sumber : BPS Proyeksi Penduduk Tahun 2014

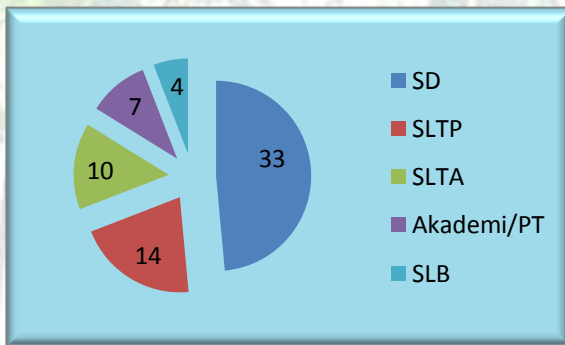
Tabel 3.2.
Jumlah Penduduk Menurut Tingkat Pendidikan di Kecamatan Cimahi Utara Tahun 2015

Jenjang Pendidikan (1)	Total (2)
<SD	12.275
SD Sederajat	35.509
SLTP Sederajat	31.081
SLTA Sederajat	39.091
D1/D2/D3	5.417
D4/S1	7.891
S2/S3	1.431
Jumlah	132.695

Sumber : Profil Kelurahan Cimahi Utara Tahun 2014

4. PENDIDIKAN

Gambar 4.1.
Jumlah Sekolah Menurut Tingkatannya di Kecamatan Cimahi Utara Tahun 2015



Sumber : Profil Kelurahan Cimahi Utara Tahun 2014

Tabel 4.1.
Jumlah Siswa dan Guru di Kecamatan Cimahi Utara Tahun 2013 dan 2014

Uraian	2013	2014
Jumlah Murid		
SD/MI	15216	14945
SLTP/MTs	6435	6697
SLTA/SMK/MA	10024	11378
Jumlah Guru		
SD/MI	691	699
SLTP/MTs	324	449
SLTA/SMK/MA	526	847
Rasio Guru-Murid		
SD/MI	21,6	21,4
SLTP/MTs	18,6	15
SLTA/SMK/MA	19,6	14,4

Sumber: Kota Cimahi Dalam Angka Tahun 2014

Wajib belajar sembilan tahun yang dicanangkan oleh pemerintah merupakan salah satu bentuk investasi di bidang pendidikan yang perlu didukung oleh ketersediaan sarana dan prasarana yang memadai, baik dari pemerintah pusat maupun pemerintah daerah.

Ketersediaan sekolah di Kecamatan Cimahi Utara diperlihatkan oleh Gambar 4.1. Sebanyak jumlah sekolah 68 di Kecamatan Cimahi Utara adalah Sekolah Dasar (SD) yang terdiri atas 26 SD negeri dan 7 SD swasta. Jumlah sekolah 3 SLTP negeri dan 11 SLTP swasta. Sementara SLTA/SMK terdiri dari 1 SLTA negeri, 2 SMK negeri, 6 SLTA swasta dan SMK swasta sebanyak 8 sekolah. Untuk jenjang Akademi/PT terdapat 4 buah sekolah negeri dan 3 buah sekolah swasta. Sedangkan SLB, terdiri atas 2 sekolah negeri dan 2 sekolah swasta.

Tabel 4.1 memperlihatkan perbandingan antara jumlah guru dan murid di setiap jenjang pendidikan. Rasio tersebut menunjukkan bahwa ketersediaan guru di Kecamatan Cimahi Utara telah cukup baik. Rasio jumlah guru dibanding murid (rasio guru-murid) di atas 20 akan mengakibatkan pengajaran di kelas menjadi kurang efektif.

5. KESEHATAN

Salah satu tolok ukur kemajuan dan keberhasilan pembangunan suatu daerah dapat dilihat dari indikator kesehatan masyarakatnya. Oleh karena itu pemerintah pusat dan pemerintah daerah terus berupaya meningkatkan derajat kesehatan masyarakat, salah satunya adalah dengan menyediakan sarana dan prasarana kesehatan yang memadai..

Kecamatan Cimahi Utara memiliki 1 unit rumah sakit pemerintah, 4 unit puskesmas umum dan 13 poliklinik. Selain itu juga terdapat praktek dokter, bidan dan posyandu, seperti terlihat pada Tabel 5.1 disamping.

Program pembangunan bidang kesehatan lainnya adalah program Keluarga Berencana (KB). Saat ini program KB ini tidak hanya ditujukan untuk penurunan angka kelahiran namun juga untuk pemenuhan hak-hak reproduksi, pencegahan dan penanganan masalah kesehatan reproduksi serta untuk peningkatan kesehatan dan kesejahteraan ibu, bayi dan anak.

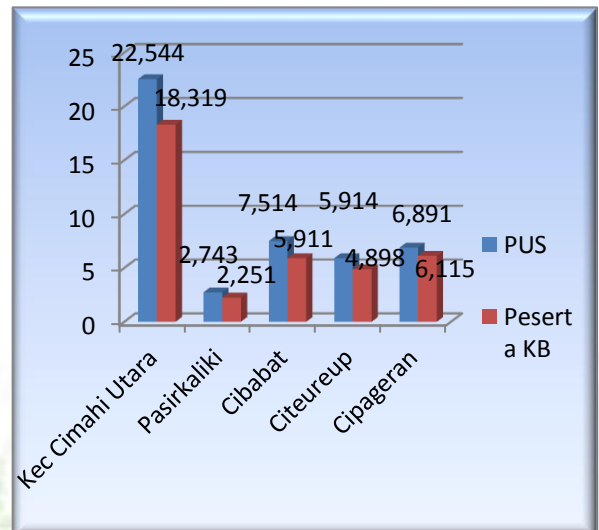
Tujuan umum program KB saat ini adalah untuk membantu menciptakan keluarga berkualitas

Tabel 5.1.
Sarana Kesehatan di Kecamatan Cimahi Utara Tahun 2015

Kelurahan	Praktek Dokter	Praktek Bidan	Posyandu
(1)	(2)	(3)	(4)
Pasirkaliki	2	1	16
Cibabat	58	16	31
Citeureup	6	10	24
Cipageran	34	0	40
Kec Cimahi Utara	100	27	111

Sumber: Profil Kelurahan Cimahi Utara Tahun 2014

Gambar 5.1.
Jumlah PUS dan KB Aktif di Kecamatan Cimahi Utara Tahun 2015



Sumber: Kecamatan Cimahi Utara Dalam Angka 2014

6. KETENAGAKERJAAN

Masyarakat Kecamatan Cimahi Utara saat ini masih sangat tergantung pada sektor industri dan perdagangan. Tabel 6.1 menunjukkan bahwa sebanyak 26,82 persen dari penduduk yang bekerja di Kecamatan Cimahi Utara, bekerja di sektor industri. Sebesar 22,29 persen bekerja di sektor perdagangan dan sebanyak 20,58 persen bekerja di sektor jasa kemasyarakatan, antara lain sebagai PNS, TNI dan POLRI.

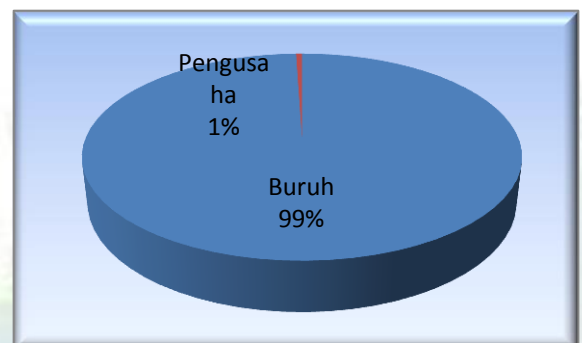
Dari sekian ribu orang yang bekerja di sektor industri, baik industri besar, sedang maupun industri kecil, ternyata sebagian besar (99 persen) bekerja sebagai buruh/pegawai. Hanya sebesar 1 persen yang bekerja sebagai pengusaha, Kondisi ini mengindikasikan bahwa pemerintah harus bisa menarik investor lebih banyak lagi untuk melakukan penanaman modal di Kota Cimahi sehingga akan dapat memperluas kesempatan kerja. Di lain pihak, pemerintah juga harus bisa mendorong masyarakat untuk mampu berinovasi dan berkreasi dan akhirnya dapat menciptakan sendiri lapangan pekerjaan mereka.

Tabel 6.1.
Penduduk yang bekerja Menurut Mata Pencapaian di Kecamatan Cimahi Utara Tahun 2013 dan 2014

Sektor	Tahun 2013	Tahun 2014
(1)	(2)	(3)
Industri	16050	12722
Perdagangan	13339	5375
Jasa Kemasyarakatan	12319	11751
Pertanian	4104	2800
Lainnya	14035	54243

Sumber: Profil Kelurahan Cimahi Utara Tahun 2013 dan 2014

Gambar 6.1.
Persentase Pekerja Sektor Industri Berstatus Pengusaha dan Buruh di Kecamatan Cimahi Utara Tahun 2015



Sumber : Profil Pemerintahan Kota Cimahi 2014

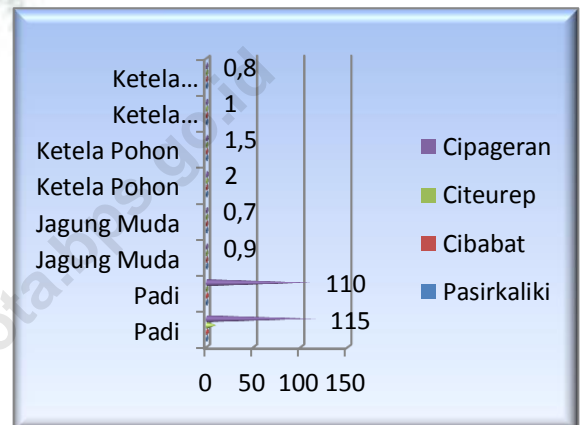
7. PERTANIAN DAN PERTERNAKAN

Pembangunan ekonomi di sektor pertanian dan peternakan bertujuan untuk meningkatkan produksi pertanian dan peternakan agar dapat meningkatkan pendapatan petani maupun peternak dan pemerataan pembangunan perkotaan. Guna mencapai tujuan tersebut maka dilakukan usaha-usaha seperti: intensifikasi, ekstensifikasi, diversifikasi dan rehabilitasi.

Luas lahan sawah di Kecamatan Cimahi Utara merupakan yang terbesar di Kota Cimahi, yaitu mencapai 235 ha atau 80,2 persen dari total lahan sawah di Kota Cimahi sebesar 293 ha. Tak heran jika produksi padi di Kecamatan Cimahi Utara merupakan yang paling besar yaitu sebanyak 34.331 kwintal pada tahun 2014. Namun produksi padi ini mengalami penurunan bila dibandingkan produksi padi pada tahun sebelumnya yang sebesar 36.810 kwintal.

Kecamatan Cimahi Utara juga merupakan penghasil terbesar tanaman pangan lainnya yaitu jagung, ubi kayu atau singkong dan ubi jalar. Jagung dan ubi jalar mengalami penurunan produksi pada tahun 2014 bila dibandingkan dengan tahun 2013 sedangkan singkong justru mengalami peningkatan.

Gambar 7.1.
Produksi Tanaman Pangan (Kwt)
Di Kecamatan Cimahi Utara
Tahun 2013 – Tahun 2014



Sumber: Profil Kelurahan Cimahi Utara Tahun 2015

Tabel 7.1.
Produksi Ternak (Ekor)
di Kecamatan Cimahi Utara
Tahun 2013 – 2014

Ternak	2013	2014
(1)	(2)	(3)
Sapi Potong	16	32
Kerbau	4	26
Sapi Perah	540	865
Domba	1260	4600
Kambing	76	105
Ayam Buras	13 939	14010
Ayam Ras Pedaging	87 500	96500
Ayam Ras Petelur	0	0
Itik	3 661	4115

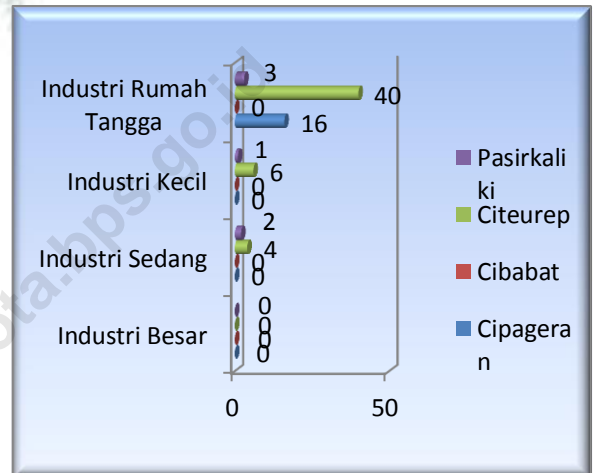
Sumber: Kota Cimahi Dalam Angka 2013 – 2014

8. INDUSTRI PENGOLAHAN

Industri pengolahan di Kecamatan Cimahi Utara jumlahnya tidak terlalu banyak. Gambar 8.1 memperlihatkan perubahan jumlah perusahaan industri besar, industri sedang, industri kecil dan industri rumah tangga tahun 2014. Pada tahun 2015 terdapat 40 (buah) industri rumah tangga di kecamatan ini, Demikian pula untuk industri besar, terjadi penurunan jumlah tenaga kerja yang semula lebih dari 20 orang menjadi kurang dari 20 orang.

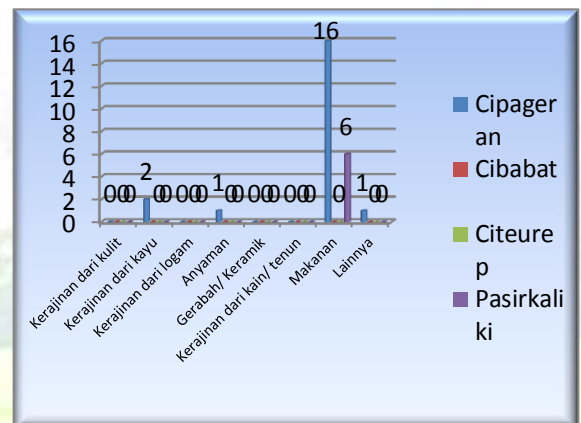
Industri kecil adalah usaha di sektor industri dengan tenaga kerja 5 sampai 19 orang sedangkan industri rumah tangga memiliki tenaga kerja 1 sampai 4 orang. Gambar 8.2 memperlihatkan peningkatan jumlah usaha di sektor industri kecil/kerajinan rumah tangga. Peningkatan terutama terjadi di sub sektor industri kecil kain/tenun, makanan dan lainnya. Banyak faktor yang mendorong terjadinya peningkatan tersebut, salah satunya kemungkinan disebabkan oleh adanya perubahan tuntutan ekonomi. Diperlukan kajian lebih mendalam untuk mengetahui penyebab pastinya.

Gambar 8.1.
Industri Besar Sedang (IBS)
di Kecamatan Cimahi Utara Tahun 2015



Sumber: Profil Kelurahan Cimahi Utara Tahun 2014

Gambar 8.2.
Industri Kecil/ Kerajinan Rumah Tangga
Di Kecamatan Cimahi Utara Tahun 2015



Sumber :Profil Kelurahan Cimahi Utara Tahun 2014

9. TRANSPORTASI DAN KOMUNIKASI

Pembangunan akan semakin meningkat jika lalu lintas perhubungan darat tidak mengalami hambatan, terutama dalam membawa hasil produksi dan bahan baku. Perhubungan darat merupakan salah satu sektor yang cukup besar perannya dalam pembangunan karena kontribusinya dalam menembus keterisolasian suatu daerah.

Panjang jalan di Kecamatan Cimahi Utara pada tahun 2014 tidak mengalami penambahan bila dibandingkan dengan tahun sebelumnya, yaitu 43.990 m dengan lebar 3-12 m. Akan tetapi dari tahun ke tahun banyaknya perubahan yang terjadi di dalam infrastruktur pembangunan jalan di daerah khususnya cimahi utara lebih baik dan lebih bagus agar tidak menjadi hambatan dalam roda perputaran ekonomi di penyaluran berbagai barang baik untuk konsumsi maupun produksi, juga memudahkan masyarakat dalam beraktivitas maupun didalam menarik investor masuk ke cimahi utara khususnya, maka seyogyanya jalan yang telah rusak segera diperbaiki.

Pos dan telekomunikasi berkontribusi memajukan dunia usaha dengan meningkatkan kemampuan dan efisiensi untuk berkomunikasi dengan memanfaatkan kemajuan teknologi

Gambar 9.1.
Panjang Jalan (Meter) Menurut Kondisi di Kecamatan Cimahi Utara Tahun 2014



Sumber: Kota Cimahi Dalam Angka Tahun 2014

Tabel 9.1.
Jumlah Sarana Pos dan Telekomunikasi Di Kecamatan Cimahi Utara Tahun 2015

Jenis Sarana	2015
(1)	(2)
Kantor Pos	1
Telepon	
- Rumah Tangga	13 270
- Umum Kartu/ Koin	0
- Wartel/ Warnet	170

Sumber: Profil Kelurahan Cimahi Utara Tahun 2014

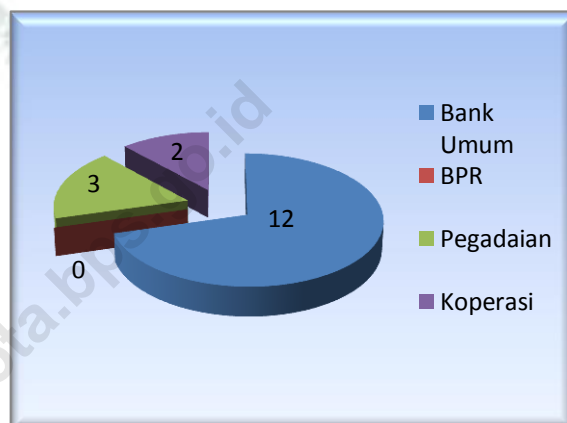
10. PERBANKAN DAN INVESTASI

Sarana perekonomian yang dimiliki suatu daerah seperti bank dan koperasi mampu menjadi pendorong roda perekonomian. Ini disebabkan karena sarana perekonomian termasuk salah satu faktor produksi yang mampu menciptakan nilai tambah, dan pertumbuhan ekonomi merupakan indikasi bahwa upaya yang telah dilakukan oleh pemerintah daerah telah mencapai sesuai yang ditargetkan. Dalam rangka mendorong pembangunan perekonomian Kota Cimahi secara makro, khususnya Kecamatan Cimahi Utara, peranan dan kontribusi sektor ekonomi harus terus ditingkatkan.

Salah satu barometer roda perekonomian adalah lembaga keuangan. Seperti kita ketahui, keberadaan lembaga-lembaga keuangan ini sangatlah penting untuk menggenjot pertumbuhan sektor lainnya. Di Kecamatan Cimahi Utara terdapat 8 buah bank umum, 2 buah BPR, 2 buah kantor pegadaian dan 39 buah koperasi.

Selain keberadaan lembaga keuangan, pemerintah juga harus mendorong masyarakat untuk meningkatkan simpanan dalam bentuk tabungan. Jumlah tabungan yang meningkat nantinya akan dapat meningkatkan investasi yang pada akhirnya akan mendorong pertumbuhan di sektor-sektor lain.

Gambar 10.1.
Jumlah Lembaga Keuangan
Di Kecamatan Cimahi Utara Tahun 2015



Sumber: Profil Kelurahan Cimahi Utara Tahun 2014

Tabel 10.1.
Jumlah Warga Penerima Fasilitas Kredit Menurut
Jenis Kredit Selama Setahun Terakhir
Di Kecamatan Cimahi Utara Tahun 2013 dan 2014

Jenis Fasilitas Kredit	2013	2014
Kredit Ketahanan Pangan (KKP)	1	0
Kredit Usaha Kecil (KUK)	1	0
Kredit Pemilikan Rumah (KPR)	0	0
Kredit Lainnya	2	2

Sumber: Profil Kelurahan Cimahi Utara Tahun 2015

11. PERDAGANGAN DAN JASA

Sektor perdagangan memberikan kontribusi besar terhadap perekonomian Kota Cimahi khususnya Kecamatan Cimahi Utara, contohnya adanya pasar kaget yang berada di Kelurahan Cibabat Kecamatan Cimahi Utara hanya buka pada hari Minggu saja. Selain itu juga bisa di jadikan tempat wisata kuliner untuk keluarga dan berbagai kalangan.

Sektor jasa yang ada di wilayah Kecamatan Cimahi Utara sangat banyak dan dapat memberikan kontribusi besar untuk pendapatan daerah Kota Cimahi khususnya Kecamatan Cimahi Utara. Hal ini bisa dilihat pada Tabel 11.1 yaitu tempat penyewaan VCD 119 buah, bengkel mobil 17 buah, bengkel motor 69 buah, reparasi alat-alat elektronik 47 buah, foto copy 45 buah, tempat pangkas rambut buah, salon kecantikan buah, bengkel las 45 buah dan persewaan alat-alat pesta 38 buah.

Peranan sektor perdagangan dan sektor jasa sangat penting dan cukup dominan. Tanpa adanya kontribusi sektor perdagangan dan sektor jasa dunia usaha di Kecamatan Cimahi Utara ini tidak akan maju seperti saat ini.

Gambar 11.1
Foto Pasar Kaget di Kecamatan Cimahi Utara



Tabel 11.1
Jumlah Fasilitas Usaha
Di Kecamatan Cimahi Utara Tahun 2015

Fasilitas Belanja	2015
(1)	(2)
Pasar Tanpa Bangunan	2
Pasar dengan Bangunan Permanen	1
Supermarket/ Toserba	20
Tempat Persewaan VCD/ PS	0
Restoran	17
Warung Nasi	17
Bengkel Mobil/ Motor	52
Reparasi Elektronik	10
Bengkel Las	22
Fotokopi	13
Biro Perjalanan Wisata	1
Pangkas Rambut/ Salon	26
Persewaan Alat Pesta	4
Counter HP	33
Toko/ Warung	2171

Sumber: Profil Kelurahan Cimahi Utara Tahun 2014



BADAN PUSAT STATISTIK
KOTA CIMAHI

TABEL LAMPIRAN



Tabel 1
 Luas Wilayah, Jumlah dan Kepadatan Penduduk
 Menurut Kelurahan di Kecamatan Cimahi Utara
 Tahun 2015

Kelurahan	Luas Wilayah (km ²)	Jumlah Penduduk	Kepadatan (jiwa/km ²)
(1)	(2)	(3)	(4)
[001] Pasirkaliki	127,05	21.131	16.254
[002] Cibabat	287,36	55.080	18.993
[003] Citeureup	323,54	37.542	11.731
[004] Cipageran	594,32	45.248	7.669
Cimahi Utara	1 332,29	159.001	11.954

Sumber : BPS Proyeksi Penduduk Tahun 2015

Tabel 2
 Jumlah Penduduk Menurut Kelurahan dan Jenis Kelamin
 di Kecamatan Cimahi Utara
 Tahun 2015

Kelurahan	Jumlah Penduduk			Rasio Jenis Kelamin
	Laki-laki	Perempuan	Total	
(1)	(2)	(3)	(4)	(5)
[001] Pasirkaliki	10.524	10.607	21.131	99,22
[002] Cibabat	28.042	27.038	55.080	103,71
[003] Citeureup	18.873	18.669	37.542	101,09
[004] Cipageran	23.078	22.170	45.248	104,10
Cimahi Utara	80.517	78.484	159.001	102,59

Sumber : BPS Proyeksi Penduduk Tahun 2015

Tabel 3
 Jumlah Penduduk Menurut Umur dan Jenis Kelamin
 di Kecamatan Cimahi Utara
 Tahun 2015

Kecamatan	Jumlah Penduduk		
	Laki-laki	Perempuan	Total
(1)	(2)	(3)	(4)
0-4	7.539	7.005	14.544
5-9	6.959	6.733	13.692
10-14	6.694	6.196	12.890
15-19	7.341	7.336	14.677
20-24	7439	6.873	14.312
25-29	6.991	6.774	13.765
30-34	6.967	6.749	13.716
35-39	6.459	6.502	12.961
40-44	6.078	6.190	12.268
45-49	5.411	5.259	10.670
50-54	4.298	4.111	8.409
55-59	3.318	3.284	6.602
60-64	2.028	1.981	4.009
65-69	1.395	1.418	2.813
70-74	879	894	1.773
75+	721	1.179	1.900
Total	80.517	78.484	159.001

Sumber : BPS Proyeksi Penduduk Tahun 2015

Tabel 4
 Jumlah Sekolah Negeri Menurut Kelurahan dan Tingkatan
 di Kecamatan Cimahi Utara
 Tahun 2015

Kelurahan	TK	SD/ Sederajat	SLTP/ Sederajat	SMU/ Sederajat	SMK	Akademi /PT	SLB
(1)	(2)	(3)	(4)	(5)	(6)	(7)	(8)
[001] Pasirkaliki	0	6	0	0	0	3	1
[002] Cibabat	0	8	1	1	0	1	0
[003] Citeureup	0	6	0	0	2	0	1
[004] Cipageran	0	6	2	0	0	0	0
Cimahi Utara	0	26	3	1	2	4	2

Sumber : Profil Kelurahan Cimahi Utara Tahun 2015

Tabel 5
 Jumlah Sekolah Swasta Menurut Kelurahan dan Tingkatan
 di Kecamatan Cimahi Utara
 Tahun 2015

Kelurahan	TK	SD/ Sederajat	SLTP/ Sederajat	SMU/ Sederajat	SMK	Akademi /PT	SLB
(1)	(2)	(3)	(4)	(5)	(6)	(7)	(8)
[001] Pasirkaliki	6	0	0	0	0	0	0
[002] Cibabat	11	4	3	2	0	1	0
[003] Citeureup	9	2	6	3	4	2	0
[004] Cipageran	8	1	2	1	4	0	2
Cimahi Utara	34	7	11	6	8	3	2

Sumber : Profil Kelurahan Cimahi Utara Tahun 2015

Tabel 6
 Jumlah Tenaga Kesehatan
 Menurut Kelurahan di Kecamatan Cimahi Utara
 Tahun 2015

Kelurahan	Dokter Pria	Dokter Wanita	Mantri Kesehatan	Bidan	Dukun Bayi Terlatih	Dukun Bayi Belum Terlatih
(1)	(2)	(3)	(4)	(5)	(6)	(7)
[001] Pasirkaliki	0	2	0	1	1	0
[002] Cibabat	34	24	5	16	6	2
[003] Citeureup	3	3	1	10	7	0
[004] Cipageran	18	16	0	0	4	6
Cimahi Utara	55	45	6	27	18	8

Sumber : Profil Kelurahan Cimahi Utara Tahun 2015

DATA

MENCERDASKAN BANGSA



Badan Pusat Statistik Kota Cimahi
Jl. Entjep Kartawiria No.20 B Citeureup Cimahi
Telp/Fax: (022) 6645985, e-mail:bps3277@bps.go.id
Home Page: cimahikota.bps.go.id