

10.0606 1454

Purpos

ISSN 0853 0235  
3324.A 0419

LABEL SEMENTARA SENSUS BARANG 2014			
Ruang	ID	Lokasi	Petugas
B2309	121.0714.5545-1	KEC.15	EKA



32240-170

# KECAMATAN KOTA KENDAL DALAM ANGKA TAHUN 2004

KECAMATAN KOTA KENDAL DALAM ANGKA



315.598  
Kec.  
Ind.

**BPS** Badan Pusat Statistik

Disusun Oleh :  
KOORDINATOR STATISTIK  
KECAMATAN KOTA KENDAL

**BPS** BADAN PUSAT STATISTIK KABUPATEN KENDAL  
Jl. Pramuka ( Komplek Perkantoran ) Telp. (0294) 381461-383461 Fax. (0294) 383461


**BPS** Badan Pusat Statistik Kabupaten Kendal



ISSN 0853 - 0235  
3324.A 0419

---

# KECAMATAN KOTA KENDAL DALAM ANGKA TAHUN 2004



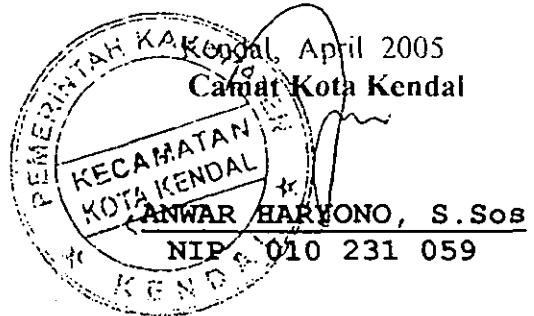
Disusun Oleh :  
**KOORDINATOR STATISTIK  
KECAMATAN KOTA KENDAL**

## KATA SAMBUTAN

Buku "KECAMATAN KOTA KENDAL DALAM ANGKA TAHUN 2004" ini merupakan hasil pengumpulan data oleh Koordinator Statistik Kecamatan dan dari Dinas-Dinas yang ada di Kecamatan Kota Kendal dan merupakan sebagian informasi di wilayah Kecamatan Kota Kendal ini.

Untuk itu kami ucapkan terima kasih kepada Saudara Koordinator Statistik Kecamatan Kota Kendal atas diterbitkannya buku "KECAMATAN KOTA KENDAL DALAM ANGKA TAHUN 2004".

Harapan kami buku "KECAMATAN KOTA KENDAL DALAM ANGKA TAHUN 2004" ini bermanfaat bagi yang memerlukannya.




## KATA PENGANTAR

Dengan ridho dan rahmat Allah SWT, kami bisa menerbitkan buku "KECAMATAN KOTA KENDAL DALAM ANGKA TAHUN 2004" sesuai dengan jadwal waktu. Semoga buku ini ada manfaatnya bagi para pencari data statistik di Wilayah Kecamatan Kota Kendal.

Dalam kesempatan ini kami sampaikan ucapan terima kasih kepada yang terhormat Bapak Camat Kota Kendal dan para Kepala Dinas yang telah memberikan datanya kepada kami.

Sekian dan terima kasih semoga buku "KECAMATAN KOTA KENDAL DALAM ANGKA TAHUN 2004" ini ada manfaatnya bagi para pencari data.

Kendal, April 2005  
Koordinator Statistik Kecamatan Kendal



HM. BASUKI RACHMAD  
NIP. 340 006 667

## DAFTAR ISI

		hlm
Sambutan Camat Kota Kendal .....		i
Kata Pengantar .....		ii
Daftar isi .....		iii
Daftar Tabel .....		vii
Letak Geografis .....		viii
Peta Wilayah Kabupaten Kendal .....		1
Peta Wilayah Kecamatan Kota Kendal .....		2
<b>BAB I</b>	<b>PEMERINTAHAN</b>	
Tabel 1.1	Luas Wilayah Dirinci Menurut Desa	3
Tabel 1.2	Jarak Desa ke Ibukota Kecamatan .	4
Tabel 1.3	Luas Wilayah Diinci Menurut Penggunaannya.....	5
Tabel 1.4	Luas Tanah Sawah Menurut Jenis Pengairannya.....	7
Tabel 1.5	Luas Tanah Kering Dirinci Menurut Jenisnya .....	8
Tabel 1.6	Banyaknya Hari Hujan.....	10
Tabel 1.7	Banyaknya Curah Hujan.....	11
Tabel 2.1	Banyaknya Dusun/Dukuh, Rukun War- ga, dan Rukun Tetangga .....	12
Tabel 2.2	Banyaknya Balai Desa Dan Kantor Desa .....	13
Tabel 2.3	Banyaknya Perangkat Kelurahan .....	14
<b>BAB II</b>	<b>SOSIAL KEPENDUDUKAN</b>	
Tabel 3.1	Banyaknya Rumah Tangga dan Ba- ngunan Tempat Tinggal .....	15

Tabel	3.2	Kepadatan Rumah Tangga .....	16
Tabel	3.3	Banyaknya Keluarga Menurut Tahapan.....	17
Tabel	3.4	Banyaknya Tempat Tinggal Penduduk	18
Tabel	3.5	Banyaknya Penduduk Dirinci Menurut Jenis Kelamin .....	19
Tabel	3.6	Kepadatan Penduduk Dirinci Per Desa.....	20
Tabel	3.7	Sex Ratio Penduduk Laki-laki Terhadap Perempuan.....	21
Tabel	3.8	Perkembangan Penduduk Per Tahun	22
Tabel	3.9	Banyaknya Penduduk Menurut Kelompok Umur dan Jenis Kelamin.....	23
Tabel	3.10	Banyaknya Penduduk Umur 5-6, 7-12, 13-15 .....	25
Tabel	3.11	Banyaknya Penduduk WNA .....	26
Tabel	3.12	Banyaknya Penduduk Diatas 5 Tahun	27
Tabel	3.13	Banyaknya Penduduk Dirinci Menurut Mata Pencaharian .....	29
Tabel	4.1	Banyaknya PUS Akseptor KB Aktif	30
Tabel	5.1	Banyaknya Pemeluk Agama .....	32
Tabel	5.2	Banyaknya Tempat Ibadah .....	33
Tabel	5.3	Banyaknya Ulama, Mubaligh, dan Khotib.....	34
Tabel	6.1	Banyaknya Sekolah TK, Murid, dan Guru .....	35
Tabel	6.2	Banyaknya Sekolah Dasar Negeri, Murid, dan Guru .....	36
Tabel	6.3	Banyaknya Madrasah Ibtidaiyah, Murid, dan Guru .....	37
Tabel	6.4	Banyaknya Sekolah Lanjutan Pertama Negeri, Murid, dan Guru .....	38
Tabel	6.5	Banyaknya Sekolah Lanjutan Pertama Swasta, Murid, dan Guru .....	39

Tabel 6.6	Banyaknya Madrasah Tsanawiyah, Murid, dan Guru.....	40
Tabel 6.7	Banyaknya Sekolah Lanjutan Atas Negeri, Murid, dan Guru .....	41
Tabel 6.8	Banyaknya Sekolah Lanjutan Atas Swasta, Murid, dan Guru .....	42
Tabel 6.9	Banyaknya Madrasah Aliyah, Murid, dan Guru.....	43
Tabel 7.1	Banyaknya Dokter, Tenaga Medis, Bidan, Dukun Bayi, dan Juru Sunat	44
Tabel 7.2	Banyaknya Fasilitas Kesehatan ...	45
Tabel 7.3	Banyaknya Sarana Air Bersih ....	47
Tabel 7.4	Banyaknya Jamban Umum, Inpres, dan Swadaya.....	48
Tabel 8.1	Banyaknya Penderita Cacat .....	49

### **BAB III            PERTANIAN, PETERNAKAN, PERKEBUNAN DAN PERIKANAN**

Tabel 9.1	Luas Panen dan Produksi Padi Sawah dan Gogo.....	50
Tabel 9.2	Produksi Tanaman Perdagangan ...	51
Tabel 9.3	Produksi Ikan .....	52
Tabel 9.4	Banyaknya Pemilik Tambak .....	53
Tabel 9.5	Banyaknya Unggas .....	54
Tabel 9.6	Produksi Telor Unggas .....	56
Tabel 9.7	Banyaknya Ternak .....	57

### **BAB IV            PERHUBUNGAN DAN KOMUNIKASI**

Tabel 10.1	Banyaknya Sarana Angkutan Darat Kendaraan Bermotor .....	59
Tabel 10.2	Banyaknya Sarana Angkutan Darat Kendaraan Tak Bermotor.....	60

Tabel 10.3	Jenis Permukaan, Kondisi, dan Kelas Jalan.....	61
Tabel 10.4	Banyaknya Jembatan Desa .....	62
Tabel 11.1	Banyaknya Televisi, Radio, Listrik, PLN dan Telephon.....	63
<b>BAB V</b>	<b>LAIN-LAIN</b>	
Tabel 12.1	Banyaknya Lapangan Olahraga.....	64
Tabel 13.1	Banyaknya Surat Pemberitahuan Pajak Terdaftar.....	65
Tabel 13.2	Pemasukan Pajak Bumi dan Bangunan	66
Tabel 14.1	Hasil Pemilu Legislatif.....	67



**DAFTAR GRAFIK**

Grafik 1	Luas Wilayah Diinci Menurut Penggunaannya.....	6
Grafik 2	Banyaknya Penduduk Menurut Kelompok Umur dan Jenis Kelamin.....	24

<https://kendalkab.bps.go.id>

# **BAB I. PEMERINTAHAN**

## LETAK GEOGRAFIS

1. Kecamatan Kota Kendal merupakan ibu kota Kabupaten Kendal terletak dalam:

Wilayah Pembantu Bupati : Kendal  
Kabupaten : Kendal  
Propinsi : Jawa Tengah

2. Batas-batas wilayah:

Sebelah utara : Laut Jawa  
Sebelah selatan : Kecamatan Pegandon  
Sebelah barat : Kecamatan Patebon  
Sebelah timur : Kecamatan Brangsong

3. Jarak dari Ibukota Kota Kendal ke beberapa kota:

Kota Propinsi Jawa Tengah : 29 Km  
Kota Kabupaten Kendal : 0 Km  
Kota Kecamatan Pegandon : 10 Km  
Kota Kecamatan Patebon : 5 Km  
Kota Kecamatan Brangsong : 5 Km

4. Ketinggian tanah: 0 - 4 meter

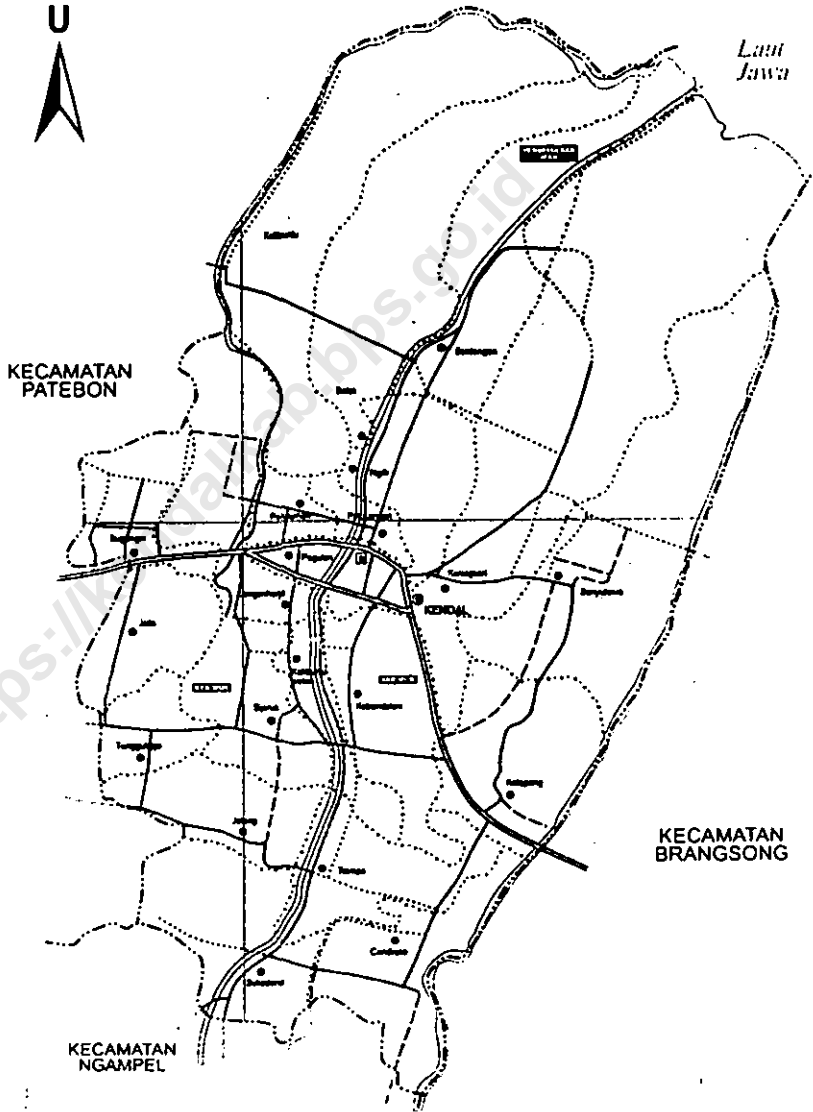
5. Suhu Udara:

Pagi/Siang hari : 31 °C  
Sore/Malam hari : 26 °C

6. Bujur Timur : 109 54                      109 59  
Lintang Selatan : 6 32                      6 41



# KECAMATAN KENDAL



Tabel : 1.1.

**LUAS WILAYAH KECAMATAN KENDAL  
DIRINCI MENURUT KELURAHAN  
TAHUN : 2004**

KELURAHAN	LUAS	PERSENTASE
(1)	(Km-2) (2)	(%) (3)
01. Sukodono	1,18	4,29
02. Candiroto	1,08	3,93
03. Trompo	0,93	3,38
04. Jolang	0,96	3,49
05. Tunggutrejo	0,39	1,42
06. Sijeruk	1,08	3,93
07. Jetis	0,56	2,04
08. Bugangin	0,68	2,47
09. Languharjo	1,45	5,27
10. Kalibunturwetan	3,02	10,98
11. Kebondalem	1,31	4,76
12. Ketapang	1,50	5,45
13. Banyutowo	3,05	11,09
14. Karang Sari	4,03	14,65
15. Patukangan	0,13	0,47
16. Pegulon	0,23	0,84
17. Pekauman	0,36	1,31
18. Ngilir	1,05	3,82
19. Balok	2,54	9,24
20. Bandengan	1,97	7,16
<b>JUMLAH</b>	<b>27,50</b>	<b>100,00</b>

BPS Kabupaten Kendal

Sumber data : Kantor Kecamatan Kendal  
Catatan :

Tabel : 1.2

JARAK DESA KE IBUKOTA KECAMATAN  
KECAMATAN KENDAL  
TAHUN : 2004

KELURAHAN	JARAK
(1)	(Km) (2)
01. Sukodono	3,50
02. Candioto	2,70
03. Trompo	4,00
04. Jotang	2,70
05. Tunggulrejo	3,30
06. Sijeruk	2,00
07. Jetis	3,20
08. Bugangin	2,00
09. Langenharjo	1,20
10. Kalibuntu Watan	1,70
11. Kebondalem	2,10
12. Ketapang	2,20
13. Banyutowo	1,50
14. Karang Sari	0,30
15. Patukangan	0,40
16. Pegulon	0,70
17. Pekauman	0,80
18. Ngilir	1,70
19. Balok	2,20
20. Bandengan	3,50



Sumber data : Kantor Kecamatan Kendal  
Catatan :

Tabel : 1.3

LUAS WILAYAH KECAMATAN KENDAL  
DIRINCI MENURUT PENGGUNAAN  
TAHUN : 2004

JENIS PENGGUNAAN	LUAS (Km-2)	PERSENTASE (%)
(1)	(2)	(3)
01. Tanah Sawah	15,45	56,18
02. Tanah Pekarangan	4,99	18,15
03. Tanah Tegalan	0,80	2,91
04. Tambak dan Kolam	4,05	14,74
05. Hutan	0,00	0,00
06. Perkebunan	0,00	0,00
07. Lain-lain	2,20	8,02
<b>JUMLAH</b>	<b>27,49</b>	<b>100,00</b>

BPS Kabupaten Kendal

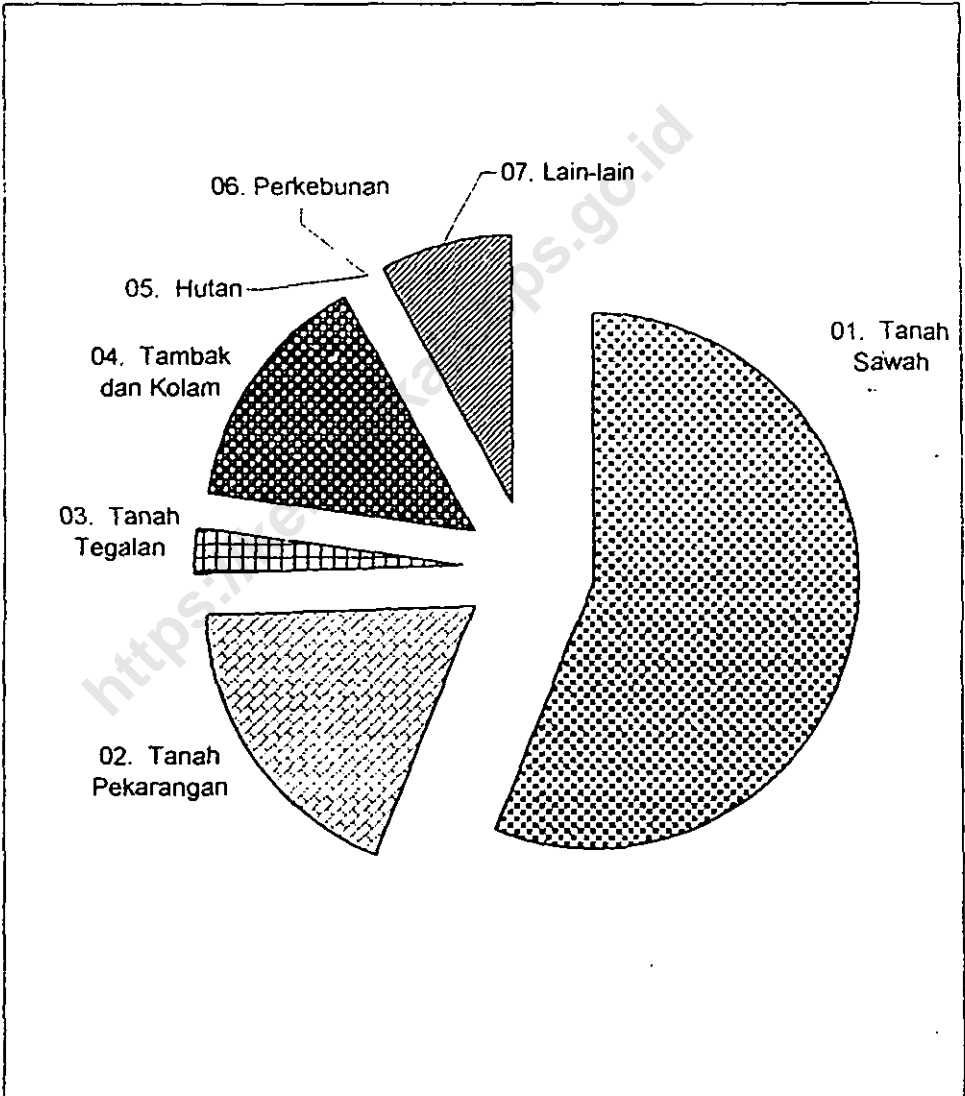
Sumber data : Statistik Kecamatan Kendal

Catatan :



Grafik : 1

LUAS WILAYAH KECAMATAN KENDAL  
DIRINCI MENURUT PENGGUNAAN  
TAHUN : 2004



BPS Kabupaten Kendal

Sumber data : Statistik Kecamatan Kendal

Catatan :

Tabel : 1.4

**LUAS TANAH SAWAH MENURUT JENIS PENGAIRANNYA  
KECAMATAN KENDAL  
TAHUN : 2004**

KELURAHAN	TEHNIS	SETENGAH	NON	TADAH	JUMLAH
	(Ha)	TEHNIS (Ha)	TEHNIS (Ha)	HUJAN DIUSAHAKAN (Ha)	
(1)	(2)	(3)	(4)	(5)	(6)
01. Sukodono	17,50	38,80	15,50	0,00	71,80
02. Candiroto	27,10	0,00	29,60	0,00	56,70
03. Trompo	51,00	0,00	0,00	0,00	51,00
04. Jotang	67,80	0,00	0,00	0,00	67,80
05. Tunggulrejo	32,30	0,00	0,00	0,00	32,30
06. Sijeruk	75,10	0,00	0,00	0,00	75,10
07. Jetis	0,00	44,30	0,00	0,00	44,30
08. Bugangin	52,00	0,00	0,00	0,00	52,00
09. Langerharjo	83,00	10,00	0,00	0,00	93,00
10. Kalibuntuwetan	131,00	0,00	0,00	0,00	131,00
11. Kebondalem	82,80	0,00	0,00	0,00	82,80
12. Ketapang	95,00	0,00	0,00	0,00	95,00
13. Banyutowo	201,00	0,00	0,00	0,00	201,00
14. Karang Sari	227,00	0,00	0,00	0,00	227,00
15. Patukangan	0,00	0,00	0,00	0,00	0,00
16. Pegulon	0,00	0,00	0,00	0,00	0,00
17. Pekauman	21,90	0,00	0,00	0,00	21,90
18. Ngilir	62,50	0,00	0,00	0,00	62,50
19. Balok	86,00	0,00	27,20	0,00	113,20
20. Bandengan	66,20	0,00	0,00	0,00	66,20
<b>JUMLAH 2004</b>	<b>1.379,20</b>	<b>93,10</b>	<b>72,30</b>	<b>0,00</b>	<b>1.544,60</b>
<b>2003</b>	<b>1.379,20</b>	<b>93,10</b>	<b>72,30</b>	<b>0,00</b>	<b>1.544,60</b>
<b>2002</b>	<b>1.379,20</b>	<b>93,10</b>	<b>72,30</b>	<b>0,00</b>	<b>1.544,60</b>

BPS Kabupaten Kendal

Sumber data : Monografi KELURAHAN 2004

Catatan :

Tabel : 1.5

**LUAS TANAH KERING DIRINCI MENURUT JENISNYA  
KECAMATAN KOTA KENDAL**

TAHUN : 2004

DESA	PEKA-	TEGALAN	PENGGEM-	TAMBAK	KOLAM
	RANGAN		BALAAAN		
(1)	(Ha) (2)	(Ha) (3)	(Ha) (4)	(Ha) (5)	(Ha) (6)
01. Sukodono	20,00	21,40	0,00	0,00	0,00
02. Candiroto	39,00	10,70	0,00	0,00	0,00
03. Trompo	37,00	0,00	0,00	0,00	0,00
04. Jotang	23,60	0,00	0,00	0,00	0,00
05. Tunggulrejo	6,20	0,00	0,00	0,00	0,00
06. Sijeruk	26,30	0,00	0,00	0,00	0,00
07. Jetis	8,70	0,00	0,00	0,00	0,00
08. Bugangin	10,00	0,00	0,00	0,00	0,00
09. Lengenharjo	36,00	0,00	0,00	0,00	0,00
10. Kalibuntuwetan	21,20	38,70	0,00	76,60	0,00
11. Kebondalem	49,30	0,00	0,00	0,00	0,00
12. Ketapang	30,50	9,00	0,00	0,00	0,00
13. Banyutowo	38,50	0,00	0,00	37,00	0,00
14. Karang Sari	50,20	0,00	0,00	100,00	0,00
15. Patukangan	12,00	0,20	0,00	0,00	0,00
16. Pegulon	17,00	0,00	0,00	0,00	0,00
17. Pekaumen	11,80	0,00	0,00	0,00	0,00
18. Ngilir	38,20	0,00	0,00	0,00	0,00
19. Balok	10,40	0,00	0,00	104,00	0,00
20. Bandengan	20,20	0,00	0,00	27,70	0,00
<b>JUMLAH 2004</b>	<b>506,10</b>	<b>80,00</b>	<b>0,00</b>	<b>405,30</b>	<b>0,00</b>
2003	506,10	80,00	0,00	405,30	0,00
2002	506,10	80,00	0,00	405,30	0,00

Sumber data : Monografi 2004

BPS Kabupaten Kendal

Tabel : 1.5 (lanjutan)

LUAS TANAH KERING DIRINCI MENURUT JENISNYA  
KECAMATAN KENDAL

TAHUN : 2004

DESA	HUTAN		PERKEBUNAN		LAIN-	JUMLAH
	RAKYAT	NEGARA	RAKYAT	NEGARA	LAIN	
	(Ha)	(Ha)	(Ha)	(Ha)	(Ha)	
(1)	(7)	(8)	(9)	(10)	(11)	(12)
01. Sukodono	0,00	0,00	0,00	0,00	4,60	117,80
02. Candiroto	0,00	0,00	0,00	0,00	1,60	108,00
03. Trompo	0,00	0,00	0,00	0,00	5,20	93,20
04. Jotang	0,00	0,00	0,00	0,00	4,70	96,10
05. Tunggulrejo	0,00	0,00	0,00	0,00	0,50	39,00
06. Sijeruk	0,00	0,00	0,00	0,00	6,90	108,30
07. Jetis	0,00	0,00	0,00	0,00	3,10	56,10
08. Bugangin	0,00	0,00	0,00	0,00	6,00	68,00
09. Langenharjo	0,00	0,00	0,00	0,00	16,90	144,90
10. Kalibunturwetan	0,00	0,00	0,00	0,00	34,10	301,00
11. Kebondalem	0,00	0,00	0,00	0,00	4,70	130,80
12. Ketapang	0,00	0,00	0,00	0,00	15,30	149,80
13. Banyutowo	0,00	0,00	0,00	0,00	28,40	304,90
14. Karang Sari	0,00	0,00	0,00	0,00	25,90	403,10
15. Patukangan	0,00	0,00	0,00	0,00	1,00	13,20
16. Pegulon	0,00	0,00	0,00	0,00	6,00	23,00
17. Pekasman	0,00	0,00	0,00	0,00	2,20	35,90
18. Ngilir	0,00	0,00	0,00	0,00	4,30	105,00
19. Balok	0,00	0,00	0,00	0,00	26,30	253,90
20. Bandengan	0,00	0,00	0,00	0,00	22,70	196,80
JUMLAH 2004	0,00	0,00	0,00	0,00	220,40	2.748,80
2003	0,00	0,00	0,00	0,00	220,40	2.748,80
2002	0,00	0,00	0,00	0,00	221,40	2.748,80

BPS Kabupaten Kendal

Sumber data : Monografi Kelurahan 2004

Catatan :

Tabel : 1.6

BANYAKNYA HARI HUJAN  
KECAMATAN KENDAL  
TAHUN 2001 - 2004

BULAN	2001	2002	2003	2004
(1)	(2)	(3)	(4)	(5)
01. Januari	12	16	22	12
02. Pebruari	13	14	17	15
03. Maret	10	9	13	11
04. April	8	7	8	8
05. Mei	6	8	7	10
06. Juni	5	3	1	3
07. Juli	7	6	1	3
08. Agustus	0	0	0	0
09. September	0	1	4	5
10. Oktober	0	2	6	0
11. Nopember	12	10	11	7
12. Desember	13	14	17	7
<b>JUMLAH</b>	<b>86</b>	<b>90</b>	<b>107</b>	<b>81</b>
<b>Rata-rata</b>	<b>7</b>	<b>8</b>	<b>9</b>	<b>7</b>

BPS Kabupaten Kendal

Sumber data : Pengairan Ranting Kendal

Catatan :

Tabel : 1.7

**BANYAKNYA CURAH HUJAN  
KECAMATAN KENDAL  
TAHUN 2001 - 2004**

BULAN	2001	2002	2003	2004
(1)	(2)	(3)	(4)	(5)
01. Januari	353	372	339	195
02. Pebruari	211	223	598	515
03. Maret	290	197	212	207
04. April	192	110	256	146
05. Mei	99	101	101	219
06. Juni	108	102	11	68
07. Juli	111	123	9	30
08. Agustus	0	0	0	0
09. September	0	8	91	190
10. Oktober	0	17	88	0
11. Nopember	177	199	170	79
12. Desember	135	238	400	98
<b>JUMLAH</b>	<b>1.676</b>	<b>1.690</b>	<b>2.275</b>	<b>1.747</b>
<b>Rata-rata</b>	<b>140</b>	<b>141</b>	<b>190</b>	<b>146</b>

BPS Kabupaten Kendal

Sumber data : Pengairan, Ranting Kendal

Catatan :

Tabel : 2.1

**BANYAKNYA DUSUN/DUKUH, RUKUN WARGA, DAN RUKUN TETANGGA  
KECAMATAN KENDAL**

TAHUN : 2004

KELURAHAN	DUSUNI	RUKUN	RUKUN
	DUKUH	WARGA	TETANGGA
(1)	(2)	(3)	(4)
01. Sukodono	2	3	12
02. Candirote	2	3	10
03. Trompo	3	3	11
04. Jotang	1	3	9
05. Tunggulrejo	3	4	13
06. Sijeruk	1	1	5
07. Jetis	1	2	6
08. Bugangin	2	2	10
09. Langenharjo	6	6	22
10. Kalibunturwetan	1	2	9
11. Kebondalem	3	6	24
12. Ketapang	6	8	26
13. Banyutowo	2	5	10
14. Karang Sari	4	5	22
15. Patukangan	3	3	12
16. Pegulon	3	8	19
17. Pekauman	1	3	10
18. Ngilir	2	3	14
19. Balok	1	1	5
20. Bandengan	4	3	10
<b>JUMLAH 2004</b>	<b>51</b>	<b>74</b>	<b>259</b>
<b>2003</b>	<b>51</b>	<b>74</b>	<b>259</b>
<b>2002</b>	<b>51</b>	<b>74</b>	<b>259</b>

BPS Kabupaten Kendal

Sumber data : Statistik Kecamatan Kendal

Catatan :

Tabel : 2.2.

**BANYAKNYA BALAI KELURAHAN DAN KANTOR KELURAHAN  
KECAMATAN KENDAL**

TAHUN : 2004

KELURAHAN	BALAI KELURAHAN	KANTOR KELURAHAN
(1)	(2)	(3)
01. Sukodono	1	1
02. Candiroto	1	1
03. Trompo	1	1
04. Jotang	1	1
05. Tunggulrejo	1	1
06. Sijeruk	1	1
07. Jetis	1	1
08. Bugangin	1	1
09. Langenharjo	1	1
10. Kalibuntuwetan	1	1
11. Kebondalem	1	1
12. Ketapang	1	1
13. Banyutowo	1	1
14. Karangsari	1	1
15. Patukangan	1	1
16. Pegulon	1	1
17. Pekauman	1	1
18. Ngilir	1	1
19. Balok	1	1
20. Bandengan	1	1
<b>JUMLAH</b>	<b>20</b>	<b>20</b>

BPS Kabupaten Kendal

Sumber data : Kantor Kecamatan Kendal

Catatan :



Tabel : 2.3

**BANYAKNYA PERANGKAT KELURAHAN  
KECAMATAN KENDAL**

TAHUN : 2004

DESA	KA KEL	SEK KEL	KASI PEMERIN TAHAN	KASI YANMUM	KASI TRANTIB	KASI KESRA
[1]	[2]	[3]	[4]	[5]	[6]	[7]
01. Sukodono	1	0	1	1	0	1
02. Candiroti	1	1	1	1	1	1
03. Trompo	1	1	1	1	1	0
04. Jotang	1	1	1	1	0	1
05. Tunggulrejo	1	1	1	1	0	1
06. Sijeruk	1	1	1	1	1	0
07. Jetis	1	1	1	1	1	1
08. Bugangin	1	1	1	1	1	1
09. Langenharjo	1	1	1	1	1	1
10. Kalibunturwetan	1	1	1	1	0	1
11. Kebondalem	1	1	1	1	1	1
12. Ketapang	1	1	1	1	1	1
13. Banyutowo	1	1	1	1	0	1
14. Karang Sari	1	1	1	1	1	1
15. Patukangan	1	1	1	1	0	1
16. Pegulon	1	1	1	1	1	1
17. Pekauman	1	1	1	1	1	1
18. Ngilir	1	1	1	1	0	1
19. Balok	1	1	1	1	1	1
20. Bandengan	1	1	1	1	1	1
<b>JUMLAH</b>	<b>20</b>	<b>19</b>	<b>20</b>	<b>20</b>	<b>13</b>	<b>18</b>

BPS Kabupaten Kendal

Sumber data : PPK Kec. Kendal

Catatan :

<https://indalkab.bps.go.id>

## **BAB II.**

# **SOSIAL KEPENDUDUKAN**

Tabel : 3.1.

**BANYAKNYA RUMAH TANGGA DAN BANGUNAN TEMPAT TINGGAL  
KECAMATAN KENDAL**

TAHUN : 2004

KELURAHAN	RUMAH TANGGA	BANGUNAN TEMPAT TINGGAL
(1)	(2)	(3)
01. Sukodono	608	524
02. Candiroti	695	595
03. Trompo	527	518
04. Jotang	449	395
05. Tunggulrejo	154	140
06. Sijeruk	891	608
07. Jetis	246	258
08. Bugangin	365	330
09. Langenharjo	1.650	1.550
10. Kalibuntuwetan	516	395
11. Kebondalem	1.023	999
12. Ketapang	870	750
13. Banyutowo	831	675
14. Karang Sari	1.194	1.002
15. Patukangan	334	321
16. Pegulon	518	539
17. Pekauman	267	249
18. Ngilir	407	344
19. Balok	305	222
20. Bandengan	1.023	956
<b>JUMLAH 2004</b>	<b>12.873</b>	<b>11.370</b>
<b>2003</b>	<b>12.241</b>	<b>9.644</b>
<b>2002</b>	<b>12.268</b>	<b>9.634</b>

BPS Kabupaten Kendal

Sumber data : Statistik Kecamatan Kendal

Catatan :

Tabel : 3.2

KEPADATAN RUMAH TANGGA  
KECAMATAN KENDAL

TAHUN : 2004

KELURAHAN	PENDUDUK	RUMAH	KEPADATAN
		TANGGA	(Orang/KK)
(1)	(2)	(3)	(4)
01. Sukodono	2.194	608	4
02. Candiroto	2.698	695	4
03. Trompo	2.589	527	5
04. Jotang	1.806	449	4
05. Tunggulrejo	645	154	4
06. Sijeruk	2.366	891	2
07. Jetis	1.006	246	4
08. Bugangin	1.497	365	4
09. Langenharjo	4.962	1.650	4
10. Keibuntuwetan	2.107	516	4
11. Kebondalem	4.904	1.023	3
12. Ketapang	3.627	870	4
13. Banyutowo	3.107	831	3
14. Karangsari	4.755	1.194	3
15. Patukengan	1.311	334	3
16. Pegulon	2.418	516	4
17. Pekauman	1.213	267	4
18. Ngilir	2.002	407	5
19. Batok	1.191	305	4
20. Bandengan	3.983	1.023	4
<hr/>			
JUMLAH 2004	50.381	12.873	4
2003	50.134	12.241	4
2002	49.066	12.268	4

BPS Kabupaten Kendal

Sumber data : Statistik Kecamatan Kendal  
Catatan :

Tabel : 3.3

**BANYAKNYA KELUARGA MENURUT TAHAPAN  
KECAMATAN KENDAL  
TAHUN : 2004**

KELURAHAN	PRA SEJAHTERA		SEJAHTERA I		SEJAH- TERA	JUM
	ALEK	BAE	ALEK	BAE	JUMLAH	LAH
(1)	(2)	(3)	(4)	(5)	(6)	(7)
01. Sukodono	33	136	16	49	374	608
02. Candirototo	233	139	37	28	256	693
03. Trompo	239	2	63	6	387	697
04. Jotang	90	17	82	34	294	517
05. Tunggalrejo	32	32	2	30	82	178
06. Sijeruk	177	38	90	10	504	819
07. Jetis	44	8	24	42	129	247
08. Bugangin	36	61	23	32	259	411
09. Langenharjo	187	119	17	145	1.099	1.567
10. Kalibunturwetan	61	28	90	39	317	535
11. Kebondalem	65	92	7	172	857	1.193
12. Ketapang	63	184	27	125	581	980
13. Banyutowo	74	90	106	125	566	961
14. Karang Sari	72	119	31	90	738	1.050
15. Patukangan	15	27	0	36	282	360
16. Pegulon	1	11	12	64	450	568
17. Pekauman	12	0	18	6	224	260
18. Ngilir	55	29	9	56	330	479
19. Balok	70	16	29	30	135	280
20. Bandengan	326	86	42	111	383	948
<b>JUMLAH 2004</b>	<b>1.885</b>	<b>1.234</b>	<b>725</b>	<b>1.230</b>	<b>8.277</b>	<b>13.351</b>
<b>2003</b>	<b>1.637</b>	<b>1.384</b>	<b>391</b>	<b>1.167</b>	<b>7.569</b>	<b>12.148</b>
<b>2002</b>	<b>1.728</b>	<b>1.472</b>	<b>305</b>	<b>1.162</b>	<b>7.462</b>	<b>12.129</b>

BPS Kabupaten Kendal

Sumber data : PPLKB Kecamatan Kendal

Catatan : - ALEK : Alasan Ekonomi

- BAE : Bukan Alasan Ekonomi

Tabel : 3.4

**BANYAKNYA TEMPAT TINGGAL PENDUDUK  
KECAMATAN KENDAL  
TAHUN : 2004**

KELURAHAN	PER- MANEN	SEMI PER- MANEN	PAPAN	BAMBU	JUMLAH
(1)	(2)	(3)	(4)	(5)	(6)
01. Sukodono	359	65	100	0	524
02. Candiroto	37	88	470	0	595
03. Trompo	300	34	184	0	518
04. Jotang	102	66	147	80	395
05. Tunggulrejo	60	80	0	0	140
06. Sijeruk	225	257	100	26	608
07. Jetis	102	156	0	0	258
08. Bugangin	108	88	134	0	330
09. Langenharjo	817	267	450	16	1.550
10. Kalibunturwetan	207	73	100	15	395
11. Kebondalem	965	23	11	0	999
12. Ketapang	201	93	256	200	750
13. Banyutowo	228	264	173	10	675
14. Karangsari	284	277	245	196	1.002
15. Patukangan	224	87	10	0	321
16. Pogukon	363	97	63	16	539
17. Pekauman	195	32	22	0	249
18. Ngilir	271	21	49	3	344
19. Balok	120	50	41	11	222
20. Bandengan	543	130	170	113	956
<b>JUMLAH 2004</b>	<b>5.711</b>	<b>2.248</b>	<b>2.725</b>	<b>686</b>	<b>11.370</b>
<b>2003</b>	<b>3.985</b>	<b>2.248</b>	<b>2.725</b>	<b>686</b>	<b>9.644</b>
<b>2002</b>	<b>3.676</b>	<b>1.989</b>	<b>2.914</b>	<b>1.055</b>	<b>9.634</b>

BPS Kabupaten Kendal

Sumber data : Statistik Kecamatan Kendal

Catatan :

Tabel : 3.5

**BANYAKNYA PENDUDUK DIRINCI MENURUT JENIS KELAMIN  
KECAMATAN KENDAL**

TAHUN : 2004

KELURAHAN	LAKI-LAKI	PEREMPUAN	JUMLAH
(1)	(2)	(3)	(4)
01. Sukodono	1.031	1.163	2.194
02. Candirotu	1.333	1.365	2.698
03. Trompo	1.264	1.325	2.589
04. Jotang	891	915	1.806
05. Tunggulrejo	314	331	645
06. Sijeruk	1.196	1.170	2.366
07. Jetis	485	521	1.006
08. Bugangin	742	755	1.497
09. Langenharjo	2.474	2.488	4.962
10. Kalibunturwetan	1.047	1.060	2.107
11. Kebondalem	2.417	2.487	4.904
12. Ketapang	1.788	1.839	3.627
13. Banyutowo	1.560	1.547	3.107
14. Karang Sari	2.310	2.445	4.755
15. Patukangan	616	695	1.311
16. Pegulon	1.149	1.269	2.418
17. Pekauman	602	611	1.213
18. Ngilir	999	1.003	2.002
19. Balok	610	581	1.191
20. Bandengan	2.005	1.978	3.983
<b>JUMLAH 2004</b>	<b>24.833</b>	<b>25.548</b>	<b>50.381</b>
2003	24.724	25.410	50.134
2002	24.023	25.043	49.066

Sumber data: Monografi KELURAHAN 2002

Catatan :

BPS Kabupaten Kendal

Tabel : 3.6

KEPADATAN PENDUDUK  
KECAMATAN KENDAL

TAHUN : 2004

KELURAHAN	PENDUDUK	LUAS	KEPADATAN
		(Km-2)	(Orang/Km-2)
(1)	(2)	(3)	(4)
01. Sukodono	2.194	1,18	1.859
02. Candiroto	2.698	1,08	2.498
03. Trompo	2.589	0,93	2.784
04. Jotang	1.806	0,96	1.881
05. Tunggulrejo	645	0,39	1.654
06. Sijeruk	2.366	1,08	2.191
07. Jetis	1.006	0,56	1.796
08. Bugangin	1.497	0,68	2.201
09. Langenharjo	4.962	1,45	3.422
10. Kelibuntuwetan	2.107	3,02	698
11. Kebondalem	4.904	1,31	3.744
12. Ketapang	3.627	1,50	2.418
13. Banyutowo	3.107	3,05	1.019
14. Karang Sari	4.755	4,03	1.180
15. Patukangan	1.311	0,13	10.085
16. Pegulon	2.418	0,23	10.513
17. Pekauman	1.213	0,36	3.369
18. Ngilir	2.002	1,05	1.907
19. Balok	1.191	2,54	469
20. Bandengan	3.983	1,97	2.022
<b>JUMLAH 2004</b>	<b>50.381</b>	<b>27,50</b>	<b>1.832</b>
<b>2003</b>	<b>50.134</b>	<b>27,50</b>	<b>1.823</b>
<b>2002</b>	<b>49.066</b>	<b>27,50</b>	<b>1.784</b>

BPS Kabupaten Kendal

Sumber data : Statistik Kecamatan Kendal

Catatan :



Tabel : 3.7

SEX RATIO PENDUDUK LAKI-LAKI TERHADAP PEREMPUAN  
KECAMATAN KENDAL

TAHUN : 2004

KELURAHAN	PENDUDUK		SEX RATIO (PER 1000)
	LAKI-LAKI	PEREMPUAN	
(1)	(2)	(3)	(4)
01. Sukodono	1.031	1.163	887
02. Candiroto	1.333	1.365	977
03. Trompo	1.264	1.325	954
04. Jotang	891	915	974
05. Tunggulrejo	314	331	949
06. Sijeruk	1.196	1.170	1.022
07. Jetis	485	521	931
08. Bugangin	742	755	983
09. Langenharjo	2.474	2.488	994
10. Kalibuntuwetan	1.047	1.060	988
11. Kebondalem	2.417	2.487	972
12. Ketapang	1.788	1.839	972
13. Banyutowo	1.560	1.547	1.008
14. Karangsari	2.310	2.445	945
15. Patukangan	616	695	886
16. Pegulon	1.149	1.269	905
17. Pekauman	602	611	985
18. Ngilir	999	1.003	996
19. Balok	610	581	1.050
20. Bandengan	2.005	1.978	1.014
JUMLAH 2004	24.833	25.548	972
2003	24.724	25.410	973
2002	24.023	25.043	959

BPS Kabupaten Kendal

Sumber data : Statistik Kecamatan Kendal

Catatan :

Tabel : 3.8

**PERKEMBANGAN PENDUDUK PER TAHUN  
KECAMATAN KENDAL**

TAHUN : 1985 - 2004

TAHUN	PENDUDUK	PERKEMBANGAN
		PENDUDUK (%)
(1)	(2)	(3)
1985	40.057	-
1986	40.685	1,57
1987	41.453	1,89
1988	41.999	1,32
1989	42.410	0,98
1990	43.198	1,86
1991	43.361	0,38
1992	45.654	5,29
1993	45.322	-0,73
1994	45.600	0,61
1995	46.185	1,28
1996	46.444	0,56
1997	47.912	3,16
1998	48.179	0,56
1999	48.567	0,81
2000	49.222	1,35
2001	49.476	0,52
2002	49.066	-0,83
2003	50.134	2,18
2004	50.381	0,49

BPS Kabupaten Kendal

Sumber data : Statistik Kecamatan Kendal

Catatan :

Tabel : 3.9

BANYAKNYA PENDUDUK MENURUT KELOMPOK UMUR  
DAN JENIS KELAMIN  
KECAMATAN KENDAL  
TAHUN : 2004

UMUR	LAKI-LAKI	PEREMPUAN	JUMLAH
(1)	(2)	(3)	(4)
0 - 4	2.445	2.278	4.723
5 - 9	3.116	3.151	6.267
10 - 14	3.149	3.245	6.394
15 - 19	2.530	2.545	5.075
20 - 24	1.856	1.940	3.796
25 - 29	1.743	2.011	3.754
30 - 39	2.154	1.633	3.787
40 - 49	2.507	2.636	5.143
50 - 59	2.140	2.161	4.135
60 keatas	3.193	3.948	7.141
JUMLAH 2004	24.833	25.548	50.381
2003	24.724	25.410	50.134
2002	24.023	25.043	49.066

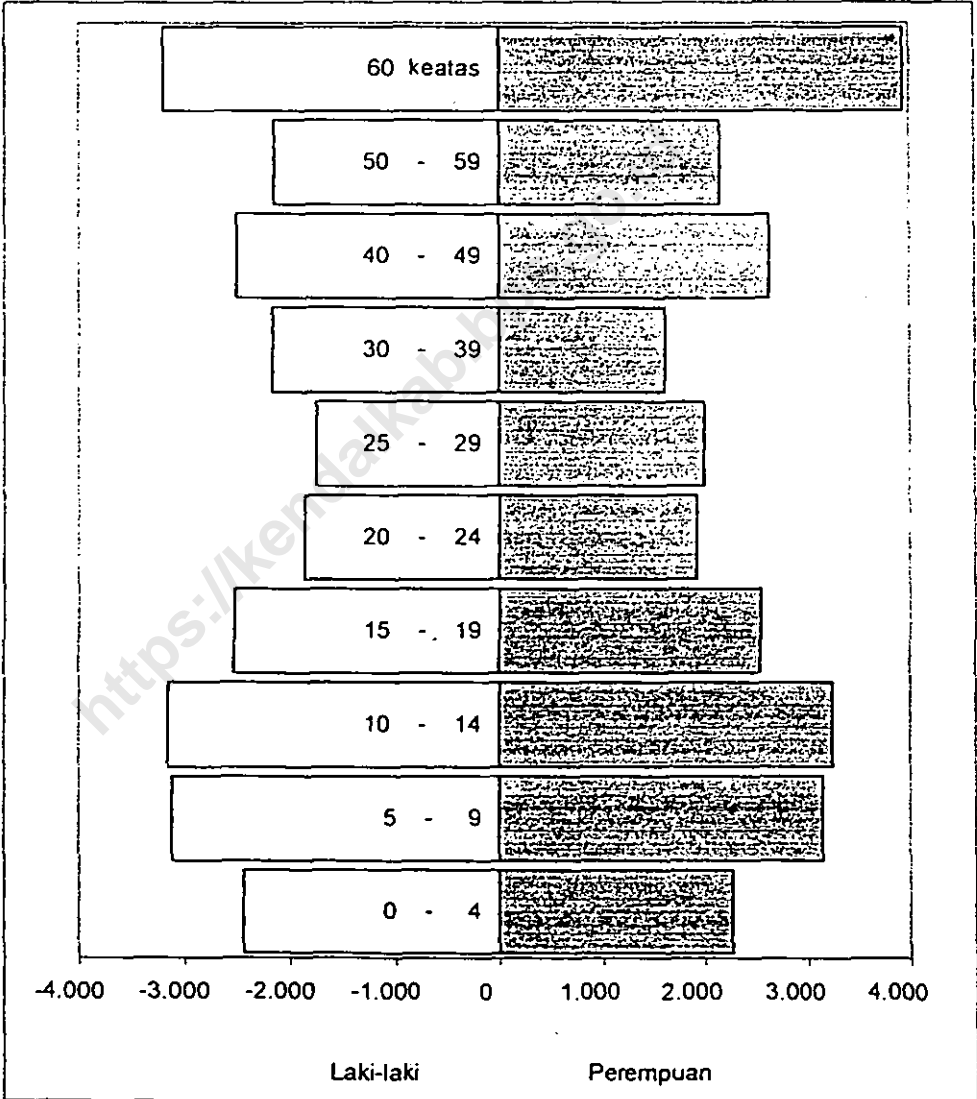
BPS Kabupaten Kendal

Sumber data : Statistik Kecamatan Kendal

Catatan :

Grafik : 2

**BANYAKNYA PENDUDUK MENURUT KELOMPOK UMUR  
DAN JENIS KELAMIN  
KECAMATAN KENDAL  
TAHUN : 2004**



BPS Kabupaten Kendal

Tabel : 3.10

**BANYAKNYA PENDUDUK UMUR 5 - 6, 7 - 12, 13 - 15  
KECAMATAN KENDAL**

TAHUN : 2004

KELURAHAN	5 - 6	7 - 12	13 - 15
(1)	(2)	(3)	(4)
01. Sukodono	125	369	158
02. Candirotu	140	426	185
03. Trompo	138	403	170
04. Jotang	105	283	130
05. Tunggulrejo	42	100	49
06. Sijeruk	125	384	161
07. Jetis	60	157	70
08. Bugangin	94	250	115
09. Langenharjo	276	769	336
10. Kalibunturwetan	130	376	160
11. Kebondalem	199	574	250
12. Ketapang	180	514	226
13. Benyutowo	180	514	226
14. Karangcari	280	770	340
15. Patukangan	83	250	110
16. Pegulon	140	404	194
17. Pekauman	80	200	96
18. Ngilir	123	333	146
19. Balok	70	195	186
20. Bandengan	190	620	245
<b>JUMILAH 2004</b>	<b>2.760</b>	<b>7.891</b>	<b>3.553</b>
2003	2.760	7.891	3.553
2002	2.669	7.789	3.464

BPS Kabupaten Kendal

Sumber data : Statistik Kecamatan Kendal

Catatan :

Tabel : 3.11

BANYAKNYA PENDUDUK WARGA NEGARA ASING  
KECAMATAN KENDAL

TAHUN : 2004

KELURAHAN	W N A		Jumlah
	CINA	LAINNYA	
(1)	(2)	(3)	(4)
01. Sukodono	0	0	0
02. Candiroti	0	0	0
03. Trompo	0	0	0
04. Jotang	0	0	0
05. Tunggutrejo	0	0	0
06. Sijeruk	0	0	0
07. Jetis	0	0	0
08. Bugangin	0	0	0
09. Langenharjo	0	0	0
10. Kalibuntuwetan	0	0	0
11. Kebondalem	0	0	0
12. Ketapang	0	0	0
13. Banyutowo	0	0	0
14. Karang Sari	0	0	0
15. Patukangan	0	0	0
16. Pegulon	0	0	0
17. Pekauman	2	0	2
18. Ngilir	0	0	0
19. Balok	0	0	0
20. Bandengan	0	0	0
Jumlah 2004	2	0	2
2003	2	0	2
2002	2	0	2

BPS Kabupaten Kendal

Sumber data : Statistik Kecamatan Kendal

Catatan :

Tabel : 3.12

**BANYAKNYA PENDUDUK DI ATAS 5 TAHUN  
DIRINCI MENURUT PENDIDIKAN  
KECAMATAN KENDAL  
TAHUN : 2004**

KELURAHAN	TIDAK	TIDAK	BELUM	TAMAT SD
	SEKOLAH	TAMAT SD		
(1)	(2)	(3)	(4)	(5)
01. Sukodono	87	218	224	623
02. Candiroti	675	398	489	698
03. Trompo	171	206	284	188
04. Jotang	187	42	299	262
05. Tunggulrejo	11	67	50	69
06. Sijeruk	270	8	271	129
07. Jetis	2	123	14	180
08. Bugangin	150	48	152	198
09. Langenharjo	232	937	254	925
10. Kalibuntuwetan	112	162	228	171
11. Kebondalem	0	54	327	1.625
12. Ketapang	4	354	427	1.218
13. Banyutowo	615	328	348	1.400
14. Karang Sari	237	658	533	840
15. Patuksagan	0	65	88	180
16. Pegulon	0	30	58	413
17. Pekauman	79	17	99	246
18. Ngilir	246	269	420	269
19. Balok	18	141	134	220
20. Bandengan	510	691	535	948
<b>JUMLAH 2004</b>	<b>3.606</b>	<b>4.816</b>	<b>5.234</b>	<b>10.802</b>

BPS Kabupaten Kendal

Sumber data : Statistik Kecamatan Kendal

Catatan :

Tabel : 3.12. (Lanjutan)

**BANYAKNYA PENDUDUK DI ATAS 5 TAHUN  
DIRINCI MENURUT PENDIDIKAN  
KECAMATAN KENDAL  
TAHUN : 2004**

KELURAHAN	TAMAT		
	SLTP	SLTA	PT/AKADEMI
(1)	(6)	(7)	(8)
01. Sukodono	487	689	17
02. Candiroto	235	85	4
03. Trompo	307	87	9
04. Jotang	252	145	12
05. Tunggulrejo	78	54	5
06. Sijeruk	120	112	28
07. Jetis	122	150	10
08. Bugangin	175	98	39
09. Langenharjo	1.068	1.684	415
10. Kalibunturwetan	255	385	50
11. Kebondalem	620	818	187
12. Ketapang	478	462	28
13. Banyutowo	251	162	8
14. Karang Sari	803	872	80
15. Patukangan	120	262	9
16. Pegulon	210	730	216
17. Pekauman	237	381	128
18. Ngilir	341	141	152
19. Balok	344	98	8
20. Bandengan	342	191	8
<b>JUMLAH 2004</b>	<b>6.945</b>	<b>7.606</b>	<b>1.413</b>

BPS Kabupaten Kendal



Tabel : 3.13

**BANYAKNYA PENDUDUK UMUR 10 TAHUN KE ATAS DIRINCI MENURUT  
MATA PENCAHARIAN PER LAPANGAN USAHA  
KECAMATAN KENDAL TAHUN : 2004**

LAPANGAN USAHA	PENGUSAHA	BURUH	JUMLAH
(1)	(2)	(3)	(4)
01. Pertanian	2.939	4.779	7.718
02. Pertambangan dan Penggalian	0	0	0
03. Industri Pengolahan	37	7.477	7.514
04. Listrik, Gas dan Air Minum	0	0	0
05. Bangunan	17	7.500	7.517
06. Perdagangan, Hotel & Restoran	1.119	5.607	6.726
07. Pengangkutan & Komunikasi	439	1.317	1.756
08. Keuangan, Persewaan	6	25	31
09. Jasa - Jasa	25	8	33
<b>JUMLAH 2004</b>	<b>4.582</b>	<b>26.713</b>	<b>31.295</b>

BPS Kabupaten Kendal

Sumber data : Petugas Pemerintahan Kecamatan Kendal

Catatan :

Tabel : 4.1.

**BANYAKNYA PUS AKSEPTOR KB AKTIF  
KECAMATAN KENDAL  
TAHUN : 2004**

KELURAHAN	PUS	KONTRASEPSI		
		IUD	PIL	KONDOM
(1)	(2)	(3)	(4)	(5)
01. Sukodono	432	10	110	0
02. Candiroto	125	2	78	0
03. Trompo	1.166	3	115	0
04. Jotang	292	9	50	0
05. Tunggulrejo	323	6	20	1
06. Sijeruk	767	15	106	5
07. Jétis	521	0	36	1
08. Bugangin	208	41	19	0
09. Langenharjo	456	133	97	2
10. Kalibunturwetan	208	22	47	3
11. Kebondalem	361	53	114	8
12. Ketapang	697	20	161	0
13. Banyutowo	670	8	115	0
14. Karang Sari	706	41	55	0
15. Patukangan	250	31	34	0
16. Pegulon	342	92	14	3
17. Pekauman	147	14	16	0
18. Ngilir	342	56	130	0
19. Balok	171	2	34	0
20. Bandengan	769	13	163	0
<b>JUMLAH 2004</b>	<b>8.953</b>	<b>571</b>	<b>1.514</b>	<b>20</b>
<b>2003</b>	<b>8.250</b>	<b>544</b>	<b>1.311</b>	<b>41</b>
<b>2002</b>	<b>8.379</b>	<b>532</b>	<b>1.272</b>	<b>29</b>

BPS Kabupaten Kendal

Sumber data : PPLKB Kecamatan Kendal

Catatan :

Tabel : 4.1. (lanjutan)

**BANYAKNYA PUS AKSEPTOR KB AKTIF  
KECAMATAN KENDAL**

TAHUN : 2004

KELURAHAN	KONTRASEPSI.				
	INP	SUNTIK	MOP	MOW	JUMLAH
(1)	(6)	(7)	(8)	(9)	(10)
01. Sukodono	5	129	3	7	264
02. Candiroto	5	243	3	3	334
03. Trompo	45	108	0	9	280
04. Jotang	27	175	1	10	236
05. Tunggutrejo	10	57	5	7	106
06. Sijeruk	44	216	7	9	300
07. Jetis	3	108	1	2	151
08. Bugangin	18	102	2	10	192
09. Langenharjo	33	484	15	63	832
10. Kalibuntuwetan	4	197	14	4	291
11. Kebondalem	24	336	27	24	586
12. Ketapang	40	350	19	40	630
13. Banyutowo	82	195	0	4	404
14. Karang Sari	11	373	19	11	510
15. Patukangan	15	104	4	12	200
16. Pegulon	5	110	4	22	247
17. Pekauman	2	70	2	4	108
18. Ngilir	5	63	1	11	266
19. Balok	9	89	0	2	136
20. Bandengan	6	373	3	14	572
<b>JUMLAH 2004</b>	<b>393</b>	<b>3.882</b>	<b>130</b>	<b>273</b>	<b>6.645</b>
<b>2003</b>	<b>400</b>	<b>3.404</b>	<b>60</b>	<b>257</b>	<b>5.958</b>
<b>2002</b>	<b>400</b>	<b>3.404</b>	<b>50</b>	<b>257</b>	<b>6.017</b>

BPS Kabupaten Kendal

Sumber data : PPLKB Kecamatan Kendal

Catatan :

Tabel : 5.1

**BANYAKNYA PEMELUK AGAMA  
KECAMATAN KENDAL  
TAHUN : 2004**

DESA	ISLAM	KRISTEN		BUDHA	HINDU	JUMLAH
		PROT	KATOLIK			
(1)	(2)	(3)	(4)	(5)	(6)	(7)
01. Sukodono	2.192	0	2	0	0	2.194
02. Candiroto	2.698	0	0	0	0	2.698
03. Trompo	2.575	14	0	0	0	2.589
04. Jotang	1.806	0	0	0	0	1.806
05. Tunggulrejo	642	3	0	0	0	645
06. Sijeruk	2.358	7	1	0	0	2.366
07. Jetis	1.006	0	0	0	0	1.006
08. Bugangin	1.480	4	9	0	4	1.497
09. Langenharjo	4.846	18	82	0	16	4.962
10. Kalibuntuwetan	2.068	0	39	0	0	2.107
11. Kebondalem	4.815	42	47	0	0	4.904
12. Ketapang	3.626	0	1	0	0	3.627
13. Banyutowo	3.104	3	0	0	0	3.107
14. Karang Sari	4.611	44	96	0	4	4.755
15. Patukangan	1.248	42	21	0	0	1.311
16. Pegulon	2.222	96	84	8	8	2.418
17. Pekauman	1.130	56	17	10	0	1.213
18. Ngilir	1.971	9	10	0	12	2.002
19. Batok	1.184	7	0	0	0	1.191
20. Bandengan	3.969	7	7	0	0	3.983
<b>JUMLAH 2004</b>	<b>49.551</b>	<b>352</b>	<b>416</b>	<b>18</b>	<b>44</b>	<b>50.381</b>
2003	49.409	352	415	18	44	50.134
2002	48.345	352	415	18	44	49.066

BPS Kabupaten Kendal

Sumber data : Monografi Kelurahan 2004

Catatan :

Tabel : 5.2

**BANYAKNYA TEMPAT IBADAH  
KECAMATAN KENDAL**

TAHUN : 2004

KELURAHAN	MASJID	MUSHOLA	GEREJA	KUIL/ PURA
(1)	(2)	(3)	(4)	(5)
01. Sukodono	1	11	0	0
02. Candiroto	1	11	0	0
03. Trompo	1	10	0	0
04. Jotang	1	9	0	0
05. Tunggulrejo	1	1	0	0
06. Sijeruk	1	5	0	0
07. Jetis	1	4	0	0
08. Bugangin	2	5	0	0
09. Langenharjo	1	10	0	6
10. Kalibuntuwetan	1	8	0	0
11. Kebondalem	2	24	3	0
12. Ketapang	1	12	0	0
13. Banyutowo	1	14	0	0
14. Karangsari	3	10	1	0
15. Patukangan	0	4	1	0
16. Pegulon	1	9	1	0
17. Pekauman	1	4	0	0
18. Ngilir	1	5	0	0
19. Balok	0	5	0	0
20. Bandengan	2	0	0	0
JUMLAH 2004	23	161	6	0
2003	23	161	6	0
2002	23	169	6	0

BPS Kabupaten Kendal

Sumber data : Statistik Kelurahan di Kecamatan Kendal  
Catatan :

Tabel : 5.3

**BANYAKNYA ULAMA, MUBALIGH, DAN KHOTIB  
KECAMATAN KENDAL**

TAHUN : 2004

KELURAHAN	ULAMA	MUBALIGH	KHOTIB
(1)	(2)	(3)	(4)
01. Sukodono	2	2	4
02. Candiroti	2	1	3
03. Trompo	2	2	3
04. Jotang	1	1	1
05. Tunggulrejo	1	1	1
06. Sijeruk	1	1	1
07. Jetis	1	1	2
08. Bugangin	3	1	4
09. Langenharjo	3	1	4
10. Kalibunturwetan	1	1	1
11. Kebondalem	4	3	10
12. Ketapang	2	1	3
13. Banyutowo	3	1	4
14. Karangsari	1	1	1
15. Patukangan	2	1	3
16. Pegulon	3	3	6
17. Pekauman	4	3	6
18. Ngilir	2	1	1
19. Balok	1	1	1
20. Bandengan	1	1	3
JUMLAH 2004	40	28	62
2003	40	28	62
2002	40	28	62

BPS Kabupaten Kendal

Sumber data : KUA Kecamatan Kendal

Catatan :

Tabel : 6.1

**BANYAKNYA SEKOLAH TK, MURID DAN GURU  
KECAMATAN KENDAL**

TAHUN : 2004

KELURAHAN	SEKOLAH	MURID	GURU
(1)	(2)	(3)	(4)
01. Sukodono	1	56	4
02. Candiroto	1	50	2
03. Trompo	1	18	3
04. Jotang	0	0	0
05. Tunggulrejo	0	0	0
06. Sijeruk	1	21	2
07. Jetis	0	0	0
08. Bugangin	1	12	3
09. Langenharjo	3	173	13
10. Kalibuntuwetan	1	37	2
11. Kebondalem	2	148	10
12. Ketapang	1	30	4
13. Banyutowo	0	0	0
14. Karang Sari	0	0	0
15. Patukangan	2	203	8
16. Pegukon	3	226	15
17. Pekauman	1	17	2
18. Ngilir	1	35	3
19. Balok	1	30	3
20. Bandengan	1	42	2
JUMLAH 2004	21	1.098	76
2003	18	957	59
2002	18	948	59

SPS Kabupaten Kendal

Sumber data : Masing-masing Sekolah di Kecamatan Kendal

Catatan :

Tabel : 6.2

**BANYAKNYA SEKOLAH DASAR NEGERI, MURID DAN GURU  
KECAMATAN KENDAL**

TAHUN : 2004

KELURAHAN	SEKOLAH	MURID	GURU
(1)	(2)	(3)	(4)
01. Sukodono	2	402	14
02. Candiroti	2	434	13
03. Trompo	2	357	13
04. Jotang	2	247	13
05. Tunggulrejo	1	118	6
06. Sijeruk	2	225	13
07. Jetis	0	0	0
08. Bugangin	1	231	11
09. Langenharjo	4	594	23
10. Kalibuntuwetan	2	389	18
11. Kebondalem	2	218	13
12. Ketapang	2	389	12
13. Canyutowo	2	378	13
14. Karang Sari	3	440	19
15. Patukangan	2	551	21
16. Pegulon	2	477	13
17. Pekauman	1	236	7
18. Ngilir	2	306	12
19. Balok	1	165	5
20. Bandengan	3	632	19
Jumlah 2004	38	6.789	258
2003	37	6.797	265
2002	37	6.716	265

BPS Kabupaten Kendal

Sumber data : Masing-masing Sekolah di Kecamatan Kendal

Catatan :



Tabel : 6.3

**BANYAKNYA MADRASAH IBTIDAIYAH, MURID DAN GURU  
KECAMATAN KENDAL**

TAHUN : 2003

KELURAHAN	SEKOLAH	MURID	GURU
(1)	(2)	(3)	(4)
01. Sukodono	0	0	0
02. Candiroto	1	230	6
03. Trompo	0	0	0
04. Jotang	0	0	0
05. Tunggulrejo	0	0	0
06. Sijeruk	1	135	8
07. Jetis	1	55	5
08. Bugangin	1	0	5
09. Langenharjo	0	91	0
10. Kalibuntuwetan	1	0	9
11. Kebondalem	0	0	0
12. Ketapang	0	89	0
13. Banyutowo	1	89	10
14. Karangsari	0	0	0
15. Patukangan	0	0	0
16. Pegulon	0	0	0
17. Pekauman	0	0	0
18. Ngilir	0	0	0
19. Balok	1	155	7
20. Bandengan	1	258	5
JUMLAH 2003	8	1.102	55
2002	7	1.013	50
2001	7	962	50

BPS Kabupaten Kendal

Sumber data : Masing-masing Sekolah di Kecamatan Kendal

Catatan :

Tabel : 6.4

**BANYAKNYA SEKOLAH LANJUTAN PERTAMA NEGERI, MURID DAN GURU  
KECAMATAN KENDAL**

TAHUN : 2004

KELURAHAN	SEKOLAH	MURID	GURU
(1)	(2)	(3)	(4)
01. Sukodono	1	409	35
02. Candiroto	0	0	0
03. Trompo	0	0	0
04. Jotang	0	0	0
05. Tunggulrejo	0	0	0
06. Sijeruk	0	0	0
07. Jetis	0	0	0
08. Bugangin	0	0	0
09. Langenharjo	0	0	0
10. Kalibuntuwetan	0	0	0
11. Kebondalem	0	0	0
12. Ketapang	0	0	0
13. Banyutowo	0	0	0
14. Karangasari	0	0	0
15. Patukangan	1	510	24
16. Pegulon	1	908	47
17. Pekauman	0	0	0
18. Ngilir	0	0	0
19. Balok	0	0	0
20. Bandengan	0	0	0
JUMLAH 2004	3	1.827	106
2003	3	1.807	106
2002	3	1.803	106

BPS Kabupaten Kendal

Sumber data : Masing-masing Sekolah di Kecamatan Kendal

Catatan : Termasuk SLTP Kejuruan Negeri

Tabel : 6.5

**BANYAKNYA SEKOLAH LANJUTAN PERTAMA SWASTA, MURID DAN GURU  
KECAMATAN KENDAL**

TAHUN : 2004

KELURAHAN	SEKOLAH	MURID	GURU
(1)	(2)	(3)	(4)
01. Sukodono	0	0	0
02. Candiroto	0	0	0
03. Trompo	0	0	0
04. Jotang	0	0	0
05. Tunggulrejo	0	0	0
06. Sijeruk	0	0	0
07. Jetis	0	0	0
08. Bugangin	0	0	0
09. Langenharjo	1	280	24
10. Kalibuntuwetan	0	0	0
11. Kebondalem	0	0	0
12. Ketapang	0	0	0
13. Banyutowo	0	0	0
14. Karang Sari	0	0	0
15. Patukangan	0	0	0
16. Pegulon	0	0	0
17. Pekauman	2	531	45
18. Ngilir	0	0	0
19. Balok	0	0	0
20. Bandengan	0	0	0
<b>JUMLAH 2004</b>	<b>3</b>	<b>811</b>	<b>69</b>
2003	3	811	69
2002	3	800	69

BPS Kabupaten Kendal

Sumber data : Masing-masing Sekolah di Kecamatan Kendal

Catatan : Termasuk SLTP Kejuruan Swasta

Tabel : 6.6

**BANYAKNYA MADRASAH TSANAWIYAH, MURID DAN GURU  
KECAMATAN KENDAL**

TAHUN : 2004

KELURAHAN	SEKOLAH	MURID	GURU
(1)	(2)	(3)	(4)
01. Sukodono	0	0	0
02. Candiroti	0	0	0
03. Trompo	0	0	0
04. Jotang	0	0	0
05. Tunggulrejo	0	0	0
06. Sijeruk	0	0	0
07. Jetis	0	0	0
08. Bugangin	1	500	40
09. Langenharjo	0	0	0
10. Kalibuntuwetan	0	0	0
11. Kebondalem	0	0	0
12. Ketapang	0	0	0
13. Banyutowo	0	0	0
14. Karang Sari	0	0	0
15. Patukangan	0	0	0
16. Pegulon	0	0	0
17. Pekauman	1	448	23
18. Ngilir	0	0	0
19. Bakok	0	0	0
20. Bandengan	0	0	0
JUMLAH 2004	2	948	63
2003	2	948	63
2002	2	933	63

BPS Kabupaten Kendal

Sumber data : Masing-masing Sekolah di Kecamatan Kendal

Catatan :

Tabel : 6.7

**BANYAKNYA SEKOLAH LANJUTAN ATAS NEGERI, MURID DAN GURU  
KECAMATAN KENDAL**

TAHUN : 2004

KELURAHAN	SEKOLAH	MURID	GURU
(1)	(2)	(3)	(4)
01. Sukodono	0	0	0
02. Candiroti	0	0	0
03. Trompo	0	0	0
04. Jotang	0	0	0
05. Tunggulrejo	0	0	0
06. Sijeruk	0	0	0
07. Jetis	1	369	26
08. Bugangin	0	0	0
09. Langenharjo	0	0	0
10. Kalibuntuwetan	0	0	0
11. Kebondalem	0	0	0
12. Ketapang	0	0	0
13. Banyutowo	0	0	0
14. Karangrani	0	0	0
15. Patukangan	0	0	0
16. Pegulon	0	0	0
17. Pekauman	0	0	0
18. Ngilir	0	0	0
19. Balok	0	0	0
20. Bandengan	0	0	0
JUNJAH 2003	1	369	26
2002	1	360	26
2001	1	360	26

BPS Kabupaten Kendal

Sumber data : Masing-masing Sekolah di Kecamatan Kendal

Catatan : Termasuk SLTA Kejuruan Negeri

Tabel : 6.8

**BANYAKNYA SEKOLAH LANJUTAN ATAS SWASTA, MURID DAN GURU  
KECAMATAN KENDAL**

TAHUN : 2004

KELURAHAN	SEKOLAH	MURID	GURU
(1)	(2)	(3)	(4)
01. Sukodono	0	0	0
02. Candiroto	0	0	0
03. Trompo	0	0	0
04. Jotang	0	0	0
05. Tunggalrejo	0	0	0
06. Sijeruk	0	0	0
07. Jetis	0	0	0
08. Bugangin	0	0	0
09. Langenharjo	1	255	17
10. Kalibuntuwetan	0	0	0
11. Kebondalem	1	353	19
12. Ketapang	0	0	0
13. Banyutowo	0	0	0
14. Karang Sari	0	0	0
15. Patukangan	0	0	0
16. Pegulon	1	328	25
17. Pekauman	1	884	42
18. Ngilir	1	240	55
19. Balok	0	0	0
20. Bandengan	0	0	0
JUMLAH 2004	5	2.060	158
2003	5	2.038	158
2002	5	2.038	159

BPS Kabupaten Kendal

Sumber data : Masing-masing Sekolah di Kecamatan Kendal

Catatan : Termasuk SLTA Kejuruan Swasta

Tabel : 6.9

**BANYAKNYA MADRASAH ALIYAH, MURID DAN GURU  
KECAMATAN KENDAL**

TAHUN : 2004

KELURAHAN	SEKOLAH	MURID	GURU
(1)	(2)	(3)	(4)
01. Sukodono	0	0	0
02. Candiroto	0	0	0
03. Trompo	0	0	0
04. Jotang	0	0	0
05. Tunggulrejo	0	0	0
06. Sijeruk	0	0	0
07. Jetis	0	0	0
08. Bugangin	1	1.285	96
09. Langenharjo	0	0	0
10. Kalibuntuwetan	0	0	0
11. Kebondalem	0	0	0
12. Ketapang	0	0	0
13. Banyutowo	0	0	0
14. Karang Sari	0	0	0
15. Patukangan	0	0	0
16. Pegulon	0	0	0
17. Pekauman	0	0	0
18. Ngilir	0	0	0
19. Balok	0	0	0
20. Bandengan	0	0	0
<b>JUMLAH 2004</b>	<b>1</b>	<b>1.285</b>	<b>96</b>
2003	1	1.285	96
2002	1	1.285	96

BPS Kabupaten Kendal

Sumber data : Masing-masing Sekolah di Kecamatan Kendal

Catatan :

Tabel : 7.1

**BANYAKNYA DOKTER, TENAGA MEDIS (MANTRI KESEHATAN),  
 BIDAN, DUKUN BAYI, DAN JURU SUNAT  
 KECAMATAN KENDAL  
 TAHUN : 2004**

KELURAHAN	DOKTER	MANTRI KES.	BIDAN	DUKUN BAYI	JURU SUNAT
(1)	(2)	(3)	(4)	(5)	(6)
01. Sukodono	1	1	1	2	2
02. Candiroto	0	1	0	2	0
03. Trompo	0	0	1	3	0
04. Jotang	0	0	1	3	0
05. Tunggulrejo	0	0	1	0	0
06. Sijeruk	0	0	0	0	0
07. Jetis	0	0	1	1	0
08. Bugangin	1	2	1	1	1
09. Langenharjo	0	8	1	1	0
10. Kalibunturwetan	0	1	0	0	0
11. Kebondalem	4	2	1	1	1
12. Ketapang	0	1	2	1	0
13. Banyutowo	0	1	2	1	0
14. Karang Sari	2	4	0	2	1
15. Patukangan	3	1	1	1	0
16. Pegulon	4	5	1	0	1
17. Pekauman	1	0	3	1	0
18. Ngilir	7	2	1	1	0
19. Balok	0	0	0	0	0
20. Bandengan	1	1	1	3	0
<b>JUMLAH 2004</b>	<b>24</b>	<b>30</b>	<b>19</b>	<b>24</b>	<b>6</b>
<b>2003</b>	<b>24</b>	<b>30</b>	<b>19</b>	<b>24</b>	<b>6</b>
<b>2002</b>	<b>24</b>	<b>30</b>	<b>19</b>	<b>24</b>	<b>6</b>

BPS Kabupaten Kendal

Sumber data : Puskesmas Kecamatan Kendal

Catatan :



Tabel : 7.2

**BANYAKNYA FASILITAS KESEHATAN  
KECAMATAN KENDAL**

TAHUN : 2004

KELURAHAN	RSU	PUSKESMAS	PUSKESMAS PEMBANTU
(1)	(2)	(3)	(4)
01. Sukodono	0	1	0
02. Candiroti	0	0	0
03. Trompo	0	0	0
04. Jotang	0	0	0
05. Tunggutreja	0	0	0
06. Sijeruk	0	0	0
07. Jetis	0	0	0
08. Bugangin	0	0	1
09. Langenharjo	0	0	0
10. Kalibuntuwetan	0	0	1
11. Kebondalem	0	0	0
12. Ketapang	0	0	0
13. Banyutowo	0	0	0
14. Karangsari	0	1	0
15. Patukangan	0	0	0
16. Pegulon	0	0	0
17. Pekauman	0	0	1
18. Ngilir	1	0	0
19. Balok	0	0	0
20. Bandengan	0	0	1
<b>JUMLAH 2004</b>	1	2	4
2003	1	2	4
2002	1	2	4

BPS Kabupaten Kendal

Sumber data: Puskesmas Kecamatan Kendal

Catatan :

Tabel : 7.2 (lanjutan)

**BANYAKNYA FASILITAS KESEHATAN  
KECAMATAN KENDAL  
TAHUN : 2004**

KELURAHAN	DOKTER	DOKTER	RUMAH
	UMUM	GIGI	BERSALIN
(1)	(5)	(6)	(7)
01. Sukedono	1	0	0
02. Candiroto	0	0	0
03. Trompo	0	0	0
04. Jotang	0	0	0
05. Tunggulrejo	0	0	0
06. Sijeruk	0	0	0
07. Jetis	0	0	0
08. Bugangin	0	0	0
09. Langenharjo	0	1	0
10. Kalibunturwetan	0	0	0
11. Kebondalem	4	1	1
12. Ketapang	0	0	0
13. Banyutowo	0	0	0
14. Karang Sari	2	0	0
15. Patukangan	3	0	0
16. Pegulon	4	0	1
17. Pekauman	0	0	0
18. Ngilir	0	0	0
19. Balok	0	0	0
20. Bandengan	0	0	0
<b>JUMLAH 2004</b>	<b>14</b>	<b>2</b>	<b>2</b>
2003	14	2	2
2002	13	2	2

BPS Kabupaten Kendal

Sumber data: Puskesmas Kecamatan Kendal

Catatan :

Tabel : 7.3

**BANYAKNYA SARANA AIR BERSIH  
KECAMATAN KENDAL**

TAHUN : 2004

KELURAHAN	SUMUR		SUMUR GALI	PELANG- GAN PAM
	ARTESIS	SPT		
(1)	(2)	(3)	(4)	(5)
01. Sukodono	2	15	231	77
02. Candiroto	0	20	136	68
03. Trompo	0	13	96	68
04. Jotang	0	16	111	35
05. Tunggulrejo	1	0	45	25
06. Sijeruk	0	5	130	45
07. Jetis	1	5	129	32
08. Bugangin	1	21	112	65
09. Langenharjo	1	11	236	289
10. Kalibunturwetan	1	7	247	75
11. Kebondalem	1	3	450	370
12. Ketapang	0	6	207	36
13. Banyutowo	1	8	118	0
14. Karang Sari	2	17	26	200
15. Patukangan	0	0	23	209
16. Pegulon	3	0	23	377
17. Pekauman	1	0	16	288
18. Ngilir	2	0	30	138
19. Balok	0	6	27	21
20. Bandengan	4	0	15	250
JUMLAH 2004	21	153	2.408	2.668
2003	21	153	2.408	2.668
2002	21	153	2.408	2.668

BPS Kabupaten Kendal

Sumber data : Puskesmas Kecamatan Kendal

Catatan :

Tabel : 7.4

**BANYAKNYA JAMBAAN UMUM, INPRES, DAN SWADAYA  
KECAMATAN KENDAL**

TAHUN : 2004

KELURAHAN	UMUM	INPRES	SWADAYA
(1)	(2)	(3)	(4)
01. Sukodono	0	106	63
02. Candiroto	0	110	33
03. Trompo	1	50	42
04. Jotang	1	5	18
05. Tunggulrejo	1	10	28
06. Sijeruk	2	100	38
07. Jetis	3	6	23
08. Bugangin	3	100	17
09. Langenharjo	6	0	278
10. Kalibuntuwetan	0	0	78
11. Kebondalem	0	0	155
12. Ketapang	3	0	31
13. Banyutowo	3	0	15
14. Karang Sari	3	0	52
15. Patukangan	7	0	199
16. Pegulon	0	0	327
17. Pekauman	0	0	118
18. Ngilir	0	0	68
19. Balok	0	0	25
20. Bandengan	0	0	17
Jumlah 2004	33	487	1.625
2003	33	487	1.625
2002	35	487	1.625

BPS Kabupaten Kendal

Sumber data : Puskesmas Kecamatan Kendal

Catatan :

Tabel : 8.1

**BANYAKNYA PENDERITA CACAT  
KECAMATAN KENDAL**

TAHUN : 2004

KELURAHAN	JENIS PENDERITA CACAT					
	TUNA NETRA	TUBUH	MEN TAL	PSI- KOTIK	BISU TULI	JUM LAH
(1)	(2)	(3)	(4)	(5)	(6)	(8)
01. Sukodono	1	1	1	0	2	5
02. Candiroto	2	1	3	0	2	8
03. Trompo	1	1	2	0	1	5
04. Jotang	1	0	1	0	2	4
05. Tunggurejo	1	0	1	0	1	3
06. Sijaruk	2	3	0	0	1	6
07. Jetis	1	1	1	0	1	4
08. Bugangin	0	4	3	0	1	8
09. Langenharjo	3	2	4	0	1	10
10. Kalibuntuwetan	0	2	2	0	0	4
11. Kebondalem	6	9	3	0	0	18
12. Ketapang	4	7	1	0	0	12
13. Banyutowo	0	0	1	0	4	5
14. Karang Sari	3	5	4	0	1	13
15. Patukangan	2	3	3	0	1	9
16. Pegulon	0	0	2	0	3	5
17. Pekasuman	0	2	1	0	0	3
18. Ngilir	3	1	0	0	1	5
19. Balok	0	4	2	0	0	6
20. Bandengan	0	4	2	0	2	8
JUMLAH 2004	30	50	37	0	24	141
2003	30	50	37	0	24	141
2002	30	50	37	0	24	141

BPS Kabupaten Kendal

Sumber data : Kantor Kecamatan Kendal

Catatan :

<http://indalkab.bps.go.id>

**BAB III.**

**PERTANIAN, PETERNAKAN**

**PERKEBUNAN DAN PERIKANAN**

Tabel : 9.1

**LUAS PANEN DAN PRODUKSI PADI SAWAH DAN GOGO  
KECAMATAN KENDAL**

TAHUN : 2004

KELURAHAN	PADI SAWAH		PADI GOGO	
	LUAS	PRODUKSI	LUAS	PRODUKSI
	( Ha )	( Ton )	( Ha )	( Ton )
(1)	(2)	(3)	(4)	(5)
01. Sukodono	96,00	546,70	0,00	0,00
02. Candiroto	84,00	439,50	0,00	0,00
03. Trompo	83,00	490,00	0,00	0,00
04. Jotang	94,00	528,00	0,00	0,00
05. Tunggulrejo	28,00	148,50	0,00	0,00
06. Sijeruk	132,00	739,10	0,00	0,00
07. Jetis	44,00	235,00	0,00	0,00
08. Bugangin	72,00	381,70	0,00	0,00
09. Langenharjo	60,00	325,00	0,00	0,00
10. Kalibuntuwetan	181,00	1.014,00	0,00	0,00
11. Kebondalem	164,00	967,90	0,00	0,00
12. Ketapang	168,00	995,00	0,00	0,00
13. Banyutowo	248,00	1.470,00	0,00	0,00
14. Karang Sari	337,00	1.950,00	0,00	0,00
15. Patukangan	0,00	0,00	0,00	0,00
16. Pegukon	0,00	0,00	0,00	0,00
17. Pekauman	32,00	165,00	0,00	0,00
18. Ngilir	136,00	805,00	0,00	0,00
19. Balok	158,00	935,00	0,00	0,00
20. Bandengan	113,00	632,00	0,00	0,00
JUMLAH 2004	2.230,00	12.767,40	0,00	0,00
2003	2.230,00	12.780,20	0,00	0,00
2002	2.229,00	11.838,90	0,00	0,00

BPS Kabupaten Kendal

Sumber data : Kepala Cabang Dispersertan Kecamatan Kendal

Catatan :

Tabel : 9.2

PRODUKSI TANAMAN PERDAGANGAN  
KECAMATAN KENDAL

TAHUN : 1997 - 2004

TAHUN	KELAPA	TEBAKAU	KAPOK
	(Butir)	(Kw)	(Kw)
(1)	(2)	(3)	(4)
1997	310.312	750	3
1998	310.311	777	3
1999	310.310	800	3
2000	374.920	855	1
2001	374.170	870	1
2002	374.199	900	1
2003	374.125	850	1
2004	374.000	831	1

BPS Kabupaten Kendal

Sumber data : Petugas Perkebunan Kendal

Catatan :



Tabel : 9.3

**PRODUKSI IKAN  
KECAMATAN KENDAL**

TAHUN : 2004

BULAN	PRODUKSI			
	BANDENG	UDANG	LELE	RUCAH
	(Ton)	(Ton)	(Ton)	(Ton)
(1)	(2)	(3)	(4)	(5)
01. Januari	19,70	46,00	0,00	15,60
02. Pebruari	29,50	46,00	0,00	17,50
03. Maret	28,60	49,30	0,00	17,20
04. April	25,25	49,30	0,00	18,00
05. Mei	24,75	50,00	0,00	22,20
06. Juni	24,70	48,60	0,00	22,50
07. Juli	29,30	50,00	0,00	3,00
08. Agustus	27,50	50,25	0,00	6,75
09. September	30,00	52,30	0,00	7,50
10. Oktober	26,30	60,00	0,00	9,00
11. Nopember	27,50	45,30	0,00	3,00
12. Desember	41,00	50,10	0,00	7,25
JUMLAH 2004	334,10	597,15	0,00	149,50

BPS Kabupaten Kendal

Sumber data : Mantri Perikanan Kecamatan Kendal

Catatan :

Tabel : 9.4

**BANYAKNYA PEMILIK TAMBAK  
KECAMATAN KENDAL**

TAHUN : 2004

KELURAHAN	LUAS	PEMILIK
(1)	(Ha) (2)	(Orang) (3)
01. Kalibuntuwetan	67,00	32
02. Banyutowo	41,30	22
03. Karang Sari	102,00	46
04. Balok	104,00	51
05. Bandengan	78,79	33
Jumlah 2004	393,09	184
2003	404,30	184
2002	404,30	184

BPS Kabupaten Kendal

Sumber data : Petugas Perikanan di Kecamatan Kendal

Catatan :

Tabel : 9.5

**BANYAKNYA UNGGAS  
KECAMATAN KENDAL**

TAHUN : 2004

KELURAHAN	AYAM KAMPUNG	AYAM RAS PETELOR *)	AYAM RAS PEDAGING *)	BEBEK/ ITIK
(1)	(2)	(3)	(4)	(5)
01. Sukodono	1.200	0	0	112
02. Candiroto	2.525	0	0	91
03. Trompo	850	0	0	83
04. Jotang	1.650	0	0	75
05. Tunggulrejo	456	0	0	18
06. Sijeruk	2.600	0	0	20
07. Jetis	700	0	0	11
08. Bugangin	490	0	0	200
09. Langenharjo	375	0	0	185
10. Kalibuntuwetan	1.475	0	0	211
11. Kebondalem	1.000	0	0	500
12. Ketapang	3.500	0	0	180
13. Banyutowo	3.472	0	0	75
14. Karang Sari	200	0	0	100
15. Patukangan	60	0	0	25
16. Pegulon	460	0	0	20
17. Pekauman	60	0	0	135
18. Ngilir	400	0	0	28
19. Balok	1.100	0	0	117
20. Bandengan	500	0	0	255
Jumlah 2004	23.073	0	0	2.441
2003	23.385	0	0	2.441
2002	29.385	2.388	0	2.441

BPS Kabupaten Kendal

Sumber data : Petugas Peternakan Kecamatan Kendal

Catatan : \*) Data tak tersedia

Tabel : 9.5 (lanjutan)

**BANYAKNYA UNGGAS  
KECAMATAN KENDAL**

TAHUN : 2004

KELURAHAN	ITIK	BURUNG	ANGSA
	MANILA	PUYUH	
(1)	(5)	(7)	(8)
01. Sukodono	0	0	7
02. Candiroto	0	0	0
03. Trompo	15	0	16
04. Jotang	0	0	18
05. Tunggulrejo	10	0	0
06. Sijeruk	0	0	0
07. Jetis	0	0	0
08. Bugangin	0	0	11
09. Langenharjo	0	0	0
10. Kalibuntuwetan	0	0	0
11. Kebondalem	0	0	0
12. Ketapang	0	0	0
13. Banyutowo	0	0	0
14. Karangsari	0	0	130
15. Patukangan	195	0	0
16. Pegulon	20	0	14
17. Pekauman	0	0	3
18. Ngilir	0	0	0
19. Balok	0	0	23
20. Bandengan	0	0	16
<hr/>			
JUMLAH 2004	240	0	238
2003	240	0	238
2002	221	0	231

BPS Kabupaten Kendal

Sumber data : Petugas Peternakan Kecamatan Kendal

Catatan : \*) data tidak tersedia

Tabel :9.6

**PRODUKSI TELOR UNGGAS  
KECAMATAN KENDAL**

TAHUN : 2004

KELURAHAN	AYAM RAS (Kg)	AYAM BURAS (Kg)	ITIK / BEBEK (Kg)	BURUNG PUYUH (Kg)
(1)	(2)	(3)	(4)	(5)
01. Sukodono	0	1.200	0	0
02. Candiroto	0	2.525	0	0
03. Trompo	0	850	0	0
04. Jotang	0	1.650	0	0
05. Tunggulrejo	0	456	0	0
06. Sijeruk	0	2.600	0	0
07. Jetis	0	700	0	0
08. Bugangin	0	490	0	0
09. Langenharjo	0	375	0	0
10. Kalibuntuwetan	0	1.475	0	0
11. Kebondalem	0	1.000	0	0
12. Ketapang	0	3.500	0	0
13. Banyutowo	0	3.472	0	0
14. Karang Sari	0	200	0	0
15. Patukangan	0	60	0	0
16. Pegulon	0	460	0	0
17. Pekauman	0	60	0	0
18. Ngilir	0	400	0	0
19. Balok	0	1.100	0	0
20. Bandengan	0	500	0	0
JUMLAH 2004	0	23.073	0	0
2003	0	23.073	0	0
2002	0	29.385	0	0

BPS Kabupaten Kendal

Sumber data : Petugas Peternakan Kecamatan Kendal

Catatan :

Tabel : 9.7

**BANYAKNYA TERNAK  
KECAMATAN KENDAL**

TAHUN : 2004

KELURAHAN	SAPI	SAPI	KERBAU	KUDA
	BIASA	PERAH		
(1)	(2)	(3)	(4)	(5)
01. Sukodono	0	0	0	1
02. Candiroto	0	0	4	0
03. Trompo	0	0	0	5
04. Jotang	0	0	11	4
05. Tunggulrejo	0	0	0	0
06. Sijeruk	0	0	14	0
07. Jetis	9	0	0	0
08. Bugangin	0	0	0	0
09. Langenharjo	0	0	23	0
10. Kalibuntuwetan	0	0	38	0
11. Kebondalem	0	0	7	3
12. Ketapang	0	0	0	0
13. Banyutowo	0	0	5	0
14. Karangsari	0	0	0	0
15. Patukangan	0	0	0	0
16. Pegulon	0	0	0	0
17. Pekauman	0	0	0	0
18. Ngilir	0	0	0	0
19. Balok	0	0	0	1
20. Bandengan	0	0	0	2
JUMLAH 2004	9	0	102	16
2003	9	0	102	16
2002	8	0	103	16

BPS Kabupaten Kendal

Sumber data : Petugas Peternakan Kecamatan Kendal

Catatan :

Tabel : 9.7 (lanjutan)

**BANYAKNYA TERNAK  
KECAMATAN KENDAL**

TAHUN : 2004

KELURAHAN	KAMBING	DOMBA	BABI
(1)	(6)	(7)	(8)
01. Sukodono	22	0	0
02. Candiroto	375	0	0
03. Trompo	10	9	0
04. Jotang	31	0	0
05. Tunggulrejo	8	0	0
06. Sijeruk	24	0	0
07. Jetis	19	0	0
08. Bugangin	0	0	0
09. Langenharjo	103	10	0
10. Kalibunturwetan	0	0	0
11. Kebondalem	16	0	0
12. Ketapang	95	0	0
13. Banyutowo	466	0	0
14. Karang Sari	53	46	0
15. Patukangan	0	0	0
16. Pegulon	0	0	0
17. Pekauman	9	0	0
18. Ngilir	16	0	0
19. Balok	8	0	0
20. Bandengan	250	0	0
JUMLAH 2004	1.505	65	0
2003	1.505	65	0
2002	1.488	64	0

BPS Kabupaten Kendal

Sumber data : Petugas Peternakan Kecamatan Kendal

Catatan :

<https://indalkab.bps.go.id>

# **BAB IV.**

## **PERHUBUNGAN DAN KOMUNIKASI**



Tabel : 10.1

**BANYAKNYA SARANA ANGKUTAN DARAT  
KENDARAAN BERMOTOR  
KECAMATAN KENDAL  
TAHUN : 2004**

KELURAHAN	MOBIL PENUMPANG UMUM	BUS	TRUK	MOBIL PRIBADU DINAS	SEPEDA MOTOR
(1)	(2)	(3)	(4)	(5)	(6)
01. Sukodono	2	0	0	8	218
02. Candiroto	0	1	1	18	90
03. Trompo	6	0	4	1	42
04. Jotang	3	0	0	2	85
05. Tunggurejo	0	0	0	0	45
06. Sijeruk	0	0	1	22	125
07. Jetis	3	0	1	4	88
08. Bugangin	6	0	4	17	36
09. Langenharjo	5	0	0	51	422
10. Kalibuntuwetan	0	0	0	21	134
11. Kebondalem	0	0	0	22	105
12. Ketapang	10	4	6	7	90
13. Banyutowo	2	0	0	6	81
14. Karang Sari	10	0	0	27	185
15. Patukangan	0	0	0	34	75
16. Pegulon	0	0	0	115	217
17. Pekauman	0	0	13	31	52
18. Ngilir	0	0	0	12	140
19. Balok	0	0	0	5	60
20. Bandengan	0	0	2	4	59
<b>JUMLAH 2004</b>	<b>47</b>	<b>5</b>	<b>32</b>	<b>407</b>	<b>2.349</b>
2003	47	5	32	407	2.349
2002	47	5	32	405	2.299

BPS Kabupaten Kendal

Sumber data : Statistik Kecamatan Kendal

Catatan :

Tabel : 10.2

**BANYAKNYA SARANA ANGKUTAN DARAT  
KENDARAAN TAK BERMOTOR  
KECAMATAN KENDAL  
TAHUN : 2004**

KELURAHAN	DOKAR	GEROBAK	GEROBAK	BECAK	SEPEDA
		DORONG	HEWAN		
(1)	(2)	(3)	(4)	(5)	(6)
01. Sukodono	1	0	0	14	161
02. Candiroto	5	9	5	16	269
03. Trompo	4	0	0	0	259
04. Jotang	3	0	0	57	165
05. Tuanggurejo	0	0	0	15	110
06. Sijeruk	0	0	0	58	210
07. Jetis	0	0	0	0	165
08. Bugangin	0	0	0	40	480
09. Langenharjo	0	0	0	77	860
10. Kalibuntuwetan	0	0	0	46	238
11. Kebondalem	3	0	0	74	130
12. Ketapang	0	0	0	23	536
13. Barryutowo	0	0	0	24	168
14. Karang Sari	0	2	0	24	217
15. Patukangan	0	0	0	10	68
16. Pegulon	0	0	0	12	368
17. Pekauman	0	0	0	10	56
18. Ngilir	0	0	0	25	205
19. Balok	1	0	0	52	80
20. Bandengan	2	11	0	10	87
<b>JUMLAH 2004</b>	<b>19</b>	<b>22</b>	<b>5</b>	<b>587</b>	<b>4.832</b>
<b>2003</b>	<b>19</b>	<b>22</b>	<b>5</b>	<b>587</b>	<b>4.832</b>
<b>2002</b>	<b>19</b>	<b>21</b>	<b>5</b>	<b>573</b>	<b>4.776</b>

BPS Kabupaten Kendal

Sumber data : Statistik Kecamatan Kendal

Catatan :

Tabel : 10.3

**JENIS PERMUKAAN, KONDISI, DAN KELAS JALAN  
KECAMATAN KENDAL**

TAHUN : 2004

KEADAAN	PANJANG JALAN		
	2002	2003	2004
	(Km)	(Km)	(Km)
(1)	(2)	(3)	(4)
<b>I. Jenis Permukaan</b>			
a. Aspal	80,90	80,90	80,90
b. Kerikil	0,60	0,60	0,60
c. Tanah	0,50	0,50	0,50
d. Lainnya	0,00	0,00	0,00
<b>Jumlah</b>	<b>82,00</b>	<b>82,00</b>	<b>82,00</b>
<b>II. Kondisi Jalan</b>			
a. Baik	15,00	15,00	40,00
b. Sedang	25,00	25,00	20,00
c. Rusak	37,50	37,50	22,00
d. Rusak Berat	4,50	4,50	0,00
<b>Jumlah</b>	<b>82,00</b>	<b>82,00</b>	<b>52,00</b>
<b>III. Kelas Jalan</b>			
a. Kelas I	0,00	0,00	0,00
b. Kelas II	4,00	4,00	4,00
c. Kelas III	9,50	9,50	9,50
d. Kelas IIIA	2,40	2,40	2,40
e. Kelas IV	9,80	9,80	9,80
f. Kelas V	56,30	56,30	56,30
g. Lainnya	0,00	0,00	0,00
<b>Jumlah</b>	<b>82,00</b>	<b>82,00</b>	<b>82,00</b>

BPS Kabupaten Kendal

Sumber data : Kantor Kecamatan Kendal

Catatan :

Tabel : 10.4

**BANYAKNYA JEMBATAN DESA  
KECAMATAN KENDAL**

TAHUN : 2004

KELURAHAN	JEMBATAN			
	BESI	BETON	KAYU	BAMBU
(1)	(2)	(3)	(4)	(5)
01. Sukodono	0	3	0	0
02. Candirotto	0	3	7	0
03. Trompo	0	10	5	0
04. Jotang	0	1	0	0
05. Tunggulrejo	0	4	3	0
06. Sijeruk	0	8	4	0
07. Jetis	0	5	0	0
08. Bugangin	0	10	12	0
09. Langenharjo	0	10	7	0
10. Kalibuntuwetan	0	10	0	0
11. Kebondalem	0	12	3	0
12. Ketapang	0	6	6	0
13. Banyutowo	0	5	7	0
14. Karang Sari	0	30	3	0
15. Patukangan	0	6	0	0
16. Pegulon	0	12	0	0
17. Pekauman	0	8	0	0
18. Ngilir	0	12	0	0
19. Balok	0	3	3	0
20. Bandengan	0	4	7	0
<b>JUMLAH 2004</b>	<b>0</b>	<b>162</b>	<b>67</b>	<b>0</b>
2003	0	162	67	0
2002	0	162	67	0

BPS Kabupaten Kendal

Sumber data : Kantor Kecamatan Kendal

Catatan :

Tabel : 11.1

**BANYAKNYA TELEVISI, RADIO, LISTRIK PLN, DAN TELEPHON  
KECAMATAN KENDAL**

TAHUN : 2004

KELURAHAN	TV	RADIO	LISTRIK PLN	TELEPHON
(1)	(2)	(3)	(4)	(5)
01. Sukodono	450	35	403	12
02. Candiroto	425	13	453	1
03. Trompo	402	115	399	9
04. Jotang	445	37	263	0
05. Tunggulrejo	380	85	109	0
06. Sijeruk	713	483	438	18
07. Jetis	468	80	155	18
08. Bugangin	470	85	489	20
09. Langenharjo	1.369	60	1.510	35
10. Kalibuntuwetan	525	45	466	17
11. Kebondalem	1.340	995	947	15
12. Ketapang	592	25	685	18
13. Banyutowo	445	50	566	20
14. Karang Sari	455	55	712	27
15. Patukangan	424	60	975	92
16. Pegulon	544	225	686	43
17. Pekauman	370	25	522	20
18. Ngilir	730	310	353	15
19. Balok	429	74	159	18
20. Bandengan	460	75	538	18
<b>JUMLAH 2004</b>	<b>11.436</b>	<b>2.932</b>	<b>10.828</b>	<b>416</b>

BPS Kabupaten Kendal

Sumber data : Statistik Kecamatan Kendal

Catatan :

<https://kendalkab.bps.go.id>

## **BAB V. LAIN - LAIN**

Tabel : 12.1

**BANYAKNYA LAPANGAN OLAHRAGA  
KECAMATAN KENDAL**

TAHUN : 2004

KELURAHAN	SEPAK BOLA	VOLLEY	BULU TANGKIS	TENIS
(1)	(2)	(3)	(4)	(5)
01. Sukodono	0	1	1	0
02. Candiroti	1	1	1	0
03. Trompo	0	1	1	0
04. Jotang	0	0	1	0
05. Tunggulrejo	0	1	1	0
06. Sijeruk	0	1	1	0
07. Jetis	0	1	1	0
08. Bugangin	0	1	1	0
09. Langenharjo	0	1	1	0
10. Kalibuntuwetan	0	1	1	0
11. Kebondalem	0	1	1	0
12. Ketapang	1	1	1	0
13. Banyutowo	0	0	1	0
14. Karang Sari	0	1	1	0
15. Patukangan	0	1	1	1
16. Pegulon	0	1	1	1
17. Pekzuman	0	0	1	0
18. Ngilir	1	1	1	0
19. Balok	0	1	1	0
20. Bandengan	0	1	1	0
<b>JUMLAH 2004</b>	<b>3</b>	<b>17</b>	<b>20</b>	<b>2</b>
<b>2003</b>	<b>3</b>	<b>17</b>	<b>20</b>	<b>2</b>
<b>2002</b>	<b>3</b>	<b>17</b>	<b>20</b>	<b>2</b>

BPS Kabupaten Kendal

Sumber data : Kantor Kecamatan Kendal

Catatan :

Tabel : 13.1

**BANYAKNYA SURAT PEMBERITAHUAN PAJAK TERDAFTAR  
KECAMATAN KENDAL**

TAHUN : 2004

KELURAHAN	BANYAKNYA	
	SURAT PEMBERITAHUAN PAJAK TERDAFTAR	
(1)	(2)	
01. Sukodono		1.198
02. Candiroto		1.315
03. Trompo		1.269
04. Jotang		1.072
05. Tunggulrejo		332
06. Sijeruk		1.288
07. Jetis		567
08. Bugangin		713
09. Langenharjo		2.037
10. Kalibuntuwetan		1.069
11. Kebondalem		1.814
12. Ketapang		1.411
13. Banyutowo		1.849
14. Karangsari		1.845
15. Patukangan		337
16. Pegulon		643
17. Pekauman		244
18. Ngilir		701
19. Balok		536
20. Bandengan		852
	JUMLAH 2004	21.092
	2003	20.672
	2002	21.014

BPS Kabupaten Kendal

Sumber data : Kantor Kecamatan Kendal

Catatan :



Tabel : 13.2

**PEMASUKAN PAJAK BUMI DAN BANGUNAN  
KECAMATAN KENDAL**

TAHUN : 2004

KELURAHAN	PEMASUKAN PBB
(1)	(000) (2)
01. Sukodono	22.846
02. Candiroto	14.262
03. Trompo	21.459
04. Jotang	15.446
05. Tunggulrejo	5.717
06. Sijeruk	24.683
07. Jetis	9.669
08. Bugangin	17.138
09. Langenharjo	61.974
10. Kalibuntuwetan	35.625
11. Kebondalem	62.602
12. Ketapang	49.707
13. Banyutowo	31.017
14. Karang Sari	65.581
15. Patukangan	25.463
16. Pegulon	54.879
17. Pekauman	24.276
18. Ngilir	21.536
19. Balok	23.998
20. Bandengan	20.541
<hr/>	
JUMLAH 2004	608.419
2003	457.744
2002	89.119

BPS Kabupaten Kendal

Sumber data : Kantor Kecamatan Kendal

Catatan :

Tabel : 14.1

**HASIL PEMILU LEGISLATIF DPRD KABUPATEN KENDAL  
MENURUT PARPOL PESERTA PEMLU**

TAHUN : 2004

DESA	PNI MARHE NIS	PBSB	PBB	PARTAI MERDE KA	PPP	PPDK
(1)	(2)	(3)	(4)	(5)	(6)	(7)
01. Sukodono	0	0	141	1	306	0
02. Candiroto	6	1	55	0	105	8
03. Trompo	0	0	159	0	384	1
04. Jotang	0	2	20	0	322	1
05. Tunggurejo	1	0	7	0	5	0
06. Sijeruk	18	2	22	0	190	0
07. Jetis	0	0	12	0	109	0
08. Bugangin	3	0	106	1	49	0
09. Langenharjo	7	1	41	3	170	2
10. Kalibuntuwetan	1	1	12	1	114	2
11. Kebondalem	4	13	54	2	226	10
12. Ketapang	4	7	36	2	164	6
13. Banyutowo	1	0	85	0	457	2
14. Karang Sari	4	7	25	0	55	2
15. Patukangan	1	0	8	0	76	0
16. Pegulon	14	1	16	0	63	0
17. Pekauman	0	0	6	0	151	1
18. Ngilir	0	0	1	2	106	0
19. Balok	4	1	6	1	44	1
20. Bandengan	10	2	5	3	189	2
<b>JUMLAH</b>	<b>78</b>	<b>38</b>	<b>817</b>	<b>16</b>	<b>3.235</b>	<b>38</b>

BPS Kabupaten Kendal

Sumber data : PPK Kec. Kendal

Catatan :

Tabel : 14.1 (lanjutan)

**HASIL PEMILU LEGISLATIF DPRD KABUPATEN KENDAL  
MENURUT PARPOL PESERTA PEMILU**

TAHUN : 2004

DESA	PPIB	PNBK	PARTAI DEMO KRAT	PKPI	PPDI	PBNU
[1]	[8]	[9]	[0]	[11]	[12]	[13]
01. Sukodono	0	3	90	2	6	4
02. Candiroto	0	2	62	1	48	8
03. Trompo	2	6	170	1	7	10
04. Jotang	1	5	109	4	4	4
05. Tunggurejo	0	1	15	0	0	0
06. Sijeruk	0	6	193	2	6	4
07. Jetis	0	0	78	0	0	5
08. Bugangin	0	4	71	6	0	30
09. Langenharjo	1	8	423	26	157	22
10. Kalibunturwetan	0	2	203	3	2	11
11. Kebondalem	0	6	414	4	11	21
12. Ketapang	1	9	313	4	7	20
13. Banyutowo	0	3	129	3	3	14
14. Karang Sari	0	5	357	8	56	9
15. Patukangan	0	9	150	2	0	3
16. Pegulon	1	2	180	8	4	11
17. Pekauman	0	0	52	1	2	5
18. Ngilir	0	0	213	2	0	1
19. Balok	0	2	88	10	2	2
20. Bandengan	2	13	227	29	13	6
<b>JUMLAH</b>	<b>8</b>	<b>86</b>	<b>3.537</b>	<b>116</b>	<b>328</b>	<b>190</b>

BPS Kabupaten Kendal

Sumber data : PPK Kec. Kendal

Catatan :

Tabel : 14.1 (lanjutan)

**HASIL PEMILU LEGISLATIF DPRD KABUPATEN KENDAL  
MENURUT PARPOL PESERTA PEMILU**

TAHUN : 2004

DESA	PAH	PKPB	PKB	PKS	PBR	PDI P
[1]	[14]	[15]	[16]	[17]	[18]	[19]
01. Sukodono	62	3	273	8	8	200
02. Candiroto	42	10	652	20	3	344
03. Trompo	39	13	271	49	8	201
04. Jotang	32	15	240	43	5	172
05. Tunggurejo	32	4	82	22	1	99
06. Sijeruk	46	8	298	41	5	437
07. Jetis	20	10	231	24	4	58
08. Bugangin	159	4	205	15	2	129
09. Langenharjo	291	53	477	153	11	928
10. Kalibuntuwetan	87	20	273	44	2	401
11. Kebondalem	161	21	612	130	7	591
12. Ketapang	79	26	919	87	8	319
13. Banyutowo	37	8	722	60	7	164
14. Karang Sari	74	12	555	96	8	816
15. Patukangan	47	8	118	32	2	214
16. Pegulon	219	3	213	85	3	283
17. Pekauman	47	3	110	20	1	97
18. Ngilir	70	1	330	41	0	181
19. Balok	28	9	63	21	3	225
20. Bandengan	35	26	642	151	9	678
<b>JUMLAH</b>	<b>1.607</b>	<b>257</b>	<b>7.286</b>	<b>1.142</b>	<b>97</b>	<b>6.537</b>

BPS Kabupaten Kendal

Sumber data : PPK Kec. Kendal

Catatan :

Tabel : 14.1 (lanjutan)

**HASIL PEMILU LEGISLATIF DPRD KABUPATEN KENDAL  
MENURUT PARNAS PESERTA PEMILU**

TAHUN : 2004

DESA	PDS	PARTAI GOLKAR	PARTAI PATRIOT	PSI	PPD	PARTAI PELOPOR
[1]	[20]	[21]	[22]	[23]	[24]	[25]
01. Sukodono	2	91	1	2	3	3
02. Candiroto	2	107	0	4	0	1
03. Trompo	13	61	0	1	1	9
04. Jotang	3	53	0	2	2	3
05. Tunggurejo	1	79	0	0	0	0
06. Sijeruk	1	147	2	5	1	5
07. Jetis	2	27	0	0	2	0
08. Bugangin	3	75	0	2	0	1
09. Langenharjo	33	549	0	27	3	4
10. Kalibuntuwetan	2	142	1	6	4	1
11. Kebondalem	22	332	3	5	3	12
12. Ketapang	3	138	0	7	3	34
13. Banyutowo	3	119	1	4	1	2
14. Karang Sari	10	293	1	10	6	5
15. Patukangan	21	200	1	2	0	0
16. Pegulon	35	287	0	9	1	5
17. Pekauman	6	62	0	1	0	0
18. Ngilir	2	114	2	2	0	0
19. Balok	1	111	0	0	4	1
20. Bandengan	2	165	0	2	2	2
<b>JUMLAH</b>	167	3.152	12	91	36	88

BPS Kabupaten Kendal

Sumber data : PPK Kec. Kendal

Catatan :