

Katalog/ Catalog : 1102001.7103091



KECAMATAN TAHUNA TIMUR DALAM ANGKA **2018**

Tahuna Timur Subdistrict in Figure



**BADAN PUSAT STATISTIK
KABUPATEN KEPULAUAN SANGIHE**
Statistic of Kepulauan Sangihe Regency



<https://sangihekab.bps.go.id>

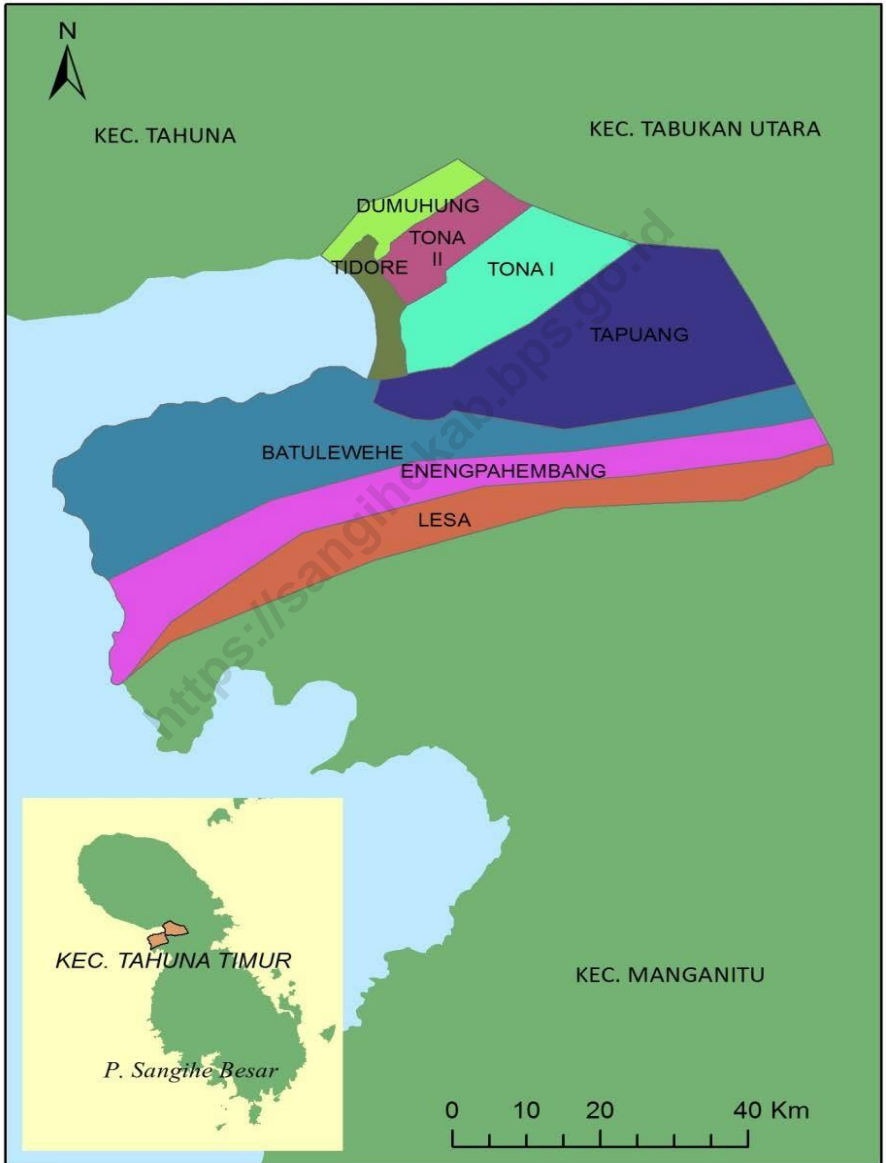
KECAMATAN TAHUNA TIMUR DALAM ANGKA **2018** *Tahuna Timur Subdistrict in Figure*

KECAMATAN TAHUNA TIMUR DALAM ANGKA 2018

- ISBN** : 978-602-567-720-5
- No. Publikasi** : 71030.1615
- Katalog BPS** : 1102001.7103091
- Ukuran Buku** : 21 cm x 15 cm
- Jumlah Halaman** : xix + 120 halaman
- Naskah** : BPS Kabupaten Kepulauan Sangihe
- Penyunting** : Seksi Integrasi Pengolahan dan Diseminasi Statistik
- Gambar Kulit** : Stanly Mokodompis, S.Si
- Diterbitkan oleh** : ©BPS Kabupaten Kepulauan Sangihe
- Dicetak Oleh** : CV. Bahu Bahtera Indah

Dilarang mengumumkan, mendistribusikan, mengomunikasikan, dan/atau menggandakan sebagian atau seluruh isi buku ini untuk tujuan komersial tanpa izin tertulis dari Badan Pusat Statistik

PETA KECAMATAN TAHUNA TIMUR





Ir. HENDRA TUMBELAKA
KEPALA BPS KAB KEPL SANGIHE


KATA SAMBUTAN

Saya menyambut gembira atas penerbitan buku “Kecamatan Tahuna Timur Dalam Angka 2018”. Dengan adanya buku ini, maka kita memiliki potret tentang keadaan geografi, pemerintahan, ciri-ciri keadaan sosial dan perekonomian Kecamatan Tahuna Timur.

Saya berterima kasih kepada Koordinator Statistik Kecamatan Tahuna Timur yang telah berupaya secara sungguh-sungguh dan kepada semua pihak yang telah membantu serta memberikan sumbangan pikiran dan tenaga sehingga buku ini dapat diselesaikan.

Harapan saya agar buku ini tetap terbit secara berkesinambungan, sehingga senantiasa dapat membantu pihak-pihak yang membutuhkan data keadaan kecamatan.

Tahuna, 20 September 2018
Kepala Badan Pusat Statistik
Kabupaten Kepulauan Sangihe,



Ir. Hendra Tumbelaka
NIP. 19650704 199203 1 002

KATA PENGANTAR

Dengan memanjatkan puji syukur kehadiran Tuhan Yang Maha Esa, Koordinator Statistik Kecamatan Tahuna Timur telah dapat menyelesaikan buku publikasi "Kecamatan Tahuna Timur dalam Angka Tahun 2018".

Kecamatan Tahuna Timur Dalam Angka Tahun 2018 adalah publikasi tahunan yang diterbitkan oleh Koordinator Statistik Kecamatan untuk ke enam kalinya. Publikasi ini menyajikan data secara komprehensif dari berbagai bidang, dimaksudkan untuk memberi gambaran tentang keadaan geografi, pemerintahan, ciri-ciri keadaan sosial dan perekonomian Kecamatan Tahuna Timur.

Pada kesempatan ini disampaikan terima kasih kepada Camat Tahuna Timur atas perhatian yang diberikan untuk penerbitan publikasi ini. Demikian pula halnya kami sampaikan kepada instansi pemerintah maupun swasta yang telah memberikan bantuan sehingga terwujudnya publikasi ini.

Saran dan kritik dari berbagai pihak untuk perbaikan publikasi ini, sangat kami hargai. Akhirnya, harapan kami semoga publikasi ini bermanfaat bagi para pemakai

Tahuna, 20 September 2018
Koordinator Statistik
Kecamatan Tahuna Timur,



DJON V. M. LAHAMENDU
NIP. 19791224 199903 1 001

DAFTAR ISI

	Hal
Peta Kecamatan	iii
Kata Sambutan	Vii
Kata Pengantar	ix
Daftar Isi	xi
Daftar Tabel	xiii
Daftar Grafik	xvii
Penjelasan Umum	xix
Bab I Keadaan Geografis	1
Bab II Pemerintahan	9
Baba III Penduduk dan Ketenagakerjaan	19
Bab IV Sosial.....	35
Bab V Pertanian.....	69
Bab VI Industri	79
Bab VII Perdagangan.....	73
Bab VII Transportasi, Komunikasi dan Pariwisata.....	91
Bab IX Keuangan dan Harga - harga.....	97

DAFTAR TABEL

1	Kedaaan Geografis	
1.1.	Letak Geografis Kecamatan Tahuna Timur	5
1.2.	Jarak Kelurahan di Kecamatan Tahuna Timur	6
1.3.	Kedaaan Topografi, Geologi dan Hidrologi di Kecamatan Tahuna Timur	7
2	Pemerintahan	
2.1.	Pejabat Yang Pernah Memerintah di Kecamatan Tahuna Timur....	13
2.2.	Komposisi Personil Kantor Camat di Kecamatan Tahuna Timur....	14
2.3.	Nama Kepala Kelurahan dan Sekretaris Kelurahan di Kecamatan Tahuna Timur	15
2.4.	Status Kelurahan, Jumlah Lingkungan, dan Jumlah Rukun Tetangga di Kecamatan Tahuna Timur	16
2.5.	Jumlah Penduduk dan Pemilih di Kecamatan Tahuna Timur	17
3	Penduduk dan Ketenagakerjaan	
3.1.	Jumlah Penduduk, Luas dan Kepadatan Penduduk di Kecamatan Tahuna Timur	23
3.2.	Penduduk Menurut Jenis Kelamin di Kecamatan Tahuna Timur ...	24
3.3.	Penduduk Menurut Jenis Kelamin dan Sex Rasio di Kecamatan Tahuna Timur	25
3.4.	Penduduk Menurut Jenis Kelamin dan Kelompok Umur di Kecamatan Tahuna Timur	26
3.5.	Jumlah Lingkungan, Rumah Tangga, Penduduk dan Penduduk Per Rumah Tangga di Kecamatan Tahuna Timur	27
3.6.	Penduduk Menurut Jenis Kelamin dan Kewarganegaraan di Kecamatan Tahuna Timur	28

3.7.	Banyaknya Kelahiran, Kematian dan Perpindahan Penduduk di Kecamatan Tahuna Timur	29
3.8.	Banyaknya Pegawai Negeri Sipil Menurut Golongan di Kecamatan Tahuna Timur	30
3.9.	Banyaknya Penduduk Menurut Mata Pencaharian di Kecamatan Tahuna Timur	32
4	Sosial, Pendidikan, Kesehatan, dan Sosial Lainnya	
4.1.	Banyaknya TK, Guru dan Murid di Kecamatan Tahuna Timur	38
4.2.	Banyaknya SD, Guru dan Murid di Kecamatan Tahuna Timur	39
4.3.	Banyaknya Gedung SD, Ruang Kelas dan Kelas di Kecamatan Tahuna Timur	40
4.4.	Banyaknya Murid SD Menurut Kelas di Kecamatan Tahuna Timur	41
4.5.	Banyaknya SLTP, Guru dan Murid di Kecamatan Tahuna Timur.....	42
4.6.	Banyaknya Gedung SLTP, Ruang Kelas dan Kelas di Kecamatan Tahuna Timur	43
4.7.	Banyaknya Murid SLTP Menurut Kelas di Kecamatan Tahuna Timur	44
4.8.	Banyaknya SLTA, Guru dan Murid di Kecamatan Tahuna Timur.....	45
4.9.	Banyaknya Gedung SLTA, Ruang Kelas dan Kelas di Kecamatan Tahuna Timur	46
4.10.	Banyaknya Murid SLTA Menurut Kelas di Kecamatan Tahuna Timur	47
4.11.	Banyaknya Rumah Sakit, Puskesmas, dan Balai Pengobatan di Kecamatan Tahuna Timur	48
4.12.	Banyaknya Tenaga Kesehatan di Kecamatan Tahuna Timur.....	49
4.13.	Banyaknya Posyandu, Apotik dan Toko Obat di Kecamatan Tahuna Timur.....	50
4.14.	Hasil Imunisasi di Kecamatan Tahuna Timur	51
4.15.	Jumlah Target dan Hasil Imunisasi di Kecamatan Tahuna Timur	52
4.16.	Banyaknya Klinik KB, Tenaga Medis, PLKB, dan PUS di Kecamatan Tahuna Timur	53
4.17.	Banyaknya Peserta KB di Kecamatan Tahuna Timur	54
4.18.	Banyaknya Pencapaian KB di Kecamatan Tahuna Timur.....	55

4.19. Banyaknya Keluarga Sejahtera dan Prasejahtera di Kecamatan Tahuna Timur	57
4.20. Banyaknya Penduduk Menurut Agama Yang di anutnya di Kecamatan Tahuna Timur.....	58
4.21. Banyaknya Tempat Ibadah di Kecamatan Tahuna Timur	60
4.22. Banyaknya Nikah, Talak, Rujuk dan Cerai di Kecamatan Tahuna Timur.....	62
4.23. Banyaknya Bangunan Rumah Berdasarkan Jenisnya di Kecamatan Tahuna Timur	63
5 Pertanian	
5.1. Luas Panen, Produksi dan Rata – rata Produksi Tanaman Pangan di Kecamatan Tahuna Timur.....	67
5.2. Luas Panen, Produksi Tanaman Sayuran di Kecamatan Tahuna Timur	68
5.3. Jumlah Tanaman dan Produksi Tanaman Buah–buahan di Kecamatan Tahuna Timur	69
5.4. Luas dan Produksi Tanaman Perkebunan Yang Menghasilkan di Kecamatan Tahuna Timur	70
5.5. Banyaknya Populasi Ternak Menurut Jenisnya di Kecamatan Tahuna Timur	71
5.6. Banyaknya Populasi Unggas Menurut Jenisnya di Kecamatan Tahuna Timur	72
6 Industri	
6.1. Banyaknya Usaha Industri Kecil dan Kerajinan Rumah Tangga di Kecamatan Tahuna Timur	79
6.2. Banyaknya Rumah Yang Memiliki Listrik Menurut Jenisnya di Kecamatan Tahuna Timur	81
6.3. Banyaknya Pelanggan Air Minum Menurut Jenis Kosmumen di Kecamatan Tahuna Timur	82
6.4. Banyaknya Nilai Air Minum Yang Disalurkan Menurut Jenis Kosumen di Kecamatan Tahuna Timur	84

6.5.	Banyaknya Air Minum Yang Disalurkan Menurut Bulan di Kecamatan Tahuna Timur	85
7	Perdagangan	
7.1.	Banyaknya Pasar, Toko, Warung/Kios, dan Restoran/ Rumah Makan di Kecamatan Tahuna Timur	90
7.2.	Banyaknya Hotel/ Penginapan, Asrama/ Kos di Kecamatan Tahuna Timur	91
8	Transportasi, Komunikasi dan Pariwisata	
8.1.	Keadaan Jalan Menurut Lapisan Permukaan Jalan di Kecamatan Tahuna Timur	96
8.2.	Keadaan Jalan Menurut Lapisan Permukaan Jalan dan Jenis Jalan di Kecamatan Tahuna Timur	98
8.3.	Panjang dan Jumlah Jembatan Menurut Konstruksi di Kecamatan Tahuna Timur	100
8.4.	Banyaknya Kendaraan Bermotor dan Tidak Bermotor Menurut Jenisnya di Kecamatan Tahuna Timur	102
8.5.	Banyaknya Kunjungan Kapal Penumpang dan barang di Pelabuhan.....	104
8.6.	Arus Lalu Lintas Penumpang dan Barang Menurut Jenis Pelayaran di Pelabuhan	105
8.7.	Banyaknya Sarana Komunikasi di Kecamatan Tahuna Timur.....	106
9	Keuangan dan Harga – harga	
9.1.	Target dan Realisasi PBB di Kecamatan Tahuna Timur	112
9.2.	Target dan Realisasi PAD di Kecamatan Tahuna Timur	113
9.3.	Banyaknya Koperasi Menurut Jenisnya di Kecamatan Tahuna Timur	114
9.4.	Harga Rata-rata Sembilan Bahan Pokok di Kecamatan Tahuna Timur.....	116

DAFTAR GRAFIK

Grafik 1.1	Persentase Luas Kelurahan di Kecamatan Tahuna Timur.....	4
Grafik 1.2	Jarak Kelurahan ke Ibu Kota Kecamatan.....	4
Grafik 2.1	Jumlah Pemilih per Kelurahan di Kecamatan Tahuna Timur.....	12
Grafik 3.1	Jumlah Penduduk di Kecamatan Tahuna Timur.....	22
Grafik 3.2	Penduduk Menurut Jenis Kelamin di Kecamatan Tahuna Timur.....	22
Grafik 6.1	Banyaknya Rumah Tangga yang memiliki listrik di Kecamatan Tahuna Timur.....	78

PENJELASAN UMUM

Tanda-tanda, satuan-satuan dan singkatan yang digunakan dalam publikasi ini, adalah sebagai berikut:

1. TANDA-TANDA

Data belum tersedia : ...

Data dapat diabaikan : -

Tanda decimal : ,

2. SATUAN UNIT

Kilometer (km) : 1.000 meter (m)

Kwintal (ku) : 100 kg

Rp : Rupiah

Mil Laut :

3. SINGKATAN

Lk : Laki-Laki

Pr : Perempuan

SD : Sekolah Dasar

SMP : Sekolah Menengah Pertama

SMA : Sekolah Menengah Atas

TK : Taman Kanak-Kanak

WNA : Warga Negara Asing

WNI : Warga Negara Indonesia

1

KEADAAN GEOGRAFIS

Geographical Situation

LETAK DAN LUAS



Luas Wilayah
25,15 km²

Terbagi 8 Kelurahan

Batas Wilayah



KELEMBABAN

MAX

82%

MIN

87%



20,3 – 28,8
SUHU RATA-RATA

RATA-RATA HARI HUJAN DAN CURAH HUJAN

Hari Hujan
20 Hari



CURAH HUJAN
(mm)

189

1. Keadaan Geografis

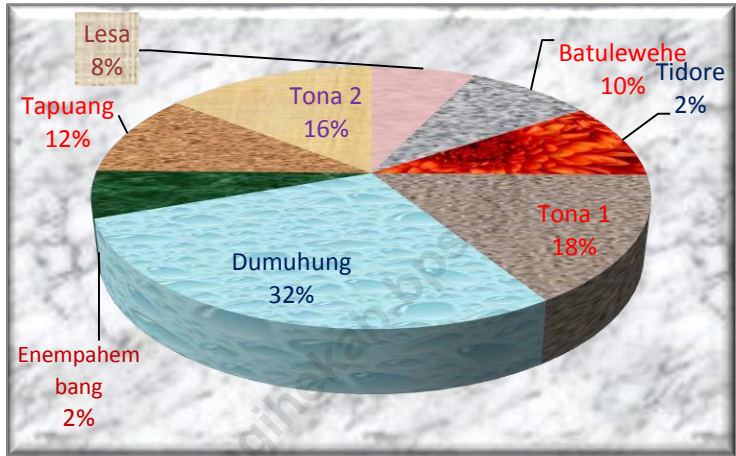
Kecamatan Tahuna Timur merupakan salah satu daerah dari Kabupaten Kepulauan Sangihe, Sulawesi Utara, beribukota di Tona I, terletak antara $03^{\circ}34' - 23''$ Lintang Utara dan $125^{\circ}25'57'' - 125^{\circ}32'04''$ Bujur Timur.

Kecamatan Tahuna Timur berbatasan langsung dengan Kecamatan Tabukan Utara di sebelah Utara, dengan Kecamatan Tabukan Tengah di sebelah Timur, dengan Kecamatan Manganitu di sebelah Selatan, serta dengan Kecamatan Tahuna di sebelah Barat.

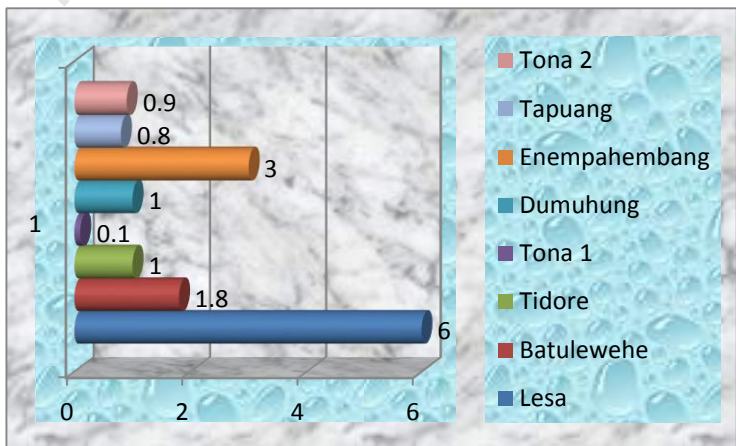
Kecamatan Tahuna Timur merupakan wilayah yang dimekarkan dari Kecamatan Tahuna tahun 2004 terdiri dari 8 Kelurahan. Kelurahan yang wilayahnya paling luas di Kecamatan Tahuna Timur adalah Kelurahan Dumuhung dengan luas $7,17 \text{ Km}^2$. Kelurahan Enempahembang dengan luas wilayah $1,45 \text{ Km}^2$ adalah Kelurahan terkecil di Kecamatan Tahuna Timur. Luas dari tiap –tiap desa di Kecamatan Tahuna Timur dapat dilihat di Tabel 1.2.

Kecamatan Tahuna Timur mempunyai beberapa sungai yaitu: Sungai Binaleleng, dan Sungai Mangki serta mempunyai gunung yaitu gunung Mentahi dengan tinggi 750m.

Grafik 1.1 Persentase Luas Kelurahan di Kecamatan Tahuna Timur 2017



Grafik 1.2 Jarak Kelurahan Ke Ibu kota Kecamatan Tahuna Timur



Tabel : 1.1.

**Letak Geografis
Kecamatan Tahuna Timur
2017**

A. Kecamatan Tahuna Timur, Terletak Antara :
 $3^{\circ}34'23''$ LU – $3^{\circ}37'01''$ LU
 $125^{\circ}25'57''$ BT – $125^{\circ}32'04''$ BT

B. Kecamatan Tahuna. Timur Berbatasan Langsung dengan :
 Sebelah Utara : Kecamatan Tabukan Utara
 Sebelah Timur : Kecamatan Tabukan Tengah
 Sebelah Selatan : Kecamatan Manganitu
 Sebelah Barat : Kecamatan Tahuna

C. Jarak Ibukota Kecamatan ke Ibukota Propinsi : 269,80 Km
 Jarak Ibukota Kecamatan ke Ibukota Kabupaten : 2 Km
 Jarak Ibukota Kecamatan ke Kelurahan :

<i><nama ibukota kecamatan></i>	<i><nama kelurahan></i>	<i><Jarak></i>	<i><Km / Mil Laut></i>
Tona I	– Lesa	: 6	Km
	– Batulewehe	: 1,8	Km
	– Tidore	: 1	Km
	– Tona I	: 0,1	Km
	– Dumuhung	: 1	Km
	– Enengpahembang	: 3	Km
	– Tapuang	: 0,8	Km
	– Tona II	: 0,9	Km

Sumber : Podes 2018 dan Kantor Kecamatan Tahuna Timur

Tabel : 1.2. Luas Kelurahan
Di Kecamatan Tahuna Timur
2017

Kelurahan	Luas (Km ²)	Persentase (%)
[1]	[2]	[3]
1. Lesa	1,80	7,16
2. Batulewehe	2,19	8,71
3. Tidore	2,35	9,34
4. Tona I	3,98	15,83
5. Dumuhung	7,17	28,51
6. Enengpahem bang	1,45	5,77
7. Tapuang	2,57	10,22
8. Tona II	3,64	14,47
2017	25,15	100,00

Sumber : Kantor Kecamatan Tahuna Timur

Tabel : 1.3. Keadaan Topografi, Geologi, dan Hidrologi
Kecamatan Tahuna Timur
2017

A. Topografi

Kemiringan Tanah	Luas (m ²)	Keterangan
[1]	[2]	[3]
-	-	-

B. Geologi

Nama Gunung	Tinggi (m)	Keterangan
[1]	[2]	[3]
1. Mentahi	750	Tidak aktif

C. Hidrologi

Nama Sungai	Panjang (m)	Keterangan
[1]	[2]	[3]
1. Sungai Binaleleng	3 500	
2. Sungai Mangki	3 200	

Sumber : Kantor Kecamatan Tahuna Timur

Tabel 1.4 Rata-rata Suhu Udara dan Kelembapan Relatif Di Kecamatan Tahuna Timur 2017

Bulan	Suhu Udara ($^{\circ}$ C)			Rata-rata Kelembaban (%)
	Min	Maks	Rata-rata	
(1)	(2)	(3)	(4)	(5)
1. Januari	22,2	32,1	27,3	86
2. Februari	19,9	28,5	24,2	85
3. Maret	20,6	29,5	25,0	86
4. April	20,2	28,9	24,5	84
5. Mei	20,2	29,0	24,5	84
6. Juni	20,0	28,7	24,3	84
7. Juli	19,9	28,4	24,0	84
8. Agustus	23,4	31,2	27,3	84
9. September	19,5	27,7	23,4	85
10. Oktober	19,6	27,5	23,4	82
11. Nopember	19,3	27,2	23,1	83
12. Desember	19,0	26,8	24,5	87
Rata-rata	20,3	28,8	28,8	85

Sumber : Stasiun Meteorologi Naha

Tabell.5 Rata-rata Tekanan Udara dan Kecepatan Angin
Setiap Bulan di Kecamatan Tahuna Timur
2017

	Bulan	Rata-rata Tekanan Udara	Rata-rata Kec. Angin
	(1)	(2)	(3)
1.	Januari	1 010,1	5
2.	Februari	1 011,1	5
3.	Maret	1 011,2	5
4.	April	1 011,3	4
5.	Mei	1 010,4	5
6.	Juni	1 010,6	5
7.	Juli	1 010,9	5
8.	Agustus	1 010,4	6
9.	September	1 011,1	5
10.	Oktober	1 009,7	6
11.	Nopember	1 009,0	5
12.	Desember	1 010,0	5
	Rata-rata	1 010,5	5

Sumber : Stasiun Meteorologi Naha

Tabell.6 Rata-rata Curah Hujan Setiap Bulan
Di Kecamatan Tahuna Timur
2017

	Bulan (1)	Jumlah Hari Hujan (2)	Curah Hujan (3)
1.	Januari	21	560
2.	Februari	18	453
3.	Maret	24	456
4.	April	16	342
5.	Mei	22	67
6.	Juni	22	48
7.	Juli	18	53
8.	Agustus	18	65
9.	September	16	57
10.	Oktober	17	61
11.	Nopember	21	53
12.	Desember	22	50
	Rata-rata	20	189

Sumber : Stasiun Meteorologi Naha

2

PEMERINTAHAN *Government*



- JUMLAH PEGAWAI NEGERI SIPIL DI KANTOR CAMAT TAHUNA TIMUR 17 ORANG
- SETIAP KELURAHAN MEMILIKI LURAH DENGAN 6 ORANG SEKRETARIS LURAH



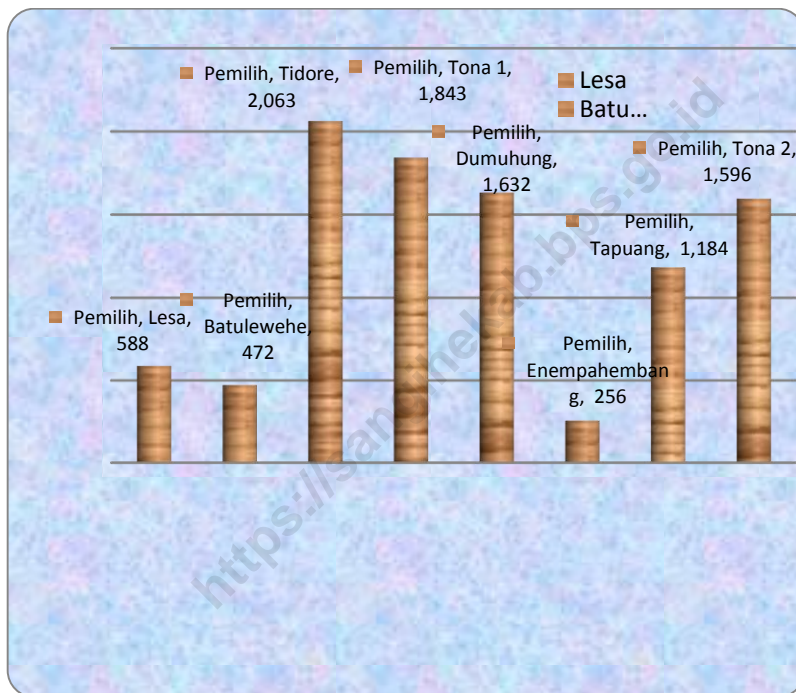
2. Pemerintahan

Kecamatan Tahuna Timur berdasarkan pembagian wilayah administratif pemerintah daerah keadaan tahun 2008 sampai 2017 terbagi dalam 8 Kelurahan, 23 Lingkungan dan 64 RT (rukun tetangga). Dipimpin oleh seorang Camat. Pada tingkat Kelurahan dipimpin oleh Kepala Kelurahan, tingkat lingkungan oleh ketua lingkungan, dan tingkat RT dipimpin oleh ketua RT.

Nama-nama pejabat yang pernah memerintah di kecamatan Tahuna Timur dapat dilihat pada tabel 2.1, komposisi personil kantor camat (lihat tabel 2.2), nama kepala kelurahan dan sekretaris kelurahan (lihat tabel 2.3), status kelurahan, jumlah kelurahan dan jumlah RT (lihat tabel 2.4)

Jumlah Penduduk dan Pemilih di Kecamatan Tahuna Timur dapat dilihat pada tabel 2.5 s.d 2.7

Grafik 2.1 Jumlah Pemilih per Kelurahan
Di Kecamatan Tahuna Timur, 2016



Tabel : 2.1.

Pejabat Yang Pernah Memerintah
Di Kecamatan Tahuna Timur
s.d 2017

Nama Pejabat	Jabatan	Tahun
[1]	[2]	[3]
1. Drs. Danny Mandak	Camat	2004-2006
2. Alwina Metusala, S.IP	Camat	2006-2008
3. Drs. Ashari Mandiri	Camat	2008-Jan 2011
4. Drs. Victorino H. Abast	Camat	Jan 2011 s.d Okto 2011
5. Syulbin Nampe	PLT. Camat	1 Nov 2011 s.d Juni 2012
6. L. H. Makagansa, S.IP	Camat	Juli 2012 s.d Sept. 2014
7. Hasyim Samalam, S. Sos	PLT.Camat	Sept.2014 s.d Okt.2015
8. Drs.G.Th.E.Matantu	Camat	Nov.2015 s.d Juni 2017
9. Stevenson R.Andaki,SP	Camat	Juli 2017
10. Drs.G.Th.E.Matantu	Camat	Agustus 2017 s.d saat ini

Sumber : Seksi Pemerintahan Kantor Kecamatan Tahuna Timur

Tabel : 2.2.

Komposisi Personil Kantor Camat
Di Kecamatan Tahuna Timur
2017

Nama	Pangkat/ Golongan	Jabatan
[1]	[2]	[3]
1. Drs.G.Th.E.Matantu	Pembina IV/a	Camat
2. Farida Tatoya	Penata Tk.I III/d	Kasi Yanum
3. Jasip M. Manganang	Penata Tk.I III/d	Kasi Ketertiban
4. Moses Damar	Penata Tk.I III/d	Kasi Pem
5. Ifcce Kasaluhe	Penata Muda Tkl III/b	Kasi Kesos
6. Olvi Y. Deeng,S.AP	Penata Muda Tkl III/b	Kasi PMK
7. Ahnita Maradung,S.Ipem	Penata Muda Tkl III/b	Kasubag Keu
8. Meilani S.Z. Tamalawe,S.Sos	Penata Muda Tkl III/b	Kasubag umum
9. James J. Supit, ST	Penata Muda III/a	Pelaksana
10. Thimmy G.W. Izaak, ST	Penata Muda III/a	Pelaksana
11. Edy Ch. Bawinti,A.Md.KP	Penata Muda III/a	Pelaksana
12. Debby Ch. Jacobus	Pengatur Tk.I II/d	Pelaksana
13. Gresye Abislong,A.Md.Ak	Pengatur II/c	Pelaksana
14. Stefen Mahalueng,A.Md.TE	Pengatur II/c	Pelaksana
15. Roy R. Mododahi	Pengatur Muda II/a	Pelaksana
16. Jelía N.B. Balansa	Pengatur Muda II/a	Pelaksana
17. Fachima Daengsalasa	Pengatur Muda II/a	Pelaksana

Sumber : Seksi Pemerintahan Kantor Kecamatan Tahuna Timur

Tabel : 2.3. Nama Kepala Kelurahan dan Sekretaris Kelurahan
Di Kecamatan .Tahuna Timur
2017

Kelurahan	Nama Kepala Kelurahan	Nama Sekretaris Kelurahan
[1]	[2]	[3]
1. Lesa	Petrus Korneles, A.Ma.Pd	-
2. Batulewehe	Detje Harimisa	J. Tatengkeng
3. Tidore	Rajib Tumonda	Dewi machmud
4. Tona I	J. K. Horomang, S.IP	Sartje Sumajow
5. Dumuhung	Lidyawati M. Maheda, SE	Engelin Mamudi
6. Enempahembang	R. Lesawengen	-
7. Tapuang	Jofree R.Dalita,S.IP	Ch. Maloringan, ST
8. Tona II	Vonneke Parera, S.IP	Jonathan Antarani, SE

Sumber : Seksi Pemerintahan Kantor Kecamatan Tahuna Timur

Tabel : 2.4. Status Kelurahan, dan Jumlah Lingkungan dan Jumlah RT Di Kecamatan .Tahuna Timur 2017

Kelurahan	Status Swadaya/ Swakarya/Swase mbada	Jumlah Lingkungan	Jumlah RT
[1]	[2]	[3]	
1. Lesa	Swakarya	3	6
2. Batulewehe	Swadaya	2	4
3. Tidore	Swakarya	3	11
4. Tona I	Swakarya	2	8
5. Dumuhung	Swakarya	4	12
6. Enempahembang	Swadaya	2	4
7. Tapuang	Swakarya	3	10
8. Tona II	Swakarya	3	9
2017		22	64

Sumber : Seksi Pembangunan Kantor Kecamatan Tahuna Timur

Tabel : 2.5. Jumlah Penduduk dan Pemilih
Di Kecamatan Tahuna Timur
2017

Kelurahan	Penduduk	Pemilih
[1]	[2]	[3]
1. Lesa	710	601
2. Batulewehe	634	476
3. Tidore	2 703	1 869
4. Tona I	2 500	1859
5. Dumuhung	2 131	1 617
6. Enempahembang	328	245
7. Tapuang	1 540	1 221
8. Tona II	2 029	1 542
2017	12 575	9 430

Sumber : PPK Kecamatan Tahuna Timur

<https://sangihekab.bps.go.id>

3



PENDUDUK DAN KETENAGAKERJAAN

Population and Employment

Penduduk Kecamatan Tahuna Timur tahun 2017 :

12 575 Jiwa

6 249 Jiwa



5 014 Jiwa

-0,99 %

Pertumbuhan penduduk tahun 2017 jika dibandingkan dengan tahun 2016

Kepadatan Penduduk di Kecamatan Manganitu mencapai angka :



500 Penduduk per **KM²**

Rasio Jenis Kelamin

124



Jumlah Rumah Tangga

3 756

3. Penduduk dan Ketenagakerjaan

Jumlah penduduk di kecamatan Tahuna Timur pada tahun 2017 sebanyak 12.575 jiwa dengan kepadatan 500 jiwa/km, dengan penduduk terbanyak di kelurahan Tidore 2.703 jiwa. Dibandingkan dengan kelurahan Dumuhung yang memiliki luas wilayah terbesar dengan jumlah penduduk sebanyak 2.131 jiwa. Ini berarti kelurahan Tidore yang memiliki luas 2,35 km² merupakan daerah yang padat penduduknya. Untuk luas kelurahan lain lihat tabel 3.1

Penduduk menurut jenis kelamin, Penduduk menurut jenis kelamin dan seks rasio, Penduduk menurut jenis kelamin dan Kelompok umur, Penduduk menurut kewarganegaraan, Banyaknya kelahiran dan kematian, penduduk menurut mata pencaharian dapat dilihat pada tabel 3.2 s.d 3.10

Tabel : 3.1. Jumlah Penduduk, Luas, dan Kepadatan Penduduk
Di Kecamatan Tahuna Timur
2017

Kelurahan	Jumlah Penduduk	Luas (Km ²)	Kepadatan (Jiwa/Km)
[1]	[2]	[3]	[4]
1. Lesa	710	1,80	394
2. Batulewehe	634	2,19	289
3. Tidore	2 703	2,35	1150
4. Tona I	2 500	3,98	628
5. Dumuhung	2 131	7,17	297
6. Enempahembang	328	1,45	226
7. Tapuang	1 540	2,57	599
8. Tona II	2 029	3,64	557
2017	12 575	25,15	500

Sumber : Kantor Lurah

Tabel : 3.2. Penduduk Menurut Jenis Kelamin
Di Kecamatan Tahuna Timur
2017

Kelurahan	Penduduk		Jumlah
	Laki-laki	Perempuan	
[1]	[2]	[3]	[4]
1. Lesa	388	322	710
2. Batulewehe	315	319	634
3. Tidore	1 396	1307	2 703
4. Tona I	1 188	1 312	2 500
5. Dumuhung	1 032	1099	2 131
6. Enempahembang	161	167	328
7. Tapuang	766	774	1 540
8. Tona II	1003	1026	2 029
2017	6 249	5 014	12 575

Sumber : Kantor Kecamatan Tahuna Timur

Tabel :3.3. Penduduk Menurut Jenis Kelamin dan Sex Rasio
Di Kecamatan Tahuna Timur
2017

Kelurahan	Penduduk		Jumlah	Sex Rasio
	Laki-laki	Perempuan		
[1]	[2]	[3]	[4]	[5]
1. Lesa	388	322	710	120
2. Batulewehe	315	319	634	98
3. Tidore	1 396	1307	2 703	106
4. Tona I	1 188	1 312	2 500	90
5. Dumuhung	1 032	1099	2 131	93
6. Enempahembang	161	167	328	96
7. Tapuang	766	774	1 540	98
8. Tona II	1003	1026	2 029	97
2017	6 249	5 014	12 575	124

Sumber : Kantor Kecamatan Tahuna Timur

Tabel : 3.4. Penduduk Menurut Jenis Kelamin dan Kelompok Umur
Di Kecamatan Tahuna Timur
2015

Kelompok Umur	Penduduk		Jumlah
	Laki-laki	Perempuan	
[1]	[2]	[3]	[4]
0 – 4	245	255	500
5 – 9	367	340	707
10 – 14	420	450	870
15 – 19	584	350	934
20 – 24	656	460	1116
25 – 29	601	401	1002
30 – 34	619	346	965
35 – 39	546	430	976
40 – 44	521	420	941
45 – 49	530	350	880
50 – 54	398	346	744
55 – 59	323	321	644
60 – 64	169	210	379
65 – 69	124	123	274
70 – 74	82	111	193
75 +	73	101	174
2017	6 249	5 014	12 642

Sumber : Kantor Kecamatan Tahuna Timur

Tabel : 3.5. Jumlah Lingkungan, RT, Penduduk, dan Penduduk per Rumahtangga Di Kecamatan Tahuna Timur 2017

Kelurahan	Lingkungan	RT	Penduduk	Penduduk Per Rumah Tangga
[1]	[2]	[3]	[4]	[5]
1. Lesa	3	177	710	4
2. Batulewehe	2	194	634	3
3. Tidore	3	889	2 703	3
4. Tona I	2	750	2 500	3
5. Dumuhung	4	636	2 131	3
6. Enempahembang	2	100	328	3
7. Tapuang	3	391	1 540	3
8. Tona II	3	619	2 029	3
2017	22	3 756	12 575	3

Sumber : Kantor Kecamatan Tahuna Timur

Tabel : 3.6. Penduduk Menurut Jenis Kelamin dan Kewarganegaraan
Di Kecamatan Tahuna Timur
2017

Kelurahan	WNI		Jumlah	WNA		Jumlah
	Laki-laki	Perem puan		Laki-laki	Perem puan	
[1]	[2]	[3]	[4]	[5]	[6]	[7]
1. Lesa	388	322	710	-	-	-
2. Batulewehe	316	319	634	-	-	-
3. Tidore	1396	1307	2703	-	-	-
4. Tona I	1188	1312	2500	-	-	-
5. Dumuhung	1032	1099	2131	-	-	-
6. Enempahembang	161	167	328	-	-	-
7. Tapuang	766	774	1540	-	-	-
8. Tona II	1003	1026	2029	-	-	-
2017	6 249	5014	12 575	-	-	-

Sumber : Kantor Kecamatan Tahuna Timur

Tabel : 3.7. Banyaknya Kelahiran, Kematian, dan Perpindahan Penduduk Di Kecamatan Tahuna Timur 2017

Kelurahan	Kelahiran	Kematian	Perpindahan	
			Masuk	Keluar
[1]	[2]	[3]	[4]	[5]
1. Lesa	3	6	-	10
2. Batulewehe	1	6	13	13
3. Tidore	1	23	7	6
4. Tona I	8	7	12	10
5. Dumuhung	2	12	35	25
6. Enempahembang	-	3	-	4-
7. Tapuang	20	10	31	41
8. Tona II	1	1	10	8
2017	36	68	108	117

Sumber : Kantor Kecamatan Tahuna Timur

Tabel : 3.8. Banyaknya Pegawai Negeri Sipil Menurut Golongan Di Kecamatan Tahuna Timur 2017

UNIT KERJA	I	II	III	IV	Jumlah
[1]	[2]	[3]	[4]	[5]	[6]
1. Sekretariat DPRD	-	13	19	4	36
2. Dinas Energi dan Sumber Daya Mineral	-	6	16	3	25
3. Dinas Kebudayaan dan Pariwisata	-	10	15	5	30
4. Dinas Kelautan dan Perikanan	-	4	26	4	34
5. Dinas kependudukan dan Pencatatan Sipil	-	15	19	4	38
6. Dinas Kesehatan	-	13	35	7	55
7. Dinas Pekerjaan Umum	-	37	50	3	90
8. Dinas Pendidikan Pemuda dan Olahraga	-	17	37	23	77
9. Dinas Perhubungan Komunikasi dan Informatika	-	48	26	-	74
10. Dinas Sosial Tenaga Kerja dan Transmigrasi	1	6	16	4	26
11. Dinas Tata Perkotaan dan Pemadam Kebakaran	-	7	20	4	31
12. Badan Keluarga Berencana dan Pemberdayaan Perempuan	-	5	20	3	28
13. Badan Kepegawaian Daerah Pendidikan dan Pelatihan	-	16	22	6	44
14. Badan Kesatuan Bangsa Politik & Perlindungan Masyarakat	-	9	15	4	28
15. Badan Ketahanan Pangan	-	4	9	5	18
16. Badan Lingkungan Hidup	-	4	15	4	23
17. Badan Pengelolaan Wilayah Perbatasan Pulau-pulau Terkecil & Pulau Terluar	-	5	15	2	22

Tabel : 3.8. Banyaknya Pegawai Negeri Sipil Menurut Golongan
Di Kecamatan Tahuna Timur
2017

Lanjutan

UNIT KERJA	I	II	III	IV	Jumlah
[1]	[2]	[3]	[4]	[5]	[6]
18. Badan Perencanaan Pembangunan Daerah	-	8	19	6	33
19. Inspektorat Wilayah	-	5	5	1	11
20. Kantor Perpustakaan Arsip & Dokumentasi	-	5	5	1	11
21. Satuan Polisi Pamong Praja	-	15	9	1	25
22. Kantor Kecamatan Tahuna Timur	-	6	12	1	19
23. Puskesmas Tahuna	-	21	15	-	36
24. Kementrian Agama	-	30	95	12	137
27. Kantor Pengadilan Agama	-	2	10	3	15
28. Kejaksaan Negeri Tahuna	-	9	21	2	32
29. Dinas PU Propinsi	4	22	27	2	55
29. BPS Kab. Kep. Sangihe	1	7	17	1	26
30. Kelurahan Lesa	-	2	5	-	7
31. Kelurahan Batulewehe	-	1	4	-	5
32. Kelurahan Tidore	-	3	5	-	8
18. Kelurahan Tona I	-	1	7	-	8
19. Kelurahan Dumuhung	-	4	4	-	8
20. Kelurahan Enempahembang	-	1	3	-	4
21. Kelurahan Tapuang	-	2	6	-	8
22. Kelurahan Tona II	-	-	7	-	7
23. Guru SD/SLTP/SMU/SMK	3	28	108	107	243

Sumber :Badan Kepegawaian Daerah, Pendidikan & Pelatihan Kab. Sangihe

Tabel : 3.9. Banyaknya Penduduk Menurut Mata Pencaharian
 Di Kecamatan Tahuna Timur
 2017

Kelurahan	Petani	Nelayan	Pedagang	PNS
[1]	[2]	[3]	[4]	[5]
1. Lesa	110	11	0	10
2. Batulewehe	12	4	5	26
3. Tidore	11	344	141	178
4. Tona I	183	7	28	392
5. Dumuhung	78	4	8	160
6. Enempahembang	72	7	8	9
7. Tapuang	56	4	2	182
8. Tona II	153	3	2	239
2017	675	384	194	1 196

Sumber : Kantor Kecamatan Tahuna Timur

Tabel : 3.9. Banyaknya Penduduk Menurut Mata Pencapaian
Di Kecamatan Tahuna Timur
2017

Lanjutan

Kelurahan	TNI	Lainnya	Jumlah
[1]	[2]	[3]	[4]
1. Lesa	0	122	253
2. Batulewehe	1	112	160
3. Tidore	10	209	893
4. Tona I	34	237	881
5. Dumuhung	50	40	340
6. Enempahembang	1	3	100
7. Tapuang	16	1323	1583
8. Tona II	32	1308	1737
2017	144	3354	5 947

Sumber : Kantor Kecamatan Tahuna Timur

4

SOSIAL, PENDIDIKAN, KESEHATAN dan SOSIAL LAINNYA

*Social, Education, Health and
Social Others*

TAMAN KANAK-
KANAK

325 siswa

SEKOLAH DASAR

837 siswa

SEKOLAH MENENGAH
PERTAMA

485 siswa

SEKOLAH
MENENGAH ATAS

1835 siswa



**JUMLAH
SISWA**

KESEHATAN



1 Puskesmas Umum
1 PUSTU

4 Dokter Umum
2 Apoteker
35 Paramedis



ISPA
Hipertensi
Gastritis



4. Sosial, Pendidikan, Kesehatan dan Sosial lainnya

Salah satu faktor utama keberhasilan pembangunan suatu daerah adalah tersedianya sumber daya manusia yang berkualitas. Pemerintah secara konsisten berupaya melalui jalur pendidikan meningkatkan SDM penduduk di kecamatan Tahuna Timur.

Peningkatan SDM ini lebih difokuskan pada pemberian kesempatan yang seluas-luasnya bagi penduduk untuk bersekolah.

Adapun dikecamatan Tahuna Timur terdapat banyak sekolah. Sekolah Dasar Negeri/ Swasta, SLTP Negeri/ Swasta, SMU Negeri/ Swasta dan SMK Negeri. (lihat tabel 4.1 s.d 4.10)

Tahuna Timur memiliki 1 (satu) buah Puskesmas umum, 1 (satu) puskesmas pembantu, . Banyaknya posyandu, tenaga kesehatan, pencapaian KB dan lain-lain (lihat tabel 4.11 s.d 4.18)

Banyaknya penduduk sejahtera dan prasejahtera lihat tabel 4.19. Penduduk menurut agama yang dianut (lihat tabel 4.20) banyaknya tempat ibadah (lihat tabel 4.21) banyaknya nikah, talak, rujuk dan cerai (lihat tabel 4.22) Banyaknya bangunan rumah berdasarkan jenisnya (lihat tabel 4.23)

Tabel : 4.1. Banyaknya TK, Guru, dan Murid Di Kecamatan Tahuna Timur 2015

Kelurahan	Sekolah	Guru	Murid
[1]	[2]	[3]	[4]
1. Lesa	1	2	5
2. Batulewehe	-	-	-
3. Tidore	1	3	118
4. Tona I	2	4	62
5. Dumuhung	3	9	65
6. Enempahembang	1	7	8
7. Tapuang	1	6	25
8. Tona II	2	9	42
2015	11	40	325

Sumber :Dinas Diknas Kecamatan Tahuna Timur

Tabel : 4.2. Banyaknya SD, Guru, dan Murid
Di Kecamatan Tahuna Timur
2017

Kelurahan [1]	Sekolah		Guru		Murid	
	Negeri [2]	Swasta [3]	Negeri [4]	Swasta [5]	Negeri [6]	Swasta [7]
1. Lesa	-	1	-	3	-	59
2. Batulewehe	-	1	-	5	-	40
3. Tidore	1	-	6	-	143	-
4. Tona I	1	-	11	-	199	-
5. Dumuhung	1	-	7	-	115	-
6. Enempahembang	1	-	4	-	28	-
7. Tapuang	1	-	5	-	80	-
8. Tona II	1	1	3	8	56	117
2015	6	3	36	16	621	216

Sumber : Dinas Diknas Kecamatan Tahuna Timur

Tabel : 4.3. Banyaknya Gedung SD, Ruang Kelas, dan Kelas Di Kecamatan Tahuna Timur 2017

Kelurahan	Gedung		Ruang Kelas		Kelas	
	Negeri	Swasta	Negeri	Swasta	Negeri	Swasta
[1]	[2]	[3]	[4]	[5]	[6]	[7]
1. Lesa	-	1	-	6	-	6
2. Batulewehe	-	1	-	6	-	6
3. Tidore	1	-	6	-	6	-
4. Tona I	1	-	6	-	6	-
5. Dumuhung	1	-	6	-	6	-
6. Enempahembang	1	-	6	-	6	-
7. Tapuang	1	-	6	-	6	-
8. Tona II	1	1	6	6	6	6
2017	6	3	36	18	36	18

Sumber : Dinas Diknas Kecamatan Tahuna Timur

Tabel : 4.4.

Banyaknya Murid SD Menurut Kelas
Di Kecamatan Tahuna Timur
2017

Kelurahan	Kelas						Jumlah
	I	II	III	IV	V	VI	
[1]	[2]	[3]	[4]	[5]	[6]	[7]	[8]
1. Lesa	12	10	9	11	6	11	59
2. Batulewehe	6	8	11	6	4	5	40
3. Tidore	32	24	30	18	15	25	144
4. Tona I	39	31	33	31	21	44	199
5. Dumuhung	28	15	21	21	12	18	115
6. Enempahembang	4	8	5	4	3	4	28
7. Tapuang	12	18	12	14	10	14	80
8. Tona II	40	27	32	22	22	29	172
2017	173	141	153	127	93	150	837

Sumber : Dinas Diknas Kecamatan Tahuna Timur

Tabel : 4.5. Banyaknya SLTP, Guru, dan Murid Di Kecamatan Tahuna Timur 2017

Kelurahan	Sekolah		Guru		Murid	
	Negeri	Swasta	Negeri	Swasta	Negeri	Swasta
[1]	[2]	[3]	[4]	[5]	[6]	[7]
1. Lesa	-	-	-	-	-	-
2. Batulewehe	-	-	-	-	-	-
3. Tidore	1	-	18	-	120	-
4. Tona I	2	-	36	-	365	-
5. Dumuhung	-	-	-	-	-	-
6. Enempahembang	-	-	-	-	-	-
7. Tapuang	-	-	-	-	-	-
8. Tona II	-	-	-	-	-	-
2017	3		54		485	-

Sumber : Dinas Diknas Kecamatan Tahuna Timur

Tabel : 4.6. Banyaknya Gedung SLTP, Ruang Kelas, dan Kelas
Di Kecamatan Tahuna Timur
2017

Kelurahan	Gedung		Ruang Kelas		Kelas	
	Negeri	Swasta	Negeri	Swasta	Negeri	Swasta
[1]	[2]	[3]	[4]	[5]	[6]	[7]
1. Lesa	-	-	-	-	-	-
2. Batulewehe	-	-	-	-	-	-
3. Tidore	1	-	6	-	3	-
4. Tona I	2	-	18	-	3	-
5. Dumuhung	-	-	-	-	-	-
6. Enempahembang	-	-	-	-	-	-
7. Tapuang	-	-	-	-	-	-
8. Tona II	-	-	-	-	-	-
2017	3		24		3	

Sumber : Dinas Diknas Kecamatan Tahuna Timur

Tabel : 4.7. Banyaknya Murid SLTP Menurut Kelas Di Kecamatan Tahuna Timur 2017

Kelurahan	Kelas			Jumlah
	VII	VIII	IX	
[1]	[2]	[3]	[4]	[5]
1. Lesa	-	-	-	-
2. Batulewehe	-	-	-	-
3. Tidore	54	43	23	120
4. Tona I	120	133	112	365
5. Dumuhung	-	-	-	-
6. Enempahembang	-	-	-	-
7. Tapuang	-	-	-	-
8. Tona II	-	-	-	-
	-	-	-	-
2017	174	176	135	485

Sumber : Dinas Diknas Kecamatan Tahuna Timur

Tabel : 4.8. Banyaknya SLTA, Guru, dan Murid
Di Kecamatan Tahuna Timur
2017

Kelurahan	Sekolah		Guru		Murid	
	Negeri	Swasta	Negeri	Swasta	Negeri	Swasta
[1]	[2]	[3]	[4]	[5]	[6]	[7]
1. Lesa	-	-	-	-	-	-
2. Batulewehe	-	-	-	-	-	-
3. Tidore	-	1	-	15	-	44
4. Tona I	2	-	49	-	630	-
5. Dumuhung	1	-	28	-	419	-
6. Enempahembang	-	-	-	-	-	-
7. Tapuang	-	-	-	-	-	-
8. Tona II	1	-	35	-	742	-
2017	4	1	112	15	1 791	44

Sumber : Dinas Diknas Kecamatan Tahuna Timur

Tabel : 4.9. Banyaknya Gedung SLTA, Ruang Kelas, dan Kelas Di Kecamatan Tahuna Timur 2015

Kelurahan	Gedung		Ruang Kelas		Kelas	
	Negeri	Swasta	Negeri	Swasta	Negeri	Swasta
[1]	[2]	[3]	[4]	[5]	[6]	[7]
1. Lesa	-	-	-	-	-	-
2. Batulewehe	-	-	-	-	-	-
3. Tidore	1	-	-	3	-	3
4. Tona I	2	-	37	-	3	-
5. Dumuhung	1	-	19	-	3	-
6. Enempahembang	-	-	-	-	-	-
7. Tapuang	-	-	-	-	-	-
8. Tona II	1	-	27	-	3	-
2015	5	1	83	3	9	3
2014	4	1	83	3	9	3
2013	4	1	73	4	12	3
2012	4	1	73	4	12	3
2011	4	1	64	13	9	3
2010	4	1	64	13	9	3

Sumber: Dinas Diknas Kecamatan Tahuna Timur

Tabel : 4.10. Banyaknya Murid SLTA Menurut Kelas Di Kecamatan Tahuna Timur 2015

Kelurahan	Kelas			Jumlah
	X	XI	XII	
[1]	[2]	[3]	[4]	[5]
1. Lesa	-	-	-	-
2. Batulewehe	-	-	-	-
3. Tidore	17	15	12	44
4. Tona I	230	253	147	630
5. Dumuhung	139	130	150	419
6. Enempahembang	-	-	-	-
7. Tapuang	-	-	-	-
8. Tona II	258	260	224	742
2015	644	658	533	1835
2014	688	622	578	1 888
2013	708	619	547	1 001
2012	668	619	547	1798
2011	490	524	519	1 533
2010	490	524	519	1533
2009	490	524	519	1533

Sumber: Dinas Diknas Kecamatan Tahuna Timur

Tabel : 4.11. Banyaknya Rumah Sakit, Puskesmas, dan Balai Pengobatan Di Kecamatan Tahuna Timur 2016

Kelurahan	Rumah Sakit	Puskesmas			Balai Pengobatan		
		Umum	Pem bantu	Keliling	Umum	KKIA	Lainnya
[1]	[2]	[3]	[4]	[5]	[6]	[7]	[8]
1. Lesa	-	-	1	-	-	-	-
2. Batulewehe	-	-	-	-	-	-	-
3. Tidore	-	-	-	-	-	-	-
4. Tona I	-	-	-	-	-	-	-
5. Dumuhung	-	-	-	-	-	-	-
6. Enempahembang	-	-	-	-	-	-	-
7. Tapuang	-	-	-	-	-	-	-
8. Tona II	-	1	-	-	-	-	-
2016	-	1	1	-	-	-	-

Sumber : Puskesmas Kecamatan Tahuna Timur

Tabel : 4.12.

Banyaknya Tenaga Kesehatan
Di Kecamatan Tahuna Timur
2017

Kelurahan	Dokter	Dokter Gigi	Apoteker	Sarjana Kesehatan	Paramedis	Non Paramedis
[1]	[2]	[3]	[4]	[5]	[6]	[7]
1. Lesa	-	-	-	-	-	-
2. Batulewehe	-	-	-	-	1	-
3. Tidore	-	-	1	2	6	-
4. Tona I	1	-	1	1	6	-
5. Dumuhung	1	-	-	-	5	2
6. Enempahembang	-	-	-	-	2	-
7. Tapuang	-	-	-	2	8	1
8. Tona II	2	-	-	-	7	2
2016	4	-	2	5	35	5

Sumber : Puskesmas Kecamatan Tahuna Timur

Tabel : 4.13. Banyaknya Posyandu, Apotik, dan Toko Obat
Di Kecamatan Tahuna Timur
2016

Kelurahan	Posyandu	Apotik	Toko Obat
[1]	[2]	[3]	[4]
1. Lesa	1	-	-
2. Batulewehe	1	-	-
3. Tidore	1	-	-
4. Tona I	1	-	-
5. Dumuhung	1	-	-
6. Enempahembang	1	-	-
7. Tapuang	1	-	-
8. Tona II	1	1	-
2016	8	1	-

Sumber : Puskesmas Kecamatan Tahuna Timur

Tabel : 4.14.

Hasil Imunisasi
Di Kecamatan Tahuna Timur
2016

Kelurahan	BCG	DPT	Polio	Campak
[1]	[2]	[3]	[4]	[5]
1. Lesa				
2. Batulewehe				
3. Tidore				
4. Tona I				
5. Dumuhung				
6. Enempahembang				
7. Tapuang				
8. Tona II				
2016*	20	57	84	14

Sumber : Puskesmas Kecamatan Tahuna Timur

Ket. * : data sekecamatan

Tabel : 4.15. Jumlah Target dan Hasil Imunisasi Di Kecamatan Tahuna Timur 2016

Kelurahan	TT Ibu Hamil			TT Anak		
	Target	Hasil		Target	Hasil	
		I	II		I	II
[1]	[2]	[3]	[4]	[5]	[6]	[7]
1. Lesa	13	10	9	-	13	12
2. Batulewehe	12	5	6	-	11	6
3. Tidore	53	126	23	-	28	17
4. Tona I	3	19	12	-	36	27
5. Dumuhung	41	12	16	-	20	20
6. Enempahembang	6	3	4	-	8	5
7. Tapuang	28	20	16	-	18	14
8. Tona II	41	21	20	-	36	20
2016	197	216	106	-	170	121

Sumber : Puskesmas Kecamatan Tahuna Timur

Tabel : 4.16. Banyaknya Klinik KB, Tenaga Medis, Tenaga PLKB, dan PUS Di Kecamatan Tahuna Timur 2016

Kelurahan	Klinik KB	Tenaga Medis		Tenaga PLKB		PUS
		Medis	Paramedis	Medis	Paramedis	
[1]	[2]	[3]	[4]	[5]	[6]	[7]
1. Lesa	-	-	-	-	-	*_
2. Batulewehe	-	-	-	-	-	*_
3. Tidore	-	-	-	-	-	*_
4. Tona I	-	-	-	-	-	*_
5. Dumuhung	-	-	-	-	-	*_
6. Enempahembang	-	-	-	-	-	*_
7. Tapuang	-	-	-	-	-	*_
8. Tona II	-	-	-	-	-	*_
2016	-	-	-	-	-	*_

Sumber : PLKB Kecamatan Tahuna Timur

Ket : *_tidak ada data

Tabel : 4.17. Banyaknya Peserta KB
Di Kecamatan Tahuna Timur
2015

Kelurahan	PUS	Akseptor KB Aktif	Pasangan KB Lestari
[1]	[2]	[3]	[4]
1. Lesa	135	109	-
2. Batulewehe	160	90	-
3. Tidore	451	346	-
4. Tona I	413	257	-
5. Dumuhung	270	167	-
6. Enempahembang	43	28	-
7. Tapuang	245	171	-
8. Tona II	276	225	-
2015	1993	1393	-

Sumber : PLKB Kecamatan Tahuna Timur

Tabel : 4.18.

Banyaknya Pencapaian KB
Di Kecamatan Tahuna Timur
s.d 2015

Tahun	IUD	Pil	Kondom	Suntik
[1]	[2]	[3]	[4]	[5]
	-	-	-	-
2015	6	6	4	23

Sumber : PLKB Kecamatan Tahuna Timur
Ket. 2016 Data tidak tersedia

Tabel : 4.18.

Banyaknya Pencapaian KB
Di Kecamatan Tahuna Timur
s.d 2016

Lanjutan

Tahun	IMPL	Intraval	MO	Jumlah
[1]	[2]	[3]	[4]	[5]
2016	-	-	-	-
2015	193	-	77	270

Sumber : PLKB Kecamatan Tahuna Timur

Tabel : 4.19. Banyaknya Keluarga Sejahtera dan Prasejahtera Di Kecamatan Tahuna Timur 2015

Kelurahan	Prasejahtera	Sejahtera I	Sejahtera II	Sejahtera III	Sejahtera III Plus
[1]	[2]	[3]	[4]	[5]	[6]
1. Lesa	35	65	57	63	-
2. Batulewehe	8	142	33	5	1
3. Tidore	93	159	383	238	38
4. Tona I	30	88	278	215	179
5. Dumuhung	98	104	192	226	23
6. Enempahembang	13	80	-	-	-
7. Tapuang	72	68	212	124	6
8. Tona II	43	34	277	78	5
2015	392	740	1 432	949	252

Sumber : PLKB Kecamatan Tahuna Timur

Tabel : 4.20. Banyaknya Penduduk Menurut Agama Yang Dianutnya Di Kecamatan Tahuna Timur 2015

Kelurahan	Islam	Kristen	Katolik
[1]	[2]	[3]	[4]
1. Lesa	3	732	-
2. Batulewehe	9	620	5
3. Tidore	2631	48	2
4. Tona I	262	2276	40
5. Dumuhung	124	2014	20
6. Enempahembang	-	334	-
7. Tapuang	13	1565	5
8. Tona II	99	1968	25
2015	3141	9547	97

Sumber : Kantor Kecamatan Tahuna Timur

Tabel : 4.20. Banyaknya Penduduk Menurut Agama yang Dianutnya
Di Kecamatan Tahuna Timur
2015

Lanjutan

Kelurahan	Hindu	Budha	Jumlah
[1]	[2]	[3]	[4]
1. Lesa	-	-	724
2. Batulewehe	-	-	627
3. Tidore	-	-	2 659
4. Tona I	-	2	2 590
5. Dumuhung	5	1	2 108
6. Enempahembang	-	-	324
7. Tapuang	-	-	1 589
8. Tona II	-	-	2 021
2015	5	3	12.642

Sumber : Kantor Kecamatan Tahuna Timur

Tabel : 4.21.

Banyaknya Tempat Ibadah
Di Kecamatan Tahuna Timur
2016

Kelurahan	Masjid	Mushalla	Langgar
[1]	[2]	[3]	[4]
1. Lesa	-	-	-
2. Batulewehe	-	-	-
3. Tidore	1	5	-
4. Tona I	1	2	-
5. Dumuhung	-	-	-
6. Enempahembang	-	-	-
7. Tapuang	-	-	-
8. Tona II	-	-	-
2016	2	7	-
2015	2	7	-
2014	2	7	-
2013	1	6	-
2012	1	6	-
2011	1	6	-
2010	1	6	-

Sumber : Kantor Kecamatan Tahuna Timur

Tabel : 4.21.

Banyaknya Tempat Ibadah
Di Kecamatan Tahuna Timur
2016

Kelurahan	Lanjutan		
	Gereja	Pura	Vihara
[1]	[2]	[3]	[4]
1. Lesa	4	-	-
2. Batulewehe	1	-	-
3. Tidore	-	-	-
4. Tona I	4	-	-
5. Dumuhung	3	-	-
6. Enempahembang	1	-	-
7. Tapuang	2	-	-
8. Tona II	1	-	-
2016	16	-	-
2015	16	-	-
2014	16	-	-
2013	16	-	-
2012	16	-	-
2011	15	-	-
2010	15	-	-

Sumber : Kantor Kecamatan Tahuna Timur

Tabel : 4.22. Banyaknya Nikah, Talak, Rujuk, dan Cerai
Di Kecamatan Tahuna Timur
2017

Tahun	Nikah	Talak	Rujuk	Cerai
[1]	[2]	[3]	[4]	[5]
2017	-	-	-	-
-	-	-	-	-

Sumber : Kantor Urusan Agama Kecamatan Tahuna Timur

Tabel : 4.23 Banyaknya Bangunan Rumah Berdasarkan Jenisnya
Di Kecamatan Tahuna Timur
2017

Kelurahan	Rumah Permanen	Rumah Semi Permanen	Rumah Kayu	Rumah Bambu (Lainnya)
[1]	[2]	[3]	[4]	[5]
1. Lesa	77	67	15	21
2. Batulewehe	29	136	4	9
3. Tidore	374	125	49	-
4. Tona I	567	27	13	1
5. Dumuhung	209	185	29	-
6. Enempahembang	9	48	22	4
7. Tapuang	157	166	7	-
8. Tona II	429	58	23	-
2017	1 851	812	162	35

Sumber : Kantor Kecamatan Tahuna Timur

5

PERTANIAN

Agriculture



LUAS AREAL
(Ha)

0

0

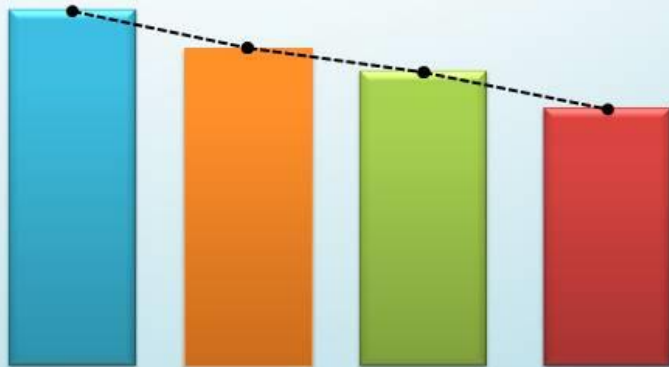
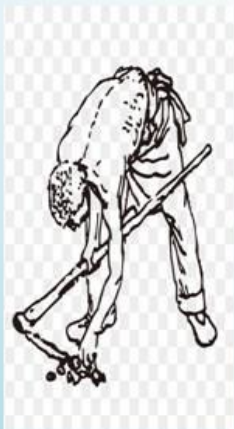
2

PRODUKSI
(Ton)

0

0

8



<https://sangihekab.bps.go.id>

5. Pertanian

Tabel 5.1 menyajikan. Produksi dan produktivitas tanaman pangan di Kecamatan Tahuna Timur padatahun 2017. Dari tabel tersebut bisa kita lihat tanaman Talas dan ubi jalar memiliki luas panen sebesar 3 ha dan 7 ha, sedangkan Ubi Kayu memiliki Produksi dan Rata-rata Produksi yaitu masing-masing 8 ton dan 4 ton/ha.

Tabel 5.2 menyajikan data Luas Panen dan Produksi Tanaman Sayuran di Kecamatan Tahuna Timur pada tahun 2017. Tabel 5.3 menyajikan data Jumlah Tanaman Buah-buahan dan Produksinya pada tahun 2016. Dari tabel tersebut bisa kita lihat Tanaman mangga jumlahnya paling banyak yaitu 867 pohon dan memiliki Produksi paling banyakyaitu 14680 kg.

Pada perkebunan rakyat, Tanaman Kelapa, Pala, dan Cengkih adalah tanaman yang paling banyak diusahakan oleh rakyat dari tahun ketahun dan merupakan komoditi unggulan di KecamatanTahuna Timur. adapun tanaman kelapa merupakan komoditi yang terbesar luas tanamnya yaitu 753 ha dan produksinya 357 ton di tahun 2017

Tabel :5.1.

Luas Panen, Produksi, dan Rata-rata Produksi
Tanaman Pangan di Kecamatan Tahuna Timur
2017

Tanaman Pangan	Luas Panen (Ha)	Produksi (ton)	Rata-rata Produksi (ton/Ha)
[1]	[2]	[3]	[4]
Padi Sawah	0	0	0
Padi Ladang	0	0	0
Jagung	0	0	0
Kedelai	0	0	0
Kacang Tanah	1	2,25	2,25
Kacang Hijau	0	0	0
Ubi Jalar	7	28	4
Ubi Kayu	2	8	4
Talas	3	12	4
Jumlah	8,0	33,5	12,5

Sumber : Dinas Pertanian, Peternakan, Perkebunan dan Kehutanan
Kabupaten Kepulauan Sangihe

Tabel : 5.2. Luas Panen dan Produksi Tanaman Sayuran di Kecamatan Tahuna Timur 2017

Jenis Tanaman	Luas Panen (Ha)	Produksi (ton)
[1]	[2]	[3]
Cabe Rawit	5	10
Daun Bawang	0	0
Kubis	0	0
Wortel	0	0
Kentang	0	0
Sawi	0	0
Kacang Panjang	0	0
Tomat	0	0
Terong	0	0
Ketimun	0	0
Kangkung	0	0
Bayam	0	0
Buncis	0	0
Semang	0	0
Jumlah	5	10

Sumber : Dinas Pertanian, Peternakan, Perkebunan dan Kehutanan Kabupaten Kepulauan Sangihe

Tabel : 5.3. Jumlah Tanaman dan Produksi Tanaman Buah-buahan di Kecamatan Tahuna Timur 2017

Jenis Buah-buahan	Jumlah Tanaman Pohon/Rumpun	Produksi (kg)
[1]	[2]	[3]
Mangga	867	14680
Durian	324	3204
Langsat	745	10170
Pisang	367	1188
Pepaya	77	67
Nenas	145	98
Alpukat	128	416
Nangka	12	12
Sirsak	0	0
Sukun	25	45
Jeruk Besar	0	0
Jeruk Siam	120	480
Manggis	34	306
Rambutan	324	2808
Melinjo	26	80
Jumlah	3194	3354

Sumber : Dinas Pertanian, Peternakan, Perkebunan dan Kehutanan Kabupaten Kepulauan Sangihe

Tabel : 5.4. Luas dan Produksi Tanaman Perkebunan yang Menghasilkan di Kecamatan Tahuna Timur 2017

Jenis Tanaman	Luas Tanaman yang Menghasilkan (Ha)	Produksi (Ribuan ton)
[1]	[2]	[3]
Pala	167,50	63,48
Kelapa Dalam	753	357
Kelapa Hibrida	-	-
Cengkeh	31,25	91
Kopi	-	-
Lada	-	-
Kakao	-	-
Lainnya	-	-
Jumlah	951,75	511,48

Sumber : Dinas Pertanian, Peternakan, Perkebunan dan Kehutanan Kabupaten Kepulauan Sangihe

Tabel 5.5
Banyaknya Populasi Ternak di
Kecamatan Tahuna Timur
2017

Jenis Ternak	Populasi (Ekor)
[1]	[2]
Sapi Potong	3
1. Jantan	3
2. Betina	-
Kambing	167
1. Jantan	100
2. Betina	67
Babi	2109
1. Jantan	844
2. Betina	1265

Sumber : Dinas Pertanian, Peternakan, Perkebunan dan Kehutanan
Kabupaten Kepulauan Sangihe

Tabel 5.6
 Banyaknya Populasi Unggas di
 Kecamatan Tahuna Timur
 2017

Jenis Ternak	Jumlah
[1]	[2]
1. Ayam Petelur	--
2. Ayam Pedaging	750
3. Ayam Buras	5509
4. Itik	179
Jumlah	6438

Sumber : Dinas Pertanian, Peternakan, Perkebunan dan Kehutanan
 Kabupaten Kepulauan Sangihe

6

INDUSTRI, PERTAMBANGAN, dan ENERGI

Industry, Mining and Energy

**Banyaknya Rumah Yang Memiliki Listrik
Menurut Jenisnya, 2017**



5 514

Listrik PLN
meteran



20

Listrik PLN
tanpa meteran



0

Non PLN dan
Bukan Listrik

Tahun 2017 jumlah
pelanggan aktif Air minum
untuk jenis konsumen
Tempat Tinggal sebesar

3 454



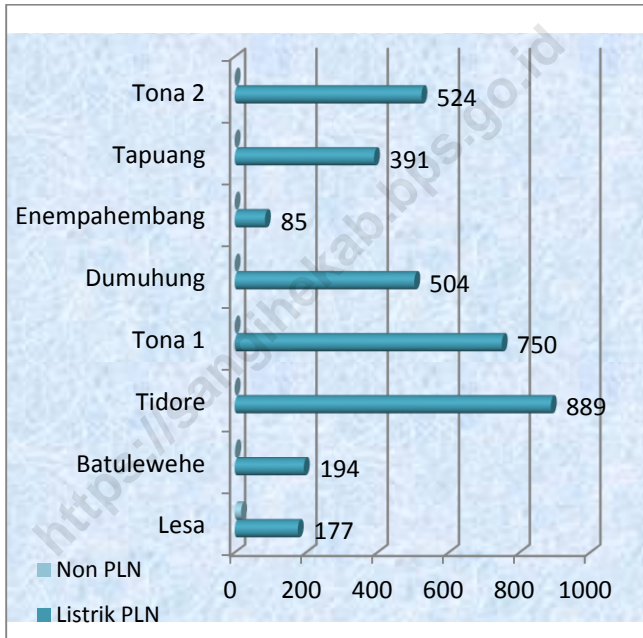
6. Industri, Pertambangan dan Energi

Usaha industri kecil dan kerajinan rumah tangga di kecamatan Tahuna Timur yang paling besar yaitu kerajinan rumah tangga dari Menjahit (lihat tabel 6.1)

Banyaknya rumah yang memiliki listrik menurut jenisnya di kecamatan Tahuna Timur sebanyak 3.514 rumah menggunakan listrik PLN dan 20 rumah menggunakan listrik non PLN. (lihat tabel 6.2).

Banyaknya nilai air minun yang disalurkan menurut jenis konsumen dan banyaknya air minum yang disalurkan menurut bulan di kecamatan Tahuna Timur dapat dilihat pada tabel 6.4 dan tabel 6.5.

Grafik 6.1 Banyaknya rumah yang memiliki listrik
Di kecamatan Tahuna Timur 2017



Tabel : 6.1. Banyaknya Usaha Industri Kecil dan Kerajinan Rumah tangga Di Kecamatan Tahuna Timur 2017

Kelurahan	Jenis Industri Kecil/Kerajinan Rumah tangga				
	Batu Bata/ Batako	Meubel	Bengkel	Pandai Besi	Pembuat Perahu
[1]	[2]	[3]	[4]	[5]	[6]
1. Lesa	-	-	-	-	-
2. Batulewehe	1	2	-	-	-
3. Tidore	-	-	3	-	2
4. Tona I	-	-	1	-	-
5. Dumuhung	-	1	4	-	-
6. Enempahembang	-	-	-	1	-
7. Tapuang	-	-	3	-	-
8. Tona II	-	-	-	-	-
2017	1	3	11	1	2

Sumber : Kantor Lurah sekecamatan Tahuna Timur

Tabel : 6.1. Banyaknya Usaha Industri Kecil dan Kerajinan Rumah tangga
Di Kecamatan Tahuna Timur
2017

Lanjutan

Kelurahan	Jenis Industri Kecil/Kerajinan Rumah tangga				
	Kerajinan Bambu	Anyaman	Servis Elektronik	Salon/ Pangkas Rambut	Jahit
[1]	[2]	[3]	[4]	[5]	[6]
1. Lesa	-	-	1	-	-
2. Batulewehe	-	-	-	-	-
3. Tidore	-	-	1	1	2
4. Tona I	-	-	-	-	2
5. Dumuhung	-	-	1	4	4
6. Enempahembang	-	-	-	-	-
7. Tapuang	-	-	-	1	4
8. Tona II	-	-	-	1	4
2017	-	-	3	7	16

Sumber : Kantor Kecamatan Tahuna Timur

Tabel : 6.2. Banyaknya Rumah Yang Memiliki Listrik
Menurut Jenisnya
Di Kecamatan Tahuna Timur
2017

Kelurahan	Listrik PLN	Listrik Non PLN
[1]	[2]	[3]
1. Lesa	177	18
2. Batulewehe	194	2
3. Tidore	889	-
4. Tona I	750	-
5. Dumuhung	504	-
6. Enempahembang	85	-
7. Tapuang	391	-
8. Tona II	524	-
2017	3 514	20

Sumber : Kantor Lurah Sekecamatan Tahuna Timur

Tabel : 6.3. Banyaknya Pelanggan Air Minum Menurut Jenis Konsumen Di Kecamatan Tahuna Timur 2017

Kelurahan	Tempat Tinggal	Hotel/ Obyek Wisata	Badan Sosial/ Rumah Sakit/ Tempat Ibadah	Umum
[1]	[2]	[3]	[4]	[5]
1. Lesa	177	-	4	-
2. Batulewehe	280	-	5	1
3. Tidore	496	2	6	-
4. Tona I	709	2	8	6
5. Dumuhung	750	-	8	-
6. Enempahembang	96	-	-	-
7. Tapuang	379	-	2	-
8. Tona II	567	-	2	-
2017	3 552	4	35	7

Sumber : Kantor Kecamatan Tahuna Timur

Tabel : 6.3. Banyaknya Pelanggan Air Minum Menurut Jenis Konsumen Di Kecamatan Tahuna Timur 2017

Lanjutan

Kelurahan	Toko/ Industri	Lain-lain	Jumlah
[1]	[2]	[3]	[4]
1. Lesa	-	-	181
2. Batulewehe	24	2	312
3. Tidore	2	2	508
4. Tona I	1	2	728
5. Dumuhung	21	2	781
6. Enempahembang	-	-	96
7. Tapuang	-	-	381
8. Tona II	-	-	569
2017	48	31	3.556

Sumber : Kantor Kecamatan Tahuna Timur

Tabel : 6.4. Banyaknya dan Nilai Air Minum yang Disalurkan Menurut Jenis Konsumen Di Kecamatan Tahuna Timur 2017

Kategori	Air Minum yang Disalurkan	
	Banyaknya (M ³)	Nilai (Rp)
[1]	[2]	[3]
1. Rumah/Tempat Tinggal	1663	121.190.600
2. Hotel/Obyek Wisata	21	79.800
3. Badan Sosial/Tempat Ibadah	6257	1.464.800
4. Sarana Umum	1685	5.850.800
5. Toko/Industri/Perusahaan	960	3.648.000
6. Industri/Kantor Pemerintah	2375	9.264.400
7. Lainnya	80	304.000
8. Susut/Hilang Dalam Penyaluran	-	-
2017	13.041	141.802.400

Sumber : Kantor Kecamatan Tahuna Timur

Tabel : 6.5. Banyaknya Air Minum yang Disalurkan Menurut Bulan Di Kecamatan Tahuna Timur 2017

Bulan Operasi	Air Minum yang Disalurkan (M ³)
[1]	[2]
1. Januari	-
2. Pebruari	-
3. Maret	-
4. April	-
5. Mei	-
6. Juni	-
7. Juli	-
8. Agustus	-
9. September	-
10. Oktober	-
11. November	-
12. Desember	-
2017	2 264

Sumber : Kantor Kecamatan Tahuna Timur

<https://sangihekab.bps.go.id>

7

PERDAGANGAN

Trade

BANYAKNYA JENIS KEGIATAN PERDAGANGAN

1

1
UNIT



Pasar
dengan
bangunan

2

0
UNIT



Pasar
tanpa
bangunan

3

12
UNIT



Toko

4

151
UNIT



Warung/
Kios

5

18
UNIT



Resoran/
Rumah
Makan

7. Perdagangan

Kecamatan Tahuna Timur memiliki 1 (satu) buah pasar dengan 3 bangunan yang terdapat di ibu kota kecamatan yaitu di kelurahan Tona I.

Banyaknya toko, warung/ kios, dan restoran/ rumah makan dapat dilihat pada tabel 7.1.

Tabel 7.2 menyajikan data banyaknya hotel/ penginapan, asrama/ kos di kecamatan Tahuna Timur. Hotel/ penginapan yang sering didatangi tamu yaitu Hotel Bintang Utara terletak di kelurahan Tona 2.

Tabel : 7.1. Banyaknya Pasar, Toko, Warung/Kios, dan Los Di Kecamatan Tahuna Timur 2017

Kelurahan	Pasar		Toko	Warung/ Kios	Rumah Makan
	Bangunan	Tanpa Bangunan			
[1]	[2]	[3]	[4]	[5]	[6]
1. Lesa	-	-		11	-
2. Batulewehe	-	-	1	12	-
3. Tidore	-	-	3	31	-
4. Tona I	1	-	1	25	-
5. Dumuhung	-	-	9	32	-
6. Enempahembang	-	-	-	8	-
7. Tapuang	-	-	1	25	-
8. Tona II	-	-	-	19	-
2017	1	-	15	163	-

Sumber : Kantor Lurah

Tabel : 7.2. Banyaknya Hotel/ Penginapan, Asrama/ Kos/
Restoran/ Rumah Makan
Di Kecamatan Tahuna Timur
2017

Kelurahan	Penginapan	Hotel	Asrama/ Kos	Restoran/ Rumah Makan
[1]	[2]		[3]	
1. Lesa	-	-	-	-
2. Batulewehe	-	-	2	6
3. Tidore	3	3	27	-
4. Tona I	1	2	24	-
5. Dumuhung	1	-	10	7
6. Enempahembang	-	-	-	-
7. Tapuang	-	-	8	1
8. Tona II	2	-	17	2
2017	7	5	88	16

Sumber : Kantor Lurah

<https://sangihekab.bps.go.id>

8

TRANSPORTASI, KOMUNIKASI dan PARIWISATA

*Transportation, Communication
and Tourism*



1039
Unit



0
Unit



49
Unit



47
Unit

Sarana Komunikasi



8. Transportasi, Komunikasi dan Pariwisata

Tabel 8.4 menyajikan kendaraan bermotor dan tidak bermotor menurut jenisnya di kecamatan Tahuna Timur.

Pelabuhan sebagai tempat berlabuhnya kapal penumpang maupun barang terletak di kelurahan Batulewehe kec. Tahuna Timur. Banyaknya kunjungan kapal penumpang dan barang di pelabuhan dapat dilihat pada tabel 8.5 s.d 8.6.

Banyaknya sarana komunikasi dikecamatan Tahuna Timur lihat tabel 8.7.

Tabel : 8.1. Keadaan Jalan Menurut Lapisan Permukaan dan Jenis Jalan
Di Kecamatan Tahuna Timur
2017

(M)

Kelurahan	Jalan Propinsi			Jalan Kabupaten		
	Aspal	Kerikil	Tanah	Aspal	Kerikil	Tanah
[1]	[2]	[3]	[4]	[5]	[6]	[7]
1. Lesa	-	-	-	2000	-	-
2. Batulewehe	-	-	-	2000	-	-
3. Tidore	-	-	-	1800	-	-
4. Tona I	-	-	-	4200	-	-
5. Dumuhung	-	-	-	3500	-	-
6. Enempahembang	-	-	-	1600	-	-
7. Tapuang	-	-	-	2300	-	-
8. Tona II	-	-	-	2400	-	-
2017	-	-	-	19.800	-	-

Sumber : Dinas Kimpraswil dan Kantor Kecamatan Tahuna Timur

Tabel : 8.1. Keadaan Jalan Menurut Lapisan Permukaan dan Jenis Jalan
Di Kecamatan Tahuna Timur
2017

Lanjutan (M)

Kelurahan	Jalan Kelurahan		
	Aspal	Beton	Tanah
[1]	[2]	[3]	[4]
1. Lesa	-	2000	-
2. Batulewehe	-	2250	-
3. Tidore	-	2500	-
4. Tona I	-	2500	-
5. Dumuhung	-	3500	-
6. Enempahembang	-	1400	-
7. Tapuang	-	3100	-
8. Tona II	-	2400	-
2017	-	19650*	-

Sumber : Dinas Kimpraswil dan Kantor Kecamatan Tahuna Timur

Ket : Jalan setapak beton

Tabel : 8.2. Keadaan Jalan Menurut Permukaan dan Jenis Jalan Di Kecamatan Tahuna Timur 2017

(M)

Kelurahan	Jalan Propinsi			Jalan Kabupaten		
	Baik	Sedang	Rusak	Baik	Sedang	Rusak
[1]	[2]	[3]	[4]	[5]	[6]	[7]
1. Lesa	-	-	-	2000	-	-
2. Batulewehe	-	-	-	2000	-	-
3. Tidore	-	-	-	1800	-	-
4. Tona I	-	-	-	4200	-	-
5. Dumuhung	-	-	-	3500	-	-
6. Enempahembang	-	-	-	1600	-	-
7. Tapuang	-	-	-	2300	-	-
8. Tona II	-	-	-	2400	-	-
2017	-	-	-	19.800	-	-

Sumber : Dinas Kimpraswil dan Kantor Kecamatan Tahuna Timur

Tabel : 8.2. Keadaan Jalan Menurut Permukaan dan Jenis Jalan
Di Kecamatan Tahuna Timur
2017

Lanjutan (M)

Kelurahan	Jalan Desa		
	Baik	Sedang	Rusak
[1]	[2]	[3]	[4]
1. Lesa	2000	-	-
2. Batulewehe	2250	-	-
3. Tidore	2500	-	-
4. Tona I	2500	-	-
5. Dumuhung	3500	-	-
6. Enempahembang	1400	-	-
7. Tapuang	3100	-	-
8. Tona II	2400	-	-
2017	19650	-	-

Sumber : Dinas Kimpraswil dan Kantor Kecamatan Tahuna Timur

Tabel : 8.3. Panjang dan Jumlah Jembatan Menurut Konstruksi
Di Kecamatan Tahuna Timur
2017

Kelurahan	Panjang (m)	Jenis Konstruksi	
		Beton	Rangka Beton
[1]	[2]	[3]	[4]
1. Lesa	6	-	-
2. Batulewehe	2	-	-
3. Tidore	22,50	-	-
4. Tona I	36,00	-	-
5. Dumuhung	18,00	-	-
6. Enempahembang	-	-	-
7. Tapuang	12,00	-	-
8. Tona II	15,00	-	-
2017	111,50	-	-

Sumber : Dinas Kimpraswil dan Kantor Kecamatan Tahuna Timur

Tabel : 8.3. Panjang dan Jumlah Jembatan Menurut Konstruksi
Di Kecamatan Tahuna Timur
2017

Lanjutan

Kelurahan	Jenis Konstruksi		
	Kayu	Penyeberangan	Lainnya
[1]	[2]	[3]	[4]
1. Lesa	-	-	-
2. Batulewehe	-	-	-
3. Tidore	-	-	-
4. Tona I	-	-	-
5. Dumuhung	-	-	-
6. Enempahembang	-	-	-
7. Tapuang	-	-	-
8. Tona II	-	-	-
2017	-	-	-

Sumber : Dinas Kimpraswil dan Kantor Kecamatan Tahuna Timur

Tabel : 8.4. Banyaknya Kendaraan Bermotor dan Tidak Bermotor Menurut Jenisnya Di Kecamatan Tahuna Timur 2017

Kelurahan	Truk	Bus	Mobil Penumpang	Sepeda Motor
[1]	[2]	[3]	[4]	[5]
1. Lesa	-	-	2	32
2. Batulewehe	2	-	1	33
3. Tidore	12	-	33	200
4. Tona I	-	-	-	-
5. Dumuhung	23	-	10	500
6. Enempahembang	1	-	-	12
7. Tapuang	4	-	3	250
8. Tona II	5	-	-	12
2017	47	-	49	1039

Sumber : Kantor Lurah

Tabel : 8.4. Banyaknya Kendaraan Bermotor dan Tidak Bermotor Menurut Jenisnya Di Kecamatan Tahuna Timur 2017

Lanjutan

Kelurahan	Sepeda	Perahu Motor Tempel	Sampan/ Perahu	Gerobak
[1]	[2]	[3]	[4]	[5]
1. Lesa	1	7	27	-
2. Batulewehe	9	9	15	15
3. Tidore	8	20	6	2
4. Tona I	12	4	-	1
5. Dumuhung	7	3	15	-
6. Enempahembang	-	3	5	-
7. Tapuang	9	5	12	15
8. Tona II	12	4	-	-
2017	58	55	80	33

Sumber : Kantor Lurah

Tabel : 8.5. Banyaknya Kunjungan Kapal Penumpang dan Barang
Di Pelabuhan Tahuna Timur

Tahun	Jumlah Kunjungan Kapal				
	Pelayaran Luar Negeri	Pelayaran Dalam Negeri	Pelayaran Rakyat	Non Pelayaran	Perintis
[1]	[2]	[3]	[4]	[5]	[6]
2017	7	1.075	1.300	31	206

Sumber : Dinas Perhubungan dan Kantor Kecamatan Tahuna Timur

Tabel : 8.6. Arus Lalu Lintas Penumpang dan Barang Menurut Jenis Pelayaran Di Pelabuhan Kecamatan Tahuna Timur 2017

Jenis Pelayaran	Penumpang		Barang (Ton)	
	Turun	Naik	Bongkar	Muat
[1]	[2]	[3]	[4]	[5]
1. Dalam Negeri	-	-	-	-
2. Rakyat	-	-	-	-
3. Perintis	-	-	-	-
4. Luar Negeri	-	-	-	-
5. Kuno/Non Pelayaran	-	-	-	-
2017	180962	169721	165665	313102

Sumber : Kantor Pelabuhan dan Kantor Kecamatan Tahuna Timur

Tabel : 8.7. Banyaknya Sarana Komunikasi Di Kecamatan Tahuna Timur 2017

Kelurahan	Televisi	Radio	Telepon	Wartel
[1]	[2]	[3]	[4]	[5]
1. Lesa	70	45	-	-
2. Batulewehe	120	46	-	-
3. Tidore	203	58	3	-
4. Tona I	430	80	-	-
5. Dumuhung	340	64	50	-
6. Enempahembang	68	40	1	-
7. Tapuang	102	70	5	-
8. Tona II	304	55	10	-
2017	1637	458	69	-

Sumber : Kantor Lurah

Tabel : 8.7.

Banyaknya Sarana Komunikasi
Di Kecamatan Tahuna Timur
2017

Lanjutan

Kelurahan	Warnet	Parabola	Jastel	Pos	Handphone
[1]	[2]		[3]	[4]	[5]
1. Lesa	-	-	-	-	250
2. Batulewehe	-	-	-	-	336
3. Tidore	1	-	-	-	637
4. Tona I	1	-	-	-	595
5. Dumuhung	1	-	-	-	680
6. Enempahembang	-	-	-	-	203
7. Tapuang	-	-	-	-	630
8. Tona II	1	-	-	-	587
2017	4	-	-	-	3918

Sumber : Kantor Lurah

<https://sangihekab.bps.go.id>

9

KEUANGAN DAN HARGA

Finance dan Prices

Perubahan harga rata-rata Sembilan bahan pokok di Kecamatan Tahuna Barat tidak terlalu signifikan

3 Jenis Sembilan Bahan pokok yang mempunyai harga jual tertinggi DI KECAMATAN TAHUNA Timur

Ikan Asin

**Rp.
60.000**

BATIK

**Rp.
35.000**

TETERON

**Rp.
20.000**

9. Keuangan dan Harga

Banyaknya koperasi di kecamatan Tahuna Timur berjumlah koperasi dengan koperasi KPN terbanyak terdapat di kelurahan Tona I sebanyak 14 koperasi (lihat tabel 9.3) .

Harga rata-rata Sembilan bahan pokok di kecamatan Tahuna Timur untuk tahun 2017 khusus konsumsi tercatat Rp 13.000 untuk beras, ikan asin Rp 60.000, minyak kelapa Rp,9.000, gula pasir Rp 14.000 dan garam Rp 2.500 per Kgnya. Untuk harga rata-rata minyak tanah, sabun, teteron dan batik dapat dilihat pada tabel 9.4.

Tabel : 9.1.

Target dan Realisasi PBB
Di Kecamatan Tahuna Timur
2016

Kelurahan	Target	Realisasi	Sisa	Perse ntase (%)
[1]	[2]	[3]	[4]	[5]
1. Lesa	7 467 224	7 467 224	-	100
2. Batulewehe	9 858 476	9 858 476	-	100
3. Tidore	30.413 156	30.413 156	-	100
4. Tona I	51 481 631	50 404 952	-	100
5. Dumuhung	38 154 744	38 154 744	-	100
6. Enempahembang	3 038 903	3 038 903	-	100
7. Tapuang	79 941 538	79 941 538	-	100
8. Tona II	28 474 781	28 474 781	-	100
2016	248.830.453	236865792	-	100

Sumber : Kantor Kecamatan Tahuna Timur

Tabel : 9.2.

Target dan Realisasi PAD
Di Kecamatan Tahuna Timur
2016

Jenis Retribusi	Target Pajak	Realisasi	Persentase
[1]	[2]	[3]	[4]
A. Pajak Daerah			
1. Pajak Hotel/Restoran	-	-	-
2. Pajak Hiburan	-	-	-
3. Pajak Reklame	21.628.000	8375000	39
4. Pajak Penggalian C	-	-	-
5. Pajak TV/Parabola	-	-	-
Jumlah A	21.628.000	8375000	39
B. Retribusi Daerah			
1. Retribusi Kebersihan	-	-	-
2. Retribusi Bea Pasar	-	-	-
3. Retribusi Penggantian KTP/Akte Sipil	-	-	-
4. Retribusi Kekayaan Daerah	-	-	-
5. Retribusi Pendaratan Kapal	-	-	-
6. Retribusi Penangkapan Kapal	-	-	-
7. Retribusi Ijin Usaha	-	-	-
8. Retribusi Ijin Bangunan	-	-	-
9. Retribusi Minuman Beralkohol	-	-	-
10. Retribusi Ijin Gangguan	-	-	-
11. Retribusi Ijin Perikanan	-	-	-
12. Retribusi SKPI	-	-	-
13. Retribusi Pengendalian Hasil Perikanan	-	-	-
14. Retribusi Pengendalian Hasil Bumi	-	-	-
15. Retribusi Jasa Usaha	-	-	-
Jumlah B	-	-	-
Jumlah (A+B)	21628000	8375000	39

Sumber : Kantor Kecamatan Tahuna Timur

Tabel : 9.3. Banyaknya Koperasi Menurut Jenisnya
Di Kecamatan Tahuna Timur
2017

Kelurahan	Koperasi						
	KUD Mandiri	KUD	KPN	ABRI	Veteran	Pensiunan	Inkra
[1]	[2]	[3]	[4]	[5]	[6]	[7]	[8]
1. Lesa	-	-	-	-	-	-	-
2. Batulewehe	-	-	-	-	-	-	-
3. Tidore	2	1	-	-	-	-	-
4. Tona I	2	-	-	-	-	-	-
5. Dumuhung	-	-	-	-	-	-	-
6. Enempahembang	-	-	-	-	-	-	-
7. Tapuang	1	-	-	-	-	-	-
8. Tona II	1	-	-	-	-	-	-
2017	6	1	-	-	-	-	-

Sumber : Kantor Kecamatan Tahuna Timur

Tabel : 9.3. Banyaknya Koperasi Menurut Jenisnya
Di Kecamatan Tahuna Timur
2017

Lanjutan

Kelurahan	Koperasi				
	Karyawan	Angkutan Darat	Pasar	Serba Usaha	Sekolah
[1]	[2]	[3]	[4]	[5]	[6]
1. Lesa	-	-	-	-	-
2. Batulewehe	-	1	-	2	-
3. Tidore	-	-	2	1	-
4. Tona I	1	-	1	1	2
5. Dumuhung	-	-	-	1	1
6. Enempahembang	-	-	-	-	-
7. Tapuang	-	-	-	2	-
8. Tona II	-	1	-	-	1
2017	1	2	3	7	4

Sumber : Kantor Kecamatan Tahuna Timur

Tabel : 9.4. Harga Rata-rata Sembilan Bahan Pokok Di Kecamatan Tahuna Timur 2017

Bulan	Beras	Ikan Asin	Minyak Kelapa	Gula Pasir	Garam
[1]	[2]	[3]	[4]	[5]	[6]
1. Januari	13000	60000	9000	14000	2500
2. Pebruari	13000	60000	9000	14000	2500
3. Maret	13000	60000	9000	14000	2500
4. April	13000	60000	9000	14000	2500
5. Mei	13000	60000	9000	14000	2500
6. Juni	13 000	60 000	9 000	14 000	2 500
7. Juli	13 000	60 000	9 000	14 000	2 500
8. Agustus	13 000	60 000	9 000	14 000	2 500
9. September	13 000	60 000	9 000	14 000	2 500
10. Oktober	13 000	60 000	9 000	14 000	2 500
11. November	13 000	60 000	9 000	14 000	2 500
12. Desember	13 000	60 000	9 000	14 000	2 500
2017	13 000	60 000	9 000	14 000	2 500

Sumber : Pasar Tona I dan Kantor Kecamatan Tahuna Timur

Tabel : 9.4. Harga Rata-rata Sembilan Bahan Pokok
Di Kecamatan Tahuna Timur
2017

<i>Lanjutan</i>				
Bulan	Minyak Tanah	Sabun	Teteron	Batik
[1]	[2]	[3]	[4]	[5]
1. Januari	3 000	3 500	9000	35 000
2. Pebruari	3 000	3 500	9000	35 000
3. Maret	3 000	3 500	9000	35 000
4. April	3 000	3 500	9000	35 000
5. Mei	3 000	3 500	9000	35 000
6. Juni	3 000	3 500	9000	35 000
7. Juli	3 000	3 500	9000	35 000
8. Agustus	3 000	3 500	9000	35 000
9. September	3 000	3 500	9000	35 000
10. Oktober	3 000	3 500	9000	35 000
11. November	3 000	3 500	9000	35 000
12. Desember	3 000	3 500	9000	35 000
2017	3 000	3 500	9000	35 000

Sumber : Pasar Tona I dan Kantor Kecamatan Tahuna Timur

DATA

MENCERDASKAN BANGSA



BADAN PUSAT STATISTIK
KABUPATEN KEPULAUAN SANGIHE
JL. Baru-Tona I, Tahuna Timur 95815
Telp./Fax: 0432 24547 Email : bps7103@bps.go.id
Homepage : www.sangihekab.bps.go.id

