

10.0606 1459

Reyans

LABEL SEMENTARA
SENSUS BARANG 2014

Ruang	ID	Lokasi	Petugas
B2309	121.0714.5552-1	KECLIS	EKA



ISSN 0852 - 0225
3324.A 0404

**KECAMATAN PATEAN
DALAM ANGKA
TAHUN 2004**

KECAMATAN PATEAN DALAM ANGKA



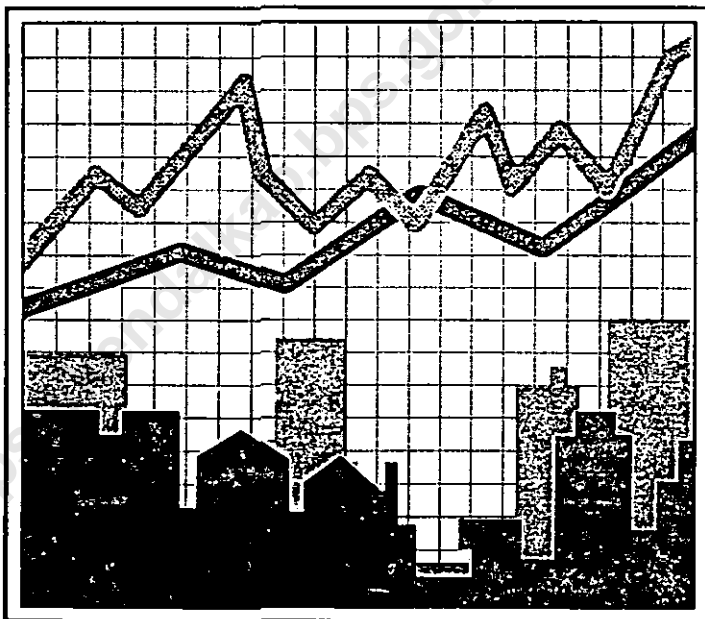
315.598
Kec.
Ind.
BPS Badan Pusat Statistik

Disusun Oleh :
**KOORDINATOR STATISTIK
KECAMATAN PATEAN**



ISSN 0852 - 0225
3324.A 0404

KECAMATAN PATEAN DALAM ANGKA TAHUN 2004



Disusun Oleh :
KOORDINATOR STATISTIK
KECAMATAN PATEAN

BPS *Badan Pusat Statistik Kabupaten Kendal*

KATA SAMBUTAN

Assalamu'alaikum Wr. Wb.


Dengan memanjatkan puji syukur kehadiran Tuhan Yang Maha Esa, saya menyambut baik atas diterbitkannya buku "KECAMATAN PATEAN DALAM ANGKA TAHUN 2004" yang disusun oleh Koordinator Statistik Kecamatan Patean.

Buku ini merupakan kumpulan data wilayah Kecamatan Patean yang dapat memberikan gambaran potensi yang ada di wilayah Kecamatan Patean, baik potensi sumber daya alam maupun sumber daya manusiannya.

Dengan terbitnya buku ini dapat menambah pandangan dan wawasan baru terhadap upaya-upaya membangun wilayah Kecamatan Patean serta memberi kontribusi terhadap strategi dan langkah-langkah operasional pembangunan wilayah Kecamatan Patean.

Akhirnya saya mengucapkan terima kasih kepada Koordinator Statistik Kecamatan Patean dan semua pihak yang telah membantu penerbitan buku ini dan semoga buku ini bermanfaat bagi semua pihak.

Wassalamu'alaikum Wr. Wb.



Patean, Mei 2005
Kamot Patean

EKO CIPTO MURTOYO S.Sos

Penata

NIP. 500 055 434

KATA PENGANTAR

Assalamu'alaikum Wr. Wb.

Dengan penuh rasa syukur alhamdulillah kepada Tuhan Yang Maha Esa saya dapat menyusun buku "KECAMATAN PATEAN DALAM ANGKA TAHUN 2004" dengan baik. Buku ini saya susun dengan maksud untuk memberi gambaran potensi yang ada di wilayah Kecamatan Patean. Adapun data-data yang saya sajikan sangat sederhana, yang dikumpulkan dari monografi desa, potensi desa, dan dari dinas-dinas di Kecamatan Patean.

Saya ucapkan banyak terima kasih kepada Bapak Camat Patean yang telah banyak membantu sehingga buku "KECAMATAN PATEAN DALAM ANGKA TAHUN 2004" ini dapat terbit serta tak lupa juga kepada dinas yang ada di Kecamatan Patean yang telah memberikan datanya.

Sekian dan Terima kasih.

Wassalamu'alaikum Wr. Wb.

Patean, Mei 2005

Koordinator Statistik Kec.Patean



DWI EDI WALUYO

NIP. 340007162

DAFTAR ISI

	hlm
Sambutan Camat Patean.....	i
Kata Pengantar.....	ii
Daftar isi	iii
Daftar Grafik.....	vii
Letak Geografis	viii
Peta Wilayah Kabupaten Kendal.....	1
Peta Wilayah Kecamatan Patean.....	2
BAB I	
PEMERINTAHAN	
Tabel 1.1 Luas Wilayah Dirinci Menurut Desa	3
Tabel 1.2 Jarak Desa ke Ibukota Kecamatan..	4
Tabel 1.3 Luas Wilayah Dirinci Menurut Peng gunaan	5
Tabel 1.4 Luas Tanah Sawah Menurut Jenis Pengairannya.....	7
Tabel 1.5 Luas Tanah Kering Menurut Jenis- nya.....	8
Tabel 1.6 Banyaknya Hari Hujan.....	10
Tabel 1.7 Banyaknya Curah Hujan.....	11
Tabel 2.1 Banyaknya Dusun/Dukuh, Rukun War- ga, dan Rukun Tetangga	12
Tabel 2.2 Banyaknya Balai Desa Dan Kantor Desa	13
Tabel 2.3 Banyaknya Perangkat Desa.....	14
BAB II	
SOSIAL KEPENDUDUKAN	
Tabel 3.1 Banyaknya Rumah Tangga dan Ba- ngunan Tempat Tinggal	15
Tabel 3.2 Kepadatan Rumah Tangga	16
Tabel 3.3 Banyaknya Keluarga Menurut Tahap- an.....	17

Tabel	3.4	Banyaknya Tempat Tinggal Penduduk	18
Tabel	3.5	Banyaknya Penduduk Dirinci Menurut Jenis Kelamin	19
Tabel	3.6	Kepadatan Penduduk Dirinci Per Desa.....	20
Tabel	3.7	Sex Ratio Penduduk Laki-laki Terhadap Perempuan.....	21
Tabel	3.8	Perkembangan Penduduk Per Tahun .	22
Tabel	3.9	Banyaknya Penduduk Menurut Kelompok Umur dan Jenis Kelamin.....	23
Tabel	3.10	Banyaknya Penduduk Umur 5-6, 7-12, 13-15	25
Tabel	3.11	Banyaknya Mutasi Penduduk	26
Tabel	3.12	Banyaknya Penduduk Dirinci Menurut Pendidikan	27
Tabel	3.13	Banyaknya Penduduk Dirinci Menurut Mata Pencaharian	29
Tabel	4.1	Banyaknya PUS Akseptor KB Aktif .	32
Tabel	5.1	Banyaknya Pemeluk Agama	34
Tabel	5.2	Banyaknya Tempat Ibadah	35
Tabel	5.3	Peserta Calon Jamaah Haji	36
Tabel	5.4	Banyaknya Ulama, Mubaligh, dan Khotib.....	37
Tabel	5.5	Banyaknya Nikah, Talak, Cerai dan Rujuk.....	38
Tabel	6.1	Banyaknya Sekolah TK, Murid, dan Guru	39
Tabel	6.2	Banyaknya Sekolah Dasar Negeri, Murid, dan Guru	40
Tabel	6.3	Banyaknya Madrasah Ibtidaiyah, Murid, dan Guru	41
Tabel	6.4	Banyaknya Sekolah Lanjutan Pertama Negeri, Murid, dan Guru	42

Tabel 6.5	Banyaknya Madrasah Tsanawiyah, Murid, dan Guru.....	43
Tabel 6.6	Banyaknya Sekolah Lanjutan Atas, Swasta Murid, dan Guru.....	44
Tabel 7.1	Banyaknya Dokter, Tenaga Medis, Bidan, Dukun Bayi, dan Juru Sunat	45
Tabel 7.2	Banyaknya Fasilitas Kesehatan ...	46
Tabel 7.3	Banyaknya Sarana Air Bersih	48
Tabel 7.4	Banyaknya Jamban Umum, Inpres, dan Swadaya.....	49
Tabel 8.1	Banyaknya Penderita Cacat	50

BAB III PERTANIAN, PETERNAKAN, PERKEBUNAN DAN PERIKANAN

Tabel 9.1	Luas Panen dan Produksi Padi Sawah dan Gogo.....	51
Tabel 9.2	Luas Panen dan Produksi Padi Dan Jagung.....	52
Tabel 9.3	Luas Panen dan Produksi Ubi Kayu dan Ubi Jalar	53
Tabel 9.4	Luas Panen dan Produksi Kacang Tanah dan Kedelai	54
Tabel 9.5	Produksi Tanaman Perdagangan	55
Tabel 9.6	Produksi Ikan	56
Tabel 9.7	Banyaknya Unggas	57
Tabel 9.8	Banyaknya Telor Unggas	59
Tabel 9.9	Banyaknya Ternak.....	60

BAB IV PERHUBUNGAN DAN KOMUNIKASI

Tabel 10.1	Banyaknya Sarana Angkutan Darat Kendaraan Bermotor.....	62
Tabel 10.2	Banyaknya Sarana Angkutan Darat Kendaraan Tak Bermotor.....	63
Tabel 10.3	Jenis Permukaan, Kondisi, dan	

	Kelas Jalan.....	64
Tabel 10.4	Banyaknya Jembatan Desa.....	65
Tabel 11.1	Banyaknya Televisi, Radio, Listrik, PLN dan Telephon.....	66
BAB V LAIN-LAIN		
Tabel 12.1	Banyaknya Lapangan Olahraga.....	67
Tabel 13.1	Banyaknya Surat Pemberitahuan Pajak Terdaftar.....	68
Tabel 13.2	Pemasukan Pajak Bumi Dan Bangunan	69

<https://kendalkab.bps.go.id>

DAFTAR GRAFIK

Grafik 1.	Luas Wilayah Dirinci Menurut Penggunaan	6
Grafik 2.	Banyaknya Penduduk Menurut Kelompok Umur dan Jenis Kelamin.....	24

<https://kendalkab.bps.go.id>

<https://kendalkab.bps.go.id>

BAB I.

PEMERINTAHAN

LETAK GEOGRAFIS

1. Kecamatan Patean terletak dalam:

Wilayah Pembantu Bupati : Sukorejo
Kabupaten : Kendal
Propinsi : Jawa Tengah

2. Batas-batas wilayah:

Sebelah utara : Kecamatan Gemuh
Sebelah selatan : Kabupaten Temanggung, Kec.
Candioto
Sebelah barat : Kecamatan Sukorejo
Sebelah timur : Kecamatan Singorojo

3. Jarak dari Ibukota Patean ke beberapa kota:

Kota Propinsi Jawa Tengah : 73 Km
Kota Kabupaten Kendal : 44 Km
Kota Kecamatan Sukorejo : 6 Km

4. Ketinggian tanah: 530 m dpl

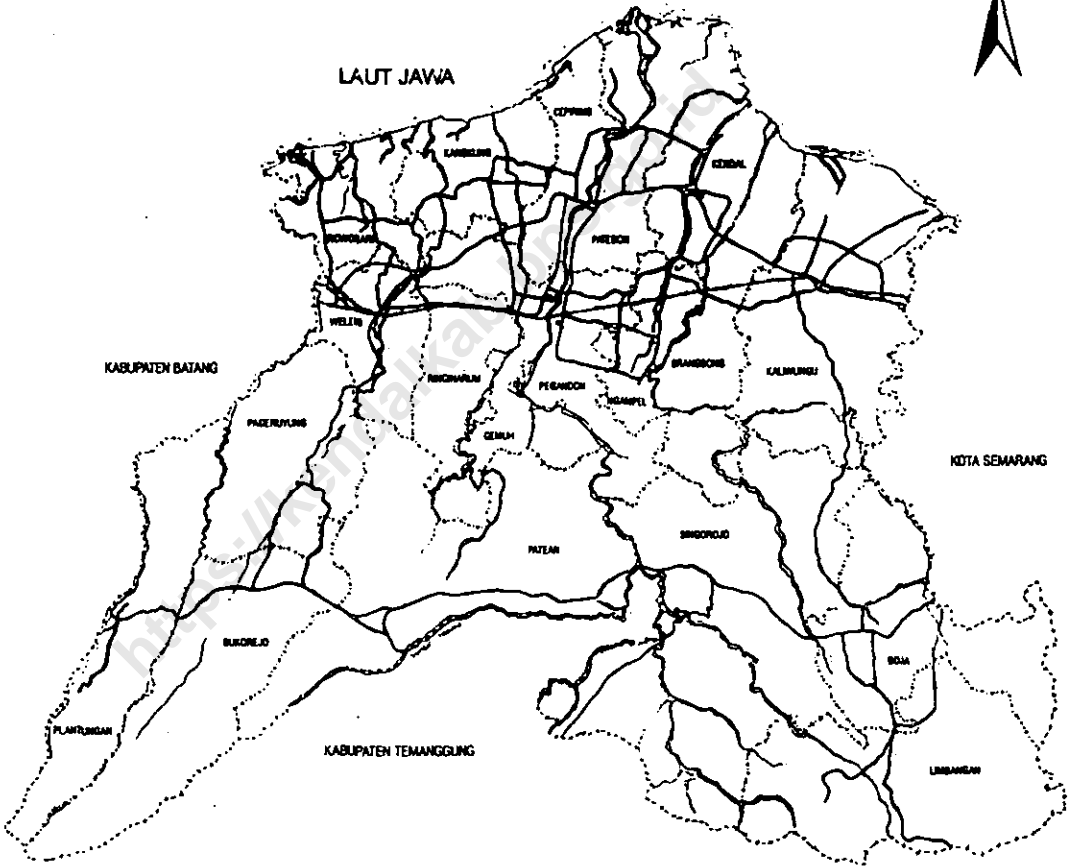
5. Suhu Udara: 27 - 30 °C

6. Kemiringan Tanah : 25 - 30 derajat

7. Jenis Tanah : Latusol

8. Bujur Timur : 109 41 110 18
Lintang Selatan : 6 32 7 24

PETA KABUPATEN KENDAL



KECAMATAN PATEAN



KECAMATAN
PAGERUYUNG

KECAMATAN
GEMUH

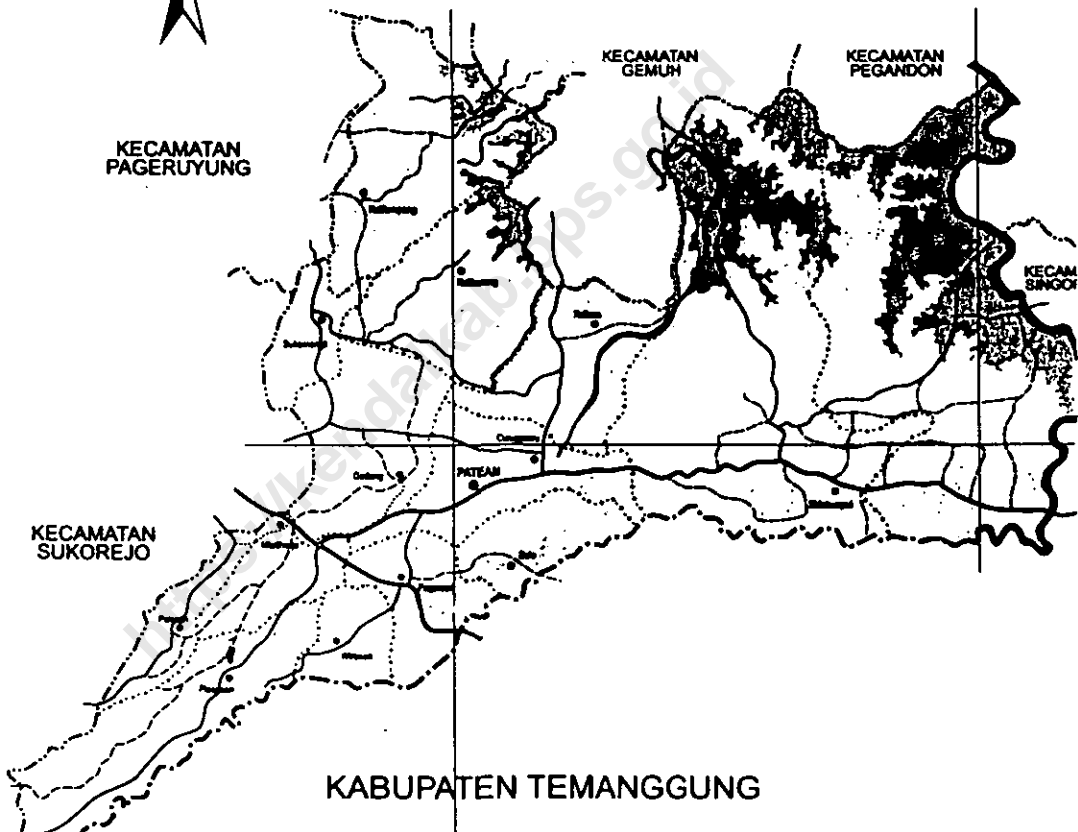
KECAMATAN
PEGANDON

KECAM
SINGO

KECAMATAN
SUKOREJO

PATEAN

KABUPATEN TEMANGGUNG



Tabel : 1.1.

**LUAS WILAYAH KECAMATAN PATEAN
DIRINCI MENURUT DESA**

TAHUN : 2004

DESA	LUAS (Km ²)	PERSENTASE (%)
(1)	(2)	(3)
01. Pakisan	2,06	2,22
02. Mlatiharjo	2,66	2,86
03. Plososari	6,29	6,77
04. Wirosari	2,09	2,25
05. Pagersari	3,78	4,07
06. Selo	3,06	3,29
07. Curugsewu	5,00	5,38
08. Gedong	5,61	6,04
09. Sukomangli	1,96	2,11
10. Kalibareng	5,12	5,51
11. Kalitumpang	7,00	7,53
12. Kalices	5,69	6,12
13. Sidokumpul	19,58	21,07
14. Sidodadi	23,03	24,78
JUMLAH	92,94	100,00

BPS Kabupaten Kendal

Sumber data : Kantor Kecamatan Patean

Catatan :

Tabel : 1.2

JARAK DESA KE IBUKOTA KECAMATAN
KECAMATAN PATEAN
TAHUN : 2004

DES A	JARAK
(1)	(Km) (2)
01. Pakisan	8,00
02. Mlatiharjo	5,00
03. Plososari	7,00
04. Wirosari	5,00
05. Pagersari	3,00
06. S e l o	2,00
07. Curugsewu	0,00
08. G e d o n g	4,00
09. Sukomangli	11,00
10. Kalibareng	13,00
11. Kalitumpang	13,00
12. Kalices	2,00
13. Sidokumpul	5,00
14. Sidodadi	8,00

BPS Kabupaten Kendal

Sumber data : Kantor Kecamatan Patean

Catatan :

Tabel : 1.3

LUAS WILAYAH KECAMATAN PATEAN
DIRINCI MENURUT PENGGUNAAN

TAHUN : 2004

JENIS PENGGUNAAN	LUAS (Km ²)	PERSENTASE (%)
(1)	(2)	(3)
01. Tanah Sawah	14,32	15,41
02. Tanah Pekarangan	9,95	10,70
03. Tanah Tegalan	31,95	34,37
04. Tambak dan Kolam	0,00	0,00
05. Hutan	18,58	19,99
06. Perkebunan	16,63	17,89
07. Lain-lain	1,52	1,64
JUMLAH	92,94	100,00

BPS Kabupaten Kendal

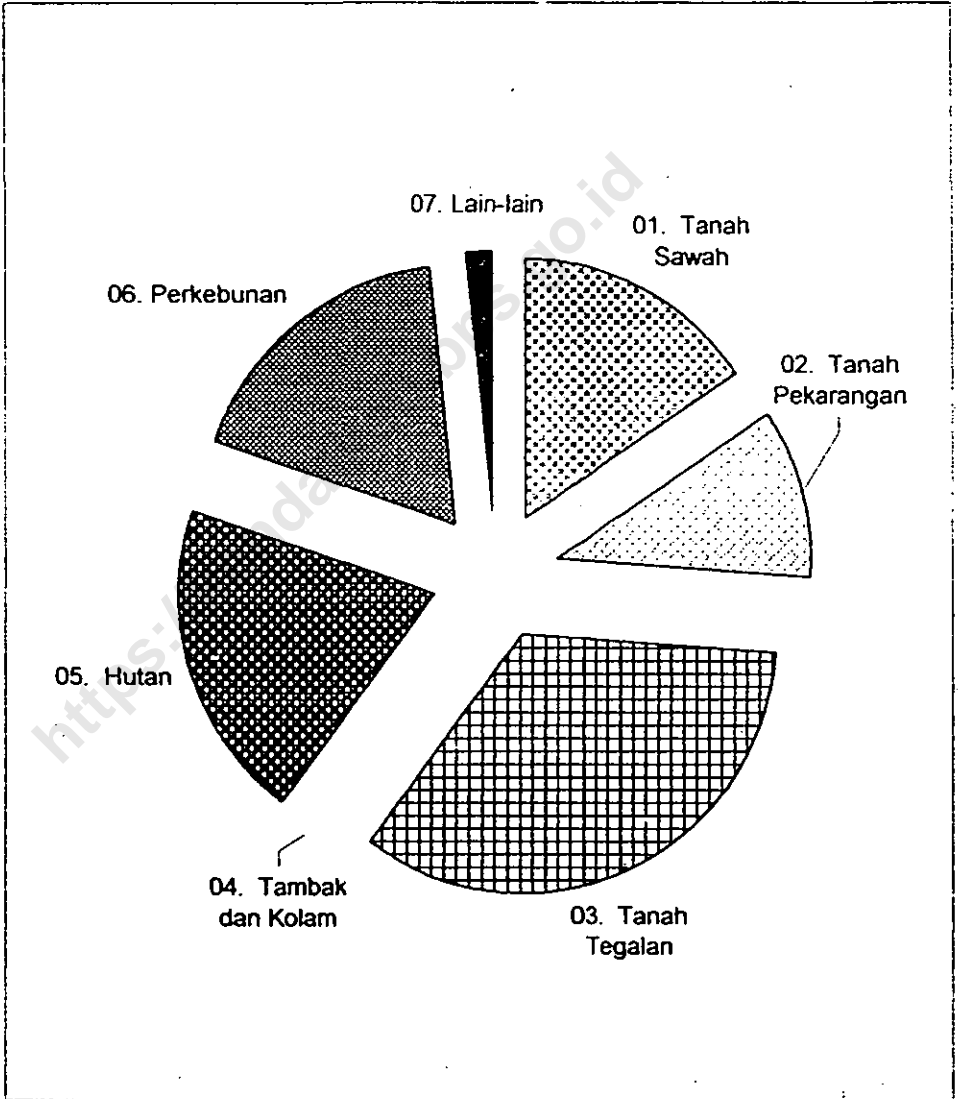
Sumber data : Statistik Kecamatan Patean

Catatan :

Grafik : 1

LUAS WILAYAH KECAMATAN PATEAN
DIRINCI MENURUT PENGGUNAAN

TAHUN : 2004



Sumber data : Statistik Kecamatan Patean

Catatan :

Tabel : 1.4

**LUAS TANAH SAWAH MENURUT JENIS PENGAIRANNYA
KECAMATAN PATEAN
TAHUN : 2004**

DESA	TEHNIS	SETENGAH	NON	TADAH	JUMLAH	
		TEHNIS	TEHNIS	HUJAN DRUSAHAKAN		
(1)	(Ha) (2)	(Ha) (3)	(Ha) (4)	(Ha) (5)	(Ha) (6)	
01. Pakisan	0,00	0,00	96,90	0,00	96,90	
02. Mlatiharjo	0,00	0,00	137,00	0,00	137,00	
03. Plososari	0,00	0,00	308,30	0,00	308,30	
04. Wirosari	0,00	0,00	126,83	0,00	126,83	
05. Pagersari	0,00	0,00	95,10	0,00	95,10	
06. S e l o	0,00	0,00	71,90	0,00	71,90	
07. Curugsewu	0,00	0,00	45,00	0,00	45,00	
08. G e d o n g	0,00	0,00	75,00	0,00	75,00	
09. Sukomangli	0,00	0,00	25,70	0,00	25,70	
10. Kalibareng	0,00	0,00	61,00	0,00	61,00	
11. Kalilumpang	0,00	0,00	104,90	0,00	104,90	
12. Kalices	0,00	0,00	43,00	0,00	43,00	
13. Sidokumpul	0,00	0,00	131,40	0,00	131,40	
14. Sidodadi	0,00	0,00	109,78	0,00	109,78	
	JUMLAH 2004	0,00	0,00	1.431,81	0,00	1.431,81
	2003	0,00	0,00	1.461,00	0,00	1.461,00
	2002	0,00	0,00	1.461,00	0,00	1.461,00

BPS Kabupaten Kendal

Sumber data : Monografi Desa 2004

Catatan :

Tabel : 1.5

**LUAS TANAH KERING DIRINCI MENURUT JENISNYA
KECAMATAN PATEAN**

TAHUN : 2004

DESA	PEKA-	TEGALAN	PENGGEM-	TAMBAK	KOLAM	
	RANGAN		BALAN			
	(Ha)	(Ha)	(Ha)			
(1)	(2)	(3)	(4)	(5)	(6)	
01. Pakisan	45,95	50,18	0,00	0,00	0,00	
02. Mlatiharjo	42,86	73,70	0,00	0,00	0,00	
03. Plososari	122,42	122,54	0,00	0,00	0,00	
04. Wirosari	47,46	33,43	0,00	0,00	0,00	
05. Pagersari	92,96	175,75	0,00	0,00	0,00	
06. S e l o	48,35	27,37	0,00	0,00	0,00	
07. Curugsewu	158,79	210,90	0,00	0,00	0,00	
08. G e d o n g	146,52	171,79	0,00	0,00	0,00	
09. Sukomangli	11,98	18,54	0,00	0,00	0,00	
10. Kalibarang	30,00	288,93	0,00	0,00	0,00	
11. Kalilumpang	40,00	326,75	0,00	0,00	0,00	
12. Kalices	53,29	267,53	0,00	0,00	0,00	
13. Sidokumpul	63,55	547,91	0,00	0,00	0,00	
14. Sidodadi	90,62	879,19	0,00	0,00	0,00	
JUMLAH	2004	994,75	3.194,51	0,00	0,00	0,00
	2003	975,95	3.204,90	0,00	0,00	0,00
	2002	975,95	3.204,90	0,00	0,00	0,00

BPS Kabupaten Kendal

Sumber data : Monografi Desa 2004.

Catatan :

Tabel : 1.5 (lanjutan)

**LUAS TANAH KERING DIRINCI MENURUT JENISNYA
KECAMATAN PATEAN**

TAHUN : 2004

DESA	HUTAN		PERKEBUNAN		LAIN-	JUMLAH	
	RAKYAT	NEGARA	RAKYAT	NEGARA SWASTA	LAIN		
	(Ha)	(Ha)	(Ha)	(Ha)	(Ha)		
(1)	(7)	(8)	(9)	(10)	(11)	(12)	
01. Pakisan	0,00	0,00	0,00	0,00	13,03	109,16	
02. Mlatiharjo	0,00	0,00	0,00	0,00	12,05	128,61	
03. Plososari	0,00	0,00	0,00	63,43	12,76	321,15	
04. Wirosari	0,00	0,00	0,00	0,00	1,52	82,41	
05. Pagersari	0,00	0,00	0,00	0,00	14,06	282,77	
06. Selo	0,00	0,00	0,00	148,41	10,00	234,13	
07. Curugsewu	0,00	0,00	0,00	70,23	15,51	455,43	
08. Gedong	0,00	0,00	0,00	151,52	16,42	486,25	
09. Sukomangli	0,00	0,00	0,00	137,37	2,52	170,41	
10. Kalibareng	0,00	0,00	0,00	115,70	16,50	451,13	
11. Kalitumpang	0,00	0,00	0,00	220,44	8,10	595,29	
12. Kalicas	0,00	175,00	0,00	21,24	8,54	525,60	
13. Sidokumpul	0,00	643,75	0,00	564,63	6,74	1.826,58	
14. Sidodadi	0,00	1.039,38	0,00	169,83	14,44	2.193,46	
	JUMLAH 2004	0,00	1.858,13	0,00	1.662,80	152,19	7.652,38
	2003	0,00	1.858,13	0,00	1.662,80	131,43	7.833,21
	2002	0,00	1.858,13	0,00	1.662,80	131,43	7.833,21

BPS Kabupaten Kendal

Sumber data : Monografi Desa 2004

Catatan : Perkebunan rakyat dan hutan rakyat hanya tumpang sari dan jadi satu di tegalan

Tabel : 1.6

BANYAKNYA HARI HUJAN
KECAMATAN PATEAN
TAHUN 2001 - 2004

BULAN	2001	2002	2003	2004
(1)	(2)	(3)	(4)	(5)
01. Januari	11	21	16	18
02. Pebruari	16	19	18	19
03. Maret	16	21	18	27
04. April	12	16	9	12
05. Mei	6	8	7	15
06. Juni	7	10	3	3
07. Juli	6	8	0	4
08. Agustus	11	8	2	0
09. September	16	12	3	3
10. Oktober	13	11	8	6
11. Nopember	16	19	14	13
12. Desember	20	21	24	20
JUMLAH	150	174	122	140
Rata-rata	13	15	10	12

BPS Kabupaten Kendal

Sumber data : Pengairan Ranting Patean

Catatan :

Tabel : 1.7

BANYAKNYA CURAH HUJAN
KECAMATAN PATEAN
TAHUN 2001 - 2004

BULAN	2001	2002	2003	2004
(1)	(2)	(3)	(4)	(5)
01. Januari	327	419	501	342
02. Pebruari	302	382	555	281
03. Maret	439	419	448	495
04. April	296	384	114	168
05. Mei	124	192	108	488
06. Juni	173	200	32	57
07. Juli	125	114	0	46
08. Agustus	52	51	28	0
09. September	195	182	38	54
10. Oktober	200	198	72	60
11. Nopember	333	372	175	108
12. Desember	306	310	402	329
JUMLAH	2.872	3.223	2.473	2.428
Rata-rata	239	269	206	202

BPS Kabupaten Kendal

Sumber data : Pengairan Ranting Patean

Catatan :

Tabel : 2.1

**BANYAKNYA DUSUN/DUKUH, RUKUN WARGA, DAN RUKUN TETANGGA
KECAMATAN PATEAN**

TAHUN : 2004

DESA	DUSUN/ DUKUH	RUKUN WARGA	RUKUN TETANGGA
(1)	(2)	(3)	(4)
01. Pakisan	3	3	12
02. Matiharjo	5	4	22
03. Plososari	9	10	36
04. Wirosari	2	2	15
05. Pagersari	4	4	21
06. Selo	4	3	10
07. Curugsewu	10	11	28
08. Gedong	10	10	30
09. Sukomangli	2	2	8
10. Kafibareng	4	4	8
11. Kalilumpang	7	9	18
12. Kalices	5	3	8
13. Sidokumpul	11	12	46
14. Sidodadi	10	11	38
Jumlah	86	88	300
2003	86	88	300
2002	86	88	300

BPS Kabupaten Kendal

Sumber data : Statistik Kecamatan Patean

Catatan :

Tabel : 2.2

BANYAKNYA BALAI DESA DAN KANTOR DESA
KECAMATAN PATEAN

TAHUN : 2004

DESA	BALAI DESA	KANTOR DESA
(1)	(2)	(3)
01. Pakisan	1	1
02. Mlatiharjo	1	1
03. Plososari	1	1
04. Wirosari	1	1
05. Pagersari	1	1
06. Selo	1	1
07. Curugsewu	1	1
08. Gedong	1	1
09. Sukomangli	1	1
10. Kalibareng	1	1
11. Kalilumpang	1	1
12. Kalices	1	1
13. Sidokumpul	1	1
14. Sidodadi	1	1
JUMLAH	14	14

BPS Kabupaten Kendal

Sumber data : Kantor Kecamatan Patean

Catatan :

Tabel : 23

**BANYAKNYA PERANGKAT DESA
KECAMATAN PATEAN
TAHUN : 2004**

DESA	KA DES/ KEL	CA RIK	KAUR		KE KEL	BE BA YAN	KE BA YAN	BA ULU TA NI	ULU BAYA	JAGA DIN	MO TUWO	KAMI LAH	JUM LAH
			PEME RIN TA HAN	KEU ANG AN									
(1)	(2)	(3)	(4)	(5)	(6)	(7)	(8)	(9)	(10)	(11)	(12)	(13)	
01. Pakisan		1	1	4	1	3	1	1	0	1	1	2	16
02. Matiharjo		1	1	4	1	3	1	1	0	1	1	4	18
03. Plososari		1	1	5	1	4	2	2	0	2	2	6	26
04. Wirosari		1	1	3	1	1	2	1	0	1	1	2	14
05. Pagersari		1	1	4	1	3	1	1	0	1	1	4	18
06. Selo		1	1	4	1	2	1	1	0	1	1	2	15
07. Curugsewu		1	1	4	1	6	1	1	0	1	1	4	21
08. Gedong		1	1	4	2	6	2	2	0	2	2	5	27
09. Sukomangli		1	1	2	1	2	1	1	0	1	1	1	12
10. Kalibareng		1	1	2	1	3	1	1	0	1	1	2	14
11. Kalitumpang		1	1	4	1	4	2	1	0	1	1	2	18
12. Kalices		1	1	3	1	2	1	1	0	1	1	1	13
13. Sidokumpul		1	1	5	2	6	3	2	0	2	2	5	29
14. Sidodadi		1	1	4	2	6	3	2	0	2	2	5	28
JUMLAH 2004		14	14	52	17	51	22	18	0	18	18	45	269
2003		14	14	48	17	51	19	18	0	18	18	45	262
2002		14	14	48	17	51	19	18	0	18	18	45	262

Sumber data : Kantor Kecamatan Patean

Catatan :

<https://pendalkab.bps.go.id>

BAB II.
SOSIAL KEPENDUDUKAN

Tabel : 3.1.

**BANYAKNYA RUMAH TANGGA DAN BANGUNAN TEMPAT TINGGAL
KECAMATAN PATEAN**

TAHUN : 2004

DESA	RUMAH	BANGUNAN
	TANGGA	TEMPAT TINGGAL
(1)	(2)	(3)
01. Pakisan	467	458
02. Mlatiharjo	769	760
03. Plososari	1.548	1.272
04. Wirosari	523	513
05. Pagersari	915	864
06. S e l o	412	401
07. Curugsewu	1.142	1.104
08. G e d o n g	1.191	1.140
09. Sukomangli	247	244
10. Kalibareng	428	375
11. Kaliilumpang	642	588
12. Kalices	382	376
13. Sidokumpul	1.868	1.746
14. Sidodadi	1.562	1.559
JUMLAH 2004	12.096	11.400
2003	12.041	11.358
2002	11.264	11.295

BPS Kabupaten Kendal

Sumber data : Statistik Kecamatan Patean

Catatan :

Tabel : 3.2

**KEPADATAN RUMAH TANGGA
KECAMATAN PATEAN**

TAHUN : 2004

DESA	PENDUDUK	RUMAH TANGGA	KEPADATAN PER RUMAH TANGGA
(1)	(2)	(3)	(4)
01. Pakisan	1.858	467	3,98
02. Mlatiharjo	3.324	769	4,32
03. Plososari	5.640	1.548	3,64
04. Wirosari	2.004	523	3,83
05. Pagersari	3.471	915	3,79
06. Selo	1.582	412	3,84
07. Curugsewu	4.829	1.142	4,23
08. Gedong	4.789	1.191	4,02
09. Sukomangli	1.137	247	4,60
10. Kalibareng	1.710	428	4,00
11. Kaliumpang	2.711	642	4,22
12. Kalices	1.615	382	4,23
13. Sidokumpul	7.048	1.868	3,77
14. Sidodadi	5.728	1.562	3,67
JUMLAH 2004	47.446	12.096	3,92
2003	46.579	12.041	3,87
2002	46.414	11.264	4,12

BPS Kabupaten Kendal

Sumber data : Statistik Kecamatan Patean

Catatan :

Tabel : 3.3

**BANYAKNYA KELUARGA MENURUT TAHAPAN
KECAMATAN PATEAN
TAHUN : 2004**

DESA	PRA SEJAHTERA		SEJAHTERA I		SEJAHTERA	JUM	
	ALEK	BAE	ALEK	BAE	UMI	LAH	
(1)	(2)	(3)	(4)	(5)	(6)	(7)	
01. Pakisan	268	131	3	38	133	573	
02. Mlatiharjo	312	143	19	50	352	876	
03. Plososari	533	643	152	231	236	1.795	
04. Wirosari	166	124	39	118	139	586	
05. Pagersari	247	158	24	133	403	965	
06. Seto	246	44	17	9	150	466	
07. Curugsewu	288	308	112	167	423	1.298	
08. Gedong	334	332	35	81	582	1.364	
09. Sukomangli	124	29	42	29	83	307	
10. Kalibareng	219	71	31	45	118	484	
11. Kaliilumpang	203	228	53	62	131	677	
12. Kalices	198	83	47	59	44	431	
13. Sidokumpul	716	593	73	151	421	1.954	
14. Sidodadi	493	604	164	172	250	1.683	
	JUMLAH 2004	4.347	3.491	811	1.345	3.465	13.459
	2003	3.427	3.757	417	1.065	2.607	11.275
	2002	3.427	3.757	413	1.065	2.597	11.259

BPS Kabupaten Kendal

Sumber data : PPLKB Kecamatan Patean

Catatan : - ALEK : Alasan Ekonomi

- BAE : Bukan Alasan Ekonomi

Tabel : 3.4

**BANYAKNYA TEMPAT TINGGAL PENDUDUK
KECAMATAN PATEAN
TAHUN : 2004**

DESA	PER- MANEN	SEMI PER- MANEN	PAPAN	BAMBU	JUMLAH	
(1)	(2)	(3)	(4)	(5)	(6)	
01. Pakisan	118	54	286	0	458	
02. Mlatiharjo	223	94	443	0	760	
03. Plososari	227	92	952	1	1.272	
04. Wirosari	177	85	251	0	513	
05. Pagersari	305	211	348	0	864	
06. Selo	104	76	221	0	401	
07. Curugsewu	306	212	586	0	1.104	
08. Gedong	217	108	814	1	1.140	
09. Sukomangli	98	30	116	0	244	
10. Kalibareng	88	51	236	0	375	
11. Kalikumpang	101	81	405	1	588	
12. Kafices	85	29	261	1	376	
13. Sidokumpul	285	93	1.366	2	1.746	
14. Sidodadi	280	98	1.179	2	1.559	
JUMLAH	2004	2.614	1.314	7.464	8	11.400
	2003	2.370	1.284	7.692	12	11.358
	2002	2.316	1.238	7.716	25	11.295

BPS Kabupaten Kendal

Sumber data : Statistik Kecamatan Patean

Catatan :

Tabel : 3.5

**BANYAKNYA PENDUDUK DIRINCI MENURUT JENIS KELAMIN
KECAMATAN PATEAN
TAHUN : 2004**

DESA	LAKI-LAKI	PEREMPUAN	JUMLAH
(1)	(2)	(3)	(4)
01. Pakisan	899	959	1.858
02. Mlatiharjo	1.726	1.598	3.324
03. Plososari	2.855	2.785	5.640
04. Wirosari	990	1.014	2.004
05. Pagersari	1.773	1.698	3.471
06. Selo	811	771	1.582
07. Curugsewu	2.048	2.781	4.829
08. Gedong	2.445	2.344	4.789
09. Sukomangli	565	572	1.137
10. Kalibareng	855	855	1.710
11. Kalilumpang	1.340	1.371	2.711
12. Kalices	780	835	1.615
13. Sidokumpul	3.535	3.513	7.048
14. Sidodadi	2.885	2.843	5.728
JUMLAH 2004	23.507	23.939	47.446
2003	23.051	23.528	46.579
2002	22.954	23.460	46.414

BPS Kabupaten Kendal

Sumber data : Statistik Kecamatan Patean

Catatan :

Tabel : 3.6

**KEPADATAN PENDUDUK
KECAMATAN PATEAN
TAHUN : 2004**

DESA	PENDUDUK	LUAS (Km-2)	KEPADATAN (Orang/Km-2)
(1)	(2)	(3)	(4)
01. Pakisan	1.858	2,06	902
02. Mlatiharjo	3.324	2,66	1.251
03. Plososari	5.640	6,29	896
04. Wirosari	2.004	2,09	958
05. Pagersari	3.471	3,78	919
06. Selo	1.582	3,06	517
07. Curugsewu	4.829	5,00	965
08. Gedong	4.789	5,61	853
09. Sukomangli	1.137	1,96	580
10. Kalibareng	1.710	5,12	334
11. Kalilumpang	2.711	7,00	387
12. Kalices	1.615	5,69	284
13. Sidokumpul	7.048	19,58	360
14. Sidodadi	5.728	22,53	254
JUMLAH 2004	47.446	92,44	513
2003	46.579	92,94	501
2002	46.414	92,94	499

BPS Kabupaten Kendal

Sumber data : Statistik Kecamatan Patean

Catatan :

Tabel : 3.7

**SEX RATIO PENDUDUK LAKI-LAKI TERHADAP PEREMPUAN
KECAMATAN PATEAN**

TAHUN : 2004

DESA	PENDUDUK		SEX RATIO (PER 1000)
	LAKI-LAKI	PEREMPUAN	
(1)	(2)	(3)	(4)
01. Pakisan	899	959	937
02. Mlatiharjo	1.726	1.598	1.080
03. Plososari	2.855	2.785	1.025
04. Wirosari	990	1.014	976
05. Pagersari	1.773	1.698	1.044
06. Selo	811	771	1.052
07. Curugsewu	2.048	2.781	736
08. Gedong	2.445	2.344	1.043
09. Sukomangli	565	572	988
10. Kalibareng	855	855	1.000
11. Kalihumpang	1.540	1.371	977
12. Kalices	780	835	934
13. Sidokumpul	3.535	3.513	1.006
14. Sidodadi	2.885	2.843	1.015
JUMLAH 2004	23.507	23.939	982
2003	23.051	23.528	980
2002	22.954	23.460	978

BPS Kabupaten Kendal

Sumber data : Statistik Kecamatan Patean

Catatan :

Tabel : 3.8

PERKEMBANGAN PENDUDUK PER TAHUN
KECAMATAN PATEAN
TAHUN 1985 - 2004

TAHUN	PENDUDUK	PERKEMBANGAN
		PENDUDUK (%) (3)
(1)	(2)	(3)
1985	38.469	
1986	39.572	2,87
1987	40.150	1,46
1988	40.786	1,58
1989	41.033	0,61
1990	41.922	2,17
1991	42.114	0,46
1992	42.401	0,68
1993	42.602	0,47
1994	42.861	0,61
1995	43.465	1,41
1996	44.732	2,91
1997	44.911	0,40
1998	45.050	0,31
1999	45.374	0,72
2000	45.905	1,17
2001	46.185	0,61
2002	46.414	0,50
2003	46.579	0,36
2004	47.446	1,86

BPS Kabupaten Kendal

Sumber data : Statistik Kecamatan Patean

Catatan :

Tabel : 3.9

**BANYAKNYA PENDUDUK MENURUT KELOMPOK UMUR
DAN JENIS KELAMIN
KECAMATAN PATEAN
TAHUN : 2004**

UMUR	LAKI-LAKI	PEREMPUAN	JUMLAH
(1)	(2)	(3)	(4)
0 - 4	1.438	1.376	2.814
5 - 9	2.354	2.261	4.615
10 - 14	2.785	2.582	5.367
15 - 19	2.778	2.803	5.581
20 - 24	2.758	2.779	5.537
25 - 29	2.241	2.487	4.728
30 - 39	3.048	3.151	6.199
40 - 49	2.251	2.282	4.533
50 - 59	1.778	2.036	3.814
60 keatas	2.076	2.182	4.258
JUMLAH 2004	23.507	23.939	47.446
	23.051	23.528	46.579
	22.954	23.460	46.414

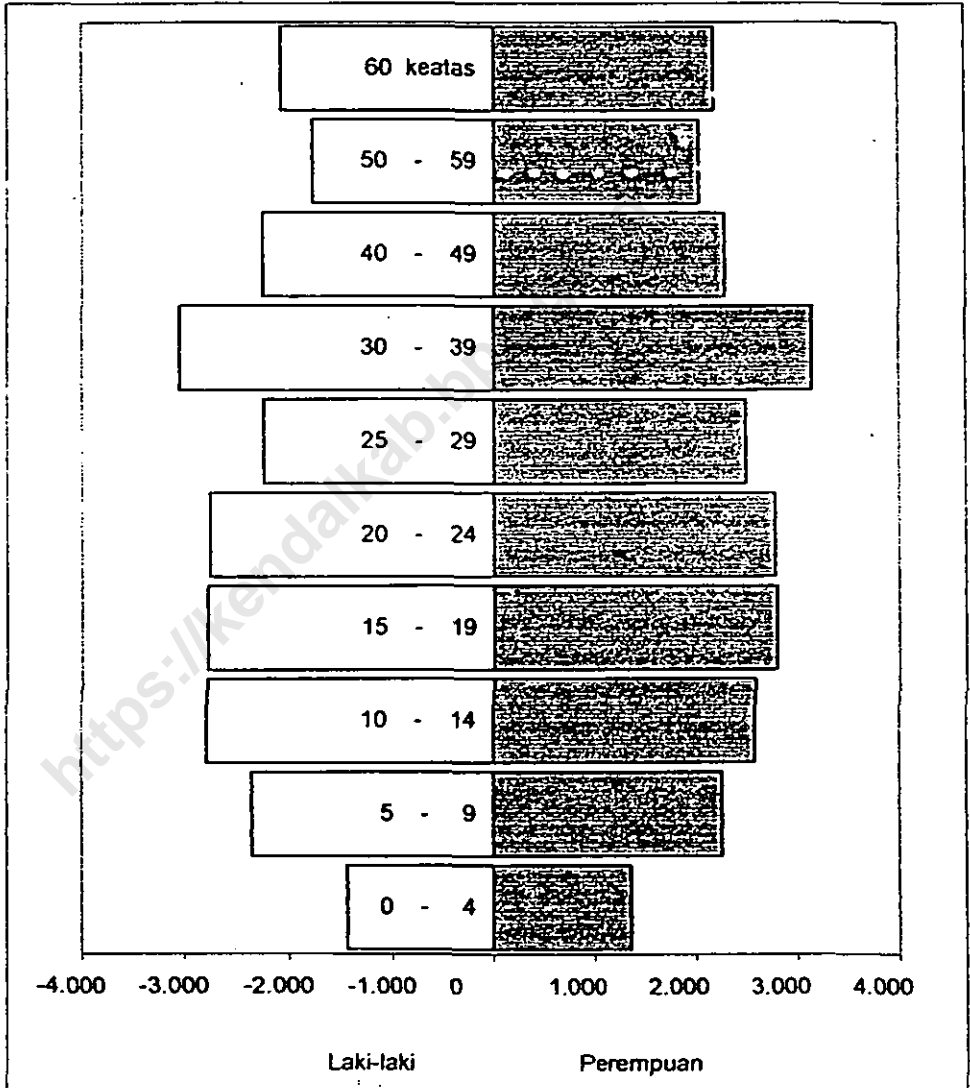
Sumber data : Statistik Kecamatan Patean

Catatan :

BPS Kabupaten Kendal

Grafik : 2

**BANYAKNYA PENDUDUK MENURUT KELOMPOK UMUR
KECAMATAN PATEAN
TAHUN : 2004**



BPS Kabupaten Kendal

Sumber data : Statistik Kecamatan Patean

Catatan :

Tabel : 3.10

BANYAKNYA PENDUDUK UMUR 5 - 6, 7 - 12, 13 - 15
KECAMATAN PATEAN

TAHUN : 2004

DESA	5 - 6	7 - 12	13 - 15
(1)	(2)	(3)	(4)
01. Pakisan	64	120	82
02. Mlatiharjo	98	196	172
03. Plososari	135	398	288
04. Wirosari	95	212	145
05. Pagersari	81	375	314
06. Selo	56	122	123
07. Curugsewu	139	485	402
08. Gedong	151	572	466
09. Sukomangli	30	124	108
10. Kalibareng	81	300	175
11. Kalilumpang	120	316	179
12. Kalices	70	147	126
13. Sidokumpul	231	991	313
14. Sidodadi	245	641	321
JUMLAH 2004	1.596	4.999	3.214
2003	1.586	4.933	3.104
2002	1.620	4.948	3.106

BPS Kabupaten Kendal

Sumber data : Statistik Kecamatan Patean

Catatan :

Tabel : 3.11

**BANYAKNYA MUTASI PENDUDUK
KECAMATAN PATEAN**

TAHUN : 2004

DESA	KELA- HIRAN	KEMA- TIAN	DATANG	PERGI	
(1)	(2)	(3)	(4)	(5)	
01. Pakisan	16	13	6	11	
02. Mlatiharjo	28	12	8	15	
03. Plososari	52	24	10	26	
04. Wirosari	17	11	8	8	
05. Pagersari	30	15	3	19	
06. S e l o	12	5	2	6	
07. Curugsewu	48	24	11	24	
08. G e d o n g	63	26	14	28	
09. Sukomangli	5	8	3	8	
10. Kalibareng	10	11	4	14	
11. Kalilumpang	28	20	5	10	
12. Kalibés	24	15	8	19	
13. Sidokumpul	72	22	6	18	
14. Sidodadi	66	21	6	25	
JUMLAH	2004	471	227	94	231
	2003	451	219	116	235
	2002	514	171	128	242

BPS Kabupaten Kendal

Sumber data : Kantor Kecamatan Patean

Catatan :

Tabel : 3.12

**BANYAKNYA PENDUDUK DI ATAS 5 TAHUN
DIRINCI MENURUT PENDIDIKAN
KECAMATAN PATEAN
TAHUN : 2004**

DESA	TIDAK	TIDAK	BELUM	TAMAT SD	
	SEKOLAH	TAMAT SD			
(1)	(2)	(3)	(4)	(5)	
01. Pakisan	28	152	196	1.152	
02. Mlatiharjo	16	145	242	2.103	
03. Plososari	35	160	540	4.112	
04. Wirosari	9	36	222	1.404	
05. Pagersari	76	75	331	2.526	
06. S e l o	16	66	195	2.082	
07. Curugsewu	82	103	592	2.681	
08. G e d o n g	60	100	697	416	
09. Sukomangli	4	41	152	1.227	
10. Kalibareng	28	85	306	980	
11. Kalikumpang	59	231	388	1.478	
12. Kalices	10	108	196	994	
13. Sidokumpul	80	259	1.178	4.502	
14. Sidodadi	102	160	941	3.408	
JUMLAH 2004		605	1.721	6.176	29.065
2003		751	2.102	7.886	29.143
2002		829	2.185	7.126	29.066

BPS Kabupaten Kendal

Sumber data : Statistik Kecamatan Patean

Catatan :

Tabel : 3.12 (Lanjutan)

**BANYAKNYA PENDUDUK DI ATAS 5 TAHUN
DIRINCI MENURUT PENDIDIKAN
KECAMATAN PATEAN
TAHUN : 2004**

DESA	TAMAT			
	SLTP	SLTA	PT /AKADEMI	
(1)	(6)	(7)	(8)	
01. Pakisan	91	77	4	
02. Mlatiharjo	240	221	7	
03. Plososari	317	243	3	
04. Wirosari	152	105	8	
05. Pagersari	616	308	37	
06. Selo	92	71	3	
07. Curugsewu	819	356	28	
08. Gedong	430	340	22	
09. Sukomangli	223	101	8	
10. Kalibareng	199	94	2	
11. Kalitumpang	252	106	3	
12. Kalices	100	47	4	
13. Sidokumpul	458	249	26	
14. Sidodadi	462	251	18	
JUMLAH	2004	4.451	2.569	173
	2003	4.371	2.551	167
	2002	4.319	2.483	152

BPS Kabupaten Kendal

Sumber data : Statistik Kecamatan Patean

Catatan :

Tabel : 3.13

**BANYAKNYA PENDUDUK DIATAS 10 TAHUN YANG BEKERJA
DIRINCI MENURUT MATA PENCAHARIAN
KECAMATAN PATEAN
TAHUN : 2004**

DESA	PERTANIAN		PERTAMBANGAN DAN PENGALIAN		INDUSTRI PENGOLAHAN		
	PENGU- SAHA	BURUH	PENGU- SAHA	BURUH	PENGU- SAHA	BURUH	
(1)	(2)	(3)	(4)	(5)	(6)	(7)	
01. Pakisan	698	848	0	0	1	3	
02. Mlatiharjo	872	1.230	0	0	1	3	
03. Plososari	2.498	2.412	0	0	2	6	
04. Wirosari	713	796	2	8	2	4	
05. Pagersari	799	1.370	2	12	3	9	
06. Selo	642	870	1	3	1	2	
07. Curugsewu	1.268	1.813	0	0	2	6	
08. Gadong	1.297	2.516	0	0	2	6	
09. Sukomangli	188	471	0	0	1	2	
10. Kalibareng	485	1.010	0	0	1	3	
11. Kalitumpang	736	1.482	0	0	2	6	
12. Kalices	568	587	0	0	1	2	
13. Sidokumpul	3.406	2.023	0	0	3	10	
14. Sidodadi	3.014	1.525	0	0	3	10	
	JUMLAH 2004	17.184	18.953	5	23	25	72
	2003	17.141	18.851	5	23	23	67
	2002	16.490	17.423	7	28	25	72

BPS Kabupaten Kendal

Sumber data : Statistik Kecamatan Patean

Tabel : 3.13 Lanjutan.

**BANYAKNYA PENDUDUK DIATAS 10 TAHUN YANG BEKERJA
DIRINCI MENURUT MATA PENCAHARIAN
KECAMATAN PATEAN
TAHUN : 2004**

DESA	LISTRIK, GAS DAN AIR MINUM		BANGUNAN		PERDAGANGAN, HOTEL DAN RESTORAN	
	PENGU- SAHA	BURUH	PENGU- SAHA	BURUH	PENGU- SAHA	BURUH
[1]	[8]	[9]	[10]	[11]	[12]	[13]
01. Pakisan	0	0	1	31	30	3
02. Mlatharjo	0	2	2	42	198	16
03. Plososari	0	0	1	54	73	11
04. Wirosari	0	0	2	43	98	10
05. Pagersari	0	0	3	40	166	21
06. Selo	0	0	1	22	26	6
07. Curugsewu	0	2	4	50	386	32
08. Gedong	1	3	2	46	254	17
09. Sukomangli	0	0	0	17	13	4
10. Kalibareng	0	0	1	26	18	6
11. Kalitumpang	0	0	2	48	31	11
12. Kafices	0	0	2	52	26	5
13. Sidokumpul	0	0	6	715	88	26
14. Sidodadi	0	0	4	58	90	20
JUMLAH 2004	1	7	31	1.244	1.497	188
2003	1	7	32	1.265	1.462	176
2002	0	4	35	1.280	1.486	183

BPS Kabupaten Kendal

Sumber data : Statistik Kecamatan Patean

Tabel : 3.13 Lanjutan

**BANYAKNYA PENDUDUK DIATAS 10 TAHUN YANG BEKERJA
DIRINCI MENURUT MATA PENCAHARIAN
KECAMATAN PATEAN
TAHUN 2004**

DESA	PENGANGKUTAN DAN KOMUNIKASI		KEUANGAN DAN PERSEWAAN		JASA-JASA		JUMLAH	
	PENGU- SAHA	BURUH	PENGU- SAHA	BURUH	PENGU- SAHA	BURUH	PENGU- SAHA	BURUH
[1]	[14]	[15]	[16]	[17]	[18]	[19]	[20]	[21]
01. Pakisan	2	4	1	3	2	4	735	896
02. Mlatiharjo	6	46	3	7	3	3	1.085	1.349
03. Plososari	3	7	2	6	2	4	2.581	2.500
04. Wirosari	5	10	2	4	1	2	825	877
05. Pagersari	11	56	4	10	3	6	991	1.524
06. Selo	2	6	1	2	1	2	675	913
07. Curugsewu	18	25	4	8	4	10	1.686	1.946
08. Gedong	15	27	3	6	5	10	1.579	2.631
09. Sukomangli	1	2	1	2	1	2	205	500
10. Kalibareng	1	2	1	2	1	2	508	1.051
11. Kalilumpang	2	8	1	2	2	4	776	1.561
12. Kalices	2	3	1	2	1	2	601	653
13. Sidokumpul	7	19	4	8	3	6	3.517	2.807
14. Sidodadi	8	24	3	6	4	8	3.126	1.651
JUMLAH 2004	83	239	31	68	33	65	18.890	20.859
2003	67	189	23	51	28	58	18.782	20.687
2002	62	180	18	46	25	54	18.148	19.270

BPS Kabupaten Kendal

Sumber data : Kantor Kecamatan Patean

Catatan :

Tabel : 4.1.

**BANYAKNYA PUS AKSEPTOR KB AKTIF
KECAMATAN PATEAN**

TAHUN : 2004

DESA	PUS	KONTRASEPSI		
		IUD	PIL	KONDOM
(1)	(2)	(3)	(4)	(5)
01. Pakisan	383	14	64	0
02. Mlatiharjo	642	13	50	3
03. Plososari	1.335	97	304	0
04. Wirosari	407	43	82	0
05. Pagersari	765	41	117	3
06. Selo	349	22	37	0
07. Curugsewu	947	29	168	3
08. Gedong	997	39	143	1
09. Sukomangli	220	22	35	7
10. Kalibareng	391	12	78	0
11. Kalilumpang	539	58	93	0
12. Kafices	334	25	91	0
13. Sidokumpul	1.411	36	261	1
14. Sidodadi	1.372	31	345	0
JUMLAH 2004	10.092	482	1.868	18
2003	9.498	534	1.802	15
2002	9.492	530	1.792	15

BPS Kabupaten Kendal

Sumber data : PPLKB Kecamatan Patean

Catatan :

Tabel : 4.1. (lanjutan)

BANYAKNYA PUS AKSEPTOR KB AKTIF
KECAMATAN PATEAN

TAHUN : 2004

DESA	KONTRASEPSI				
	INP	SUNTIK	MOP	MOW	JUMLAH
(1)	(6)	(7)	(8)	(9)	(10)
01. Pakisan	36	158	6	18	296
02. Mlatiharjo	19	293	68	95	541
03. Plososari	192	262	42	197	1.094
04. Wirosari	50	104	14	35	328
05. Pagersari	36	348	6	26	577
06. Selo	45	143	7	27	281
07. Curugsewu	91	424	36	85	836
08. Gedong	42	548	25	45	843
09. Sukomangli	21	87	8	21	201
10. Kalibareng	48	167	0	11	316
11. Kalilumpang	58	242	44	57	552
12. Kafices	54	67	12	13	262
13. Sidokumpul	105	591	65	123	1.182
14. Sidodadi	127	490	24	47	1.064
JUMLAH 2004	924	3.924	357	860	8.373
2003	1.134	2.780	100	759	7.124
2002	1.127	2.779	100	759	7.102

BPS Kabupaten Kendal

Sumber data : PPLKB Kecamatan Patean

Catatan :

Tabel : 5.1

**BANYAKNYA PEMELUK AGAMA
KECAMATAN PATEAN**

TAHUN : 2004

DESA	ISLAM	KRISTEN		BUDHA	HINDU	LAINNYA	
		PROT.	KTL				
(1)	(2)	(3)	(4)	(5)	(6)	(7)	
01. Pakisan	1.858	0	0	0	0	0	
02. Mlatiharjo	3.286	2	6	5	25	0	
03. Plososari	5.564	4	5	27	40	0	
04. Wirosari	1.998	1	5	0	0	0	
05. Pagersari	3.454	8	4	5	0	0	
06. S e l o	1.582	0	0	0	0	0	
07. Curugsewu	4.788	24	13	0	4	0	
08. G e d o n g	4.741	6	40	0	2	0	
09. Sukomangli	1.117	12	8	0	0	0	
10. Kafibareng	1.710	0	0	0	0	0	
11. Kalilumpang	2.702	0	9	0	0	0	
12. Kafices	1.612	3	0	0	0	0	
13. Sidokumpul	6.985	18	36	5	4	0	
14. Sidodadi	5.569	8	147	4	0	0	
JUMLAH	2004	46.966	86	273	46	75	0
	2003	45.934	86	273	46	75	0
	2002	45.934	86	273	45	76	0

BPS Kabupaten Kendal

Sumber data : Statistik Kecamatan Patean

Catatan :

Tabel : 5.2

**BANYAKNYA TEMPAT IBADAH
KECAMATAN PATEAN**

TAHUN : 2004

DESA	MASJID	MUSHOLA	GEREJA	KUIL/ PURA
(1)	(2)	(3)	(4)	(5)
01. Pakisan	6	12	0	0
02. Mlatiharjo	8	11	0	1
03. Plososari	8	15	0	1
04. Wirosari	3	6	0	0
05. Pagersari	8	8	0	0
06. Selo	3	3	0	0
07. Curugsewu	8	15	2	0
08. Gedong	12	16	1	0
09. Sukomangli	1	2	1	0
10. Kalibareng	3	4	0	0
11. Kalilumpang	4	8	0	0
12. Kalices	2	5	0	0
13. Sidokumpul	15	17	2	1
14. Sidodadi	14	16	2	0
JUMLAH 2004	95	138	8	3
2003	95	138	8	3
2002	95	138	8	3

BPS Kabupaten Kendal

Sumber data : Statistik DESA di Kecamatan Patean

Catatan :

Tabel : 5.3

PESERTA CALON JAMAAH HAJI
KECAMATAN PATEAN

TAHUN: 2002 - 2004

DESA	2002	2003	2004
(1)	(2)	(3)	(4)
01. Pakisan	0	0	0
02. Mlatiharjo	1	0	1
03. Plososari	2	1	0
04. Wirosari	0	0	0
05. Pagersari	2	3	3
06. Selo	0	0	0
07. Curugsewu	1	1	0
08. Gedong	0	0	0
09. Sukomangli	0	0	0
10. Kalibareng	0	0	0
11. Kalitumpang	0	0	0
12. Kalices	0	0	0
13. Sidokumpul	0	0	0
14. Sidodadi	0	0	0
JUMLAH	6	5	4

Tabel : 5.4

BANYAKNYA ULAMA, MUBALIGH, DAN KHOTIB
KECAMATAN PATEAN

TAHUN : 2004

DESA	ULAMA	MUBALIGH	KHOTIB
(1)	(2)	(3)	(4)
01. Pakisan	2	2	15
02. Mlatiharjo	3	2	27
03. Plososari	3	1	26
04. Wirosari	1	1	7
05. Pagersari	3	2	14
06. Selo	1	1	5
07. Curugsewu	3	2	16
08. Gedong	1	1	9
09. Sukomangli	1	0	4
10. Kalibareng	1	0	7
11. Kalilumpang	1	1	15
12. Kalices	1	1	5
13. Sidokumpul	3	1	24
14. Sidodadi	3	1	24
JUMLAH 2004	27	16	198
2003	23	16	198
2002	23	16	198

BPS Kabupaten Kendal

Sumber data : KUA Kecamatan Patean

Catatan :

Tabel :5.5

**BANYAKNYA NIKAH, TALAK, CERAI DAN RUJUK
KECAMATAN PATEAN**

TAHUN : 2004

DESA	NIKAH	TALAK	CERAI	RUJUK
(1)	(2)	(3)	(4)	(5)
01. Pakisan	25	1	2	0
02. Mlatiharjo	37	2	1	0
03. Plososari	51	2	2	0
04. Wirosari	15	0	1	0
05. Pagersari	38	1	1	0
06. Selo	18	0	1	0
07. Curugsewu	50	1	2	0
08. Gedong	38	2	2	0
09. Sukomangli	10	0	0	0
10. Katibareng	13	0	1	0
11. Kalilumpang	25	1	0	0
12. Kalices	21	0	1	0
13. Sidokumpul	56	2	2	0
14. Sidodadi	48	2	2	0
JUMLAH 2004	445	14	18	0
2003	430	16	31	0
2002	640	21	24	1

BPS Kabupaten Kendal

Sumber data : KUA Kecamatan Patean

Catatan :

Tabel : 6.1

**BANYAKNYA SEKOLAH TK, MURID DAN GURU
KECAMATAN PATEAN**

TAHUN : 2004

DESA	SEKOLAH	MURID	GURU
(1)	(2)	(3)	(4)
01. Pakisan	2	33	2
02. Mlatiharjo	1	16	1
03. Plososari	1	17	1
04. Wirosari	2	28	3
05. Pagersari	3	56	4
06. S e l o	1	12	1
07. Curugsewu	3	54	4
08. G e d o n g	3	48	3
09. Sukomangli	1	15	1
10. Kalibareng	0	0	0
11. Kalilumpang	0	0	0
12. Kalices	0	0	0
13. Sidokumpul	0	0	0
14. Sidodadi	0	0	0
JUMLAH 2004	17	279	20
2003	16	250	19
2002	16	237	19

BPS Kabupaten Kendal

Sumber data : Masing-masing Sekolah di Kecamatan Patean

Catatan :

Tabel : 6.2

**BANYAKNYA SEKOLAH DASAR NEGERI, MURID DAN GURU
KECAMATAN PATEAN**

TAHUN : 2004

DESA	SEKOLAH	MURID	GURU
(1)	(2)	(3)	(4)
01. Pakisan	1	178	8
02. Mlatiharjo	1	232	8
03. Plososari	4	533	33
04. Wirosari	2	212	17
05. Pagersari	2	317	16
06. Selo	1	184	8
07. Curugsewu	3	582	23
08. Gedong	3	694	23
09. Sukomangli	1	140	8
10. Kalibareng	2	298	15
11. Kaliumpang	2	380	15
12. Kalices	1	180	7
13. Sidokumpul	6	1.159	44
14. Sidodadi	4	928	29
JUMLAH 2004	33	6.017	254
2003	33	6.051	230
2002	33	6.057	230

BPS Kabupaten Kendal

Sumber data : Masing-masing Sekolah di Kecamatan Patean

Catatan :

Tabel : 6.3

**BANYAKNYA MADRASAH IBTIDAYAH, MURID DAN GURU
KECAMATAN PATEAN**

TAHUN : 2004

DESA	SEKOLAH	MURID	GURU
(1)	(2)	(3)	(4)
01. Pakisan	1	98	7
02. Matiharjo	1	159	7
03. Plososari	0	0	0
04. Wirosari	0	0	0
05. Pagersari	1	237	8
06. Selo	0	0	0
07. Curugsewu	1	166	8
08. Gedong	0	0	0
09. Sukomangli	0	0	0
10. Kalibareng	0	0	0
11. Kalilumpang	0	0	0
12. Kalices	0	0	0
13. Sidokumpul	0	0	0
14. Sidodadi	1	89	7
JUMLAH 2004	5	749	37
2003	5	769	35
2002	5	778	35

BPS Kabupaten Kendal

Sumber data : Masing-masing Sekolah di Kecamatan Patean

Catatan :

Tabel : 6.4

**BANYAKNYA SEKOLAH LANJUTAN PERTAMA NEGERI, MURID DAN GURU
KECAMATAN PATEAN**

TAHUN : 2004

DESA	SEKOLAH	MURID	GURU
(1)	(2)	(3)	(4)
01. Pakisan	0	0	0
02. Mlatiharjo	1	570	33
03. Plososari	0	0	0
04. Wirosari	0	0	0
05. Pagersari	0	0	0
06. Selo	0	0	0
07. Curugsewu	1	430	28
08. Gedong	0	0	0
09. Sukomangli	0	0	0
10. Kalibareng	0	0	0
11. Kalilumpang	0	0	0
12. Kalices	0	0	0
13. Sidokumpul	1	202	22
14. Sidodadi	0	0	0
JUMLAH 2004	3	1.202	83
2003	3	1.155	77
2002	3	1.127	73

BPS Kabupaten Kendal

Sumber data : Masing-masing Sekolah di Kecamatan Patean

Catatan : Termasuk SLTP Kejuruan Negeri

Tabel : 6.5

**BANYAKNYA MADRASAH TSANAWIYAH, MURID DAN GURU
KECAMATAN PATEAN**

TAHUN : 2004

DESA	SEKOLAH	MURID	GURU
(1)	(2)	(3)	(4)
01. Pakisan	0	0	0
02. Mlatiharjo	0	0	0
03. Plososari	0	0	0
04. Wirosari	0	0	0
05. Pagersari	1	227	25
06. S e l o	0	0	0
07. Curugsewu	0	0	0
08. G e d o n g	0	0	0
09. Sukomangli	0	0	0
10. Kalibareng	0	0	0
11. Kalilumpang	0	0	0
12. Kalices	0	0	0
13. Sidokumpul	0	0	0
14. Sidodadi	0	0	0
JUMLAH 2004	1	227	25
2003	1	224	24
2002	1	221	24

BPS Kabupaten Kendal

Sumber data : Masing-masing Sekolah di Kecamatan Patean

Catatan :

Tabel : 6.6

**BANYAKNYA SEKOLAH LANJUTAN ATAS SWASTA, MURID DAN GURU
KECAMATAN PATEAN**

TAHUN : 2004

DESA	SEKOLAH	MURID	GURU
(1)	(2)	(3)	(4)
01. Pakisan	0	0	0
02. Mbatiharjo	0	0	0
03. Plososari	0	0	0
04. Wirosari	0	0	0
05. Pagersari	0	0	0
06. S e l o	0	0	0
07. Curugsewu	1	42	14
08. G e d o n g	0	0	0
09. Sukomangli	0	0	0
10. Kafibareng	0	0	0
11. Kalilumpang	0	0	0
12. Kafices	0	0	0
13. Sidokumpul	0	0	0
14. Sidodadi	0	0	0
JUMLAH 2004	1	42	14

BPS Kabupaten Kendal

Sumber data : Masing-masing Sekolah di Kecamatan Patean

Catatan :

Tabel : 7.1

**BANYAKNYA DOKTER, TENAGA MEDIS (MANTRI KESEHATAN),
 BIDAN, DUKUN BAYI, DAN JURU SUNAT
 KECAMATAN PATEAN
 TAHUN : 2004**

DESA	DOKTER	MANTRI KES.	BIDAN	DUKUN BAYI	JURU SUNAT	
(1)	(2)	(3)	(4)	(5)	(6)	
01. Pakisan	0	0	1	3	0	
02. Mlatiharjo	1	0	1	2	0	
03. Plososari	0	0	1	4	0	
04. Wirosari	0	0	1	2	0	
05. Pagersari	1	1	1	2	0	
06. Selo	0	0	1	2	0	
07. Curugsewu	0	0	1	4	1	
08. Gedong	0	0	1	3	0	
09. Sukomangli	0	0	1	2	0	
10. Kafibareng	0	0	1	2	0	
11. Kalilumpang	0	0	0	4	0	
12. Kalices	0	0	1	3	0	
13. Sidokumpul	0	0	1	4	0	
14. Sidodadi	0	0	1	5	0	
JUMLAH	2004	2	1	13	42	1
	2003	2	1	12	42	1
	2002	2	1	12	42	1

BPS Kabupaten Kendal

Sumber data : Puskesmas Kecamatan Patean

Catatan :

Tabel : 7.2

**BANYAKNYA FASILITAS KESEHATAN
KECAMATAN PATEAN**

TAHUN : 2004

DESA	RSU	PUSKESMAS	PUSKESMAS PEMBANTU
(1)	(2)	(3)	(4)
01. Pakisan	0	0	0
02. Mlatiharjo	0	0	0
03. Plososari	0	0	1
04. Wirosari	0	0	0
05. Pagersari	0	1	0
06. Selo	0	0	0
07. Curugsewu	0	0	1
08. Gedong	0	0	0
09. Sukomangli	0	0	1
10. Kalibareng	0	0	0
11. Kalilumpang	0	0	0
12. Kalices	0	0	0
13. Sidokumpul	0	0	0
14. Sidodadi	0	0	1
JUMLAH 2004	0	1	4
2003	0	1	4
2002	0	1	4

BPS Kabupaten Kendal

Sumber data: Puskesmas Kecamatan Patean

Catatan :

Tabel : 7.2 (lanjutan)

BANYAKNYA FASILITAS KESEHATAN
KECAMATAN PATEAN

TAHUN : 2004

DESA	DOKTER	DOKTER	RUMAH
	UMUM	GIGI	BERSALIN
(1)	(5)	(6)	(7)
01. Pakisan	0	0	0
02. Mlatiharjo	1	0	0
03. Plososari	0	0	0
04. Wirosari	0	0	0
05. Pagersari	1	1	1
06. Selo	0	0	0
07. Curugsewu	0	0	0
08. Gedong	0	0	0
09. Sukomangli	0	0	0
10. Katibareng	0	0	0
11. Kalilumpang	0	0	0
12. Kalices	0	0	0
13. Sidokumpul	0	0	0
14. Sidodadi	0	0	0
JUMLAH	2004	1	1
	2003	0	1
	2002	0	1

BPS Kabupaten Kendal

Sumber data: Puskesmas Kecamatan Patean

Catatan :

Tabel : 7.3

**BANYAKNYA SARANA AIR BERSIH
KECAMATAN PATEAN**

TAHUN : 2004

DESA	SUMUR ARTETIS	SPT	SUMUR GALI	PELANG- GAN PAM
(1)	(2)	(3)	(4)	(5)
01. Pakisan	0	0	28	0
02. Mistharjo	0	0	56	32
03. Plososari	0	0	59	12
04. Wirosari	0	0	33	0
05. Pagersari	0	0	92	36
06. Selo	0	0	18	1
07. Curugsewu	0	0	114	106
08. Gedong	0	0	113	26
09. Sukomangli	0	0	5	0
10. Kalibareng	0	0	11	0
11. Kalilumpeng	0	0	17	0
12. Kafices	0	0	9	0
13. Sidokumpul	0	0	141	0
14. Sidodadi	0	0	123	0
JUMLAH 2004	0	0	819	213
2003	0	0	834	203
2002	0	0	834	203

BPS Kabupaten Kendal

Sumber data : Puskesmas Kecamatan Patean

Catatan :

Tabel : 7.4

**BANYAKNYA JAMBAAN UMUM, INPRES, DAN SWADAYA
KECAMATAN PATEAN**

TAHUN : 2004

DESA	UMUM	INPRES	SWADAYA
(1)	(2)	(3)	(4)
01. Pakisan	0	0	125
02. Mlatiharjo	0	0	100
03. Plososari	0	46	162
04. Wirosari	1	0	121
05. Pagersari	2	5	420
06. S e l o	0	0	50
07. Curugsewu	0	0	214
08. G e d o n g	0	50	365
09. Sukomangli	0	0	110
10. Kalibareng	0	0	72
11. Kalilumpang	0	0	104
12. Kalices	1	0	50
13. Sidokumpul	0	5	62
14. Sidodadi	0	0	106
JUMLAH 2004	4	106	2.061
2003	4	116	2.532
2002	9	216	2.532

BPS Kabupaten Kendal

Sumber data : Puskesmas Kecamatan Patean

Catatan :

Tabel : 8.1

**BANYAKNYA PENDERITA CACAT
KECAMATAN PATEAN
TAHUN : 2004**

DESA	JENIS PENDERITA CACAT					
	TUNA NETRA	TUBUH	MEN TAL	BISU TULI	PSI KOTIK	JUM LAH
(1)	(2)	(3)	(4)	(5)	(6)	(7)
01. Pakisan	1	0	2	0	0	3
02. Mlatiharjo	2	2	1	0	1	6
03. Plososari	2	3	2	0	1	8
04. Wirosari	1	0	2	1	1	5
05. Pagersari	2	1	2	0	0	5
06. Selo	0	0	1	0	0	1
07. Curugsewu	1	2	1	0	2	6
08. Gedong	2	3	6	0	2	13
09. Sukomangli	0	2	0	0	1	3
10. Kalibareng	1	2	1	0	2	6
11. Kalilumpang	2	2	2	0	2	8
12. Kalices	1	3	2	0	1	7
13. Sidokumpul	3	3	5	2	2	15
14. Sidodadi	2	4	3	0	3	12
JUMLAH 2004	20	27	30	3	18	98
2003	20	27	33	3	18	101
2002	22	34	38	2	24	120

BPS Kabupaten Kendal

Sumber data : Petugas Sosial Kecamatan Patean

Catatan :

BAB III.
PERTANIAN, PETERNAKAN
PERKEBUNAN DAN PERIKANAN

Tabel : 9.1

**LUAS PANEN DAN PRODUKSI PADI SAWAH DAN GOGO
KECAMATAN PATEAN**

TAHUN : 2004

DESA	PADI SAWAH		PADI GOGO	
	LUAS (Ha)	PRODUKSI (Ton)	LUAS (Ha)	PRODUKSI (Ton)
(1)	(2)	(3)	(4)	(5)
01. Pakisan	95,00	465,50	0,00	0,00
02. Mlatiharjo	172,00	842,80	0,00	0,00
03. Plososari	338,00	1.656,20	0,00	0,00
04. Wirosari	152,00	760,00	0,00	0,00
05. Pagersari	176,00	897,60	0,00	0,00
06. Selo	115,00	569,25	0,00	0,00
07. Curugsewu	85,00	425,00	0,00	0,00
08. Gedong	80,00	392,00	0,00	0,00
09. Sukomangli	27,00	132,30	0,00	0,00
10. Kalibareng	104,00	520,00	0,00	0,00
11. Kaditumpang	195,00	955,50	10,00	27,00
12. Kalices	80,00	396,00	15,00	40,50
13. Sidokumpul	197,00	965,30	35,00	98,00
14. Sidodadi	137,00	671,30	50,00	140,00
JUMLAH 2004	1.953,00	9.648,75	110,00	305,50
2003	2.250,00	11.853,59	35,00	87,49
2002	2.246,00	11.782,54	32,00	71,89

BPS Kabupaten Kendal

Sumber data : KCD Kecamatan Patean

Catatan :

Tabel : 9.2

**LUAS PANEN DAN PRODUKSI PADI DAN JAGUNG
KECAMATAN PATEAN**

TAHUN : 2004

DESA	PADI		JAGUNG		
	LUAS	PRODUKSI	LUAS	PRODUKSI	
	(Ha)	(Ton)	(Ha)	(Ton)	
(1)	(2)	(3)	(4)	(5)	
01. Pakisan	95,00	465,50	104,00	416,00	
02. Mlatiharjo	172,00	842,80	90,00	351,00	
03. Plososari	338,00	1.656,20	246,00	984,00	
04. Wirosari	152,00	760,00	134,00	536,00	
05. Pagersari	176,00	897,60	20,00	78,00	
06. Selo	115,00	569,25	10,00	39,00	
07. Curugsewu	85,00	425,00	24,00	93,60	
08. Gedong	80,00	392,00	111,00	444,00	
09. Sukomangli	27,00	132,30	21,00	84,00	
10. Kalibareng	104,00	520,00	91,00	382,20	
11. Kalilumpang	205,00	982,50	262,00	1.100,40	
12. Kalices	95,00	436,50	142,00	582,20	
13. Sidokumpul	232,00	1.063,30	350,00	1.470,00	
14. Sidodadi	187,00	811,30	380,00	1.596,00	
JUMLAH	2004	2.063,00	9.954,25	1.985,00	8.156,40
	2003	2.285,00	11.941,08	1.200,00	5.183,62
	2002	2.285,00	11.941,08	1.199,00	5.158,05

BPS Kabupaten Kendal

Sumber data : KCD Kecamatan Patean

Catatan :

Tabel : 9.3

LUAS PANEN DAN PRODUKSI UBI KAYU DAN UBI JALAR
KECAMATAN PATEAN

TAHUN : 2004

DESA	UBI KAYU		UBI JALAR		
	LUAS	PROD	LUAS	PROD	
	(Ha)	(Ton)	(Ha)	(Ton)	
(1)	(2)	(3)	(4)	(5)	
01. Pakisan	20,00	354,00	5,00	60,00	
02. Mlatiharjo	20,00	356,00	6,00	71,40	
03. Plososari	50,00	895,00	20,00	238,00	
04. Wirosari	20,00	354,00	6,00	70,80	
05. Pagersari	30,00	534,00	0,00	0,00	
06. Selo	15,00	267,00	0,00	0,00	
07. Curugsewu	40,00	712,00	0,00	0,00	
08. Gedong	50,00	895,00	0,00	0,00	
09. Sukomangli	10,00	179,00	0,00	0,00	
10. Kalibareng	10,00	179,00	0,00	0,00	
11. Kalitumpang	50,00	895,00	0,00	0,00	
12. Kafices	20,00	360,00	0,00	0,00	
13. Sidokumpul	50,00	900,00	0,00	0,00	
14. Sidodadi	50,00	900,00	0,00	0,00	
JUMLAH	2004	435,00	7.780,00	37,00	440,20
	2003	212,91	3.052,55	582,24	8.476,69
	2002	256,29	3.884,00	517,88	8.453,32

BPS Kabupaten Kendal

Sumber data : KCD Kecamatan Patean

Catatan :

Tabel : 9.4

**LUAS PANEN DAN PRODUKSI KACANG TANAH DAN KEDELAI
KECAMATAN PATEAN**

TAHUN : 2004

DESA	KACANG TANAH		KEDELAI	
	LUAS	PROD	LUAS	PROD
	(Ha)	(Ton)	(Ha)	(Ton)
(1)	(2)	(3)	(4)	(5)
01. Pakisan	82,00	10,50	0,00	0,00
02. Martiharjo	105,00	10,50	0,00	0,00
03. Plososari	271,00	10,50	0,00	0,00
04. Wirosari	91,00	11,00	0,00	0,00
05. Pagersari	20,00	10,00	0,00	0,00
06. Selo	0,00	0,00	0,00	0,00
07. Curugsewu	0,00	0,00	0,00	0,00
08. Gedong	42,00	10,00	0,00	0,00
09. Sukomangli	19,00	9,00	0,00	0,00
10. Kalibareng	0,00	0,00	0,00	0,00
11. Kalilumpang	26,00	9,00	0,00	0,00
12. Kalices	0,00	0,00	0,00	0,00
13. Sidokumpul	40,00	9,50	2,25	3,04
14. Sidodadi	26,00	9,50	4,50	5,76
JUMLAH 2004	722,00	99,50	6,75	8,80
2003	936,28	3.653,20	6,75	8,80
2002	932,69	3.656,15	10,30	13,24

BPS Kabupaten Kendal

Sumber data : KCD Kecamatan Patean

Catatan :

Tabel : 9.5

PRODUKSI TANAMAN PERDAGANGAN
KECAMATAN PATEAN
TAHUN 19978 - 2004

TAHUN	KELAPA	TEBBAKAU	KAPOK
	(Butir)	(Kw)	(Kw)
(1)	(2)	(3)	(4)
1997	106.926	4,94	78.654,11
1998	197.866	4,62	96.148,10
1999	212.095	5,01	80.913,47
2000	236.008	2,86	98.904,00
2001	242.263	4,03	99.392,41
2002	250.406	301,00	99.812,09
2003	250.259	109,21	99.830,00
2004	250.471	100,63	100.006,00

BPS Kabupaten Kendal

Sumber data : Petugas Perkebunan Patean

Catatan :

Tabel : 9.6

PRODUKSI IKAN
KECAMATAN PATEAN
TAHUN : 2004

BULAN	PRODUKSI			
	NILA	BAWAL	LELE	RUCAH
	(Ton)	(Ton)	(Ton)	(Ton)
(1)	(2)	(3)	(4)	(5)
01. Januari	0,00	0,00	60,71	0,00
02. Pebruari	0,00	0,00	87,62	0,00
03. Maret	0,00	0,00	66,06	0,00
04. April	0,00	0,00	70,82	0,00
05. Mei	0,00	0,00	53,11	0,00
06. Juni	0,00	0,00	60,26	0,00
07. Juli	0,00	0,00	75,28	0,00
08. Agustus	0,00	0,00	82,22	0,00
09. September	0,00	0,00	77,00	0,00
10. Oktober	0,00	0,00	70,16	0,00
11. Nopember	0,00	0,00	83,66	0,00
12. Desember	0,00	0,00	80,71	0,00
JUMLAH 2004	0,00	0,00	867,61	0,00
2003	0,00	0,00	861,07	0,00
2002	0,00	0,00	886,09	0,00

BPS Kabupaten Kendal

Sumber data : Mantri Perikanan Kecamatan Patean

Catatan :

Tabel : 9.7

BANYAKNYA UNGGAS
KECAMATAN PATEAN

TAHUN : 2004

DESA	AYAM KAMPUNG	AYAM RAS PETELOR	AYAM RAS PEDAGANG	BEBEK/ ITIK
(1)	(2)	(3)	(4)	(5)
01. Pakisan	1.726	3.800	500	25
02. Miatiharjo	1.973	12.000	5.000	166
03. Plososari	2.756	3.875	8.100	207
04. Wirosari	2.000	6.000	2.000	200
05. Pagersari	1.499	18.500	2.500	186
06. Selo	1.215	21.400	2.100	255
07. Curugsewu	1.670	46.750	2.000	136
08. Gedong	2.401	18.400	4.000	130
09. Sukomangli	623	2.000	1.500	15
10. Katibareng	715	2.100	0	65
11. Kalitumpang	1.719	0	0	58
12. Kalices	1.006	0	0	70
13. Sidokumpul	2.002	6.500	1.000	156
14. Sidodadi	2.611	2.000	0	67
JUMLAH 2004	23.916	143.325	28.700	1.736
2003	97.675	164.780	41.550	1.963
2002	96.406	204.000	41.790	2.046

BPS Kabupaten Kendal

Sumber data : Petugas Peternakan Kecamatan Patean

Catatan :

Tabel : 9.7 (lanjutan)

BANYAKNYA UNGGAS
KECAMATAN PATEAN

TAHUN : 2004

DESA	ITIK MANILA/ ENTO	BURUNG PUYUH	ANGSA
(1)	(6)	(7)	(8)
01. Pakisan	362	0	0
02. Mlatiharjo	300	0	17
03. Plososari	302	0	10
04. Wirosari	298	0	26
05. Pagersari	281	0	8
06. Selo	266	0	0
07. Curugsewu	312	0	0
08. Gedong	382	0	26
09. Sukomangli	110	0	11
10. Kalibareng	58	0	0
11. Kalilumpang	107	0	0
12. Kalices	85	0	0
13. Sidokumpul	462	0	21
14. Sidodadi	288	0	6
JUMLAH 2004	3.613	0	125
2003	4.478	0	161
2002	4.504	1.050	186

Sumber data : Petugas Peternakan Kecamatan Patean

Catatan :

Tabel : 9.8

**PRODUKSI TELUR UNGGAS
KECAMATAN PATEAN**

TAHUN : 2004

DESA	AYAM	AYAM	ITK	BURUNG
	RAS	BURAS		PUYUH
(1)	(Kg)	(Kg)	(Kg)	(Kg)
(1)	(2)	(3)	(4)	(5)
01. Pakisan	570	8	6	0
02. Mlatiharjo	1.804	11	28	0
03. Plososari	586	16	15	0
04. Wirosari	905	9	15	0
05. Pagersari	2.779	6	20	0
06. Selo	3.218	8	18	0
07. Curugsewu	7.024	9	13	0
08. Gedong	2.762	21	19	0
09. Sukomangfi	306	4	2	0
10. Kalibareng	321	5	4	0
11. Kalilumpang	0	8	6	0
12. Kalices	0	9	8	0
13. Sidokumpul	978	24	17	0
14. Sidodadi	302	26	19	0
JUMLAH 2004	21.555	164	190	0
2003	16.380	297	208	26
2002	20.145	287	225	18

BPS Kabupaten Kendal

Sumber data : Petugas Peternakan Kecamatan Patean

Catatan :

Tabel : 9.9

**BANYAKNYA TERNAK
KECAMATAN PATEAN
TAHUN : 2004**

DESA	SAPI	SAPI	KERBAU	KUDA
	BIASA	PERAH		
(1)	(2)	(3)	(4)	(5)
01. Pakisan	112	0	0	0
02. Mlatiharjo	118	0	0	0
03. Plososari	268	0	0	0
04. Wirosari	241	0	0	0
05. Pagersari	140	0	11	2
06. Selo	151	0	16	0
07. Curugsewu	262	0	22	0
08. Gedong	718	0	30	1
09. Sukomangli	46	0	0	0
10. Kalibareng	68	0	15	0
11. Kalilumpang	109	0	25	0
12. Kalices	111	0	8	0
13. Sidokumpul	392	0	126	0
14. Sidodadi	315	0	182	0
JUMLAH 2004	3.051	0	435	3
2003	3.035	0	440	3
2002	2.518	0	466	3

BPS Kabupaten Kendal

Sumber data : Petugas Peternakan Kecamatan Patean

Catatan :

Tabel : 9.9 (lanjutan)

BANYAKNYA TERNAK
KECAMATAN PATEAN

TAHUN : 2004

DESA	KAMBING	DOMBA	BABI
(1)	(5)	(7)	(8)
01. Pakisan	254	192	0
02. Matiharjo	279	25	0
03. Plososari	762	418	0
04. Wirosari	410	52	0
05. Pagersari	348	100	0
06. Selo	432	75	0
07. Curugsewu	570	300	0
08. Gedong	388	296	0
09. Sukomangli	250	182	0
10. Kalibareng	310	166	0
11. Kalitumpang	389	362	0
12. Kalices	300	354	0
13. Sidokumpul	987	288	0
14. Sidodadi	982	126	0
JUMLAH 2004	6.661	2.936	0
2003	6.656	2.826	0
2002	6.766	2.996	0

BPS Kabupaten Kendal

Sumber data : Petugas Peternakan Kecamatan Patean

Catatan :

<https://kendalkab.bps.go.id>

BAB IV.

PERHUBUNGAN DAN KOMUNIKASI

Tabel : 10.1

**BANYAKNYA SARANA ANGKUTAN DARAT
KENDARAAN BERMOTOR
KECAMATAN PATEAN
TAHUN : 2004**

DESA	MOBIL PENUMPANG UMUM	BUS	TRUK	MOBIL PRIBAD/ DNAS	SEPEDA MOTOR
(1)	(2)	(3)	(4)	(5)	(6)
01. Pakisan	2	0	0	3	38
02. Mlatiharjo	4	1	1	7	64
03. Plososari	3	0	1	4	76
04. Wirosari	3	0	1	6	38
05. Pagersari	8	1	5	10	92
06. Selo	1	0	0	5	24
07. Curugsewu	19	0	6	11	108
08. Gedong	4	0	3	6	176
09. Sukomangli	0	0	0	2	20
10. Kalibareng	2	0	1	1	26
11. Kalilumpang	3	0	0	0	36
12. Kalices	2	0	0	1	22
13. Sidokumpul	13	0	2	7	108
14. Sidodadi	5	0	2	6	105
JUMLAH 2004	69	2	22	69	933
2003	71	1	25	68	722
2002	68	3	26	68	693

BPS Kabupaten Kendal

Sumber data : Statistik Kecamatan Patean

Catatan :

Tabel : 10.2

**BANYAKNYA SARANA ANGKUTAN DARAT
KENDARAAN TAK BERMOTOR
KECAMATAN PATEAN
TAHUN : 2004**

DESA	DOKAR	GEROBAK	GEROBAK	BECAK	SEPEDA
		DORONG	HEWAN		
(1)	(2)	(3)	(4)	(5)	(6)
01. Pakisan	0	0	0	0	10
02. Mlatiharjo	0	0	0	0	14
03. Plososari	0	0	0	0	18
04. Wirosari	0	0	0	0	19
05. Pagersari	1	0	0	0	13
06. Selo	0	0	0	0	11
07. Curugsewu	0	0	0	0	21
08. Gedong	1	0	0	0	18
09. Sukomangli	0	0	0	0	6
10. Kalibareng	0	0	0	0	2
11. Kalilumpang	0	0	0	0	3
12. Kalices	0	0	0	0	3
13. Sidokumpul	0	0	0	0	26
14. Sidodadi	0	0	0	0	27
JUMLAH 2004	2	0	0	0	191
2003	2	0	0	0	204
2002	2	0	0	0	210

BPS Kabupaten Kendal

Sumber data : Statistik Kecamatan Patean

Catatan :

Tabel : 10.3

**JENIS PERMUKAAN, KONDISI, DAN KELAS JALAN
KECAMATAN PATEAN**

TAHUN : 2004

KEADAAN	PANJANG JALAN		
	2002	2003	2004
	(Km)	(Km)	(Km)
(1)	(2)	(3)	(4)
I. Jenis Permukaan			
a. Aspal	44,50	44,50	52,00
b. Kerikil	102,45	107,55	100,05
c. Tanah	13,30	8,20	8,20
d. Lainnya	0,00	0,00	0,00
Jumlah	160,25	160,25	160,25
II. Kondisi Jalan			
a. Baik	156,71	154,40	154,40
b. Sedang	0,90	1,05	1,05
c. Rusak	2,64	4,80	4,80
d. Rusak Berat	0,00	0,00	0,00
Jumlah	160,25	160,25	160,25
III. Kelas Jalan			
a. Kelas I	0,00	0,00	0,00
b. Kelas II	0,00	0,00	0,00
c. Kelas III	0,00	0,00	0,00
d. Kelas IIIA	0,00	0,00	0,00
e. Kelas IV	22,00	22,00	22,00
f. Kelas V	20,25	20,25	20,25
g. Lainnya	118,00	118,00	118,00
Jumlah	160,25	160,25	160,25

BPS Kabupaten Kendal

Sumber data : Kantor Kecamatan Patean

Catatan :

Tabel : 10.4

**BANYAKNYA JEMBATAN DESA
KECAMATAN PATEAN**

TAHUN : 2004

DESA	JEMBATAN			
	BESI	BETON	KAYU	BAMBU
(1)	(2)	(3)	(4)	(5)
01. Pakisan	0	1	0	0
02. Mlatiharjo	0	2	0	0
03. Plososari	0	4	0	0
04. Wirosari	0	5	0	0
05. Pagersari	0	6	0	0
06. Selo	0	2	0	0
07. Curugsewu	0	2	0	0
08. Gedong	0	5	0	0
09. Sukomangli	0	2	0	0
10. Kalibareng	0	1	0	0
11. Kalilumpang	0	1	0	1
12. Kalices	0	2	0	1
13. Sidokumpul	0	2	0	0
14. Sidodadi	0	4	0	0
JUMLAH 2004	0	39	0	2
2003	0	39	0	0
2002	0	39	0	0

BPS Kabupaten Kendal

Sumber data : Kantor Kecamatan Patean

Catatan :

Tabel : 11.1

BANYAKNYA TELEVISI, RADIO, LISTRIK PLN, DAN TELEPHON
KECAMATAN PATEAN

TAHUN : 2004

DESA	TV	RADIO	LISTRIK PLN *)	TELEPHON
(1)	(2)	(3)	(4)	(5)
01. Pakisan	82	34		6
02. Mlatiharjo	108	32		24
03. Plososari	116	131		0
04. Wirosari	99	30		1
05. Pagersari	208	101		23
06. Selo	59	8		0
07. Curugsewu	221	69		34
08. Gedong	228	48		23
09. Sukomangli	76	8		2
10. Kalibareng	84	21		0
11. Katilumpang	100	36		0
12. Kalices	72	11		0
13. Sidokumpul	121	141		0
14. Sidodadi	139	158		0
JUMLAH 2004	1.713	828	0	113
2003	1.498	1.034	7.237	111
2002	1.450	1.056	7.212	110

BPS Kabupaten Kendal

Sumber data : Statistik Kecamatan Patean

Catatan : *) Data tak Tersedia

<https://kendalkab.bps.go.id>

BAB V.

LAIN - LAIN

Tabel : 12.1

BANYAKNYA LAPANGAN OLAAHRAGA
KECAMATAN PATEAN

TAHUN : 2004

DESA	SEPAK	VOLLEY	BULU	TENIS
	BOLA		TANGKIS	
(1)	(2)	(3)	(4)	(5)
01. Pakisan	0	1	0	0
02. Mlatiharjo	1	1	3	0
03. Plososari	1	1	1	0
04. Wirosari	1	1	2	0
05. Pagersari	1	3	3	0
06. Seto	1	1	1	0
07. Curugsewu	1	1	3	0
08. Gedong	1	1	2	0
09. Sukomangli	1	2	3	1
10. Kalibareng	0	1	0	0
11. Kalilumpang	1	1	0	0
12. Kalices	0	1	0	0
13. Sidokumpul	1	1	0	0
14. Sidodadi	1	1	0	0
JUMLAH 2004	11	17	18	1
2003	11	17	18	1
2002	11	17	18	1

BPS Kabupaten Kendal

Sumber data : Kantor Kecamatan Patean

Catatan :

Tabel : 13.1

**BANYAKNYA SURAT PEMBERITAHUAN PAJAK TERDAFTAR
KECAMATAN PATEAN
TAHUN : 2004**

DESA	BANYAKNYA	
	SURAT PEMBERITAHUAN PAJAK TERDAFTAR	
(1)	(2)	
01. Pakisan		1.492
02. Mlatiharjo		1.743
03. Plososari		4.081
04. Wirosari		1.321
05. Pagersari		1.918
06. Selo		1.062
07. Curugsewu		2.069
08. Gedong		2.642
09. Sukomangli		574
10. Kalibareng		1.378
11. Kalilumpang		1.530
12. Kalices		1.076
13. Sidokumpul		3.066
14. Sidodadi		3.568
	JUMLAH	27.520
	2004	
	2003	27.498
	2002	27.534

BPS Kabupaten Kendal

Sumber data : Kantor Kecamatan Patean

Catatan :

Tabel : 13.2

PEMASUKAN PAJAK BUMI DAN BANGUNAN
KECAMATAN PATEAN

TAHUN : 2004

DESA	PEMASUKAN PBB
(1)	(2)
01. Pakisan	12.863.906
02. Mlatiharjo	26.761.350
03. Plososari	52.549.941
04. Wirosari	25.670.759
05. Pagersari	37.195.921
06. S e l o	17.116.466
07. Curugsewu	26.183.372
08. G e d o n g	33.031.520
09. Sukomangli	7.705.414
10. Kalibareng	20.855.757
11. Kalilumpang	17.426.960
12. Kalices	10.545.501
13. Sidokumpul	26.452.402
14. Sidodadi	46.075.811
JUMLAH 2004	360.435.080
*) 2003	
2002	341.816.113

BPS Kabupaten Kendal

Sumber data : Kantor Kecamatan Patean

Catatan : *) Data tak tersedia