

STATISTIK DAERAH KECAMATAN UJAN MAS 2012



**BADAN PUSAT STATISTIK
KABUPATEN KEPAHLANG**

**STATISTIK DAERAH
KECAMATAN UJAN MAS
2012**

<http://kephialkamuaps.go.id>

STATISTIK DAERAH KECAMATAN UJAN MAS 2012

No.Publikasi : 17085.1209
Katalog BPS : 4102004.1708070
UkuranBuku : 18,2 cm x 25,7 cm
JumlahHalaman : 15 Halaman

Naskah : KSK Kecamatan Ujan Mas
GambarKulit : KSK Kecamatan Ujan Mas
Diterbitkan Oleh : BPS Kabupaten Kepahiang
DicetakOleh : KSK UJAN MAS

Boleh dikutip dengan menyebutkan sumbernya.

<http://kepahiangkab.bps.go.id>



KATA PENGANTAR

Publikasi Statistik Daerah Kecamatan Ujan Mas 2012 di terbitkan oleh Badan Pusat Statistik Kabupaten Kepahiang yang berisi berbagai data dan informasi terpilih seputar Kecamatan Ujan Mas yang dianalisis secara sederhana untuk membantu pengguna data memahami perkembangan pembangunan serta potensi yang ada di Kabupaten Kepahiang.

Publikasi Statistik Daerah Kecamatan Ujan Mas 2012 diterbitkan untuk melengkapi publikasi-publikasi statistik yang sudah terbit secara rutin setiap tahun. Berbeda dengan publikasi-publikasi yang sudah ada, publikasi ini lebih menekankan pada analisis.

Materi yang disajikan dalam Statistik Daerah Kecamatan Ujan Mas 2012 memuat berbagai informasi/indikator terpilih yang terkait dengan pembangunan di berbagai sektor kabupaten dan diharapkan dapat menjadi bahan rujukan/kajian dalam perencanaan dan evaluasi kegiatan pembangunan.

Kritik dan saran konstruktif berbagai pihak kami harapkan untuk penyempurnaan penerbitan mendatang. Semoga publikai ini mampu memenuhi tuntutan kebutuhan data statistik, baik oleh instansi/dinas pemerintah, swasta, kalangan akademis maupun masyarakat luas.

Kepala Badan Pusat Statistik
Kabupaten Kepahiang

Novrizal,SE
NIP.19661102 199212 1 001



KATA PENGANTAR

Assalamualaikum warrahmatullahi wabarakatuh.

Alhamdulillah, Puji dan Syukur kehadiran Allah SWT atas nikmat dan rahmatNya, Publikasi Statistik Daerah Kecamatan Ujan Mas 2012 ini dapat diselesaikan pada waktunya.

Publikasi Statistik Daerah Kecamatan Ujan Mas 2012 ini diterbitkan sebagai sarana informasi tentang pembangunan dan sarana di berbagai sektor di Kecamatan Ujan Mas hingga Kondisi Terakhir Tahun 2011 dan dapat menjadi bahan rujukan/kajian dalam perencanaan dan evaluasi kegiatan pembangunan.

Dalam publikasi ini tentunya masih jauh dari harapan baik itu mengenai isi maupun teknis penyusunan, dengan demikian kami harapkan kritik dan saran membangun dari berbagai pihak untuk penyempurnaan penerbitan mendatang. Diharapkan publikasi ini mampu memenuhi tuntutan kebutuhan data statistik, baik oleh instansi/dinas pemerintah, swasta, kalangan akademis maupun masyarakat luas.


Badan Pusat Statistik Kab. Kepahiang
Koordinator Statistik Kecamatan
Ujan Mas

INDANG SATRIA,SE
NIP.19830114 200312 1 003



DAFTAR ISI

1. Keadaan Geografi.....	1
2. Pemerintahan.....	2
3. Kependudukan	3
4. Pendidikan.....	4
5. Kesehatan.....	5
6. Pertanian	6
7. Keuangan	7
8. Perekonomian	8
9. Agama	9
10 Keamanan.....	10



KEADAAN GEOGRAFI

Memiliki wilayah seluas 9.308 hektar, Kecamatan Ujan Mas umumnya adalah kawasan hutan dan lahan pertanian.

1

Secara geografis, Kecamatan Ujan Mas berada *Di luar kawasan hutan*

Luas wilayah Kecamatan Ujan Mas adalah 9.308 ha dengan batas wilayah

Sebelah Utara Berbatasan dengan Kecamatan Merigi,

Sebelah Selatan Berbatasan dengan Kecamatan Kepahiang,

Sebelah Timur berbatasan dengan Kecamatan Curup Selatan Kab. Rejang Lebong, Kecamatan Sindang Dataran Kab. Rejang Lebong,

Dan sebelah barat berbatasan dengan Kecamatan Pagar Jati Kabupaten Bengkulu Tengah.

Curah hujan tertinggi di Kecamatan Ujan Mas terjadi pada bulan Maret, April, Mei, November, dan Desember, sedangkan hari hujan yang terbanyak pada bulan Maret.





PEMERINTAHAN

2

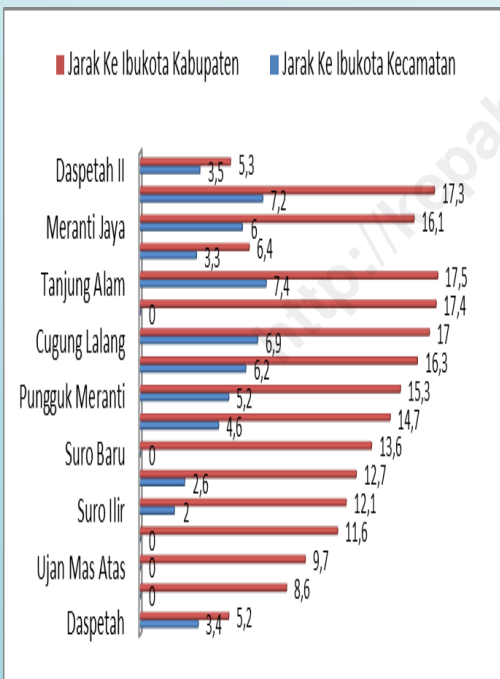
Kantor Kecamatan Ujan mas
Berada di Kelurahan Ujan Mas Atas

Jumlah PNS di Instansi Pemerintahan Kecamatan Ujan Mas

Instansi	Golongan			
	I	II	III	IV
Kantor Kecamatan	0	7	8	2

Sumber : Kecamatan Ujan Mas Dalam Angka

JARAK DESA KE KANTOR KECAMATAN, 2012



Wilayah Kecamatan Ujan Mas terdiri dari 16 desa dan 1 kelurahan, Kecamatan Ujan Mas mempunyai BPD setiap desa, sedangkan Satuan Lingkungan Setempat (SLS) terdiri atas 12 RT, 3 RW, dan 66 dusun.

Letak kantor Kecamatan berada di Kelurahan Ujan Mas Atas, sedangkan jumlah pegawai tetap berkisar 17 orang dan pegawai honorer berkisar 4 orang.

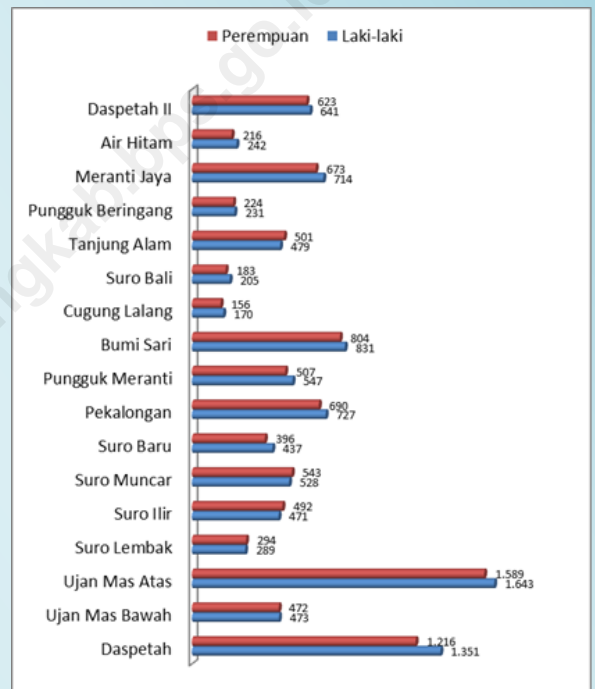


PENDUDUK 3

Wilayah Ujan Mas jumlah penduduknya 19.558 jiwa, laki-laki sebanyak 9.979 jiwa sedangkan perempuan sebanyak 9.575 jiwa. Penduduk terpadat di Kecamatan Ujan Mas ada di 2 wilayah yaitu desa Daspetah dan Kelurahan Ujan Mas Atas. Jumlah rumah tangga di Kecamatan Ujan Mas sebanyak 6.364 rumah tangga, sedangkan penduduk yang meninggal sebanyak 90 orang, yang lahir sebanyak 214 orang, penduduk datang sebanyak 50 orang dan yang pergi atau pindah dari wilayah Ujan Mas sebanyak 72 orang.

Jumlah keluarga buruh tani di Kecamatan Ujan Mas sebanyak 5.728 orang, komoditi yang terbanyak adalah tanaman padi, palawija dan perkebunan. Suku bangsa yang ada dikecamatan ini terdiri dari suku rejang, serawai dan jawa.

Grafik Jumlah Penduduk Menurut Jenis Kelamin dan Desa/Kelurahan tahun 2012





PENDIDIKAN

Kecamatan Ujan Mas sudah memiliki Sekolah dari TK hingga SMA

4

Statistik Sekolah Berdasarkan Jenjang di Kecamatan Ujan Mas, 2011

URAIAN	TK	SD	SMP	SMA
Daspetah	-	1	-	-
Ujan Mas Bawah	-	1	-	-
Ujan Mas atas	-	1	-	1
Suro Lembak	-	-	-	-
Suro Ilir	-	1	-	-
Suro Muncar	-	1	-	-
Suro Baru	-	1	1	-
Pekalongan	-	1	-	1
Pungguk Meranti	-	-	-	-
Bumi Sari	-	1	-	-
Cugung Lalang	-	1	-	-
Suro Bali	-	1	-	-
Tanjung Alam	-	1	1	-
Pungguk Beringang	-	-	-	-
Meranti Jaya	1	1	-	-
Air Hitam	-	-	-	-
Daspetah II	-	1	1	-
Murid	39	1883	688	290

Pendidikan merupakan hak dasar hidup manusia, dan pemerintah berkewajiban menyediakan sarana dan prasarananya. Tentunya dengan peningkatan sarana prasarana baik itu jumlah maupun kualitas diharapkan dapat menjangkau lebih banyak masyarakat untuk dapat berpartisipasi di dunia pendidikan.

Lebih dari itu, selain sarana pendidikan seperti gedung sekolah, juga perlu dilengkapi dengan ketersediaan guru dengan komposisi yang memadai.

Di Kecamatan Ujan Mas, sudah ada sekolah dari TK hingga SMA. Seluruh sekolah yang ada di Kecamatan Ujan Mas adalah Sekolah Negeri dibawah Dinas Pendidikan Nasional dengan total sebanyak 18 (Delapan belas) sekolah.



KESEHATAN

Program KB menjadi program
Andalan di PUSKESMAS

5

Dalam mewujudkan masyarakat yang sejahtera, salah satu indikator yang perlu diperhatikan pemerintah adalah sarana dan tenaga kesehatan.

Wilayah Kecamatan Ujan Mas memiliki puskesmas, rumah bersalin, puskesmas pembantu, praktek bidan, poskesdes, polindes, posyandu dan apotek.

Sedangkan tenaga kesehatan di Kecamatan Ujan Mas meliputi dokter, bidan, mantri kesehatan, dan dukun bayi.

STATISTIK KESEHATAN DI KECAMATAN UJAN MAS, 2011

FASILITAS KESEHATAN	JUMLAH
PUSKESMAS	2
PUSTU	5
POSYANDU	17
Rumah Bersalin	3
Praktek bidan	6
Pokesdes	2
Polindes	4
Apotek	1

TENAGA MEDIS	JUMLAH
Mantri Kesehatan	5
Bidan	26
Tenaga Kesehatan Lainnya	19
Dokter	1

Sumber: Kecamatan Ujan Mas dalam Angka, 2012



PERTANIAN

6

Lahan Pertanian umumnya digunakan untuk
Persawahan dan Perkebunan

STATISTIK SEKTOR PERTANIAN DI KECAMATAN UJAN MAS, 2011

Uraian	Jumlah
Kelompok Tani	142
Jumlah Gapoktan	5
Jumlah PPL	17

Sumber : Kecamatan Ujan Mas dalam Angka, 2012

Peranan sektor pertanian sangat penting dalam perekonomian di Kabupaten Kepahiang, khususnya Kecamatan Ujan Mas.

Kelompok tani di Kecamatan Ujan Mas terdiri dari 142 kelompok tani, sedangkan Gapoktan berjumlah 16 Gapoktan.

Luas dan Produksi Pertanian Kecamatan Ujan Mas , 2011

Tanaman	Luas (Ha)	Produksi (Ton)
Padi Sawah	2.232	9.717
Padi Ladang	25	54
Jagung	1.278	5.030
Ubi Kayu	91	1.064
Ubi Jalar	97	948
Kacang Tanah	131	131
Kedelai	51	52
Jumlah	3.905	16.996

Sumber : Kecamatan Ujan Mas dalam Angka 2012

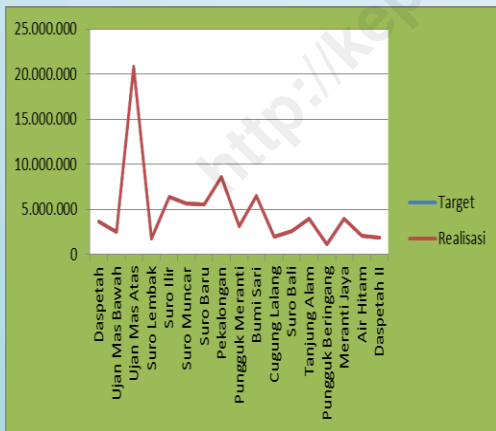
Di Wilayah Ujan Mas sebagian besar masyarakatnya bekerja sebagai petani dan jenis tanaman yang digarap oleh sebagian besar masyarakat Kecamatan Ujan Mas adalah padi sawah, padi darat, jagung, ubi kayu, ubi jalar, kacang tanah, dan kedelai, pada tahun 2011, luas panen padi sawah yang ada di kecamatan Ujan Mas seluas 2.232 Ha sedangkan produksi padi sawah 9.717 Ton.



KEUANGAN 7

Alokasi dana DPDK/ADD di Kecamatan Ujan Mas pada 16 desa besarnya sama, hanya 1 kelurahan yang alokasinya tidak sama. Sedangkan penerimaan pajak dari target sebesar 100% terpenuhi seluruhnya.

Grafik Target dan Realisasi Pajak Per Desa di Kecamatan Ujan Mas tahun 2011



Target dan Realisasi Pajak Per Desa di Kecamatan Ujan Mas

Desa	Target	Realisasi	Persen
Daspetah	3.665.721	3.665.721	100
Ujan Mas Bawah	2.471.392	2.471.392	100
Ujan Mas Atas	20.797.541	20.797.541	100
Suro Lembak	1.775.541	1.775.541	100
Suro Ilir	6.419.862	6.419.862	100
Suro Muncar	5.643.593	5.643.593	100
Suro Baru	5.570.788	5.570.788	100
Pekalongan	8.594.264	8.594.264	100
Pungguk Meranti	3.128.154	3.128.154	100
Bumi Sari	6.517.773	6.517.773	100
Cugung Lalang	1.925.678	1.925.678	100
Suro Bali	2.592.145	2.592.145	100
Tanjung Alam	3.989.781	3.989.781	100
Pungguk Beringang	1.166.366	1.166.366	100
Meranti Jaya	3.978.303	3.978.303	100
Air Hitam	2.100.159	2.100.159	100
Daspetah II	1.854.811	1.854.811	100

Sumber : Kecamatan Ujan Mas Dalam Angka 2011



PEREKONOMIAN

8

Wilayah Kecamatan Ujan Mas Memiliki sarana ekonomi seperti KUD, koperasi simpan pinjam, selain itu Kecamatan Ujan Mas juga memiliki industri kecil rumah tangga seperti industri kecil dari kayu, industri kecil dari logam, industri kecil dari anyaman, industri kecil dari makanan, sedangkan usaha warung kelontong ada sebanyak 237 warung kelontong. Kecamatan Ujan Mas Memiliki Galian C yang Terletak di Desa Ujan Mas Bawah.

Tabel 8.1 Banyaknya Koperasi Menurut Desa/Kelurahan dan Jenisnya di Kecamatan Ujan Mas s.d April 2012

no	Nama Desa/Kelurahan	KUD	Koperasi			Non-KUD
			Kopi nkra	Simpan Pinjam	(Buah)	
(1)	(2)	(3)	(4)	(5)	(6)	
01	Daspetah	0	0	0	0	
02	Ujan Mas Bawah	0	0	0	0	
03	Ujan Mas Atas	0	0	0	0	
04	Suro Lembak	0	0	0	0	
05	Suro Ilir	0	0	1	0	
06	Suro Muncar	0	0	0	0	
07	Suro Baru	1	0	1	0	
08	Pekalongan	0	0	3	0	
09	Pungguk Meranti	0	0	1	0	
10	Bumi Sari	0	0	0	0	
11	Cugung Lalang	0	0	2	0	
12	Suro Bali	0	0	1	0	
13	Tanjung Alam	0	0	1	0	
14	Pungguk Beringang	0	0	0	0	
15	Meranti Jaya	0	0	3	0	
16	Air Hitam	0	0	0	0	
17	Daspetah II	1	0	1	0	
Jumlah		2	0	14	0	



AGAMA

9

Penduduk Kecamatan Ujan Mas 95% beragama Islam dan sisanya beragama lain. Sedangkan tempat ibadah di kecamatan ini terdiri dari 21 masjid, 10 mushola, 1 pura dan 2 vihara/klenteng.

Tabel 6.2 Banyaknya Tempat Ibadah Menurut Desa/Kelurahan di Kecamatan Ujan Mas s.d April 2012 (Buah)

No	Nama Desa/Kelurahan	Masjid	Surau/Mushola	Gereja Kristen
(1)	(2)	(3)	(4)	(5)
01	Daspetah	1	0	0
02	Ujan Mas Bawah	1	0	0
03	Ujan Mas Atas	2	1	0
04	Suro Lembak	1	1	0
05	Suro Ilir	2	0	0
06	Suro Muncar	2	1	0
07	Suro Baru	1	1	0
08	Pekalongan	1	5	0
09	Pungguk Meranti	2	0	0
10	Bumi Sari	1	0	0
11	Cugung Lalang	1	0	0
12	Suro Bali	1	0	0
13	Tanjung Alam	1	0	0
14	Pungguk Beringang	1	0	0
15	Meranti Jaya	1	0	0
16	Air Hitam	1	0	0
17	Daspetah II	1	1	0
Jumlah		21	10	0



KEAMANAN 10

Pada tahun 2011 di wilayah Kecamatan Ujan Mas tidak ada kejadian tindak kejahatan. Seluruh desa di Kecamatan Ujan Mas sudah mempunyai pos keamanan lingkungan poskamling, sedangkan kejadian bencana alam dalam 3 (tiga) tahun terakhir ini telah terjadi bencana banjir dan tanah longsor, dan tidak memakan korban jiwa.

Tabel 9. 2 Keberadaan Sarana Pos Keamanan (Poskamling) di Kecamatan Ujan Mas s.d April 2012 (Buah)

NO	Nama Desa/Kelurahan	Sarana Pos Kamling
(1)	(2)	(3)
01	Daspetah	Tidak Ada
02	Ujan Mas Bawah	Ada
03	Ujan Mas Atas	Ada
04	Suro Lembak	Tidak Ada
05	Suro Ilir	Tidak Ada
06	Suro Muncar	Ada
07	Suro Baru	Ada
08	Pekalongan	Ada
09	Pungguk Meranti	Ada
10	Bumi Sari	Ada
11	Cugung Lalang	Ada
12	Suro Bali	Tidak Ada
13	Tanjung Alam	Tidak Ada
14	Pungguk Beringang	Tidak Ada
15	Meranti Jaya	Ada
16	Air Hitam	Ada
17	Daspetah II	Tidak Ada

DATA

MENCERDASKAN BANGSA



BPS KABUPATEN KEPAHIANG

Komplek Perkantoran Pemda Kepahiang
Desa Pelangkian, Kecamatan Kepahiang, Kab. Kepahiang
Telp. (0732) 3930009, Email: bps1708@bps.go.id
Website: <http://kepahiangkab.bps.go.id>