



KECAMATAN TEGALSIWALAN DALAM ANGKA 2010



**BADAN PUSAT STATISTIK
KABUPATEN PROBOLINGGO**

KATA PENGANTAR

Terbitnya Kecamatan Tegalsiwalan Dalam Angka Tahun 2010 ini adalah merupakan hasil kerja sama dari semua Dinas/Instansi di kawasan Kecamatan Tegalsiwalan. Kami berharap data yang tersaji dapat digunakan, tidak hanya untuk melengkapi kebutuhan informasi dasar, tetapi juga sebagai bahan untuk memantapkan perencanaan dan evaluasi pembangunan di Kecamatan Tegalsiwalan.

Untuk selanjutnya kepada semua pihak yang telah banyak mendukung terbitan tahun ini kami menyampaikan ucapan terima kasih yang setinggi-tingginya dan besar harapan kami kepada seluruh jajaran Dinas/Instansi yang ada di Kecamatan Tegalsiwalan dapatnya secara rutin menuangkan datanya ke dalam terbitan selanjutnya.

Demikian kata pengantar kami lewat terbitan tahun ini semoga bermanfaat dan berdaya guna untuk menunjang keberhasilan serta kelangsungan pembangunan selanjutnya

Tegalsiwalan, November 2010
Koordinator Statistik
Kecamatan Tegalsiwalan

A S B U L L A H
NIP. 19610514 198303 1 005

SAMBUTAN CAMAT TEGALSIWALAN

*Bismillahir Rahmanir Rahim
Assalamu'alaikum Warohmatullahi Wabarokatuh*

Puji syukur marillah kita panjatkan kehadirat Allah SWT atas terbitnya buku Kecamatan Tegalsiwalan Dalam Angka 2010 yang berisi tentang hasil kompilasi data primer dan sekunder mengenai Kecamatan Tegalsiwalan.

Dalam era informasi sekarang ini data statistik telah menjadi kebutuhan utama sebagai bahan perencanaan dan evaluasi terhadap hasil-hasil pembangunan. Oleh karena itu kesinambungan penyajian data semacam ini dari tahun ketahun perlu dijaga termasuk kualitas dan keakuratannya.

Agar buku Kecamatan Tegalsiwalan Dalam Angka dapat terbit setiap tahun dengan kualitas terbaik, saya menghimbau kepada semua pihak untuk membantu dalam penyusunan publikasi ini dengan cara memberikan data yang diperlukan.

Akhirnya saya sampaikan terima kasih kepada Mantri Statistik Kec. Tegalsiwalan dan seluruh dinas/instansi/lembaga sumber data yang telah membantu penyusunan buku ini. Saya berharap buku ini dapat dimanfaatkan sepenuhnya sebagai sumber data oleh semua pihak.

Tegalsiwalan, November 2010
Camat Tegalsiwalan,

TOTOK HARIYANTO E, S.Sos, M.Si
PEMBINA
NIP. 19590415 198201 1 014

DAFTAR ISI

<i>No.</i>	<i>Uraian</i>	<i>Hal.</i>
(1)	(2)	(3)
a.	<i>Judul Buku Halaman Dalam</i>	<i>i</i>
b.	<i>Kata Pengantar</i>	<i>ii</i>
c.	<i>Sambutan Camat Tegalsiwalan</i>	<i>iii</i>
d.	<i>Daftar Isi</i>	<i>iv</i>
c.	<i>Daftar Tabel</i>	<i>v-ix</i>
d.	<i>Sketsa Peta Kecamatan Tegalsiwalan</i>	<i>x</i>
	I. GEOGRAFIS	1-7
	II. PEMERINTAHAN	8-11
	III. PENDUDUK	12-30
	IV. SOSIAL	31-58
	V. PERTANIAN	59-68
	VI. PERDAGANGAN	69-70
	VII. PERHUBUNGAN	71-75
	VIII. INDUSTRI	76-79
	IX. LINGKUNGAN & PERUMAHAN	80-84

DAFTAR TABEL

No.	Uraian	Hal.
(1)	(2)	(3)
I. GEOGRAFIS		1-7
	<i>I.1. Letak dan Geografis.....</i>	1
	<i>I.2. Luas Wilayah Kecamatan Per Desa.....</i>	2
	<i>I.3. Luas Tanah Sawah Per Desa.....</i>	3
	<i>I.4. Luas Tanah Kering Per Desa.....</i>	4-5
	<i>I.5. Curah Hujan & Hari Hujan Per Bulan.....</i>	6
	<i>I.6. Curah Hujan Terbesar, Terkecil dan rata-rata Curah Hujan.....</i>	7
II. PEMERINTAHAN		8-11
	<i>II.1. Banyaknya Dusun, RW dan RT per desa</i>	8
	<i>II.2. Klasifikasi Desa Menurut Kriteria Per Desa</i>	9
	<i>II.3. Kelengkapan Perangkat Pemerintahan Desa</i>	10-11
III. PENDUDUK		12-30
	<i>III.1. Jumlah Penduduk Menurut Kepadatan.....</i>	12

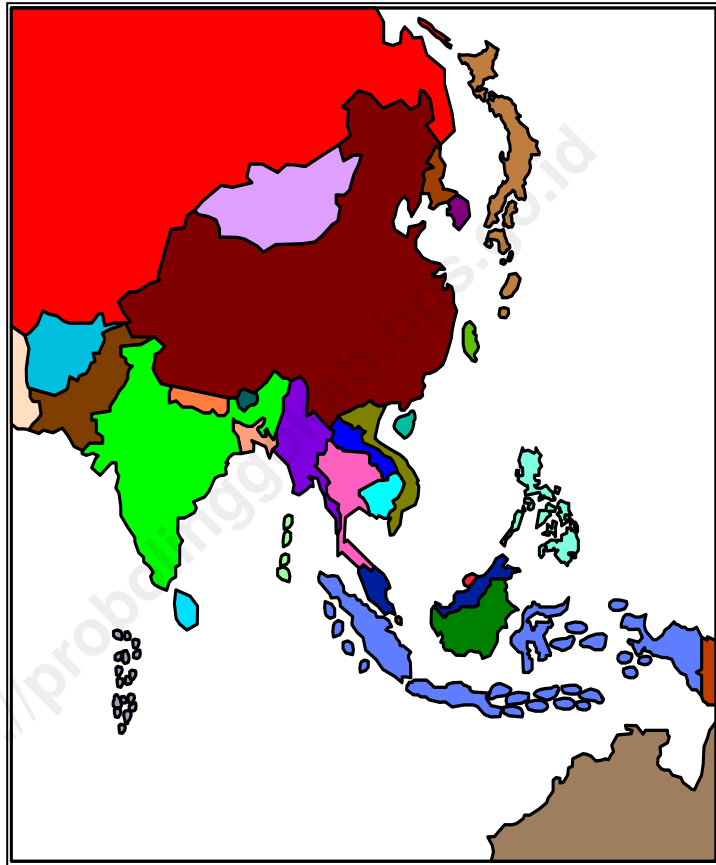
No.	Uraian	Hal.
(1)	(2)	(3)
III.2.	Jumlah Rumahtangga dan Penduduk Per Desa.....	13
III.3.	Penduduk menurut Jenis Kelamin & Sex Ratio.....	14
III.4.	Angka Kelahiran dan Kematian Kasar Per Desa.....	15
III.5.	Angka Kematian Kasar Per Desa.....	16
III.6.	Banyaknya Kejadian Migrasi Per Desa.....	17
III.7.	Penduduk menurut kelompok Umur.....	18-26
III.8.	Penduduk 10 thn Keatas Menurut Mata Pencapaian.....	27-28
III.9.	Penduduk 5 thn Keatas Menurut Pendidikan.....	29-30
IV.	SOSIAL	31-58
IV.1.	Banyaknya TK, Guru dan Murid.....	31
IV.2.	Banyaknya SD, Guru dan Murid Menurut Status.....	32
IV.3.	Banyaknya SLTP, Guru dan Murid Menurut Status.....	33
IV.4.	Banyaknya Raudlatul Afal (RA), Guru dan Murid.....	34
IV.5.	Banyaknya Madrasah Ibtida'iyah (MI), Guru dan Murid.....	35
IV.6.	Banyaknya MTs, Guru dan Murid.....	36
IV.7.	Banyaknya Ma, Guru dan Murid.....	37

No.	Uraian	Hal.
(1)	(2)	(3)
IV.8.	Banyaknya Ponpes, Ustads dan Santri per desa.....	38
IV.9.	Partisipasi Sekolah Penduduk Usia Sekolah per desa.....	39
IV. 10.	Fasilitas Kesehatan Per Desa.....	40-41
IV. 11.	Banyaknya Tenaga Medis per desa.....	42-43
IV.12.	Banyaknya Pasien yang berobat ke Puskesmas	44
IV.13.	Banyaknya Pasien menurut jenis penyakit.....	45-47
IV.14.	Pencapaian Peserta KB Aktif	48-50
IV.15.	Banyak Peserta KB Baru per desa tahun 2008.....	51-53
IV.16.	Banyaknya Keluarga menurut Tahap Kesejahteraan per desa.....	54
IV. 17.	Kejadian Nikah, Talak, Rujuk,dan Cerai Per Desa.....	55
IV.18.	Penduduk Menurut Agama Yang Dianut Per Desa.....	56
IV.19.	Banyaknya Tempat Ibadah Menurut Jenis Per Desa.....	57
IV.20.	Banyaknya Jama'ah Haji Tahun 2009.....	58
V.	PERTANIAN	59-68
V.1.	Luas Tanam,Panen dan Produksi Tanaman Padi.....	59
V.2.	Luas Tanam,Panen dan Produksi Tanaman Jagung.....	60
V.3.	Luas Tanam,Panen dan Produksi Kacang Tanah.....	61

No.	Uraian	Hal.
(1)	(2)	(3)
V.4.	Luas Tanam, Panen dan Produksi Tanaman Kedele.....	62
V.5.	Luas Tanam, Panen dan Produksi Tanaman Ubi Kayu.....	63
V.6.	Luas Tanam dan produksi tanaman perkebunan.....	64-65
V.7.	Banyaknya Ternak Besar Per Desa.....	66
V.8.	Banyaknya Ternak Kecil Per Desa.....	67
V.9.	Banyaknya Ternak Unggas Per Desa.....	68
VI.	PERDAGANGAN	69-70
VI.1.	Fasilitas Perdagangan per Desa.....	69
VI.2.	Fasilitas Keuangan per desa.....	70
VII.	PERHUBUNGAN	71-75
VII.1.	Panjang Jalan Kecamatan Menurut Status Pengelola per desa....	71
VII.2.	Jenis Permukaan Jalan Kec. Tegalsiwalan per desa.....	72
VII.3.	Banyaknya Alat Komunikasi per Desa.....	73
VII.4.	Banyaknya Kendaraan Bermotor per desa.....	74
VII.5.	Banyaknya Kendaraan Tidak Bermotor Per Desa.....	75

No.	Uraian	Hal.
(1)	(2)	(3)
VIII. INDUSTRI		76-79
<i>VIII.1. Banyaknya Industri Menurut Klasifikasi per Desa.....</i>		<i>76</i>
<i>VIII.2. Banyaknya Industri Kerajinan Rumah Tangga</i>		<i>77-78</i>
<i>VIII.3. Pelanggan Listrik, Air Minum dan Telepon</i>		<i>79</i>
IX. LINGKUNGAN & PERUMAHAN		80-84
<i>IX.1. Rumah Penduduk Menurut Jenis Dinding.....</i>		<i>80</i>
<i>IX.2. Rumah Penduduk Menurut Jenis Lantai.....</i>		<i>81</i>
<i>IX.3. Rumah Penduduk Menurut Jenis Atap.....</i>		<i>82</i>
<i>IX.4. Banyaknya Sumber Air Minum, Mandi dan Cuci Rumah Tangga ..</i>		<i>83</i>
<i>IX.5. Banyaknya Jamban yang Dipakai Rumah Tangga per Desa.....</i>		<i>84</i>

Bab I Geografis



I.1. LETAK GEOGRAFIS

Kecamatan Tegalsiwalan terletak di wilayah Kabupaten Probolinggo yang berada di bagian tengah selatan dengan batas-batas :

- Utara : Kecamatan Dringu
- Timur : Kecamatan Banyuwang
- Selatan : Kabupaten Lumajang
- Barat : Kecamatan Leces

Ditinjau dari ketinggian diatas permukaan air laut, Kecamatan Tegalsiwalan berada pada ketinggian 25 sampai 160 meter, yakni terdiri dari dataran rendah dan sebagian dataran tinggi.

Iklm di kawasan Kecamatan Tegalsiwalan sebagaimana Kecamatan lain di Kabupaten Probolinggo. Kecamatan Tegalsiwalan beriklim tropis yang terbagi menjadi dua musim yakni musim penghujan dan musim kemarau. Musim penghujan terjadi pada bulan Oktober sampai April dan musim kemarau pada bulan April sampai Oktober.

Sedangkan keadaan iklim umumnya ditinjau dengan indikator curah hujan adalah sebagai berikut :

- Curah hujan terbesar : 587 mmHg.
- Curah hujan terkecil : 3 mmHg.
- Jumlah hari hujan : 55 hari
- Curah hujan setahun : 2162 mmHg.

Temperatur udara di Kecamatan Tegalsiwalan seperti Kecamatan lainnya yang berketinggian 0-160 meter di atas permukaan air laut suhu udaranya relatif panas sebagaimana daerah dataran rendah pada umumnya.

1.2. Luas Wilayah Kecamatan Per Desa (Hektar)

<i>Desa</i>	<i>Tanah Sawah</i>	<i>Tanah Kering</i>	<i>Jumlah</i>
1. MALASAN WETAN	0.000	312.255	312.255
2. GUNUNGBEKEL	0.000	359.000	359.000
3. TEGALSONO	0.000	406.450	406.450
4. BULUJARAN KIDUL	0.000	396.000	396.000
5. BULUJARAN LOR	146.000	198.717	344.717
6. PARAS	103.000	405.000	508.000
7. TEGALSIWALAN	108.000	314.723	422.723
8. BANJARSAWAH	51.000	260.498	311.498
9. SUMBERBULU	154.000	38.289	192.289
10. SUMBERKLEDUNG	201.000	55.267	256.267
11. BLADO KULON	296.000	237.065	533.065
12. TEGALMOJO	101.000	30.300	131.300
<i>Jumlah</i>	<i>1,160.000</i>	<i>3,013.564</i>	<i>4,173.564</i>

Sumber data : Registrasi

1.3. Luas Tanah Sawah Per Desa (Hektar)

Desa	Irigasi		Sederhana	Tadah Hujan	Jumlah
	Teknis	1/2 Teknis			
1. MALASAN WETAN	-	-	-	-	0.000
2. GUNUNGBEKEL	-	-	-	-	0.000
3. TEGALSONO	-	-	-	-	0.000
4. BULUJARAN KIDUL	-	-	-	-	0.000
5. BULUJARAN LOR	146.00	-	-	-	146.000
6. PARAS	57.00	-	-	46.00	103.000
7. TEGALSIWALAN	108.00	-	-	-	108.000
8. BANJARSAWAH	51.00	-	-	-	51.000
9. SUMBERBULU	154.00	-	-	-	154.000
10. SUMBERKLEDUNG	201.00	-	-	-	201.000
11. BLADO KULON	254.00	42.00	-	-	296.000
12. TEGALMOJO	-	101.00	-	-	101.000
<i>Jumlah</i>	971.00	143.00	0.00	46.00	1,160.000

Sumber data : Registrasi

1.4. Luas Tanah Kering Per Desa (Hektar)

<i>Desa</i>	<i>Bangunan/ Pekarangan</i>	<i>Tegalan</i>	<i>Tambak</i>	<i>Kolam</i>
1. MALASAN WETAN	37.000	273.000	-	-
2. GUNUNGBEKEL	28.000	328.000	-	-
3. TEGALSONO	54.000	344.000	-	-
4. BULUJARAN KIDUL	81.100	304.716	-	-
5. BULUJARAN LOR	26.000	167.000	-	-
6. PARAS	38.742	354.000	-	-
7. TEGALSIWALAN	93.717	210.161	-	-
8. BANJARSAWAH	49.044	202.000	-	1.000
9. SUMBERBULU	29.000	2.089	-	-
10. SUMBERKLEDUNG	19.165	27.200	-	0.160
11. BLADO KULON	65.000	163.000	-	1.000
12. TEGALMOJO	8.800	16.945	-	-
<i>Jumlah</i>	529.568	2,392.111	-	2.160

Sumber data : Registrasi

Lanjutan Tabel I.4.

<i>Desa</i>	<i>Hutan Negara</i>	<i>Kuburan</i>	<i>Lain-Lain</i>	<i>Jumlah</i>
1. MALASAN WETAN	-	0.600	1.655	312.255
2. GUNUNGBEKEL	-	0.950	2.050	359.000
3. TEGALSONO	-	1.000	7.450	406.450
4. BULUJARAN KIDUL	-	0.740	9.444	396.000
5. BULUJARAN LOR	-	0.617	5.100	198.717
6. PARAS	-	0.800	11.458	405.000
7. TEGALSIWALAN	-	1.000	9.845	314.723
8. BANJARSAWAH	-	0.750	7.704	260.498
9. SUMBERBULU	-	0.700	6.500	38.289
10. SUMBERKLEDUNG	-	0.650	8.092	55.267
11. BLADO KULON	-	1.000	7.065	237.065
12. TEGALMOJO	-	0.450	4.105	30.300
<i>Jumlah</i>	-	9.257	80.468	3,013.564

Sumber data : Registrasi

1.5. Curah Hujan & Hari Hujan Per Bulan

Bulan	Sta.Sumberbulu		Sta.Jorongon	
	Curah Hujan	Hari Hujan	Curah Hujan	Hari Hujan
1. Januari	334	15	587	15
2. Februari	249	15	575	15
3. Maret	122	8	233	7
4. April	57	3	191	3
5. Mei	150	5	304	6
6. Juni	10	1	10	1
7. Juli	-	-	-	-
8. Agustus	-	-	-	-
9. September	-	-	-	-
10. Oktober	11	2	3	1
11. Nopember	72	2	111	2
12. Desember	75	4	148	3
	1080	55	2162	53

Sumber data : Dinas Pengairan Kec.

I.6. Curah Hujan Terbesar, Terkecil dan Rata-Rata Curah Hujan

	Curah Hujan	Curah Hujan	Hari Hujan
<i>Terbesar</i>			
- Ds.Sumberbulu	334		15
- Ds.Jorongon	587		15
<i>Terkecil</i>			
- Ds.Sumberbulu	10		1
- Ds.Jorongon	3		1
<i>Rata-rata per bulan</i>			
- Ds.Sumberbulu	90		4
- Ds.Jorongon	180		4
<i>Curah Hujan 1 tahun</i>			
- Ds.Sumberbulu	1080		55
- Ds.Jorongon	2162		53

Sumber data : Dinas Pengairan Kec.

Bab II Pemerintahan



II. PEMERINTAHAN*II.1. Banyaknya Dusun, RW, RT dan Tanah Kas Desa per desa*

<i>Desa</i>	<i>Dusun</i>	<i>RW</i>	<i>RT</i>
1. MALASAN WETAN	4	4	16
2. GUNUNGBEKEL	4	4	17
3. TEGALSONO	4	4	15
4. BULUJARAN KIDUL	5	5	17
5. BULUJARAN LOR	5	5	14
6. PARAS	8	8	23
7. TEGALSIWALAN	4	4	29
8. BANJARSAWAH	4	4	20
9. SUMBERBULU	5	5	27
10. SUMBERKLEDUNG	3	3	16
11. BLADO KULON	3	3	22
12. TEGALMOJO	4	4	4
<i>Jumlah</i>	53	53	220

Sumber data : Kantor Camat

II.2. Klasifikasi Desa Menurut Kriteria Per Desa

Desa	Klasifikasi Desa		
	Swadaya	Swakarya	Swasembada
1. MALASAN WETAN	-	-	1
2. GUNUNGBEKEL	-	-	1
3. TEGALSONO	-	-	1
4. BULUJARAN KIDUL	-	-	1
5. BULUJARAN LOR	-	-	1
6. PARAS	-	-	1
7. TEGALSIWALAN	-	-	1
8. BANJARSAWAH	-	-	1
9. SUMBERBULU	-	-	1
10. SUMBERKLEDUNG	-	-	1
11. BLADO KULON	-	-	1
12. TEGALMOJO	-	-	1
<i>Jumlah</i>	-	-	12

Sumber data : Kantor Camat

II.3. Kelengkapan Perangkat Pemerintahan Desa

Desa	Perangkat Desa			
	Kepala Desa	Sekdes	Kaur Pemerth	Kaur Pembang.
1. MALASAN WETAN	1	1	1	1
2. GUNUNGBEKEL	1	1	1	1
3. TEGALSONO	1	1	1	1
4. BULUJARAN KIDUL	1	1	1	1
5. BULUJARAN LOR	1	1	1	1
6. PARAS	1	1	1	1
7. TEGALSIWALAN	1	1	1	1
8. BANJARSAWAH	1	1	1	1
9. SUMBERBULU	1	1	1	1
10. SUMBERKLEDUNG	1	1	1	1
11. BLADO KULON	1	1	1	1
12. TEGALMOJO	1	1	1	1
Jumlah	12	12	12	12

Sumber data : Kantor Camat

Lanjutan Tabel II.3

Desa	Perangkat Desa				Jumlah
	Kaur Kesra	Kaur Keuangan	Kaur Umum	Kepala Dusun	
1. MALASAN WETAN	1	1	1	4	11
2. GUNUNGBEKEL	1	1	1	4	11
3. TEGALSONO	1	1	1	4	11
4. BULUJARAN KIDUL	1	1	1	5	12
5. BULUJARAN LOR	1	1	1	5	12
6. PARAS	1	1	1	8	15
7. TEGALSIWALAN	1	1	1	4	11
8. BANJARSAWAH	1	1	1	4	11
9. SUMBERBULU	1	1	1	5	12
10. SUMBERKLEDUNG	1	1	1	3	10
11. BLADO KULON	1	1	1	3	10
12. TEGALMOJO	1	1	1	4	11
<i>Jumlah</i>	12	12	12	53	137

Sumber data : Kantor Camat

Bab III Kependudukan



III. PENDUDUK*III.1. Jumlah Penduduk Menurut Kepadatan Per Desa*

<i>Desa</i>	<i>Luas (Km2)</i>	<i>Penduduk</i>	<i>Kepadatan</i>
1. MALASAN WETAN	3.12	2,740	877.49
2. GUNUNGBEKEL	3.59	1,896	528.13
3. TEGALSONO	4.06	2,580	634.76
4. BULUJARAN KIDUL	3.96	2,326	587.37
5. BULUJARAN LOR	3.45	3,184	923.66
6. PARAS	5.08	3,208	631.50
7. TEGALSIWALAN	4.23	4,786	1,132.18
8. BANJARSAWAH	3.11	3,585	1,150.89
9. SUMBERBULU	1.92	3,353	1,743.73
10. SUMBERKLEDUNG	2.56	2,525	985.30
11. BLADO KULON	5.33	4,835	907.02
12. TEGALMOJO	1.31	750	571.21
<i>Jumlah</i>	<i>41.74</i>	<i>35,768</i>	<i>857.01</i>

Sumber Data : Registrasi

III.2. Jumlah Rumahtangga dan Penduduk Per Desa

<i>Desa</i>	<i>Jumlah Rumah Tangga</i>	<i>Jumlah Penduduk</i>	<i>Rata-rata per RT</i>
1. MALALSAN WETAN	774	2,740	4
2. GUNUNGBEKEL	454	1,896	4
3. TEGALSONO	664	2,580	4
4. BULUJARAN KIDUL	686	2,326	3
5. BULUJARAN LOR	958	3,184	3
6. PARAS	909	3,208	4
7. TEGALSIWALAN	1,200	4,786	4
8. BANJARSAWAH	993	3,585	4
9. SUMBERBULU	917	3,353	4
10. SUMBERKLEDUNG	717	2,525	4
11. BLADO KULON	1,447	4,835	3
12. TEGALMOJO	260	750	3
<i>Jumlah</i>	<i>9,979</i>	<i>35,768</i>	<i>4</i>

Sumber Data : Registrasi

III.3. Penduduk menurut Jenis Kelamin & Sex Ratio Per Desa

<i>Desa</i>	<i>Laki-laki</i>	<i>Wanita</i>	<i>Jumlah</i>	<i>Sex Ratio</i>
1. MALASAN WETAN	1,319	1,421	2,740	107.73
2. GUNUNGBEKEL	840	1,056	1,896	125.71
3. TEGALSONO	1,231	1,349	2,580	109.59
4. BULUJARAN KIDUL	1,026	1,300	2,326	126.71
5. BULUJARAN LOR	1,569	1,615	3,184	102.93
6. PARAS	1,512	1,696	3,208	112.17
7. TEGALSIWALAN	2,323	2,463	4,786	106.03
8. BANJARSAWAH	1,783	1,802	3,585	101.07
9. SUMBERBULU	1,615	1,738	3,353	107.62
10. SUMBERKLEDUNG	1,255	1,270	2,525	101.20
11. BLADO KULON	2,265	2,570	4,835	113.47
12. TEGALMOJO	364	386	750	106.04
<i>Jumlah</i>	<i>17,102</i>	<i>18,666</i>	<i>35,768</i>	<i>109.15</i>

Sumber Data : Registrasi

III.4. Angka Kelahiran Kasar Per Desa

<i>Desa</i>	<i>Penduduk Juni 2009</i>	<i>Jumlah Kelahiran</i>	<i>CBR</i>
1. MALASAN WETAN	3,032	11	3.63
2. GUNUNGBEKEL	1,874	9	4.80
3. TEGALSONO	2,563	10	3.90
4. BULUJARAN KIDUL	2,454	12	4.89
5. BULUJARAN LOR	3,149	14	4.45
6. PARAS	3,212	16	4.98
7. TEGALSIWALAN	4,270	21	4.92
8. BANJARSAWAH	3,657	19	5.20
9. SUMBERBULU	3,496	17	4.86
10. SUMBERKLEDUNG	2,452	13	5.30
11. BLADO KULON	4,848	24	4.95
12. TEGALMOJO	831	8	9.63
<i>Jumlah</i>	<i>35,838</i>	<i>174</i>	<i>4.86</i>

Sumber Data : Registrasi

III.5. Angka Kematian Kasar Per Desa

<i>Desa</i>	<i>Penduduk Juni 2009</i>	<i>Jumlah Kematian</i>	<i>CDR</i>
1. MALASAN WETAN	3,032	7	2.31
2. GUNUNGBEKEL	1,874	6	3.20
3. TEGALSONO	2,563	7	2.73
4. BULUJARAN KIDUL	2,454	8	3.26
5. BULUJARAN LOR	3,149	11	3.49
6. PARAS	3,212	10	3.11
7. TEGALSIWALAN	4,270	12	2.81
8. BANJARSAWAH	3,657	10	2.73
9. SUMBERBULU	3,496	9	2.57
10. SUMBERKLEDUNG	2,452	11	4.49
11. BLADO KULON	4,848	16	3.30
12. TEGALMOJO	831	7	8.42
<i>Jumlah</i>	<i>35,838</i>	<i>114</i>	<i>3.18</i>

Sumber Data : Registrasi

III.6. Banyaknya Kejadian Migrasi Per Desa

Desa	Kejadian Migrasi			
	Datang		Pindah	
	L	P	L	P
1. MALASAN WETAN	3	4	2	4
2. GUNUNGBEKEL	2	3	2	3
3. TEGALSONO	4	6	3	3
4. BULUJARAN KIDUL	5	5	2	3
5. BULUJARAN LOR	7	6	4	5
6. PARAS	5	7	2	3
7. TEGALSIWALAN	8	9	6	3
8. BANJARSAWAH	10	8	7	4
9. SUMBERBULU	7	6	3	4
10. SUMBERKLEDUNG	6	7	3	3
11. BLADO KULON	8	12	8	11
12. TEGALMOJO	3	4	2	2
<i>Jumlah</i>	68	77	44	48

Sumber Data : Registrasi

III.7. Penduduk menurut kelompok Umur

Desa	0 - 4		5 - 9	
	L	P	L	P
1. MALASAN WETAN	117	126	113	122
2. GUNUNGBEKEL	75	94	72	91
3. TEGALSONO	109	120	106	116
4. BULUJARAN KIDUL	91	115	88	111
5. BULUJARAN LOR	139	143	135	138
6. PARAS	134	151	130	145
7. TEGALSIWALAN	206	219	199	211
8. BANJARSAWAH	158	160	153	154
9. SUMBERBULU	143	154	138	149
10. SUMBERKLEDUNG	111	113	108	109
11. BLADO KULON	201	228	194	220
12. TEGALMOJO	32	34	31	33
<i>Jumlah</i>	1519	1658	1466	1600

Sumber Data : Registrasi

Lanjutan Tabel III.7

Desa	10 - 14		15 - 19	
	L	P	L	P
1. MALASAN WETAN	108	117	117	126
2. GUNUNGBEKEL	69	87	75	94
3. TEGALSONO	101	111	109	120
4. BULUJARAN KIDUL	84	107	91	115
5. BULUJARAN LOR	129	133	139	143
6. PARAS	124	139	134	151
7. TEGALSIWALAN	191	202	206	219
8. BANJARSAWAH	147	148	158	160
9. SUMBERBULU	133	143	143	154
10. SUMBERKLEDUNG	103	104	111	113
11. BLADO KULON	186	211	201	228
12. TEGALMOJO	30	32	32	34
Jumlah	1406	1534	1518	1657

Sumber Data : Registrasi

Lanjutan Tabel III.7

Desa	20 - 24		25 - 29	
	L	P	L	P
1. MALASAN WETAN	111	120	127	136
2. GUNUNGBEKEL	71	89	81	101
3. TEGALSONO	104	114	118	130
4. BULUJARAN KIDUL	87	110	99	125
5. BULUJARAN LOR	133	136	151	155
6. PARAS	128	143	145	163
7. TEGALSIWALAN	196	208	223	236
8. BANJARSAWAH	151	152	171	173
9. SUMBERBULU	136	147	155	167
10. SUMBERKLEDUNG	106	107	120	122
11. BLADO KULON	191	217	217	247
12. TEGALMOJO	31	33	35	37
Jumlah	1445	1577	1642	1792

Sumber Data : Registrasi

Lanjutan Tabel III.7

Desa	30 - 34		35 - 39	
	L	P	L	P
1. MALASAN WETAN	112	121	114	123
2. GUNUNGBEKEL	71	90	73	91
3. TEGALSONO	105	115	106	116
4. BULUJARAN KIDUL	87	111	89	112
5. BULUJARAN LOR	134	137	135	139
6. PARAS	129	144	131	146
7. TEGALSIWALAN	198	210	201	213
8. BANJARSAWAH	152	153	154	156
9. SUMBERBULU	137	148	139	150
10. SUMBERKLEDUNG	107	108	108	110
11. BLADO KULON	193	219	196	222
12. TEGALMOJO	31	33	31	33
Jumlah	1455	1588	1477	1612

Sumber Data : Registrasi

Lanjutan Tabel III.7

Desa	40 - 44		45 - 49	
	L	P	L	P
1. MALASAN WETAN	95	102	76	82
2. GUNUNGBEKEL	60	76	48	61
3. TEGALSONO	89	97	71	78
4. BULUJARAN KIDUL	74	93	59	75
5. BULUJARAN LOR	113	116	90	93
6. PARAS	109	122	87	97
7. TEGALSIWALAN	167	177	134	142
8. BANJARSAWAH	128	130	102	104
9. SUMBERBULU	116	125	93	100
10. SUMBERKLEDUNG	90	91	72	73
11. BLADO KULON	163	185	130	148
12. TEGALMOJO	26	28	21	22
<i>Jumlah</i>	1230	1342	983	1073

Sumber Data : Registrasi

Lanjutan Tabel III.7

Desa	50 - 54		55 - 59	
	L	P	L	P
1. MALASAN WETAN	59	64	46	49
2. GUNUNGBEKEL	38	48	29	37
3. TEGALSONO	55	61	43	47
4. BULUJARAN KIDUL	46	59	36	45
5. BULUJARAN LOR	71	73	55	56
6. PARAS	68	76	53	59
7. TEGALSIWALAN	105	111	81	86
8. BANJARSAWAH	80	81	62	63
9. SUMBERBULU	73	78	56	60
10. SUMBERKLEDUNG	57	57	44	44
11. BLADO KULON	102	116	79	89
12. TEGALMOJO	16	17	13	13
Jumlah	770	841	594	649

Sumber Data : Registrasi

Lanjutan Tabel III.7

Desa	60 - 64		65 - 69	
	L	P	L	P
1. MALASAN WETAN	45	49	29	31
2. GUNUNGBEKEL	29	36	18	23
3. TEGALSONO	42	46	27	29
4. BULUJARAN KIDUL	35	44	22	28
5. BULUJARAN LOR	54	55	34	35
6. PARAS	52	58	33	37
7. TEGALSIWALAN	79	84	50	53
8. BANJARSAWAH	61	62	39	39
9. SUMBERBULU	55	59	35	38
10. SUMBERKLEDUNG	43	43	27	28
11. BLADO KULON	77	88	49	56
12. TEGALMOJO	12	13	8	8
<i>Jumlah</i>	584	637	371	405

Sumber Data : Registrasi

Lanjutan Tabel III.7

Desa	70 - 74		75 +	
	L	P	L	P
1. MALASAN WETAN	21	23	28	30
2. GUNUNGBEKEL	14	17	18	22
3. TEGALSONO	20	22	26	29
4. BULUJARAN KIDUL	17	21	22	28
5. BULUJARAN LOR	25	26	33	34
6. PARAS	25	28	32	36
7. TEGALSIWALAN	38	40	49	52
8. BANJARSAWAH	29	29	38	38
9. SUMBERBULU	26	28	34	37
10. SUMBERKLEDUNG	20	21	27	27
11. BLADO KULON	37	42	48	55
12. TEGALMOJO	6	6	8	8
Jumlah	277	303	364	397

Sumber Data : Registrasi

Lanjutan Tabel III.7

Desa	JUMLAH		Jumlah
	L	P	
1. MALASAN WETAN	1,319	1,421	2,740
2. GUNUNGBEKEL	840	1,056	1,896
3. TEGALSONO	1,231	1,349	2,580
4. BULUJARAN KIDUL	1,026	1,300	2,326
5. BULUJARAN LOR	1,569	1,615	3,184
6. PARAS	1,512	1,696	3,208
7. TEGALSIWALAN	2,323	2,463	4,786
8. BANJARSAWAH	1,783	1,802	3,585
9. SUMBERBULU	1,615	1,738	3,353
10. SUMBERKLEDUNG	1,255	1,270	2,525
11. BLADO KULON	2,265	2,570	4,835
12. TEGALMOJO	364	386	750
Jumlah	17,102	18,666	35,768

Sumber Data : Registrasi

III.8. Penduduk 10 Tahun Ke Atas Menurut Mata Pencaharian

Desa	Mata pencaharian						
	TNI/ Polri	PNS	Petani	Buruh Tani	Pedag ang	Buruh Indust ri	Usaha Ind. RT
1. MALASAN WETAN	8	18	779	190	83	12	7
2. GUNUNGBEKEL	-	2	1132	183	34	7	8
3. TEGALSONO	-	2	1260	312	64	8	6
4. BULUJARAN KIDUL	-	3	992	459	50	13	8
5. BULUJARAN LOR	-	17	1146	218	76	32	13
6. PARAS	2	6	1469	370	83	20	17
7. TEGALSIWALAN	3	22	1162	568	127	53	33
8. BANJARSAWAH	-	16	943	467	92	69	30
9. SUMBERBULU	2	59	482	192	220	35	19
10. SUMBERKLEDUNG	2	14	611	270	71	20	14
11. BLADO KULON	2	23	1961	773	239	73	52
12. TEGALMOJO	-	6	72	45	20	15	7
<i>Jumlah</i>	19	188	12009	4047	1159	357	214

Sumber Data : Registrasi

Lanjutan Tabel III.8

Desa	Mata pencaharian					Jumlah
	Jasa Angkutan	Jasa	Pensiunan	Buruh Bangunan	Lainnya	
1. MALASAN WETAN	13	16	19	47	530	1,722
2. GUNUNGBEKEL	3	4	-	20	217	1,610
3. TEGALSONO	5	8	1	45	406	2,117
4. BULUJARAN KIDUL	6	10	2	69	460	2,072
5. BULUJARAN LOR	18	13	11	76	876	2,496
6. PARAS	14	17	5	64	617	2,684
7. TEGALSIWALAN	43	26	11	112	1,217	3,377
8. BANJARSAWAH	45	14	16	76	1,026	2,794
9. SUMBERBULU	50	16	48	30	1,247	2,400
10. SUMBERKLEDUNG	26	7	7	26	729	1,797
11. BLADO KULON	67	26	15	137	1,336	4,704
12. TEGALMOJO	6	5	3	10	401	590
<i>Jumlah</i>	296	162	138	571	9062	28363

Sumber Data : Registrasi

III.9. Penduduk 5 tahun ke atas menurut Pendidikan Yang Ditamatkan

Desa	Tidak Sekolah	Tidak Tamat SD	Tamat SD
1. MALASAN WETAN	1,159	761	501
2. GUNUNGBEKEL	640	475	445
3. TEGALSONO	1,050	562	598
4. BULUJARAN KIDUL	1,029	679	439
5. BULUJARAN LOR	1,143	686	867
6. PARAS	1,439	731	662
7. TEGALSIWALAN	1,846	912	1012
8. BANJARSAWAH	1,704	530	716
9. SUMBERBULU	1,020	272	1432
10. SUMBERKLEDUNG	833	263	938
11. BLADO KULON	756	1948	1346
12. TEGALMOJO	46	146	378
<i>Jumlah</i>	12665	7965	8801

Sumber Data : Registrasi

Lanjutan Tabel III.9.

Desa	Tamat SMTP	Tamat SMTA	Tamat Akademi/PT
1. MALASAN WETAN	59	27	6
2. GUNUNGBEKEL	27	6	-
3. TEGALSONO	21	5	-
4. BULUJARAN KIDUL	18	14	-
5. BULUJARAN LOR	102	56	7
6. PARAS	56	42	5
7. TEGALSIWALAN	109	73	22
8. BANJARSAWAH	88	52	15
9. SUMBERBULU	173	180	27
10. SUMBERKLEDUNG	120	76	13
11. BLADO KULON	149	127	22
12. TEGALMOJO	53	33	7
<i>Jumlah</i>	975	691	124

Sumber Data : Registrasi

Bab IV Sosial



IV. SOSIAL*IV.1. Banyaknya TK, Guru dan Murid*

<i>Desa</i>	<i>Lembaga</i>	<i>Guru</i>	<i>Murid</i>
1. MALASAN WETAN	-	-	-
2. GUNUNGBEKEL	-	-	-
3. TEGALSONO	-	-	-
4. BULUJARAN KIDUL	1	2	17
5. BULUJARAN LOR	1	4	56
6. PARAS	1	2	39
7. TEGALSIWALAN	3	13	121
8. BANJARSAWAH	1	3	25
9. SUMBERBULU	1	3	40
10. SUMBERKLEDUNG	1	4	65
11. BLADO KULON	1	3	22
12. TEGALMOJO	-	-	-
<i>Jumlah</i>	<i>10</i>	<i>34</i>	<i>385</i>

Sumber data : CABDIN DIKNAS Kecamatan

IV.2. Banyaknya SD, Guru dan Murid Menurut Status

Desa	Lembaga		Guru	Murid
	N	S		
1. MALASAN WETAN	3	-	26	375
2. GUNUNGBEKEL	3	-	28	228
3. TEGALSONO	2	1	10	90
4. BULUJARAN KIDUL	1	-	9	132
5. BULUJARAN LOR	2	-	23	444
6. PARAS	1	-	9	108
7. TEGALSIWALAN	2	1	27	369
8. BANJARSAWAH	2	-	24	197
9. SUMBERBULU	2	-	22	224
10. SUMBERKLEDUNG	2	-	22	249
11. BLADO KULON	2	-	24	190
12. TEGALMOJO	1	-	7	13
<i>Jumlah</i>	23	2	231	2619

Sumber data : CABDIN DIKNAS Kecamatan

IV.3. Banyaknya SLTP, Guru dan Murid Menurut Status

Desa	Lembaga		Guru	Murid
	N	S		
1. MALASAN WETAN	-	-	-	-
2. GUNUNGBEKEL	-	-	-	-
3. TEGALSONO	-	-	-	-
4. BULUJARAN KIDUL	-	-	-	-
5. BULUJARAN LOR	1	-	15	346
6. PARAS	-	-	-	-
7. TEGALSIWALAN	-	-	-	-
8. BANJARSAWAH	-	-	-	-
9. SUMBERBULU	1	-	21	457
10. SUMBERKLEDUNG	-	-	-	-
11. BLADO KULON	-	-	-	-
12. TEGALMOJO	-	-	-	-
<i>Jumlah</i>	2	0	36	803

Sumber data : Sekolah Ybs

-

IV.4. Banyaknya Raudlatul Atfal (RA), Guru dan Murid

Desa	Lembaga	Guru	Murid
1. MALASAN WETAN	1	4	30
2. GUNUNGBEKEL	-	-	-
3. TEGALSONO	3	12	52
4. BULUJARAN KIDUL	-	-	-
5. BULUJARAN LOR	1	4	20
6. PARAS	1	3	27
7. TEGALSIWALAN	-	-	-
8. BANJARSAWAH	1	3	26
9. SUMBERBULU	-	-	-
10. SUMBERKLEDUNG	-	-	-
11. BLADO KULON	2	9	120
12. TEGALMOJO	1	4	32
<i>Jumlah</i>	10	39	307

IV.5. Banyaknya Madrasah Ibtida'iyah (MI), Guru dan Murid

Desa	MI		Guru	Murid
	N	S		
1. MALASAN WETAN	-	1	6	40
2. GUNUNGBEKEL	-	1	11	29
3. TEGALSONO	-	3	35	213
4. BULUJARAN KIDUL	-	1	14	84
5. BULUJARAN LOR	-	-	-	-
6. PARAS	-	2	20	110
7. TEGALSIWALAN	-	2	20	185
8. BANJARSAWAH	-	1	10	42
9. SUMBERBULU	-	1	13	148
10. SUMBERKLEDUNG	-	2	20	119
11. BLADO KULON	-	2	25	239
12. TEGALMOJO	-	1	14	100
<i>Jumlah</i>	-	17	188	1309

Sumber data : Sekolah Ybs

IV.6. Banyaknya Madrasah Tsanawiyah (MTs), Guru dan Murid

Desa	MTs		Guru	Murid
	N	S		
1. MALASAN WETAN	-	-	-	-
2. GUNUNGBEKEL	-	-	-	-
3. TEGALSONO	-	-	-	-
4. BULUJARAN KIDUL	-	-	-	-
5. BULUJARAN LOR	-	-	-	-
6. PARAS	-	-	-	-
7. TEGALSIWALAN	-	3	46	696
8. BANJARSAWAH	-	-	-	-
9. SUMBERBULU	-	-	-	-
10. SUMBERKLEDUNG	-	1	12	76
11. BLADO KULON	-	2	16	230
12. TEGALMOJO	-	1	13	188
<i>Jumlah</i>	-	7	87	1190

Sumber data : Sekolah Ybs

IV.7. Banyaknya Madrasah Aliyah (MA), Guru dan Murid

Desa	MA		Guru	Murid
	N	S		
1. MALASAN WETAN	-	-	-	-
2. GUNUNGBEKEL	-	-	-	-
3. TEGALSONO	-	-	-	-
4. BULUJARAN KIDUL	-	-	-	-
5. BULUJARAN LOR	-	-	-	-
6. PARAS	-	-	-	-
7. TEGALSIWALAN	-	3	42	401
8. BANJARSAWAH	-	-	-	-
9. SUMBERBULU	-	-	-	-
10. SUMBERKLEDUNG	-	-	-	-
11. BLADO KULON	-	-	-	-
12. TEGALMOJO	-	1	15	137
<i>Jumlah</i>	-	4	57	538

Sumber data : Sekolah Ybs

IV.8. Banyaknya Ponpes, Ustads dan Santri per desa

<i>Desa</i>	<i>Ponpes</i>	<i>Ustads</i>	<i>Santri</i>
1. MALASAN WETAN	-	-	-
2. GUNUNGBEKEL	-	-	-
3. TEGALSONO	-	-	-
4. BULUJARAN KIDUL	-	-	-
5. BULUJARAN LOR	-	-	-
6. PARAS	-	-	-
7. TEGALSIWALAN	3	38	760
8. BANJARSAWAH	-	-	-
9. SUMBERBULU	-	-	-
10. SUMBERKLEDUNG	2	24	212
11. BLADO KULON	-	-	-
12. TEGALMOJO	1	17	253
<i>Jumlah</i>	6	79	1225

Sumber data : Sekolah Ybs

IV.9. Partisipasi Sekolah Penduduk Usia Sekolah per desa

Desa	Umur 7 - 12 Tahun		
	Sekolah	Tidak Sekolah	Jumlah
1. MALASAN WETAN	471	-	471
2. GUNUNGBEKEL	295	-	295
3. TEGALSONO	442	-	442
4. BULUJARAN KIDUL	310	-	310
5. BULUJARAN LOR	444	-	444
6. PARAS	506	-	506
7. TEGALSIWALAN	512	-	512
8. BANJARSAWAH	850	-	850
9. SUMBERBULU	540	-	540
10. SUMBERKLEDUNG	419	-	419
11. BLADO KULON	725	-	725
12. TEGALMOJO	140	-	140
Jumlah	5,654	0	5,654

Sumber data : Diknas Kec.

IV. 10. Fasilitas Kesehatan Per Desa

Desa	Rumah Sakit	Puskesmas	Puskesmas Pembantu	Polindes
1. MALASAN WETAN	-	-	1	-
2. GUNUNGBEKEL	-	-	-	1
3. TEGALSONO	-	-	-	1
4. BULUJARAN KIDUL	-	-	-	1
5. BULUJARAN LOR	-	-	1	-
6. PARAS	-	-	-	1
7. TEGALSIWALAN	-	1	-	-
8. BANJARSAWAH	-	-	-	1
9. SUMBERBULU	-	-	1	-
10. SUMBERKLEDUNG	-	-	-	1
11. BLADO KULON	-	-	1	-
12. TEGALMOJO	-	-	1	-
<i>Jumlah</i>	-	1	5	6

Sumber data : Puskesmas

Lanjutan Tabel : IV.10

Desa	Praktek Dokter	Posyandu	Pos KB
1. MALASAN WETAN	-	5	1
2. GUNUNGBEKEL	-	6	-
3. TEGALSONO	-	5	-
4. BULUJARAN KIDUL	-	4	-
5. BULUJARAN LOR	-	5	-
6. PARAS	-	6	-
7. TEGALSIWALAN	-	6	1
8. BANJARSAWAH	-	7	-
9. SUMBERBULU	-	5	1
10. SUMBERKLEDUNG	-	5	-
11. BLADO KULON	-	9	1
12. TEGALMOJO	-	2	-
<i>Jumlah</i>	-	65	4

Sumber data : Puskesmas

IV. 11. Banyaknya Tenaga Medis per desa

Desa	Dokter	Perawat	Mantri Kesehatan	Bidan Desa
1. MALASAN WETAN	-	1	-	-
2. GUNUNGBEKEL	-	-	-	1
3. TEGALSONO	-	-	-	1
4. BULUJARAN KIDUL	-	-	-	-
5. BULUJARAN LOR	-	1	-	-
6. PARAS	-	-	-	1
7. TEGALSIWALAN	1	2	-	-
8. BANJARSAWAH	-	-	-	1
9. SUMBERBULU	-	1	-	-
10. SUMBERKLEDUNG	-	-	-	1
11. BLADO KULON	-	1	-	-
12. TEGALMOJO	-	1	-	-
<i>Jumlah</i>	1	7	0	5

Sumber data : Puskesmas

Lanjutan tabel IV.11

<i>Desa</i>	<i>Bidan</i>	<i>Dukun Bayi</i>
1. MALASAN WETAN	-	-
2. GUNUNGBEKEL	-	1
3. TEGALSONO	-	1
4. BULUJARAN KIDUL	-	-
5. BULUJARAN LOR	1	1
6. PARAS	-	1
7. TEGALSIWALAN	1	3
8. BANJARSAWAH	-	-
9. SUMBERBULU	1	1
10. SUMBERKLEDUNG	-	-
11. BLADO KULON	1	1
12. TEGALMOJO	1	-
<i>Jumlah</i>	5	9

Sumber data : Puskesmas

IV.12. Banyaknya Pasien yang berobat ke Puskesmas per bulan

Bulan	Askes	Umum		Jumlah
		Bayar	Tidak Bayar	
Januari	142	1,208	1,132	2,482
Pebruari	133	1,089	1,388	2,610
Maret	105	1,124	1,080	2,309
April	138	1,182	1,445	2,765
Mei	129	1,210	1,259	2,598
Juni	136	1,180	1,109	2,425
Juli	87	1,181	974	2,242
Agustus	96	1,246	1,067	2,409
September	69	1,086	855	2,010
Oktober	118	1,236	1,176	2,530
Nopember	74	1,134	1,000	2,208
Desember	82	771	934	1,787
Jumlah	1,309	13,647	13,419	28,375

Sumber data : Puskesmas

*IV.13. Banyaknya Pasien yang berobat ke Puskesmas
menurut jenis penyakit*

<i>Bulan</i>	<i>Jenis Penyakit</i>		
	<i>Asma</i>	<i>Pegal/Linu</i>	<i>Diare</i>
<i>Januari</i>	44	399	175
<i>Pebruari</i>	38	280	164
<i>Maret</i>	55	246	131
<i>April</i>	25	140	108
<i>Mei</i>	14	165	98
<i>Juni</i>	26	320	108
<i>Juli</i>	38	209	130
<i>Agustus</i>	35	270	168
<i>September</i>	48	215	160
<i>Oktober</i>	23	246	167
<i>Nopember</i>	20	214	146
<i>Desember</i>	28	290	118
<i>Jumlah</i>	394	2,994	1,673

Sumber data : Puskesmas

Lanjutan tabel IV.13.

<i>Bulan</i>	<i>Jenis Penyakit</i>		
	<i>Mata</i>	<i>Kecelakaan</i>	<i>Tek. Darah Tinggi</i>
<i>Januari</i>	54	75	44
<i>Pebruari</i>	43	72	30
<i>Maret</i>	41	68	32
<i>April</i>	44	21	27
<i>Mei</i>	45	31	26
<i>Juni</i>	34	33	19
<i>Juli</i>	44	51	42
<i>Agustus</i>	50	50	39
<i>September</i>	34	46	44
<i>Oktober</i>	30	47	37
<i>Nopember</i>	32	38	34
<i>Desember</i>	39	33	34
<i>Jumlah</i>	490	565	408

Sumber data : Puskesmas

Lanjutan tabel IV.13.

<i>Bulan</i>	<i>Jenis Penyakit</i>		<i>Jumlah</i>
	<i>Gatal</i>	<i>Lainnya</i>	
<i>Januari</i>	205	1,486	2,482
<i>Pebruari</i>	204	1,779	2,610
<i>Maret</i>	176	1,560	2,309
<i>April</i>	114	2,286	2,765
<i>Mei</i>	118	2,101	2,598
<i>Juni</i>	87	1,798	2,425
<i>Juli</i>	137	1,591	2,242
<i>Agustus</i>	165	1,632	2,409
<i>September</i>	120	1,343	2,010
<i>Oktober</i>	11	1,969	2,530
<i>Nopember</i>	161	1,563	2,208
<i>Desember</i>	135	1,110	1,787
<i>Jumlah</i>	1,633	20,218	28,375

Sumber data : Puskesmas

IV.14. Pencapaian Peserta KB Aktif Menurut Jenis Kontrasepsi

Desa	PUS	Jenis Kontrasepsi		
		IUD	MOW	MOP
1. MALASAN WETAN	698	27	43	16
2. GUNUNGBEKEL	605	12	4	12
3. TEGALSONO	740	8	11	6
4. BULUJARAN KIDUL	728	18	11	-
5. BULUJARAN LOR	890	40	79	6
6. PARAS	885	29	130	27
7. TEGALSIWALAN	1,031	39	60	29
8. BANJARSAWAH	908	45	39	15
9. SUMBERBULU	920	21	85	2
10. SUMBERKLEDUNG	644	24	26	4
11. BLADO KULON	1,165	83	98	3
12. TEGALMOJO	317	9	9	6
<i>Jumlah</i>	9,531	355	595	123

Sumber data : KB Kecamatan

Lanjutan Tabel IV.14.

Desa	Jenis Kontrasepsi		
	IMPLAN	SUNTIK	PIL
1. MALASAN WETAN	99	42	263
2. GUNUNGBEKEL	26	92	236
3. TEGALSONO	96	162	248
4. BULUJARAN KIDUL	96	131	248
5. BULUJARAN LOR	166	127	234
6. PARAS	183	115	158
7. TEGALSIWALAN	144	180	299
8. BANJARSAWAH	95	203	232
9. SUMBERBULU	128	251	158
10. SUMBERKLEDUNG	88	104	210
11. BLADO KULON	92	226	216
12. TEGALMOJO	15	42	118
Jumlah	1,228	1,645	2,737

Sumber data : KB Kecamatan

Lanjutan Tabel IV.14.

Desa	Jenis Kontrasepsi KONDOM	JUMLAH	%
1. MALASAN WETAN	3	493	70.63
2. GUNUNGBEKEL	2	384	63.47
3. TEGALSONO	-	531	71.76
4. BULUJARAN KIDUL	-	504	69.23
5. BULUJARAN LOR	2	654	73.48
6. PARAS	5	647	73.11
7. TEGALSIWALAN	5	756	73.33
8. BANJARSAWAH	1	630	69.38
9. SUMBERBULU	5	650	70.65
10. SUMBERKLEDUNG	5	461	71.58
11. BLADO KULON	-	718	61.63
12. TEGALMOJO	-	199	62.78
Jumlah	28	6,627	69.53

Sumber data : KB Kecamatan

IV.15. Banyak Peserta Keluarga Berencana Baru per desa tahun 2008

Desa	Perkiraan Peminat	Pencapaian Jenis Kontrasepsi		
		IUD	MOW	MOP
1. MALASAN WETAN	92	-	-	-
2. GUNUNGBEKEL	86	1	-	-
3. TEGALSONO	87	3	-	-
4. BULUJARAN KIDUL	93	1	-	-
5. BULUJARAN LOR	106	1	-	-
6. PARAS	98	4	3	-
7. TEGALSIWALAN	87	-	-	-
8. BANJARSAWAH	100	-	6	-
9. SUMBERBULU	91	2	1	-
10. SUMBERKLEDUNG	95	-	-	-
11. BLADO KULON	113	1	2	-
12. TEGALMOJO	44	-	1	-
<i>Jumlah</i>	1,092	13	13	0

Sumber data : KB Kecamatan

Lanjutan tabel IV.15

Desa	Pencapaian Jenis Kontrasepsi		
	IMPLAN	SUNTIK	PIL
1. MALASAN WETAN	11	32	11
2. GUNUNGBEKEL	15	55	53
3. TEGALSONO	10	54	46
4. BULUJARAN KIDUL	7	48	38
5. BULUJARAN LOR	-	38	43
6. PARAS	14	68	53
7. TEGALSIWALAN	-	44	29
8. BANJARSAWAH	31	45	35
9. SUMBERBULU	7	13	52
10. SUMBERKLEDUNG	6	15	32
11. BLADO KULON	7	39	51
12. TEGALMOJO	6	15	25
<i>Jumlah</i>	114	466	468

Sumber data : KB Kecamatan

Lanjutan tabel IV.15

Desa	Pencapaian Jenis Kontrasepsi		%
	KONDOM	JUMLAH	
1. MALASAN WETAN	-	54	58.70
2. GUNUNGBEKEL	3	127	147.67
3. TEGALSONO	-	113	129.89
4. BULUJARAN KIDUL	3	97	104.30
5. BULUJARAN LOR	-	82	77.36
6. PARAS	3	145	147.96
7. TEGALSIWALAN	-	73	83.91
8. BANJARSAWAH	6	123	123.00
9. SUMBERBULU	-	75	82.42
10. SUMBERKLEDUNG	-	53	55.79
11. BLADO KULON	5	105	92.92
12. TEGALMOJO	-	47	106.82
<i>Jumlah</i>	20	1,094	100.18

Sumber data : KB Kecamatan

IV.16. Banyaknya Keluarga menurut Tahap Kesejahteraan per desa

Desa	Pra KS	KS I	KS II	KS III	KS III Plus
1. MALASAN WETAN	269	321	278	35	3
2. GUNUNGBEKEL	262	182	101	83	10
3. TEGALSONO	311	364	113	50	7
4. BULUJARAN KIDUL	227	164	367	100	6
5. BULUJARAN LOR	253	249	412	113	10
6. PARAS	359	243	340	109	10
7. TEGALSIWALAN	381	459	244	173	17
8. BANJARSAWAH	325	293	126	225	18
9. SUMBERBULU	171	269	275	309	30
10. SUMBERKLEDUNG	174	205	219	148	10
11. BLADO KULON	453	226	768	80	19
12. TEGALMOJO	166	65	57	19	10
<i>Jumlah</i>	3,351	3,040	3,300	1,444	150

Sumber data : KB Kecamatan

IV. 17. Kejadian Nikah, Talak, Rujuk, dan Cerai Per Desa

Desa	Banyaknya Kejadian			
	Nikah	Talak	Rujuk	Cerai
1. MALASAN WETAN	38	1	-	-
2. GUNUNGBEKEL	14	-	-	1
3. TEGALSONO	23	-	-	1
4. BULUJARAN KIDUL	17	1	-	-
5. BULUJARAN LOR	25	2	-	1
6. PARAS	37	-	-	1
7. TEGALSIWALAN	33	1	-	2
8. BANJARSAWAH	22	1	-	-
9. SUMBERBULU	15	1	-	1
10. SUMBERKLEDUNG	20	1	-	-
11. BLADO KULON	46	2	-	-
12. TEGALMOJO	7	-	-	-
<i>Jumlah</i>	297	10	0	7

Sumber data : KUA Kec. TEGALSIWALAN

IV.18. Penduduk Menurut Agama Yang Dianut Per Desa

Desa	Agama					Jumlah
	Islam	K. Katolik	K. Protestan	Hindu	Budha	
1. MALASAN WETAN	2,740	-	-	-	-	2,740
2. GUNUNGBEKEL	1,896	-	-	-	-	1,896
3. TEGALSONO	2,580	-	-	-	-	2,580
4. BULUJARAN KIDUL	2,326	-	-	-	-	2,326
5. BULUJARAN LOR	3,178	6	-	-	-	3,184
6. PARAS	3,208	-	-	-	-	3,208
7. TEGALSIWALAN	4,779	4	3	-	-	4,786
8. BANJARSAWAH	3,569	12	4	-	-	3,585
9. SUMBERBULU	3,353	-	-	-	-	3,353
10. SUMBERKLEDUNG	2,525	-	-	-	-	2,525
11. BLADO KULON	4,829	2	4	-	-	4,835
12. TEGALMOJO	750	-	-	-	-	750
<i>Jumlah</i>	35,733	24	11	-	-	35,768

Sumber data : KUA Kec. TEGALSIWALAN

IV.19. Banyaknya Tempat Ibadah Menurut Jenis Per Desa

Desa	Masjid	Langgar	Gereja	Pura
1. MALASAN WETAN	2	13	-	-
2. GUNUNGBEKEL	2	17	-	-
3. TEGALSONO	3	25	-	-
4. BULUJARAN KIDUL	5	27	-	-
5. BULUJARAN LOR	4	32	-	-
6. PARAS	6	24	-	-
7. TEGALSIWALAN	4	23	-	-
8. BANJARSAWAH	4	20	-	-
9. SUMBERBULU	4	18	-	-
10. SUMBERKLEDUNG	2	15	-	-
11. BLADO KULON	7	52	-	-
12. TEGALMOJO	1	8	-	-
<i>Jumlah</i>	44	274	-	-


Sumber data : KUA Kec. TEGALSIWALAN

IV.20. Banyaknya Jama'ah Haji Tahun 2009

<i>Desa</i>	<i>Laki-laki</i>	<i>Perempuan</i>	<i>Jumlah</i>
1. MALASAN WETAN	1	-	1
2. GUNUNGBEKEL	-	-	-
3. TEGALSONO	-	-	-
4. BULUJARAN KIDUL	-	-	-
5. BULUJARAN LOR	-	-	-
6. PARAS	-	-	-
7. TEGALSIWALAN	3	2	5
8. BANJARSAWAH	1	1	2
9. SUMBERBULU	-	-	-
10. SUMBERKLEDUNG	-	-	-
11. BLADO KULON	-	-	-
12. TEGALMOJO	-	1	1
<i>Jumlah</i>	5	4	9

Sumber data : KUA Kec. TEGALSIWALAN

Bab V Pertanian



V. PERTANIAN*V.1. Luas Tanam, Panen dan Produksi Tanaman Padi*

Desa	Luas (Ha)		Produksi (Ton)	Rata-rata
	Tanam	Panen		Produksi (Kw/Ha)
1. MALASAN WETAN	9	8	42.00	52.50
2. GUNUNGBEKEL	13	12	57.00	47.50
3. TEGALSONO	15	15	90.00	60.00
4. BULUJARAN KIDUL	10	10	55.00	55.00
5. BULUJARAN LOR	146	146	912.00	62.47
6. PARAS	105	92	575.00	62.50
7. TEGALSIWALAN	108	108	702.00	65.00
8. BANJARSAWAH	51	50	312.00	62.40
9. SUMBERBULU	151	147	956.00	65.03
10. SUMBERKLEDUNG	195	195	1,274.00	65.33
11. BLADO KULON	259	259	1,619.00	62.51
12. TEGALMOJO	97	97	606.00	62.47
<i>Jumlah</i>	1,159	1,139	7,200	63.21

Sumber data : Mantri Pertanian Kecamatan

V.2. Luas Tanam, Panen dan Produksi Tanaman Jagung

Desa	Luas (Ha)		Produksi (Ton)	Rata-rata Produksi (Kw/Ha)
	Tanam	Panen		
1. MALASAN WETAN	273	273	3,071.00	112.49
2. GUNUNGBEKEL	325	325	3,575.00	110.00
3. TEGALSONO	340	340	3,825.00	112.50
4. BULUJARAN KIDUL	300	298	2,980.00	100.00
5. BULUJARAN LOR	320	320	3,280.00	102.50
6. PARAS	432	430	4,838.00	112.51
7. TEGALSIWALAN	348	348	3,567.00	102.50
8. BANJARSAWAH	235	232	2,450.00	105.60
9. SUMBERBULU	80	78	897.00	115.00
10. SUMBERKLEDUNG	81	80	860.00	107.50
11. BLADO KULON	455	452	4,859.00	107.50
12. TEGALMOJO	61	60	675.00	112.50
<i>Jumlah</i>	3,250	3,236	34,877	107.78

Sumber data : Mantri Pertanian Kecamatan

V.3. Luas Tanam, Panen dan Produksi Kacang Tanah

Desa	Luas (Ha)		Produksi (Ton)	Rata-rata Produksi (Kw/Ha)
	Tanam	Panen		
1. MALASAN WETAN	110	109	146.00	13.39
2. GUNUNGBEKEL	126	126	158.00	12.54
3. TEGALSONO	137	137	164.00	11.97
4. BULUJARAN KIDUL	120	117	205.00	17.52
5. BULUJARAN LOR	65	65	114.00	17.54
6. PARAS	140	129	194.00	15.04
7. TEGALSIWALAN	84	63	95.00	15.08
8. BANJARSAWAH	81	49	61.00	12.45
9. SUMBERBULU	-	-	-	-
10. SUMBERKLEDUNG	-	-	-	-
11. BLADO KULON	67	47	82.00	17.45
12. TEGALMOJO	-	-	-	-
<i>Jumlah</i>	930	842	1,219	14.48

Sumber data : Mantri Pertanian Kecamatan

V.4. Luas Tanam, Panen dan Produksi Tanaman Kedele

Desa	Luas (Ha)		Produksi (Ton)	Rata-rata Produksi (Kw/Ha)
	Tanam	Panen		
1. MALASAN WETAN	104	104	105.00	10.10
2. GUNUNGBEKEL	190	190	193.00	10.16
3. TEGALSONO	200	200	189.00	9.45
4. BULUJARAN KIDUL	176	176	176.00	10.00
5. BULUJARAN LOR	-	-	-	-
6. PARAS	80	80	76.00	9.50
7. TEGALSIWALAN	76	76	75.00	9.87
8. BANJARSAWAH	72	72	72	10.00
9. SUMBERBULU	-	-	-	-
10. SUMBERKLEDUNG	-	-	-	-
11. BLADO KULON	-	-	-	-
12. TEGALMOJO	-	-	-	-
<i>Jumlah</i>	898	898	886	9.87

Sumber data : Mantri Pertanian Kecamatan

V.5. Luas Tanam, Panen dan Produksi Tanaman Ubi Kayu

Desa	Luas (Ha)		Produksi (Ton)	Rata-rata
	Tanam	Panen		Produksi (Kw/Ha)
1. MALASAN WETAN	92	92	1,104.00	120.00
2. GUNUNGBEKEL	118	118	1,416.00	120.00
3. TEGALSONO	167	167	2,087.00	124.97
4. BULUJARAN KIDUL	192	192	2,496.00	130.00
5. BULUJARAN LOR	92	92	1,127.00	122.50
6. PARAS	115	115	1,495.00	130.00
7. TEGALSIWALAN	72	72	972.00	135.00
8. BANJARSAWAH	60	60	795.00	132.50
9. SUMBERBULU	-	-	-	-
10. SUMBERKLEDUNG	8	8	110.00	137.50
11. BLADO KULON	150	150	1,878.00	125.20
12. TEGALMOJO	-	-	-	-
<i>Jumlah</i>	1,066	1,066	13,480	126.45

Sumber data : Mantri Pertanian Kecamatan

V.6. Luas Tanam dan produksi tanaman perkebunan

Desa	Kapuk Randu		Tembakau	
	Luas (Ha)	Panen (Kw)	Luas (Ha)	Panen (Kw)
1. MALASAN WETAN	24	82	-	-
2. GUNUNGBEKEL	31	85	-	-
3. TEGALSONO	31	74	-	-
4. BULUJARAN KIDUL	20	62	-	-
5. BULUJARAN LOR	-	-	-	-
6. PARAS	-	-	-	-
7. TEGALSIWALAN	12	41	-	-
8. BANJARSAWAH	-	-	-	-
9. SUMBERBULU	-	-	-	-
10. SUMBERKLEDUNG	7	20	-	-
11. BLADO KULON	-	-	-	-
12. TEGALMOJO	-	-	-	-
<i>Jumlah</i>	125	364	-	-

Sumber data : Mantri Pertanian Kecamatan

Lanjutan V.6.

Desa	Tebu		Kelapa	
	Luas (Ha)	Panen (Kw)	Luas (Ha)	Panen (Kw)
1. MALASAN WETAN	-	-	57	531
2. GUNUNGBEKEL	-	-	68	637
3. TEGALSONO	-	-	81	42
4. BULUJARAN KIDUL	-	-	58	48
5. BULUJARAN LOR	14	7	-	-
6. PARAS	1	0.5	-	-
7. TEGALSIWALAN	-	-	-	-
8. BANJARSAWAH	0.5	0.25	-	-
9. SUMBERBULU	2.9	1.45	-	-
10. SUMBERKLEDUNG	4.7	2.35	-	-
11. BLADO KULON	15	7.5	-	-
12. TEGALMOJO	11	5.5	-	-
<i>Jumlah</i>	49.1	24.55	264	1258

Sumber data : Mantri Pertanian Kecamatan

V.7. Banyaknya Ternak Besar Per Desa

Desa	Sapi		Kuda
	Perah	Potong	
1. MALASAN WETAN	9	538	-
2. GUNUNGBEKEL	-	574	-
3. TEGALSONO	-	617	-
4. BULUJARAN KIDUL	-	398	-
5. BULUJARAN LOR	6	299	3
6. PARAS	10	543	4
7. TEGALSIWALAN	4	501	2
8. BANJARSAWAH	-	349	1
9. SUMBERBULU	-	14	1
10. SUMBERKLEDUNG	-	75	1
11. BLADO KULON	-	327	4
12. TEGALMOJO	-	14	-
<i>Jumlah</i>	29	4,249	16

Sumber data : Petugas Tehnis Peternakan

V.8. Banyaknya Ternak Kecil Per Desa

<i>Desa</i>	<i>Kambing</i>	<i>Domba</i>	<i>Babi</i>
1. MALASAN WETAN	31	164	-
2. GUNUNGBEKEL	26	291	-
3. TEGALSONO	21	253	-
4. BULUJARAN KIDUL	19	236	-
5. BULUJARAN LOR	31	264	-
6. PARAS	39	229	-
7. TEGALSIWALAN	33	176	-
8. BANJARSAWAH	31	126	-
9. SUMBERBULU	27	105	-
10. SUMBERKLEDUNG	22	264	-
11. BLADO KULON	47	193	-
12. TEGALMOJO	19	81	-
<i>Jumlah</i>	346	2,382	-


Sumber data : Petugas Tehnis Peternakan

V.9. Banyaknya Ternak Unggas Per Desa

Desa	Ayam		Itik
	RAS	Buras	
1. MALASAN WETAN	-	2,481	16
2. GUNUNGBEKEL	-	2,087	10
3. TEGALSONO	-	2,216	-
4. BULUJARAN KIDUL	-	2,096	21
5. BULUJARAN LOR	-	1,625	77
6. PARAS	-	1,911	124
7. TEGALSIWALAN	-	2,206	419
8. BANJARSAWAH	-	2,319	25
9. SUMBERBULU	-	2,311	80
10. SUMBERKLEDUNG	-	2,116	85
11. BLADO KULON	-	2,187	156
12. TEGALMOJO	-	2,267	166
<i>Jumlah</i>	-	25,822	1,179

Sumber data : Petugas Tehnis Peternakan

Bab VI Perdagangan



VI. PERDAGANGAN

VI.1. Fasilitas Perdagangan per Desa

<i>Desa</i>	<i>Pasar Umum</i>	<i>Toko</i>	<i>Warung</i>
1. MALASAN WETAN	-	18	6
2. GUNUNGBEKEL	-	8	1
3. TEGALSONO	-	22	2
4. BULUJARAN KIDUL	-	16	2
5. BULUJARAN LOR	-	32	11
6. PARAS	-	24	2
7. TEGALSIWALAN	-	33	13
8. BANJARSAWAH	-	35	16
9. SUMBERBULU	1	60	20
10. SUMBERKLEDUNG	-	17	6
11. BLADO KULON	1	49	12
12. TEGALMOJO	-	5	3
<i>Jumlah</i>	2	319	94

Sumber Data : Monografi Desa

VI.2 Fasilitas Keuangan per Desa

<i>Desa</i>	<i>KUD</i>	<i>Koperasi Lainya</i>	<i>Bank Desa</i>	<i>BRI Unit</i>	<i>BPR</i>
1. MALASAN WETAN	-	-	-	-	-
2. GUNUNGBEKEL	-	-	-	-	-
3. TEGALSONO	-	-	-	-	-
4. BULUJARAN KIDUL	-	-	-	-	-
5. BULUJARAN LOR	-	-	-	-	-
6. PARAS	-	-	-	-	-
7. TEGALSIWALAN	-	1	-	-	-
8. BANJARSAWAH	1	-	-	-	-
9. SUMBERBULU	-	-	-	1	-
10. SUMBERKLEDUNG	-	-	-	-	-
11. BLADO KULON	-	-	-	-	-
12. TEGALMOJO	-	-	-	-	-
<i>Jumlah</i>	<i>1</i>	<i>1</i>	<i>-</i>	<i>1</i>	<i>-</i>

Sumber Data : Monografi Desa

Bab VII Perhubungan



VII.1. Panjang Jalan Kecamatan Menurut Status Pengelola per desa

(Km)

Desa	Status Pengelola				Jumlah
	Nasional	Propinsi	Kabupaten	Desa	
1. MALASAN WETAN	-	1.50	-	3.00	4.50
2. GUNUNGBEKEL	-	-	-	6.50	6.50
3. TEGALSONO	-	-	-	6.70	6.70
4. BULUJARAN KIDUL	-	-	-	4.50	4.50
5. BULUJARAN LOR	-	-	1.20	3.50	4.70
6. PARAS	-	-	0.80	2.70	3.50
7. TEGALSIWALAN	-	0.70	0.70	4.00	5.40
8. BANJARSAWAH	-	1.40	3.00	2.00	6.40
9. SUMBERBULU	-	-	3.90	1.50	5.40
10. SUMBERKLEDUNG	-	-	-	3.00	3.00
11. BLADO KULON	-	-	1.00	4.50	5.50
12. TEGALMOJO	-	-	-	2.00	2.00
<i>Jumlah</i>	-	3.60	10.60	43.90	58.10

Sumber Data : PUD

VII.2 Jenis Permukaan Jalan Kec. Tegalsiwalan per desa

(Km)

Desa	Jenis Permukaan Jalan			Jumlah
	Aspal	Batu	Tanah	
1. MALASAN WETAN	1.50	0.60	2.40	4.50
2. GUNUNGBEKEL	-	2.00	4.50	6.50
3. TEGALSONO	-	2.20	4.50	6.70
4. BULUJARAN KIDUL	-	1.50	3.00	4.50
5. BULUJARAN LOR	1.20	-	3.50	4.70
6. PARAS	0.80	0.80	1.90	3.50
7. TEGALSIWALAN	1.40	0.80	3.20	5.40
8. BANJARSAWAH	4.40	-	2.00	6.40
9. SUMBERBULU	4.20	-	1.20	5.40
10. SUMBERKLEDUNG	2.00	-	1.00	3.00
11. BLADO KULON	1.00	0.20	4.30	5.50
12. TEGALMOJO	-	0.50	1.50	2.00
<i>Jumlah</i>	16.50	8.60	33.00	58.10

Sumber Data : PUD

VII.3. Banyaknya Alat Komunikasi per Desa

Desa	TV	RADIO	WARTEL	TELPON	
				UMUM	Pelanggan
1. MALASAN WETAN	137	46	-	-	10
2. GUNUNGBEKEL	72	69	-	-	-
3. TEGALSONO	142	72	-	-	-
4. BULUJARAN KIDUL	86	120	-	-	-
5. BULUJARAN LOR	126	67	-	-	8
6. PARAS	107	72	-	-	3
7. TEGALSIWALAN	192	132	2	-	30
8. BANJARSAWAH	237	129	-	-	53
9. SUMBERBULU	412	113	1	-	240
10. SUMBERKLEDUNG	346	79	-	-	30
11. BLADO KULON	379	195	-	-	6
12. TEGALMOJO	156	41	-	-	18
<i>Jumlah</i>	2,392	1,135	3	-	398

Sumber Data : Monografi Desa

VII.4. Banyaknya Kendaraan Bermotor per desa

Desa	Sedan/ Station	PICK UP	TRUK	Sepeda Motor
1. MALASAN WETAN	3	2	1	59
2. GUNUNGBEKEL	-	1	2	46
3. TEGALSONO	2	2	2	72
4. BULUJARAN KIDUL	4	2	1	70
5. BULUJARAN LOR	6	5	1	135
6. PARAS	5	3	1	140
7. TEGALSIWALAN	12	7	2	192
8. BANJARSAWAH	10	4	2	169
9. SUMBERBULU	35	12	1	312
10. SUMBERKLEDUNG	30	14	1	270
11. BLADO KULON	26	18	3	352
12. TEGALMOJO	8	3	-	92
Jumlah	141	73	17	1,909


Sumber Data : Monografi Desa

VII.5. Banyaknya Kendaraan Tidak Bermotor Per Desa

<i>Desa</i>	<i>Dokar</i>	<i>Becak</i>	<i>Sepeda</i>
1. MALASAN WETAN	-	-	229
2. GUNUNGBEKEL	-	-	132
3. TEGALSONO	-	-	217
4. BULUJARAN KIDUL	-	-	240
5. BULUJARAN LOR	2	8	318
6. PARAS	2	4	382
7. TEGALSIWALAN	2	16	392
8. BANJARSAWAH	-	28	361
9. SUMBERBULU	1	20	486
10. SUMBERKLEDUNG	1	7	429
11. BLADO KULON	2	10	532
12. TEGALMOJO	-	3	77
<i>Jumlah</i>	10	96	3,795

Sumber Data : Monografi Desa

Bab VIII Industri



VIII. INDUSTRI*VIII.1. Banyaknya Industri Menurut Klasifikasi per Desa*

Desa	Industri		
	Besar	Sedang	Kecil
1. MALASAN WETAN	-	-	-
2. GUNUNGBEKEL	-	-	-
3. TEGALSONO	-	-	-
4. BULUJARAN KIDUL	-	-	-
5. BULUJARAN LOR	-	-	1
6. PARAS	-	-	-
7. TEGALSIWALAN	-	-	2
8. BANJARSAWAH	-	-	2
9. SUMBERBULU	-	-	-
10. SUMBERKLEDUNG	-	-	-
11. BLADO KULON	-	-	-
12. TEGALMOJO	-	-	-
<i>Jumlah</i>	-	-	5

Sumber Data : Monografi Desa

VIII.2. Banyaknya Industri Kerajinan Rumah Tangga per Desa

Desa	Industri Kerajinan/Anyaman			
	Mebel	Tahu	Tempe	Krupuk
1. MALASAN WETAN	2	-	-	2
2. GUNUNGBEKEL	1	-	-	2
3. TEGALSONO	4	-	-	2
4. BULUJARAN KIDUL	2	-	-	1
5. BULUJARAN LOR	1	-	-	3
6. PARAS	-	-	1	2
7. TEGALSIWALAN	2	-	-	1
8. BANJARSAWAH	1	-	-	2
9. SUMBERBULU	1	-	2	2
10. SUMBERKLEDUNG	-	-	-	-
11. BLADO KULON	2	-	-	4
12. TEGALMOJO	-	-	-	1
<i>Jumlah</i>	16	-	3	22

Sumber Data : Monografi Desa

Lanjutan tabel VIII.2.

Desa	Industri Kerajinan/Anyaman			
	Genteng	Batu Bata	Keramik	Bambu
1. MALASAN WETAN	-	-	-	1
2. GUNUNGBEKEL	-	-	-	2
3. TEGALSONO	-	-	-	1
4. BULUJARAN KIDUL	-	-	-	5
5. BULUJARAN LOR	-	3	-	-
6. PARAS	-	3	-	-
7. TEGALSIWALAN	-	4	-	-
8. BANJARSAWAH	-	3	-	2
9. SUMBERBULU	-	-	-	2
10. SUMBERKLEDUNG	-	-	-	2
11. BLADO KULON	-	2	-	4
12. TEGALMOJO	-	-	-	-
<i>Jumlah</i>	-	15	-	19

Sumber Data : Monografi Desa

VIII.3. Banyaknya Pelanggan Listrik, Air Minum dan Telepon per Desa

Desa	Pelanggan	
	PLN	PDAM
1. MALASAN WETAN	378	411
2. GUNUNGBEKEL	98	-
3. TEGALSONO	210	-
4. BULUJARAN KIDUL	174	32
5. BULUJARAN LOR	318	196
6. PARAS	571	272
7. TEGALSIWALAN	427	415
8. BANJARSAWAH	502	338
9. SUMBERBULU	485	15
10. SUMBERKLEDUNG	479	-
11. BLADO KULON	683	96
12. TEGALMOJO	192	-
<i>Jumlah</i>	4,517	1,775

Sumber Data : Monografi Desa

Bab IX Lingkungan dan Perumahan



IX. LINGKUNGAN & PERUMAHAN*IX.1. Banyaknya Rumah Penduduk Menurut Jenis Dinding*

Desa	Jenis Dinding				Jumlah
	Gedung	Semi Permanen	Seng	Bambu	
1. MALASAN WETAN	342	114	4	421	881
2. GUNUNGBEKEL	176	140	2	127	445
3. TEGALSONO	215	129	2	291	637
4. BULUJARAN KIDUL	143	160	5	496	804
5. BULUJARAN LOR	336	141	1	522	1,000
6. PARAS	394	152	-	356	902
7. TEGALSIWALAN	486	200	3	650	1,339
8. BANJARSAWAH	607	142	16	160	925
9. SUMBERBULU	702	122	-	90	914
10. SUMBERKLEDUNG	492	153	-	25	670
11. BLADO KULON	776	337	2	376	1,491
12. TEGALMOJO	170	55	-	52	277
<i>Jumlah</i>	4,839	1,845	35	3,566	10,285

Sumber Data : Monografi Kecamatan

IX.2. Banyaknya Rumah Penduduk Menurut Jenis Lantai

Desa	Jenis Lantai			Jumlah
	Tegel	Semen	Tanah	
1. MALASAN WETAN	195	391	295	881
2. GUNUNGBEKEL	80	333	32	445
3. TEGALSONO	86	387	164	637
4. BULUJARAN KIDUL	72	392	340	804
5. BULUJARAN LOR	193	456	351	1,000
6. PARAS	140	501	261	902
7. TEGALSIWALAN	279	702	358	1,339
8. BANJARSAWAH	312	405	208	925
9. SUMBERBULU	371	467	76	914
10. SUMBERKLEDUNG	328	327	15	670
11. BLADO KULON	342	745	404	1,491
12. TEGALMOJO	139	97	41	277
<i>Jumlah</i>	2,537	5,203	2,545	10,285

Sumber Data : Monografi Kecamatan

IX.3. Banyaknya Rumah Penduduk Menurut Jenis Atap

Desa	Jenis Atap				Jumlah
	Genteng	Seng	Bambu	Asbes	
1. MALASAN WETAN	881	-	-	-	881
2. GUNUNGBEKEL	445	-	-	-	445
3. TEGALSONO	637	-	-	-	637
4. BULUJARAN KIDUL	804	-	-	-	804
5. BULUJARAN LOR	1,000	-	-	-	1,000
6. PARAS	902	-	-	-	902
7. TEGALSIWALAN	1,339	-	-	-	1,339
8. BANJARSAWAH	925	-	-	-	925
9. SUMBERBULU	914	-	-	-	914
10. SUMBERKLEDUN	670	-	-	-	670
11. BLADO KULON	1,491	-	-	-	1,491
12. TEGALMOJO	277	-	-	-	277
Jumlah	10,285	-	-	-	10,285

Sumber Data : Monografi Kecamatan

IX.4. Banyaknya Sumber Air Minum, Mandi dan Cuci Rumah Tangga

Desa	Sumur Gali	Pompa	Pompa Mesin	Lainnya	Jumlah
1. MALASAN WETAN	-	-	-	812	812
2. GUNUNGBEKEL	5	-	-	-	5
3. TEGALSONO	5	-	-	-	5
4. BULUJARAN KIDUL	-	-	-	-	0
5. BULUJARAN LOR	47	72	8	250	377
6. PARAS	76	60	270	-	406
7. TEGALSIWALAN	90	142	-	779	1,011
8. BANJARSAWAH	52	76	-	175	303
9. SUMBERBULU	246	189	-	-	435
10. SUMBERKLEDUNG	120	159	-	-	279
11. BLADO KULON	320	172	-	-	492
12. TEGALMOJO	56	76	-	-	132
Jumlah	1,017	946	278	2,016	4,257

Sumber Data : Monografi Kecamatan

IX.5. Banyaknya Jamban yang Dipakai Rumah Tangga per Desa

Desa	Jenis Jamban				Jumlah
	Septik	Plengseng	Cemplung	Lainnya	
1. MALASAN WETAN	62	37	67	715	881
2. GUNUNGBEKEL	24	26	45	350	445
3. TEGALSONO	17	24	62	534	637
4. BULUJARAN KIDUL	13	35	52	704	804
5. BULUJARAN LOR	86	22	42	850	1,000
6. PARAS	75	24	39	764	902
7. TEGALSIWALAN	130	47	57	1,105	1,339
8. BANJARSAWAH	110	30	32	753	925
9. SUMBERBULU	189	34	8	683	914
10. SUMBERKLEDUNG	172	28	6	464	670
11. BLADO KULON	102	42	44	1,303	1,491
12. TEGALMOJO	45	11	2	219	277
<i>Jumlah</i>	1,025	360	456	8,444	10,285

Sumber Data : Monografi Kecamatan