



**KECAMATAN**

**PUJUD**

**DALAM ANGKA 2008**



**BADAN PUSAT STATISTIK  
KABUPATEN ROKAN HILIR**

**KECAMATAN PUJUD  
DALAM ANGKA 2008**

ISBN : 979 - 484 - 819 - 0  
Nomor Publikasi : 14.091.106  
Katalog BPS : 14.03.14.09.012  
Ukuran Buku : 21 x 16,5 Cm  
Naskah : Seksi Integrasi Pengolahan dan Diseminasi Statistik  
Diterbitkan Oleh : Badan Pusat Statistik Kabupaten  
Rokan Hilir

***Boleh dikutip dengan menyebut sumbernya***



## **BADAN PUSAT STATISTIK KABUPATEN ROKAN HILIR**

---

### **KATA PENGANTAR**

Sejalan dengan semakin meningkatnya usaha-usaha pembangunan dalam segala bidang, menuntut tersedianya data statistik yang akurat, tepat waktu, teratur dan berkesinambungan terutama guna menunjang perencanaan yang mantap dan tepat, pengontrolan dan pengendalian yang cermat serta evaluasi yang kritis terhadap hasil pembangunan yang telah dicapai. Untuk keperluan tersebut Badan Pusat Statistik Kabupaten Rokan Hilir telah berusaha menyusun dan menerbitkan publikasi “ **KECAMATAN DALAM ANGKA 2008** “.

Tujuan publikasi ini ialah untuk memberikan informasi secara terinci tentang keadaan statistik sektoral yang banyak diperlukan oleh perencana dan pengambilan keputusan dalam merumuskan kebijaksanaan pada bidang masing-masing. Dalam usaha memenuhi selera kebutuhan para konsumen data yang terus bertambah, secara bertahap Badan Pusat Statistik Kabupaten Rokan Hilir berusaha untuk meningkatkan kualitas data maupun ketepatan waktu penerbitan publikasi ini.

Dengan terbitnya “ **KECAMATAN DALAM ANGKA 2008** “ ini, kami mengucapkan terima kasih atas segala bantuan yang telah diberikan oleh berbagai pihak.

Akhirnya demi kesempurnaan publikasi yang akan datang, kami mengharapkan saran-saran yang bersifat konstruktif dari para pembaca yang budiman.

Bagansiapiapi, Desember 2009  
BPS Kabupaten Rokan Hilir  
Kepala

**Drs. Morhan Tambunan**  
**NIP. 196703081994031001**

## DAFTAR ISI

	Halaman
KATA PENGANTAR .....	i
DAFTAR ISI .....	ii
DAFTAR TABEL .....	iii
DAFTAR GAMBAR .....	vi
<b>I GEOGRAFIS</b>	<b>1</b>
<b>II PEMERINTAHAN</b>	<b>8</b>
<b>III PENDUDUK</b>	<b>14</b>
<b>IV SOSIAL</b>	<b>23</b>
<b>V PERTANIAN</b>	<b>32</b>
<b>VI INDUSTRI DAN ENERGI</b>	<b>36</b>
<b>VII TRANSPORTASI DAN KOMUNIKASI</b>	<b>40</b>
<b>VIII EKONOMI</b>	<b>48</b>

## DAFTAR TABEL

		Halaman
<b>I GEOGRAFIS</b>		
Tabel	1.1	Desa menurut Status Hukum, Status Pemerintahan dan Klasifikasi Desa ..... 4
Tabel	1.2	Desa menurut Jarak dari Kantor Desa ke Kantor Camat ..... 6
Tabel	1.3	Desa menurut Ketinggian Dari Permukaan Laut dan Kedalaman Sumber Air Tanah ..... 7
<b>II PEMERINTAHAN</b>		
Tabel	2.1	Nama-nama Pejabat di Kecamatan ..... 11
Tabel	2.2	Banyaknya Perangkat Desa Dirinci Menurut Jenis Kelamin ..... 12
Tabel	2.3	Desa menurut Jumlah RW dan RT ..... 13
<b>III PENDUDUK</b>		
Tabel	3.1	Banyaknya Penduduk Menurut Desa ..... 17
Tabel	3.2	Perbandingan Luas Wilayah dan Jumlah Penduduk..... 18
Tabel	3.3	Sex Ratio Penduduk Menurut Desa ..... 19
Tabel	3.4	Banyaknya Rumah Tangga dan Penduduk Menurut Jenis Kelamin dan Desa ..... 20
Tabel	3.5	Kepadatan Penduduk Menurut Desa ..... 21
Tabel	3.6	Rata-rata Jiwa per Rumah Tangga ..... 22

#### **IV SOSIAL**

Tabel	4.1	Banyaknya Sekolah Menurut Klasifikasinya .....	26
Tabel	4.2	Desa menurut sarana Pendidikan Non Formal .....	27
Tabel	4.3	Banyaknya Tempat Kursus menurut Jenisnya .....	28
Tabel	4.4	Banyaknya Tenaga Kesehatan Menurut Desa .....	29
Tabel	4.5	Banyaknya Sarana Kesehatan Menurut Desa .....	30
Tabel	4.6	Banyaknya Tempat Ibadah Menurut Jenisnya .....	31

#### **V PERTANIAN**

Tabel	5.1	Jumlah Rumahtangga, Rumahtangga Pertanian dan Persentasenya .....	34
Tabel	5.2	Rumahtangga yang Berusaha di sector Pertanian Menurut Subsektor .....	35

#### **VI INDUSTRI DAN ENERGI**

Tabel	6.1	Banyaknya Industri Kecil Kerajinan Rakyat ... ..	38
Tabel	6.2	Banyaknya Rumahtangga Pengguna Listrik dan Penerangan Jalan Utama Desa .....	39

#### **VII TRANSPORTASI DAN KOMUNIKASI**

Tabel	7.1	Sarana Lalulintas antar Desa .....	43
-------	-----	------------------------------------	----

Tabel	7.2	Angkutan Umum yang digunakan Penduduk ke Ibukota Kecamatan / Kota Terdekat .....	44
Tabel	7.3	Desa Menurut Alat Komunikasi dan Sarana Penerima Informasi .....	46

## **VIII EKONOMI**

Tabel	8.1	Banyaknya Supermarket/Toserba, Rumah Makan dan Hotel menurut Desa .....	50
Tabel	8.2	Desa Menurut Banyaknya Toko/Warung, Kelompok Pertokoan dan Pasar .....	51

## DAFTAR GAMBAR

		Halaman
	<b>I GEOGRAFIS</b>	
Gambar 1	Klasifikasi Desa/Kelurahan .....	3
	<b>II PEMERINTAHAN</b>	
Gambar 2	Jumlah RW dan RT menurut Desa/Kelurahan .....	10
	<b>III PENDUDUK</b>	
Gambar 3	Jumlah Penduduk Menurut Desa/ Kelurahan .....	16
	<b>IV SOSIAL</b>	
Gambar 4	Jumlah Sekolah Menurut Desa/ Kelurahan .....	25
	<b>V PERTANIAN</b>	
Gambar 5	Jumlah Rumah Tangga Pertanian Menurut Desa/Kelurahan .....	33
	<b>VI INDUSTRI DAN ENERGI</b>	
Gambar 6	Jumlah Rumah Tangga Pengguna Listrik Menurut Desa/Kelurahan .....	37



## **VII TRANSPORTASI DAN KOMUNIKASI**

Gambar 7	Jumlah Desa/Kelurahan menurut Angkutan Umum .....	42
----------	--	----

## **VIII EKONOMI**

Gambar 8	Jumlah Desa/Kelurahan menurut Sarana Perekonomian .....	49
----------	--	----

B A B

1

The image features a stylized logo. At the top, the letters 'B', 'A', and 'B' are arranged in a slight arc. They are rendered in a dark blue, gothic-style font with white outlines and a slight 3D effect. Below these letters is a large, bold number '1'. The '1' is orange with a white outline and a 3D effect, appearing to sit on a green, reflective oval base. A faint watermark 'http://prohik.com/75-go.id' is visible across the middle of the image.

# BAB I

## G E O G R A F I S

### 1. Umum

Kecamatan Pujud adalah salah satu kecamatan yang terdapat di Kabupaten Rokan Hilir, Propinsi Riau. Kecamatan ini memiliki luas sekitar 984,90 Kilometer persegi, dengan batas-batas sebagai berikut :

- sebelah utara :  
Kecamatan Tanah Putih dan Kecamatan Bagan Sinembah
- sebelah selatan :  
Kabupaten Rokan Hulu
- sebelah barat :  
Provinsi Sumatera Utara
- sebelah timur :  
Kecamatan Tanah Putih dan Kecamatan Rantau Kopar

Kecamatan ini terdiri atas 12 desa. Semua desa di kecamatan ini masih termasuk dalam klasifikasi swadaya.

Sebanyak 7 desa yang jauh aksesnya ke ibukota kecamatan dibandingkan dengan 5 desa lainnya, jaraknya mencapai  $\geq 20$  km.

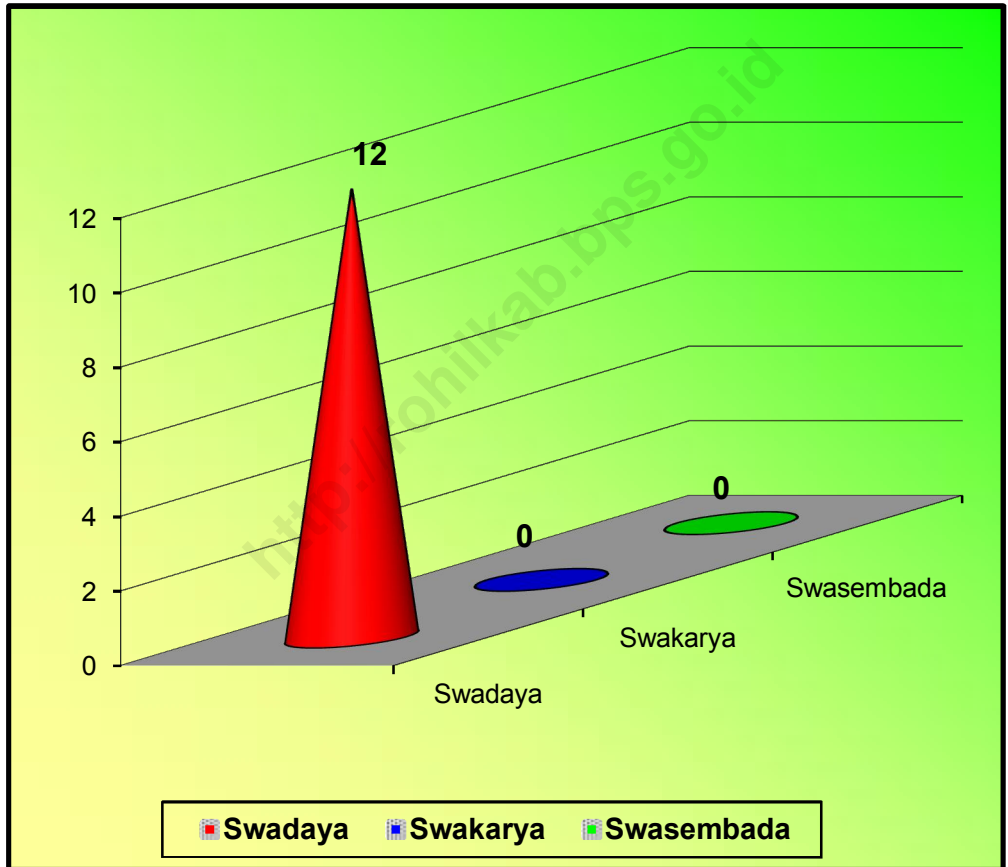
## 2. Klasifikasi Desa/kelurahan

Klasifikasi desa/kelurahan ditentukan oleh Ditjen PMD-Depdagri yang didasarkan pada:

1. Kemampuan dalam menyelenggarakan urusan rumahtangga desa/kelurahan.
2. Tingkat berfungsinya/kemajuan administrasi.
3. Tingkat berfungsinya Lembaga Ketahanan Masyarakat Desa/Kelurahan (LKMD/K) dalam mengorganisasikan pembangunan desa/kelurahan.

Berdasarkan tiga kriteria diatas, desa/kelurahan diklasifikasikan menjadi swadaya (tradisional), swakarya (transisional) dan swasembada (berkembang).

GRAFIK 1  
KLASIFIKASI DESA  
DI KECAMATAN PUJUD  
TAHUN 2008



Tabel : 1.1

**DESA MENURUT STATUS HUKUM,  
STATUS PEMERINTAHAN DAN KLASIFIKASI DESA  
DI KECAMATAN PUJUD  
TAHUN 2008**

DESA	Status Hukum				Status Pemerintahan	
	Definitif	Persiapan	UPT	PMT	Desa	Kelurahan
(1)	(2)	(3)	(4)	(5)	(6)	(7)
1. TANJUNG MEDAN	√	-	-	-	√	-
2. P U J U D	√	-	-	-	√	-
3. TELUK NAYANG	√	-	-	-	√	-
4. AIR HITAM	√	-	-	-	√	-
5. SIARANGARANG	√	-	-	-	√	-
6. KASANG BANGSAWAN	√	-	-	-	√	-
7. SUNGAI PINANG	√	-	-	-	√	-
8. SRI KAYANGAN	√	-	-	-	√	-
9. TANJUNG SARI	-	√	-	-	√	-
10. SUKAJADI	-	√	-	-	√	-
11. PONDOK KRESEK	-	√	-	-	√	-
12. SEI TAPAH	-	√	-	-	√	-
<b>JUMLAH</b>	<b>2008</b>	<b>8</b>	<b>4</b>	<b>-</b>	<b>-</b>	<b>12</b>
						<b>-</b>

Sumber : Kantor Camat Pujud

Lanjutan Tabel : 1.1

DESA	Klasifikasi Desa		
	Swadaya	Swakarya	Swasembada
(1)	(8)	(9)	(10)
1. TANJUNG MEDAN	√	-	-
2. P U J U D	√	-	-
3. TELUK NAYANG	√	-	-
4. AIR HITAM	√	-	-
5. SIARANGARANG	√	-	-
6. KASANG BANGSAWAN	√	-	-
7. SUNGAI PINANG	√	-	-
8. SRI KAYANGAN	√	-	-
9. TANJUNG SARI	√	-	-
10. SUKAJADI	√	-	-
11. PONDOK KRESEK	√	-	-
12. SEI TAPAH	√	-	-
<b>JUMLAH</b>	<b>12</b>	<b>-</b>	<b>-</b>

Sumber : Kantor Camat Pujud

Tabel : 1.2

**DESA MENURUT JARAK DARI KANTOR DESA  
KE KANTOR CAMAT PUJUD  
TAHUN 2008**

DESA	< 20 km	20 - 30 km	30 - 40 km	40 - 50 km	> 50 km
(1)	(2)	(3)	(4)	(5)	(6)
1. TANJUNG MEDAN	-	√	-	-	-
2. P U J U D	√	-	-	-	-
3. TELUK NAYANG	√	-	-	-	-
4. AIR HITAM	-	-	-	-	√
5. SIARANGARANG	√	-	-	-	-
6. KASANG BANGSAWAN	√	-	-	-	-
7. SUNGAI PINANG	√	-	-	-	-
8. SRI KAYANGAN	-	√	-	-	-
9. TANJUNG SARI	-	-	√	-	-
10. SUKAJADI	-	√	-	-	-
11. PONDOK KRESEK	-	√	-	-	-
12. SEI TAPAH	-	√	-	-	-
<b>JUMLAH 2008</b>	<b>5</b>	<b>5</b>	<b>1</b>	<b>0</b>	<b>1</b>

Sumber : Kantor Camat Pujud



TABEL : 1.3

**DESA MENURUT KETINGGIAN  
DARI PERMUKAAN LAUT DAN KEDALAMAN  
SUMBER AIR TANAH  
DI KECAMATAN PUJUD  
TAHUN 2008**

DESA	Ketinggian dari Permukaan Laut (m)				Kedalaman Sumber Air Tanah/Sumur (m)				
	$\leq 5$	6 - 10	11 - 15	$>15$	$\leq 5$	6 - 10	11 - 15	$>15$	
	(1)	(2)	(3)	(4)	(5)	(6)	(7)	(8)	(9)
1. TANJUNG MEDAN	-	-	-	√	-	-	√	-	
2. P U J U D	-	-	-	√	-	-	√	-	
3. TELUK NAYANG	-	-	-	√	-	√	-	-	
4. AIR HITAM	√	-	-	-	-	√	-	-	
5. SIARANGARANG	-	-	-	√	-	-	√	-	
6. KASANG BANGSA	-	-	-	√	-	-	√	-	
7. SUNGAI PINANG	-	-	-	√	-	√	-	-	
8. SRI KAYANGAN	-	-	-	√	-	-	√	-	
9. TANJUNG SARI	-	-	-	√	-	-	√	-	
10. SUKAJADI	-	-	-	√	-	-	√	-	
11. PONDOK KRESEK	-	-	-	√	-	-	√	-	
12. SEI TAPAH	-	-	-	√	-	√	-	-	
<b>JUMLAH</b>	<b>2008</b>	-	-	-	<b>11</b>	-	<b>4</b>	<b>8</b>	-

Sumber : Kantor Camat Pujud

**B A S**

The image features the letters 'B', 'A', and 'S' in a stylized, 3D font. The 'B' and 'S' are blue with white outlines, while the 'A' is blue with a white outline and is positioned above the 'S'. The 'S' is orange with a white outline and is positioned below the 'A'. The letters are set against a green, glowing base. A watermark 'apps.go.id' is visible in the background.

## **BAB II**

### **PEMERINTAHAN**

Wilayah administrasi Kecamatan Pujud terdiri dari 8 desa. Pada setiap desa dipimpin oleh seorang kepala desa. Dalam menjalankan tugasnya, seorang kepala desa dibantu beberapa aparatnya. Di Kecamatan Pujud ini, aparat desa sudah lengkap. Seluruh desa sudah memiliki sekretaris, dan telah dilengkapi Badan Pengawas Kepenghuluan (BPK) dan Lembaga Pemberdayaan Masyarakat (LPM).

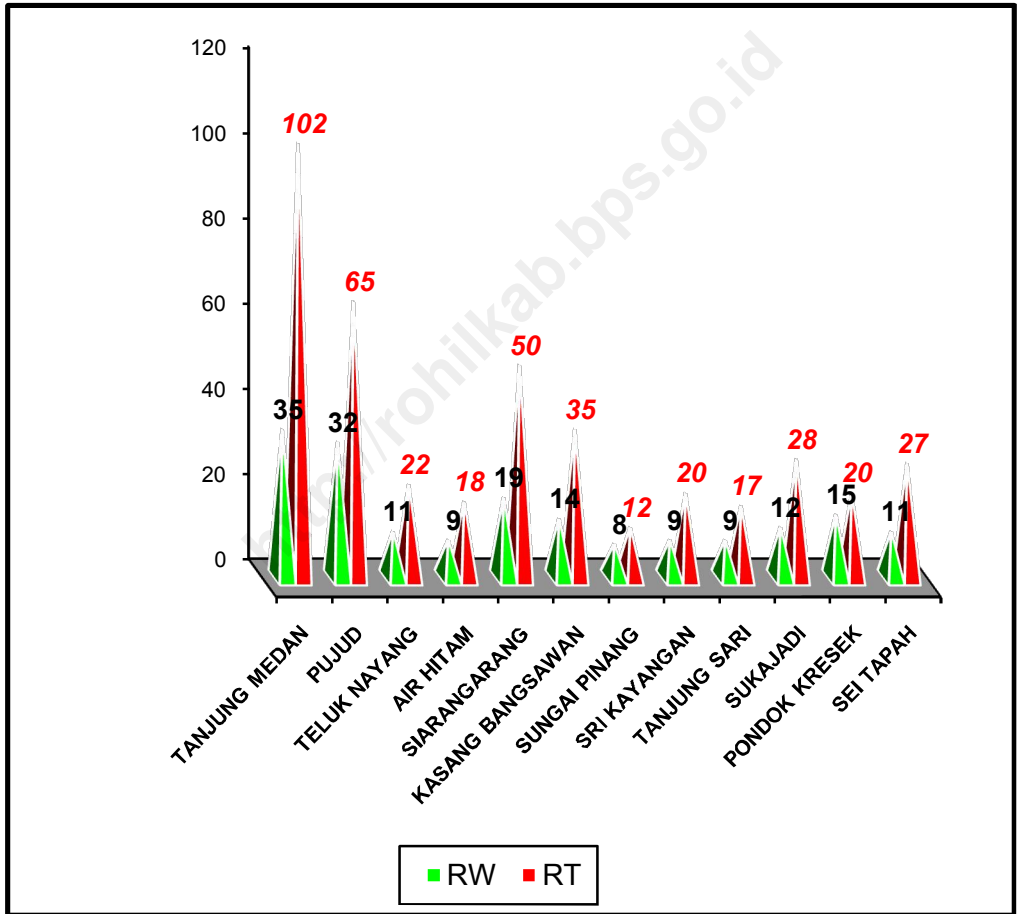
Sekretaris Desa (Sekdes) mempunyai tugas menjalankan administrasi pemerintahan, pembangunan dan kemasyarakatan di desa serta membantu Kepala desa serta memberikan pelayanan administrasi kepada masyarakat. Untuk melaksanakan tugas sebagaimana dimaksud diatas, Sekretaris Desa mempunyai fungsi :

- 1). Melaksanakan urusan surat menyurat, karsipan dan laporan
- 2). Melaksanakan urusan keuangan
- 3). Melaksanakan administrasi pemerintahan, pembangunan dan kemasyarakatan
- 4). Melaksanakan tugas dan fungsi Kepala Desa apabila Kepala Desa berhalangan melaksanakan tugasnya.

Pada setiap desa yang ada di Kecamatan Pujud telah dibentuk RT dan RW, jumlah RT dan RW sangat bervariasi, berkisar antara 12 sampai 102 untuk RT dan antara 9 sampai 35 untuk RW.

<http://rohilkab.bps.go.id>

GRAFIK 2  
 JUMLAH RW DAN RT MENURUT DESA  
 DI KECAMATAN PUJUD  
 TAHUN 2008



**TABEL 2.1****NAMA-NAMA PEJABAT  
DI KECAMATAN PUJUD  
TAHUN 2008**

JABATAN	NAMA PEJABAT
(1)	(2)
CAMAT PUJUD	CICI MAWARDI ATHAR AP. M.SI
SEKCAM PUJUD	HASYIM, SP
PENGHULU TANJUNG MEDAN	H. DANER. M
PENGHULU P U J U D	ASY'ARI
PENGHULU TELUK NAYANG	H. CHAIDIR
PENGHULU AIR HITAM	ANTAN
PENGHULU SIARANG-ARANG	JUMARI
PENGHULU KASANG BANGSAWAN	SYAFRIL. M. PATOH
PENGHULU SUNGAI PINANG	RAMLAN
PENGHULU SRI KAYANGAN	EDI SUPRATO
PENGHULU TANJUNG SARI	NGATIRAN
PENGHULU SUKAJADI	YUNADI, SE
PENGHULU PONDOK KRESEK	TARIONO. G
PENGHULU SEI TAPAH	DARMAWIN

Sumber : Kantor Camat Pujud

Tabel : 2.2

**BANYAKNYA PERANGKAT DESA  
DIRINCI MENURUT JENIS KELAMIN DAN DESA  
DI KECAMATAN PUJUD  
TAHUN 2008**

DESA	Penghulu		Sekdes		Ketua BPK		Ketua LPM	
	L	P	L	P	L	P	L	P
(1)	(2)	(3)	(5)	(6)	(7)	(8)	(9)	(10)
1. TANJUNG MEDAN	√	-	√	-	√	-	√	-
2. P U J U D	√	-	√	-	√	-	√	-
3. TELUK NAYANG	√	-	-	√	√	-	√	-
4. AIR HITAM	√	-	√	-	√	-	√	-
5. SIARANGARANG	√	-	√	-	√	-	√	-
6. KASANG BANGSAWAN	√	-	√	-	√	-	√	-
7. SUNGAI PINANG	√	-	√	-	√	-	√	-
8. SRI KAYANGAN	√	-	√	-	√	-	√	-
9. TANJUNG SARI	√	-	√	-	√	-	√	-
10. SUKAJADI	√	-	√	-	√	-	√	-
11. PONDOK KRESEK	√	-	√	-	√	-	√	-
12. SEI TAPAH	√	-	√	-	√	-	√	-
<b>JUMLAH 2008</b>	<b>12</b>	<b>-</b>	<b>11</b>	<b>1</b>	<b>12</b>	<b>-</b>	<b>12</b>	<b>-</b>

Sumber : Kantor Camat Pujud

Tabel : 2.3

**JUMLAH RW DAN RT MENURUT DESA  
DI KECAMATAN PUJUD  
TAHUN 2008**

DESA	R W	R T
(1)	(2)	(3)
1. TANJUNG MEDAN	35	102
2. P U J U D	32	65
3. TELUK NAYANG	11	22
4. AIR HITAM	9	18
5. SIARANGARANG	19	50
6. KASANG BANGSAWAN	14	35
7. SUNGAI PINANG	8	12
8. SRI KAYANGAN	9	20
9. TANJUNG SARI	9	17
10. SUKAJADI	12	28
11. PONDOK KRESEK	15	20
12. SEI TAPAH	11	27
<b>JUMLAH      2008</b>	<b>184</b>	<b>416</b>

Sumber : Kantor Camat Pujud



**B A B**

The image features the letters 'B A B' in a stylized, 3D font. The 'B's are blue with white outlines, while the 'A' is blue with a white outline and a yellow-orange shadow. The 'A' is positioned above a green, glowing oval base. A watermark 'pps.go.id' is visible in the background.

### **BAB III**

## **P E N D U D U K**

Di dalam Garis-Garis Besar Haluan Negara dinyatakan bahwa jumlah penduduk yang besar baru menjadi modal dasar yang efektif bagi pembangunan nasional hanya bila penduduk yang besar tersebut berkualitas baik. Namun dengan pertambahan penduduk yang pesat sulit untuk meningkatkan mutu kehidupan dan kesejahteraan secara layak dan merata. Hal ini berarti bahwa penduduk yang besar dengan kualitas yang tinggi tidak akan mudah dicapai.

Program kependudukan meliputi pengendalian kelahiran, menurunkan tingkat kematian bagi bayi dan anak, perpanjangan usia dan harapan hidup, penyebaran penduduk yang seimbang serta pengembangan potensi penduduk sebagai modal pembangunan yang ditingkatkan.

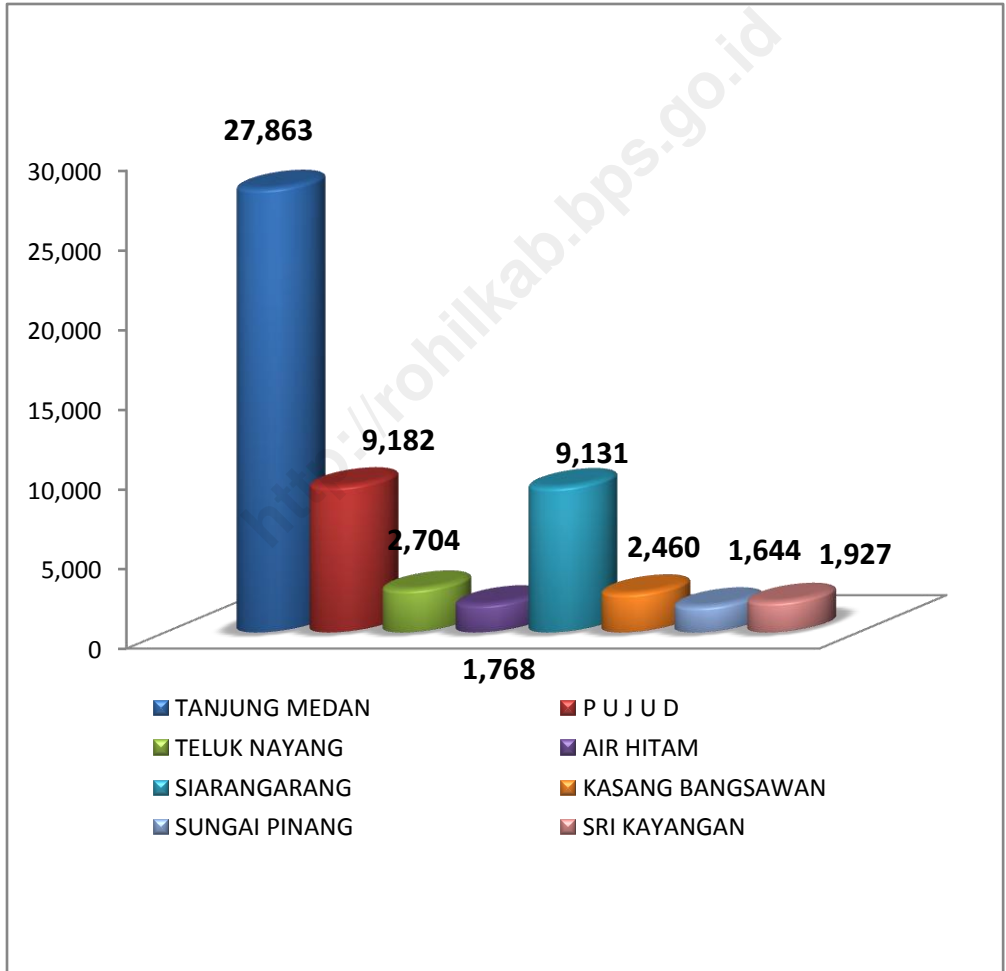
Penduduk Kecamatan Pujud pada tahun 2008 berjumlah 56.678 jiwa dari sekitar 11.527 rumah tangga yang terdiri dari 25.508 jiwa penduduk laki-laki dan 30.170 jiwa penduduk perempuan.

Jadi, setiap keluarga rata-rata memiliki 4,92 jiwa anggota keluarga. Jumlah penduduk paling banyak berada di Desa Tanjung Medan yaitu

berjumlah 27.863 jiwa dengan rata-rata anggota keluarganya sebesar 4,92 jiwa. Adapun jumlah penduduk terkecil berada di Desa Sungai Pinang yaitu sebanyak 1.644 jiwa dengan rata-rata anggota keluarga sebesar 4,9 jiwa.

<http://rohilkab.bps.go.id>

**GRAFIK 3**  
**JUMLAH PENDUDUK MENURUT DESA**  
**DI KECAMATAN PUJUD**  
**TAHUN 2008**



TABEL : 3.1

**BANYAKNYA PENDUDUK MENURUT DESA  
DI KECAMATAN PUJUD  
TAHUN 2005 - 2008**

DESA	30 JUNI 2005	30 JUNI 2006	30 JUNI 2007	30 JUNI 2008
(1)	(2)	(3)	(4)	(5)
1. TANJUNG MEDAN	23,609	24,839	26,436	27,863
2. P U J U D	7,780	8,185	8,711	9,182
3. TELUK NAYANG	2,290	2,409	2,565	2,704
4. AIR HITAM	1,496	1,574	1,678	1,768
5. SIARANGARANG	7,735	8,138	8,663	9,131
6. KASANG BANGSAWAI	2,083	2,192	2,334	2,460
7. SUNGAI PINANG	1,392	1,465	1,559	1,644
8. SRI KAYANGAN	1,635	1,720	1,828	1,927
<b>JUMLAH</b>	<b>48,020</b>	<b>50,522</b>	<b>53,774</b>	<b>56,678</b>

Sumber : BPS Kabupaten ROHIL

TABEL : 3.2

**PERBANDINGAN LUAS WILAYAH DAN JUMLAH PENDUDUK  
DI KECAMATAN PUJUD  
TAHUN 2008**

DESA	LUAS (KM2)	PERSENTASE (%)	JUMLAH PENDUDUK	PERSENTASE (%)	
(1)	(2)	(3)	(4)	(5)	
1. TANJUNG MEDAN	183.46	18.63	27,863	49.16	
2. P U J U D	114.91	11.67	9,182	16.20	
3. TELUK NAYANG	58.90	5.98	2,704	4.77	
4. AIR HITAM	281.95	28.63	1,768	3.12	
5. SIARANGARANG	210.50	21.37	9,131	16.11	
6. KASANG BANGSAWAN	34.76	3.53	2,460	4.34	
7. SUNGAI PINANG	44.42	4.51	1,644	2.90	
8. SRI KAYANGAN	56.00	5.69	1,927	3.40	
<b>JUMLAH</b>	<b>2008</b>	<b>984.90</b>	<b>100</b>	<b>56,678</b>	<b>100</b>

Sumber : BPS Kabupaten ROHIL

TABEL : 3.3

**SEX RATIO PENDUDUK MENURUT DESA  
KECAMATAN PUJUD  
TAHUN 2008**

DESA	P E N D U D U K			SEX RATIO
	LAKI-LAKI	PEREMPUAN	LAKI-LAKI + PEREMPUAN	
(1)	(2)	(3)	(4)	(5)
1. TANJUNG MEDAN	13,031	14,831	27,863	87.86
2. P U J U D	4,294	4,887	9,182	87.86
3. TELUK NAYANG	1,264	1,439	2,704	87.86
4. AIR HITAM	827	941	1,768	87.86
5. SIARANGARANG	4,270	4,860	9,131	87.86
6. KASANG BANGSAWAN	1,150	1,309	2,460	87.86
7. SUNGAI PINANG	769	875	1,644	87.86
8. SRI KAYANGAN	901	1,026	1,927	87.86
<b>JUMLAH 2008</b>	<b>26,508</b>	<b>30,170</b>	<b>56,678</b>	<b>87.86</b>

Sumber : BPS Kabupaten ROHIL

TABEL : 3.4

**BANYAKNYA RUMAHTANGGA DAN PENDUDUK  
MENURUT JENIS KELAMIN DAN DESA  
TAHUN 2008**

DESA	RUMAH TANGGA	LAKI-LAKI	PEREMPUAN	JUMLAH
(1)	(2)	(3)	(4)	(5)
1. TANJUNG MEDAN	5,667	13,031	14,831	27,863
2. P U J U D	1,867	4,294	4,887	9,182
3. TELUK NAYANG	550	1,264	1,439	2,704
4. AIR HITAM	360	827	941	1,768
5. SIARANGARANG	1,857	4,270	4,860	9,131
6. KASANG BANGSAWAN	500	1,150	1,309	2,460
7. SUNGAI PINANG	334	769	875	1,644
8. SRI KAYANGAN	392	901	1,026	1,927
<b>JUMLAH 2008</b>	<b>11,527</b>	<b>26,508</b>	<b>30,170</b>	<b>56,678</b>

Sumber : BPS Kabupaten ROHIL



TABEL : 3.5

**KEPADATAN PENDUDUK MENURUT DESA  
DI KECAMATAN PUJUD  
TAHUN 2008**

DESA	LUAS WILAYAH (KM <sup>2</sup> )	JUMLAH PENDUDUK (Jiwa)	KEPADATAN PENDUDUK (Jiwa Per KM <sup>2</sup> )
(1)	(2)	(3)	(4)
1. TANJUNG MEDAN	183.46	27,863	151.87
2. P U J U D	114.91	9,182	79.90
3. TELUK NAYANG	58.90	2,704	45.90
4. AIR HITAM	281.95	1,768	6.27
5. SIARANGARANG	210.50	9,131	43.38
6. KASANG BANGSAWAN	34.76	2,460	70.77
7. SUNGAI PINANG	44.42	1,644	37.00
8. SRI KAYANGAN	56.00	1,927	34.41
<b>JUMLAH</b>	<b>2008</b>	<b>984.90</b>	<b>56,678</b>
		<b>57.55</b>	

Sumber : BPS Kabupaten ROHIL

TABEL : 3.6

**RATA-RATA JIWA PER RUMAH TANGGA  
DI KECAMATAN PUJUD  
TAHUN 2008**

DESA	JUMLAH PENDUDUK	JUMLAH KEPALA RUMAH TANGGA	RATA-RATA JIWA PER RUMAH TANGGA
(1)	(2)	(3)	(4)
1. TANJUNG MEDAN	27,863	5,667	4.92
2. P U J U D	9,182	1,867	4.92
3. TELUK NAYANG	2,704	550	4.92
4. AIR HITAM	1,768	360	4.92
5. SIARANGARANG	9,131	1,857	4.92
6. KASANG BANGSAWAN	2,460	500	4.92
7. SUNGAI PINANG	1,644	334	4.92
8. SRI KAYANGAN	1,927	392	4.92
<b>JUMLAH</b>	<b>2008</b>	<b>56,678</b>	<b>11,527</b>
		<b>4.92</b>	

Sumber : BPS Kabupaten ROHIL

**B A B**



## **BAB IV**

### **S O S I A L**

#### **4.1. PENDIDIKAN**

Berhasil atau tidaknya pembangunan suatu daerah sangat dipengaruhi oleh sumber daya manusia yang dimilikinya. Semakin maju pendidikan akan meningkatkan sumber daya manusia yang dimiliki oleh daerah tersebut. Demikian pentingnya peranan pendidikan, maka sudah sewajarnya pemerintah dan seluruh lapisan masyarakat memberikan perhatian yang besar pada bidang ini.

Pada tahun ajaran 2008/2009 di Kecamatan Pujud terdapat 84 sekolah, terdiri dari 16 Taman Kanak-Kanak , 40 Sekolah Dasar, 19 Sekolah Lanjutan Tingkat Pertama dan 9 Sekolah Lanjutan Tingkat Atas.

#### **4.2. KESEHATAN**

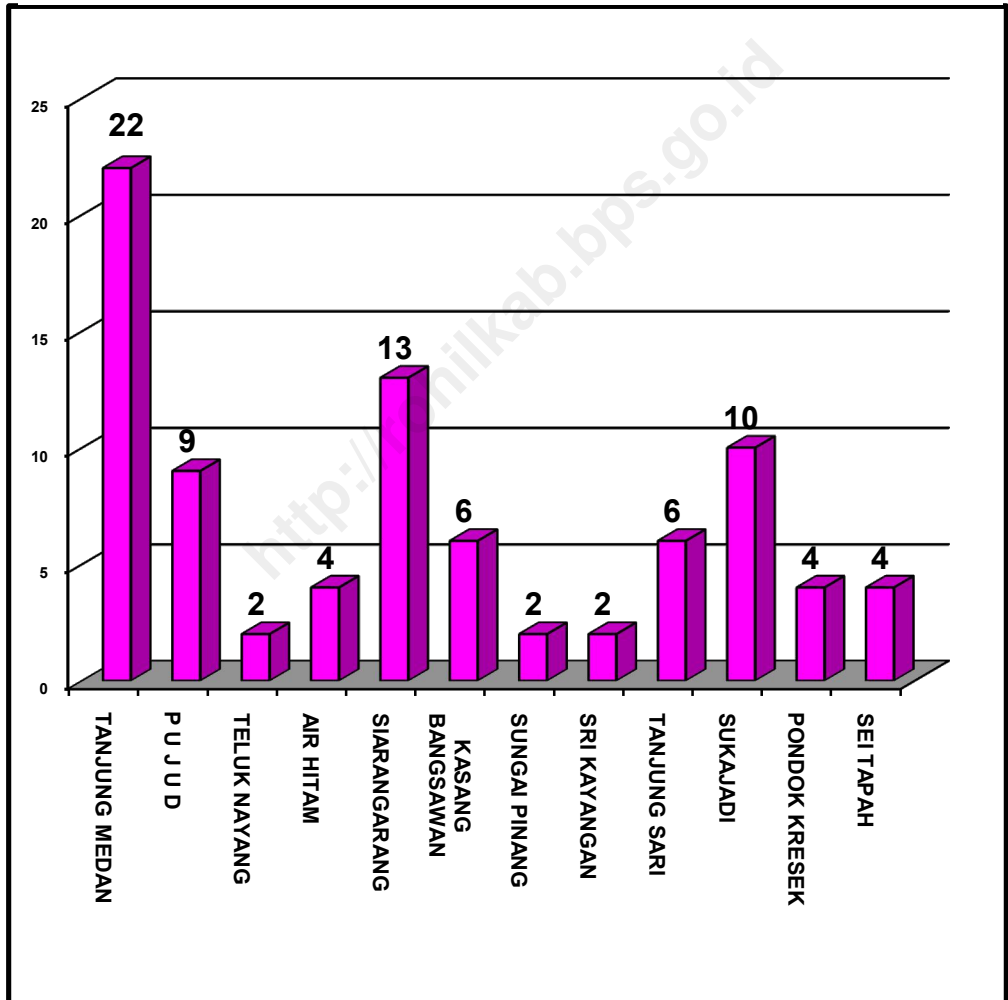
Pembangunan bidang kesehatan bertujuan agar semua lapisan masyarakat dapat memperoleh pelayanan kesehatan secara merata dan murah. Dengan tujuan tersebut diharapkan akan tercapai derajat kesehatan masyarakat yang baik, yang pada gilirannya memperoleh kehidupan yang sehat dan produktif.

Pada tahun 2008 di Kecamatan Pujud terdapat 3 buah poliklinik desa, 3 tempat praktek dokter, 5 tempat praktek bidan dan 50 posyandu. Sedangkan jumlah tenaga kesehatan terdiri dari 2 dokter , 22 bidan, 17 dukun bayi yang terlatih dan 22 dukun bayi yang belum terlatih.

### **4.3. AGAMA**

Pembangunan bidang keagamaan bertujuan agar semua lapisan masyarakat dapat memperoleh kebebasan dan kemudahan dalam memeluk dan menjalankan agamanya masing-masing. Salah satu caranya adalah penyediaan sarana ibadah. Di Kecamatan Pujud terdapat 141 mesjid, 145 mushola dan 49 gereja.

GRAFIK 4  
JUMLAH SEKOLAH MENURUT DESA  
DI KECAMATAN PUJUD  
TAHUN 2008



TABEL : 4.1

**BANYAKNYA SEKOLAH MENURUT KLASIFIKASINYA  
DI KECAMATAN PUJUD  
TAHUN AJARAN 2008/2009**

DESA	TK		SD		SLTP		SLTA	
	NEGE	SWAS	NEGE	SWAS	NEGE	SWAS	NEGE	SWAS
	RI	TA	RI	TA	RI	TA	RI	TA
(1)	(2)	(3)	(4)	(5)	(6)	(7)	(8)	(9)
1. TANJUNG MEDAN	-	3	5	4	1	5	-	4
2. P U J U D	-	1	3	-	1	2	1	1
3. TELUK NAYANG	-	1	1	-	-	-	-	-
4. AIR HITAM	-	-	1	2	-	1	-	-
5. SIARANGARANG	-	2	4	1	1	4	1	-
6. KASANG BANGSAWAN	-	1	3	1	1	-	-	-
7. SUNGAI PINANG	-	-	2	-	-	-	-	-
8. SRI KAYANGAN	-	1	1	-	-	-	-	-
9. TANJUNG SARI	-	1	1	2	1	-	-	1
10. SUKAJADI	-	4	3	3	-	-	-	-
11. PONDOK KRESEK	-	1	-	1	-	1	-	1
12. SEI TAPAH	-	1	1	1	-	1	-	-
<b>J U M L A H    2008</b>	<b>-</b>	<b>16</b>	<b>25</b>	<b>15</b>	<b>5</b>	<b>14</b>	<b>2</b>	<b>7</b>

Sumber : Kantor Camat Pujud

**TABEL : 4.2 DESA/KELURAHAN MENURUT SARANA PENDIDIKAN  
NON FORMAL DI KECAMATAN PUJUD  
TAHUN 2008**

DESA	Sekolah Luar Biasa		Pondok Pesantren/ Madrasah Diniyah	Seminari atau Sejenisnya
	Negeri	Swasta		
(1)	(2)	(3)	(4)	(5)
1. TANJUNG MEDAN	-	-	2	-
2. P U J U D	-	-	-	-
3. TELUK NAYANG	-	-	-	-
4. AIR HITAM	-	-	-	-
5. SIARANGARANG	-	-	-	-
6. KASANG BANGSAV	-	-	-	-
7. SUNGAI PINANG	-	-	-	-
8. SRI KAYANGAN	-	-	1	-
9. TANJUNG SARI	-	-	-	-
10. SUKAJADI	-	-	-	-
11. PONDOK KRESEK	-	-	-	-
12. SEI TAPAH	-	-	-	-
<b>J U M L A H 2008</b>	<b>-</b>	<b>-</b>	<b>3</b>	<b>-</b>

Sumber : Kantor Camat Pujud



TABEL : 4.3

**BANYAKNYA TEMPAT KURSUS  
MENURUT JENISNYA  
DI KECAMATAN PUJUD  
TAHUN 2004 - 2008**

JENIS KURSUS	2004	2007	2008
(1)	(2)	(3)	(4)
1. Bahasa Inggris	-	1	-
2. Mengetik	-	-	-
3. Montir	-	-	-
4. Komputer	1	1	2
5. Kecantikan	-	-	-
6. Lainnya	-	-	-
<b>J U M L A H</b>	<b>1</b>	<b>2</b>	<b>2</b>

Sumber : Kantor Camat Pujud

TABEL : 4.4

**BANYAKNYA TENAGA KESEHATAN PER DESA  
DI KECAMATAN PUJUD  
TAHUN 2008**

Tenaga Kesehatan Yang Tinggal Di Desa						
DESA	Dokter Pria	Dokter Wanita	Bidan	Bidan di Desa (Sesuai SK Penempatan)	Dukun Bayi Terlatih	Dukun Bayi Belum Dilatih
(1)	(2)	(3)	(4)	(5)	(6)	(7)
1. TANJUNG MEDAN	-	-	4	4	6	4
2. P U J U D	-	2	5	5	4	10
3. TELUK NAYANG	-	-	1	1	1	1
4. AIR HITAM	-	-	-	-	-	2
5. SIARANGARANG	-	-	2	1	2	3
6. K BANGSAWAN	-	-	2	2	1	-
7. SUNGAI PINANG	-	-	2	2	2	-
8. SRI KAYANGAN	-	-	1	1	1	-
9. TANJUNG SARI	-	-	1	1	-	-
10. SUKAJADI	-	-	2	2	-	-
11. PONDOK KRESEK	-	-	1	1	-	2
12. SEI TAPAH	-	-	1	1	-	-
<b>J U M L A H    2008</b>	<b>-</b>	<b>2</b>	<b>22</b>	<b>21</b>	<b>17</b>	<b>22</b>

Sumber : Kantor Camat Pujud

TABEL : 4.5

**BANYAKNYA SARANA KESEHATAN PENUNJANG  
PER DESA  
DI KECAMATAN PUJUD  
TAHUN 2008**

DESA	Sarana Kesehatan Penunjang						
	Tempat Praktek Dokter	Tempat Praktek Bidan	Pos- yandu	Polin des	Apotik	POD (Pos Obat Desa)	Toko Khusus Obat / Jamu
(1)	(2)	(3)	(4)	(5)	(6)	(7)	(8)
1. TANJUNG MEDAN	-		16	-	-	-	-
2. P U J U D	2	5	6	2	-	-	-
3. TELUK NAYANG	-	-	2	-	-	-	-
4. AIR HITAM	-	-	2	-	-	-	-
5. SIARANGARANG	-	-	7	-	-	-	-
6. K BANGSAWAN	-	-	6	1	-	-	-
7. SUNGAI PINANG	-	-	2	-	-	-	-
8. SRI KAYANGAN	-	-	2	-	-	-	-
9. TANJUNG SARI	-	-	3	-	-	-	-
10. SUKAJADI	1	-	2	-	1	-	-
11. PONDOK KRESEK	-	-	-	-	-	-	-
12. SEI TAPAH	-	-	2	-	-	-	-
<b>J U M L A H 2008</b>	<b>3</b>	<b>5</b>	<b>50</b>	<b>3</b>	<b>1</b>	<b>0</b>	<b>0</b>

Sumber : Kantor Camat Pujud

TABEL : 4.6

**BANYAKNYA TEMPAT IBADAH MENURUT JENISNYA  
PER DESA  
DI KECAMATAN PUJUD  
TAHUN 2008**

DESA	Banyaknya Tempat Ibadah						
	Mesjid	Surau/ Langgar	Gereja Kristen	Gereja Katolik	Pura	Vihara	Klenteng
(1)	(2)	(3)	(4)	(5)	(6)	(7)	(8)
1. TANJUNG MEDAN	87	75	20	17	-	-	-
2. P U J U D	10	9	1	1	-	-	-
3. TELUK NAYANG	4	7	-	-	-	-	-
4. AIR HITAM	2	2	-	-	-	-	-
5. SIARANGARANG	8	16	-	-	-	-	-
6. KASANG BANGSA'	5	9	-	-	-	-	-
7. SUNGAI PINANG	2	3	-	-	-	-	-
8. SRI KAYANGAN	3	7	-	-	-	-	-
9. TANJUNG SARI	4	4	1	1	-	-	-
10. SUKAJADI	4	8	-	-	-	-	-
11. PONDOK KRESEK	8	1	6	1	-	-	-
12. SEI TAPAH	4	4	1	-	-	-	-
<b>JUMLAH 2008</b>	<b>141</b>	<b>145</b>	<b>29</b>	<b>20</b>	<b>0</b>	<b>0</b>	<b>0</b>

Sumber : Kantor Camat Pujud

**B A B**



apps.go.id

## **BAB V**

### **P E R T A N I A N**

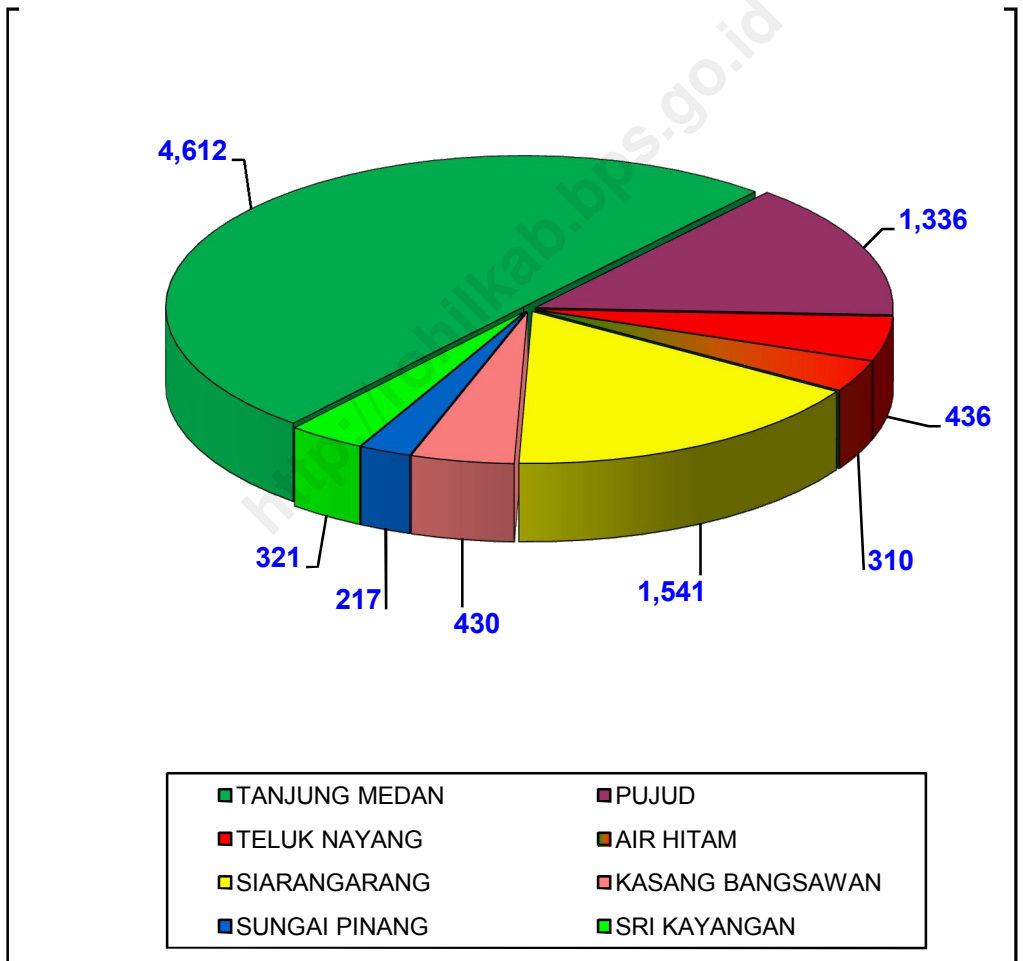
Pembangunan sektor pertanian diarahkan untuk meningkatkan produksi pangan yaitu beras, palawija dan hortikultura. Peningkatan produksi perkebunan lainnya melalui intensifikasi, ekstensifikasi dan rehabilitasi tanaman perkebunan.

Sumber penghasilan sebagian besar penduduk Kecamatan Pujud adalah berusaha di sektor pertanian dengan sub sektor perkebunan.

Dari 11.527 rumah tangga yang ada di Kecamatan Pujud, sebanyak 9.204 rumah tangga atau 79,85 persen adalah rumah tangga pertanian.

Sebanyak 12 desa yang masyarakatnya sebagian besar berusaha di sektor pertanian, dimana semua desa berusaha di sub sektor perkebunan.

**GRAFIK 5**  
**JUMLAH RUMAH TANGGA PERTANIAN**  
**MENURUT DESA**  
**DI KECAMATAN PUJUD**  
**TAHUN 2008**



TABEL : 5.1

**JUMLAH RUMAH TANGGA, RUMAH TANGGA PERTANIAN  
DAN PERSENTASENYA MENURUT DESA  
DI KECAMATAN PUJUD  
TAHUN 2008**

DESA	Jumlah Rumah Tangga	Jumlah Rumah Tangga Pertanian	Persentase Rumah Tangga Pertanian
(1)	(2)	(3)	(4)
1. TANJUNG MEDAN	5,667	4,612	81.39
2. P U J U D	1,867	1,336	71.54
3. TELUK NAYANG	550	436	79.37
4. AIR HITAM	360	310	86.28
5. SIARANGARANG	1,857	1,541	82.99
6. KASANG BANGSAWAN	500	430	86.00
7. SUNGAI PINANG	334	217	65.06
8. SRI KAYANGAN	392	321	81.80
<b>J U M L A H 2008</b>	<b>11,527</b>	<b>9,204</b>	<b>79.85</b>

Sumber : Kantor Camat Pujud



TABEL : 5.2

**RUMAH TANGGA YANG BERUSAHA  
DI SEKTOR PERTANIAN MENURUT SUB SEKTOR  
DI KECAMATAN PUJUD  
TAHUN 2008**

DESA	Padi/ Pala- wija	Horti- kul- tura	Perke- bunan	Perikan- an Darat	Perikan- an Laut	Peter- nakan	Kehuta- nan	Perta- ni- an Lainn ya
(1)	(2)	(3)	(4)	(5)	(6)	(7)	(8)	(9)
1. TANJUNG MEDAN	√	√	√	√	-	√	-	-
2. P U J U D	-	-	√	√	-	-	-	-
3. TELUK NAYANG	-	-	√	-	-	-	-	-
4. AIR HITAM	-	-	√	-	-	-	-	-
5. SIARANGARANG	-	-	√	-	-	-	√	-
6. KASANG BANGSAWAN	-	-	√	√	-	√	-	-
7. SUNGAI PINANG	-	-	√	-	-	-	-	-
8. SRI KAYANGAN	-	-	√	-	-	√	-	-
9. TANJUNG SARI	-	-	√	-	-	-	-	-
10. SUKAJADI	-	-	√	-	-	-	-	-
11. PONDOK KRESEK	-	-	√	-	-	-	-	-
12. SEI TAPAH	√	-	√	-	-	-	-	-
<b>J U M L A H    2008</b>	<b>2</b>	<b>1</b>	<b>12</b>	<b>3</b>	<b>-</b>	<b>3</b>	<b>1</b>	<b>-</b>

Sumber : Kantor Camat Pujud

**B A B**

The image features three stylized, 3D-rendered letters: 'B', 'A', and 'B'. The first and third letters are blue with a white outline and a slight shadow. The middle letter 'A' is orange with a white outline and is positioned on a green, circular base that has a yellow-to-green gradient. A faint watermark 'apps.go.id' is visible in the background.

## **BAB VI**

### **INDUSTRI DAN ENERGI**

#### **6.1. INDUSTRI**

Pembangunan sektor industri diarahkan untuk meningkatkan perekonomian masyarakat untuk mengurangi ketergantungan kepada sektor pertanian dengan tetap memperhatikan kelestarian lingkungan. Usaha industri yang disajikan dalam sub bab ini adalah industri kecil/kerajinan rakyat.

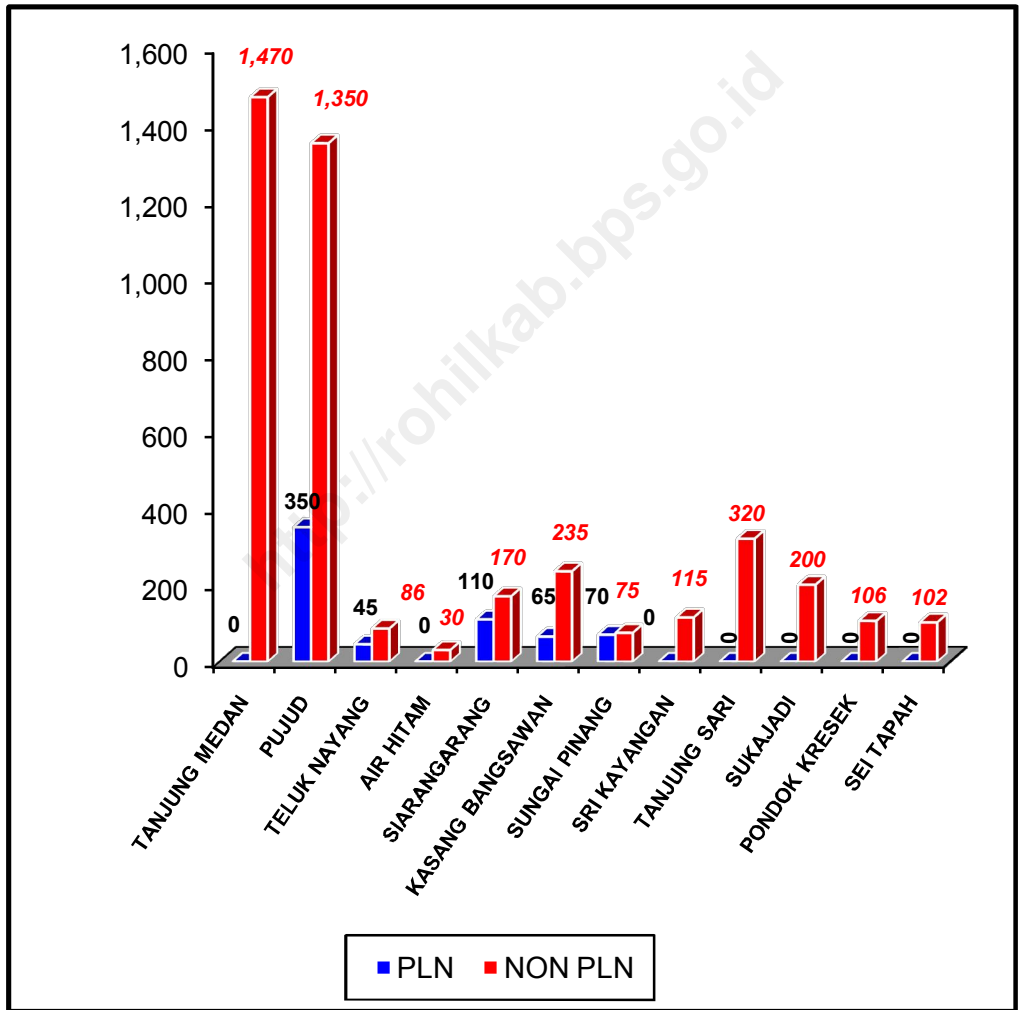
Industri kecil kerajinan rakyat harus terus ditingkatkan untuk menggali potensi-potensi yang ada di masyarakat, menjaga kelestarian budaya dan meningkatkan taraf hidup masyarakat.

Di Kecamatan Pujud pada tahun 2008 terdapat 814 usaha industri kecil / kerajinan rakyat, terdiri dari 18 unit industri pengolahan kayu, 21 unit industri anyaman/gerabah, 46 unit industri pengolahan makanan dan 729 unit industri lainnya (pembuatan ikan salai)

#### **6.2. ENERGI**

Banyaknya rumah tangga pengguna listrik di Kecamatan Pujud adalah 4.899 rumah tangga, terdiri dari 640 rumah tangga pengguna listrik PLN dan 4.259 rumah tangga pengguna listrik non PLN.

**GRAFIK 6**  
**JUMLAH RUMAH TANGGA PENGGUNA LISTRIK**  
**MENURUT DESA**  
**DI KECAMATAN PUJUD**  
**TAHUN 2008**



TABEL : 6.1

**BANYAKNYA INDUSTRI KECIL / KERAJINAN RAKYAT  
DI KECAMATAN PUJUD  
TAHUN 2008**

DESA	BANYAKNYA INDUSTRI KECIL / KERAJINAN RAKYAT						
	Kulit	Kayu	Logam / Logam Mulia	Anyaman / Gerabah	Kain / Tenun	Makanan	Lainnya
(1)	(2)	(3)	(4)	(5)	(6)	(7)	(8)
1. TANJUNG MEDAN	-	4	-	3	-	5	107
2. P U J U D	-	4	-	1	-	4	120
3. TELUK NAYANG	-	1	-	1	-	5	
4. AIR HITAM	-	1	-	1	-	1	223
5. SIARANGARANG	-	1	-	5	-	4	102
6. KASANG BANGSAWA	-	2	-	-	-	5	72
7. SUNGAI PINANG	-	-	-	-	-	-	105
8. SRI KAYANGAN	-	1	-	1	-	4	-
9. TANJUNG SARI	-	1	-	2	-	3	-
10. SUKAJADI	-	-	-	1	-	4	-
11. PONDOK KRESEK	-	-	-	3	-	5	-
12. SEI TAPAH	-	3	-	3	-	6	-
<b>JUMLAH 2008</b>	<b>-</b>	<b>18</b>	<b>-</b>	<b>21</b>	<b>-</b>	<b>46</b>	<b>729</b>

Sumber : Kantor Camat Pujud

TABEL : 6.2

**BANYAKNYA RUMAH TANGGA PENGGUNA LISTRIK DAN  
PENERANGAN JALAN UTAMA DI KECAMATAN PUJUD  
TAHUN 2008**

DESA	RUMAH TANGGA PENGGUNA LISTRIK		PENERANGAN JALAN UTAMA		
	PLN	Non PLN	Listrik Pemerintah	Listrik Non Pemerintah	Non Listrik
(1)	(2)	(3)	(4)	(5)	(6)
1. TANJUNG MEDAN	-	1,470	-	-	-
2. P U J U D	350	1,350	15	-	-
3. TELUK NAYANG	45	86	2	-	-
4. AIR HITAM	-	30	-	-	-
5. SIARANGARANG	110	170	2	-	-
6. KASANG BANGSAW	65	235	2	-	-
7. SUNGAI PINANG	70	75	2	-	-
8. SRI KAYANGAN	-	115	-	-	-
9. TANJUNG SARI	-	320	-	-	-
10. SUKAJADI	-	200	-	-	-
11. PONDOK KRESEK	-	106	-	-	-
12. SEI TAPAH	-	102	-	-	-
<b>JUMLAH 2008</b>	<b>640</b>	<b>4,259</b>	<b>23</b>	<b>-</b>	<b>-</b>

Sumber : Kantor Camat Pujud

**B A B**



ps.go.id

## **BAB VII**

### **TRANSPORTASI DAN KOMUNIKASI**

#### **7.1. TRANSPORTASI**

Prasarana jalan merupakan urat nadi kelancaran lalu lintas di darat. Lancarnya lalu lintas akan sangat menunjang perkembangan perekonomian suatu daerah. Dilihat dari jenis permukaannya, sebagian besar jalan di Kecamatan Pujud sudah merupakan jalan aspal.

Apabila prasarana jalan diibaratkan sebagai urat nadi maka prasarana pengangkutan ibarat darah yang mengalir melalui urat nadi tersebut. Pada tahun 2008, ada 11 desa menggunakan kendaraan bermotor roda empat atau lebih dan 11 desa menggunakan ojek sepeda motor untuk angkutan ke ibukota kecamatan atau kota terdekat.

#### **7.2. KOMUNIKASI**

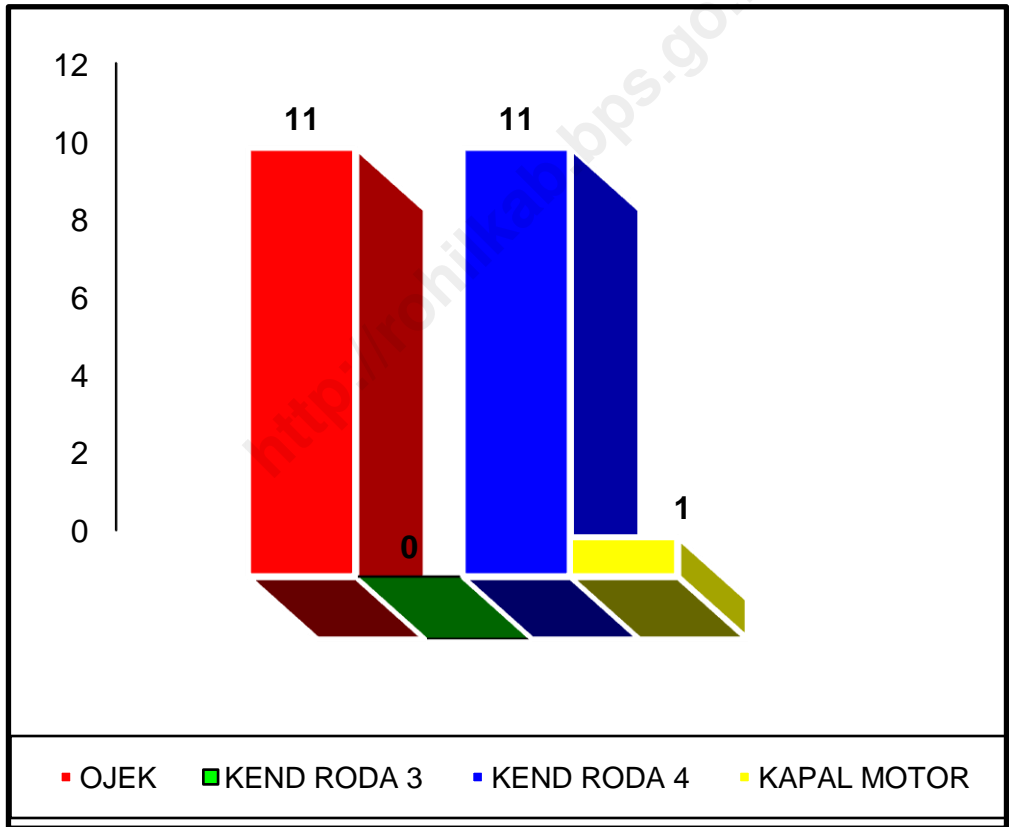
Walaupun teknologi informasi sebagai media pengiriman telah sedemikian berkembang, namun jasa pos tetap dapat bersaing dengan perkembangan teknologi tadi. Dan kalau mungkin bahkan kantor pos dapat



memanfaatkan teknologi informasi tersebut untuk meningkatkan pelayanan yang diberikan kepada pemakai jasa pos.

Guna meningkatkan pelayanan telekomunikasi, pemerintah berusaha memperluas jangkauannya sampai daerah terpencil. Di Kecamatan Pujud tidak ada kantor pos ataupun kantor pos pembantu yang melayani seluruh kecamatan.

GRAFIK 7  
JUMLAH DESA MENURUT ANGKUTAN UMUM  
DI KECAMATAN PUJUD  
TAHUN 2008



TABEL : 7.2

**ANGKUTAN UMUM YANG DIGUNAKAN PENDUDUK  
KE IBUKOTA KECAMATAN / KOTA TERDEKAT  
DI KECAMATAN PUJUD  
TAHUN 2008**

DESA	Angkutan Umum ke Ibukota Kecamatan / Kota Terdekat				
	Ojek Sepeda	Becak	Gerobak/ Pedati	Ojek Sepeda Motor	Kendaraan Bermotor Roda 3
(1)	(2)	(2)	(3)	(4)	(5)
1. TANJUNG MEDAN	-	√	-	√	-
2. P U J U D	-	√	-	√	-
3. TELUK NAYANG	-	√	-	√	-
4. AIR HITAM	-	-	-	-	-
5. SIARANGARANG	-	√	-	√	-
6. KASANG BANGSA	-	√	-	√	-
7. SUNGAI PINANG	-	-	-	√	-
8. SRI KAYANGAN	-	-	-	√	-
9. TANJUNG SARI	-	-	-	√	-
10. SUKAJADI	-	-	-	√	-
11. PONDOK KRESEK	-	-	-	√	-
12. SEI TAPAH	-	-	-	√	-
<b>JUMLAH 2008</b>	<b>-</b>	<b>5</b>	<b>-</b>	<b>11</b>	<b>-</b>

Sumber : Kantor Camat Pujud

**Lanjutan Tabel : 7.2**

DESA	Angkutan Umum ke Ibukota Kecamatan / Kota Terdekat				
	Kendaraan Bermotor Roda $\geq$ 4	Perahu Tidak Bermotor	Perahu Motor Tempel	Kapal Motor	Lainnya
(1)	(6)	(7)	(8)	(9)	(10)
1. TANJUNG MEDAN	√	-	-	-	-
2. P U J U D	√	-	-	-	-
3. TELUK NAYANG	√	-	-	-	-
4. AIR HITAM	-	√	√	√	√
5. SIARANGARANG	√	-	-	-	-
6. KASANG BANGSAWAI	√	-	-	-	-
7. SUNGAI PINANG	√	-	-	-	-
8. SRI KAYANGAN	√	-	-	-	-
9. TANJUNG SARI	√	-	-	-	-
10. SUKAJADI	√	-	-	-	-
11. PONDOK KRESEK	√	-	-	-	-
12. SEI TAPAH	√	-	-	-	-
<b>JUMLAH 2008</b>	<b>7</b>	<b>1</b>	<b>1</b>	<b>1</b>	<b>1</b>

Sumber : Kantor Camat Pujud

TABEL : 7.3

**DESA MENURUT ALAT KOMUNIKASI /  
SARANA PENERIMA INFORMASI YANG ADA  
DAN YANG DIMILIKI OLEH RUMAH TANGGA  
DI KECAMATAN PUJUD  
TAHUN 2008**

DESA	Banyaknya Rumah Tangga yang Berlangganan Telepon	Wartel / Kiospon/ Warpostel / Warpapostel	Kantor Pos / Pos Pembantu/ Rumah Pos
(1)	(2)	(3)	(4)
1. TANJUNG MEDAN	-	-	-
2. P U J U D	-	-	-
3. TELUK NAYANG	-	-	-
4. AIR HITAM	-	-	-
5. SIARANGARANG	-	-	-
6. KASANG BANGSAWAN	-	-	-
7. SUNGAI PINANG	-	-	-
8. SRI KAYANGAN	-	-	-
9. TANJUNG SARI	-	-	-
10. SUKAJADI	-	-	-
11. PONDOK KRESEK	-	-	-
12. SEI TAPAH	-	-	-
<b>JUMLAH</b>	-	-	-

Sumber : Kantor Camat Pujud

**Lanjutan Tabel : 7.3**

DESA	Pos Keliling	Banyaknya Rumah Tangga yang Mempunyai Pesawat TV	Pelanggan Surat Kabar
(1)	(5)	(6)	(7)
1. TANJUNG MEDAN	-	4,012	50
2. P U J U D	-	1,600	5
3. TELUK NAYANG	-	350	-
4. AIR HITAM	-	50	-
5. SIARANGARANG	-	730	-
6. KASANG BANGSAWAN	-	343	-
7. SUNGAI PINANG	-	160	-
8. SRI KAYANGAN	-	175	-
9. TANJUNG SARI	-	180	-
10. SUKAJADI	-	100	-
11. PONDOK KRESEK	-	123	-
12. SEI TAPAH	-	92	-
<b>JUMLAH</b>	<b>-</b>	<b>7,915</b>	<b>55</b>

Sumber : Kantor Camat Pujud

**BASER**

The image features the word "BASER" in a stylized, bold, blue font with white outlines. The letters are slanted to the right. The letter 'S' is highlighted in orange and is positioned on a green, glowing shadow that gives it a 3D effect. A faint watermark "http://www.pps.go.id" is visible in the background.

## **BAB VIII**

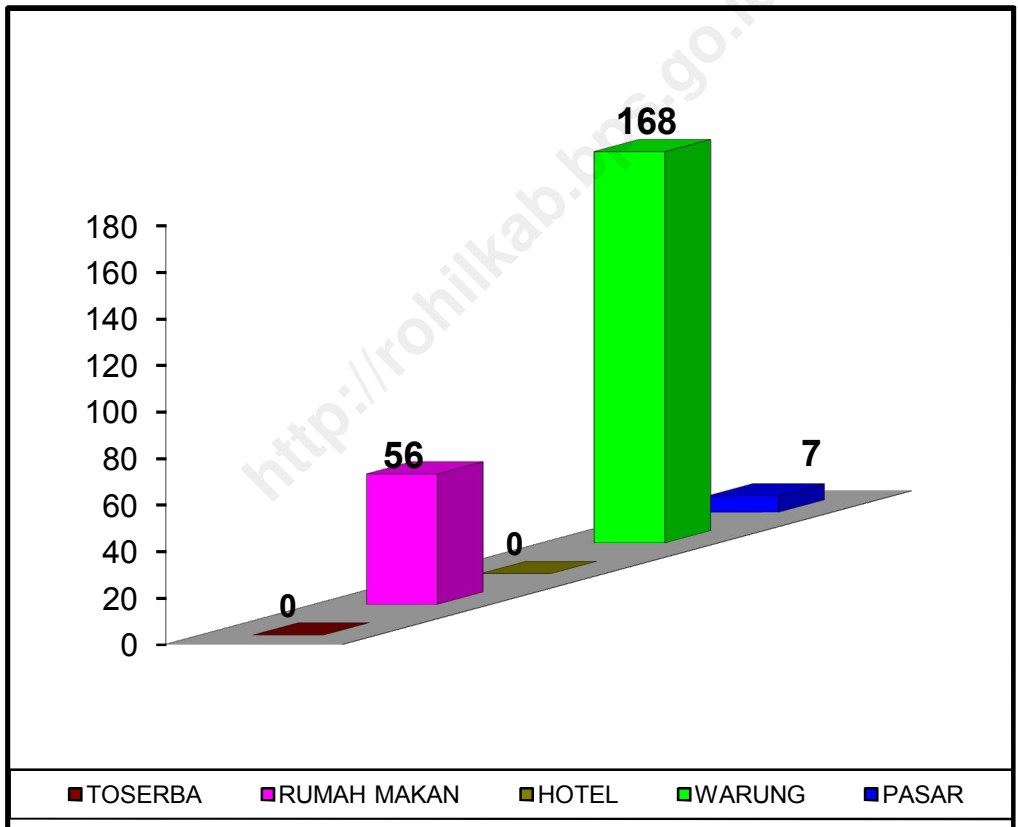
### **EKONOMI**

Fasilitas perekonomian di Kecamatan Pujud belum tersedia di setiap desa, tetapi jumlah yang ada sudah cukup memadai, seperti misalnya kelompok pertokoan telah ada di 2 desa dan pasar permanen/semi permanen telah ada 5 desa, sedangkan untuk pasar tanpa bangunan permanen juga telah terdapat di 5 desa. Melihat kondisi tersebut, nampaknya penduduk desa yang di wilayahnya tidak tersedia pasar atau kelompok pertokoan, harus mengunjungi desa lain bila ingin membeli sesuatu yang hanya tersedia di pasar.

Sedangkan Rumah makan / kedai makanan dan minuman tersebar di seluruh desa dengan jumlah yang cukup banyak, yaitu 245 unit. Sementara itu toko / warung merata di seluruh desa dengan jumlah 1.058 unit.



GRAFIK 8  
JUMLAH SARANA PEREKONOMIAN  
DI KECAMATAN PUJUD  
TAHUN 2008



TABEL : 8.1

**BANYAKNYA SUPER MARKET / TOSERBA,  
RUMAH MAKAN DAN HOTEL / PENGINAPAN  
DI KECAMATAN PUJUD  
TAHUN 2008**

DESA	Supermarket / Toserba	Retoran / Rumah Makan / Kedai Makanan Minuman	Hotel / Penginapan
(1)	(2)	(3)	(4)
1. TANJUNG MEDAN	-	21	-
2. P U J U D	-	5	-
3. TELUK NAYANG	-	5	-
4. AIR HITAM	-	-	-
5. SIARANGARANG	-	4	-
6. KASANG BANGSAWAN	-	10	-
7. SUNGAI PINANG	-	-	-
8. SRI KAYANGAN	-	-	-
9. TANJUNG SARI	-	5	-
10. SUKAJADI	-	-	-
11. PONDOK KRESEK	-	3	-
12. SEI TAPAH	-	3	-
<b>JUMLAH      2008</b>	<b>-</b>	<b>56</b>	<b>-</b>

Sumber : Kantor Camat Pujud

TABEL : 8.2

**DESA MENURUT BANYAKNYA TOKO/WARUNG,  
KELOMPOK PERTOKOAN DAN PASAR  
DI KECAMATAN PUJUD  
TAHUN 2008**

DESA	Banyaknya Toko/Warung, Kelompok Pertokoan dan Pasar			
	Toko/ Warung / Kios	Kelompok Pertokoan	Bangunan Pasar Permanen/ Semi Permanen	Pasar Tanpa Bangunan Permanen / Semi
(1)	(6)	(7)	(8)	(9)
1. TANJUNG MEDAN	50	-	1	-
2. P U J U D	27	-	3	3
3. TELUK NAYANG	10	-	1	1
4. AIR HITAM	5	-	1	1
5. SIARANGARANG	7	-	1	1
6. KASANG BANGSAI	10	-	-	-
7. SUNGAI PINANG	5	-	-	1
8. SRI KAYANGAN	5	-	-	1
9. TANJUNG SARI	16	-	-	1
10. SUKAJADI	7	-	-	1
11. PONDOK KRESEK	6	-	-	1
12. SEI TAPAH	20	-	-	1
<b>JUMLAH 2008</b>	<b>168</b>	<b>0</b>	<b>7</b>	<b>12</b>

Sumber : Kantor Camat Pujud