



Kecamatan Koto Baru Dalam Angka 2019



<https://dharmastraya.kabupdharmasraya.go.id>



*Badan Pusat Statistik
Kabupaten Dharmasraya*



Kecamatan Koto Baru Dalam Angka 2019



*Badan Pusat Statistik
Kabupaten Dharmasraya*

KECAMATAN KOTO BARU DALAM ANGKA 2019

ISBN : 978-602-5957-24-6
No. Publikasi : 13110.1907
Katalog : 1102001.1311020

Ukuran Buku: 14,8 cm x 21 cm

Jumlah Halaman: xii + 96 halaman

Naskah:

Badan Pusat Statistik Kabupaten Dharmasraya

Gambar cover oleh:

Badan Pusat Statistik Kabupaten Dharmasraya

Ilustrasi cover:

Typography Warna

Diterbitkan oleh:

© Badan Pusat Statistik Kabupaten Dharmasraya

Dicetak oleh:

CV. Adyta

Dilarang mengumumkan, mendistribusikan, mengomunikasikan, dan/atau mengandakan sebagian atau seluruh isi buku ini untuk tujuan komersial tanpa izin tertulis dari Badan Pusat Statistik Kabupaten Dharmasraya (UU No.28 Tahun 2014 tentang Hak Cipta pasal 43 huruf b)

PETA WILAYAH KABUPATEN DHARMASTRAYA



KEPALA BPS KABUPATEN DHARMASRAYA



Ir. Hilda

<https://dharmasraya.id>



KATA PENGANTAR

Syukur Alhamdulillah di panjatkan kehadiran Tuhan Yang Maha Esa atas telah selesainya penerbitan Publikasi “Kecamatan Koto Baru Dalam Angka 2019 “ dengan baik dan lancar.

Publikasi ini terbit berkat adanya dukungan dari Camat Koto Baru dan juga rekan-rekan dari Dinas Instansi Tingkat Kecamatan beserta para Wali Nagari dan Jorong se Kecamatan Koto Baru. Untuk itu kami mengucapkan banyak terima kasih atas bantuan dan dukungan yang telah diberikan selama ini, sehingga Publikasi ini dapat terbit dengan baik

Kami menyadari bahwa dalam Publikasi ini mungkin masih ditemui adanya kekurangan – kekurangan. Untuk itu kami sangat harapkan saran dan kritik yang membangun untuk penerbitan di masa yang akan datang agar dapat lebih disempurnakan.

Pulau Punjung, September 2019
Kepala,

Ir. Hilda

Nip. 196501151991022001

DAFTAR ISI

	Halaman
KATA PENGANTAR	vii
DAFTAR ISI	ix
DAFTAR GAMBAR	x
DAFTAR TABEL	xi
BAB I Geografi	1
BAB II Pemerintahan	11
BAB III Kependudukan dan Ketenagakerjaan.....	23
BAB IV Pendidikan	33
BAB V Kesehatan	49
BAB VI Sosial	79
BAB VII Pertanian	89

<https://dharmaasrayakab.go.id>

DAFTAR TABEL

BAB I	GEOGRAFI	
1.1	Keadaan Geografis Kecamatan Koto Baru	3
1.2	Luas Kecamatan Koto Baru dirinci menurut Nagari.....	4
1.3	Luas Nagari dan Jorong di Kec. Koto Baru	5
1.4	Jarak dari Kantor Wali Nagari dan Jorong ke Ibukota Kecamatan dan Ibukota Kabupaten	7
1.5	Luas Lahan Menurut Penggunaannya di Kecamatan Koto Baru	9
BAB II	PEMERINTAHAN	
2.1	Nama Nagari dan Jorong di Kecamatan Koto Baru.....	13
2.2	Banyaknya Nagari dan Jorong dan Luas Daerah Kecamatan Koto Baru	15
2.3	Jumlah Pegawai Kantor Camat Menurut Pendidikan dan Seksi.....	17
2.4	Jumlah Pegawai Kantor Camat Menurut Golongan dan Seksi.....	18
2.5	Jumlah Aparat Pemerintahan Nagari di Kecamatan Koto Baru	19
2.6	Nama Wali Nagari di Kecamatan Koto Baru	20
BAB III	KEPENDUDUKAN DAN KETENAGAKERJAAN	
3.1	Perkembangan Jumlah Penduduk Kecamatan Koto Baru.	25
3.2	Jumlah Penduduk Menurut Jenis Kelamin dan Jorong Kecamatan Koto Baru	26
3.3	Rasio Penduduk Menurut Kelompok Umur Kecamatan Koto Baru Dirinci menurut Jenis Kelamin	28
3.4	Luas Daerah dan Kepadatan Penduduk per KM ² di Kecamatan Koto Baru	29
BAB IV	PENDIDIKAN	
4.1	Banyaknya Jumlah Taman Kanak-kanak (TK), Murid dan Guru dirinci Menurut Nagari	35
4.2	Rasio Murid terhadap Guru Taman Kanak-kanak (TK) dirinci Menurut Nagari Tahun 2018	36

4.3	Banyaknya Sekolah Negeri Menurut Jenjang Pendidikan Dirinci Menurut Nagari Tahun 2018	37
4.4	Banyaknya Kelas, Guru dan Murid Sekolah Dasar dirinci Menurut Nagari Tahun 2018	38
4.5	Rasio Murid Terhadap Guru Sekolah Dasar Dirinci Menurut Nagari Tahun 2018	39
4.6	Banyaknya Peserta UAN dan Peserta yang Lulus Menurut Jenjang Pendidikan Tahun 2018	40
4.7	Banyaknya Madrasah menurut Jenjang Pendidikan di Kecamatan Koto Baru Tahun 2018	41
4.8	Banyaknya Kelas, Guru dan Murid Madrasah Menurut Jenjang Pendidikan di Kecamatan Koto Baru 2016	42
4.9	Rasio Murid terhadap Guru Madrasah Menurut Jenjang Pendidikan di Kecamatan Koto Baru Tahun 2018	43
4.10	Banyaknya Kelas, Guru dan Murid SLTP Dirinci Menurut Nagari	44
4.11	Rasio Murid Terhadap Guru SLTP Dirinci Menurut Nagari Tahun 2018.....	45
4.12	Banyaknya Kelas, Guru dan Murid SLTA Dirinci Menurut Nagari Tahun 2018	46
4.13	Rasio Murid Terhadap Guru SLTA Dirinci Menurut Nagari Tahun 2018.....	47

BAB V

KESEHATAN

5.1	Banyaknya Puskesmas, Pustu dan Polindes di Kec. Koto Baru Dirinci Menurut Nagari dan Jorong.....	51
5.2	Banyaknya Tenaga Kesehatan dan Dukun Terlatih di Kecamatan Koto Baru Dirinci Menurut Nagari dan Jorong	53
5.3	Perkembangan Jumlah Kunjungan ke Puskesmas Kec. Koto Baru Dirinci Menurut Bulan dan Persentase.....	55
5.4	Banyaknya Kunjungan ke Puskesmas di Kec. Koto Baru Dirinci Menurut Jenis Penyakit	56

5.5	Banyaknya Pos KB, Sub Pos KB dan Akseptor KB di Kec. Koto Baru Dirinci menurut Nagari dan Jorong.....	57
5.6	Jumlah Realisasi Akseptor KB di Kecamatan Koto Baru Dirinci menurut Nagari dan Jorong.....	59
5.7	Persentase Imunisasi Bayi Menurut Nagari.....	53
5.8	Banyaknya Keluarga Menurut Tingkat Kesejahteraan.....	65
5.9	Banyaknya Imunisasi Wanita Usia Subur (WUS) Menurut Nagari dan Jorong.....	69
5.10	Persentase Imunisasi Ibu Hamil Menurut Nagari dan Jorong.....	73

BAB VI SOSIAL

6.1	Banyaknya Tempat Ibadah Umat Islam di Kec. Koto Baru Dirinci Menurut Nagari dan Jorong	81
6.2	Perkembangan Banyaknya Kejadian Nikah di Kec. Koto Baru	83
6.3	Perkembangan Jumlah Jemaah Haji Yang Berangkat ke Tanah Suci di Kec. Koto Baru.....	84
6.4	Banyaknya Hewan Qurban yang Dipotong Pada Hari Raya Idul Adha di Kec. Koto Baru	85
6.5	Banyaknya Hewan TPQ/TPSQ di Kec. Koto Baru	86

BAB VII PERTANIAN

7.1	Luas Sawah Dirinci Menurut Jenis Irigasi di Kecamatan Koto Baru.....	91
7.2	Perkembangan Luas Tanaman Perkebunan dirinci Menurut Komoditi di Kecamatan Koto Baru	92
7.2	Luas Panen dan Produksi Tanaman Padi dan Palawija Menurut Komoditi di Kecamatan Koto Baru	93
7.3	Luas Panen dan Produksi Buah-buahan Menurut Komoditi di Kecamatan Koto Baru.....	94
7.4	Populasi Ternak Dirinci menurut Komoditi	95
7.5	Banyaknya Kelompok tani, Anggota dan Luas Areal yang dikuasai dirinci menurut nagari di Kec. Koto Baru	96

DAFTAR GAMBAR

Gambar 1	Persentase Luas Per Nagari di Kec. Koto Baru	10
Gambar 2	Persentase Jumlah Penduduk Per Nagari di Kecamatan Koto Baru	21
Gambar 3	Piramida Penduduk di Kec. Koto Baru Menurut Kelompok Umur	31
Gambar 4	Jumlah Sekolah Negeri di Kec. Koto Baru	48
Gambar 5	Perkembangan Kunjungan ke Puskesmas Kec. Koto Baru .	77
Gambar 6	Kunjungan ke Puskesmas di Kec. Koto Baru Menurut Jenis Penyakit	78
Gambar 7	Perkembangan Banyaknya Nikah Di Kec. Koto Baru	87
Gambar 8	Banyaknya Tempat Ibadah Umat Islam di Kecamatan Koto Baru	88
Gambar 9	Persentase Luas Tanaman Perkebunan Menurut Komoditi di Kec. Koto Baru	97

PENJELASAN UMUM

Tanda-tanda, satuan-satuan, dan lain-lainnya yang digunakan dalam publikasi ini adalah sebagai berikut:

1. TANDA-TANDA

Data tidak tersedia	:	...
Tidak ada atau nol	:	—
Data dapat diabaikan	:	0
Tanda decimal	:	,
Data tidak dapat ditampilkan	:	NA
Angka perkiraan	:	e
Angka sementara	:	x
Angka sangat sementara	:	xx
Angka diperbaiki	:	r

2. SATUAN

barel	:	158,99 liter = $1/6,2898 \text{ m}^3$
hektar (ha)	:	10 000 m ²
kilometer (km)	:	1 000 meter (m)
knot	:	1,8523 km/jam (km/hour)
kuintal	:	100 kg
KWh	:	1 000 Watt <i>hour</i>
MWh	:	1 000 KWh
liter (untuk beras)	:	0,80 kg
ons	:	28,31 gram
ton	:	1 000 kg

Satuan lain: buah, dus, butir, helai/lembar, kaleng, batang, pulsa, ton kilometer (ton-km), jam, menit, persen (%).

Perbedaan angka di belakang koma disebabkan oleh pembulatan angka.

1 Geografi & Iklim

Geography & Climate



Gambar 1
Persentase Luas Per Nagari di Kec. Koto Baru



Tabel 1.1
Keadaan Geografis Kecamatan Koto Baru
Tahun 2018

Keadaan Geografis	Uraian
(1)	(2)
1. Letak Geografis	101° 35' 10"- 101° 46'35" BT 1° 02' 58" - 1° 11'42" LS
2. Batas daerah :	
Sebelah Utara	Kec. Sitiung dan Kec. Tiumang
Sebelah Selatan	Kec. Sungai Rumbai
Sebelah Barat	Kec. Koto Besar
Sebelah Timur	Kec. Koto Salak
3. Luas Daerah	221,45 KM ²
4. Ketinggian dari Permukaan Laut	91 meter
5. Panjang Jalan Negara	15 Km
6. Panjang Jalan Provinsi	26,2 Km
7. Panjang Jalan Kabupaten	101,91 Km

Sumber : BPS Dharmasraya dan Dinas PU Dharmasraya

Tabel 1.2



Luas Kecamatan dirinci menurut Nagari di Kecamatan Koto Baru
Tahun 2018

Nagari	Luas Daerah (Km ²)
(1)	(2)
001 Ampang Kuranji	62.20
003 Koto Baru	37.43
005 Sialang Gaung	97.03
008 Koto Padang	24.79
Kecamatan Koto Baru	221.45

Sumber : Badan Pusat Statistik Kabupaten Dharmasraya

Tabel 1.3

Luas Nagari Dan Jorong Di Kecamatan Koto Baru
Tahun 2018

Nagari	Jorong	Luas (KM ²)
(1)	(2)	(4)
001 Ampang Kuranji		62.20
	<ol style="list-style-type: none"> 1. Lubuk Agam 2. Koto Gadang 3. Koto Diateh 4. Pasa Banda 	
003 Koto Baru		37.43
	<ol style="list-style-type: none"> 1. Seberang Piruko Barat 2. Pasa Koto Baru 3. Koto 4. Seberang Piruko Timur 5. Sungai Betung 	

Tabel 1.3 (Lanjutan)

Luas Nagari Dan Jorong Di Kecamatan Koto Baru
Tahun 2018

Nagari	Jorong	Luas (KM ²)
(1)	(2)	(4)
005 Sialang Gaung		97.03
	<ol style="list-style-type: none"> 1. Sialang Gaung 2. Tarantang 3. Padang Bintungan I 4. Padang Bintungan II 5. Padang Bintungan III 6. Padang Bintungan IV 7. Padang Bintungan V 8. Padang Bintungan VI 9. Pasar 10. Pandaleh 11. Simpang Empat Belas 	
008 Koto Padang		24.79
	<ol style="list-style-type: none"> 1. Koto Padang 2. Aur Jaya I 3. Aur Jaya II 4. Aur Jaya III 5. Pinang Gadang 6. Koto Lintas 	
Kecamatan Koto Baru		221.45

Sumber : Kantor Kecamatan Koto Baru

Tabel 1.4

Jarak dari Kantor Wali Nagari dan Jorong ke Ibukota Kecamatan
dan Ibukota Kabupaten Tahun 2018

Nagari	Jorong	Kecamatan (KM)	Kabupaten (KM)
(1)	(2)	(3)	(4)
001	Ampang Kuranji		38
	1. Lubuk Agam	6	35
	2. Koto Gadang	7	36
	3. Koto Diateh	7	36
	4. Pasa Banda	8	37
003	Koto Baru		35
	1. Seberang Piruko Barat	2	33
	2. Pasa Koto Baru	4	32
	3. Koto	4	32
	4. Seberang Piruko Timur	1	34
	5. Sungai Betung	16	42

Tabel 1.4 (Lanjutan)

Jarak dari Kantor Wali Nagari dan Jorong ke Ibukota Kecamatan
dan Ibukota Kabupaten Tahun 2018

Nagari	Jorong	Kecamatan (KM)	Kabupaten (KM)
(1)	(2)	(3)	(4)
005 Sialang Gaung			30
	1. Sialang Gaung	5	29
	2. Tarantang	3	32
	3. Padang Bintungan I		
	4. Padang Bintungan II		
	5. Padang Bintungan III	6	35
	6. Padang Bintungan IV		
	7. Padang Bintungan V		
	8. Padang Bintungan VI		
	9. Pasar		
	10. Pandaleh		
	11. Simpang Empat Belas		
008 Koto Padang		10	28
	1. Koto Padang	10	28
	2. Aur Jaya I	14	31
	3. Aur Jaya II		
	4. Aur Jaya III		
	5. Pinang Gadang		
	6. Koto Lintas		
Kecamatan Koto Baru			35

Sumber : Kantor Kecamatan Koto Baru

Tabel 1.5

Luas lahan menurut Penggunaannya di Kecamatan Koto Baru Tahun 2018

Penggunaan Lahan		Luas (Ha)	Persentase (%)
(1)		(2)	(3)
Lahan Bukan Pertanian		3446.00	15.56
1	Rumah, Bangunan dan Halaman	3446.00	15.56
2	Hutan Negara	-	-
3	Rawa Tidak Ditanami	-	-
4	Lainnya	-	-
Lahan Pertanian		18699.00	84.44
1	Sawah	831.00	3.75
	Irigasi	613.00	2.77
	Non Irigasi	218.00	0.98
2	Tegal	590.00	2.66
3	Ladang/ Huma	-	-
4	Penggembalaan Padang Rumput	-	-
5	Sementara Tidak Diusahakan	128.00	0.58
6	Hutan Rakyat	-	-
7	Perkebunan	17141.00	77.40
8	Tambak	-	-
9	Empang	-	-
10	Lainnya	9.00	0.04
		22145.00	100.00

Sumber : Dinas Pertanian Tanaman Pangan dan Holtikultura Kabupaten Dharmasraya

2 Pemerintahan

Government

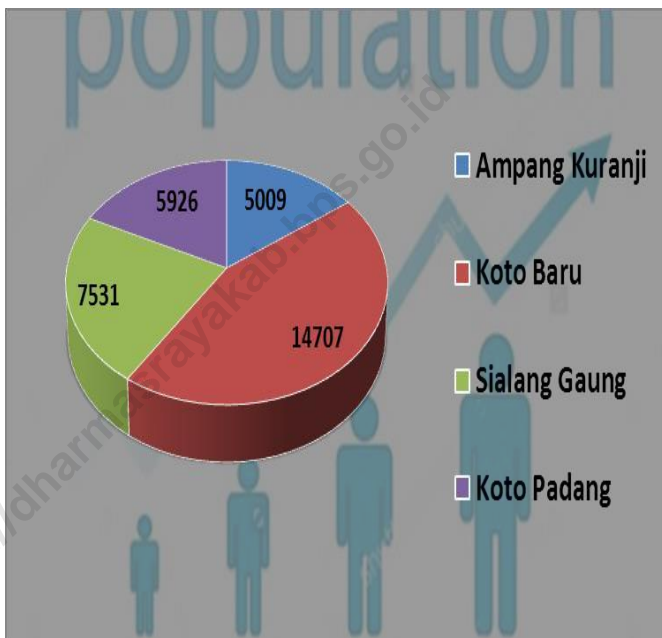


Tabel 2.1

Nama Nagari dan Jorong di Kecamatan Koto Baru
Tahun 2018

Nagari	Jorong	Jumlah Penduduk
(1)	(2)	(3)

Gambar 2
Persentase Jumlah Penduduk Per Nagari di Kec. Koto Baru



Tabel 2.1

Nama Nagari dan Jorong di Kecamatan Koto Baru
Tahun 2018

	Nagari (1)	Jorong (2)	Jumlah Penduduk (3)
001	Ampang Kuranji		5104
		<ol style="list-style-type: none"> 1. Lubuak Agam 2. Koto Gadang 3. Koto Diateh 4. Pasa Banda 	
003	Koto Baru		14991
		<ol style="list-style-type: none"> 1. Seberang Piruko Barat 2. Pasa Koto Baru 3. Koto 4. Seberang Piruko Timur 5. Sungai Betung 	

Tabel 2.1 (Lanjutan)

Nama Nagari dan Jorong di Kecamatan Koto Baru
Tahun 2018

	Nagari	Jorong	Jumlah Penduduk
	(1)	(2)	(3)
005	Sialang Gaung		7676
		<ol style="list-style-type: none"> 1. Sialang Gaung 2. Tarantang 3. Padang Bintungan I 4. Padang Bintungan II 5. Padang Bintungan III 6. Padang Bintungan IV 7. Padang Bintungan V 8. Padang Bintungan VI 9. Pasar 10. Pandaleh 11. Simpang Empat Belas 	
008	Koto Padang		6040
		<ol style="list-style-type: none"> 1. Koto Padang 2. Aur Jaya I 3. Aur Jaya II 4. Aur Jaya III 5. Pinang Gadang 6. Koto Lintas 	
Kecamatan Koto Baru			33811

Sumber : Badan Pusat Statistik Kabupaten Dharmasraya

*) Penduduk yang bertempat tinggal tidak menetap

Tabel 2.2

Banyaknya Nagari, Jorong dan Luas Daerah
Kecamatan Koto Baru Tahun 2018

Nagari	Jorong	Jumlah Jorong	Luas (KM ²)
(1)	(2)	(3)	(4)

001 Ampang Kuranji  **4**  **62.20**

1. Lubuak Agam
2. Koto Gadang
3. Koto Diateh
4. Pasa Banda



003 Koto Baru  **5**  **37.43**

1. Seberang Piruko Barat
2. Pasa Koto Baru
3. Koto
4. Seberang Piruko Timur
5. Sungai Betung



Tabel 2.2 (Lanjutan)

Banyaknya Nagari dan Jorong dan Luas Daerah
Kecamatan Koto Baru Tahun 2018

Nagari	Jorong	Jumlah Jorong	Luas (KM ²)
(1)	(2)	(3)	(4)
005 Sialang Gaung		11	97.03
	<ol style="list-style-type: none"> 1. Sialang Gaung 2. Tarantang 3. Padang Bintungan I 4. Padang Bintungan II 5. Padang Bintungan III 6. Padang Bintungan IV 7. Padang Bintungan V 8. Padang Bintungan VI 9. Pasar 10 Pandaleh 11 Simpang Empat Belas 		
008 Koto Padang		6	24.79
	<ol style="list-style-type: none"> 1. Koto Padang 2. Aur Jaya I 3. Aur Jaya II 4. Aur Jaya III 5. Pinang Gadang 6. Koto Lintas 		
Kecamatan Koto Baru		26	221.45

Sumber : Badan Pusat Statistik Kabupaten Dharmasraya

Tabel 2.3

Jumlah Pegawai Kantor Camat menurut Pendidikan dan Seksi
Tahun 2018

Unit Kerja	Pendidikan					Jumlah
	SLTP	SLTA	Diploma	S-1	S-1 Keatas	
(1)	(2)	(3)	(4)	(5)	(6)	(7)
1. Camat	-	-	-	1	-	1
2. Sekretaris Camat	-	-	-	-	1	1
3. Kasubag Perencanaan dan Keuangan dan staf	-	1	-	2	-	3
4. Kasubag Umum dan Kepegawaian staf	-	-	-	1	-	1
5. Kasi Pemerintahan, Ketentraman & Ketertiban	-	-	-	1	-	1
6. Kasi Pemberdayaan Nagari dan Masyarakat dan Staf	-	-	-	1	-	1
7. Kasi Sosial dan staf	-	-	-	2	-	2
Jumlah	0	1	0	8	1	10

Sumber : Kantor Camat Koto Baru

Tabel 2.4

Jumlah Pegawai Kantor Camat menurut Golongan dan seksi
Tahun 2018

Unit Kerja	Golongan				Jumlah
	I	II	III	IV	
(1)	(2)	(3)	(4)	(5)	(6)
1. Camat	-	-	-	1	1
2. Sekretaris Camat	-	-	-	1	1
3. Kasubag Perencanaan dan Keuangan dan staf	-	1	2	-	3
4. Kasubag Umum dan Kepegawaian dan staf	-	-	1	-	1
5. Kasi Pemerintahan, Ketentraman & Ketertiban	-	-	1	-	1
6. Kasi Pemberdayaan Nagari dan Masyarakat dan staf	-	-	1	-	1
7. Kasi Sosial dan Rakyat dan staf	-	-	2	-	2
Jumlah	0	1	7	2	10

Sumber : Kantor Camat Koto Baru

Tabel 2.5

Jumlah Aparat Pemerintahan Negeri di Kecamatan Koto Baru
Tahun 2018

	Nagari	Wali Nagari	Sekretaris Nagari	Kaur	Pemegang Kas	Kepala Jorong
	(1)	(2)	(3)	(4)	(5)	(6)
001	Ampang Kuranji	1	1	5	1	4
003	Koto Baru	1	1	5	1	5
005	Sialang Gaung	1	1	5	1	11
008	Koto Padang	1	1	5	1	6

Sumber : Kantor Wali Nagari di Kecamatan Koto Baru

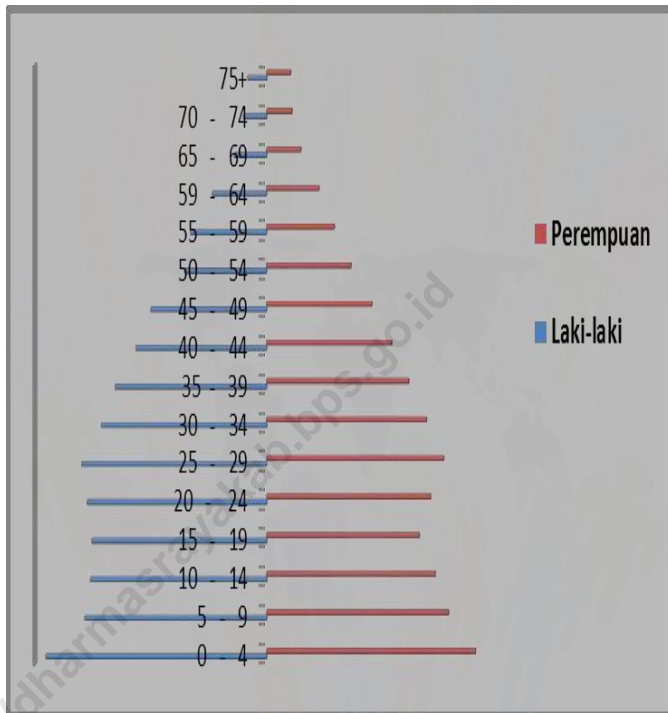
Tabel 2.6

Nama Wali Nagari di Kecamatan Koto Baru
Tahun 2018

Nagari	Nama Wali Nagari
(1)	(2)
001 Ampang Kuranji	Picok Adera
003 Koto Baru	Z. Lubis
005 Sialang Gaung	Sahrial
008 Koto Padang	Suparman Hadi

Sumber : Kantor Wali Nagari di Kecamatan Koto Baru

Gambar 3
 Piramida Penduduk di Kec. Koto Baru Menurut Kelompok Umur



Tabel 3.1

Perkembangan Jumlah Penduduk Kecamatan Koto Baru
Dirinci menurut Jenis Kelamin Tahun 2011-2015

	Tahun	Jenis Kelamin		Jumlah Penduduk
		Laki-laki	Perempuan	
	(1)	(2)	(3)	(4)
1.	2012)*	15 656	14 956	30 612
2.	2013)*	16 096	15 364	31 460
3.	2014)*	16 543	15 771	32 314
4.	2015)*	16 643	15 866	32 509
5.	2016	16 992	16 181	33 173
6.	2018	17.332	16479	33.811

Sumber : Badan Pusat Statistik Kabupaten Dharmasraya
)*. Angka Perbaikan

Tabel 3.2

Jumlah Penduduk menurut Jenis Kelamin dan Jorong
Kecamatan Koto Baru Tahun 2018

Nagari	Jorong	Jenis Kelamin		Jumlah
		Laki-laki	Perempuan	
(1)	(2)	(3)	(4)	(5)
001 Ampang Kuranji		2608	2496	5104
	1. Lubuak Agam			
	2. Koto Gadang			
	3. Koto Diateh			
	4. Pasa Banda			
003 Koto Baru		7608	7383	14991
	1. Seberang Piruko Barat			
	2. Pasar Koto Baru			
	3. Koto			
	4. Seberang Piruko Timur			
	5. Sungai Betung			

Tabel 3.2 (Lanjutan)

Jumlah Penduduk menurut Jenis Kelamin dan Jorong
Kecamatan Koto Baru Tahun 2018

Nagari	Jorong	Jenis Kelamin		Jumlah
		Laki-laki	Perempuan	
(1)	(2)	(3)	(4)	(5)
005 Sialang Gaung		3962	3714	7676
	1. Sialang Gaung			
	2. Tarantang			
	3. Padang Bintungan I			
	4. Padang Bintungan II			
	5. Padang Bintungan III			
	6. Padang Bintungan IV			
	7. Padang Bintungan V			
	8. Padang Bintungan VI			
	9. Pasar			
	10. Pandaleh			
	11. Simpang Empat Belas			
008 Koto Padang		3154	2886	6040
	1. Koto Padang			
	2. Aur Jaya I			
	3. Aur Jaya II			
	4. Aur Jaya III			
	5. Pinang Gadang			
	6. Koto Lintas			
Kecamatan Koto Baru		17332	16479	33811

Sumber : Badan Pusat Statistik Kabupaten Dharmasraya

Tabel 3.3

Rasio Penduduk Menurut Kelompok Umur Kec.Koto Baru
Dirinci menurut Jenis Kelamin Tahun 2018

Kelompok Umur	Jenis Kelamin		Jumlah Penduduk	Rasio Jenis Kelamin
	Laki-laki	Perempuan		
(1)	(2)	(3)	(4)	(5)
0-4	1911	1808	3719	105,70
5-9	1595	1593	3188	100,13
10-14	1551	1485	3036	104,44
15-19	1533	1332	2865	115,09
20-24	1582	1438	3020	110,01
25-29	1604	1544	3148	103,89
30-34	1464	1400	2864	104,57
35-39	1319	1244	2563	106,03
40-44	1156	1106	2262	104,52
45-49	1032	935	1967	110,37
50-54	727	746	1473	97,45
55-59	674	603	1277	111,77
60-64	498	488	986	102,05
65-69	308	318	626	96,86
70-75	206	224	430	91,96
75+	172	215	387	80,00
Kecamatan Koto Baru	17332	16479	33811	105,18

Sumber : Badan Pusat Statistik Kabupaten Dharmasraya

Tabel 3.4

Luas Daerah Luas Daerah dan Kepadatan Penduduk per KM²
Kecamatan Koto Baru Tahun 2018

Nagar	Jorong	Jumlah Penduduk	Luas KM ²	Kepadatan Pdd/KM ²
(1)	(2)	(4)	(5)	(5)

001 Ampang Kuranji

5104**62.20****82**

1. Lubuak Agam
2. Koto Gadang
3. Koto Diateh
4. Pasa Banda

003 Koto Baru

14991**37.43****400**

1. Seberang Piruko Barat
2. Pasa Koto Baru
3. Koto
4. Seberang Piruko Timur
5. Sungai Betung

Tabel 3.4 (Lanjutan)

Luas Daerah Luas Daerah dan Kepadatan Penduduk per KM²
Kecamatan Koto Baru Tahun 2018

Nagar	Jorong	Jumlah Penduduk	Luas KM ²	Kepadatan Pdd/KM ²
(1)	(2)	(4)	(5)	(5)
005 Sialang Gaung		7676	97.03	79
<ol style="list-style-type: none"> 1. Sialang Gaung 2. Tarantang 3. Padang Bintungan I 4. Padang Bintungan II 5. Padang Bintungan III 6. Padang Bintungan IV 7. Padang Bintungan V 8. Padang Bintungan VI 9. Pasar 10. Pandaleh 11. Simpang Empat Belas 				
008 Koto Padang		6040	24.79	244
<ol style="list-style-type: none"> 1. Koto Padang 2. Aur Jaya I 3. Aur Jaya II 4. Aur Jaya III 5. Pinang Gadang 6. Koto Lintas 				
Kecamatan Koto Baru		33811	221.45	153

Sumber : Badan Pusat Statistik Kabupaten Dharmasraya



Profil SD Negeri Kecamatan Koto Baru Tahun 2018

131 Kelas

191 Guru

1704 Siswi dan **1848** Siswa

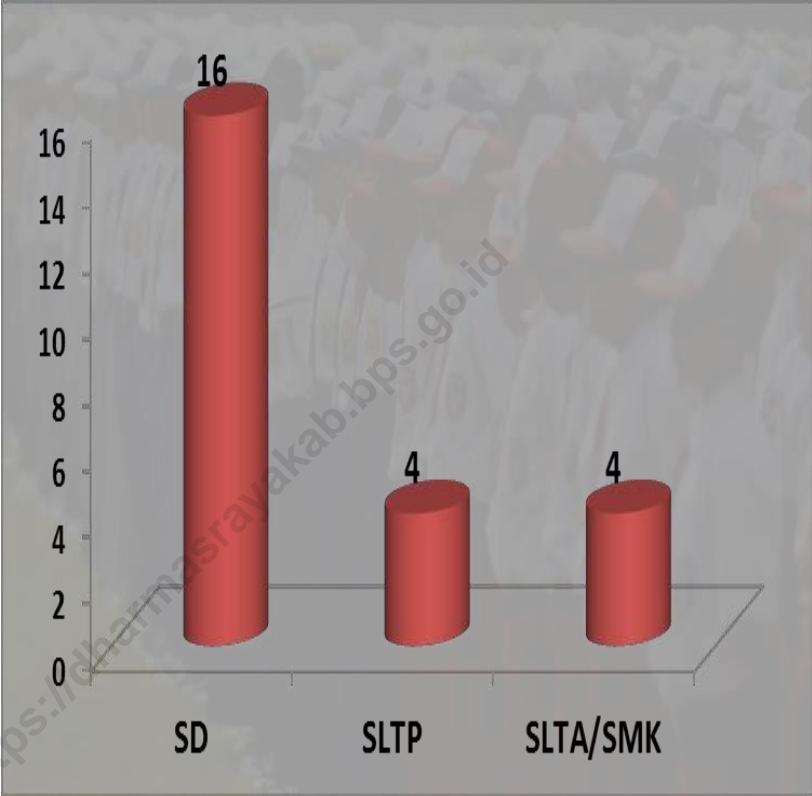


**Banyaknya SLTP
tersebar di seluruh
Nagari di Kec. Koto
Baru yaitu sebanyak 4
Unit.**

**Banyaknya SLTAhanya
terdapat di Nagari Koto
Baru 2 Unit dan Koto
Padang 1 Unit dan SMK
terdapat 1 Unit di Nagari
Koto Padang**

Gambar 4

Jumlah Sekolah Negeri di Kecamatan Koto Baru



Tabel 4.1

Banyaknya Jumlah Taman Kanak-kanak (TK), Murid dan Guru dirinci Menurut Nagari 2011

	Nagari	TK	Guru	Murid		Total
				L	P	
	(1)	(2)	(3)	(4)	(5)	(6)
001	Ampang Kuranji	3	12	55	53	108
003	Koto Baru	11	34	156	153	309
005	Sialang Gaung	4	18	93	70	163
008	Koto Padang	3	8	48	31	79
<hr/>						
	Kecamatan Koto Baru	21	72	352	307	659

Sumber : UPTD Pendidikan Koto Baru

Ket: L= Laki-laki P= Perempuan

Tabel 4.2

Rasio Murid terhadap Guru Taman Kanak-kanak (TK) dirinci
Menurut Nagari Tahun 2018

Nagari	Jumlah		Rasio Murid Terhadap Guru
	Murid (Orang)	Guru (Orang)	
(1)	(2)	(3)	(4)
001 Ampang Kuranji	108	12	9.00
003 Koto Baru	309	34	9.09
005 Sialang Gaung	163	18	9.06
008 Koto Padang	79	8	9.88
Kecamatan Koto Baru	659	72	9.15

Sumber : UPTD Pendidikan Koto Baru

Tabel 4.3

Banyaknya Sekolah **Negeri** Menurut Jenjang Pendidikan
Dirinci menurut Nagari Tahun 2018

Nagari	Negeri		
	SD	SLTP	SLTA/SMK
(1)	(2)	(3)	(4)
001 Ampang Kuranji	2	1	-
003 Koto Baru	5	1	2
005 Sialang Gaung	5	1	-
008 Koto Padang	4	1	2
Kecamatan Koto Baru	16	4	4

Sumber : UPTD Pendidikan Koto Baru

Tabel 4.4

Banyaknya Kelas, Guru dan Murid Sekolah Dasar
Dirinci menurut Nagari Tahun 2018

	Nagari	Kelas	Guru	Murid		
				L	P	Total
	(1)	(2)	(3)	(4)		
001	Ampang Kuranji	18	28	285	244	529
003	Koto Baru	52	81	819	807	1626
005	Sialang Gaung	30	47	345	323	668
008	Koto Padang	31	35	399	330	729
Kecamatan Koto Baru		131	191	1 848	1 704	3 552

Sumber : UPTD Pendidikan Koto Baru

Ket: L= Laki-laki P= Perempuan

Tabel 4.5

Rasio Murid terhadap Guru Sekolah Dasar
Dirinci menurut Nagari Tahun 2018

	Nagari	Jumlah		Rasio Murid Terhadap Guru
		Murid (Orang)	Guru (Orang)	
	(1)	(2)	(3)	(4)
001	Ampang Kuranji	529	28	18.89
003	Koto Baru	1626	81	20.07
005	Sialang Gaung	668	47	14.21
008	Koto Padang	729	35	20.83
Kecamatan Koto Baru		3552	191	18.60

Sumber : UPTD Pendidikan Kec. Koto Baru

Tabel 4.6

Banyaknya Peserta UAN dan Peserta yang lulus
Menurut Jenjang Pendidikan Tahun 2018

Jenjang Pendidikan	Jumlah Peserta	Peserta yg Lulus	Persentase Kelulusan (%)
(1)	(2)	(3)	(4)
1. Sekolah Dasar (SD)	511	511	100.00
2. Sekolah Lanjutan Tingkat Pertama (SLTP)			
3. Sekolah Menengah Umum (SMU) dan Sekolah Menengah Kejuruan (SMK)			
Kecamatan Koto Baru	511	511	100.00

Sumber : Dinas Pendidikan Kab. Dharmasraya

Ket: L= Laki-laki

P= Perempuan

Tabel 4.7

Banyaknya Madrasah menurut Jenjang Pendidikan
di Kecamatan Koto Baru Tahun 2018

Jenjang Pendidikan	Status		Jumlah
	Negeri	Swasta	
(1)	(2)	(3)	(4)
1. Madrasah Ibtidaiyah	-	-	-
2. Madrasah Tsanawiyah (MTsN)	1	4	5
3. Madrasah Aliyah (MA)	1	4	5
Kecamatan Koto Baru	2	8	10

Sumber : Kantor Kemenag Kab. Dharmasraya

Tabel 4.8

Banyaknya Kelas, Guru dan Murid Madrasah Menurut Jenjang Pendidikan di Kecamatan Koto Baru Tahun 2018

Nagari	Kelas	Guru	Murid
(1)	(2)	(3)	
1. Madrasah Ibtidaiyah	-	-	-
2. Madrasah Tsanawiyah (MTs)	41	138	1311
3. Madrasah Aliyah (MA)	27	105	336
Kecamatan Koto Baru	68	243	1 647

Sumber : Kantor Kemenag Kab. Dharmasraya

Tabel 4.9

Rasio Murid terhadap Guru Madrasah Menurut Jenjang Pendidikan di Kecamatan Koto Baru Tahun 2018

Nagari	Jumlah		Rasio Murid Terhadap Guru
	Murid (Orang)	Guru (Orang)	
(1)	(2)	(3)	(4)
1. Madrasah Ibtidaiyah	-	-	-
2. Madrasah Tsanawiyah (MTs)	1311	138	9.50
3. Madrasah Aliyah (MA)	336	105	3.20
Kecamatan Koto Baru	1647	243	6.78

Sumber : Kantor Kemenag Kab. Dharmasraya

Tabel 4.10

Banyaknya Kelas, Guru dan Murid SLTP
Dirinci menurut Nagari Tahun 2018

Nagari		Kelas	Guru	Murid
(1)	(2)	(3)	(3)	
001	Ampang Kuranji	6	13	139
003	Koto Baru	23	13	382
005	Sialang Gaung	14	31	370
008	Koto Padang	7	16	241
Kecamatan Koto Baru		50	73	1 132

Sumber : Dinas Pendidikan Kab. Dharmasraya

Tabel 4.45

Rasio Murid terhadap Guru SLTP
Dirinci menurut Nagari Tahun 2018

Nagari	Jumlah		Rasio Murid Terhadap Guru
	Murid (Orang)	Guru (Orang)	
(1)	(2)	(3)	(4)
001 Ampang Kuranji	139	13	10.69
003 Koto Baru	382	13	29.38
005 Sialang Gaung	370	31	11.94
008 Koto Padang	241	16	15.06
Kecamatan Koto Baru	1 132	73	15.51

Sumber : Dinas Pendidikan Kab. Dharmasraya

Tabel 4.46

Banyaknya Kelas, Guru dan Murid SLTA
Dirinci menurut Nagari Tahun 2018

	Nagari	Kelas	Guru	Murid
	(1)	(2)	(3)	
001	Ampang Kuranji	-	-	-
003	Koto Baru	31	89	921
005	Sialang Gaung	-	-	-
008	Koto Padang	24	61	636
Kecamatan Koto Baru		55	150	1 557

Sumber : Dinas Pendidikan Kab. Dharmasraya

Tabel 4.13

Rasio Murid terhadap Guru SLTA
Dirinci menurut Nagari Tahun 2018

Nagari	Jumlah		Rasio Murid Terhadap Guru
	Murid (Orang)	Guru (Orang)	
(1)	(2)	(3)	(4)
001 Ampang Kuranji	-	-	-
003 Koto Baru	921	89	10.35
005 Sialang Gaung	-	-	-
008 Koto Padang	636	61	10.43
Kecamatan Koto Baru	1 557	150	10.38

Sumber : Dinas Pendidikan Kab. Dharmasraya

<https://dharmasrayakab.bps.go.id>

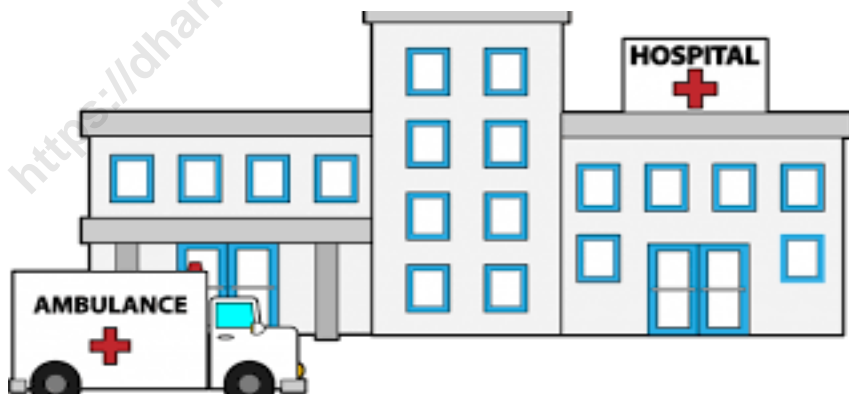
KESEHATAN



PROFIL KESEHATAN KEC. KOTO BARU

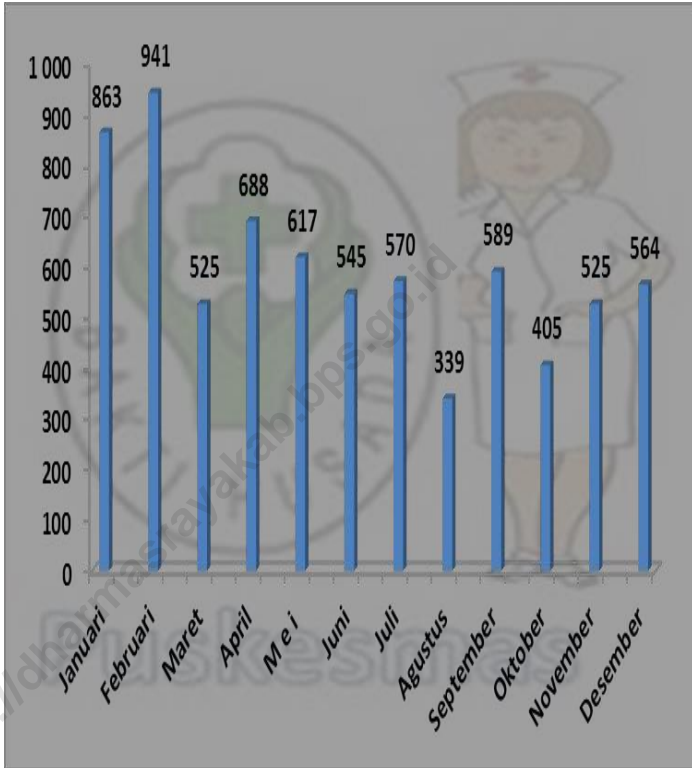
Di Kec. Koto Baru hanya terdapat 1 Puskesmas dan 5 Pustu dan 16 Polindes dan Poskesri yang tersebar di seluruh Nagari

Jumlah kunjungan ke Puskesmas Koto Baru sebanyak 2904 Kunjungan Laki-laki dan 4267 kunjungan Perempuan

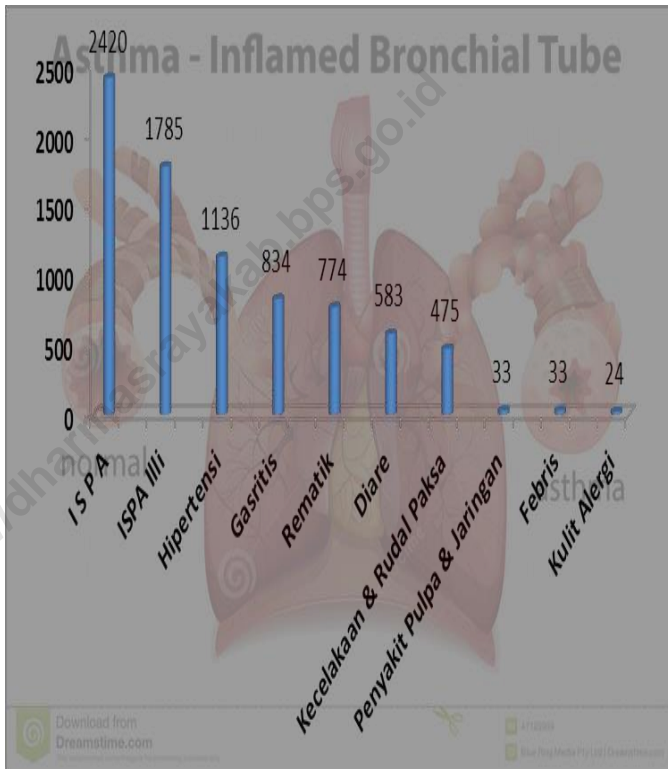


<https://dharmasrayakab.bps.go.id>

Gambar 5
Perkembangan Jumlah Kunjungan ke Puskesmas Kec.Koto Baru



Gambar 6
Kunjungan ke Puskesmas di Kecamatan Koto Baru
Menurut Jenis Penyakit



Tabel 5.1

Banyaknya Puskesmas, Pustu dan Polindes di Kecamatan Koto Baru
Dirinci menurut Nagari dan Jorong Tahun 2018

Nagari	Jorong	Puskesmas	Pustu	Polindes/ Poskesri
(1)	(2)	(3)	(4)	(5)
001	Ampang Kuranji	-	1	3
	1. Lubuk Agam	-	-	1
	2. Koto Gadang	-	-	1
	3. Koto Diateh	-	-	1
	4. Pasar Banda	-	1	-
003	Koto Baru	1	1	4
	1. Seberang Piruko Barat	-	-	1
	2. Pasar Koto Baru	-	1	-
	3. Koto	-	-	1
	4. Seberang Piruko Timur	1	-	1
	5. Sungai Betung	-	-	1

Tabel 5.1 (Lanjutan)

Banyaknya Puskesmas, Pustu dan Polindes di Kecamatan Koto Baru
Dirinci menurut Nagari dan Jorong Tahun 2018

Nagari	Jorong	Puskes- mas	Pustu	Polindes/ Poskesri
(1)	(2)	(3)	(4)	(5)
005	Sialang Gaung	-	2	6
	1. Sialang Gaung	-	1	1
	2. Tarantang	-	-	1
	3. Padang Bintungan I	-	1	-
	4. Padang Bintungan II	-	-	-
	5. Padang Bintungan III	-	-	1
	6. Padang Bintungan IV	-	-	-
	7. Padang Bintungan V	-	-	1
	8. Padang Bintungan VI	-	-	-
	9. Pasar	-	-	-
	10. Pandaleh	-	-	1
	11. Simpang Empat Belas	-	-	1
008	Koto Padang	-	1	3
	1. Koto Padang	-	-	1
	2. Aur Jaya I	-	-	-
	3. Aur Jaya II	-	1	-
	4. Aur Jaya III	-	-	-
	5. Pinang Gadang	-	-	1
	6. Koto Lintas	-	-	1
Kecamatan Koto Baru		1	5	16

Sumber : Puskesmas Koto Baru

Tabel 5.2

Banyaknya Tenaga Kesehatan, dan Dukun Terlatih di Kec.Koto Baru
Dirinci menurut Nagari dan Jorong Tahun 2018

Nagari	Jorong	Dokter	Perawat/ Bidan	Dukun Terlatih
(1)	(2)	(3)	(4)	(5)
001	Ampang Kuranji	-	3	0
	1. Lubuk Agam	-	1	-
	2. Koto Gadang	-	1	-
	3. Koto Diateh	-	-	-
	4. Pasar Banda	-	1	-
003	Koto Baru	4	15	0
	1. Seberang Piruko Barat	-	2	-
	2. Pasar Koto Baru	3	6	-
	3. Koto	-	2	-
	4. Seberang Piruko Timur	1	3	-
	5. Sungai Betung	-	2	-

Tabel 5.2 (Lanjutan)

Banyaknya Tenaga Kesehatan, dan Dukun Terlatih di Kec.Koto Baru
Dirinci menurut Nagari dan Jorong Tahun 2018

Nagari	Jorong	Dokter	Perawat/ Bidan	Dukun Terlatih
(1)	(2)	(3)	(4)	(5)
005	Sialang Gaung	-	12	0
	1. Sialang Gaung	-	1	-
	2. Tarantang	-	1	-
	3. Padang Bintungan I	-	2	-
	4. Padang Bintungan II	-	1	-
	5. Padang Bintungan III	-	1	-
	6. Padang Bintungan IV	-	-	-
	7. Padang Bintungan V	-	2	-
	8. Padang Bintungan VI	-	-	-
	9. Pasar	-	1	-
	10. Pandaleh	-	1	-
	11. Simpang Empat Belas	-	2	-
008	Koto Padang	-	6	0
	1. Koto Padang	-	1	-
	2. Aur Jaya I	-	1	-
	3. Aur Jaya II	-	1	-
	4. Aur Jaya III	-	1	-
	5. Pinang Gadang	-	1	-
	6. Koto Lintas	-	1	-
Kecamatan Koto Baru		4	36	0

Sumber : Puskesmas Koto Baru

Tabel 5.3

Perkembangan Jumlah Kunjungan ke Puskesmas Kec.Koto Baru
Dirinci menurut Bulan dan Persentase Tahun 2018

(1)	Bulan (2)	Jenis Kelamin		Jumlah (5)	Persentase (%) (6)
		Laki-laki (3)	Perempuan (4)		
1.	Januari	432	431	863	12.03
2.	Februari	371	570	941	13.12
3.	Maret	184	341	525	7.32
4.	April	412	276	688	9.59
5.	Mei	201	416	617	8.60
6.	Juni	143	402	545	7.60
7.	Juli	213	357	570	7.95
8.	Agustus	105	234	339	4.73
9.	September	241	348	589	8.21
10.	Oktober	174	231	405	5.65
11.	November	231	294	525	7.32
12.	Desember	197	367	564	7.87
Kec Koto Baru		2 904	4 267	7 171	100.00

Sumber : Puskesmas Koto Baru

Tabel 5.4

Banyaknya Kunjungan ke Puskesmas di Kecamatan Koto Baru
Dirinci menurut Jenis Penyakit Tahun 2018

Jenis Penyakit	Jumlah Pasien	Persentase (%)
(1)	(2)	(3)
1. ISPA	2 420	29.89
2. ISPA Illi	1 785	22.05
3. Hipertensi	1 136	14.03
4. Gasritis	834	10.30
5. Rematik	774	9.56
6. Diare	583	7.20
7. Kecelakaan & Rudal Paksa	475	5.87
8. Penyakit Pulpa & Jaringan	33	0.41
9. Febris	33	0.41
10. Kulit Alergi	24	0.30
Jumlah	8 097	100.00

Sumber : Puskesmas Koto Baru

Tabel 5.5

Banyaknya Pos KB, Sub Pos KB dan Akseptor KB di Kec. Koto Baru
Dirinci menurut Nagari dan Jorong Tahun 2018

Nagari	Jorong	Pos KB	Sub Pos KB	Akseptor KB
(1)	(2)	(3)	(4)	(5)
001	Ampang Kuranji	1	4	760
	1. Lubuk Agam		1	168
	2. Koto Gadang		1	160
	3. Koto Diateh		1	142
	4. Pasar Banda		1	290
003	Koto Baru	1	12	3 208
	1. Seberang Piruko Barat		3	919
	2. Pasar Koto Baru		2	688
	3. Koto		3	732
	4. Seberang Piruko Timur		3	700
	5. Sungai Betung		1	169

Tabel 5.5 (Lanjutan)

Banyaknya Pos KB, Sub Pos KB dan Akseptor KB di Kec Koto Baru
Dirinci menurut Nagari dan Jorong Tahun 2018

Nagari	Jorong	Pos KB	Sub Pos KB	Aksep- tor KB
(1)	(2)	(3)	(4)	(5)
005	Sialang Gaung	1	11	1353
	1. Pandaleh		1	211
	2. Tarantang		1	118
	3. Padang Bintungan I		1	115
	4. Padang Bintungan II		1	100
	5. Padang Bintungan III		1	145
	6. Padang Bintungan IV		1	75
	7. Padang Bintungan V		1	88
	8. Padang Bintungan VI		1	110
	9. Pasar		1	95
	10. Sialang Gaung		1	116
	11. Simpang Empat Belas		1	180
008	Koto Padang	1	7	755
	1. Aur Jaya I		1	
	2. Aur Jaya II		1	139
	3. Aur Jaya III		1	
	4. Pinang Gadang		2	308
	5. Koto Lintas		1	111
	6. Koto Padang		1	197
Kecamatan Koto Baru		4	34	6076

Sumber : Kantor KB Kec. Koto Baru

Tabel 5.6

Jumlah Realisasi Akseptor KB di Kecamatan Koto Baru
Dirinci menurut Nagari dan Jorong Tahun 2018

Nagari	Jorong	Realisasi
(1)	(2)	(4)
001	Ampang Kuranji	557
	1. Lubuk Agam	153
	2. Koto Gadang	105
	3. Koto Diateh	88
	4. Pasar Banda	211
003	Koto Baru	2 134
	1. Seberang Piruko Barat	522
	2. Pasar Koto Baru	411
	3. Koto	624
	4. Seberang Piruko Timur	462
	5. Sungai Betung	115

Tabel 5.6 (Lanjutan)

Jumlah Realisasi Akseptor KB di Kecamatan Koto Baru
Dirinci menurut Nagari dan Jorong Tahun 2018

Nagari	Jorong	Realisasi
(1)	(2)	(4)
005	Sialang Gaung	1099
	1. Pandaleh	178
	2. Tarantang	91
	3. Padang Bintungan I	66
	4. Padang Bintungan II	69
	5. Padang Bintungan III	116
	6. Padang Bintungan IV	59
	7. Padang Bintungan V	76
	8. Padang Bintungan VI	93
	9. Pasar	71
	10. Sialang Gaung	101
	11. Simpang Empat Belas	179
008	Koto Padang	613
	1. Aur Jaya I	} 128
	2. Aur Jaya II	
	3. Aur Jaya III	
	4. Pinang Gadang	279
	5. Koto Lintas	65
	6. Koto Padang	141
Kecamatan Koto Baru		4 403

Sumber : Kantor KB Kec. Koto Baru

Tabel 5.7

Persentase Imunisasi Bayi Di Kecamatan Koto Baru Dirinci
Menurut Nagari dan Jorong Tahun 2018

Nagari	Jorong	Sasaran Bayi	Imunasi (%)				
			BCG	Polio			
(1)	(2)	(3)	(4)	(5)	(6)	(7)	(8)
001	Ampang Kuranji	87	158	157	152	139	113
	1. Lubuk Agam	23	209	209	200	230	165
	2. Koto Gadang	21	124	171	114	90	100
	3. Koto Diateh	18	122	61	117	78	83
	4. Pasar Banda	25	178	187	178	156	104
003	Koto Baru	261	113	111	108	97	96
	1. Seberang Piruko Barat	63	101	101	97	90	98
	2. Pasar Koto Baru	70	84	86	64	58	58
	3. Koto	67	97	97	89	83	66
	4. Seberang Piruko Timur	46	152	152	165	139	139
	5. Sungai Betung	15	133	120	127	113	120

Tabel 5.7 (Lanjutan)

Persentase Imunisasi Bayi Di Kecamatan Koto Baru Dirinci
Menurut Nagari dan Jorong Tahun 2018

Nagari	Jorong	Imunasi (%)				HB ₀
		DPT			Cam- pak	
		1	2	3		
(1)	(2)	(3)	(4)	(5)	(6)	(7)
001	Ampang Kuranji	154	130	124	107	150
	1. Lubuk Agam	200	183	156	113	204
	2. Koto Gadang	119	90	114	81	152
	3. Koto Diateh	111	89	89	105	72
	4. Pasar Banda	187	156	135	130	170
003	Koto Baru	110	97	117	84	123
	1. Seberang Piruko Barat	101	90	98	92	113
	2. Pasar Koto Baru	70	58	60	41	91
	3. Koto	89	83	70	57	101
	4. Seberang Piruko Timur	165	143	136	141	152
	5. Sungai Betung	127	113	220	87	160

Tabel 5.7 (Lanjutan)

Persentase Imunisasi Bayi Di Kecamatan Koto Baru Dirinci
Menurut Nagari dan Jorong Tahun 2018

Nagari	Jorong	Sasaran Bayi	Imunisasi (%)				
			BCG	Polio			
(1)	(2)	(3)	(4)	(5)	(6)	(7)	(8)
005	Sialang Gaung	124	94	90	90	93	102
	1. Sialang Gaung	14	78	50	57	71	64
	2. Tarantang	10	170	170	170	180	210
	3. Padang Bintungan I	13	69	69	77	77	77
	4. Padang Bintungan II	5	140	140	160	160	200
	5. Padang Bintungan III	11	91	82	91	73	73
	6. Padang Bintungan IV	8	62	62	37	75	62
	7. Padang Bintungan V	10	40	40	60	70	100
	8. Padang Bintungan VI	15	33	40	47	60	80
	9. Pasar	12	83	83	33	75	75
	10. Pandaleh	9	178	167	178	111	100
	11. Simpang Empat Belas	17	88	88	82	76	76
008	Koto Padang	113	109	112	108	109	109
	1. Koto Padang	20	100	100	115	100	95
	2. Aur Jaya I	16	106	100	94	100	94
	3. Aur Jaya II	14	143	164	114	121	136
	4. Aur Jaya III	20	120	120	120	110	120
	5. Pinang Gadang	31	93	93	87	87	81
	6. Koto Lintas	12	92	92	117	133	125

Sumber : Puskesmas Koto Baru

Tabel 5.7 (Lanjutan)

Persentase Imunisasi Bayi Di Kecamatan Koto Baru Dirinci
Menurut Nagari dan Jorong Tahun 2018

Nagari	Jorong	Imunasi (%)				HB ₀
		DPT			Cam- pak	
		1	2	3		
(1)	(2)	(3)	(4)	(5)	(6)	(7)
005	Sialang Gaung	102	91	102	116	103
	1. Sialang Gaung	57	57	71	93	71
	2. Tarantang	240	160	220	190	150
	3. Padang Bintungan I	77	77	77	85	69
	4. Padang Bintungan II	180	160	200	280	160
	5. Padang Bintungan III	91	73	73	54	100
	6. Padang Bintungan IV	50	75	62	75	75
	7. Padang Bintungan V	60	70	90	90	50
	8. Padang Bintungan VI	47	60	67	93	47
	9. Pasar	58	75	83	117	92
	10 Pandaleh	178	122	100	122	233
	11 Simpang Empat Belas	82	76	76	76	88
008	Koto Padang	113	111	112	105	102
	1. Koto Padang	130	105	95	80	105
	2. Aur Jaya I	106	100	112	94	106
	3. Aur Jaya II	128	143	136	93	100
	4. Aur Jaya III	115	115	120	115	110
	5. Pinang Gadang	84	87	81	97	93
	6. Koto Lintas	117	117	125	150	100

Sumber : Puskesmas Koto Baru

Tabel 5.8

Banyaknya Keluarga Menurut Tingkat Kesejahteraan
Dirinci menurut Nagari dan Jorong Tahun 2010

Nagari	Jorong	Pra Se- jahtera	Sejah- tera I	Sejah- tera II
(1)	(2)	(3)	(4)	(5)
001	Ampang Kuranji	80	255	137
	1. Lubuk Agam	33	76	115
	2. Koto Gadang	10	38	-
	3. Koto Diateh	7	117	2
	4. Pasar Banda	30	24	20
003	Koto Baru	126	209	464
	1. Seberang Piruko Barat	79	98	129
	2. Pasar Koto Baru	-	26	301
	3. Koto	-	11	11
	4. Seberang Piruko Timur	29	19	4
	5. Sungai Betung	18	55	19

Tabel 5.8 (Lanjutan)

Banyaknya Keluarga Menurut Tingkat Kesejahteraan
Dirinci menurut Nagari dan Jorong Tahun 2010

Nagari	Jorong	Sejah- tera III	Sejahtera III Plus	Jumlah
(1)	(2)	(3)	(4)	(5)
001 Ampang Kuranji		403	57	932
1. Lubuk Agam		66	19	309
2. Koto Gadang		197	1	246
3. Koto Diateh		102	-	228
4. Pasar Banda		38	37	149
003 Koto Baru		1 447	146	2 392
1. Seberang Piruko Barat		352	128	786
2. Pasar Koto Baru		145	7	479
3. Koto		331	11	364
4. Seberang Piruko Timur		617	-	669
5. Sungai Betung		2	-	94

Tabel 5.8 (Lanjutan)

Banyaknya Keluarga Menurut Tingkat Kesejahteraan
Dirinci menurut Nagari dan Jorong Tahun 2010

Nagari	Jorong	Pra Se- jahtera	Sejah- tera I	Sejah- tera II
(1)	(2)	(3)	(4)	(5)
005 Sialang Gaung		87	195	278
1. Sialang Gaung		41	71	105
2. Tarantang				
3. Padang Bintungan I				
4. Padang Bintungan II				
5. Padang Bintungan III		23	39	60
6. Padang Bintungan IV				
7. Padang Bintungan V				
8. Padang Bintungan VI				
9. Pasar				
10. Pandaleh		23	85	113
11. Simpang Empat Belas				
008 Koto Padang		129	132	377
1. Aur Jaya I				
2. Aur Jaya II		63	57	266
3. Aur Jaya III				
4. Koto Padang				
5. Pinang Gadang		66	75	111
6. Koto Lintas				
Kecamatan Koto Baru		216	327	655

Sumber : Kantor Camat Koto Baru

Tabel 5.8 (Lanjutan)

Banyaknya Keluarga Menurut Tingkat Kesejahteraan
Dirinci menurut Nagari dan Jorong Tahun 2010

Nagari	Jorong	Sejah- tera III	Sejahtera III Plus	Jumlah
(1)	(2)	(3)	(4)	(5)
005	Sialang Gaung	624	394	1 578
	1. Sialang Gaung	59	7	283
	2. Tarantang			
	3. Padang Bintungan I	413	295	830
	4. Padang Bintungan II			
	5. Padang Bintungan III			
	6. Padang Bintungan IV			
	7. Padang Bintungan V			
	8. Padang Bintungan VI			
	9. Pasar	152	92	465
	10. Pandaleh			
	11. Simpang Empat Belas			
008	Koto Padang	313	189	1 140
	1. Aur Jaya I	65	3	454
	2. Aur Jaya II			
	3. Aur Jaya III			
	4. Koto Padang	248	186	686
	5. Pinang Gadang			
	6. Koto Lintas			
Kecamatan Koto Baru		937	583	2718

Sumber : Kantor Camat Koto Baru

Tabel 5.9

Banyaknya Imunisasi Wanita Usia Subur (WUS) di Kec Koto Baru Menurut Nagari dan Jorong Tahun 2018

Nagari	Jorong	Sasaran WUS	Imunisasi*			
			TT ₁	%	TT ₂	%
(1)	(2)	(3)	(4)	(5)	(6)	7.0
001	Ampang Kuranji	883				
	1. Lubuk Agam	218	0	0.0	0	0.0
	2. Koto Gadang	194	0	0.0	1	0.6
	3. Koto Diateh	170	0	0.0	0	0.0
	4. Pasar Banda	301	0	0.0	0	0.0
003	Koto Baru	2 409				
	1. Seberang Piruko Barat	602	0	0.0	0	0.0
	2. Pasar Koto Baru	603	0	0.0	0	0.0
	3. Koto	637	0	0.0	0	0.0
	4. Seberang Piruko Timur	453	0	0.0	0	0.0
	5. Sungai Betung	114	0	0.0	0	0.0

Tabel 5.9 (Lanjutan)

Banyaknya Imunisasi Wanita Usia Subur (WUS) di Kec Koto Baru
Menurut Nagari dan Jorong Tahun 2018

Nagari	Jorong	Imunisasi					
		TT ₃	%	TT ₄	%	TT ₅	%
(1)	(2)	(3)	(4)	(5)	(6)	(7)	(8)

001 Ampang Kuranji

1. Lubuk Agam	0	0.0	1	0.5	10	4.6
2. Koto Gadang	0	0.0	0	0.0	0	0.0
3. Koto Diateh	0	0.0	0	0.0	2	1.3
4. Pasar Banda	0	0.0	8	2.6	0	0.0

003 Koto Baru

1. Seberang Piruko Barat	1	0.2	0	0.0	11	1.9
2. Pasar Koto Baru	0	0.0	0	0.0	0	0.0
3. Koto	0	0.0	0	0.0	0	0.0
4. Seberang Piruko Timur	0	0.0	0	0.0	3	0.7
5. Sungai Betung	8	7.4	1	1.1	0	0.0

Tabel 5.9 (Lanjutan)

Banyaknya Imunisasi Wanita Usia Subur (WUS) di Kec Koto Baru Menurut Nagari dan Jorong Tahun 2018

Nagari	Jorong	Sasaran WUS	Imunisasi			
			TT ₁	%	TT ₂	%
(1)	(2)	(3)	(4)	(5)	(6)	(7)
005	Sialang Gaung	1 380				
	1. Sialang Gaung	115	0	0.0	0	0.0
	2. Tarantang	127	0	0.0	0	0.0
	3. Padang Bintungan I	126	0	0.0	0	0.0
	4. Padang Bintungan II	112	0	0.0	0	0.0
	5. Padang Bintungan III	147	0	0.0	0	0.0
	6. Padang Bintungan IV	98	0	0.0	0	0.0
	7. Padang Bintungan V	105	0	0.0	0	0.0
	8. Padang Bintungan VI	137	0	0.0	0	0.0
	9. Pasar	110	0	0.0	0	0.0
	10. Pandaleh	137	0	0.0	0	0.0
	11. Simpang Empat Belas	166	0	0.0	0	0.0
008	Koto Padang	1 104				
	1. Koto Padang	205	0	0.0	0	0.0
	2. Aur Jaya I	131	0	0.0	0	0.0
	3. Aur Jaya II	136	0	0.0	0	0.0
	4. Aur Jaya III	161	0	0.0	0	0.0
	5. Pinang Gadang	321	1	0.3	1	0.3
	6. Koto Lintas	150	0	0.0	1	0.7
Kecamatan Koto Baru		2484				

Sumber : Puskesmas Koto Baru

Tabel 5.9 (Lanjutan)

Banyaknya Imunisasi Wanita Usia Subur (WUS) di Kecamatan Koto Baru Menurut Nagari dan Jorong Tahun 2018

Nagari	Jorong	Imunisasi					
		TT ₃	%	TT ₄	%	TT ₅	%
(1)	(2)	(3)	(4)	(5)	(6)	(7)	(8)
005 Sialang Gaung							
	1. Sialang Gaung	0	0.0	0	0.0	0	0.0
	2. Tarantang	2	1.9	5	3.8	5	3.8
	3. Padang Bintungan I	0	0.0	0	0.0	5	3.6
	4. Padang Bintungan II	0	0.0	0	0.0	2	1.9
	5. Padang Bintungan III	0	0.0	0	0.0	2	1.5
	6. Padang Bintungan IV	0	0.0	0	0.0	1	1.1
	7. Padang Bintungan V	0	0.0	0	0.0	5	4.3
	8. Padang Bintungan VI	0	0.0	1	0.8	7	5.0
	9. Pasar	0	0.0	0	0.0	0	0.0
	10. Pandaleh	0	0.0	0	0.0	0	0.0
	11. Simpang Empat Belas	0	0.0	21	12.8	2	1.3
008 Koto Padang							
	1. Koto Padang	7	3.3	3	1.6	6	2.7
	2. Aur Jaya I	0	0.0	0	0.0	34	25.7
	3. Aur Jaya II	0	0.0	0	0.0	17	12.4
	4. Aur Jaya III	0	0.0	0	0.0	21	12.9
	5. Pinang Gadang	4	1.4	1	0.3	30	9.3
	6. Koto Lintas	0	0.0	2	1.5	7	4.4

Kecamatan Koto Baru

Sumber : Puskesmas Koto Baru

Tabel 5.10

Persentase Imunisasi Ibu Hamil (Bumil) di Kec Koto Baru
Menurut Nagari dan Jorong Tahun 2018

Nagari	Jorong	Sasaran Bumil	Imunisasi (%)	
			TT ₁	TT ₂
(1)	(2)	(3)	(4)	(5)
001	Ampang Kuranji	93		
	1. Lubuk Agam	24	0.0	0.0
	2. Koto Gadang	23	0.0	4.3
	3. Koto Diateh	19	0.0	15.8
	4. Pasar Banda	27	0.0	0.0
003	Koto Baru	284		
	1. Seberang Piruko Barat	68	0.0	2.9
	2. Pasar Koto Baru	72	0.0	1.4
	3. Koto	75	0.0	2.7
	4. Seberang Piruko Timur	50	0.0	0.0
	5. Sungai Betung	19	0.0	15.8

Tabel 5.10 (Lanjutan)

Persentase Imunisasi Ibu Hamil (Bumil) di Kec Koto Baru
Menurut Nagari dan Jorong Tahun 2018

Nagari	Jorong	Imunisasi (%)		
		II ₃	II ₄	II ₅
(1)	(2)	(3)	(4)	(5)
001	Ampong Kuranji			
	1. Lubuk Agam	12.5	20.8	70.8
	2. Koto Gadang	3.5	30.4	4.3
	3. Koto Diateh	36.8	26.3	10.5
	4. Pasar Banda	7.4	40.7	88.9
003	Koto Baru			
	1. Seberang Piruko Barat	47.1	25.0	29.4
	2. Pasar Koto Baru	13.9	38.9	20.8
	3. Koto	8.0	57.3	28.0
	4. Seberang Piruko Timur	26.0	28.0	74.0
	5. Sungai Betung	63.2	63.2	5.3

Tabel 5.10 (Lanjutan)

Persentase Imunisasi Ibu Hamil (Bumil) di Kec Koto Baru
Menurut Nagari dan Jorong Tahun 2018

Nagari	Jorong	Sasaran Bumil	Imunisasi (%)	
			TT ₁	TT ₂
(1)	(2)	(3)	(4)	(5)
005	Sialang Gaung		136	
	1. Sialang Gaung	15	0.0	0.0
	2. Tarantang	12	0.0	0.0
	3. Padang Bintungan I	14	0.0	0.0
	4. Padang Bintungan II	6	0.0	0.0
	5. Padang Bintungan III	13	0.0	0.0
	6. Padang Bintungan IV	9	0.0	0.0
	7. Padang Bintungan V	11	0.0	0.0
	8. Padang Bintungan VI	16	0.0	0.0
	9. Pasar	13	0.0	0.0
	10. Pandaleh	10	0.0	0.0
	11. Simpang Empat Belas	17	0.0	0.0
008	Koto Padang		121	
	1. Koto Padang	21	0.0	0.0
	2. Aur Jaya I	18	0.0	0.0
	3. Aur Jaya II	15	0.0	0.0
	4. Aur Jaya III	22	0.0	0.0
	5. Pinang Gadang	32	0.0	6.3
	6. Koto Lintas	13	0.0	7.7
Kecamatan Koto Baru			257	

Sumber : Puskesmas Koto Baru


Tabel 5.10 (Lanjutan)

Persentase Imunisasi Ibu Hamil (Bumil) di Kec Koto Baru
Menurut Nagari dan Jorong Tahun 2018

Nagari	Jorong	Imunisasi (%)		
		II ₃	II ₄	II ₅
(1)	(2)	(3)	(4)	(5)
005	Sialang Gaung			
	1. Sialang Gaung	6.7	6.7	20.0
	2. Tarantang	33.3	41.7	66.7
	3. Padang Bintungan I	0.0	7.1	50.5
	4. Padang Bintungan II	0.0	16.7	116.7
	5. Padang Bintungan III	0.0	7.7	92.3
	6. Padang Bintungan IV	0.0	0.0	55.6
	7. Padang Bintungan V	0.0	27.3	36.4
	8. Padang Bintungan VI	0.0	6.3	50.0
	9. Pasar	0.0	53.8	23.1
	10. Pandaleh	40.0	90.0	90.0
	11. Simpang Empat Belas	11.8	5.9	41.2
008	Koto Padang			
	1. Koto Padang	14.3	19.0	76.2
	2. Aur Jaya I	0.0	0.0	94.4
	3. Aur Jaya II	0.0	0.0	120.0
	4. Aur Jaya III	0.0	0.0	95.5
	5. Pinang Gadang	15.6	25.0	75.0
	6. Koto Lintas	0.0	30.8	30.8
Kecamatan Koto Baru				

Sumber : Puskesmas Koto Baru

6 SOSIAL

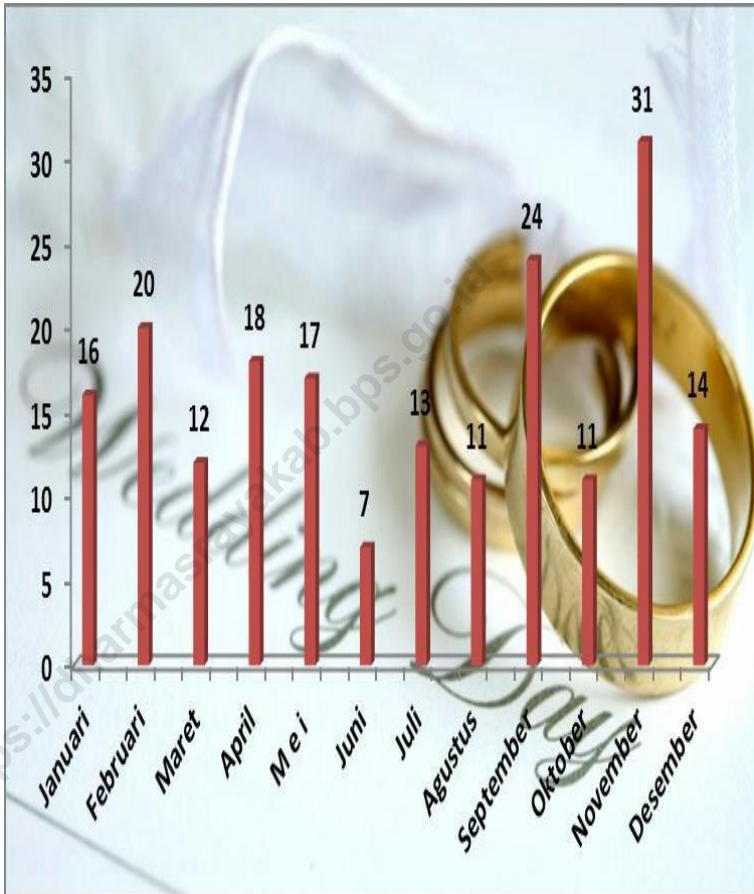


Banyaknya TPQ/TPSQ di Kec. Koto Baru sebanyak 28 yang tersebar di seluruh Nagari

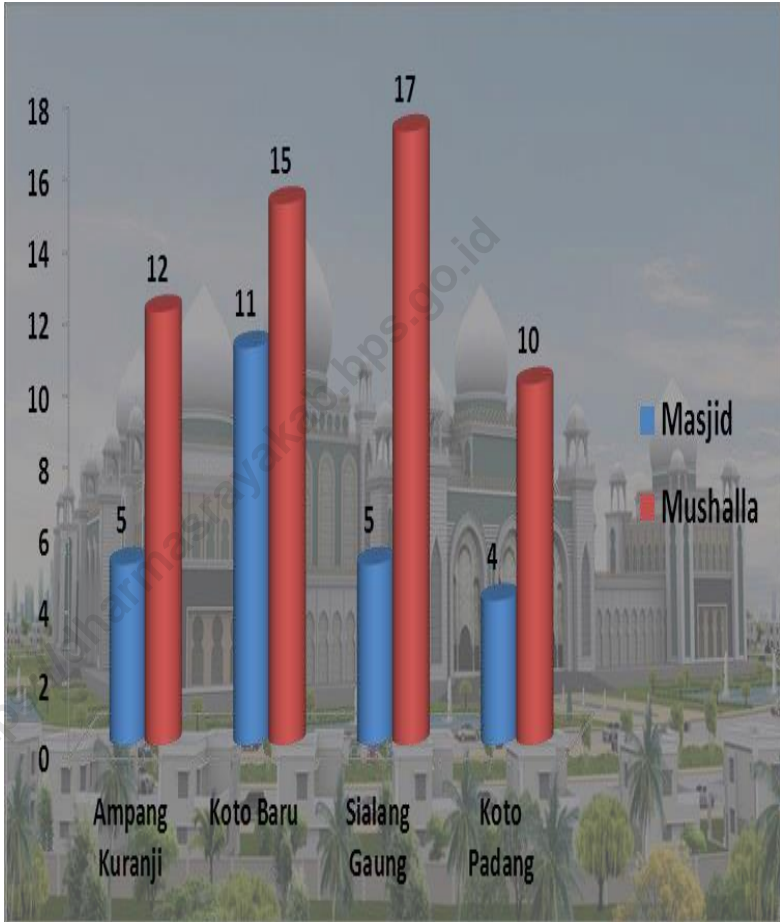


Tempat ibadah di Kecamatan Timpeh ada 25 mesjid dan 54

Gambar 7
Perkembangan Banyaknya Nikah di Kec. Koto Baru



Gambar 8
Banyaknya Tempat Ibadah Umat Islam di Kecamatan Koto Baru



Tabel 6.1

Banyaknya Tempat Ibadah Umat Islam di Kecamatan Koto Baru
Dirinci menurut Nagari dan Jorong Tahun 2018

Nagari	Jorong	Mesjid	Mushalla
(1)	(2)	(3)	(4)
001 Ampang Kuranji		5	12
1. Lubuak Agam			
2. Koto Gadang			
3. Koto Diateh			
4. Pasa Banda			
003 Koto Baru		11	15
1. Seberang Piruko Barat			
2. Pasa Koto Baru			
3. Koto			
4. Seberang Piruko Timur			
5. Sungai Betung			

Tabel 6.1 (Lanjutan)

Banyaknya Tempat Ibadah Umat Islam di Kecamatan Koto Baru
Dirinci menurut Nagari dan Jorong Tahun 2018

Nagari	Jorong	Mesjid	Mushalla
(1)	(2)	(3)	(4)
005 Sialang Gaung		5	17
1. Sialang Gaung			
2. Tarantang			
3. Padang Bintungan I			
4. Padang Bintungan II			
5. Padang Bintungan III			
6. Padang Bintungan IV			
7. Padang Bintungan V			
8. Padang Bintungan VI			
9. Pasar			
10. Pandaleh			
11. Simpang Empat Belas			
008 Koto Padang		4	10
1. Koto Padang			
2. Aur Jaya I			
3. Aur Jaya II			
4. Aur Jaya III			
5. Pinang Gadang			
6. Koto Lintas			
Kecamatan Koto Baru		25	54

Sumber : Kantor Nagari di Kec. Koto Baru

Tabel 6.2

Perkembangan Banyaknya Kejadian Nikah
di Kec. Koto Baru dirinci menurut Bulan Tahun 2016

	Bulan	Nikah
	(1)	(2)
1.	Januari	16
2.	Februari	20
3.	Maret	12
4.	April	18
5.	M e i	17
6.	Juni	7
7.	Juli	13
8.	Agustus	11
9.	September	24
10.	Oktober	11
11.	November	31
12.	Desember	14
	Kecamatan Koto Baru	194

Sumber : Kantor Urusan Agama Koto Baru

Tabel 6.3

Perkembangan Jumlah Jemaah Haji Yang Berangkat ke Tanah Suci
di Kecamatan Koto Baru dirinci Jenis Kelamin

	Tahun	Laki-laki	Perempuan	Jumlah
	(1)	(2)	(3)	(4)
1.	2012			
2.	2013*	34	47	81
3.	2014*	16	19	35
4.	2015*	10	17	27
5.	2016*	12	20	32

Sumber : Kantor Urusan Agama Koto Baru

Ket: *) Gabung Kec. Koto Baru, Tiumbang, Koto Salak & Padang Laweh

Tabel 6.4

Banyaknya Hewan Qurban yang dipotong Pada Hari Raya Idul Adha di Kecamatan Koto Baru Tahun 2018

Ternek	Jumlah
(1)	(2)
Sapi	46
Kerbau	2
Kambing	-

Sumber : Kantor Urusan Agama Koto Baru

Tabel 6.5

Jumlah TPQ/ TPSQ di Kecamatan Koto Baru
Tahun 2018

	Nagari	Jumlah TPQ/ TPSQ
	(1)	(2)
001	Ampang Kuranji	7
003	Koto Baru	9
005	Sialang Gaung	4
008	Koto Padang	8
	Kecamatan Koto Baru	28

Sumber : Kantor Nagari di Kecamatan Koto Baru

BAB

7

PERTANIAN

Jumlah **Produksi Karet**
di Kecamatan Koto Baru
Tahun 2018

800,9 Ton





Produksi Tanaman **Buah-Buahan** paling
banyak di Kecamatan Koto Baru
Tahun 2018 yaitu

Pisang dan Durian



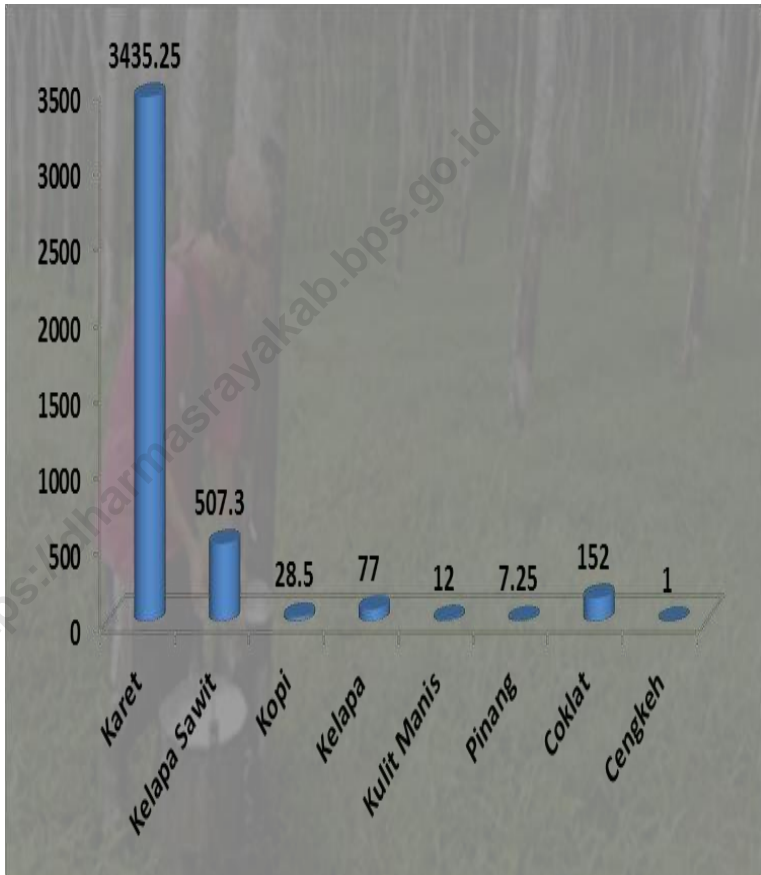
Jumlah
Produksi **Kelapa Sawit** di
Kecamatan Koto Baru Tahun 2018

sebanyak **280,8 Ton**



Gambar 9

Persentase Luas Tanaman Perkebunan Dirinci Menurut Komoditi di Kecamatan Koto Baru



<https://dharmasrayakab.bps.go.id>

Tabel 7.1
Luas Sawah dirinci Menurut Jenis Irigasi
di Kecamatan Koto Baru Tahun 2018

Jenis Irigasi	Luas (Ha)	Persentase (%)
(1)	(2)	(3)
1. Teknis	344.00	41.40
2. 1/2 Teknis	269.00	32.37
3. Sederhana :	-	-
a. PU	-	-
b. Non PU	-	-
4. Tadah Hujan	218.00	26.23
Kecamatan Koto Baru	831.00	100.00

Sumber : Dinas Pertanian Kabupaten Dharmasraya

Tabel 7.2

Luas Tanaman dan Produksi Perkebunan Dirinci Menurut Komoditi
di Kecamatan Koto Baru Tahun 2018

Jenis Komoditi	2016	
	Luas (Ha)	Produksi (Ton)
(1)	(2)	(3)
1. Karet	3435.25	800.90
2. Kelapa Sawit	507.30	280.80
3. Kopi	28.50	5.60
4. Kelapa	77.00	16.80
5. Kulit Manis	12.00	0.00
6. Pinang	7.25	1.00
7. Coklat	152.00	26.95
8. Cengkeh	1.00	0.00
Kecamatan Koto Baru	4220.30	1132.05

Sumber : Dinas Pertanian Kabupaten Dharmasraya

Tabel 7.3

Luas Panen dan Produksi Padi dan Tanaman Palawija Menurut
Komoditi di Kecamatan Koto Baru Tahun 2018

Jenis Komoditi		Luas Panen (Ha)	Produksi (Ton)	Produksi Per Hektar (Ton/Ha)
(1)		(2)	(3)	(4)
1.	Padi	1 313	6490.00	4.94
	a. Padi Sawah	1 313	6490.00	4.94
	b. Padi Ladang	-	-	-
2.	Jagung	5	30.00	6.00
3.	Ubi Kayu	1	45.00	45.00
4.	Ubi Jalar	-	-	-
5.	Kacang Tanah	-	-	-
6.	Kacang Kedelai	-	-	-
7.	Kacang Hijau	-	-	-
8.	Kacang Panjang	-	-	-

Sumber : Dinas Pertanian Kabupaten Dharmasraya

Tabel 7.4

Luas Panen dan Produksi Buah-buahan Menurut Komoditi
di Kecamatan Koto Baru Tahun 2018

Jenis Komoditi (1)	Luas Panen (Pohon) (2)	Produksi (Ton) (3)
1. Pisang	1 876	546.00
2. Pepaya	764	73.00
3. Jeruk Siam	-	-
4. Durian	12 084	204.00
5. Rambutan	-	-
6. Cabai	4	55
7. Mangga	-	4

Sumber : Dinas Pertanian Kabupaten Dharmasraya

Tabel 7.5

Populasi Ternak Dirinci Menurut
Komoditi di Kecamatan Koto Baru Tahun 2018

Jenis Komoditi Ternak (1)	Populasi		
	Jantan (2)	Betina (3)	Jumlah (4)
1. Ternak Besar*			
a. Sapi			2 871
b. Kerbau			636
2. Ternak Kecil*			
a. Kambing			1 590
3. Unggas *			
a. Ayam Ras			385 600
b. Ayam Buras			7 854
c. Itik			1 819

Sumber : Dinas Peternakan Kabupaten Dharmasraya

*) Rincian Data tidak tersedia

Tabel 7.6

Banyaknya Kelompok Tani, Anggota dan Luas Areal yang dikuasai
Dirinci menurut Nagari Tahun 2018

	Nagari	Kelompok Tani	Jumlah Anggota	Luas Areal (Ha)	
				Sawah	Tegalan
	(1)	(2)	(3)	(4)	(5)
001	Ampang Kuranji	13)*)*)*
003	Koto Baru	28)*)*)*
005	Sialang Gaung	37)*)*)*
008	Koto Padang	17)*)*)*
	Kec Koto Baru	95			

Sumber : BP3K Kecamatan Koto Baru

)*. Data tidak tersedia

DATA

MENCERDASKAN BANGSA



Badan Pusat Statistik
Kabupaten Dharmasraya
Jl. Lintas Sumatera km.5, Sikabau
Kode Pos 27573 Telp. (0754) 451548
Email bps1311@bps.go.id
<https://dharmastrayakab.bps.go.id>

ISBN 978-602-5957-24-6

