

Katalog/Catalog : 1102001.3323090

KECAMATAN KEDU DALAM ANGKA

Kedu Subdistrict in Figure

2023



**BADAN PUSAT STATISTIK
KABUPATEN TEMANGGUNG**
BPS-Statistic of Temanggung Regency



pungktips.go.id

KECAMATAN KEDU DALAM ANGKA

Kedu Subdistrict in Figure

2023

KECAMATAN Temanggung Regency DALAM ANGKA
Temanggung Regency Subdistrict in Figures
2023

ISSN: 2807-4637

No. Publikasi/*Publication Number*: 33230.2325

Katalog /*Catalog*: 1102001.3323090

Ukuran Buku/*Book Size*: 14,8 cm x 21 cm

Jumlah Halaman/*Number of Pages* : xxviii+ 96 hal/*pages*

Naskah/*Manuscript*:

BPS Kabupaten Temanggung

BPS-Statistics of Temanggung Regency

Penyunting/*Editor*:

BPS Kabupaten Temanggung

BPS-Statistics of Temanggung Regency

Desain Kover/*Cover Design*:

BPS Kabupaten Temanggung

BPS-Statistics of Temanggung Regency

Ilustrasi Kover/*Cover Illustration*:

BPS Kabupaten Temanggung

BPS-Statistics of Temanggung Regency

Diterbitkan oleh/*Published by*:

©BPS Kabupaten Temanggung/*BPS-Statistics of Temanggung Regency*

Dicetak oleh/*Printed by*:

BPS Kabupaten Temanggung

BPS-Statistics of Temanggung Regency

Dilarang mengumumkan, mendistribusikan, mengomunikasikan, dan/atau menggandakan sebagian atau seluruh isi buku ini untuk tujuan komersil tanpa izin tertulis dari Badan Pusat Statistik Kabupaten Temanggung.

Prohibited to announce, distribute, communicate, and/or copy part or all of this book for commercial purpose without permission from BPS-Statistics Indonesia of Temanggung Regency/ Municipality.

TIM PENYUSUN/TEAM MEMBERS

Pengarah/Director

Ir. Haryono, M.Si

Penanggung Jawab/Person in Charge

Ir. Haryono, M.Si

Penyunting/Editors

Triyono Aristanto, SST• Eka Agus Setiyorini, A.Md

Pengolah Data dan Penulis Naskah/Data Processor and Writer

Rizqiyani, A.Md

Penata Letak/Layout Designer

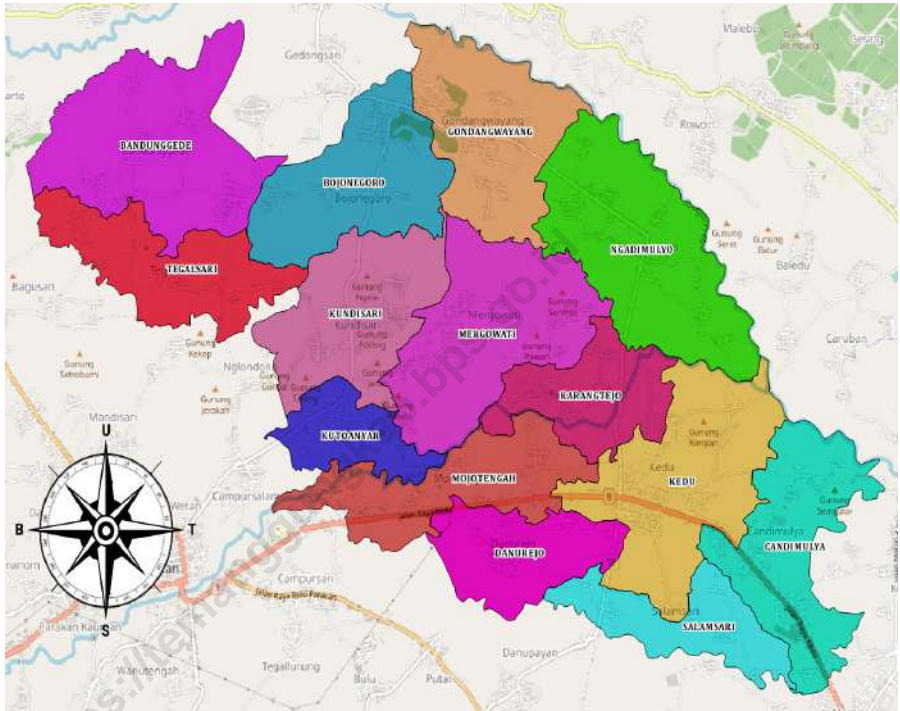
Eka Agus Setiyorini, A.Md

<https://kemanggunakab.bpt.go.id>

KONTRIBUTOR DATA/DATA CONTRIBUTORS

1. Kementerian Agama/*Ministry of Religious Affair*
2. Kementerian Pendidikan dan Kebudayaan/*Ministry of Education and Culture*
3. Badan Pusat Statistik/*BPS-Statistics Indonesia*
4. Dinas Kependudukan dan Pencatatan Sipil Kabupaten Temanggung/*Department of Population and Civil Registration of Temanggung Regency*
5. Badan Kepegawaian dan Pengembangan Sumber Daya Manusia (BKPSDM) Kabupaten Temanggung/*Civil and Human Resources Development Services of Temanggung Regency*
6. Dinas Pemberdayaan Perempuan, Perlindungan Anak, Pengendalian Penduduk dan Keluarga Berencana Kabupaten Temanggung/*Department of Women's Empowerment, Child Protection, Population Control and Family Planning of Temanggung Regency*
7. Badan Penanggulangan Bencana Daerah Kabupaten Temanggung/*Regional Disaster Management Agency of Temanggung Regency*

PETA WILAYAH KECAMATAN KEDU
MAP OF KEDU SUBDISTRICT



KEPALA BPS KABUPATEN TEMANGGUNG
CHIEF STATISTICIAN OF TEMANGGUNG REGENCY



Ir. Haryono, M.Si.



KATA PENGANTAR

Kecamatan Kedu Dalam Angka 2023 merupakan publikasi tahunan yang diterbitkan oleh BPS Kabupaten Temanggung. Disadari bahwa publikasi ini belum sepenuhnya memenuhi harapan pihak pemakai data khususnya para perencana, namun diharapkan dapat membantu melengkapi penyusunan rencana pembangunan di Kabupaten Temanggung khususnya di Kecamatan Kedu.

Publikasi ini dapat terwujud berkat kerja sama dan bantuan dari berbagai pihak baik instansi pemerintah maupun swasta, di wilayah Kabupaten Temanggung. Kepada semua pihak yang telah memberikan bantuan disampaikan penghargaan dan terima kasih yang sebesar-besarnya.

Walaupun publikasi ini telah disiapkan sebaik-baiknya, namun disadari masih ada kekurangan dan kesalahan yang terjadi. Untuk perbaikan publikasi ini, tanggapan dan saran yang bersifat konstruktif dari para pemakai sangat diharapkan.

Temanggung, September 2023
Kepala BPS
Kabupaten Temanggung

Ir. Haryono, M.Si



PREFACE

Kedu Subdistrict in Figures 2023 is an annual publication written by BPS-Statistics of Temanggung Regency. Honestly, this publication has not perfect yet and has not filled the user's hope, especially for the planners yet, but hopely it can help to equip compilation of development planning in this new regency especially Kedu subdistrict.

This comprehensive publication has been made possible with the assistance and contribution from several governmental institutions and private organizations in Temanggung regency. To all parties who have been involved in the preparation of this publication, I would like to express my sincerest appreciation and gratitude.

Comments and constructive suggestions for the improvement of this publication are always welcome.

*Temanggung , September 2023
Chief Statistician of
Temanggung Regency*

Ir. Haryono, M.Si

DAFTAR ISI/CONTENTS

	Halaman <i>Page</i>
Kata Pengantar/ <i>Preface</i>	xii
Daftar Isi/ <i>Contents</i>	xiii
Daftar Tabel/ <i>List of Tables</i>	xv
Daftar Gambar/ <i>List of Figures</i>	xxiii
Penjelasan Umum/ <i>Explanatory Notes</i>	xxv
Daftar Singkatan/ <i>List of Abbreviations</i>	xxvii
1. Geografi dan Iklim/ <i>Geography and Climate</i>	1
2. Pemerintahan/ <i>Government</i>	9
3. Penduduk/ <i>Population</i>	19
4. Sosial dan Kesejahteraan Rakyat/ <i>Social and Welfare</i>	29
5. Pertanian/ <i>Agriculture</i>	61
6. Pariwisata, Transportasi, dan Komunikasi/ <i>Tourism, Transportation, and Communication</i>	75
7. Perbankan, Koperasi, dan Perdagangan/ <i>Banking, Cooperative, and Trade</i>	87

DAFTAR TABEL/LIST OF TABLES

	Halaman Page
1. GEOGRAFI/GEOGRAPHY	
1.1 Luas Daerah Menurut Desa/Kelurahan di Kecamatan Kedu, 2022 <i>Total Area by Villages/Kelurahan in Kedu Subdistrict, 2022</i>	7
1.2 Jarak ke Ibukota Kecamatan dan Ibukota Kabupaten/Kota Menurut Desa/Kelurahan di Kecamatan Kedu (km), 2020 <i>Distance to the Subdistrict Capital and Regency/Municipal Capital by Villages/Kelurahan in Kedu Subdistrict (km), 2020</i>	8
2. PEMERINTAHAN/ GOVERNMENT	
2.1 WILAYAH ADMINISTRATIF ADMINISTRATIVE AREA	
2.1.1 Jumlah Nama dan Alamat Kantor dirinci per Desa/ Kelurahan di Kecamatan Kedu, 2022 <i>Names and Office Address by Villages'/Kelurahan in Kedu Subdistrict, 2022</i>	15
2.1.2 Jumlah Rukun Warga (RW) dan Rukun Tetangga (RT) Menurut Desa/Kelurahan di Kecamatan Kedu, 2022 <i>Number of Rukun Warga and Rukun Tetangga by Villages'/ Kelurahan in Kedu Subdistrict, 2022</i>	16
2.2 SUMBER DAYA MANUSIA HUMAN RESOURCES	
2.2.1 Jumlah Pegawai Negeri Sipil Menurut Pemerintah Daerah dan Jenis Kelamin, 2022 <i>Number of Civil Servants by Local Government and Sex, 2022</i>	17
2.2.2 Jumlah Pegawai Negeri Sipil Pemerintah Daerah Kecamatan Kedu Menurut Tingkat Pendidikan dan Jenis Kelamin, 2022 <i>Number of Civil Servants of Kedu District Government by Educational Level and Sex, 2022</i>	18

3. PENDUDUK/ POPULATION

3.1	Penduduk, Distribusi Persentase Penduduk, Kepadatan Penduduk, Rasio Jenis Kelamin Penduduk Menurut Desa/Kelurahan di Kecamatan Kedu, 2022 <i>Population, Percentage Distribution of Population, Population Density, and Population Sex Ratio by Villages/Kelurahan in Kedu Subdistrict, 2022</i>	25
3.2	Jumlah Penduduk Menurut Kelompok Umur dan Jenis Kelamin di Kecamatan Kedu, 2022 <i>Population by Age Groups and Sex in Kedu Subdistrict, 2022</i>	27

4. SOSIAL DAN KESEJAHTERAAN RAKYAT/ SOCIAL AND WELFARE

**4.1 PENDIDIKAN
EDUCATION**

4.1.1	Banyaknya Desa ¹ /Kelurahan yang Memiliki Fasilitas Sekolah Menurut Tingkat Pendidikan di Kecamatan Kedu, 2020–2022 <i>Number of Villages¹/Kelurahan Having Educational Facilities by Educational Level in Kedu Subdistrict, 2020–2022</i>	35
4.1.2	Jumlah Sekolah Menurut Tingkat Pendidikan di Kecamatan Kedu, 2021/2022 dan 2022/2023 <i>Number of Schools by Educational Level in Kedu Subdistrict, 2021/2022 and 2022/2023</i>	36
4.1.3	Jumlah Guru Menurut Tingkat Pendidikan di Kecamatan Kedu, 2021/2022 dan 2022/2023 <i>Number of Teachers by Educational Level in Kedu Subdistrict, 2021/2022 and 2022/2023</i>	37
4.1.4	Jumlah Murid Menurut Tingkat Pendidikan di Kecamatan Kedu, 2021/2022 dan 2022/2023 <i>Number of Pupils by Educational Level in Kedu Subdistrict, 2021/2022 and 2022/2023</i>	38

**4.2 KESEHATAN
HEALTH**

4.2.1	Banyaknya Desa ¹ /Kelurahan yang Memiliki Sarana Kesehatan Menurut Jenis Sarana Kesehatan di Kecamatan Kedu, 2020–2022 <i>Number of Villages¹/Kelurahan Health Facilities by Type of Health Facilities in Kedu Subdistrict, 2020–2022</i>	39
4.2.2	Jumlah Klinik Keluarga Berencana (KKB) di Kecamatan Kedu, 2022 <i>Number of Family Planning Clinics in Kedu Subdistrict, 2022</i>	40
4.2.3	Jumlah Pasangan Usia Subur dan Peserta KB Aktif Menurut Desa / Kelurahan di Kecamatan Kedu, 2022 <i>Number of Eligible Cuoples and Family Planning Participants by Villages/Kelurahan in Kedu Subdistrict, 2022</i>	41
4.2.4	Banyaknya Warga Penderita Kekurangan Gizi Menurut Desa/Kelurahan di Kecamatan Kedu, 2020 <i>Number of People with Malnutrition by Villages/Kelurahan in Kedu Subdistrict, 2020</i>	43

**4.3 PERUMAHAN DAN LINGKUNGAN
HOUSING AND ENVIRONMENT**

4.3.1	Banyaknya Desa/Kelurahan Menurut Sumber Air Minum Sebagian Besar Keluarga di Kecamatan Kedu, 2019–2020 <i>Number of Villages/Kelurahan by Drinking Water Source of Majority Family in Kedu Subdistrict, 2019–2020</i>	44
4.3.2	Banyaknya Keluarga Menurut Desa/Kelurahan dan Jenis Pengguna Listrik di Kecamatan Kedu, 2020 <i>Number of Family by Villages/Kelurahan and Type of Electricity Consumer in Kedu Subdistrict, 2020</i>	45
4.3.3	Banyaknya Desa/Kelurahan Menurut Sumber Penerangan Jalan Utama Desa/Kelurahan di Kecamatan Kedu, 2019–2020 <i>Number of Villages/Kelurahan by Source of Villages/Kelurahan's Main Street Illumination in Kedu Subdistrict, 2019–2020</i>	46
4.3.4	Banyaknya Desa/Kelurahan Menurut Penggunaan Fasilitas Tempat Buang Air Besar Sebagian Besar Keluarga di Kecamatan Kedu, 2019–2020 <i>Number of Villages/Kelurahan by Toilet Facility Used by Majority Family in Kedu Subdistrict, 2019–2020</i>	47

4.3.5	Banyaknya Desa/Kelurahan Menurut Jenis Bahan Bakar untuk Memasak yang Digunakan Sebagian Besar Keluarga di Kecamatan Kedu, 2020 <i>Number of Villages/Kelurahan by Type of Cooking Fuel Used by Majority Family in Kedu Subdistrict, 2020.....</i>	48
4.4	AGAMA DAN SOSIAL LAINNYA RELIGION AND OTHER SOCIAL AFFAIRS	
4.4.1	Jumlah Tempat Peribadatan Menurut Desa/ Kelurahan di Kecamatan Kedu, 2022 <i>Number of Worship Places by Villages/Kelurahan in Kedu Subdistrict, 2022</i>	49
4.4.2	Banyaknya Nikah dan Rujuk Menurut Desa / Kelurahan di Kecamatan Kedu, 2022 <i>Number of Marriage and Reconciliation by Villages/Kelurahan in Kedu Subdistrict, 2022.....</i>	50
4.4.3	Banyaknya Cerai dan Dispensasi Kawin Menurut Desa/Kelurahan di Kecamatan Kedu, 2022 <i>Number of Final Divorce and Marriage Dispentation by Villages/ Kelurahan in Kedu Subdistrict, 2022.....</i>	51
4.4.4	Banyaknya Kejadian Bencana Alam Menurut Desa/Kelurahan dan Jenis Bencana Alam di Kecamatan Kedu, 2022 <i>Number of Natural Disaster Events by Villages/Kelurahan and Type of Natural Disaster in Kedu Subdistrict, 2022</i>	52
4.4.5	Banyaknya Korban Jiwa Akibat Bencana Alam Menurut Desa/ Kelurahan dan Jenis Bencana Alam di Kecamatan Kedu, 2022 <i>Number of Fatalities Due to Natural Disasters by Villages/Kelurahan and Type of Natural Disaster in Kedu Subdistrict, 2022.....</i>	55
4.4.6	Keberadaan Fasilitas/Upaya Antisipasi/Mitigasi Bencana Alam Menurut Desa/Kelurahan di Kecamatan Kedu, 2020 <i>Existence of Facilities/Efforts for Anticipation/Mitigation of Natural Disasters by Villages/Kelurahan by Villages/Kelurahan in Kedu Subdistrict, 2020</i>	58

4.4.7	Banyaknya Desa/Kelurahan yang Memiliki Kelompok Kegiatan Olahraga Menurut Jenis Olahraga dan Ketersediaan Fasilitas/Lapangan Olahraga di Kecamatan Kedu, 2020 <i>Number of Villages/Kelurahan Having Sport Activities Groups by Type of Sport and Availability of Sport Facilities/Fields in Kedu Subdistrict, 2020</i>	60
5.	PERTANIAN/AGRICULTURE	
5.1	Luas Panen Tanaman Sayuran dan Buah-buahan Semusim Menurut Jenis Tanaman di Kecamatan Kedu (ha), 2019–2022 <i>Harvested Area of Seasonal Vegetables and Fruits by Kind of Plant in Kedu Subdistrict (ha), 2019–2022</i>	67
5.2	Produksi Tanaman Sayuran dan Buah-buahan Semusim Menurut Jenis Tanaman di Kecamatan Kedu (kuintal), 2019–2022 <i>Production of Seasonal Vegetables and Fruits by Kind of Plant in Kedu Subdistrict (quintal), 2019–2022</i>	68
5.3	Luas Panen Tanaman Biofarmaka Menurut Jenis Tanaman di Kecamatan Kedu (m ²), 2019–2022 <i>Harvested Area of Medicinal Plants by Kind of Plant in Kedu Subdistrict (m²), 2019–2022</i>	69
5.4	Produksi Tanaman Biofarmaka Menurut Jenis Tanaman di Kecamatan Kedu (kg), 2019–2022 <i>Production of Medicinal Plants by Kind of Plant in Kedu Subdistrict (kg),2019–2022</i>	70
5.5	Luas Panen Tanaman Hias Menurut Jenis Tanaman di Kecamatan Kedu (m ²), 2019–2022 <i>Harvested Area of Ornamental Plants by Kind of Plant in Kedu Subdistrict (m²), 2019–2022</i>	71
5.6	Produksi Tanaman Hias Menurut Jenis Tanaman di Kecamatan Kedu (tangkai), 2019–2022 <i>Production of Ornamental Plants by Kind of Plant in Kedu Subdistrict (stalks), 2019–2022</i>	72

5.7	<p>Produksi Buah-Buahan dan Sayuran Tahunan Menurut Jenis Tanaman di Kecamatan Kedu (kuintal), 2019–2022 <i>Production of Annual Fruits and Vegetables by Kind of Plant in Kedu Subdistrict (quintal), 2019–2022</i></p>	73
6.	PERIWISATA, TRANSPORTASI, DAN KOMUNIKASI/ TOURISM, TRANSPORTATION, AND COMMUNICATION	
6.1	PARIWISATA TOURISM	
6.1.1	<p>Jumlah Sarana Akomodasi Menurut Desa/Kelurahan dan Jenis Akomodasi di Kecamatan Kedu, 2020 <i>Number of Accomodation Facilities by Villages/Kelurahan and Type of Accomodation in Kedu Subdistrict, 2020.....</i></p>	81
6.2	TRANSPORTASI TRANSPORTATION	
6.2.1	<p>Prasarana dan Sarana Transportasi Antar Desa/Kelurahan Menurut Desa/Kelurahan di Kecamatan Kedu, 2020 <i>Inter-Villages/Kelurahan Transportation Infrastructure and Facilities by Villages/Kelurahan in Kedu Subdistrict, 2020</i></p>	82
6.3	KOMUNIKASI COMMUNICATION	
6.3.1	<p>Keberadaan Kantor Pos/Pos Pembantu/Rumah Pos, Pos Keliling, dan Perusahaan/Agen Jasa Ekspedisi Swasta Menurut Desa/Kelurahan di Kecamatan Kedu, 2020 <i>Number of Post Office/Subsidiary of Post Office, Mobile Portal Service, Private Expedition Service Company by Villages/Kelurahan in Kedu Subdistrict, 2020</i></p>	84
6.3.2	<p>Jumlah Menara Telepon Seluler dan Operator Layanan Komunikasi Telepon Seluler Menurut Desa/Kelurahan di Kecamatan Kedu, 2020 <i>Number of Base Transceiver Station (BTS) and Cellular Phone Communication Service Operators by Villages/Kelurahan in Kedu Subdistrict, 2020</i></p>	85

6.3.3	<p>Kekuatan Sinyal Telepon Seluler dan Jenis Sinyal Internet Telepon Seluler Menurut Desa/Kelurahan di Kecamatan Kedu, 2020 <i>The Strenght of Cellular Phone Signal by Villages/Kelurahan in Kedu Subdistrict, 2020</i></p>	86
7. PERBANKAN, KOPERASI, DAN PERDAGANGAN/BANKING, COOPERATIVE, AND TRADE		
7.1	<p>Banyaknya Sarana Lembaga Keuangan Bank Menurut Desa/ Kelurahan dan Jenis Bank di Kecamatan Kedu, 2020 <i>Number of Bank by Villages/Kelurahan and Type of Bank in Kedu Subdistrict, 2020</i></p>	91
7.2	<p>Banyaknya Koperasi Aktif Menurut Menurut Desa/ Kelurahan dan Jenis Koperasi di Kecamatan Kedu, 2020 <i>Number of Cooperative by Villages/Kelurahan and Type of Cooperative in Kedu Subdistrict, 2020</i></p>	92
7.3	<p>Banyaknya Sarana Perdagangan Menurut Desa/Kelurahan dan Jenis Sarana Perdagangan di Kecamatan Kedu, 2020 <i>Number of Trade Facilities by Villages/Kelurahan and Type of Trade Facilities in Kedu Subdistrict, 2020</i></p>	94

DAFTAR GAMBAR/LIST OF FIGURES

		Halaman Page
1.1	Luas Daerah menurut Desa/Kelurahan di Kecamatan Kedu(%), 2022 <i>Total Area by Villages/Kelurahan in Kedu Subdistrict (%), 2022.....</i>	5
1.2	Jarak ke Ibukota Kecamatan Menurut Desa/ Kelurahan di Kecamatan Kedu (km), 2020 <i>Distance to the Subdistrict Capital by Villages/Kelurahan in Kedu Subdistrict (km), 2020.....</i>	6
2.1	Jumlah Rukun Warga (RW) dan Rukun Tetangga (RT) Menurut Desa/Kelurahan di Kecamatan Kedu, 2022 <i>Number of Rukun Warga and Rukun Tetangga by Villages¹/ Kelurahan in Kedu Subdistrict, 2022.....</i>	14
3.1	Jumlah Penduduk Menurut Jenis Kelamin per Desa/Kelurahan di Kecamatan Kedu, 2022 <i>Number of Population According to Sex by Villages¹/Kelurahan in Kedu Subdistrict, 2022.....</i>	23
3.2	Jumlah Penduduk Menurut Kelompok Umur dan Jenis Kelamin di Kecamatan Kedu, 2022 <i>Population by Age Groups and Sex in Kedu Subdistrict, 2022.....</i>	24
4.1	Jumlah Sekolah, Guru dan Murid Menurut Tingkat Pendidikan di Kecamatan Kedu, 2022/2023 <i>Number of Schools, Teacher and Pupils by Educational Level in Kedu Subdistrict, 2022/2023</i>	33
4.2	Jumlah Tempat Peribadatan Menurut Desa/ Kelurahan di Kecamatan Kedu, 2022 <i>Number of Worship Places by Villages/Kelurahan in Kedu Subdistrict, 2022</i>	34
5.1	Luas Panen Tanaman Sayuran dan Buah-buahan Semusim Menurut Jenis Tanaman di Kecamatan Kedu (ha), 2019–2022 <i>Harvested Area of Seasonal Vegetables and Fruits by Kind of Plant in Kedu Subdistrict (ha), 2019–2022</i>	66

6.1	Jumlah Menara Telepon seluler dan Operator Layanan Komunikasi Telepon Seluler Menurut Desa/Kelurahan di Kecamatan Kedu, 2020 <i>Number of Base Transceiver Station (BTS) and Cellular Phone Communication Service Operators by Villages/Kelurahan in Kedu Subdistrict, 2020</i>	80
-----	--	----

<https://kemangungkab.bps.go.id>

PENJELASAN UMUM/EXPLANATORY NOTES

Tanda-tanda, satuan-satuan, dan lain-lainnya yang digunakan dalam publikasi ini adalah sebagai berikut:

Symbols, measurement units, and acronyms which are used in this publication, are as follows:

1. TANDA-TANDA/SYMBOLS

Data tidak tersedia/ <i>Data not available</i>	: ...
Tidak ada atau nol / <i>Null or zero</i>	: -
Data dapat diabaikan/ <i>Data negligible</i>	: 0
Tanda desimal/ <i>Decimal point</i>	: ,
Data tidak dapat ditampilkan/ <i>Not applicable</i>	: NA
Angka estimasi/ <i>Estimated figures</i>	: e
Angka diperbaiki/ <i>Revised figures</i>	: r
Angka sementara/ <i>Preliminary figures</i>	: x
Angka sangat sementara/ <i>Very preliminary figures</i>	: xx
Angka sangat sangat sementara/ <i>Very very preliminary figures</i>	: xxx

2. SATUAN/UNITS

barel/ <i>barrel</i>	: 158,99 liter/ <i>litres</i> = 1/6,2898 m ³
hektar (ha)/ <i>hectare (ha)</i>	: 10 000 m ²
kilometer (km)/ <i>kilometers (km)</i>	: 1 000 meter/ <i>meters (m)</i>
knot/ <i>knot</i>	: 1,8523 km/jam (<i>km/hour</i>)
kuintal/ <i>quintal</i>	: 100 kg
KWh	: 1 000 Watt <i>hour</i>
MWh	: 1 000 KWh
liter (untuk beras)/ <i>litre (for rice)</i>	: 0,80 kg
MMSCF	: 1/35,3 m ³
metrik ton (m.ton)/ <i>metric ton (m. ton)</i>	: 0,98421 long ton = 1 000 kg
ons/ <i>ounce</i>	: 28,31 gram/ <i>grams</i>
ton	: 1 000 kg

Satuan lain: buah, dus, butir, helai/lembar, kaleng, batang, pulsa, ton kilometer (ton-km), jam, menit, persen (%).

Other units: unit, pack, pieces, sheet, tin, pulse, ton-kilometers(ton-km), hour, minute, percent (%).

Perbedaan angka di belakang koma disebabkan oleh pembulatan angka.

The difference in decimal numbers is caused by rounding.

DAFTAR SINGKATAN/LIST OF ABBREVIATIONS

SI	: Stasiun Iklim/ <i>Climate Station</i>
SMPK	: Stasiun Meterologi Pertanian Khusus/ <i>Special Agricultural Meteorological Station</i>
t.t	: Tempat tidur/ <i>Bed</i>
BCG	: Bacillus Calmette Guerin
DPT	: Difteri, Pertusis, Tetanus/ <i>Diphtheria, Tetanus, and Pertussis</i>
TT	: Tetanus Toxoid
IOT	: Industri Obat Tradisional/ <i>Traditional Medicine Industry</i>
IKOT	: Industri Kecil Obat Tradisional/ <i>Traditional Medicine Small Industry</i>
Alkes	: Alat kesehatan/ <i>Health Kits</i>
PKRT	: Perbekalan Kesehatan Rumah tangga/ <i>Household Health Logistics</i>
Kompl	: Komplemen/ <i>Complement</i>
IRTP	: Industri Pangan Produksi Rumah Tangga/ <i>Foods Home Industry</i>
PBF	: Pedagang Besar Farmasi/ <i>Pharmacy Whole-seller</i>
GFK	: Gudang Farmasi Kab/Kota/Regency/ <i>Municipality Pharmacy Warehouse</i>
RB	: Rumah Bersalin/ <i>Delivery House</i>
Pustu	: Puskesmas pembantu/ <i>Auxiliary Public Health Center</i>
BP	: Balai Pengobatan/ <i>Polyclinic</i>
TPS	: Tempat Pembuangan Sampah Sementara / <i>landfill</i>
Jamkesmas	: Jaminan kesehatan masyarakat miskin/ <i>Poor public health insurance</i>
PJKMU	: Program Jaminan Kesehatan Masyarakat Umum/ <i>General Public Health Insurance Program</i>
SIUP	: Surat Ijin Usaha Perdagangan/ <i>Trading Permission Letter</i>
TDP	: Tanda Daftar Perusahaan/ <i>Company Registration Identity</i>
API	: Angka Pengenal Importir/ <i>Importer's Identity Number</i>

BAB 1

GEOGRAFI

Geography



LUAS WILAYAH TOTAL AREA

34,98 km²

Wilayah Terkecil

Narrowest Area

Desa Kutoanyar

3,18 %

Wilayah Terluas

Largest Area

Desa Ngadimulyo

3,74 %



PENJELASAN TEKNIS

1. Letak astronomis adalah letak suatu pada muka bumi yang didefinisikan dengan dari posisi garis lintang dan garis bujur. Garis lintang adalah koordinat geografis yang menunjukkan posisi utara selatan sebuah titik di permukaan bumi sedangkan garis bujur adalah menunjukkan posisi timur barat.
2. Letak geografis adalah posisi keberadaan sebuah wilayah berdasarkan letak dan bentuknya dimuka bumi. Letak geografis menunjukkan batas-batas wilayah dan berkaitan dengan fitur geografis fisik (seperti benua, pegunungan, samudera, laut, sungai, dan danau).
3. Iklim adalah statistik cuaca dalam jangka waktu yang lama. Iklim diukur dengan menilai pola variasi suhu, kelembaban, tekanan atmosfer, angin, curah hujan, jumlah partikel atmosfer, dan variabel meteorologi lainnya di wilayah tertentu dalam jangka waktu yang lama. Cuaca berbeda dengan iklim, yaitu menggambarkan kondisi jangka pendek dari variabel-variabel tersebut.

TECHNICAL NOTES

1. *Astronomical position is a point on the earth, defined in terms of astronomical latitude and longitude. Latitude is a coordinate that specifies the north-south position of a point on the Earth's surface, whereas longitude specifies the east-west position .*
2. *Geographic position is the situation of any point or area on the earth's surface in relation to the territories or objects outside it. Geographic position denotes territorial boundaries and relates to physical-geographic features (such as continents, mountains, oceans, seas, rivers, and lakes).*
3. *Climate is the statistics of weather over long periods of time. It is measured by assessing the patterns of variation in temperature, humidity, atmospheric pressure, wind, precipitation, atmospheric particle count, and other meteorological variables in a given region over long periods of time. Weather differs from climate, in that weather only describes the shortterm conditions of these variables.*

ULASAN

Kecamatan Kedu merupakan salah satu kecamatan dari 20 Kecamatan di Kabupaten Temanggung. Mempunyai luas wilayah seluruhnya 34,98 km².

Kecamatan Kedu berbatasan dengan Kecamatan Kandangan di sebelah timur, Kecamatan Jumo, Gemawang dan Kandangan di sebelah utara, di sebelah barat berbatasan dengan Kecamatan Jumo, Ngadirejo dan Parakan dan selatan berbatasan dengan Kecamatan Temanggung dan Bulu.

DESCRIPTION

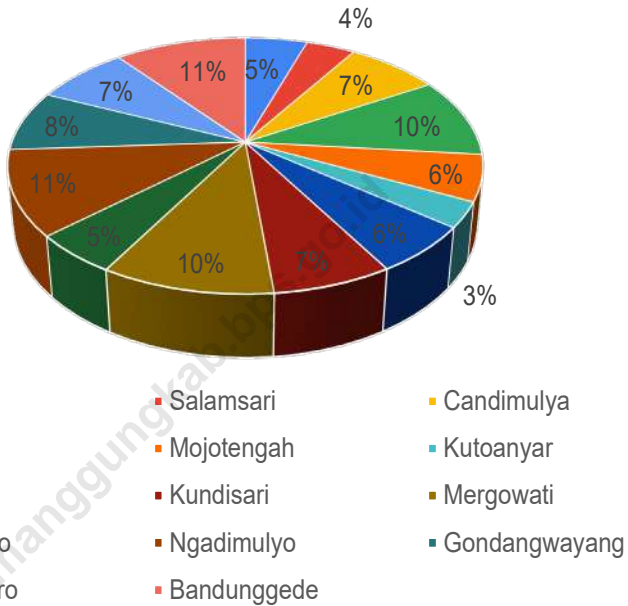
Kedu Subdistrict is one of the 20 subdistricts in Temanggung Regency. It has a total area of 34.98 km².

Kedu subdistrict is bordered by Kandangan subdistrict in the east, Jumo, Gemawang and Kandangan subdistricts in the north, in the west by Jumo, Ngadirejo and Parakan subdistricts and in the south by Temanggung and Bulu subdistricts.

<https://kemangungkab.bps.go.id>

Gambar 1.1
Figures

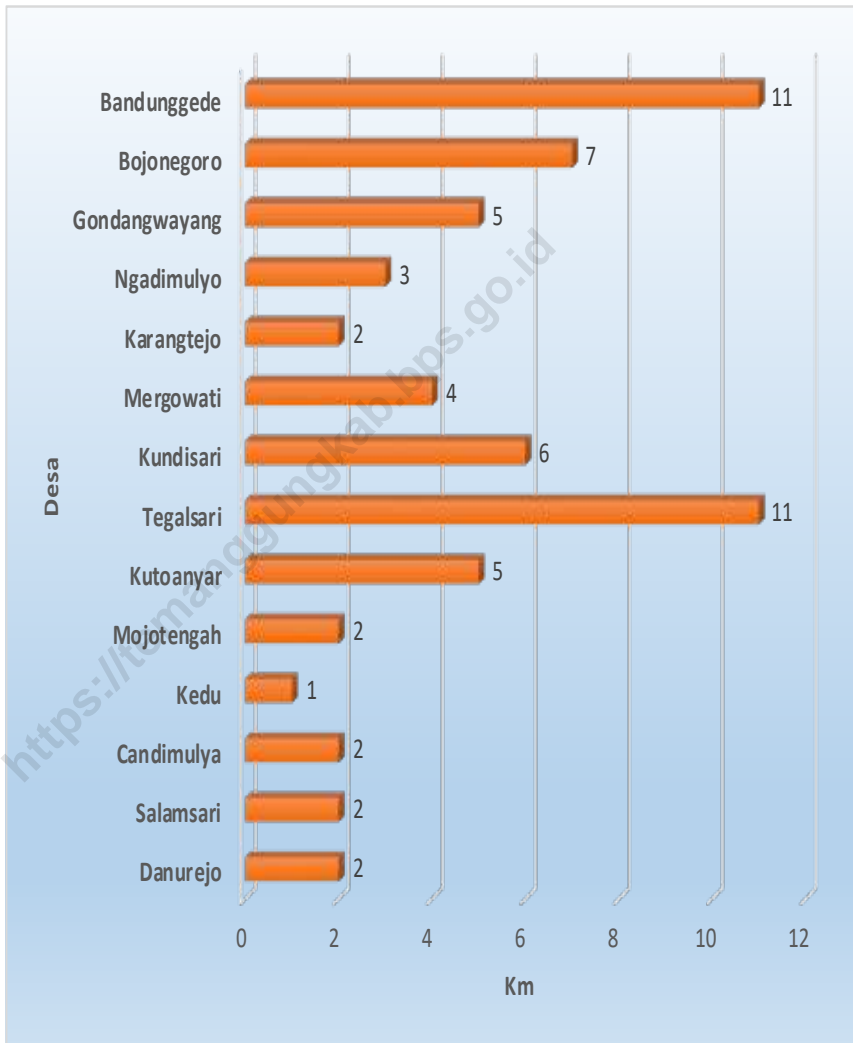
Luas Daerah menurut Desa/Kelurahan di Kecamatan Kedu(%), 2022
Total Area by Villages/Kelurahan in Kedu Subdistrict (%), 2022



Sumber/Source: Data Basis Per Desa/ Database of each Village

Gambar 1.2
Figures

Jarak ke Ibukota Kecamatan Menurut Desa/Kelurahan di Kecamatan Kedu (km), 2020
Distance to the Subdistrict Capital by Villages/Kelurahan in Kedu Subdistrict (km), 2020



Sumber/Source : BPS, Pendataan Potensi Desa (Podes) 2020/BPS-Statistics Indonesia, Village Potential Data Collecting 2020

Tabel 1.1
Table

Luas Daerah Menurut Desa/Kelurahan di Kecamatan Kedu, 2022
Total Area by Villages/Kelurahan in Kedu Subdistrict, 2022

Desa/Kelurahan <i>Village/Kelurahan</i>	Luas <i>Total Area</i> (km²/sq.km)	Persentase terhadap Luas <i>Percentage to Subdistrict Area</i>
(1)	(2)	(3)
Danurejo	1,76	5,04
Salamsari	1,39	3,97
Candimulya	2,62	7,50
Kedu	3,52	10,05
Mojotengah	2,02	5,77
Kutoanyar	1,11	3,18
Tegalsari	2,09	5,98
Kundisari	2,41	6,89
Mergowati	3,48	9,95
Karangtejo	1,75	5,01
Ngadimulyo	3,74	10,69
Gondangwayang	2,70	7,70
Bojonegoro	2,65	7,58
Bandunggede	3,73	10,67
Kecamatan Kedu	34,98	100,00

Catatan/Note: ...

Sumber/Source: Data Basis Per Desa/ Database of each Village

Tabel 1.2
Table

Jarak ke Ibukota Kecamatan dan Ibukota Kabupaten/Kota Menurut Desa/Kelurahan di Kecamatan Kedu (km), 2020
Distance to the Subdistrict Capital and Regency/Municipal Capital by Villages/Kelurahan in Kedu Subdistrict (km), 2020

Desa/Kelurahan Village/Kelurahan	Jarak ke Ibukota Kecamatan Distance to Subdistrict Capital	Jarak ke Ibukota Kabupaten/ Kota Distance to Regency/Municipal Capital
(1)	(2)	(3)
Danurejo	2	8
Salamsari	2	7
Candimulya	2	6
Kedu	1	6
Mojotengah	2	8
Kutoanyar	5	10
Tegalsari	11	17
Kundisari	6	11
Mergowati	4	10
Karangtejo	2	7
Ngadimulyo	3	8
Gondangwayang	5	10
Bojonegoro	7	12
Bandunggede	11	17

Catatan/Note: ...

Sumber/Source: BPS, Pendataan Potensi Desa (Podes) 2022/BPS-Statistics Indonesia, Village Potential Data Collecting 2020

BAB 2

PEMERINTAHAN

Government

**RUKUN
WARGA**

108

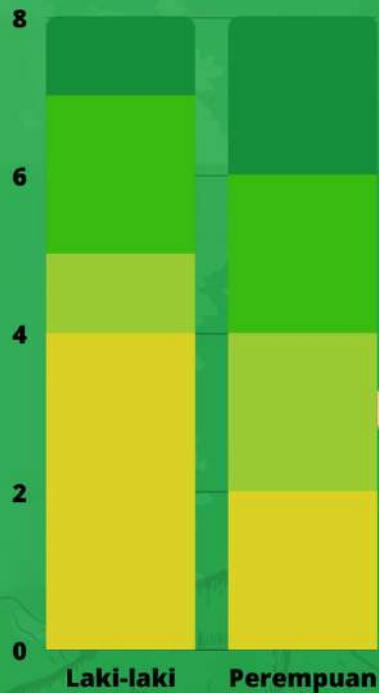
**RUKUN
TETANGGA**

424



Pegawai Negeri Sipil *Civil Servant*

■ SMP ■ SMA
■ DIII ■ S1
■ S2



PENJELASAN TEKNIS

1. Pemerintahan adalah suatu sistem yang mengatur segala kegiatan masyarakat dalam suatu daerah/wilayah/negara yang meliputi segala aspek kehidupan berdasarkan norma-norma tertentu.
2. Aparatur Sipil Negara (ASN) adalah profesi bagi pegawai negeri sipil dan pegawai pemerintah dengan perjanjian kerja yang bekerja pada instansi pemerintah.
3. Kecamatan adalah wilayah administratif yang merupakan kepanjangan tangan dari pemerintah kabupaten atau kota. Kecamatan dipimpin oleh seorang camat, masing-masing merupakan pegawai negeri sipil serta bertanggung jawab kepada bupati atau wali kota yang melingkupi atas-batas wilayahnya. Setiap kecamatan terdiri dari beberapa kelurahan/desa atau nama lainnya.
4. Tingkatan dibawah kecamatan adalah kelurahan atau desa. Kelurahan dipimpin oleh seorang lurah, sedangkan Desa dipimpin oleh seorang kepala desa.
5. Rukun Warga (RW) adalah pembagian wilayah di Indonesia di bawah Dusun atau Lingkungan.

TECHNICAL NOTES

1. *A government is an administrative system to regulate all of people activities in a certain area/region/nation, which includes all aspects of human life under the certain norms of humanity.*
2. *State Civil Apparatus is a profession for civil servants and government employees with employment agreements that work in government agencies.*
3. *Subdistrict is an administrative area located within Regency or Municipality which led by Camat. Camat itself is a legal civil servant and report directly to Bupati or Walikota. Subdistrict consist of Urbans/Village.*
4. *Wards/Village is one level below Subdistrict. Wards are led by Lurah, meanwhile Village are led by Kepala Desa.*
5. *Rukun Warga (RW) is administrative area to construct Dusun or Lingkungan.*

6. Rukun Tetangga (RT) adalah pembagian wilayah di Indonesia di bawah Rukun Warga.
6. *Rukun Tetangga (RT) is one level area below Rukun Warga.*

<https://kemangungkab.bps.go.id>

ULASAN**DESCRIPTION**

Alamat kantor Desa di Kecamatan Kedu bisa dilihat di tabel 2.1.1.

The address of the Village office in Kedu Subdistrict can be seen in table 2.1.1.

Jumlah Rukun Warga (RW) di Kecamatan Kedu berjumlah 108. Sedangkan jumlah Rukun Tetangga (RT) di Kecamatan Kedu berjumlah 424. Desa yang memiliki RW terbanyak adalah desa Mergowati dengan jumlah 12 RW dan desa yang memiliki RW paling sedikit adalah desa Kutoanyar dengan jumlah 4 RW. Desa yang memiliki jumlah RT terbanyak adalah Desa Candimulyo dengan jumlah 45 RT dan Desa yang memiliki jumlah RT paling sedikit adalah Desa Salamsari dengan jumlah 15 RT.

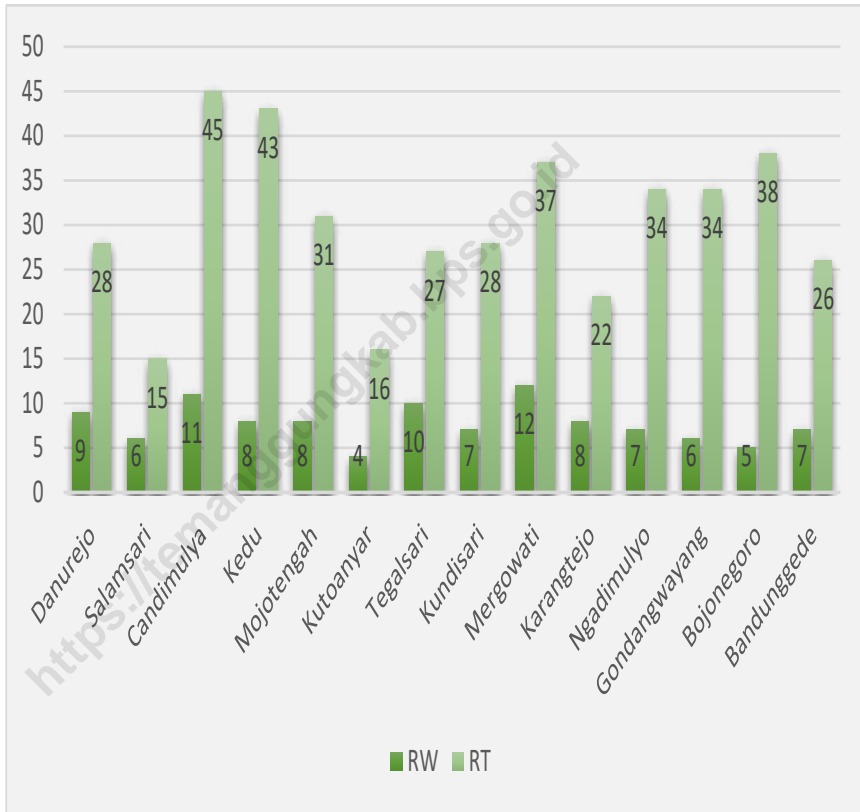
The number of RW in Kedu Subdistrict is 108. Meanwhile, the number of Neighborhood Units (RT) in Kedu Subdistrict is 424. The village with the most RWs is Mergowati village with 12 RWs and the village with the least RW is Kutoanyar village with 4 RWs. The village with the highest number of RTs is Candimulyo Village with 45 RTs and the village which has the least number of RTs is Salamsari Village with 15 RTs.

Jumlah Pegawai Negeri Sipil di Kecamatan Kedu tahun 2022 Sebanyak 16 Orang. Pegawai Negeri Sipil yang berjenis kelamin Perempuan sebanyak 8 pegawai dan laki-laki sebanyak 8 Pegawai, dengan tingkat pendidikan SMA sebanyak 6 pegawai, D3 sebanyak 3 pegawai, S1 Sebanyak 4 pegawai, S2 sebanyak 3 Pegawai.

The number of Civil Servants in Kedu Subdistrict in 2022 is 15 people. There are 8 female civil servants and 7 male employees. with a high school education level of 6 employees, D3 an many 3 employees S1 as many as 4 employees, S2 as many as 3 employees.

Gambar 2.1
Figures

Jumlah Rukun Warga (RW) dan Rukun Tetangga (RT) Menurut Desa/Kelurahan di Kecamatan Kedu, 2022
Number of Rukun Warga and Rukun Tetangga by Villages¹/Kelurahan in Kedu Subdistrict, 2022



Sumber/Source : Badan Kepegawaian dan Pengembangan Sumber Daya Manusia (BKPSDM) Kabupaten Temanggung/ Civil and Human Resources Development Services of Temanggung Regency

2.1 WILAYAH ADMINISTRATIF ADMINISTRATIVE AREA

Tabel 2.1.1 Jumlah Nama dan Alamat Kantor dirinci per Desa/
Table Jumlah Nama dan Alamat Kantor di Kecamatan Kedu, 2022
Names and Office Address by Villages'/Kelurahan in Kedu Subdistrict, 2022

Desa/Kelurahan <i>Village/Kelurahan</i>	Alamat Kantor <i>Office Address</i>
(1)	(2)
Danurejo	Danurejo Gang I RT 01 Rw 01
Salamsari	Jalan Kedu Ngimbrang Km 1
Candimulya	Dusun Sosoran Desa Candimulyo
Kedu	Jl Raya Kedu No 02
Mojotengah	Dusun Kebayen Rt 01 Rw 04
Kutoanyar	Jl Grogol Raya Desa Kutoanyar Kecamatan Kedu
Tegalsari	Jalan Krondhan Rt 01 Rw 04 Tegalsari
Kundisari	Jalan Paraka Jumo Km 3 Mriyan Wetan Kundisari
Mergowati	Dusun Salam Rt 01 Rw 09 Desa Mergowati
Karangtejo	Jl Raya Kedu Jumo Km 2 Wirosari Karangtejo
Ngadimulyo	Jl Kedu Jumo Km 3
Gondangwayang	Jl Kedu JumoKm 5 Kauman Gondangwayang
Bojonegoro	Dusun Wonosroyo Rt 08 Rw 01 jalan Kedu Jumo
Bandunggede	Jl Bandunggede -Traji
Kecamatan Kedu	Jl Raya Kedu No 05

Catatan/Note: ...

Sumber/Source: Data Basis Per Desa/ Database of each Village

Tabel
Table 2.1.2

**Jumlah Rukun Warga (RW) dan Rukun Tetangga (RT)
Menurut Desa/Kelurahan di Kecamatan Kedu, 2022
Number of Rukun Warga and Rukun Tetangga by Villages^{1/}
Kelurahan in Kedu Subdistrict, 2022**

Desa/Kelurahan Village/Kelurahan	Rukun Warga (RW) Rukun Warga	Rukun Tetangga (RT) Rukun Tetangga
(1)	(2)	(3)
Danurejo	9	28
Salamsari	6	15
Candimulya	11	45
Kedu	8	43
Mojotengah	8	31
Kutoanyar	4	16
Tegalsari	10	27
Kundisari	7	28
Mergowati	12	37
Karangtejo	8	22
Ngadimulyo	7	34
Gondangwayang	6	34
Bojonegoro	5	38
Bandunggede	7	26
Kecamatan Kedu	108	424

Catatan/Note: ...

Sumber/Source: Pemutakhiran Kerangka Geospasial dan Muatan Wilkerstat ST 2023 / *Updating of Geospasial Framework and ST 2023 Wilkerstat Content*

2.2 SUMBER DAYA MANUSIA HUMAN RESOURCES

Tabel 2.2.1 Jumlah Pegawai Negeri Sipil Menurut Pemerintah Daerah dan Jenis Kelamin, 2022
Table *Number of Civil Servants by Local Government and Sex, 2022*

Pemerintah Daerah <i>Local Government</i>	Laki-Laki <i>Male</i>	Perempuan <i>Female</i>	Jumlah <i>Total</i>
(1)	(2)	(3)	(4)
Pemerintah Daerah Kecamatan Kedu	8	8	16
Pemerintah Daerah Desa Danurejo	-	-	-
Pemerintah Daerah Desa Salamsari	-	-	-
Pemerintah Daerah Desa Candimulyo	-	-	-
Pemerintah Daerah Desa Kedu	-	-	-
Pemerintah Daerah Desa Mojotengah	-	-	-
Pemerintah Daerah Desa Kutoanyar	-	-	-
Pemerintah Daerah Desa Tegalsari	-	-	-
Pemerintah Daerah Desa Kundensari	-	-	-
Pemerintah Daerah Desa Mergowati	-	-	-
Pemerintah Daerah Desa Karangtejo	-	-	-
Pemerintah Daerah Desa Ngadimulyo	-	-	-
Pemerintah Daerah Desa Gondangwayang	-	-	-
Pemerintah Daerah Desa Bojonegoro	-	-	-
Pemerintah Daerah Desa Bandunggede	-	-	-
Kecamatan Kedu	8	8	16

Catatan/Note: ...

Sumber/Source: Badan Kepegawaian dan Pengembangan Sumber Daya Manusia (BKPSDM) Kabupaten Temanggung/ Civil and Human Resources Development Services of Temanggung Regency

Tabel 2.2.2
Table

**Jumlah Pegawai Negeri Sipil Pemerintah Daerah
Kecamatan Kedu Menurut Tingkat Pendidikan dan Jenis
Kelamin, 2022**
*Number of Civil Servants of Kedu District Government by
Educational Level and Sex, 2022*

Tingkat Pendidikan <i>Educational Level</i>	Laki-Laki <i>Male</i>	Perempuan <i>Female</i>	Jumlah <i>Total</i>
(1)	(2)	(3)	(4)
Sekolah Dasar (SD) <i>Primary School</i>	-	-	-
SMP/Sederajat <i>Junior High School</i>	-	-	-
SMA/Sederajat <i>Senior High School</i>	4	2	6
Diploma I/Akta I <i>Diploma I/Akta I</i>	-	-	-
Diploma II/Akta II <i>Diploma II/Akta II</i>	-	-	-
Diploma III/Akta III <i>Diploma III/Akta III</i>	1	2	3
Diploma IV/Akta IV <i>Diploma IV/Akta IV</i>	-	-	-
S1/Sarjana <i>Under Graduate/Bachelor</i>	2	2	4
S2/Pasca Sarjana <i>Graduate</i>	1	2	3
S3/Doktor/Ph.D <i>Post Graduate</i>	-	-	-
Jumlah/Total	8	8	16

Catatan/Note: ...

Sumber/Source: Badan Kepegawaian dan Pengembangan Sumber Daya Manusia (BKPSDM) Kabupaten Temanggung/ Civil and Human Resources Development Services of Temanggung Regency

BAB 3

PENDUDUK

Population

Jumlah Penduduk
Number of Population

60.035

Laki-laki
Male

50,50 %

Perempuan
Female

49,50 %

Kepadatan Penduduk
Population Density

1.716 per km²



PENJELASAN TEKNIS**TECHNICAL NOTES**

1. Laju pertumbuhan penduduk adalah angka yang menunjukkan persentase penambahan penduduk dalam jangka waktu tertentu.
 2. Kepadatan penduduk adalah rasio banyaknya penduduk per kilometer persegi.
 3. Rasio jenis kelamin adalah perbandingan antara penduduk laki-laki dan penduduk perempuan pada suatu wilayah dan waktu tertentu.
1. *The growth rate of population is the number that show percentage of population growth within a specified period.*
 2. *Population density is ratio of population per square kilometer.*
 3. *The sex ratio is the ratio between male and female residents in a given area and time.*

ULASAN

Penduduk Kecamatan Kedu Tahun 2022 adalah sebanyak 60.035 jiwa. besarnya angka rasio jenis kelamin tahun 2022 penduduk laki-laki terhadap penduduk perempuan adalah sebesar 102.

Kepadatan penduduk di Kecamatan Kedu tahun 2022 mencapai 1.716 jiwa/km². Kepadatan Penduduk di kecamatan tertinggi terletak di Desa Kutoanyar dengan kepadatan sebesar 3.260 jiwa/km² dan terendah di Desa Bandunggede dengan kepadatan sebesar 1.268 jiwa/km².

DESCRIPTION

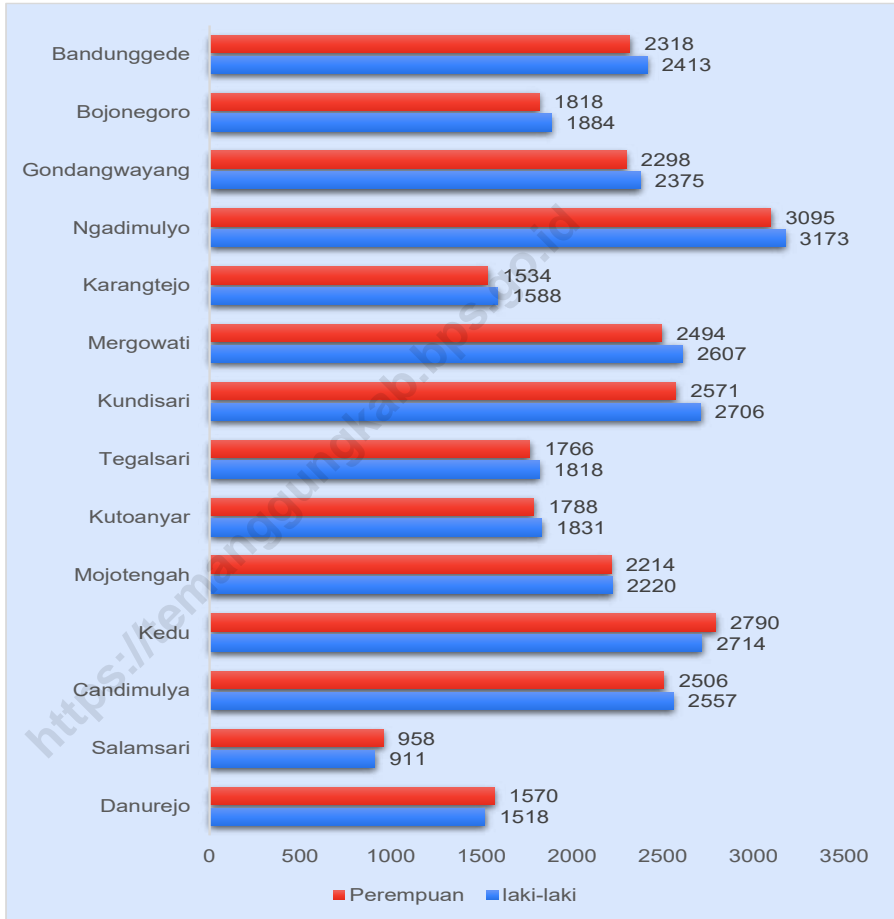
The population of Kedu Subdistrict in 2022 is 60,035 people. The magnitude of the sex ratio figure in 2022 for the male population to the female population is 102.

The population density in Kedu Subdistrict in 2022 will reach 1,716 people/km². The highest population density in the sub-district is located in Kutoanyar Village with a density of 3,260 people/km² and the lowest is in Bandunggede Village with a density of 1,268 people/km².

<https://kemangungkab.bps.go.id>

Gambar 3.1
Figures

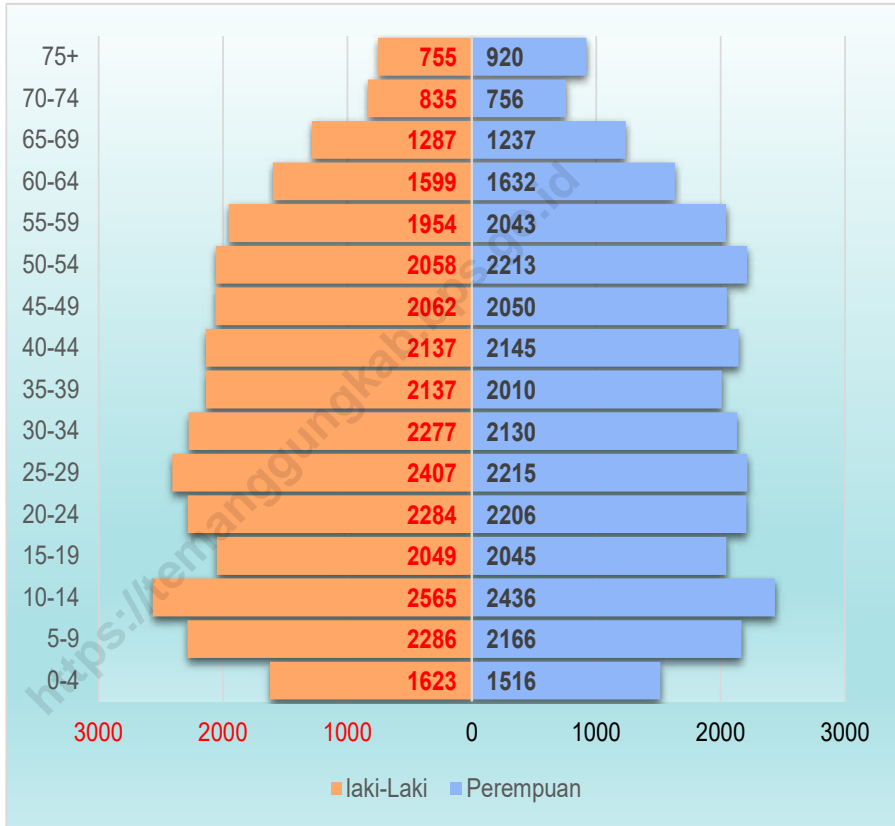
**Jumlah Penduduk Menurut Jenis Kelamin per Desa/
Kelurahan di Kecamatan Kedu, 2022**
*Number of Population According to Sex by Villages¹/
Kelurahan in Kedu Subdistrict, 2022*



Sumber/Source : Dlnas Kependudukan dan Pencatatan Sipil Kabupaten Temanggung/ *The Departement of Population and civil Registration of Temanggung Regency*

Gambar 3.2
Figures

Jumlah Penduduk Menurut Kelompok Umur dan Jenis Kelamin di Kecamatan Kedu, 2022
Population by Age Groups and Sex in Kedu Subdistrict, 2022



Sumber/Source : Dinas Kependudukan dan Pencatatan Sipil Kabupaten Temanggung/ *The Departement of Population and civil Registration of Temanggung Regency*

Tabel 3.1
Table

Penduduk, Distribusi Persentase Penduduk, Kepadatan Penduduk, Rasio Jenis Kelamin Penduduk Menurut Desa/ Kelurahan di Kecamatan Kedu, 2022
Population, Percentage Distribution of Population, Population Density, and Population Sex Ratio by Villages/ Kelurahan in Kedu Subdistrict, 2022

Desa/Kelurahan Village/Kelurahan	Penduduk/Population		
	Laki-Laki/Male	Perempuan/Female	Jumlah/Total
(1)	(2)	(3)	(4)
Danurejo	1 518	1 570	3 088
Salamsari	911	958	1 869
Candimulya	2 557	2 506	5 063
Kedu	714	2 790	5 504
Mojotengah	2 220	2 214	4 434
Kutoanyar	1 831	1 788	3 619
Tegalsari	1 818	1 766	3 584
Kundisari	2 706	2 571	5 277
Mergowati	2 607	2 494	5 101
Karangtejo	1 588	1 534	3 122
Ngadimulyo	3 173	3 095	6 268
Gondangwayang	2 375	2 298	4 673
Bojonegoro	1 884	1 818	3 702
Bandunggede	2 413	2 318	4 731
Kecamatan Kedu	30 315	29 720	60 035

Catatan/Note: ...

Sumber/Source: Dinas Kependudukan dan Pencatatan Sipil Kabupaten Temanggung/ The Department of Population and civil Registration of Temanggung Regency

Lanjutan Tabel/Continued Table 3.1

Desa/Kelurahan Village/Kelurahan	Persentase Penduduk Percentage of Total Population	Kepadatan Penduduk (per Km ²) Population Density per sq.km	Rasio Jenis Kelamin Penduduk Population Sex Ratio
(1)	(5)	(6)	(7)
Danurejo	5,14	1 754	96,69
Salamsari	3,11	1 344	95,09
Candimulya	8,43	1 932	102,04
Kedu	9,17	1 563	97,28
Mojotengah	7,39	2 195	100,27
Kutoanyar	6,03	3 260	102,40
Tegalsari	5,97	1 714	102,94
Kundisari	8,79	2 189	105,25
Mergowati	8,50	1 465	104,53
Karangtejo	5,20	1 784	103,52
Ngadimulyo	10,44	1 675	102,52
Gondangwayang	7,78	1 730	103,35
Bojonegoro	6,17	1 396	103,63
Bandunggede	7,88	1 268	104,10
Kecamatan Kedu	100,00	1 716	102,00

Catatan/Note: ...

Sumber/Source: Dinas Kependudukan dan Pencatatan Sipil Kabupaten Temanggung/ The Departement of Population and civil Registration of Temanggung Regency

Tabel 3.2
Table

Jumlah Penduduk Menurut Kelompok Umur dan Jenis Kelamin di Kecamatan Kedu, 2022
Population by Age Groups and Sex in Kedu Subdistrict, 2022

Kelompok Umur Age Groups	Jenis Kelamin/Sex		Jumlah Total
	Laki-laki Male	Perempuan Female	
(1)	(5)	(6)	(7)
0-4	1 623	1 516	3 139
5-9	2 286	2 166	4 452
10-14	2 565	2 436	5 001
15-19	2 049	2 045	4 094
20-24	2 284	2 206	4 490
25-29	2 407	2 215	4 622
30-34	2 277	2 130	4 407
35-39	2 137	2 010	4 147
40-44	2 137	2 145	4 282
45-49	2 062	2 050	4 112
50-54	2 058	2 213	4 271
55-59	1 954	2 043	3 997
60-64	1 599	1 632	3 231
65-69	1 287	1 237	2 524
70-74	835	756	1 591
75+	755	920	1 675
Kecamatan Kedu	30 315	29 720	60 035

Catatan/Note: ...

Sumber/Source: Dinas Kependudukan dan Pencatatan Sipil Kabupaten Temanggung/ The Departement of Population and civil Registration of Temanggung Regency

BAB 4

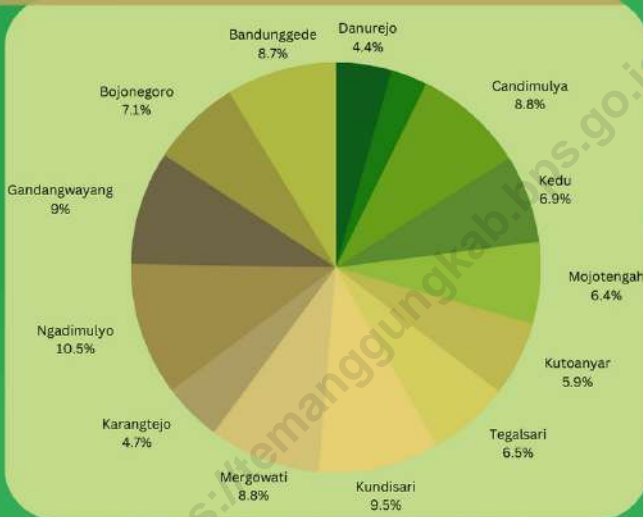
SOSIAL DAN KESEJAHTERAAN RAKYAT

Social and Welfare

Persentase Pasangan Usia Subur di

Kecamatan Kedu Tahun 2022

Percentage of Eligible Couples in Kedu Subdistrict 2022



Jumlah Peserta KB Aktif

Number of Family Planning Participants

7.404 peserta/participants

76,50% dari total PUS

76,50% of Total Eligible Couples

Metode Kontrasepsi

Contraception Methods

Metode Paling Sedikit

Least Use Method

MOP (Metode Operasi Pria)

7 dari 7.404 peserta KB

7 of 7.404 Family Planning Participants

Metode Paling Banyak

Most Use Method

Suntikan

3.479 dari 7.404 peserta KB

3.479 of 7.404 Family Planning Participants

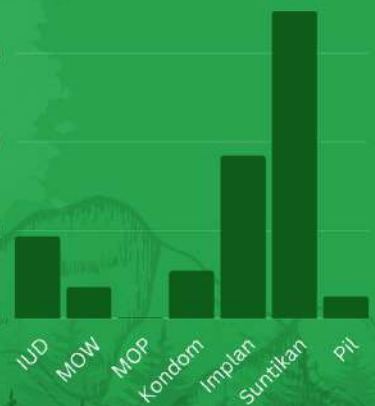
4.000

3.000

2.000

1.000

0



PENJELASAN TEKNIS**TECHNICAL NOTES**

1. Pendidikan adalah kegiatan belajar mengajar di segala tingkatan baik formal maupun informal. Dalam publikasi ini, kegiatan pendidikan yang dicakup adalah kegiatan pendidikan formal baik dibawah Dinas Pendidikan dan di luar Dinas tersebut, yaitu dibawah Kementerian Agama dan yang lainnya. Data pendidikan yang dikumpulkan meliputi banyaknya sekolah, murid, dan guru dirinci menurut jenjang/tingkatan yaitu, SD, SMP, SMA, dan Sekolah Kejuruan.
 2. Rumah Sakit adalah tempat pemeriksaan dan perawatan kesehatan, biasanya berada di bawah pengawasan dokter/tenaga medis, yang melayani penderita yang sakit untuk berobat rawat jalan atau rawat inap.
 3. Rumah Sakit Bersalin adalah rumah sakit khusus untuk persalinan, dilengkapi pelayanan spesialis pemeriksaan kehamilan, persalinan, rawat inap dan rawat jalan ibu dan anak yang berada di bawah pengawasan dokter spesialis kandungan.
 4. Poliklinik adalah sarana kesehatan yang dipakai untuk pelayanan berobat jalan, biasanya berada di bawah pengawasan dokter/tenaga medis
1. *Education is a process of learning and teaching at every level of educational institutions both in formal and informal system. In this publication, educational activities covered the formal educational under the supervision of Education Services or other services such as Ministry of Religious Affairs and so on. The data on education covered among other number of schools, students, and teachers by level of education and Vocational High School.*
 2. *Hospital is a place for health check, usually controlled/supervised by doctors/medical personnel to serve the ill patients to get outpatient or inpatient treatment services.*
 3. *Maternity Hospital is a specialized hospital for childbirth, has specialist inspection service to pregnancy childbirth, hospitalization and outpatient for mothers and children that is under the supervision of an obstetrician*
 4. *Polyclinic is a health facility in which to get outpatient services, usually under the control of doctor/ medical personnel*

ULASAN

Pada tahun ajaran 2022/2023 jumlah sekolah dasar sederajat di Kecamatan Kedu mencapai 38 unit (26 SD negeri, 12 Madrasah Ibtidaiyah). Jumlah Sekolah Menengah Pertama sederajat 10 unit (3 SMP negeri, 5 SMP Swasta, dan 1 Madrasah Tsanawiyah Negeri, 1 Madrasah Tsanawiyah Swasta). Jumlah Sekolah Menengah Atas sederajat 3 unit (1 SMA swasta, 1 SMK swasta dan 1 MA Swasta).

Sarana kesehatan di Kecamatan Kedu relatif memadai, karena di daerah ini terdapat 1 buah puskesmas. Secara umum, akses menuju sarana kesehatan dari setiap Desa tergolong mudah.

Pada Tahun 2022 Jumlah Masjid sebanyak 112 unit dan mushola sebanyak 106 unit, gereja protestan sebanyak 5 unit, kapel sebanyak 1 unit.

DESCRIPTION

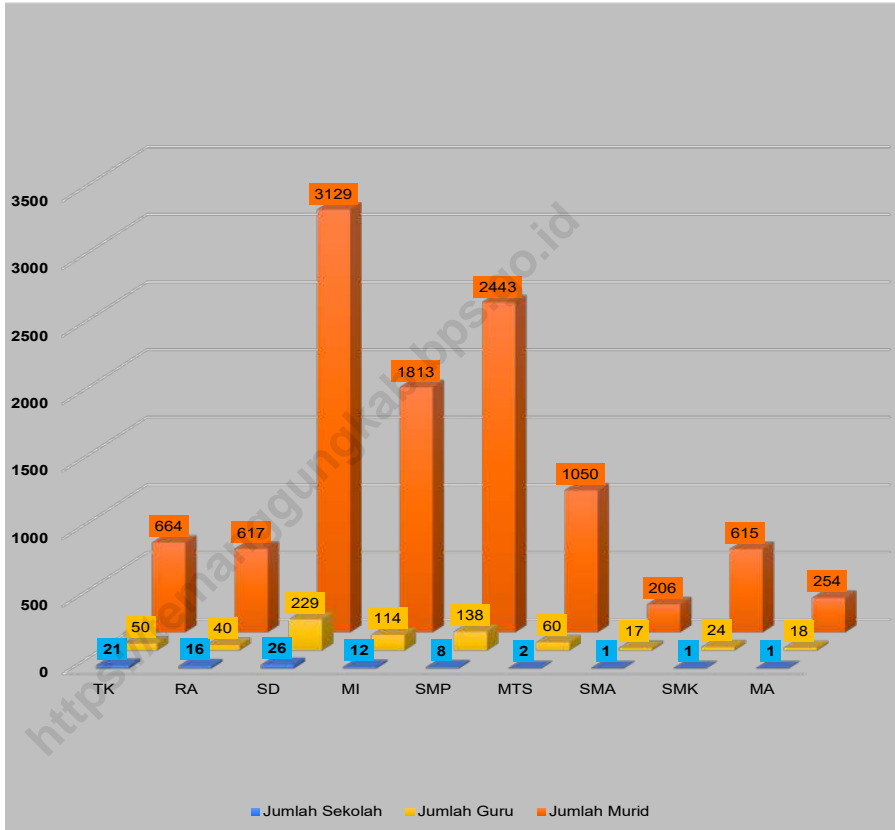
In the 2022/2023 academic year the number of equal primary schools in Kedu Subdistrict will reach 38 units (26 public elementary schools, 12 Islamic elementary schools). The number of junior high schools equal to 10 units (3 public junior high schools, 5 private junior high schools, and 1 public madrasah tsanawiyah, 1 private madrasah tsanawiyah). The number of senior high schools is 3 units (1 private high school, 1 private vocational high school and 1 private MA).

Health facilities in Kedu Subdistrict are relatively adequate, because in this area there is 1 puskesmas. In general, access to health facilities from each village is relatively easy.

In 2022 the number of mosques is 112 units and prayer rooms are 106 units, Protestant churches are 5 units, Chapel are 1 unit.

Gambar 4.1
Figures

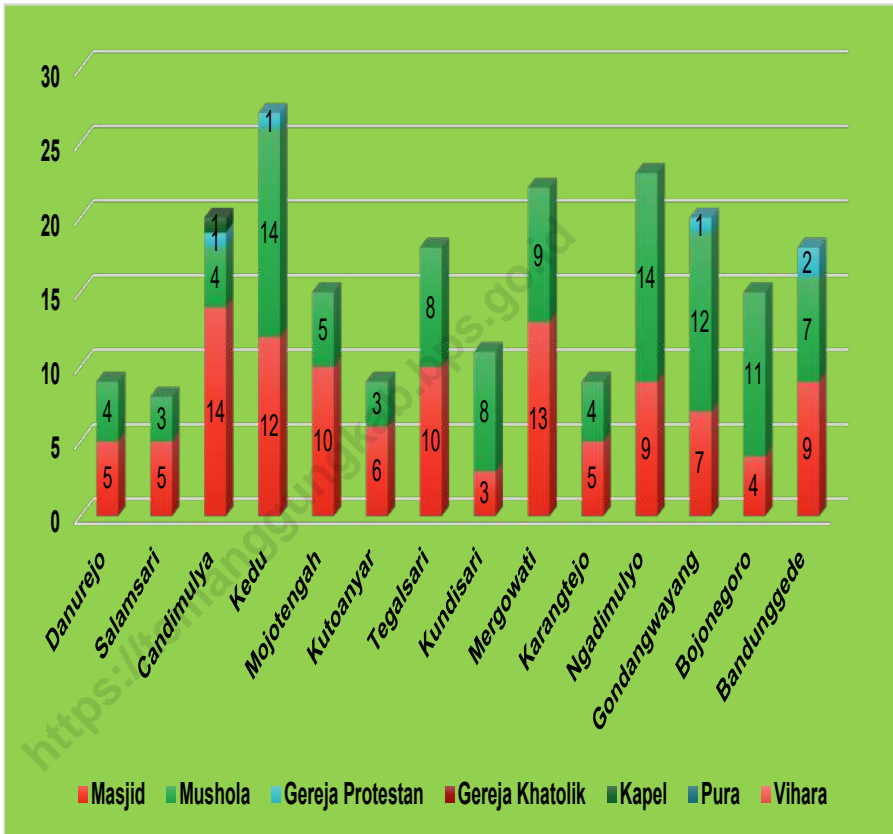
Jumlah Sekolah, Guru dan Murid Menurut Tingkat Pendidikan di Kecamatan Kedu, 2022/2023
Number of Schools, Teacher and Pupils by Educational Level in Kedu Subdistrict, 2022/2023



Sumber/Source : 1.kementerian Pendidikan, Kebudayaan, Riset, dan Teknologi, Sistem Data Pokok Pendidikan, data semester ganjil laporan sampai dengan 30 November 2022/Ministry of Education, Culture, Research, and Technology, Basic Education Data System, odd semester report data up to 30 November 2022
2. Kementerian Agama, EMIS, data semester ganjil laporan sampai dengan 17 Februari 2023 Ministry of Religious Affairs, EMIS, odd semester report data up to 17 February 2023

Gambar 4.2
Figures

Jumlah Tempat Peribadatan Menurut Desa/Kelurahan di Kecamatan Kedu, 2022
Number of Worship Places by Villages/Kelurahan in Kedu Subdistrict, 2022



Sumber/Source : Kementerian Agama Kabupaten Temanggung/ Ministry of Religion Affairs of Temanggung Regency

4.1 PENDIDIKAN EDUCATION

Tabel 4.1.1 Banyaknya Desa¹/Kelurahan yang Memiliki Fasilitas Sekolah Menurut Tingkat Pendidikan di Kecamatan Kedu, 2020–2022
Table *Number of Villages¹/Kelurahan Having Educational Facilities by Educational Level in Kedu Subdistrict, 2020–2022*

Tingkat Pendidikan Educational Level	2020	2021	2022
(1)	(2)	(3)	(4)
Sekolah Dasar (SD) <i>Primary School</i>	14	14	14
Madrasah Ibtidaiyah (MI) <i>Madrasah Ibtidaiyah</i>	11	11	11
Sekolah Menengah Pertama (SMP) <i>Junior High School</i>	5	5	5
Madrasah Tsanawiyah (MTs) <i>Madrasah Tsanawiyah (MTs)</i>	2	2	2
Sekolah Menengah Atas (SMA) <i>Senior High School</i>	1	1	1
Sekolah Menengah Kejuruan (SMK) <i>Vocational High School</i>	1	1	1
Madrasah Aliyah (MA) <i>Madrasah Aliyah</i>	1	1	1
Akademi/Perguruan Tinggi <i>Academy/University</i>	-	-	-

Catatan/Note: ¹Desa pada tabel ini termasuk Unit Permukiman Transmigrasi (UPT) yang masih dibina oleh kementerian terkait/
Villages in this table include Transmigration Settlement Unit which is still fostered by the relevant ministries.

Sumber/Source: BPS, Pendataan Potensi Desa (Podes) 2020 /BPS-Statistics Indonesia, Village Potential Data Collecting 2020

Tabel 4.1.2 Jumlah Sekolah Menurut Tingkat Pendidikan di Kecamatan Kedu, 2021/2022 dan 2022/2023
Table Number of Schools by Educational Level in Kedu Subdistrict, 2021/2022 and 2022/2023

Tingkat Pendidikan Educational Level	Negeri/Public		Swasta/Private		Jumlah/Total	
	2021/2022	2022/2023	2021/2022	2022/2023	2021/2022	2022/2023
(1)	(2)	(3)	(4)	(5)	(6)	(7)
Taman Kanak-Kanak (TK) ¹ /Kindergarten ¹	-	-	21	21	21	21
Raudatul Athfal (RA) ² Raudatul Athfal (RA) ²	-	-	16	16	16	16
Sekolah Dasar (SD) ¹ Elementary Schools ¹	26	26	-	-	26	26
Madrasah Ibtidaiyah (MI) ² /Madrasah Ibtidaiyah (MI) ²	-	-	12	12	12	12
Sekolah Menengah Pertama (SMP) ¹ /Junior High Schools ¹	3	3	5	5	8	8
Madrasah Tsanawiyah (MTs) ² /Madrasah Tsanawiyah (MTs) ²	1	1	1	1	2	2
Sekolah Menengah Atas (SMA) ¹ /Senior High Schools ¹	-	-	1	1	1	1
Sekolah Menengah Kejuruan (SMK) ¹ Vocational High Schools ¹	-	-	1	1	1	1
Madrasah Aliyah (MA) ² Madrasah Aliyah (MA) ²	-	-	1	1	1	1

Catatan/Note: ³ Seluruh Raudatul Athfal (RA) berstatus swasta/All Raudatul Athfal (RA) are private

Sumber/Source: ¹ Kementerian Pendidikan, Kebudayaan, Riset, dan Teknologi, Sistem Data Pokok Pendidikan, data semester ganjil laporan sampai dengan 30 November 2022/Ministry of Education, Culture, Research, and Technology, Basic Education Data System, odd semester report data up to 30 November 2022

² Kementerian Agama, EMIS, data semester ganjil laporan sampai dengan 17 Februari 2023/Ministry of Religious Affairs, EMIS, odd semester report data up to 17 February 2023

Tabel 4.1.3
Table

Jumlah Guru Menurut Tingkat Pendidikan di Kecamatan Kedu, 2021/2022 dan 2022/2023
Number of Teachers by Educational Level in Kedu Subdistrict, 2021/2022 and 2022/2023

Tingkat Pendidikan Educational Level	Negeri/Public		Swasta/Private		Jumlah/Total	
	2021/2022	2022/2023	2021/2022	2022/2023	2021/2022	2022/2023
(1)	(2)	(3)	(4)	(5)	(6)	(7)
Taman Kanak-Kanak (TK) ¹ /Kindergarten ¹	-	-	46	50	46	50
Raudatul Athfal (RA) ² Raudatul Athfal (RA) ²	-	-	56	40	56	40
Sekolah Dasar (SD) ^{1,3} Elementary Schools ^{1,3}	227	229	-	-	227	229
Madrasah Ibtidaiyah (MI) ² /Madrasah Ibtidaiyah (MI) ²	-	-	136	114	136	114
Sekolah Menengah Pertama (SMP) ^{1,3} / Junior High Schools ^{1,3}	82	82	47	56	129	138
Madrasah Tsanawiyah (MTs) ² /Madrasah Tsanawiyah (MTs) ²	52	42	19	18	71	60
Sekolah Menengah Atas (SMA) ^{1,3} /Senior High Schools ^{1,3}	-	-	10	17	10	17
Sekolah Menengah Kejuruan (SMK) ^{1,3,4} Vocational High Schools ^{1,3,4}	-	-	28	24	28	24
Madrasah Aliyah (MA) ² Madrasah Aliyah (MA) ²	-	-	23	18	23	18

Catatan/Note: ³ Jumlah guru termasuk kepala sekolah dan guru/The total of teachers including headmaster and teacher.

⁴ Guru yang mengajar di dua sekolah atau lebih dihitung di masing-masing sekolah/Teacher who taught in two schools or more counted in every school.

Sumber/Source: ¹ Kementerian Pendidikan, Kebudayaan, Riset, dan Teknologi, Sistem Data Pokok Pendidikan, data semester ganjil laporan sampai dengan 30 November 2022/Ministry of Education, Culture, Research, and Technology, Basic Education Data System, odd semester report data up to 30 November 2022

² Kementerian Agama, EMIS, data semester ganjil laporan sampai dengan 17 Februari 2023/Ministry of Religious Affairs, EMIS, odd semester report data up to 17 February 2023

Tabel 4.1.4 Jumlah Murid Menurut Tingkat Pendidikan di Kecamatan Kedu, 2021/2022 dan 2022/2023
Table Number of Pupils by Educational Level in Kedu Subdistrict, 2021/2022 and 2022/2023

Tingkat Pendidikan Educational Level	Negeri/Public		Swasta/Private		Jumlah/Total	
	2021/2022	2022/2023	2021/2022	2022/2023	2021/2022	2022/2023
(1)	(2)	(3)	(4)	(5)	(6)	(7)
Taman Kanak-Kanak (TK) ¹ /Kindergarten ¹	-	-	586	664	586	664
Raudatul Athfal (RA) ² Raudatul Athfal (RA) ²	-	-	610	617	610	617
Sekolah Dasar (SD) ¹ Elementary Schools ¹	3 429	3 129	-	-	3 429	3 129
Madrasah Ibtidaiyah (MI) ² /Madrasah Ibtidaiyah (MI) ²	-	-	1 866	1 813	186	1 813
Sekolah Menengah Pertama (SMP) ¹ /Junior High Schools ¹	1 434	1 455	775	988	2 209	2 443
Madrasah Tsanawiyah (MTs) ² /Madrasah Tsanawiyah (MTs) ²	733	772	245	278	978	1 050
Sekolah Menengah Atas (SMA) ¹ /Senior High Schools ¹	-	-	172	206	172	206
Sekolah Menengah Kejuruan (SMK) ¹ Vocational High Schools ¹	-	-	638	615	638	615
Madrasah Aliyah (MA) ² Madrasah Aliyah (MA) ²	-	-	261	254	261	254

Catatan/Note: ...

Sumber/Source: ¹ Kementerian Pendidikan, Kebudayaan, Riset, dan Teknologi, Sistem Data Pokok Pendidikan, data semester ganjil laporan sampai dengan 30 November 2022/Ministry of Education, Culture, Research, and Technology, Basic Education Data System, odd semester report data up to 30 November 2022

² Kementerian Agama, EMIS, data semester ganjil laporan sampai dengan 17 Februari 2023/Ministry of Religious Affairs, EMIS, odd semester report data up to 17 February 2023

4.2 KESEHATAN HEALTH

Tabel 4.2.1 Banyaknya Desa¹/Kelurahan yang Memiliki Sarana Kesehatan Menurut Jenis Sarana Kesehatan di Kecamatan Kedu, 2020–2022
Number of Villages¹/Kelurahan Health Facilities by Type of Health Facilities in Kedu Subdistrict, 2020–2022

Jenis Sarana Kesehatan Type of Health Facilities	2020	2021	2022
(1)	(2)	(3)	(4)
Rumah Sakit <i>Hospital</i>	-	-	-
Rumah Sakit Bersalin <i>Maternity Hospital</i>	-	-	-
Poliklinik/Balai Pengobatan <i>Polyclinic</i>	-	-	-
Puskesmas Rawat Inap <i>Public Health Center with Inpatient Care</i>	-	-	-
Puskesmas Tanpa Rawat Inap <i>Public Health Center without Inpatient Care</i>	1	1	1
Apotek <i>Pharmacy</i>	3	3	3

Catatan/Note: ...

Sumber/Source: BPS, Pendataan Potensi Desa (Podes) 2020/BPS-Statistics Indonesia, Village Potential Data Collecting 2020

Tabel 4.2.2 Jumlah Klinik Keluarga Berencana (KKB) di Kecamatan Kedu, 2022
Table Number of Family Planning Clinics in Kedu Subdistrict, 2022

Desa/Kelurahan Village/Kelurahan	2020
(1)	(2)
Danurejo	-
Salamsari	-
Candimulya	-
Kedu	1
Mojotengah	-
Kutoanyar	-
Tegalsari	-
Kundisari	-
Mergowati	-
Karangtejo	-
Ngadimulyo	-
Gondangwayang	-
Bojonegoro	-
Bandunggede	-
Kecamatan Kedu	1

Catatan/Note: ...
 Sumber/Source: Dinas Pemberdayaan Perempuan, Perlindungan Anak, Pengendalian Penduduk dan Keluarga Bencana Kabupaten Temanggung/ Department of Women's Empowerment, Child Protection, Population Control and Family Planning of Temanggung Regency

Tabel 4.2.3
Table

Jumlah Pasangan Usia Subur dan Peserta KB Aktif Menurut Desa / Kelurahan di Kecamatan Kedu, 2022
Number of Eligible Cuoples and Family Planning Participants by Villages/Kelurahan in Kedu Subdistrict, 2022

Desa/Kelurahan <i>Village/Kelurahan</i>	Jumlah PUS <i>Eligible Couples</i>	Peserta KB Aktif <i>Family Planning Participants</i>			
		IUD	MOW <i>Tubektomi</i>	MOP <i>Vasektomi</i>	Kondom <i>Condom</i>
(1)	(2)	(3)	(4)	(5)	(6)
Danurejo	424	47	20	1	18
Salamsari	280	28	13	1	33
Candimulya	849	124	53	-	209
Kedu	672	104	34	2	57
Mojotengah	623	67	46	-	38
Kutoanyar	572	46	17	-	18
Tegalsari	625	81	24	-	89
Kundisari	923	90	15	-	3
Mergowati	852	47	19	-	16
Karangtejo	451	38	22	1	13
Ngadimulyo	1 016	60	26	-	20
Gondangwayang	867	59	18	-	17
Bojonegoro	683	55	29	-	3
Bandunggede	842	84	20	2	7
Kecamatan Kedu	9 679	930	356	7	541

Catatan/Note: ...

Sumber/Source: Dinas Pemberdayaan Perempuan, Perlindungan Anak, Pengendalian Penduduk dan Keluarga Bencana Kabupaten Temanggung/ *Departement of Women's Empowement, Child Protection, Population Control and Family Planning of Temanggung Regency*

Lanjutan Tabel/*Continued Table 4.2.3*

Desa/Kelurahan <i>Village/Kelurahan</i>	Pegguna KB Aktif <i>Family Planning Participants</i>			Jumlah <i>Total</i>
	Implan <i>Implants</i>	Suntikan <i>Injection</i>	Pil <i>Drugs Pill</i>	
(1)	(2)	(3)	(4)	(5)
Danurejo	82	95	9	272
Salamsari	44	75	7	201
Candimulya	151	152	63	752
Kedu	109	111	26	443
Mojotengah	93	169	14	427
Kutoanyar	45	284	11	421
Tegalsari	125	201	32	552
Kundisari	104	514	10	736
Mergowati	118	410	21	631
Karangtejo	82	138	7	301
Ngadimulyo	324	346	16	792
Gondangwayang	265	268	10	637
Bojonegoro	130	329	8	554
Bandunggede	168	387	17	685
Kecamatan Kedu	1 840	3 479	251	7 404

Catatan/*Note*: ...

Sumber/*Source*: Dinas Pemberdayaan Perempuan, Perlindungan Anak, Pengendalian Penduduk dan Keluarga Bencana Kabupaten Temanggung/ *Departement of Women's Empowement, Child Protection, Population Control and Family Planning of Temanggung Regency*

Tabel
Table 4.2.4

**Banyaknya Warga Penderita Kekurangan Gizi Menurut
Desa/Kelurahan di Kecamatan Kedu, 2020**
*Number of People with Malnutrition by Villages/Kelurahan
in Kedu Subdistrict, 2020*

Desa/Kelurahan Village/Kelurahan	2020
(1)	(2)
Danurejo	-
Salamsari	-
Candimulya	-
Kedu	-
Mojotengah	-
Kutoanyar	-
Tegalsari	-
Kundisari	-
Mergowati	-
Karangtejo	-
Ngadimulyo	-
Gondangwayang	-
Bojonegoro	-
Bandunggede	-
Kecamatan Kedu	-

Catatan/Note: ...

Sumber/Source: BPS, Pendataan Potensi Desa (Podes) 2020/BPS-Statistics Indonesia, Village Potential Data Collecting 2020

4.3 PERUMAHAN DAN LINGKUNGAN HOUSING AND ENVIRONMENT

Tabel 4.3.1 **Banyaknya Desa/Kelurahan Menurut Sumber Air Minum Sebagian Besar Keluarga di Kecamatan Kedu, 2019–2020**
Table **Number of Villages/Kelurahan by Drinking Water Source of Majority Family in Kedu Subdistrict, 2019–2020**

Sumber Air Minum Source of Drinking Water	2019	2020
(1)	(2)	(3)
Air Kemasan Bermerk/Branded Bottled Water	-	-
Air Isi Ulang/Refil Water	-	-
Leding Dengan Meteran/Metered Piped Water	8	4
Leding Tanpa Meteran/Non Metered Piped Water	-	-
Sumur Bor atau Pompa/Artesian Well or Pumped Water	4	6
Sumur/Well	-	-
Mata Air/Spring	2	4
Sungai/Danau/Kolam/ Waduk/Situ/ Embung/Bendungan/River/Lake/ Pond/Reservoir/Dam	-	-
Air Hujan/Rainwater	-	-
Lainnya/Others	-	-
Kecamatan Kedu	14	14

Catatan/Note: ...

Sumber/Source: BPS, Pendataan Potensi Desa (Podes) 2019–2022/BPS-Statistics Indonesia, Village Potential Data Collecting 2019–2020

Tabel 4.3.2
Table

Banyaknya Keluarga Menurut Desa/Kelurahan dan Jenis Pengguna Listrik di Kecamatan Kedu, 2020
Number of Family by Villages/Kelurahan and Type of Electricity Consumer in Kedu Subdistrict, 2020

Desa/Kelurahan <i>Village/Kelurahan</i>	Pengguna Listrik <i>Electricity Consumer</i>			Bukan Pengguna Listrik <i>Not Electricity Consumer</i>
	PLN <i>State Electricity Company</i>	Non PLN <i>Non-State Electricity Company</i>	Jumlah <i>Total</i>	
(1)	(2)	(3)	(4)	(5)
Danurejo	1 077	-	1 077	-
Salamsari	645	-	645	-
Candimulya	1 791	-	1 791	-
Kedu	1 977	-	1 977	-
Mojotengah	1 545	-	1 545	-
Kutoanyar	1 129	-	1 129	-
Tegalsari	1 240	-	1 240	-
Kundisari	1 476	-	1 476	-
Mergowati	1 738	-	1 738	-
Karangtejo	1 042	-	1 042	-
Ngadimulyo	2 152	-	2 152	-
Gondangwayang	1 459	-	1 459	-
Bojonegoro	1 402	-	1 402	-
Bandunggede	1 704	-	1 704	-
Kecamatan Kedu	20 377	-	20 377	-

Catatan/Note: ...

Sumber/Source: BPS, Pendataan Potensi Desa (Podes) 2020/BPS-Statistics Indonesia, Village Potential Data Collecting 2020

Tabel 4.3.3 **Banyaknya Desa/Kelurahan Menurut Sumber Penerangan Jalan Utama Desa/Kelurahan di Kecamatan Kedu, 2019–2020**
Table **Number of Villages/Kelurahan by Source of Villages/Kelurahan's Main Street Illumination in Kedu Subdistrict, 2019–2020**

Sumber Penerangan Jalan Utama <i>Source of Main Street Illumination</i>	2019	2020
(1)	(2)	(3)
Listrik Pemerintah/ <i>State Electricity</i>	12	14
Listrik Non Pemerintah/ <i>Non-State Electricity</i>	2	-
Non Listrik/ <i>Non-Electric</i>	-	-
Kecamatan Kedu	14	14

Catatan/Note: ...

Sumber/Source: BPS, Pendataan Potensi Desa (Podes) 2019–2020/BPS-Statistics Indonesia, Village Potential Data Collecting 2019–2020

Tabel 4.3.4
Table

Banyaknya Desa/Kelurahan Menurut Penggunaan Fasilitas Tempat Buang Air Besar Sebagian Besar Keluarga di Kecamatan Kedu, 2019–2020
Number of Villages/Kelurahan by Toilet Facility Used by Majority Family in Kedu Subdistrict, 2019–2020

Fasilitas Tempat Buang Air Besar Toilet Facility	2019	2020
(1)	(2)	(3)
Jamban/Toilet		
Sendiri/Private	14	14
Bersama/Shared	-	-
Umum/Public	-	-
Kecamatan Kedu	14	14

Catatan/Note: ...

Sumber/Source: BPS, Pendataan Potensi Desa (Podes) 2019–2020/BPS-Statistics Indonesia, Village Potential Data Collecting 2019–2020

Tabel
Table 4.3.5

Banyaknya Desa/Kelurahan Menurut Jenis Bahan Bakar untuk Memasak yang Digunakan Sebagian Besar Keluarga di Kecamatan Kedu, 2020
Number of Villages/Kelurahan by Type of Cooking Fuel Used by Majority Family in Kedu Subdistrict, 2020

Jenis Bahan Bakar untuk Memasak <i>Type of Cooking Fuel</i>	2022
(1)	(2)
Listrik/ <i>Electric</i>	-
Elpiji 5,5 kg/ <i>Blue Gas 5.5 kg-LPG</i>	-
Elpiji 12 kg/ <i>12 kg-LPG</i>	-
Elpiji 3 kg/ <i>3 kg-LPG</i>	14
Gas Kota/ <i>City Gas</i>	-
Biogas/ <i>Biogas</i>	-
Minyak Tanah/ <i>Kerosene</i>	-
Briket/ <i>Briquettes</i>	-
Arang/ <i>Charcoal</i>	-
Kayu Bakar/ <i>Firewood</i>	-
Lainnya/ <i>Others</i>	-
Kecamatan Kedu	14

Catatan/Note: ...

Sumber/Source: BPS, Pendataan Potensi Desa (Podes) 2022/BPS-Statistics Indonesia, Village Potential Data Collecting 2020

4.4 AGAMA DAN SOSIAL LAINNYA RELIGION AND OTHER SOCIAL AFFAIRS

Tabel 4.4.1 Jumlah Tempat Peribadatan Menurut Desa/Kelurahan di Kecamatan Kedu, 2022
Table 4.4.1 Number of Worship Places by Villages/Kelurahan in Kedu Subdistrict, 2022

Desa/Kelurahan Village/Kelurahan	Masjid Mosque	Mushola Pray Room	Gereja Protestan Protestant Church	Gereja Katholik Catholic Church	Kapel Chapel	Pura Temple	Vihara
(1)	(2)	(3)	(4)	(5)	(6)	(7)	
Danurejo	5	4	-	-	-	-	-
Salamsari	5	3	-	-	-	-	-
Candimulya	14	4	1	-	1	-	-
Kedu	12	14	1	-	-	-	-
Mojotengah	10	5	-	-	-	-	-
Kutoanyar	6	3	-	-	-	-	-
Tegalsari	10	8	-	-	-	-	-
Kundisari	3	8	-	-	-	-	-
Mergowati	13	9	-	-	-	-	-
Karangtejo	5	4	-	-	-	-	-
Ngadimulyo	9	14	-	-	-	-	-
Gondangwayang	7	12	1	-	-	-	-
Bojonegoro	4	11	-	-	-	-	-
Bandungede	9	7	2	-	-	-	-
Kecamatan Kedu	112	106	5	-	1	-	-

Catatan/Note: ...

Sumber/Source: Kementerian Agama Kabupaten Temanggung / Ministry of Religion Affairs of Temanggung Regency

Tabel
Table 4.2.2

Banyaknya Nikah dan Rujuk Menurut Desa /Kelurahan di Kecamatan Kedu, 2022
Number of Marriage and Reconciliation by Villages/ Kelurahan in Kedu Subdistrict, 2022

Desa/Kelurahan Village/Kelurahan	Nikah Marriage	Rujuk Reconciliation
(1)	(2)	(3)
Danurejo	29	-
Salamsari	13	-
Candimulya	32	-
Kedu	32	-
Mojotengah	27	-
Kutoanyar	24	-
Tegalsari	18	-
Kundisari	34	-
Mergowati	43	-
Karangtejo	17	-
Ngadimulyo	48	-
Gondangwayang	29	-
Bojonegoro	22	-
Bandunggede	28	-
Kecamatan Kedu	396	-

Catatan/Note: ...

Sumber/Source: Kementerian Agama Kabupaten Temanggung / Ministry of Religion Affairs of Temanggung Regency

Tabel 4.2.3
Table

**Banyaknya Cerai dan Dispensasi Kawin Menurut Desa/
Kelurahan di Kecamatan Kedu, 2022**
*Number of Final Divorce and Marriage Dispensation by
Villages/Kelurahan in Kedu Subdistrict, 2022*

Desa/Kelurahan Village/Kelurahan	Cerai Divorce	Dispensasi Kawin Marriage Dispensation
(1)	(2)	(3)
Danurejo	2	-
Salamsari	1	1
Candimulya	2	3
Kedu	4	2
Mojotengah	6	-
Kutoanyar	3	1
Tegalsari	4	4
Kundisari	5	4
Mergowati	9	2
Karangtejo	2	2
Ngadimulyo	14	5
Gondangwayang	8	3
Bojonegoro	6	3
Bandunggede	6	-
Kecamatan Kedu	72	30

Catatan/Note: ...

Sumber/Source: Kementerian Agama Kabupaten Temanggung / Ministry of Religion Affairs of Temanggung Regency

Tabel 4.4.4
Table

**Banyaknya Kejadian Bencana Alam Menurut Desa/
Kelurahan dan Jenis Bencana Alam di Kecamatan Kedu,
2022**
*Number of Natural Disaster Events by Villages/Kelurahan
and Type of Natural Disaster in Kedu Subdistrict, 2022*

Desa/Kelurahan <i>Village/Kelurahan</i>	Gempa Bumi <i>Earthquake</i>	Tsunami <i>Tsunami</i>	Gunung Meletus <i>Volcanic Eruption</i>	Tanah Longsor <i>Landslide</i>
(1)	(2)	(3)	(4)	(5)
Danurejo	-	-	-	1
Salamsari	-	-	-	-
Candimulya	-	-	-	-
Kedu	-	-	-	1
Mojotengah	-	-	-	-
Kutoanyar	-	-	-	-
Tegalsari	-	-	-	1
Kundisari	-	-	-	-
Mergowati	-	-	-	-
Karangtejo	-	-	-	-
Ngadimulyo	-	-	-	-
Gondangwayang	-	-	-	-
Bojonegoro	-	-	-	-
Bandunggede	-	-	-	2
Kecamatan Kedu	-	-	-	5

Lanjutan Tabel/*Continued Table* 4.4.4

Desa/Kelurahan Village/Kelurahan	Banjir Floods	Banjir Bandang Flash Floods	Kekeringan Drought	Kebakaran Hutan dan Lahan Forest and Land Fires
(1)	(6)	(7)	(8)	(9)
Danurejo	-	-	-	-
Salamsari	-	-	-	-
Candimulya	-	-	-	-
Kedu	-	-	-	-
Mojotengah	-	-	-	-
Kutoanyar	-	-	-	-
Tegalsari	-	-	-	-
Kundisari	-	-	-	-
Mergowati	1	-	-	-
Karangtejo	-	-	-	-
Ngadimulyo	-	-	-	-
Gondangwayang	-	-	-	-
Bojonegoro	-	-	-	-
Bandunggede	-	-	-	-
Kecamatan Kedu	1	-	-	-

Lanjutan Tabel/*Continued Table 4.4.4*

Desa/Kelurahan Village/Kelurahan	Angin Puyuh/ Puting Beliung/ Topan Tornado/Typhoon	Gelombang Pasang Tidal Wave	Abrasi Abrasion
(1)	(10)	(11)	(12)
Danurejo	-	-	-
Salamsari	-	-	-
Candimulya	1	-	-
Kedu	-	-	-
Mojotengah	1	-	-
Kutoanyar	1	-	-
Tegalsari	-	-	-
Kundisari	-	-	-
Mergowati	-	-	-
Karangtejo	-	-	-
Ngadimulyo	-	-	-
Gondangwayang	-	-	-
Bojonegoro	1	-	-
Bandunggede	1	-	-
Kecamatan Kedu	5	-	-

Catatan/*Note:* ...Sumber/*Source:* Badan Penanggulangan Bencana Daerah Kabupaten Temanggung/ Regional Disaster Management Agency of Temanggung Regency

Tabel 4.4.5
Table

Banyaknya Korban Jiwa Akibat Bencana Alam Menurut Desa/Kelurahan dan Jenis Bencana Alam di Kecamatan Kedu, 2022
*Number of Fatalities Due to Natural Disasters by Villages/
Kelurahan and Type of Natural Disaster in Kedu Subdistrict,
2022*

Desa/Kelurahan <i>Village/Kelurahan</i>	Gempa Bumi <i>Earthquake</i>	Tsunami <i>Tsunami</i>	Gunung Meletus <i>Volcanic Eruption</i>	Tanah Longsor <i>Landslide</i>
(1)	(2)	(3)	(4)	(5)
Danurejo	-	-	-	-
Salamsari	-	-	-	-
Candimulya	-	-	-	-
Kedu	-	-	-	-
Mojotengah	-	-	-	-
Kutoanyar	-	-	-	-
Tegalsari	-	-	-	-
Kundisari	-	-	-	-
Mergowati	-	-	-	-
Karangtejo	-	-	-	-
Ngadimulyo	-	-	-	-
Gondangwayang	-	-	-	-
Bojonegoro	-	-	-	-
Bandunggede	-	-	-	-
Kecamatan Kedu	-	-	-	-

Lanjutan Tabel/Continued Table 4.4.5

Desa/Kelurahan Village/Kelurahan	Banjir Floods	Banjir Bandang Flash Floods	Kekeringan Drought	Kebakaran Hutan dan Lahan Forest and Land Fires
(1)	(6)	(7)	(8)	(9)
Danurejo	-	-	-	-
Salamsari	-	-	-	-
Candimulya	-	-	-	-
Kedu	-	-	-	-
Mojotengah	-	-	-	-
Kutoanyar	-	-	-	-
Tegalsari	-	-	-	-
Kundisari	-	-	-	-
Mergowati	-	-	-	-
Karangtejo	-	-	-	-
Ngadimulyo	-	-	-	-
Gondangwayang	-	-	-	-
Bojonegoro	-	-	-	-
Bandunggede	-	-	-	-
Kecamatan Kedu	-	-	-	-

Lanjutan Tabel/*Continued Table* 4.4.5

Desa/Kelurahan <i>Village/Kelurahan</i>	Angin Puyuh/ Puting Beliung/ Topan <i>Tornado/Typhoon</i>	Gelombang Pasang <i>Tidal Wave</i>	Abrasi <i>Abrasion</i>
(1)	(10)	(11)	(12)
Danurejo	-	-	-
Salamsari	-	-	-
Candimulya	-	-	-
Kedu	-	-	-
Mojotengah	-	-	-
Kutoanyar	-	-	-
Tegalsari	-	-	-
Kundisari	-	-	-
Mergowati	-	-	-
Karangtejo	-	-	-
Ngadimulyo	-	-	-
Gondangwayang	-	-	-
Bojonegoro	-	-	-
Bandunggede	-	-	-
Kecamatan Kedu	-	-	-

Catatan/*Note*: ...Sumber/*Source*: Badan Penanggulangan Bencana Daerah Kabupaten Temanggung/ Regional Disaster Management Agency of Temanggung Regency

Tabel 4.4.6
Table

Keberadaan Fasilitas/Upaya Antisipasi/Mitigasi Bencana Alam Menurut Desa/Kelurahan di Kecamatan Kedu, 2020
Existence of Facilities/Efforts for Anticipation/Mitigation of Natural Disasters by Villages/Kelurahan by Villages/Kelurahan in Kedu Subdistrict, 2020

Desa/Kelurahan <i>Village/Kelurahan</i>	Sistem Peringatan Dini Bencana Alam <i>Natural Disaster Early Warning System</i>	Sistem Peringatan Dini Khusus Tsunami <i>Tsunami Early Warning System</i>	Perlengkapan Keselamatan <i>Safety Equipment</i>
(1)	(2)	(3)	(4)
Danurejo	tidak ada	Bukan wilayah potensi tsunami	tidak ada
Salamsari	tidak ada	Bukan wilayah potensi tsunami	tidak ada
Candimulya	tidak ada	Bukan wilayah potensi tsunami	tidak ada
Kedu	tidak ada	Bukan wilayah potensi tsunami	tidak ada
Mojotengah	tidak ada	Bukan wilayah potensi tsunami	tidak ada
Kutoanyar	tidak ada	Bukan wilayah potensi tsunami	tidak ada
Tegalsari	tidak ada	Bukan wilayah potensi tsunami	tidak ada
Kundisari	tidak ada	Bukan wilayah potensi tsunami	tidak ada
Mergowati	tidak ada	Bukan wilayah potensi tsunami	tidak ada
Karangtejo	tidak ada	Bukan wilayah potensi tsunami	tidak ada
Ngadimulyo	tidak ada	Bukan wilayah potensi tsunami	tidak ada
Gondangwayang	tidak ada	Bukan wilayah potensi tsunami	tidak ada
Bojonegoro	ada	Bukan wilayah potensi tsunami	ada
Bandunggede	tidak ada	Bukan wilayah potensi tsunami	tidak ada

Lanjutan Tabel/*Continued Table* 4.4.6

Desa/Kelurahan <i>Village/Kelurahan</i>	Rambu-Rambu dan Jalur Evakuasi Bencana <i>Sign and Evacuation Route</i>	Pembuatan, Perawatan, atau Normalisasi: Sungai, Kanal, Tanggul, Parit, Drainase, Waduk, Pantai, dll <i>Manufacture, Maintenance, or Normalization: Rivers, Canals, Embankment, etc</i>
(1)	(5)	(6)
Danurejo	tidak ada	tidak ada
Salamsari	tidak ada	ada
Candimulya	tidak ada	tidak ada
Kedu	tidak ada	ada
Mojotengah	tidak ada	ada
Kutoanyar	tidak ada	ada
Tegalsari	tidak ada	tidak ada
Kundisari	tidak ada	tidak ada
Mergowati	tidak ada	tidak ada
Karangtejo	tidak ada	tidak ada
Ngadimulyo	tidak ada	ada
Gondangwayang	tidak ada	ada
Bojonegoro	tidak ada	ada
Bandunggede	tidak ada	tidak ada

Catatan/*Note*: ...Sumber/*Source*: BPS, Pendataan Potensi Desa (Podes) 2020/BPS-Statistics Indonesia, *Village Potential Data Collecting 2020*

Tabel 4.4.7
Table

Banyaknya Desa/Kelurahan yang Memiliki Kelompok Kegiatan Olahraga Menurut Jenis Olahraga dan Ketersediaan Fasilitas/Lapangan Olahraga di Kecamatan Kedu, 2020
Number of Villages/Kelurahan Having Sport Activities Groups by Type of Sport and Availability of Sport Facilities/Fields in Kedu Subdistrict, 2020

Jenis Olahraga <i>Type of Sport</i>	Kondisi Fasilitas/Lapangan Olahraga <i>Condition of Sport Facilities/Fields</i>			Tidak Ada Fasilitas/ Lapangan Olahraga <i>No Sport Facilities/ Fields</i>
	Baik <i>Good</i>	Rusak Sedang <i>Medium Broken</i>	Rusak Parah <i>Badly Damaged</i>	
(1)	(2)	(3)	(4)	(5)
Sepak Bola/ <i>Soccer</i>	10	3	1	-
Bola Voli/ <i>Volley Ball</i>	8	2	-	4
Bulu Tangkis/ <i>Badminton</i>	10	-	-	4
Bola Basket/ <i>Basket Ball</i>	-	-	-	14
Tenis Lapangan/ <i>Court Tennis</i>	-	-	-	14
Tenis Meja/ <i>Table Tennis</i>	10	1	-	3
Futsal/ <i>Futsal</i>	2	-	-	12
Renang/ <i>Swimming</i>	1	-	-	13
Bela Diri/ <i>Martial Arts</i>	3	-	-	11
Bilyard/ <i>Billiards</i>	1	-	-	13
Fitnes, Aerobik, dll/ <i>Fitness, Aerobics, etc</i>	2	-	-	12
Lainnya/ <i>Others</i>	1	-	-	13

Catatan/Note: ...

Sumber/Source: BPS, Pendataan Potensi Desa (Podes) 2020/BPS-Statistics Indonesia, Village Potential Data Collecting 2020

BAB 5

PERTANIAN

Agriculture



Sayuran Semusim Seasonal Vegetables Cabai Rawit/ Cayenne Pepper

Cenderung mengalami kenaikan sejak tahun 2019 serta meningkat pesat pada tahun 2022



Luas Panen
Harvested Area
2022

Cabai Rawit

216 ha



Buah-buahan Fruits

Pisang/Banana

Cenderung mengalami penurunan produksi sejak tahun 2019, namun kembali meningkat tajam pada tahun 2022



PENJELASAN TEKNIS**TECHNICAL NOTES**

1. Data pokok tanaman pangan yang dikumpulkan adalah luas panen dan produktivitas (hasil per hektar). Produksi tanaman pangan merupakan hasil perkalian antara luas panen dengan produktivitas. Pengumpulan data luas panen dilakukan setiap bulan dengan pendekatan area kecamatan di seluruh wilayah Indonesia. Pengumpulan data produktivitas dilakukan melalui pengukuran langsung pada plot ubinan berukuran $2\frac{1}{2}$ m x $2\frac{1}{2}$ m. Pengumpulan data produktivitas dilakukan setiap subround (empat bulanan) pada waktu panen petani.
 2. Tanaman sayuran semusim adalah tanaman sumber vitamin, garam mineral dan lain-lain yang dikonsumsi dari bagian tanaman yang berupa daun, bunga, buah, dan umbinya, yang berumur kurang dari satu tahun.
 3. Tanaman buah-buahan semusim adalah tanaman sumber vitamin, garam mineral, dan lain-lain yang dikonsumsi dari bagian tanaman yang berupa buah, berumur kurang dari satu tahun, tidak berbentuk pohon/rumpun tetapi menjalar dan berbatang lunak.
 4. Tanaman buah-buahan tahunan adalah tanaman sumber vitamin, garam mineral, dan lain-lain
1. The main food crops data collected consists of harvested area and productivity (yield per hectare). Food crops production is generated by harvested area multiplied by productivity. The harvested area data is collected every month using sub district area approach in all sub district in Indonesia. The productivity data collection is conducted by a direct measurement in $2\frac{1}{2}$ m x $2\frac{1}{2}$ m crop cutting plot. The productivity measurement is conducted in every subround (four monthly) at the time when farmers are harvesting their crops.
 2. Seasonal vegetable plants are plants which are the sources of vitamin, mineral salt, etc, consumed from the part of the plant in the form of leaf, flower, fruit, and root with the age of less than one year.
 3. Seasonal fruit plants are plants which are the sources of vitamin, mineral salt, etc, consumed from the part of the plant in the form of fruits. These plants are creeps with the age of less than one year.
 4. Annual fruit plants are plants which are the sources of vitamin, contained mineral salt, etc,

yang dikonsumsi dari bagian tanaman yang berupa buah dan merupakan tanaman tahunan.

consumed from the part of plant in the form of fruit and more than one year of age.

5. Tanaman sayuran tahunan adalah tanaman sumber vitamin, garam mineral, dan lain-lain yang dikonsumsi dari bagian tanaman yang berupa daun dan atau buah yang berumur lebih dari satu tahun.

5. *Annual vegetable plants are plants which are the sources of vitamin, contained mineral salt, etc, consumed from the part of the plant in the form of vegetable and more than one year of age.*

6. Tanaman biofarmaka adalah tanaman yang bermanfaat untuk obat-obatan, kosmetik, dan kesehatan yang dikonsumsi atau digunakan dari bagian-bagian tanaman seperti daun, batang, buah, umbi (rimpang) ataupun akar.

6. *Medicinal plants are plants which are useful for medicine. It is consumed from part of the plant such as leaf, flower, fruit, tuber, and root.*

7. Tanaman hias adalah tanaman yang mempunyai nilai keindahan baik bentuk, warna daun, tajuk maupun bunganya, sering digunakan untuk penghias pekarangan dan lain sebagainya.

7. *Ornamental plants are plants which have a beauty value, either in shape, colour of leaf or crown of flower, and they are often used as a yard decorator.*

ULASAN

Tanaman Hortikultura meliputi buah buahan, sayuran, biofarmaka, dan tanaman hias. Tanaman buah dan sayur-sayuran terdiri dari tanaman semusim dan tahunan. Sayuran semusim yang di tanam di Kecamatan Kedu dari tahun 2019 sampai dengan 2022 adalah bawang merah, bawang putih, cabai besar, cabai rawit dan kubis. pada tahun 2022 di Kecamatan Kedu produk sayuran semusim adalah bawang merah, cabai rawit dan kubis. Diantara produk-produk tersebut, produksi paling banyak adalah cabai rawit dengan jumlah produksi 24.950 kuintal.

Produk Biofarmaka di Kecamatan Kedu adalah jahe. dengan luas produksi 2.000 m² dan jumlah produksi 1.800 Kg.

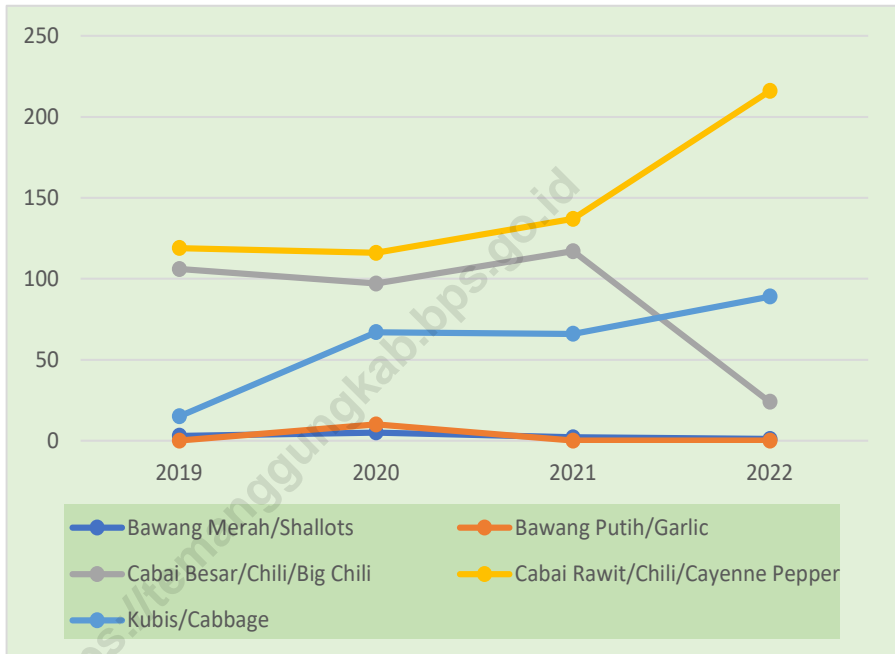
DESCRIPTION

Horticultural crops include fruits, vegetables, biopharmaceuticals, and ornamental plants. Fruit and vegetable crops consist of annual and annual plants. Seasonal vegetables planted in Kedu Subdistrict from 2019 to 2022 are shallots, garlic, large chilies, cayenne pepper and cabbage. in 2022 in Kedu Subdistrict seasonal vegetable products are shallots, cayenne pepper and cabbage. Among these products, the highest production is cayenne pepper with a total production of 24,950 quintals.

Biopharmaceutical products in Kedu Subdistrict are ginger. with a production area of 2,000 m² and a total production of 1,800 Kg.

Gambar 5.1
Figures

Luas Panen Tanaman Sayuran dan Buah-buahan Semusim Menurut Jenis Tanaman di Kecamatan Kedu (ha), 2019–2022
Harvested Area of Seasonal Vegetables and Fruits by Kind of Plant in Kedu Subdistrict (ha), 2019–2022



Sumber/Source : BPS, Statistik Pertanian Hortikultura SPH-TH/BPS-Statistics Indonesia, Agricultural Statistik for Horticulture SPH-TH

Tabel
Table 5.1

Luas Panen Tanaman Sayuran dan Buah-buahan Semusim Menurut Jenis Tanaman di Kecamatan Kedu (ha), 2019–2022
Harvested Area of Seasonal Vegetables and Fruits by Kind of Plant in Kedu Subdistrict (ha), 2019–2022

Jenis Tanaman Kind of Plants	2019	2020	2021	2022 ^x
(1)	(2)	(3)	(4)	(5)
Sayuran/Vegetables:				
Bawang Merah/ <i>Shallots</i>	3	5	2	1
Bawang Putih/ <i>Garlic</i>	-	10	-	-
Cabai Besar/ <i>Chili/Big Chili</i>	106	97	117	24
Cabai Rawit/ <i>Chili/Cayenne Pepper</i>	119	116	137	216
Kentang/ <i>Potato</i>	-	-	-	-
Kubis/ <i>Cabbage</i>	15	67	66	89

Catatan/Note: ...

Sumber/Source: BPS, Statistik Pertanian Hortikultura SPH-SBS/BPS-Statistics Indonesia, Agricultural Statistic for Horticulture SPH-SBS

Tabel 5.2
Table

Produksi Tanaman Sayuran dan Buah-buahan Semusim Menurut Jenis Tanaman di Kecamatan Kedu (kuintal), 2019–2022
Production of Seasonal Vegetables and Fruits by Kind of Plant in Kedu Subdistrict (kuintal), 2019–2022

Jenis Tanaman Kind of Plants	2019	2020	2021	2022 ^x
(1)	(2)	(3)	(4)	(5)
Sayuran/Vegetables:				
Bawang Merah/ Shallots	289	440	220	60
Bawang Putih/ Garlic	-	400	-	-
Cabai Besar/ Chili/ Big Chili	5 593	11 710	-	2 375
Cabai Rawit/ Chili/ Cayenne Pepper	7 235	12 845	13 834	24 950
Kentang/ Potato	-	-	-	-
Kubis/ Cabbage	1 950	6 700	6 400	8 560

Catatan/Note: ...

Sumber/Source: BPS, Statistik Pertanian Hortikultura SPH-SBS/BPS-Statistics Indonesia, Agricultural Statistic for Horticulture SPH-SBS

Tabel
Table 5.3

**Luas Panen Tanaman Biofarmaka Menurut Jenis Tanaman
di Kecamatan Kedu (m²), 2019–2022**
**Harvested Area of Medicinal Plants by Kind of Plant in Kedu
Subdistrict (m²), 2019–2022**

Jenis Tanaman Kind of Plants	2019	2020	2021	2022 ^x
(1)	(2)	(3)	(4)	(5)
Jahe/Ginger	-	-	2 000	-
Kencur/East Indian Galangal	-	-	-	-
Kunyit/Turmeric	-	-	-	-
Laos/Lengkuas/Galanga	-	-	-	-

Catatan/Note: ...

Sumber/Source: BPS, Statistik Pertanian Hortikultura SPH-TBF/BPS-Statistics Indonesia, Agricultural Statistic for Horticulture SPH-TBF

Tabel 5.4 **Produksi Tanaman Biofarmaka Menurut Jenis Tanaman di Kecamatan Kedu (kg), 2019–2022**
Table **Production of Medicinal Plants by Kind of Plant in Kedu Subdistrict (kg), 2019–2022**

Jenis Tanaman Kind of Plants	2019	2020	2021	2022 ^x
(1)	(2)	(3)	(4)	(5)
Jahé/Ginger	-	-	1 800	-
Kencur/East Indian Galangal	-	-	-	-
Kunyit/Turmeric	-	-	-	-
Laos/Lengkuas/Galangal	-	-	-	-

Catatan/Note: ...

Sumber/Source: BPS, Statistik Pertanian Hortikultura SPH-TBF/BPS-Statistics Indonesia, Agricultural Statistic for Horticulture SPH-TBF

Tabel 5.5
Table

**Luas Panen Tanaman Hias Menurut Jenis Tanaman di
Kecamatan Kedu (m²), 2019–2022**
**Harvested Area of Ornamental Plants by Kind of Plant in
Kedu Subdistrict (m²), 2019–2022**

Jenis Tanaman Kind of Plants	2019	2020	2021	2022 ^x
(1)	(2)	(3)	(4)	(5)
Anggrek/ <i>Orchid</i>	-	-	-	-
Krisan/ <i>Chrysantemum</i>	-	-	-	-
Mawar/ <i>Rose</i>	-	-	-	-
Sedap Malam/ <i>Tuberose</i>	-	-	-	-

Catatan/Note: ...

Sumber/Source: BPS, Statistik Pertanian Hortikultura SPH-TH/BPS-Statistics Indonesia, *Agricultural Statistik for Horticulture SPH-TH*

Tabel 5.6
Table

Produksi Tanaman Hias Menurut Jenis Tanaman di Kecamatan Kedu (tangkai), 2019–2022
Production of Ornamental Plants by Kind of Plant n Kedu Subdistrict (stalks), 2019–2022

Jenis Tanaman Kind of Plants	2019	2020	2021	2022 ^x
(1)	(2)	(3)	(4)	(5)
Anggrek/ <i>Orchid</i>	-	-	-	-
Krisan/ <i>Chrysantemum</i>	-	-	-	-
Mawar/ <i>Rose</i>	-	-	-	-
Sedap Malam/ <i>Tuberose</i>	-	-	-	-

Catatan/Note: ...

Sumber/Source: BPS, Statistik Pertanian Hortikultura SPH-TH/BPS-Statistics Indonesia, Agricultural Statistik for Horticulture SPH-TH

Tabel 5.7
Table

Produksi Buah-Buahan dan Sayuran Tahunan Menurut Jenis Tanaman di Kecamatan Kedu (kuintal), 2019–2022
Production of Annual Fruits and Vegetables by Kind of Plant in Kedu Subdistrict (quintal), 2019–2022

Jenis Tanaman <i>Kind of Plants</i>	2019	2020	2021	2022 ^x
(1)	(2)	(3)	(4)	(5)
Buah–Buahan/Fruits:				
Durian/ <i>Durian</i>	742	158	-	60
Jeruk Siam/ <i>Keprok/Orange/Tangerine</i>	-	-	-	-
Mangga/ <i>Mango</i>	328	350	25	-
Pepaya/ <i>Papaya</i>	693	831	4 069,6	778
Pisang/ <i>Banana</i>	2 146	1 939	569,9	5 056
Salak/ <i>Snakefruit</i>	343	286	140,84	24

Catatan/Note: ...

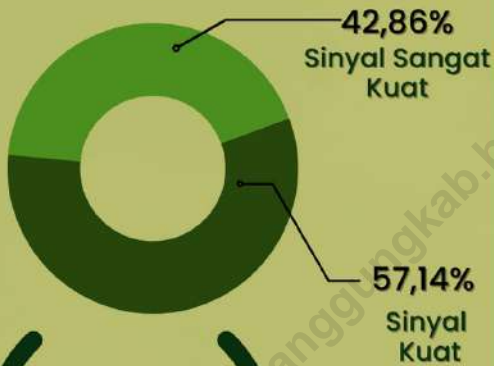
Sumber/Source: BPS, Statistik Pertanian Hortikultura SPH-BST/BPS-Statistics Indonesia, Agricultural Statistic for Horticulture SPH-BST

BAB 6

PARIWISATA, TRANSPORTASI, DAN KOMUNIKASI

Tourism, Transportation, and Communication

Kekuatan Sinyal



Seluruh Desa terdapat Operator layanan komunikasi telepon seluler sebanyak **6 Operator**

hanya 1 Desa yang terdapat 5 operator



Jenis Prasarana Transportasi yang ada adalah Darat
(The type of transportation used is on land)



PENJELASAN TEKNIS

1. Hotel adalah penyediaan akomodasi secara harian berupa kamar-kamar di dalam satu bangunan yang dapat dilengkapi dengan jasa pelayanan makan dan minum, kegiatan hiburan dan atau fasilitas lainnya. Hotel terdiri dari hotel berbintang dan hotel nonbintang.
2. Hotel bintang adalah usaha penyediaan jasa pelayanan penginapan, makan minum serta jasa lainnya bagi umum dengan menggunakan sebagian atauseluruh bangunan. Usaha ini dikelola secara komersial serta memenuhi ketentuan persyaratan sebagai hotel bintang (termasuk berlian) yang ditetapkan dalam surat keputusan instansi yang membinanya. Misalnya hotel bintang lima, hotel bintang empat dan seterusnya.
3. Pusat Kebugaran adalah tempat khusus berolahraga ataupun melakukan aktivitas fisik. Sebuah *fitness centre* yang biasanya menyajikan banyak fasilitas dengan konsep *one stop sport* dan *entertainment* menjadi kunci utamanya
4. Sarana Transportasi adalah sarana penunjang lalu lintas pemindahan orang dan atau barang, yang terdiri atas jalan, jembatan, dermaga, pelabuhan, dan lain-lain yang digunakan oleh warga desa untuk mobilitas dari

TECHNICAL NOTES

1. *Hotel is the provision of accommodation on a daily basis in the form of rooms in a building that can be equipped with food and drink services, entertainment activities and / or other facilities. Hotels consist of star hotels and non-star hotels.*
2. *Star hotel is a business providing lodging services, eating and drinking and other services for the public by using part or all of the building. This business is managed commercially and meets the requirements as a star hotel (including diamonds) as stipulated in a decree from the agency that manages it. For example, five star hotels, four star hotels and so on.*
3. *Fitness Center is a special place for exercise or physical activity. A fitness center that usually provides many facilities with the concept of one stop sport and entertainment being the key*
4. *Transportation infrastructure is a means of supporting the traffic of moving people and / or goods, consisting of roads, bridges, docks, ports, etc. used by villagers for mobility to and from the nearest village.*
5. *Widest type of road surface is the widest type of road surface in a village / kelurahan. The type of road surface consists of: asphalt / concrete, paved (with gravel or stone), soil, etc., which is made of*

- dan ke desa terdekat.
5. Jenis Permukaan Jalan Terluas adalah jenis permukaan jalan terluas yang ada di desa/ kelurahan. Jenis permukaan jalan terdiri dari: aspal/beton, diperkeras (dengan kerikil atau batu), tanah, dan lainnya yaitu terbuat dari kayu/papan yang biasanya digunakan di daerah rawa, termasuk jalan setapak, jalan di hutan dan sejenisnya.
 6. Base Transceiver Station (BTS) adalah alat yang berfungsi sebagai pengirim dan penerima (transceiver) sinyal komunikasi seluler. Biasanya BTS ditandai adanya menara/tower yang dilengkapi antena sebagai perangkat transceiver.
 7. Kantor Pos adalah tempat pemberi pelayanan komunikasi tertulis dan atau surat elektronik, layanan paket, layanan logistik, layanan transaksi keuangan, dan layanan keagenan pos untuk kepentingan umum.
- wood / planks which are usually used in swampy areas, including paths, forest roads and the like.*
6. *Base Transceiver Station (BTS) is a device that functions as a transmitter and receiver (transceiver) for cellular communication signals. Usually BTS is marked with a tower equipped with an antenna as a transceiver device.*
 7. *Post Office is a place to provide written communication and / or electronic mail services, package services, logistic services, financial transaction services, and postal agency services for the public interest.*

ULASAN

Untuk mendukung sektor pariwisata yang berkembang di Kecamatan Kedu, diperlukan ketersediaan sarana akomodasi yang memadai. Pada tahun 2020 terdapat 5 sarana akomodasi di Kecamatan Kedu. Kelima fasilitas tersebut adalah Penginapan Nyaman, Hotel Dirgantara, Hotel Sari Dewi, Hotel Rama Chandra, dan Hotel Campursari.

Jenis permukaan jalan di kecamatan ini adalah aspal/beton dan dapat dilalui kendaraan bermotor roda 4 atau lebih selama sepanjang tahun.

Pada sektor komunikasi, jaringan sinyal telepon seluler di Kecamatan Kedu umumnya sangat kuat. Terdapat menara 14 BTS yang menopang kuatnya sinyal telepon ini.

DESCRIPTION

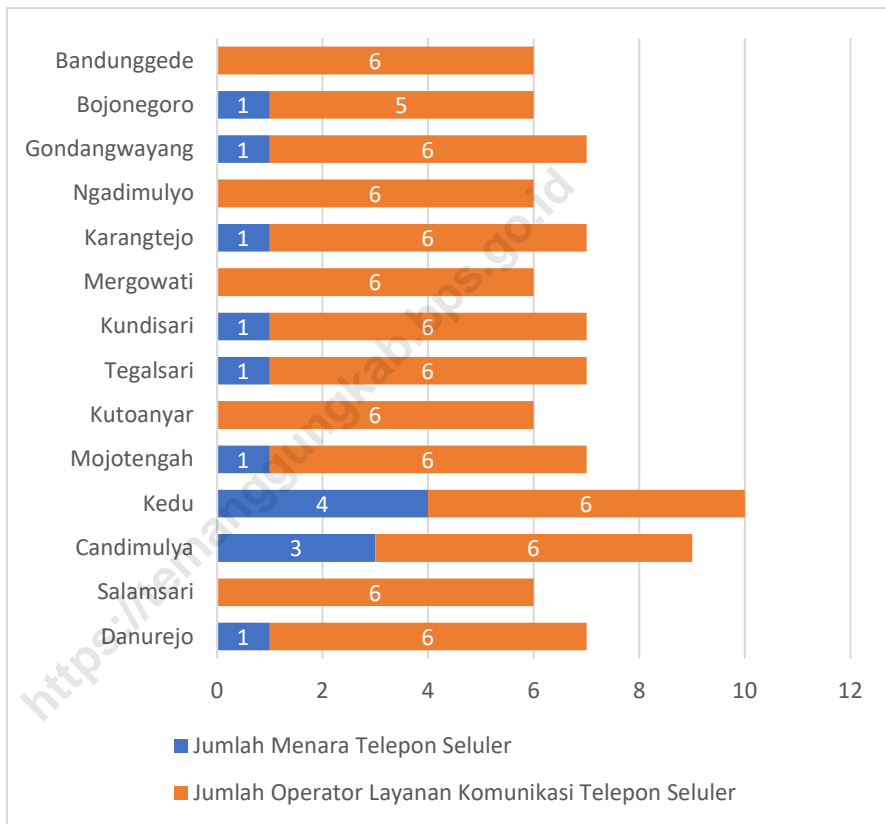
To support the growing tourism sector in Kedu Subdistrict, it is necessary to provide adequate accommodation facilities. In 2020 there are 5 accommodation facilities in Kedu Subdistrict. The five facilities are the Nyaman Lodging, Dirgantara Hotel, Sari Dewi Hotel, Rama Chandra Hotel, and Campursari Hotel.

The type of road surface in this sub-district is asphalt/concrete and can be passed by motorized vehicles with 4 or more wheels throughout the year.

In the communication sector, the cellular telephone signal network in Kedu Subdistrict is generally very strong. There are 14 BTS towers that support this strong telephone signal.

Gambar 6.1
Figures

Jumlah Menara Telepon seluler dan Operator Layanan Komunikasi Telepon Seluler Menurut Desa/Kelurahan di Kecamatan Kedu, 2020
Number of Base Transceiver Station (BTS) and Cellular Phone Communication Service Operators by Villages/ Kelurahan in Kedu Subdistrict, 2020



Sumber/Source : BPS, Pendataan Potensi Desa (Podes) 2022/BPS-Statistics Indonesia, Village Potential Data Collecting 2020

6.1 PARIWISATA TOURISM

Tabel 6.1.1 Jumlah Sarana Akomodasi Menurut Desa/Kelurahan dan Jenis Akomodasi di Kecamatan Kedu, 2020
Number of Accomodation Facilities by Villages/Kelurahan and Type of Accomodation in Kedu Subdistrict, 2020

Desa/Kelurahan Village/Kelurahan	Hotel Hotel	Penginapan Inn
(1)	(2)	(3)
Danurejo	-	-
Salamsari	-	-
Candimulya	4	-
Kedu	-	-
Mojotengah	-	1
Kutoanyar	-	-
Tegalsari	-	-
Kundisari	-	-
Mergowati	-	-
Karangtejo	-	-
Ngadimulyo	-	-
Gondangwayang	-	-
Bojonegoro	-	-
Bandunggede	-	-
Kecamatan Kedu	4	1

Catatan/Note: ...

Sumber/Source: BPS, Pendataan Potensi Desa (Podes) 2022/BPS-Statistics Indonesia, Village Potential Data Collecting 2020

6.2 TRANSPORTASI TRANSPORTATION

Tabel 6.2.1 Prasarana dan Sarana Transportasi Antar Desa/Kelurahan Menurut Desa/Kelurahan di Kecamatan Kedu, 2020
Table *Inter-Villages/Kelurahan Transportation Infrastructure and Facilities by Villages/Kelurahan in Kedu Subdistrict, 2020*

Desa/Kelurahan <i>Village/Kelurahan</i>	Jenis Prasarana Transportasi <i>Type of Transportation Infrastructure</i>	Keberadaan Angkutan Umum <i>Availability of Public Transportation</i>
(1)	(2)	(3)
Danurejo	Darat	Ada, dengan trayek tetap
Salamsari	Darat	Tidak ada angkutan umum
Candimulya	Darat	Tidak ada angkutan umum
Kedu	Darat	Ada, dengan trayek tetap
Mojotengah	Darat	Ada, dengan trayek tetap
Kutoanyar	Darat	Ada, dengan trayek tetap
Tegalsari	Darat	Tidak ada angkutan umum
Kundisari	Darat	Ada, dengan trayek tetap
Mergowati	Darat	Ada, dengan trayek tetap
Karangtejo	Darat	Ada, dengan trayek tetap
Ngadimulyo	Darat	Ada, dengan trayek tetap
Gondangwayang	Darat	Ada, dengan trayek tetap
Bojonegoro	Darat	Ada, dengan trayek tetap
Bandunggede	Darat	Tidak ada angkutan umum

Lanjutan Tabel/*Continued Table* 6.2.1

Desa/Kelurahan Village/Kelurahan	Jenis Permukaan Jalan Darat Terluas Type of The Widest Road Surface	Dapat Dilalui Kendaraan Bermotor Roda 4 atau Lebih Passable by Vehicle with 4 or more Wheels
(1)	(4)	(5)
Danurejo	Aspal/Beton	Sepanjang tahun
Salamsari	Aspal/Beton	Sepanjang tahun
Candimulya	Aspal/Beton	Sepanjang tahun
Kedu	Aspal/Beton	Sepanjang tahun
Mojotengah	Aspal/Beton	Sepanjang tahun
Kutoanyar	Aspal/Beton	Sepanjang tahun
Tegalsari	Aspal/Beton	Sepanjang tahun
Kundisari	Aspal/Beton	Sepanjang tahun
Mergowati	Aspal/Beton	Sepanjang tahun
Karangtejo	Aspal/Beton	Sepanjang tahun
Ngadimulyo	Aspal/Beton	Sepanjang tahun
Gondangwayang	Aspal/Beton	Sepanjang tahun
Bojonegoro	Aspal/Beton	Sepanjang tahun
Bandunggede	Aspal/Beton	Sepanjang tahun

Catatan/*Note*: ...Sumber/*Source*: BPS, Pendataan Potensi Desa (Podes) 2022/BPS-Statistics Indonesia, Village Potential Data Collecting 2020

6.3 KOMUNIKASI COMMUNICATION

Tabel 6.3.1 Keberadaan Kantor Pos/Pos Pembantu/Rumah Pos, Pos Keliling, dan Perusahaan/Agen Jasa Ekspedisi Swasta Menurut Desa/Kelurahan di Kecamatan Kedu, 2020
Number of Post Office/Subsidiary of Post Office, Mobile Portal Service, Private Expedition Service Company by Villages/Kelurahan in Kedu Subdistrict, 2020

Desa/Kelurahan <i>Village/Kelurahan</i>	Kantor Pos/Pos Pembantu/Rumah Pos <i>Post Office/Subsidiary of Post Office</i>	Pos Keliling <i>Mobile Portal Service</i>	Perusahaan/Agen Jasa Ekspedisi Swasta <i>Private Expedition Service Company</i>
(1)	(2)	(3)	(4)
Danurejo	Tidak ada	Tidak ada	Tidak ada
Salamsari	Tidak ada	Tidak ada	Tidak ada
Candimulya	Tidak ada	Tidak ada	Beroperasi
Kedu	Beroperasi	Tidak ada	Beroperasi
Mojotengah	Tidak ada	Tidak ada	Tidak ada
Kutoanyar	Tidak ada	Tidak ada	Tidak ada
Tegalsari	Tidak ada	Tidak ada	Tidak ada
Kundisari	Tidak ada	Tidak ada	Tidak ada
Mergowati	Tidak ada	Tidak ada	Tidak ada
Karangtejo	Tidak ada	Tidak ada	Tidak ada
Ngadimulyo	Tidak ada	Tidak ada	Tidak ada
Gondangwayang	Tidak ada	Tidak ada	Tidak ada
Bojonegoro	Tidak ada	Tidak ada	Tidak ada
Bandunggede	Tidak ada	Tidak ada	Tidak ada

Catatan/Note: ...

Sumber/Source: BPS, Pendataan Potensi Desa (Podes) 2022/BPS-Statistics Indonesia, Village Potential Data Collecting 2020

Tabel
Table 6.3.2

Jumlah Menara Telepon seluler dan Operator Layanan Komunikasi Telepon Seluler Menurut Desa/Kelurahan di Kecamatan Kedu, 2020
Number of Base Transceiver Station (BTS) and Cellular Phone Communication Service Operators by Villages/ Kelurahan in Kedu Subdistrict, 2020

Desa/Kelurahan Village/Kelurahan	Jumlah Menara Telepon seluler Number of Base Transceiver Station (BTS)	Jumlah Operator Layanan Komunikasi Telepon Seluler Cellular Phone Communication Service Operators
(1)	(2)	(3)
Danurejo	1	6
Salamsari	-	6
Candimulya	3	6
Kedu	4	6
Mojotengah	1	6
Kutoanyar	-	6
Tegalsari	1	6
Kundisari	1	6
Mergowati	-	6
Karangtejo	1	6
Ngadimulyo	-	6
Gondangwayang	1	6
Bojonegoro	1	5
Bandunggede	-	6
Kecamatan Kedu	14	83

Catatan/Note: ...

Sumber/Source: BPS, Pendataan Potensi Desa (Podes) 2022/BPS-Statistics Indonesia, Village Potential Data Collecting 2020

Tabel
Table 6.3.3

Kekuatan Sinyal Telepon Seluler dan Jenis Sinyal Internet Telepon Seluler Menurut Desa/Kelurahan di Kecamatan Kedu, 2020
The Strength of Cellular Phone Signal by Villages/Kelurahan in Kedu Subdistrict, 2020

Desa/Kelurahan <i>Village/Kelurahan</i>	Kekuatan Sinyal Telepon Seluler <i>The Strength of Cellular Phone Signal</i>	Jenis Sinyal Internet Telepon Seluler <i>Type of Cellular Phone Signal</i>
(1)	(2)	(3)
Danurejo	Sinyal sangat kuat	4G/LTE
Salamsari	Sinyal sangat kuat	4G/LTE
Candimulya	Sinyal sangat kuat	4G/LTE
Kedu	Sinyal sangat kuat	4G/LTE
Mojotengah	Sinyal sangat kuat	3G/H/H+/EVDO
Kutoanyar	Sinyal kuat	4G/LTE
Tegalsari	Sinyal kuat	4G/LTE
Kundisari	Sinyal kuat	4G/LTE
Mergowati	Sinyal kuat	4G/LTE
Karangtejo	Sinyal kuat	4G/LTE
Ngadimulyo	Sinyal sangat kuat	4G/LTE
Gondangwayang	Sinyal kuat	4G/LTE
Bojonegoro	Sinyal kuat	3G/H/H+/EVDO
Bandunggede	Sinyal kuat	4G/LTE

Catatan/Note: ...

Sumber/Source: BPS, Pendataan Potensi Desa (Podes) 2022/BPS-Statistics Indonesia, *Village Potential Data Collecting 2020*

BAB 7

PERBANKAN, KOPERASI, DAN PERDAGANGAN

Banking, Cooperative, and Trade



17 Koperasi
(Cooperative)

Sarana
Perdagangan
(Trade Facilities)

14



PENJELASAN TEKNIS

1. Koperasi adalah badan usaha yang beranggotakan orang seorang atau badan hukum koperasi dengan melandaskan kegiatannya berdasarkan prinsip koperasi sekaligus sebagai gerakan ekonomi rakyat yang berdasar atas asas kekeluargaan.
2. Kelompok Pertokoan adalah sejumlah toko yang terdiri dari minimal sepuluh toko dan mengelompok. Dalam satu kelompok pertokoan, jumlah bangunan fisiknya bisa lebih dari satu.
3. Pasar dengan Bangunan Permanen/Semi Permanen adalah pasar yang menggunakan bangunan tetap dan memiliki lantai, atap, baik berdinding maupun tidak.
4. Pasar Tanpa Bangunan adalah pasar yang tidak berada dalam bangunan, termasuk pasar terapung/pelayanan mandiri dikelola oleh satu penjual.
5. Toko/Warung Kelontong adalah tempat usaha di bangunan tetap yang menjual barang keperluan sehari-hari secara eceran, tidak mempunyai sistem pelayanan mandiri dikelola oleh satu penjual.

TECHNICAL NOTES

1. *Cooperatives are business entities whose members are individual persons or cooperative legal entities based on their activities based on the cooperative principle as well as a people's economic movement based on the principle of kinship.*
2. *Shopping Group is a number of shops consisting of minimum of ten shops and clusters. In one shopping group, the number of physical buildings can be more than one.*
3. *Market with Permanent / Semi Permanent Buildings is a market that uses a permanent building and has floors, roofs, whether walls or not.*
4. *Building Without Market is a market that is not in buildings, including a self-service floating market managed by a single seller.*
5. *Grocery store / stall is a place of business in a permanent building that sells daily necessities at retail, does not have a self-service system managed by one seller.*

ULASAN

Pada sektor perekonomian, Kecamatan Kedu memiliki sarana ekonomi yang cukup lengkap. Di Kecamatan Kedu terdapat 2 Bank Umum, 2 BPR, 1 KUD, 9 Kospin, 7 Koperasi lainnya.

Selain itu sarana perekonomian di kecamatan Kedu ada 4 kelompok pertokoan, 1 Pasar dengan bangunan permanen, 1 Pasar dengan bangunan semi permanen, 1 Pasar tanpa bangunan dan 7 Minimarket.

DESCRIPTION

In the economic sector, Kedu Subistrict has a fairly complete economic facilities. In Kedu Subdistrict there are 2 Public Banks, 2 BPR, 1 KUD, 9 Kospin, 7 other Cooperatives.

In addition, the economic facilities in Kedu subdistrict are 4 groups of shops, 1 market with permanent buildings, 1 market with semi-permanent buildings, 1 market without buildings and 7 minimarkets.

Tabel 7.1
Table

Banyaknya Sarana Lembaga Keuangan Bank Menurut Desa/Kelurahan dan Jenis Bank di Kecamatan Kedu, 2020
Number of Bank by Villages/Kelurahan and Type of Bank in Kedu Subdistrict, 2020

Desa/Kelurahan Village/Kelurahan	Bank Umum Pemerintah Government Bank	Bank Umum Swasta Private Bank	Bank Perkreditan Rakyat (BPR) Rural Bank
(1)	(2)	(3)	(4)
Danurejo	-	-	-
Salamsari	-	-	-
Candimulya	-	-	-
Kedu	1	-	2
Mojotengah	-	-	-
Kutoanyar	1	-	-
Tegalsari	-	-	-
Kundisari	-	-	-
Mergowati	-	-	-
Karangtejo	-	-	-
Ngadimulyo	-	-	-
Gondangwayang	-	-	-
Bojomegoro	-	-	-
Bandunggede	-	-	-
Kecamatan Kedu	2	-	2

Catatan/Note: ""

Sumber/Source: BPS, Pendataan Potensi Desa (Podes) 2022/BPS-Statistics Indonesia, Village Potential Data Collecting 2020

Tabel 7.2
Table

**Banyaknya Koperasi Aktif Menurut Menurut Desa/
Kelurahan dan Jenis Koperasi di Kecamatan Kedu, 2020**
**Number of Cooperative by Villages/Kelurahan and Type of
Cooperative in Kedu Subdistrict, 2020**

Desa/Kelurahan <i>Village/Kelurahan</i>	Koperasi Unit Desa (KUD) <i>Village Cooperative Unit</i>	Koperasi Industri Kecil dan Kerajinan Rakyat (Kopinkra) <i>Small Industry and Citizen Handicraft Cooperative</i>
(1)	(2)	(3)
Danurejo	-	-
Salamsari	-	-
Candimulya	-	-
Kedu	1	-
Mojotengah	-	-
Kutoanyar	-	-
Tegalsari	-	-
Kundisari	-	-
Mergowati	-	-
Karangtejo	-	-
Ngadimulyo	-	-
Gondangwayang	-	-
Bojomegoro	-	-
Bandunggede	-	-
Kecamatan Kedu	1	-

Lanjutan Tabel/*Continued Table 7.2*

Desa/Kelurahan <i>Village/Kelurahan</i>	Koperasi Simpan Pinjam (Kospin) <i>Savings and Loan Cooperative</i>	Koperasi Lainnya <i>Other Cooperative</i>
(1)	(4)	(5)
Danurejo	-	-
Salamsari	1	-
Candimulya	2	-
Kedu	3	-
Mojotengah	-	-
Kutoanyar	-	-
Tegalsari	-	-
Kundisari	1	2
Mergowati	-	4
Karangtejo	-	-
Ngadimulyo	-	-
Gondangwayang	1	-
Bojomegoro	1	-
Bandunggede	-	1
Kecamatan Kedu	9	7

Catatan/Note: ...

Sumber/Source: BPS, Pendataan Potensi Desa (Podes) 2022/BPS-Statistics Indonesia, *Village Potential Data Collecting 2020*

Tabel 7.3
Table

Banyaknya Sarana Perdagangan Menurut Desa/Kelurahan dan Jenis Sarana Perdagangan di Kecamatan Kedu, 2020
Number of Trade Facilities by Villages/Kelurahan and Type of Trade Facilities in Kedu Subdistrict, 2020

Desa/Kelurahan <i>Village/Kelurahan</i>	Kelompok Pertokoan <i>Shopping Complexs</i>	Pasar dengan Bangunan Permanen <i>Markets in Permanent Building</i>	Pasar dengan Bangunan Semi Permanen <i>Market in Semi Permanent Building</i>
(1)	(2)	(3)	(4)
Danurejo	-	-	-
Salamsari	-	-	-
Candimulya	2	-	-
Kedu	2	1	-
Mojotengah	-	-	-
Kutoanyar	-	-	-
Tegalsari	-	-	-
Kundisari	-	-	-
Mergowati	-	-	-
Karangtejo	-	-	-
Ngadimulyo	-	-	-
Gondangwayang	-	-	-
Bojomegoro	-	-	1
Bandunggede	-	-	-
Kecamatan Kedu	4	1	1

Lanjutan Tabel/*Continued Table* 7.3

Desa/Kelurahan <i>Village/Kelurahan</i>	Pasar tanpa Bangunan <i>Market without Permanent Building</i>	Mini Market/ Swalayan/ Supermarket <i>Mini Market/Swalayan/ Supermarket</i>	Restoran/ Rumah Makan <i>Restaurant/ Food Stall</i>
(1)	(5)	(6)	(7)
Danurejo	-	-	-
Salamsari	-	-	-
Candimulya	-	2	-
Kedu	-	3	-
Mojotengah	-	1	-
Kutoanyar	-	1	-
Tegalsari	-	-	-
Kundisari	-	-	-
Mergowati	-	-	-
Karangtejo	-	-	-
Ngadimulyo	1	-	-
Gondangwayang	-	-	-
Bojomegoro	-	-	-
Bandunggede	-	-	-
Kecamatan Kedu	1	7	-

Catatan/*Note*: ...Sumber/*Source*: BPS, Pendataan Potensi Desa (Podes) 2022/BPS-Statistics Indonesia, Village Potential Data Collecting 2020

<https://kemanggunkab.bps.go.id>

ST 2023
SENSUS PERTANIAN

BerAKHLAK
Berorientasi Pelayanan Akuntabel Kompeten
Harmonis Loyal Adaptif Kolaboratif

DATA
MENCERDASKAN BANGSA
Enlighten The Nation



**BADAN PUSAT STATISTIK
KABUPATEN TEMANGGUNG
BPS-STATISTICS OF TEMANGGUNG**

Jl. Suwandi Suwardi
Telp/Fax. : (0293) 491149
Homepage: <http://temanggungkab.bps.go.id>,
E-mail: bps3323@bps.go.id

