

STATISTIK DAERAH KECAMATAN PORTIBI 2015

Kawasan Perbukitan Nabundong, Padang Lawas Utara



**BADAN PUSAT STATISTIK
KABUPATEN PADANG LAWAS UTARA**

<http://palutakab.bps.go.id>

**STATISTIK DAERAH
KECAMATAN PORTIBI**

2015

STATISTIK DAERAH KECAMATAN PORTIBI 2015

Katalog BPS : 1101002.1220.020
No. Publikasi : 12200.15.06
Ukuran Buku : 17,6 cm x 25 cm
Jumlah Halaman : v + 24 halaman

Naskah : Seksi Neraca Wilayah dan Analisis Statistik

Tim Penyusun :

- Penanggung Jawab Umum : Ir. Ester Sitorus
- Penanggung Jawab Teknis : Fandi Kusuma, SST
- Penulis : Bambang Karnoyudho, SE

Gambar Kulit : Seksi Neraca Wilayah dan Analisis Statistik

Diterbitkan Oleh: Badan Pusat Statistik Kabupaten Padang Lawas Utara

Boleh dikutip dengan menyebut sumbernya



KATA PENGANTAR

Publikasi Statistik Daerah Kecamatan Portibi 2015 diterbitkan oleh Badan Pusat Statistik Kabupaten Padang Lawas Utara berisi berbagai data dan informasi terpilih seputar Kecamatan Portibi yang dianalisis secara sederhana untuk membantu pengguna data memahami perkembangan pembangunan serta potensi yang ada di Kecamatan Portibi.

Publikasi Statistik Daerah Kecamatan Portibi 2015 diterbitkan untuk melengkapi publikasi-publikasi statistik yang sudah terbit secara rutin setiap tahun. Berbeda dengan publikasi-publikasi yang sudah ada, publikasi ini lebih menekankan pada analisis.

Materi yang disajikan dalam Statistik Daerah Kecamatan Portibi 2015 memuat berbagai informasi/indikator terpilih yang terkait dengan pembangunan di berbagai sektor di Kecamatan Portibi yang diharapkan dapat menjadi bahan rujukan/kajian dalam perencanaan dan evaluasi kegiatan pembangunan.

Kritik dan saran konstruktif berbagai pihak kami harapkan untuk penyempurnaan penerbitan mendatang. Semoga publikasi ini mampu memenuhi tuntutan kebutuhan data statistik, baik oleh instansi/dinas pemerintah, swasta, kalangan akademisi maupun masyarakat luas.

Gunung Tua, Oktober 2015
Badan Pusat Statistik
Kabupaten Padang Lawas Utara
Kepala,

Ir. Ester Sitorus



DAFTAR ISI

1. Geografi dan Iklim	1
2. Pemerintahan	2
3. Penduduk	3
4. Pendidikan	4
5. Kesehatan	5
6. Pertanian	6
7. Perdagangan dan Jasa	7
8. Transportasi	8
Lampiran Tabel	

Sekitar 5 % wilayah Kecamatan Portibi merupakan daerah perbukitan.

Kecamatan Portibi terletak pada garis $01^{\circ}19'17''$ - $01^{\circ}29'25''$ Lintang Utara dan $99^{\circ}35'07''$ - $99^{\circ}46'23''$ Bujur Timur. Sebelah Utara berbatasan dengan Kecamatan Padang Bolak, Sebelah Selatan berbatasan dengan Kecamatan Barumon Tengah, Sebelah Barat berbatasan dengan Padang Bolak, Sebelah Timur juga berbatasan dengan Kecamatan Padang Bolak. Jarak Kantor Camat Portibi ke Kantor Bupati Padang Lawas Utara adalah 14 Km.

Luas keseluruhan wilayah Kecamatan Portibi adalah 261,59 Km². Wilayah administratif Kecamatan Portibi terbagi atas 38 desa, desa terluas adalah Desa Aek Torop, yaitu 17,58 Km². Sedangkan desa terkecil adalah Desa Bakkudu, yaitu dengan luas 2,03 Km². Desa terdekat dari Ibukota kecamatan adalah Desa Portibi Jae, dengan jarak 1 Km. Sedangkan desa terjauh adalah Pijor Koling, dengan jarak 17,50 km dari Ibukota kecamatan.

Sekitar lima persen desa/kelurahan di Kecamatan Portibi merupakan daerah perbukitan dan sembilan puluh lima persen lainnya adalah daerah datar.

Statistik Geografi & Iklim Kecamatan Portibi Tahun 2013

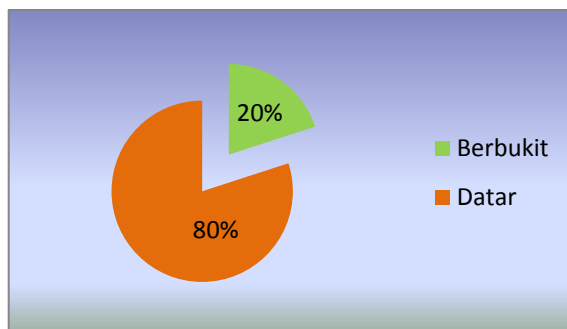
Uraian	Satuan	2014
Luas Wilayah	Km ²	261,59
Desa Terluas	Km ²	17,58
Desa Terkecil	Km ²	2,03
Jarak Desa terdekat dari Ibukota Kecamatan	Km	1,00
Jarak Desa terjauh dari Ibukota Kecamatan	Km	17,50

Sumber : Kecamatan Portibi Dalam Angka, 2015

*** Tahukan Anda

Jarak Kantor Kepala Desa Purba Tua Dolok Adalah Jarak Terjauh dari Kantor Camat Dengan Jarak 17,60 Km.

Sumber : Kecamatan Portibi Dalam Angka, 2014



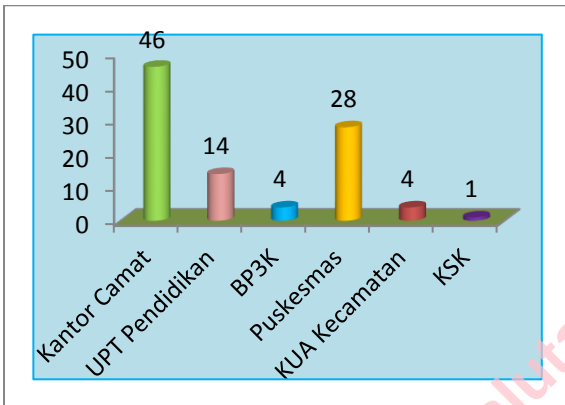
Sumber : Kecamatan Portibi Dalam Angka, 2015

2

PEMERINTAHAN

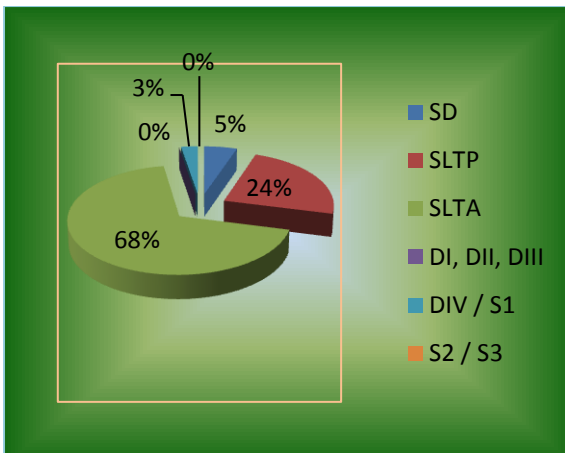
Mayoritas tingkat pendidikan kepala desa di Kecamatan Portibi adalah SLTA/Sederajat atau sebesar 68,42%.

Jumlah PNS/CPNS Tingkat Kecamatan Menurut Instansi di Kecamatan Portibi Tahun 2014



Sumber : Kecamatan Portibi Dalam Angka, 2015

Persentase Tingkat Pendidikan Kepala Desa Kecamatan Portibi Tahun 2014



Sumber : Kecamatan Portibi Dalam Angka, 2015

Jumlah Pegawai Negeri Sipil (PNS) di lingkungan Pemerintah Kecamatan Portibi berjumlah 46 orang.

Latar belakang pendidikan Kepala Desa di Kecamatan Portibi yang berijazah SD sebanyak 2 orang atau sebesar 5,26%, SLTP sebanyak 9 orang atau sebesar 23,68 %, SLTA sebanyak 26 orang atau sebesar 68,42 %, Diploma IV / Strata 1 sebanyak 1 orang atau sebesar 2,63%.

Pada umumnya Kepala Desa/Lurah di Kecamatan Portibi berjenis kelamin Laki-laki, yaitu berjumlah 33 orang. Sedangkan kepala desa yang berjenis kelamin perempuan berjumlah 5 orang.

*** Tahukan Anda

Jumlah PNS di Kecamatan Portibi terbanyak adalah di Kantor Camat Portibi, yaitu berjumlah 46 orang.



Jumlah penduduk kecamatan Portibi pada Tahun 2014 mencapai 24.903 jiwa. Angka ini meningkat sebesar 3,47 persen bila dibandingkan dengan jumlah penduduk tahun 2013 sebesar 24.067 jiwa. Kepadatan penduduk Tahun 2014 sebesar 95,20 jiwa, artinya setiap 1 km² luas wilayah kecamatan Portibi, rata-rata ditempati sebanyak 95 jiwa.

Jumlah penduduk laki-laki dan perempuan pada Tahun 2014 mengalami peningkatan. Pada Tahun 2014, jumlah penduduk laki-laki lebih sedikit dibandingkan dengan jumlah penduduk perempuan, yaitu *sex ratio (L/P)* sebesar 96,72. Ini berarti tiap 97 penduduk laki-laki terdapat 100 penduduk perempuan. Pada Tahun 2014, perbandingan jumlah penduduk laki-laki dan perempuan meningkat, hal ini dapat dilihat dari nilai *sex ratio (L/P)* pada tahun 2013 sebesar 96,64 menjadi 96,72.

Pada Tahun 2014, jumlah rumah tangga di kecamatan Portibi sebanyak 6.067 rumah tangga, dengan rata-rata anggota rumah tangga sebanyak 4 orang. Sedangkan pada tahun 2013, jumlah rumah tangga sebanyak 5.851 rumah tangga, dengan rata-rata banyaknya anggota rumah tangga sebanyak 4 orang.

Indikator Kependudukan Kecamatan Portibi

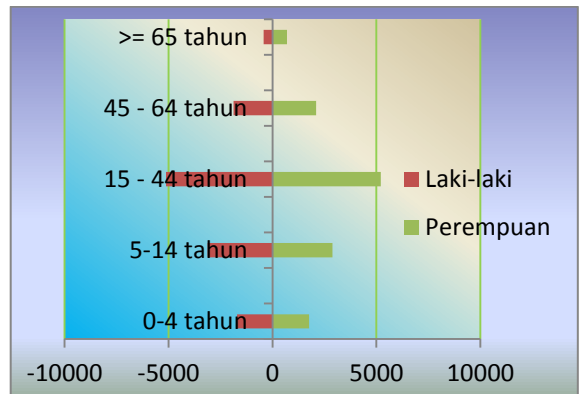
Uraian	2013	2014
Jumlah Penduduk (jiwa)	24.067	24.903
Pertumbuhan Penduduk (%)	-2,60	3,47
Kepadatan Penduduk (jiwa/km ²)	92,00	95,20
Sex Ratio (L/P)	96,64	96,72
Jumlah Rumah Tangga	5.851	6.067

Sumber :Kecamatan Portibi Dalam Angka, 2015

*** Tahukan Anda

Rata-rata jumlah anggota keluarga di kecamatan Portibi adalah 4 orang.

Penduduk Menurut Kelompok Umur Kecamatan Portibi Tahun 2014



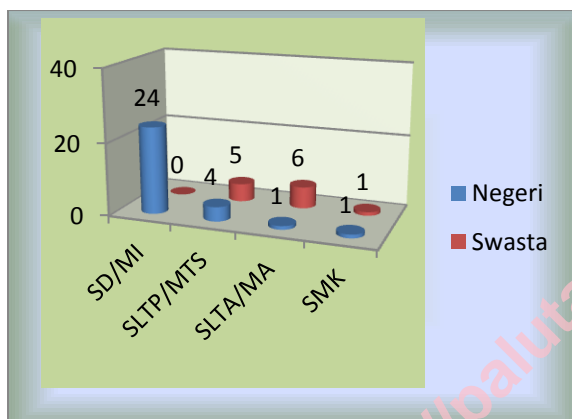
Sumber : Kecamatan Portibi Dalam Angka, 2015

4

PENDIDIKAN

Sebanyak 73,25 % dari Jumlah Guru di Kecamatan Portibi yang Menamatkan Pendidikan Pada Jenjang Strata 1

Jumlah Sekolah Negeri dan Swasta Kecamatan Portibi Tahun 2014



Sumber : Kecamatan Portibi Dalam Angka, 2015

Jumlah Guru Menurut Tingkat Pendidikan Kecamatan Portibi Tahun 2014

Pendidikan	Jumlah Guru
<D3	132
D3	9
SM	0
S1	430
S2	8
Total	587

Sumber : Kecamatan Portibi Dalam Angka, 2015

Berdasarkan Jenjang Pendidikan, unit sekolah terbanyak di Kecamatan Portibi adalah SD/Sederajat, yaitu 24 unit. Untuk jenjang SMP/Sederajat terdapat 9 unit sekolah, jenjang SMA/Sederajat terdapat 7 unit sekolah, dan 2 unit SMK.

*** Tahukan Anda

Jumlah murid yang belajar pada sekolah negeri dan swasta di kecamatan Portibi Tahun 2014 meningkat 0,72 % .

Pada jenjang pendidikan SD di Kecamatan Portibi untuk tahun ajaran 2014 - 2015 rata-rata seorang guru mengajar 15 orang murid. Untuk jenjang SLTP rata-rata seorang guru mengajar 11 orang murid dan jenjang SLTA rata-rata mengajar 9 orang murid, sedangkan untuk jenjang SMK seorang guru rata-rata mengajar 10 orang murid

Berdasarkan status guru, sebanyak 53,82 persen guru berstatus PNS, sebanyak 44,99 persen adalah guru honor tetap dan sebanyak 1,19% guru tidak tetap.



Sebanyak 92,5 persen Mayoritas Tenaga Medis di Kecamatan Portibi adalah Bidan.



Dilihat dari fasilitas kesehatan yang ada, Kecamatan Portibi memiliki satu unit Puskesmas, lima unit Puskesmas Pembantu, dan satu unit rumah sakit umum. Sedangkan klasifikasi tenaga medis yang ada di kecamatan Portibi terdiri dari dua orang dokter, tiga puluh tujuh orang bidan dan satu orang perawat.

***** Tahukan Anda**

Sebesar 62 % pasangan usia subur yang menggunakan alat kontrasepsi adalah dengan menggunakan suntik.

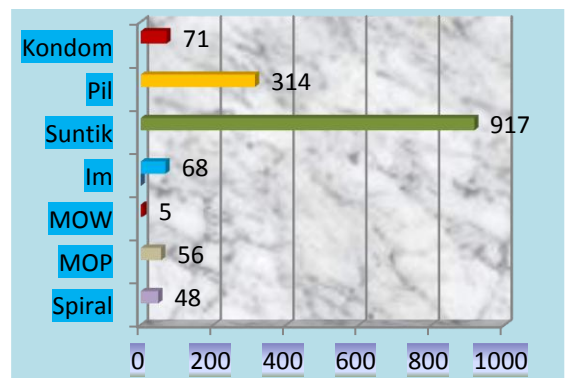
Menurut jenis alat kontrasepsi yang digunakan, Suntik merupakan Jenis alat kontrasepsi yang paling banyak digunakan oleh Pasangan Usia Subur (PUS) di Kecamatan Portibi. Jenis Alat Kontrasepsi Suntik digunakan oleh sebanyak 917 PUS, jenis Pil digunakan oleh sebanyak 314 PUS, jenis MOW digunakan oleh sebanyak 5 PUS, jenis Implan digunakan oleh sebanyak 68 PUS, jenis Kondom digunakan oleh sebanyak 71 PUS, Jenis Spiral digunakan oleh sebanyak 48 PUS, dan PUS yang menggunakan jenis MOP sebanyak 56 PUS.

Banyaknya Tenaga Medis dan Fasilitas Kesehatan di Kecamatan Portibi Tahun 2014

Uraian	Jumlah
Tenaga Medis	40
Dokter	2
Bidan	37
Perawat	1
Dukun	0
Tenaga Medis lain	0
Fasilitas Kesehatan	7
RSU	1
Puskesmas	1
Pustu	5

Sumber : Kecamatan Portibi Dalam Angka, 2015

Banyaknya Pasangan Usia Subur (PUS) Menurut Jenis Alat Kontrasepsi yang digunakan Di Kecamatan Portibi Tahun 2014



Sumber : Kecamatan Portibi Dalam Angka, 2015

6

PERTANIAN

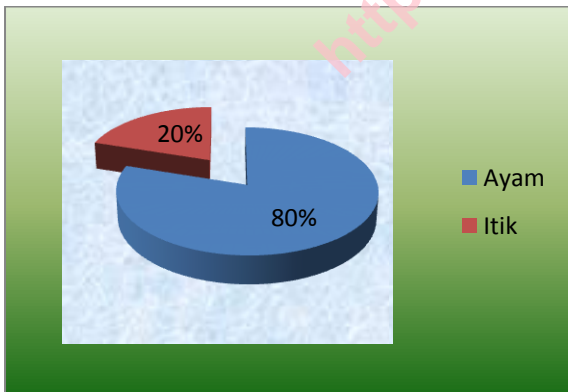
Dengan luas panen sebesar 3.965 Ha, menghasilkan produksi Padi sebesar 17.830,6 ton pada Tahun 2014

Hasil Produksi Terbesar di Kecamatan Portibi Tahun 2014

Uraian	Luas Panen (Ha)	Produksi (Ton)
Padi dan Palawija		
Padi Sawah	3.965	17.830,6
Sayuran		
Terong	5	210
Perkebunan		
Karet	2.161	5.393
Kelapa Sawit	1.991	5.236

Sumber : Kecamatan Portibi Dalam Angka, 2015

Persentase Unggas di Kecamatan Portibi Tahun 2014



Sumber : Kecamatan Portibi Dalam Angka, 2015

Kegiatan ekonomi yang dilakukan oleh sebagian besar penduduk kecamatan Portibi adalah bercocok tanam, seperti bersawah dan berkebun. Hasil produksi terbanyak adalah dari jenis padi sawah, dengan luas panen 3.965 Ha menghasilkan produksi padi sebesar 17.830,6 ton. Selain padi sawah, hasil produksi terbesar berikutnya adalah dari sektor perkebunan, yaitu perkebunan karet dan sawit. Sedangkan untuk tanaman sayur-sayuran, terong merupakan produksi terbesar dengan luas panen sebesar 5 Ha menghasilkan terong sebanyak 210 ton.

***** Tahukan Anda**

Jumlah unggas terbanyak di kecamatan Portibi yaitu di desa Rondaman Dolok

Banyaknya ternak menurut jenisnya, kambing adalah hewan ternak terbanyak yaitu berjumlah 2.660 ekor, sapi berjumlah 1.601 ekor, kerbau berjumlah 1.607 ekor, dan domba berjumlah 378 ekor.

PERDAGANGAN & JASA

Pada umumnya, penduduk di kecamatan Portibi tidak terlepas dari kegiatan perdagangan dan jasa dalam memenuhi kebutuhan sehari-hari. Sebagian besar penduduk bekerja di sektor pertanian dan perkebunan.

7

Sebagai penunjang kegiatan perekonomian, di kecamatan Portibi terdapat beberapa sarana kegiatan ekonomi, yaitu pasar yang hanya terdapat di pasar Poken Salasa yang terletak di desa Rondaman Dolok. Di kecamatan Portibi, terdapat pedagang eceran bensin / solar / oli sebanyak 67 pedagang, ada 142 unit warung, 3 orang penjahit terdiri dari satu orang penjahit laki-laki dan dua orang penjahit perempuan, 26 unit bengkel yang terdiri dari 3 unit bengkel mobil, 26 unit bengkel sepeda motor, dan 2 unit bengkel sepeda. Selain itu, terdapat 1 agen minyak tanah, 1 unit pencucian mobil dan 13 unit pencucian sepeda motor.

Harga Sembako di Kecamatan Portibi Tahun 2014

No	Komoditi	Satuan	Harga (Rp)
1.	Beras	Kg	9.000
2.	Gula Pasir	Kg	12.000
3.	Minyak Makan	Kg	12.000
4.	Minyak Tanah	Liter	12.000
5.	Garam	Kg	2.000
6.	Tepung Terigu	Kg	8.000
7.	Sabun Cuci	Batang	2.000
8.	Telur	Butir	1.200
9.	Daging Ayam	Kg	28.000

Sumber : Kecamatan Portibi Dalam Angka, 2015

Sarana Kegiatan Ekonomi di Kecamatan Portibi Tahun 2014

Uraian	Jumlah
Pasar dan Pertokoan	2
Pasar	1
Pertokoan	1
Pedagang	209
Minyak/bensin/solar/oli	67
Warung	142
Kilang Padi	31
Penjahit	3
Wanita	4
Laki-laki	4
SPBU	-
Agen Minyak Tanah	1
Bengkel	26
Mobil	3
Sepeda Motor	22
Sepeda	2
Doorsmeer	14
Mobil	2
Sepeda Motor	14

Sumber : Kecamatan Portibi Dalam Angka, 2015

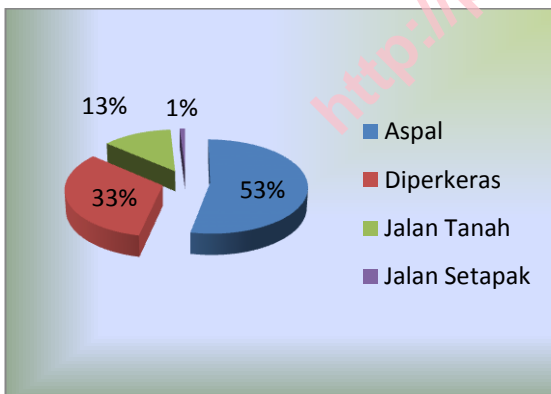
55,68 % jalan di kecamatan Portibi sudah diaspal.

Panjang Jalan Menurut Jenisnya Tahun 2012

Jenis Jalan	Panjang (Km)
Aspal	38,00
Diperkeras	23,50
Jalan Tanah	9,10
Jalan Setapak	0,70

Sumber : Kecamatan Portibi Dalam Angka, 2014

Persentase Keadaan Permukaan Jalan di Kecamatan Portibi Tahun 2012



Sumber :Kecamatan Portibi Dalam Angka, 2014

Jalan merupakan prasarana pengangkutan yang penting untuk memperlancar dan mendorong kegiatan perekonomian. Makin meningkatnya usaha pembangunan menuntut pula peningkatan pembangunan jalan untuk memudahkan mobilitas penduduk dan memperlancar lalu lintas barang dari satu daerah ke daerah lain.

Jika dilihat menurut jenisnya, terlihat bahwa jumlah panjang jalan yang diaspal sekitar 38 Km, jalan diperkeras sekitar 23,5 Km, jalan tanah sekitar 9,10, dan jalan setapak sekitar 0,70 Km.

Dari seluruh desa di kecamatan Portibi, desa Rondaman Dolok memiliki jalan aspal terpanjang yaitu sekitar 4 Km, desa Sihambeng dan Hotang Sasa memiliki jalan diperkeras terpanjang yaitu sekitar 2 Km, desa Sipirok memiliki jalan tanah terpanjang yaitu sekitar 1,5 Km, dan desa Aek Haruaya memiliki jalan setapak terpanjang yaitu sekitar 0,5 Km.

*** *Tahukah Anda*

Sekitar 15 % dari jumlah seluruh jembatan di kecamatan Portibi rusak berat.

<http://palutakab.bps.go.id>

LAMPIRAN TABEL

Tabel 1. Luas Wilayah Kecamatan Tahun 2014

No	Desa/Kelurahan	Luas (Km ²)	Rasio Terhadap Total Luas Kecamatan (%)
1	Purba Tua Dolok	6,33	2,42
2	Desa Gumarupu Lama	8,12	3,10
3	Aek Siala	2,46	0,94
4	Padang Manjoir	3,93	1,50
5	Gunung Martua	8,23	3,15
6	Sihambeng	13,00	4,97
7	Aek Torop	17,58	6,72
8	Pijor Koling	9,13	3,49
9	Torluk Muara Dolok	8,32	3,18
10	Napa Lombang	9,41	3,60
11	Hotang Sasa	10,20	3,90
12	Bara	5,94	2,27
13	Simandi Angin	3,00	1,15
14	Bahal	8,00	3,06
15	Pasir Pinang	4,17	1,59
16	Portibi Jae	9,50	3,63
17	Portibi Julu	5,57	2,13
18	Gumarupu Baru	6,06	2,32
19	Balangka Torop	10,60	4,05
20	Napa Halas	8,40	3,21
21	Sigama Napa Alas	11,41	4,36
22	Mangaledang Lama	2,58	0,99
23	Janji Matogu	4,00	1,53
24	Mangaledang	4,17	1,59
25	Bakkudu	2,02	0,77
26	Muara sigama	6,01	2,30
27	Ronda Mandolok	15,88	6,07
28	Tanjung Selamat	6,10	2,33
29	Aloban	4,09	1,56
30	Ronda Manlombang	9,25	3,54
31	Sipirok	4,10	1,57
32	Parsamaan	2,88	1,10
33	Hadungdung	3,00	1,15
34	Gunung Manaon	8,08	3,09
35	Gunung Baringin	8,00	3,06
36	Aek Haruaya	4,06	1,55
37	Lantosan i	4,03	1,54
38	Sitopayan	3,98	1,52
	JUMLAH	261,59	100

Sumber : Kecamatan Portibi Dalam Angka, 2015

Tabel 2. Topografi Desa/ Kelurahan Tahun 2014

No	Desa/Kelurahan	Topografi
1	Purba Tua Dolok	DATAR
2	Desa Gumarupu Lama	DATAR
3	Aek Siala	DATAR
4	Padang Manjoir	DATAR
5	Gunung Martua	BERBUKIT
6	Sihambeng	BERBUKIT
7	Aek Torop	DATAR
8	Pijor Koling	DATAR
9	Torluk Muara Dolok	DATAR
10	Napa Lombang	DATAR
11	Hotang Sasa	DATAR
12	Bara	DATAR
13	Simandi Angin	DATAR
14	Bahal	DATAR
15	Pasir Pinang	DATAR
16	Portibi Jae	DATAR
17	Portibi Julu	DATAR
18	Gumarupu Baru	DATAR
19	Balangka Torop	DATAR
20	Napa Halas	DATAR
21	Sigama Napa Alas	DATAR
22	Mangaledang Lama	DATAR
23	Janji Matogu	DATAR
24	Mangaledang	DATAR
25	Bakkudu	DATAR
26	Muara sigama	DATAR
27	Ronda Mandolok	DATAR
28	Tanjung Selamat	DATAR
29	Aloban	DATAR
30	Ronda Manlombang	DATAR
31	Sipirok	DATAR
32	Parsamaan	DATAR
33	Hadungdung	DATAR
34	Gunung Manaon	DATAR
35	Gunung Baringin	DATAR
36	Aek Haruaya	DATAR
37	Lantosan I	DATAR
38	Sitopayan	DATAR

Sumber : Kecamatan Portibi Dalam Angka, 2015

Tabel 3. Banyaknya Pegawai Negeri Sipil (PNS) Pada Kantor Camat Menurut Tingkat Pendidikan Tahun 2014

No	Tingkat Pendidikan	Jenis Kelamin /Sex		Jumlah/ Total
		Laki-laki	Perem puan	
1.	Sekolah Dasar (SD)	0	0	0
2.	Sekolah Lanjutan Tingkat Pertama (SLTP)	11	0	11
3.	Sekolah Lanjutan Tingkat Atas (SLTA)	25	4	29
4.	Diploma (DI,DII,DIII)	1	0	1
5.	DIV/ Sarjana (S1)	2	3	5
6.	S2/S3	0	0	0
JUMLAH		39	7	46

Sumber : Kecamatan Portibi Dalam Angka, 2015

Tabel 4. Jumlah Pegawai (PNS/CPNS) Tingkat Kecamatan Menurut Instansi/KantorSerta Golongan Tahun 2014

Instansi/Kantor/Unit	Golongan				Jumlah
	I	II	III	IV	
1. Kantor Camat	6	31	8	1	46
2. UPT Pendidikan	1	3	5	5	14
3. UPT Kesehatan	-	-	-	-	-
4. BP3K	-	2	2	-	4
5. UPT PUK	-	-	-	-	-
6. UPT Kimbangwil	-	-	-	-	-
7. UPT Pendapatan	-	-	-	-	-
8. Puskesmas	0	11	17	-	28
9. Pos dan Giro	-	-	-	-	-
10. PLN	-	-	-	-	-
11. PPLKP/PLKB	-	2	-	-	2
12. PU Pengairan	-	-	-	-	-
13. KUA Kecamatan	-	-	4	-	4
14. KSK	-	-	1	-	1
JUMLAH	7	49	37	6	99

Sumber : Kecamatan Portibi Dalam Angka, 2015

Tabel 5. Jumlah Kepala Desa/Lurah Menurut Tingkat Pendidikan Yang Ditamatkan dan Jenis Kelamin Tahun 2014

No	Tingkat Pendidikan	Jenis Kelamin /Sex		Jumlah/ Total
		Laki-laki	Perempuan	
1.	Sekolah Dasar (SD)	2	0	2
2.	Sekolah lanjutan Tingkat Pertama (SLTP)	7	2	9
3.	Sekolah Lanjutan Tingkat Atas (SLTA)	23	3	26
4.	Diploma (DI, DII, DIII)	-	-	-
5.	DIV/Sarjana (S1)	1	0	1
6.	S2/S3	-	-	-
JUMLAH		33	5	38

Sumber : Kecamatan Portibi Dalam Angka, 2015

Tabel 6. Luas Wilayah, Jumlah Penduduk, dan Kepadatan Penduduk Menurut Desa/Kelurahan Tahun 2014

No	Desa/Kelurahan	Luas Area (Km ²)	Penduduk	Kepada tan Penduduk
1	Purba Tua Dolok	6,33	313	49,45
2	Desa Gumarupu Lama	8,12	482	59,36
3	Aek Siala	2,46	349	141,87
4	Padang Manjoir	3,93	382	97,20
5	Gunung Martua	8,23	438	53,22
6	Sihambeng	13,00	699	53,77
7	Aek Torop	17,58	527	29,98
8	Pijor Koling	9,13	432	47,32
9	Toruluk Muara Dolok	8,32	147	17,67
10	Napa Lombang	9,41	154	16,37
11	Hotang Sasa	10,20	598	58,63
12	Bara	5,94	577	97,14
13	Simandi Angin	3,00	71	23,67
14	Bahal	8,00	1 365	170,63
15	Pasir Pinang	4,17	505	121,10
16	Portibi Jae	9,50	1 649	173,58
17	Portibi Julu	5,57	1 153	207,00
18	Gumarupu Baru	6,06	681	112,38
19	Balangka Torop	10,60	296	27,92
20	Napa Halas	8,40	327	38,93
21	Sigama Napa Alas	11,41	253	22,17
22	Mangaledang Lama	2,58	391	151,55
23	Janji Matogu	4,00	317	79,25
24	Mangaledang	4,17	657	157,55
25	Bakkudu	2,02	133	65,84
26	Muara sigama	6,01	325	54,08
27	Ronda Mandolok	15,88	2 774	174,69
28	Tanjung Selamat	6,10	248	40,66
29	Aloban	4,09	1 044	255,26
30	Ronda Manlombang	9,25	1 304	140,97
31	Sipirok	4,10	224	54,63
32	Parsamaan	2,88	547	189,93

33	Hadungdung	3,00	545	181,67
34	Gunung Manaon	8,08	961	118,94
35	Gunung Baringin	8,00	578	72,25
36	Aek Haruaya	4,06	1 487	366,26
37	Lantosan i	4,03	1 506	373,70
38	Sitopayan	3,98	464	116,58
	JUMLAH	261,59	24 903	95,20

Sumber : Kecamatan Portibi Dalam Angka, 2015

Tabel 7. Penduduk Menurut Jenis Kelamin, Rasio Jenis Kelamin Dan Desa/Kelurahan Tahun 2014

No	Desa/Kelurahan	Jenis Kelamin/ Sex		Ket
		Laki-laki	Perempuan	
1	Purba Tua Dolok	148	165	
2	Desa Gumarupu Lama	230	252	
3	Aek Siala	168	181	
4	Padang Manjoir	193	189	
5	Gunung Martua	221	217	
6	Sihambeng	351	348	
7	Aek Torop	260	267	
8	Pijor Koling	227	205	
9	Torluk Muara Dolok	75	72	
10	Napa Lombang	78	76	
11	Hotang Sasa	294	304	
12	Bara	299	278	
13	Simandi Angin	38	33	
14	Bahal	698	667	
15	Pasir Pinang	254	251	
16	Portibi Jae	820	829	
17	Portibi Julu	540	613	
18	Gumarupu Baru	335	346	
19	Balangka Torop	163	133	
20	Napa Halas	165	162	
21	Sigama Napa Alas	122	131	
22	Mangaledang Lama	181	210	
23	Janji Matogu	149	168	
24	Mangaledang	324	333	
25	Bakkudu	60	73	
26	Muara sigama	172	153	

27	Ronda Mandolok	1260	1514
28	Tanjung Selamat	125	123
29	Aloban	503	541
30	Ronda Manlombang	641	663
31	Sipirok	105	119
32	Parsamaan	272	275
33	Hadungdung	280	265
34	Gunung Manaon	479	482
35	Gunung Baringin	294	284
36	Aek Haruaya	743	744
37	Lantosan I	748	758
38	Sitopayan	229	235
JUMLAH		12 244	12 659

Sumber : Kecamatan Portibi Dalam Angka, 2015

Tabel 8. Jumlah Penduduk Menurut Kelompok Umur Dan Jenis Kelamin Tahun 2014

No	Kelompok Umur	Jenis Kelamin/ Sex		Jumlah/ Total
		Laki-laki	Perempuan	
(1)	(2)	(3)	(4)	(5)
1.	0-4 tahun	1 699	1 764	3 463
2.	5-14 tahun	3 120	2 891	6 011
3.	15 - 44 tahun	5 130	5 204	10 334
4.	45 - 64 tahun	1 870	2 099	3 969
5.	≥ 65 tahun	424	702	1 126
JUMLAH		12 243	12 269	24 903

Sumber : Kecamatan Portibi Dalam Angka, 2015

Table 9. Banyaknya Penduduk, Rumah Tangga, dan Rata-Rata Anggota Rumah Tangga (ART) Menurut Desa / Kelurahan Tahun 2014

No	Desa/Kelurahan	Penduduk	Banyaknya Rumah tangga	Rata-rata ART Per Rumah Tangga
1	Purba Tua Dolok	313	74	4,23
2	Gumarupu Lama	482	123	3,92
3	Aek Siala	349	81	4,31
4	Padang Manjoir	382	92	4,15
5	Gunung Martua	438	103	4,25
6	Sihambeng	699	172	4,06
7	Aek Torop	527	111	4,75
8	Pijor Koling	432	108	4,00
9	Torluk Muara Dolok	147	40	3,68
10	Napa Lombang	154	39	3,95
11	Hotang Sasa	598	137	4,36
12	Bara	577	129	4,47
13	Simandi Angin	71	16	4,44
14	Bahal	1 365	352	3,88
15	Pasir Pinang	505	120	4,21
16	Portibi Jae	1 649	379	4,35
17	Portibi Julu	1 153	338	3,41
18	Gumarupu Baru	681	159	4,28
19	Balangka Torop	296	71	4,17
20	Napa Halas	327	72	4,54
21	Sigama Napa Alas	253	68	3,72
22	Mangaledang Lama	391	80	4,89
23	Janji Matogu	317	85	3,73
24	Mangaledang	657	153	4,29
25	Bakkudu	133	38	3,50
26	Muara sigama	325	82	3,96
27	Ronda Mandolok	2 774	757	3,66
28	Tanjung Selamat	248	51	4,86
29	Aloban	1 044	240	4,35
30	Ronda Manlombang	1 304	319	4,09
31	Sipirok	224	51	4,39
32	Parsamaan	547	121	4,52
33	Hadungdung	545	128	4,26
34	Gunung Manaon	961	229	4,20

35	Gunung Baringin	578	152	3,80
36	Aek Haruaya	1 487	339	4,39
37	Lantosan I	1 506	341	4,42
38	Sitopayan	464	117	3,97
JUMLAH		578	152	3,80

Sumber : Kecamatan Portibi Dalam Angka, 2015

Tabel 10. Banyaknya Sarana Kesehatan Umum Menurut Jenis dan Desa / Kelurahan Tahun 2014

No	Desa/Kelurahan	Jenis Sarana Kesehatan					Jumlah
		RS	Puskes mas	Pus tu	BPU	BKIA	
1	Purba Tua Dolok	-	-	-	-	-	-
2	Gumarupu Lama	-	-	-	-	-	-
3	Aek Siala	-	-	-	-	-	-
4	Padang Manjoir	-	-	-	-	-	-
5	Gunung Martua	-	-	1	-	-	1
6	Sihambeng	-	-	-	-	-	-
7	Aek Torop	-	-	-	-	-	-
8	Pijor Koling	-	-	1	-	-	1
9	Tortluk Muara Dolok	-	-	-	-	-	-
10	Napa Lombang	-	-	-	-	-	-
11	Hotang Sasa	-	-	-	-	-	-
12	Bara	-	-	-	-	-	-
13	Simandi Angin	-	-	-	-	-	-
14	Bahal	-	-	1	-	-	1
15	Pasir Pinang	-	-	-	-	-	-
16	Portibi Jae	-	1	-	-	-	1
17	Portibi Julu	-	-	-	-	-	-
18	Gumarupu Baru	-	-	-	-	-	-
19	Balangka Torop	-	-	-	-	-	-
20	Napa Halas	-	-	-	-	-	-
21	Sigama Napa Alas	-	-	-	-	-	-

22	Mangaledang Lama	-	-	-	-	-	-
23	Janji Matogu	-	-	-	-	-	-
24	Mangaledang	-	-	-	-	-	-
25	Bakkudu	-	-	-	-	-	-
26	Muara sigama	-	-	1	-	-	1
27	Ronda Mandolok	-	-	1	-	-	1
28	Tanjung Selamat	-	-	-	-	-	-
29	Aloban	-	-	-	-	-	-
30	Ronda Manlombang	-	-	-	-	-	-
31	Sipirok	-	-	-	-	-	-
32	Parsamaan	-	-	-	-	-	-
33	Hadungdung	-	-	-	-	-	-
34	Gunung Manaon	-	-	-	-	-	-
35	Gunung Baringin	-	-	-	-	-	-
36	Aek Haruaya	1	-	-	-	-	1
37	Lantosan I	-	-	-	-	-	-
38	Sitopayan	-	-	-	-	-	-
	JUMLAH	1	1	5	0	0	7

Sumber : Kecamatan Portibi Dalam Angka, 2015

**Tabel 11. Banyaknya Tenaga Medis Menurut Menurut
Klasifikasi dan Desa / Kelurahan Tahun 2014**

No.	Desa/Kelurahan	Klasifikasi Tenaga Medis					Jumlah
		Dokter	Bidan	Perawat	Dukun	Lain nya	
1	Purba Tua Dolok	-	1	-	-	-	1
2	Gumarupu Lama	-	1	-	-	-	1
3	Aek Siala	-	1	-	-	-	1
4	Padang Manjoir	-	1	-	-	-	1
5	Gunung Martua	-	1	-	-	-	1
6	Sihambeng	-	0	-	-	-	-
7	Aek Torop	-	1	-	-	-	1
8	Pijor Koling	-	1	-	-	-	1
9	Torluk Muara Dolok	-	1	-	-	-	1
10	Napa Lombang	-	1	-	-	-	1
11	Hotang Sasa	-	1	-	-	-	1
12	Bara	-	1	-	-	-	1
13	Simandi Angin	-	1	-	-	-	1
14	Bahal	-	1	1	-	-	2
15	Pasir Pinang	-	1	-	-	-	1
16	Portibi Jae	-	1	-	-	-	1
17	Portibi Julu	-	1	-	-	-	1
18	Gumarupu Baru	-	1	-	-	-	1
19	Balangka Torop	-	1	-	-	-	1
20	Napa Halas	-	1	-	-	-	1
21	Sigama Napa Alas	-	1	-	-	-	1
22	Mangaledang Lama	-	1	-	-	-	1
23	Janji Matogu	-	1	-	-	-	1
24	Mangaledang	-	1	-	-	-	1
25	Bakkudu	-	1	-	-	-	1
26	Muara sigama	-	1	-	-	-	1
27	Ronda Mandolok	2	2	-	-	-	4

28	Tanjung Selamat	-	1	-	-	-	1
29	Aloban	-	1	-	-	-	1
30	Ronda Manlombang	-	1	-	-	-	1
31	Sipirok	-	1	-	-	-	1
32	Parsamaan	-	1	-	-	-	1
33	Hadungdung	-	0	-	-	-	0
34	Gunung Manaon	-	1	-	-	-	1
35	Gunung Baringin	-	1	-	-	-	1
36	Aek Haruaya	-	1	-	-	-	1
37	Lantosan I	-	1	-	-	-	1
38	Sitopayan	-	1	-	-	-	1
JUMLAH		2	37	1	0	0	40

Sumber : Kecamatan Portibi Dalam Angka, 2015

Tabel 12. Nama Objek Wisata Menurut Jenis Wisata, Letak dan Jarak dari Ibukota Kabupaten Tahun 2014

No	Nama Objek Wisata	Jenis Wisata	Letak Desa	Jarak dari Ibukota Kabupaten	Sudah dikembangkan
1	Candi Bahal	Budaya	Bahal	15 Km	Sudah

Sumber : Kecamatan Portibi Dalam Angka, 2015

**Tabel 15. Harga Beberapa Komoditi Pertanian / Perkebunan
Di Ibukota Kecamatan Tahun 2014**

No	Komoditi Pertanian / Perkebunan	Jenis	Kualitas	Harga (Rp)
1.	Padi Sawah	IR64		9 000
2.	Padi Ladang			
3.	Jagung	Hibrida		3 000
4.	Ubi Kayu			3 000
5.	Ubi Jalar			3 000
6.	Kacang Tanah			19 000
7.	Kacang Kedelai	Lokal	Sedang	7 000
8.	Kacang Hijau			18 000
9.	Karet			6 000
10.	Kelapa Sawit		TBS	1 200
11.	Kopi			20 000
12.	Kelapa	Lokal	Tua	4 000
13.	Kakao			20 000

Sumber : Kecamatan Portibi Dalam Angka, 2015

Tabel 14. Harga 9 Bahan Pokok di Ibukota Kecamatan Tahun 2014

No	Bahan Sembako	Jenis / Kualitas	Satuan	Harga/Satuan (Rp/ Satuan)
1.	Beras	IR64	Kg	9 000
2.	Gula Pasir		Kg	12 000
3.	Minyak Makan		Kg	12 000
4.	Minyak Tanah		Liter	12 000
5.	Garam		Kg	2 000
6.	Tepung Terigu		Kg	8 000
7.	Sabun Cuci		Batang	2 000
8.	Telur		Butir	1 200
9.	Daging Ayam Ras		Kg	28 000

Sumber : Kecamatan Portibi Dalam Angka, 2015

DATA

MENCERDASKAN BANGSA

<http://palutakab.bps.go.id>



**BADAN PUSAT STATISTIK
KABUPATEN PADANG LAWAS UTARA**

Jl. Lintas Gunung Tua - Padangsidempuan Km. 5,
Desa Sigama, Kab. Padang Lawas Utara 22753
Phone : +62 811 625 1220
Email : bps1220@bps.go.id
Home Page : <http://palutakab.bps.go.id>

