

KECAMATAN BLADO DALAM ANGKA



2020



**BADAN PUSAT STATISTIK
KABUPATEN BATANG**

KECAMATAN BLADO DALAM ANGKA



2020

KECAMATAN BLADO
Dalam Angka
2020

ISSN: 2621-170X

Nomor Publikasi: 33250.2009

Katalog: 1102001.3325030

Ukuran Buku: A5 (14,8 cm x 21 cm)

Jumlah Halaman: xiv + 124 halaman

Naskah:

Badan Pusat Statistik Kabupaten Batang

Gambar Kover oleh:

Badan Pusat Statistik Kabupaten Batang

Ilustrasi Kover:

Wisata Alam Kecamatan Blado

Diterbitkan oleh:

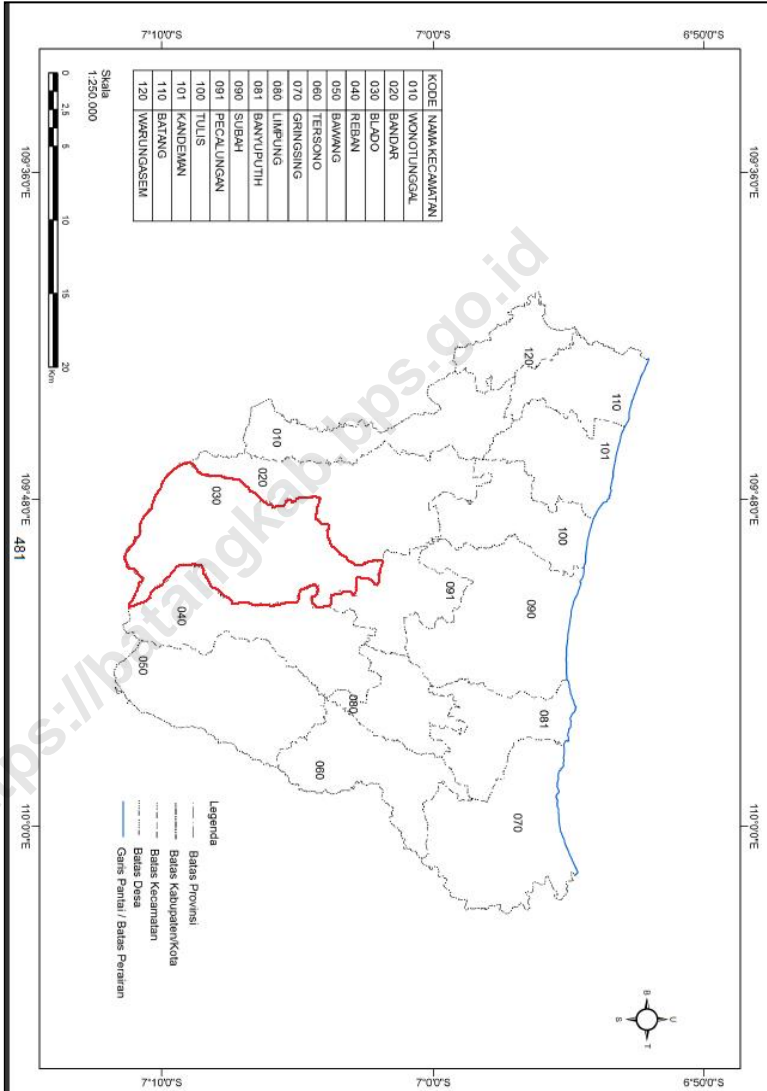
© BPS Kabupaten Batang

Dicetak oleh:

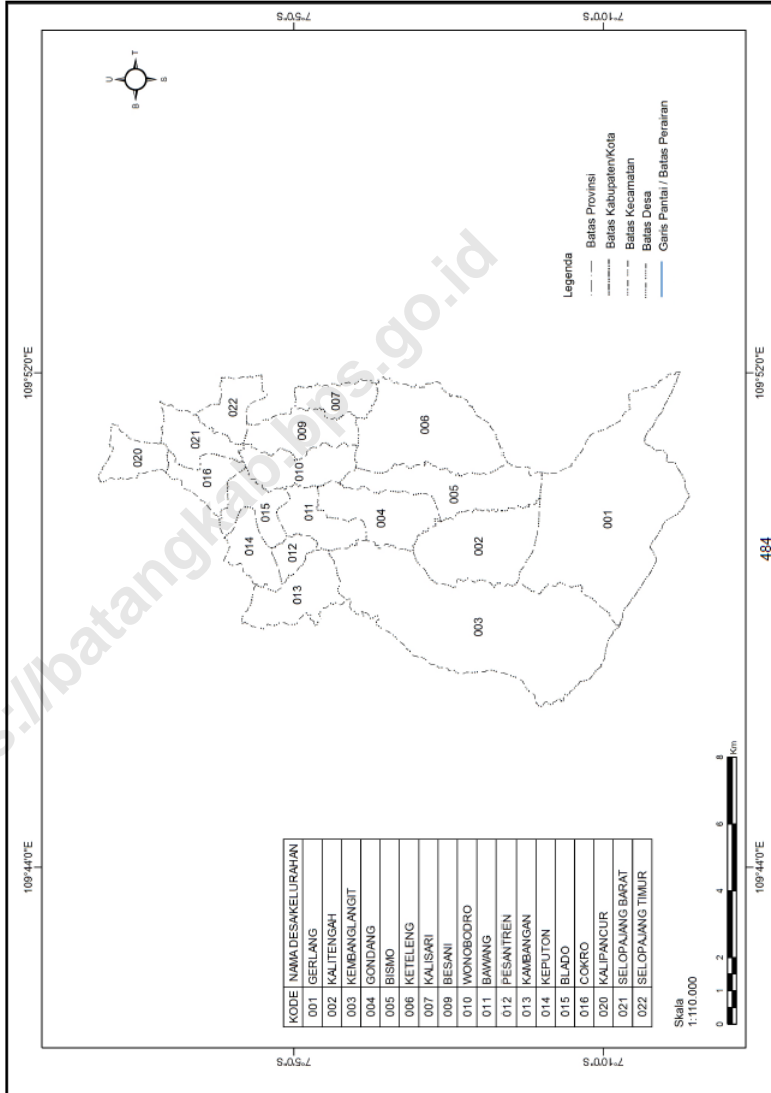
CV. Pradana Utama

Dilarang mengumumkan, mendistribusikan, mengomunikasikan, dan/atau menggandakan sebagian atau seluruh isi buku ini untuk tujuan komersial tanpa izin tertulis dari Badan Pusat Statistik.

PETA WILAYAH KABUPATEN BATANG



PETA WILAYAH KECAMATAN BLADO





**SAMBUTAN
KEPALA BPS KABUPATEN BATANG**

Assalamu' alaikum wr. wb

Puji syukur kita panjatkan kepada Allah Yang Maha Esa yang telah melimpahkan rahmat-Nya kepada kita semua, sehingga penyusunan publikasi "Kecamatan Blado Dalam Angka 2020" dapat diselesaikan secara tepat waktu.

Publikasi ini utamanya berisi data potensi daerah di wilayah Kecamatan Blado dari berbagai sektor yang dapat digunakan untuk membantu menyusun perencanaan dan mengevaluasi pembangunan yang telah dilaksanakan.

Kami ucapkan terima kasih dan penghargaan yang setinggi-tingginya kepada Koordinator Statistik Kecamatan Blado dan semua pihak yang telah turut serta membantu dalam proses penyusunan publikasi, semoga bermanfaat.

Wassalamu' alaikum wr. wb.

Batang, September 2020
Kepala Badan Pusat Statistik
Kabupaten Batang

EDDY PRAWOTO

KATA PENGANTAR

Assalamu' alaikum wr. wb

"Kecamatan Blado Dalam Angka 2020" merupakan publikasi tahunan sebagai kelanjutan publikasi sebelumnya yang menyajikan data statistik secara series. Publikasi ini memuat gambaran mengenai keadaan geografis, pemerintahan, penduduk, sosial dan ekonomi Kecamatan Blado pada tahun 2019.

Penghargaan dan ucapan terima kasih yang sebesar-besarnya kami sampaikan kepada berbagai pihak baik instansi pemerintah maupun swasta atas bantuan dan dukungan dalam penyusunan publikasi ini.

Semoga publikasi ini bermanfaat bagi pengguna data dan kami harapkan kritik serta saran yang bersifat membangun untuk penyempurnaan publikasi berikutnya.

Wassalamu' alaikum wr. wb.

Blado, September 2020
Koordinator Statistik Kecamatan
Blado



LUSITNOVIANA

DAFTAR ISI

	Halaman
Peta Wilayah Kabupaten Batang	iii
Peta Wilayah Kecamatan Blado	iv
Sambutan Kepala BPS Kabupaten Batang	v
Kata Pengantar	vi
Daftar Isi	vii
Daftar Tabel	viii
Daftar Gambar	xii
Penjelasan Umum	xiii

DAFTAR TABEL

	Halaman
BAB I. KEADAAN GEOGRAFI	
1.1. Letak Geografis Kecamatan Blado	4
1.2. Jarak dari Ibukota Kecamatan Blado ke Kantor Desa	5
1.3. Letak Titik Koordinat Kantor Desa dan Kantor Kecamatan di Kecamatan Blado Luas Wilayah Menurut Jenis Tanah	6
1.4. Batas Wilayah Desa di Kecamatan Blado	7
1.5. Luas Wilayah Menurut Jenis Tanah di Kecamatan Blado, 2019.....	8
1.6. Banyaknya Hari Hujan dan Curah Hujan di Stasiun Pengukur Kecamatan Blado (STA 138) Menurut Bulan, 2018-2019	9
BAB II. PEMERINTAHAN	
2.1. Klasifikasi Desa Menurut Status Pemerintahan di Kecamatan Blado, 2019	14
2.2. Jumlah Dusun, RW dan RT di Kecamatan Blado, 2019	15
2.3. Jumlah Perangkat Desa Menurut Jenisnya di Kecamatan Blado, 2019	16
2.4. Jumlah Pemilih dan Pengguna Hak Pilih Pemilu Kepala Daerah Kabupaten Batang 2017 di Kecamatan Blado	18
2.5. Hasil Perolehan Suara Pemilu Kepala Daerah Kabupaten Batang 2017 di Kecamatan Blado	19
2.6. Jumlah Pemilih dan Pengguna Hak Pilih Pemilu Kepala Daerah Provinsi Jawa Tengah 2018 di Kecamatan Blado.....	20
2.7. Hasil Perolehan Suara Pemilu Kepala Daerah Provinsi Jawa Tengah 2019 di Kecamatan Blado	21
2.8. Jumlah Tempat Pemungutan Suara (TPS) dan Pemilih pada Pemilu 2019 Menurut Desa di Kecamatan Blado.....	22
2.9. Rekapitulasi Hasil Penghitungan Perolehan Suara Calon Anggota Dewan Perwakilan Daerah (DPD) pada Pemilu 2019 Menurut Desa di Kecamatan Blado	23
2.10. Rekapitulasi Hasil Penghitungan Perolehan Suara Calon Anggota Dewan Perwakilan Rakyat (DPR) pada Pemilu 2019 Menurut Desa di Kecamatan Blado	27
2.11. Rekapitulasi Hasil Penghitungan Perolehan Suara Calon Anggota Dewan Perwakilan Rakyat Daerah (DPRD) Provinsi pada Pemilu 2019 Menurut Desa di Kecamatan Blado.....	30
2.12. Rekapitulasi Hasil Penghitungan Perolehan Suara Calon Anggota Dewan Perwakilan Rakyat Daerah (DPRD) Kabupaten pada Pemilu 2019 Menurut Desa di Kecamatan Blado.....	33
2.13. Rekapitulasi Hasil Penghitungan Perolehan Suara Pasangan Calon Presiden dan Wakil Presiden pada Pemilu 2019 Menurut Desa di Kecamatan Blado	36
BAB III. PENDUDUK DAN KETENAGAKERJAAN	
3.1. Jumlah Penduduk Menurut Jenis Kelamin dan Sex Rasio di Kecamatan Blado, 2019	40

3.2.	Jumlah Penduduk Menurut Kelompok Umur dan Jenis Kelamin di Kecamatan Blado , 2019	41
3.3.	Jumlah Penduduk Menurut Kelompok Umur dan Desa di Kecamatan Blado, 2019	42
3.4.	Jumlah Penduduk Menurut Status Kewarganegaraan di Kecamatan Blado, 2019	45
3.5.	Kepadatan Penduduk per Hektar dan Kilometer Persegi di Kecamatan Blado, 2019	46
BAB IV. SOSIAL		
4.1.	Banyaknya Sekolah Taman Kanak-kanak dan Raudhatul Athfal di Kecamatan Blado Tahun Pelajaran 2019 / 2020	51
4.2.	Banyaknya Sekolah Dasar dan Madrasah Ibtidaiyah di Kecamatan Blado Tahun Pelajaran 2019 / 2020	52
4.3.	Banyaknya Sekolah Menengah Pertama dan Madrasah Tsanawiyah di Kecamatan Blado Tahun Pelajaran 2019 / 2020	53
4.4.	Banyaknya Sekolah Menengah Atas, Kejuruan dan Madrasah Aliyah di Kecamatan Blado Tahun Pelajaran 2019 / 2020	54
4.5.	Banyaknya Murid Taman Kanak-kanak dan Sekolah Dasar di Kecamatan Blado Tahun Pelajaran 2019/2020	55
4.6.	Banyaknya Murid Sekolah Menengah Pertama, Sekolah Menengah Atas dan Sekolah Menengah Kejuruan di Kecamatan Blado Tahun Pelajaran 2019/2020	56
4.7.	Banyaknya Guru Taman Kanak-kanak dan Sekolah Dasar di Kecamatan Blado Tahun Pelajaran 2019/2020	57
4.8.	Banyaknya Guru Sekolah Menengah Pertama, Sekolah Menengah Atas dan Sekolah Menengah Kejuruan di Kecamatan Blado Tahun Pelajaran 2019/2020	58
4.9.	Jumlah Penduduk Menurut Agama di Kecamatan Blado, 2019	59
4.10.	Jumlah Tempat Ibadah di Kecamatan Blado, 2019	60
4.11.	Banyaknya Nikah Menurut Bulan di Kecamatan Blado, 2018-2019	61
4.12.	Banyaknya Nikah Menurut Desa di Kecamatan Blado, 2019	62
4.13.	Banyaknya Jemaah Haji Menurut Desa di Kecamatan Blado, 2019	63
4.14.	Banyaknya Posyandu Menurut Strata di Kecamatan Blado, 2019	64
4.15.	Banyaknya Upaya Kesehatan Bersumberdaya Masyarakat (UKBM) di Kecamatan Blado, 2019	65
4.16.	Jumlah Tenaga Medis dan Non Medis Puskesmas Blado, 2019	66
4.17.	Jumlah Pengunjung Rawat Jalan Puskesmas Kecamatan Blado I Menurut Bulan, 2019	67
4.18.	Jumlah Pengunjung Rawat Jalan Puskesmas Kecamatan Blado II Menurut Bulan, 2019	68
4.19.	Banyaknya Peserta Keluarga Berencana Aktif Menurut Metode Kontrasepsi di Kecamatan Blado, 2019	69
4.20.	Banyaknya Peserta Keluarga Berencana Baru/Akseptor Baru Menurut Metode Kontrasepsi di Kecamatan Blado, 2019	71
4.21.	Perkembangan Tahapan Keluarga Sejahtera di Kecamatan Blado, 2019	73

4.22.	Jumlah Sarana Olahraga Menurut Jenisnya di Kecamatan Blado, 2019	74
4.23.	Banyaknya Keluarga Menurut Desa dan Jenis Pengguna Listrik di Kecamatan Blado, 2019	75
4.24.	Banyaknya Sarana Kesehatan Menurut Desa dan Jenis Sarana Kesehatan di Kecamatan Blado, 2019	76
4.25.	Kemudahan Mencapai Sarana Kesehatan Terdekat Bagi Desa yang Tidak ada Sarana Kesehatan Menurut Desa dan Jenis Sarana Kesehatan di Kecamatan Blado, 2019	78
4.26.	Banyaknya Warga Penderita Gizi Buruk Menurut Desa di Kecamatan Blado, 2017 dan 2018	80
4.27.	Banyaknya Kejadian Bencana Alam Menurut Desa dan Jenis Bencana Alam di Kecamatan Blado, 2018	81
4.28.	Banyaknya Korban Jiwa Akibat Bencana Alam Menurut Desa dan Jenis Bencana Alam di Kecamatan Blado, 2018	84
4.29.	Keberadaan Fasilitas/Upaya Antisipasi/Mitigasi Bencana Alam Menurut Desa di Kecamatan Blado, 2019	87
4.30.	Banyaknya Sarana dan Prasarana Ekonomi Menurut Desa dan Jenisnya di Kecamatan Blado, 2019	89
4.31.	Banyaknya Sarana Lembaga Keuangan Yang Beroperasi Menurut Desa dan Jenisnya di Kecamatan Blado, 2019	92
4.32.	Banyaknya Koperasi yang Masih Aktif Menurut Desa dan Jenis Koperasi di Kecamatan Blado, 2019	93
4.33.	Banyaknya Embung Desa Menurut Desa di Kecamatan Blado, 2018 dan 2019	94
4.34.	Jumlah Menara dan Operator Layanan Komunikasi Telepon Seluler Serta Kondisi Sinyal Telepon Seluler Menurut Desa di Kecamatan Blado, 2019	95
4.35.	Sarana Transportasi Antar Desa Menurut Desa di Kecamatan Blado, 2019	96
4.36.	Kondisi Jalan Darat Antar Desa Menurut Desa di Kecamatan Blado, 2019	97
4.37.	Keberadaan Kantor Pos/Pos Pembantu/Rumah Pos dan Perusahaan/Agen Jasa Ekspedisi Swasta Menurut Desa di Kecamatan Blado, 2019	98
BAB V. PERTANIAN		
5.1.	Laporan Luas Tanaman Padi di Kecamatan Blado, 2019	102
5.3.	Laporan Luas Tanaman Palawija Jagung di Kecamatan Blado, 2019	103
5.4.	Laporan Luas Tanaman Palawija Kacang Tanah di Kecamatan Blado, 2019	104
5.5.	Laporan Luas Tanaman Palawija Ubikayu/Singkong Tanah di Kecamatan Blado, 2019	105
5.6.	Laporan Luas Tanaman Palawija Ubi Jalar/Ketela Rambat di Kecamatan Blado, 2019	106

BAB VI. PEREKONOMIAN DAN KEUANGAN	
6.1.	Jumlah Sarana Ekonomi di Kecamatan Blado, 2019 110
6.2.	Realisasi Dana Desa, Aokasi Dana Desa, Bagi Hasil Pajak, dan Retribusi Daerah di Kecamatan Blado, 2019 (Rupiah) 111
6.3.	Realisasi Pelaksanaan Anggaran Pendapatan Desa di Kecamatan Blado, 2019 (Rupiah) 112
6.4.	Realisasi Pelaksanaan Anggaran Belanja Desa di Kecamatan Blado, 2019 (Rupiah) 113
6.5.	Realisasi Pelaksanaan Pembiayaan Desa di Kecamatan Blado, 2019 (Rupiah) 115
6.6.	Pokok Ketetapan dan Realisasi Pokok Ketetapan Pajak Bumi Bangunan (PBB) P2 di Kecamatan Blado,2019..... 116
6.7.	Jalan Kabupaten Menurut Ruas di Kecamatan Blado , 2019 117
6.8.	Jumlah Kecelakaan Lalu Lintas Menurut Bulan di Polsek Blado, 2019 118
6.9.	Jumlah Pelanggan, Volume Air yang Disalurkan dan Nilai Air Minum yang terjual pada Pelanggan PUDAM Sendang Kamulyan Kabupaten Batang di Kecamatan Blado, 2019 119
BAB VII. PERBANDINGAN ANTAR KECAMATAN	
7.1.	Perbandingan Luas Wilayah Antar Kecamatan, 2019 123
7.2.	Perbandingan Jumlah Penduduk Antar Kecamatan dan Sex Ratio, 2019 124

DAFTAR GAMBAR

	Halaman
1. Persentase Penggunaan Lahan di Kecamatan Blado, 2019	3
2. Jumlah Dusun, RW dan RT di Kecamatan Blado, 2019	13
3. Piramida Penduduk Kecamatan Blado, 2019.....	39
4. Jumlah Sekolah SD/MI, SMP/MTs dan SMA/SMK/MA di Kecamatan Blado Tahun Pelajaran 2019/2020	50
5. Luas Panen Tanaman Padi dan Palawija di Kecamatan Blado, 2019	101
6. Persentase Realisasi Pelaksanaan Anggaran Belanja Desa di Kecamatan Blado, 2019	109

PENJELASAN UMUM

Tanda-tanda, satuan-satuan, dan lain-lainnya yang digunakan dalam publikasi ini adalah sebagai berikut:

1. TANDA-TANDA

Data tidak tersedia	:	...
Tidak ada atau nol	:	—
Data dapat diabaikan	:	0
Tanda decimal	:	,
Data tidak dapat ditampilkan	:	NA
Angka perkiraan	:	e
Angka sementara	:	x
Angka sangat sementara	:	xx
Angka diperbaiki	:	r

2. SATUAN

barel	:	158,99 liter = 1/6,2898 m ³
hektar (ha)	:	10 000 m ²
kilometer (km)	:	1 000 meter (m)
knot	:	1,8523 km/jam
kuintal	:	100 kg
KWh	:	1 000 Watt hour
MWh	:	1 000 KWh
liter (untuk beras)	:	0,80 kg
ons	:	28,31 gram
ton	:	1 000 kg

Satuan lain: buah, dus, butir, helai/lembar, kaleng, batang, pulsa, ton kilometer (ton-km), jam, menit, persen (%).

Perbedaan angka di belakang koma disebabkan oleh pembulatan angka.

BAB 1

KEADAAN GEOGRAFI



Kecamatan Dalam Angka 2020

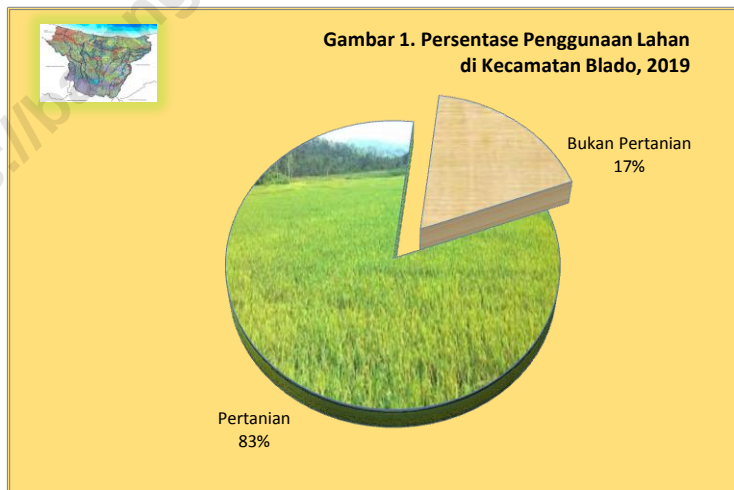
BAB I KEADAAN GEOGRAFI

Dilihat dari Peta Wilayah Kabupaten Batang, Kecamatan Blado berbatasan dengan :

- Sebelah barat : Kabupaten Pekalongan
- Sebelah utara : Kecamatan Pecalungan
- Sebelah timur : Kecamatan Reban
- Sebelah selatan : Kabupaten Banjarnegara

Secara administratif Kecamatan Blado terdiri dari 18 (delapan belas) desa dengan letak kantor kecamatan berada di Jalan Raya Blado no 2 Dukuh Bandusari, Desa Blado . Berdasarkan data luas wilayah Kecamatan Blado mempunyai luas 7.838,95 Hektar atau 78,39 Kilometer persegi. Jarak dari utara ke selatan \pm 25 Km dan jarak dari barat ke timur \pm 18 Km.

Dari hasil laporan desa diperoleh data mengenai luas lahan keadaan tahun 2019 untuk Kecamatan Blado seluruhnya seluas 7.838,95 ha yang terdiri dari lahan pertanian 6472,30 ha dan lahan bukan pertanian 1.366,62 ha.



Tabel 1.1. Letak Geografis Kecamatan Blado

1. Batas Wilayah Kecamatan Blado

Utara	:	Kecamatan Pecalungan
Timur	:	Kecamatan Reban
Selatan	:	Kabupaten Banjarnegara
Barat	:	Kabupaten Pekalongan

2. Jarak Wilayah Kecamatan Blado

Barat ke Timur	:	\pm 18,00 Km
Utara ke Selatan	:	\pm 25,00 Km

3. Jarak Ibukota Kecamatan Blado ke Ibukota Kabupaten Sekitarnya

Dari Blado ke Batang	:	\pm 29,00 Km
Dari Blado ke Kendal	:	\pm 39,00 Km
Dari Blado ke Kota Pekalongan	:	\pm 30,00 Km
Dari Blado ke Kab Pekalongan	:	\pm 45,00 Km
Dari Blado ke Kota Semarang	:	\pm 71,00 Km

4. Jarak Ibukota Kecamatan Blado ke Ibukota Kecamatan Sekitarnya

Dari Blado ke Batang	:	\pm 25,00 Km
Dari Blado ke Reban	:	\pm 6,00 Km
Dari Blado ke Bandar	:	\pm 7,00 Km
Dari Blado ke Bawang	:	\pm 11,00 Km
Dari Blado ke Limpung	:	\pm 13,00 Km

5. Ketinggian Rata-rata Kecamatan Blado : \pm 537 Meter
Di atas Permukaan Laut

Sumber : Kantor Kecamatan

Tabel 1.2. Jarak dari Ibukota Kecamatan Blado ke Kantor Desa

Desa	Alamat (Dusun)	Jarak (km)
(1)	(2)	(3)
1. Gerlang	Dukuh Sidongkal RT 009 RW 04	18
2. Kalitengah	Dukuh Kalitengah RT 002 RW 01	11
3. Kembanglangit	Dukuh Kembanglangit RT 004 RW 02	12
4. Gondang	Dukuh Gondang RT 002 RW 01	4
5. Bismo	Dukuh Bismo RT 005 RW 02	5
6. Keteleng	Dukuh Kemandang RT 007 RW 02	6
7. Kalisari	Dukuh Kalisari RT 004 RW 01	7
8. Besani	Dukuh Jono RT 006 RW 02	4
9. Wonobodro	Dukuh Wonobodro RT 002 RW 04	2
10. Bawang	Dukuh Ketawang RT 002 RW 01	2
11. Pesantren	Dukuh Donomerto RT 005 RW 02	3
12. Kambangan	Dukuh Kambangan RT 001 RW 07	5
13. Keputon	Dukuh Simbangdesa RT 001 RW 03	3
14. Blado	Dukuh Blado RT 005 RW 03	1
15. Cokro	Dukuh Cokro RT 003 RT 01	1
16. Kalipancur	Dukuh Kalipancur RT 002 RW 02	3
17. Selopajang Barat	Dukuh Selopajang RT 002 RW 01	2
18. Selopajang Timur	Dukuh Rejosari RT 003 RW 01	3

Sumber : BPS, Pendataan Potensi Desa

Tabel 1.3. Letak Titik Koordinat Kantor Desa dan Kantor Kecamatan di Kecamatan Blado

Desa	Garis Lintang dan Bujur	
	Lintang Selatan	Bujur Timur
(1)	(2)	(3)
1. Gerlang	7,17110	109,83870
2. Kalitengah	7,12390	109,81630
3. Kembanglangit	7,10110	109,80970
4. Gondang	7,09510	109,83210
5. Bismo	7,10540	109,83770
6. Keteleng	7,10730	109,84800
7. Kalisari	7,09940	109,85850
8. Besani	7,08960	109,85099
9. Wonobodro	7,08390	109,83910
10. Bawang	7,08310	109,83020
11. Pesantren	7,08310	109,81510
12. Kambangan	7,08360	109,80730
13. Keputon	7,07180	109,81660
14. Blado	7,07110	109,83360
15. Cokro	7,06340	109,83920
16. Kalipancur	7,04280	109,84470
17. Selopajang Barat	7,06410	109,84790
18. Selopajang Timur	7,06470	109,85360
Kecamatan Blado	7,07130	109,83360

Sumber : BPS, Pendataan Potensi Desa

Tabel 1.4. Batas Wilayah Desa di Kecamatan Blado

Desa	Utara	Selatan	Barat	Timur
(1)	(2)	(3)	(4)	(5)
1. Gerlang	Kalitengah	Kab. Banjarnegara	Kembanglangit	Kec. Reban
2. Kalitengah	Gondang	Gerlang	Kembanglangit	Bismo
3. Kembanglangit	Kambangan	Kab. Banjarnegara	Kab. Pekalongan	Kalitengah
4. Gondang	Bawang	Kalitengah	Kembanglangit	Bismo
5. Bismo	Wonobodro	Gerlang	Kalitengah, Gondang	Keteleng
6. Keteleng	Wonobodro, Kalisari	Kec. Reban	Bismo	Kec. Reban
7. Kalisari	Kec. Reban	Keteleng	Besani	Kec. Reban
8. Besani	Selopajang Timur	Keteleng	Wonobodro	Kalisari
9. Wonobodro	Cokro	Bismo	Bawang	Besani
10. Bawang	Blado	Pesantren	Kambangan	Wonobodro
11. Pesantren	Keputon	Bawang	Kambangan	Blado
12. Kambangan	Kec. Bandar	Kembanglangit	Kab. Pekalongan	Pesantren
13. Keputon	Kec. Bandar	Pesantren	Kambangan	Blado
14. Blado	Cokro	Bawang	Keputon	Wonobodro
15. Cokro	Kalipancur	Blado	Blado	Selopajang Barat
16. Kalipancur	Kec. Pecalungan	Cokro	Kec. Pecalungan	Kec. Pecalungan
17. Selopajang Barat	Kalipancur	Wonobodro	Cokro	Selopajang Timur
18. Selopajang Timur	Selopajang Barat	Besani	Selopajang Barat	Kec. Reban

Sumber : BPS, Pendataan Potensi Desa

Tabel 1.5. Luas Wilayah Menurut Jenis Tanah di Kecamatan Blado, 2019

Desa	Jenis Tanah (Ha)		
	Tanah Sawah	Tanah Kering	Jumlah
(1)	(2)	(3)	(4)
1. Gerlang	-	1 293,58	1 293,58
2. Kalitengah	-	994,03	994,03
3. Kembanglangit	-	626,58	626,58
4. Gondang	23,25	416,57	439,82
5. Bismo	-	558,38	558,38
6. Keteleng	-	881,74	881,74
7. Kalisari	27,26	136,74	164,00
8. Besani	91,10	142,18	233,28
9. Wonobodro	142,67	219,57	362,24
10. Bawang	38,75	174,53	213,28
11. Pesantren	74,15	105,78	179,93
12. Kambangan	153,99	245,57	399,56
13. Keputon	140,93	83,15	224,08
14. Blado	122,23	25,15	147,38
15. Cokro	51,05	282,14	333,19
16. Kalipancur	0,93	323,71	324,64
17. Selopajang Barat	55,17	177,18	232,35
18. Selopajang Timur	82,87	148,02	230,89
Jumlah	1 004,35	6 834,60	7 838,95

Sumber : Laporan Desa

Tabel 1.6. Banyaknya Hari Hujan dan Curah Hujan di Stasiun Pengukur Kecamatan Blado (STA 138) Menurut Bulan, 2018-2019

Bulan	Jumlah Hari Hujan (hari)		Jumlah Curah Hujan (mm)	
	2018	2019	2018	2019
(1)	(2)	(3)	(4)	(5)
01 Januari	26	26	361	653
02 Februari	25	23	750	325
03 Maret	23	22	329	268
04 April	18	19	339	305
05 Mei	13	13	206	165
06 Juni	7	4	76	57
07 Juli	2	3	7	15
08 Agustus	1	-	6	-
09 September	3	-	21	-
10 Oktober	10	-	35	-
11 Nopember	18	16	186	130
12 Desember	24	23	136	92
Jumlah	170	149	2 452	2 010

Sumber : Dinas Pekerjaan Umum dan Penataan Ruang Kabupaten Batang

BAB 2

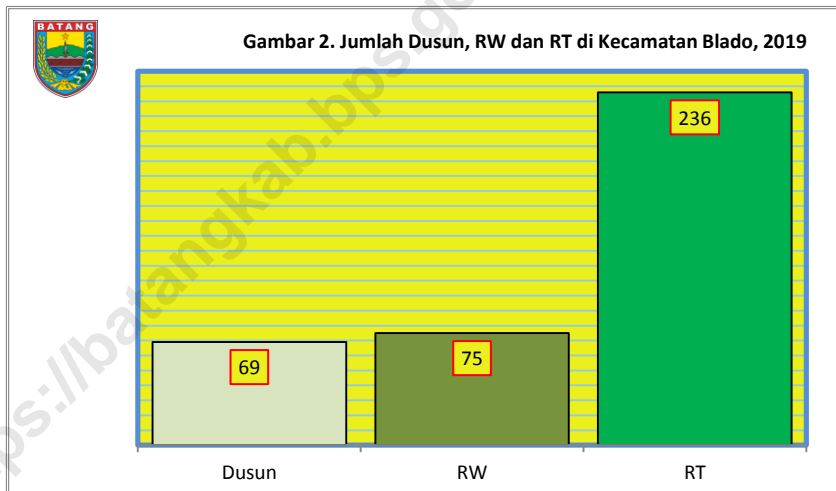
PEMERINTAHAN



Kecamatan Dalam Angka 2020

BAB II PEMERINTAHAN

Kecamatan Blado terbagi dalam 18 desa. Wilayah tersebut terdiri dari 69 dusun, 75 Rukun Warga (RW) dan 236 Rukun Tetangga (RT). Jumlah Rukun Tetangga (RT) terbanyak dimiliki oleh Desa Besani dan Desa Kambangan yaitu sebanyak 22 RT, sedangkan yang paling sedikit dimiliki oleh Desa Kalitengah, yaitu sebanyak 3 RT. Jumlah perangkat desa di Kecamatan Blado akhir tahun 2019 sebanyak 219 orang. Kantor Kecamatan Blado terletak di Jalan Raya Blado No. 2 Dukuh Bandusari, Desa Blado Kode pos 51255, Telepon (0285) 4486117



Tabel 2.1. Klasifikasi Desa Menurut Status Pemerintahan di Kecamatan Blado,2019

Desa	Desa	Kelurahan
(1)	(2)	(3)
1. Gerlang	1	-
2. Kalitengah	1	-
3. Kembanglangit	1	-
4. Gondang	1	-
5. Bismo	1	-
6. Keteleng	1	-
7. Kalisari	1	-
8. Besani	1	-
9. Wonobodro	1	-
10. Bawang	1	-
11. Pesantren	1	-
12. Kambangan	1	-
13. Keputon	1	-
14. Blado	1	-
15. Cokro	1	-
16. Kalipancur	1	-
17. Selopajang Barat	1	-
18. Selopajang Timur	1	-
Jumlah	18	-

Sumber : BPS, Pendataan Potensi Desa

Tabel 2.2. Jumlah Dusun, RW dan RT di Kecamatan Blado, 2019

Desa	Dusun	RW	RT
(1)	(2)	(3)	(4)
1. Gerlang	6	7	14
2. Kalitengah	1	2	3
3. Kembanglangit	2	3	7
4. Gondang	3	4	7
5. Bismo	2	2	7
6. Keteleng	4	4	17
7. Kalisari	2	3	9
8. Besani	4	7	22
9. Wonobodro	8	5	18
10. Bawang	4	4	9
11. Pesantren	3	3	9
12. Kambangan	4	4	22
13. Keputon	5	5	17
14. Blado	7	5	20
15. Cokro	4	4	9
16. Kalipancur	2	3	15
17. Selopajang Barat	5	5	21
18. Selopajang Timur	3	5	10
Jumlah	69	75	236

Sumber : Laporan Desa

Tabel 2.3. Jumlah Perangkat Desa Menurut Jenisnya di Kecamatan Blado, 2019

Desa	Kepala Desa	Sekretariat Desa			
		Sekretaris Desa	Kaur Umum	Kaur Keuangan	Kaur Perencanaan
(1)	(2)	(3)	(4)	(5)	(6)
1. Gerlang	1	1	1	1	1
2. Kalitengah	1	1	1	1	1
3. Kembanglangit	1	1	1	1	1
4. Gondang	1	1	1	1	1
5. Bismo	1	1	1	1	1
6. Keteleng	1	1	1	1	1
7. Kalisari	1	1	1	1	1
8. Besani	1	1	1	1	1
9. Wonobodro	1	1	1	1	1
10. Bawang	1	1	1	1	1
11. Pesantren	1	1	1	1	1
12. Kambangan	1	1	1	1	1
13. Keputon	1	1	1	1	1
14. Blado	1	1	1	1	1
15. Cokro	1	1	1	1	1
16. Kalipancur	1	1	1	1	1
17. Selopajang Barat	1	1	1	1	1
18. Selopajang Timur	1	1	1	1	1
Jumlah	18	18	18	18	18

Tabel 2.3. Lanjutan

Desa	Pelaksana Teknis			Pelaksana Kewilayahan
	Kaur Pemerintahan	Kauri Kesejahteraan	Kasi Pelayanan	Kepala Dusun
(1)	(6)	(7)	(8)	(9)
1. Gerlang	1	1	1	6
2. Kalitengah	1	1	1	1
3. Kembanglangit	1	1	1	2
4. Gondang	1	1	1	3
5. Bismo	1	1	1	2
6. Keteleng	1	1	1	4
7. Kalisari	1	1	1	2
8. Besani	1	1	1	4
9. Wonobodro	1	1	1	8
10. Bawang	1	1	1	4
11. Pesantren	1	1	1	3
12. Kambangan	1	1	1	4
13. Keputon	1	1	1	5
14. Blado	1	1	1	7
15. Cokro	1	1	1	4
16. Kalipancur	1	1	1	2
17. Selopajang Barat	1	1	1	5
18. Selopajang Timur	1	1	1	3
Jumlah	18	18	18	69

Sumber : Kantor Kecamatan

Tabel 2.4. Jumlah Pemilih dan Pengguna Hak Pilih Pemilu
Kepala Daerah Kabupaten Batang 2017 di Kecamatan Blado

Desa	Pemilih	Pengguna Hak Pilih		
		Suara Sah	Suara Tidak Sah	Jumlah
(1)	(2)	(3)	(4)	(5)
1 Bawang	1 436	940	31	971
2 Besani	2 118	1 406	30	1 436
3 Bismo	717	582	10	592
4 Blado	3 202	2 203	101	2 304
5 Cokro	2 242	1 647	47	1 694
6 Gerlang	2 881	2 41	72	2 482
7 Gondang	1 07	732	15	747
8 Kalipancur	1 693	1 293	50	1 343
9 Kalisari	1 089	849	36	885
10 Kalitengah	295	223	19	242
11 Kambangan	3 581	2 331	98	2 429
12 Kembanglangit	949	752	13	765
13 Keputon	2 282	1 558	41	1 599
14 Keteleng	1 775	1 317	39	1 356
15 Pesantren	1 494	1 046	33	1 079
16 Selopajang Barat	2 701	1 697	98	1 795
17 Selopajang Timur	1 427	847	65	912
18 Wonobodro	3 119	2 103	54	2 157
Jumlah	34 071	23 936	852	24 788

Sumber : KPU Kabupaten Batang

Tabel 2.5. Hasil Perolehan Suara Pemilu Kepala Daerah Kabupaten Batang 2017 di Kecamatan Blado

Desa	Pasangan Calon				Jumlah
	I	II	III	IV	
(1)	(2)	(3)	(4)	(5)	(6)
1 Bawang	498	375	62	5	940
2 Besani	1 112	193	91	10	1 406
3 Bismo	317	226	37	2	582
4 Blado	1 532	413	115	143	2 203
5 Cokro	1 122	415	76	34	1 647
6 Gerlang	1 257	786	297	70	2 41
7 Gondang	446	175	107	4	732
8 Kalipancur	896	322	64	11	1 293
9 Kalisari	578	211	46	14	849
10 Kalitengah	148	48	23	4	223
11 Kambangan	1 294	792	194	51	2 331
12 Kembanglangit	324	157	263	8	752
13 Keputon	1 091	268	176	23	1 558
14 Keteleng	1 039	105	160	13	1 317
15 Pesantren	784	142	102	18	1 046
16 Selopajang Barat	1 249	331	94	23	1 697
17 Selopajang Timur	432	368	25	22	847
18 Wonobodro	1 598	255	206	44	2 103
Jumlah	15 717	5 582	2 138	499	23 936

Pasangan Calon Bupati/Wakil Bupati :

- I H. Wihaji, S.Ag, M.Pd. dan Suyono, S.IP, M.Si.
- II dr. Lafran Pancaputranto, Sp.OG (K) dan H. Nurhaji Slamet Urip
- III AS. Burhan, S.Ag dan Acara Ariani, S.Psi
- IV Akhmad Faizin, ST dan Erna Yuniwati

Sumber : KPU Kabupaten Batang

Tabel 2.6. Jumlah Pemilih dan Pengguna Hak Pilih Pemilu
Kepala Daerah Provinsi Jawa Tengah 2018 di Kecamatan Blado

Desa	Pemilih	Pengguna Hak Pilih		
		Suara Sah	Suara Tidak Sah	Jumlah
(1)	(2)	(3)	(4)	(5)
1 Bawang	1 407	793	74	867
2 Besani	2 051	1 048	106	1 154
3 Bismo	723	402	67	469
4 Blado	3 161	1 837	125	1 962
5 Cokro	2 250	1 255	79	1 334
6 Gerlang	2 869	2 139	116	2 255
7 Gondang	1 079	566	72	638
8 Kalipancur	1 679	1 073	77	1 150
9 Kalisari	1 104	669	86	755
10 Kalitengah	297	221	20	241
11 Kambangan	3 549	2 046	129	2 175
12 Kembanglangit	937	641	29	670
13 Keputon	2 272	1 333	89	1 422
14 Keteleng	1 759	1 076	104	1 180
15 Pesantren	1 433	832	59	891
16 Selopajang Barat	2 652	1 330	154	1 484
17 Selopajang Timur	1 421	567	72	639
18 Wonobodro	3 051	1 784	120	1 904
Jumlah	33 694	19 612	1 578	21 190

Sumber : KPU Kabupaten Batang

Tabel 2.7. Hasil Perolehan Suara Pemilu
Kepala Daerah Provinsi Jawa Tengah 2018 di Kecamatan Blado

Desa	Pasangan Calon		
	I	II	Jumlah
(1)	(2)	(3)	(4)
1 Bawang	501	292	867
2 Besani	645	403	1 154
3 Bismo	218	184	469
4 Blado	1 158	679	1 962
5 Cokro	900	355	1 334
6 Gerlang	1 646	493	2 255
7 Gondang	327	239	638
8 Kalipancur	546	527	1 150
9 Kalisari	402	267	755
10 Kalitengah	151	70	241
11 Kambangan	1 352	694	2 175
12 Kembanglangit	492	149	670
13 Keputon	859	474	1 422
14 Keteleng	690	386	1 180
15 Pesantren	557	275	891
16 Selopajang Barat	864	466	1 484
17 Selopajang Timur	326	241	639
18 Wonobodro	991	793	1 904
Jumlah	12 625	6 987	21 190

Pasangan Calon Gubernur/Wakil Gubernur :
I H. Ganjar Pranowo, S H, M IP dan H. Taj Yasin
II H. Sudirman Said dan Hj. Ida Fauziyah

Sumber : KPU Kabupaten Batang

Tabel 2.8. Jumlah Tempat Pemungutan Suara (TPS) dan Pemilih pada Pemilu 2019 Menurut Desa di Kecamatan Blado

Desa	Jumlah TPS	Jumlah Pemilih		
		Laki-laki	Perempuan	Jumlah
(1)	(2)	(3)	(4)	(5)
1 Gerlang	13	1 531	1 513	3 044
2 Kalitengah	2	155	149	304
3 Kembanglangit	4	496	471	967
4 Gondang	5	553	542	1 095
5 Bismo	3	370	359	729
6 Keteleng	8	867	909	1 776
7 Kalisari	5	562	562	1 124
8 Besani	10	1 086	1 036	2 122
9 Wonobodro	15	1 618	1 573	3 191
10 Bawang	6	743	702	1 445
11 Pesantren	6	761	734	1 495
12 Kambangan	16	1 897	1 787	3 684
13 Keputon	10	1 176	1 149	2 325
14 Blado	15	1 587	1 650	3 237
15 Cokro	9	1 156	1 164	2 320
16 Selopajang Barat	13	1 395	1 320	2 715
17 Kalipancur	8	873	853	1 726
18 Selopajang Timur	6	748	711	1 459
Jumlah	154	17 574	17 184	34 758

Sumber : Komisi Pemilihan Umum Kabupaten Batang

Tabel 2.9. Rekapitulasi Hasil Penghitungan Perolehan Suara Calon Anggota Dewan Perwakilan Daerah (DPD) pada Pemilu 2019 Menurut Desa di Kecamatan Blado

Desa	Jumlah Suara Sah	No. Urut Calon Anggota DPD			
		01	02	03	04
(1)	(2)	(3)	(4)	(5)	(6)
1 Gerlang	1 643	208	41	160	173
2 Kalitengah	150	10	-	15	11
3 Kembanglangit	642	67	10	41	73
4 Gondang	513	112	9	34	60
5 Bismo	317	60	7	13	24
6 Keteleng	972	104	23	94	94
7 Kalisari	533	54	11	41	49
8 Besani	922	167	20	55	67
9 Wonobodro	1 439	257	23	88	116
10 Bawang	704	164	17	48	82
11 Pesantren	672	142	13	45	63
12 Kambangan	1 855	403	51	119	207
13 Keputon	1 187	157	17	112	110
14 Blado	1 442	120	28	130	216
15 Cokro	1 250	139	30	77	112
16 Selopajang Barat	1 165	180	13	91	105
17 Kalipancur	1 001	180	21	71	74
18 Selopajang Timur	654	100	15	51	73
Jumlah	17 061	2 624	349	1 285	1 709

Keterangan No. Urut Calon Anggota DPD :

01 Abdul Kholik, SH., M.Si.

02 Agus Mujayanto

03 Dr. H. Bambang Sadono, SH., MH.

04 Ir. H. Bambang Sutrisno, MM.

Lanjutan Tabel 2.9.

Desa	No. Urut Calon Anggota DPD				
	05	06	07	08	09
(1)	(7)	(8)	(9)	(10)	(11)
1 Gerlang	55	102	136	298	61
2 Kalitengah	9	9	12	47	6
3 Kembanglangit	24	46	49	110	40
4 Gondang	10	20	35	43	19
5 Bismo	9	12	29	23	23
6 Keteleng	42	63	77	178	79
7 Kalisari	15	30	54	97	36
8 Besani	34	39	70	170	36
9 Wonobodro	58	52	93	243	57
10 Bawang	25	34	44	95	37
11 Pesantren	28	33	49	84	18
12 Kambangan	72	87	160	211	96
13 Keputon	45	52	88	207	50
14 Blado	63	51	212	241	105
15 Cokro	50	42	114	249	53
16 Selopajang Barat	66	65	89	195	47
17 Kalipancur	40	62	65	174	24
18 Selopajang Timur	26	40	52	84	28
Jumlah	671	839	1 428	2 749	815

Keterangan No. Urut Calon Anggota DPD :

05 Budi Yuwono, SH.

06 Casytha A. Kathmandu, SE.

07 Dr. H. Darwito, SE., MM.

08 Denty Eka Widi Pratiwi, SE., MH.

09 G.K.R. Ayu Koes Indriyah

Lanjutan Tabel 2.9.

Desa	No. Urut Calon Anggota DPD				
	10	11	12	13	14
(1)	(12)	(13)	(14)	(15)	(16)
1 Gerlang	42	39	9	31	135
2 Kalitengah	4	2	2	2	6
3 Kembanglangit	19	13	5	9	22
4 Gondang	5	9	4	6	13
5 Bismo	8	6	4	9	12
6 Keteleng	32	28	6	6	34
7 Kalisari	17	9	5	16	24
8 Besani	31	21	10	15	24
9 Wonobodro	30	45	14	56	47
10 Bawang	27	17	6	13	21
11 Pesantren	15	33	4	17	17
12 Kambangan	47	42	11	29	57
13 Keputon	27	37	11	19	48
14 Blado	23	33	9	19	44
15 Cokro	26	22	13	126	37
16 Selopajang Barat	37	29	10	16	50
17 Kalipancur	11	23	10	58	30
18 Selopajang Timur	16	16	8	13	25
Jumlah	417	424	141	460	646

Keterangan No. Urut Calon Anggota DPD :

10 Isnan Ahmad Juhardani, S.P.

13 Kholison, SH.

11 Drs. H. Jamun, M.Pd.I

14 Drs. M. Abdul Rohim

12 Drs. Joko J. Prihatmoko, M.Si.

Lanjutan Tabel 2.9.

Desa	No. Urut Calon Anggota DPD					
	15	16	17	18	19	20
(1)	(17)	(18)	(19)	(20)	(21)	(22)
1 Gerlang	34	14	56	21	9	19
2 Kalitengah	3	-	6	2	2	2
3 Kembanglangit	11	8	73	9	2	11
4 Gondang	5	6	109	1	4	9
5 Bismo	2	3	64	1	3	5
6 Keteleng	11	22	35	7	20	17
7 Kalisari	7	6	43	9	2	8
8 Besani	11	18	107	12	2	13
9 Wonobodro	24	20	164	22	8	22
10 Bawang	7	3	42	10	1	11
11 Pesantren	6	7	68	17	1	12
12 Kambangan	36	15	163	27	6	16
13 Keputon	22	12	121	23	9	20
14 Blado	22	15	70	13	10	18
15 Cokro	19	20	64	19	9	29
16 Selopajang Barat	19	17	75	18	9	34
17 Kalipancur	15	6	115	4	5	13
18 Selopajang Timur	11	6	58	5	9	18
Jumlah	265	198	1 433	220	111	277

Keterangan No. Urut Calon Anggota DPD :

15 H. Muh Mahsun, S.IP.	18 Dr. KH. Muqoddam Cholil, MA.
16 Drs. H. Muhtar Lutfi, MM	19 H. Naibul Umam Eko Sakti, S.Ag., M.Si.
17 Mujiburrohman, S.S.	20 Solehin, S.Pd, MM.

Sumber : Komisi Pemilihan Umum Kabupaten Batang

Tabel 2.10. Rekapitulasi Hasil Penghitungan Perolehan Suara Calon Anggota Dewan Perwakilan Rakyat (DPR) pada Pemilu 2019 Menurut Desa di Kecamatan Blado

Desa	Jumlah Suara Sah	No. Urut Partai			
		01	02	03	04
(1)	(2)	(3)	(4)	(5)	(6)
1 Gerlang	2 341	318	147	1 183	209
2 Kalitengah	222	22	12	40	100
3 Kembanglangit	774	222	15	96	326
4 Gondang	758	380	35	64	206
5 Bismo	546	161	13	74	265
6 Keteleng	1 309	352	89	173	446
7 Kalisari	756	126	96	195	175
8 Besani	1 320	382	154	294	265
9 Wonobodro	2 292	631	202	409	629
10 Bawang	934	302	53	204	261
11 Pesantren	950	490	59	121	174
12 Kambangan	2 554	995	86	619	514
13 Keputon	1 612	418	60	301	500
14 Blado	2 102	343	147	456	643
15 Cokro	1 642	206	101	259	720
16 Selopajang Barat	1 689	266	175	387	419
17 Kalipancur	1 319	480	125	197	271
18 Selopajang Timur	898	200	59	158	256
Jumlah	24 018	6 294	1 628	5 230	6 379

Keterangan No. Urut Partai:

01 Partai Kebangkitan Bangsa

02 Partai Gerakan Indonesia Raya

03 Partai Demokrasi Indonesia Perjuangan

04 Partai Golongan Karya

Lanjutan Tabel 2.10.

Desa	No. Urut Partai					
	05	06	07	08	09	10
(1)	(7)	(8)	(9)	(10)	(11)	(12)
1 Gerlang	29	3	30	11	40	326
2 Kalitengah	6	1	6	-	4	28
3 Kembanglangit	16	2	7	3	3	70
4 Gondang	20	1	9	11	7	12
5 Bismo	3	-	10	10	1	4
6 Keteleng	43	3	21	35	14	28
7 Kalisari	18	-	16	8	11	18
8 Besani	46	4	22	55	19	44
9 Wonobodro	99	2	31	18	17	131
10 Bawang	32	-	12	6	5	48
11 Pesantren	29	-	10	15	7	25
12 Kambangan	87	-	23	24	30	148
13 Keputon	78	1	17	22	14	168
14 Blado	113	3	35	44	50	158
15 Cokro	87	1	41	24	43	100
16 Selopajang Barat	99	2	24	61	29	66
17 Kalipancur	83	-	11	17	11	31
18 Selopajang Timur	43	-	8	41	14	24
Jumlah	931	23	333	405	319	1 429

Keterangan No. Urut Partai:

05 Partai Nasdem

06 Partai Gerakan Perubahan Indonesia

07 Partai Berkarya

08 Partai Keadilan Sejahtera

09 Partai Persatuan Indonesia

10 Partai Persatuan Pembangunan

Lanjutan Tabel 2.10.

Desa	No. Urut Partai					
	11	12	13	14	15	16
(1)	(13)	(14)	(15)	(16)	(17)	(18)
1 Gerlang	9	9	8	7	6	6
2 Kalitengah	1	1	-	1	-	-
3 Kembanglangit	3	1	1	6	3	-
4 Gondang	1	1	-	11	-	-
5 Bismo	-	-	-	4	1	-
6 Keteleng	6	27	1	68	2	1
7 Kalisari	1	6	1	84	-	1
8 Besani	3	1	1	28	1	1
9 Wonobodro	6	8	2	104	3	-
10 Bawang	3	1	1	6	-	-
11 Pesantren	2	3	1	9	3	2
12 Kambangan	7	3	1	10	4	3
13 Keputon	11	5	1	13	2	1
14 Blado	23	32	5	47	2	1
15 Cokro	3	4	1	50	1	1
16 Selopajang Barat	5	82	7	62	3	2
17 Kalipancur	6	22	1	60	2	2
18 Selopajang Timur	5	24	4	62	-	-
Jumlah	95	230	36	632	33	21

Keterangan No. Urut Partai:

11 Partai Solidaritas Indonesia

14 Partai Demokrat

12 Partai Amanat Nasional

15 Partai Bulan Bintang

13 Partai Hati Nurani Rakyat

16 Partai Keadilan dan Persatuan Indonesia

Sumber : Komisi Pemilihan Umum Kabupaten Batang

Tabel 2.11. Rekapitulasi Hasil Penghitungan Perolehan Suara Calon Anggota Dewan Perwakilan Rakyat Daerah (DPRD) Provinsi pada Pemilu 2019 Menurut Desa di Kecamatan Blado

Desa	Jumlah Suara Sah	No. Urut Partai			
		01	02	03	04
(1)	(2)	(3)	(4)	(5)	(6)
1 Gerlang	2 173	484	214	677	140
2 Kalitengah	208	22	16	13	50
3 Kembanglangit	721	237	24	77	184
4 Gondang	722	390	44	41	174
5 Bismo	471	182	22	45	159
6 Keteleng	1 231	422	136	147	236
7 Kalisari	652	142	122	147	93
8 Besani	1 196	404	150	184	174
9 Wonobodro	1 926	570	393	209	245
10 Bawang	871	344	56	156	146
11 Pesantren	885	479	82	112	80
12 Kambangan	2 357	1 004	92	506	291
13 Keputon	1 460	442	90	195	265
14 Blado	1 771	300	175	302	445
15 Cokro	1 508	294	140	200	239
16 Selopajang Barat	1 571	237	245	267	292
17 Kalipancur	1 216	520	140	159	164
18 Selopajang Timur	820	211	82	120	199
Jumlah	21 759	6 684	2 223	3 557	3 576

Keterangan No. Urut Partai:

01 Partai Kebangkitan Bangsa
02 Partai Gerakan Indonesia Raya

03 Partai Demokrasi Indonesia Perjuangan
04 Partai Golongan Karya

Lanjutan Tabel 2.11.

Desa	No. Urut Partai					
	05	06	07	08	09	10
(1)	(7)	(8)	(9)	(10)	(11)	(12)
1 Gerlang	175	3	39	9	31	374
2 Kalitengah	75	-	8	1	1	19
3 Kembanglangit	80	-	15	5	4	89
4 Gondang	29	3	5	13	9	9
5 Bismo	29	2	9	10	1	4
6 Keteleng	88	2	23	48	8	60
7 Kalisari	48	5	9	18	8	33
8 Besani	138	5	10	44	10	39
9 Wonobodro	191	3	31	44	15	177
10 Bawang	75	-	8	15	4	48
11 Pesantren	60	1	11	14	4	29
12 Kambangan	177	2	40	24	16	173
13 Keputon	158	2	35	28	14	206
14 Blado	110	8	73	39	22	181
15 Cokro	149	1	27	25	18	365
16 Selopajang Barat	179	5	26	85	27	83
17 Kalipancur	76	2	14	23	11	43
18 Selopajang Timur	56	1	14	51	12	15
Jumlah	1 893	45	397	496	215	1 947

Keterangan No. Urut Partai:

05 Partai Nasdem

08 Partai Keadilan Sejahtera

06 Partai Gerakan Perubahan Indonesia

09 Partai Persatuan Indonesia

07 Partai Berkarya

10 Partai Persatuan Pembangunan

Lanjutan Tabel 2.11.

Desa	No. Urut Partai					
	11	12	13	14	15	16
(1)	(13)	(14)	(15)	(16)	(17)	(18)
1 Gerlang	4	9	5	7	2	-
2 Kalitengah	-	-	-	3	-	-
3 Kembanglangit	-	1	-	5	-	-
4 Gondang	-	2	1	2	-	-
5 Bismo	-	1	-	7	-	-
6 Keteleng	5	24	-	31	-	1
7 Kalisari	3	3	-	19	2	-
8 Besani	3	5	2	28	-	-
9 Wonobodro	2	12	-	31	1	2
10 Bawang	3	4	-	10	1	1
11 Pesantren	1	4	-	5	3	-
12 Kambangan	4	4	2	20	1	1
13 Keputon	3	-	4	15	1	2
14 Blado	6	31	1	73	5	-
15 Cokro	4	9	2	32	3	-
16 Selopajang Barat	2	79	2	38	2	2
17 Kalipancur	3	18	3	36	3	1
18 Selopajang Timur	1	20	4	34	-	-
Jumlah	44	226	26	396	24	10

Keterangan No. Urut Partai:

11 Partai Solidaritas Indonesia

14 Partai Demokrat

12 Partai Amanat Nasional

15 Partai Bulan Bintang

13 Partai Hati Nurani Rakyat

16 Partai Keadilan dan Persatuan Indonesia

Sumber : Komisi Pemilihan Umum Kabupaten Batang

Tabel 2.12. Rekapitulasi Hasil Penghitungan Perolehan Suara Calon Anggota Dewan Perwakilan Rakyat Daerah (DPRD) Kabupaten pada Pemilu 2019 Menurut Desa di Kecamatan Blado

Desa	Jumlah Suara Sah	No. Urut Partai			
		01	02	03	04
(1)	(2)	(3)	(4)	(5)	(6)
1 Gerlang	2 410	528	201	911	156
2 Kalitengah	247	28	34	13	115
3 Kembanglangit	771	207	28	96	158
4 Gondang	814	408	114	52	174
5 Bismo	559	208	59	65	181
6 Keteleng	1 362	376	340	135	322
7 Kalisari	870	83	525	63	102
8 Besani	1 500	408	375	162	283
9 Wonobodro	2 402	666	771	195	335
10 Bawang	997	384	109	165	143
11 Pesantren	1 003	486	153	161	103
12 Kambangan	2 776	953	157	878	289
13 Keputon	1 740	435	103	243	257
14 Blado	2 399	554	258	284	496
15 Cokro	1 709	255	256	250	209
16 Selopajang Barat	1 930	350	609	144	252
17 Kalipancur	1 398	482	294	166	169
18 Selopajang Timur	998	251	89	84	183
Jumlah	25 885	7 062	4 475	4 067	3 927

Keterangan No. Urut Partai:

01 Partai Kebangkitan Bangsa
02 Partai Gerakan Indonesia Raya

03 Partai Demokrasi Indonesia Perjuangan
04 Partai Golongan Karya

Lanjutan Tabel 2.12.

Desa	No. Urut Partai					
	05	06	07	08	09	10
(1)	(7)	(8)	(9)	(10)	(11)	(12)
1 Gerlang	34	-	21	6	25	498
2 Kalitengah	3	-	-	-	-	53
3 Kembanglangit	49	-	4	4	1	211
4 Gondang	40	-	2	8	7	7
5 Bismo	18	-	3	11	1	5
6 Keteleng	47	-	8	44	7	30
7 Kalisari	30	-	5	11	4	20
8 Besani	71	-	11	52	9	39
9 Wonobodro	150	-	13	12	3	211
10 Bawang	67	-	3	9	6	91
11 Pesantren	35	-	10	13	3	33
12 Kambangan	127	-	5	26	8	319
13 Keputon	375	-	6	21	22	271
14 Blado	190	-	14	45	32	337
15 Cokro	73	-	14	32	21	452
16 Selopajang Barat	162	-	13	87	8	72
17 Kalipancur	78	-	13	24	11	58
18 Selopajang Timur	58	-	4	140	6	24
Jumlah	1 607	-	149	545	174	2 731

Keterangan No. Urut Partai:

05 Partai Nasdem

06 Partai Gerakan Perubahan Indonesia

07 Partai Berkarya

08 Partai Keadilan Sejahtera

09 Partai Persatuan Indonesia

10 Partai Persatuan Pembangunan

Lanjutan Tabel 2.12.

Desa	No. Urut Partai					
	11	12	13	14	15	16
(1)	(13)	(14)	(15)	(16)	(17)	(18)
1 Gerlang	4	7	4	14	1	-
2 Kalitengah	-	1	-	-	-	-
3 Kembanglangit	-	1	-	12	-	-
4 Gondang	-	-	2	-	-	-
5 Bismo	-	4	1	2	1	-
6 Keteleng	4	22	-	27	-	-
7 Kalisari	-	19	-	8	-	-
8 Besani	1	1	-	87	1	-
9 Wonobodro	1	9	1	34	1	-
10 Bawang	1	-	2	17	-	-
11 Pesantren	3	-	-	3	-	-
12 Kambangan	3	3	-	7	1	-
13 Keputon	-	2	-	5	-	-
14 Blado	3	29	1	154	2	-
15 Cokro	3	5	1	137	1	-
16 Selopajang Barat	1	167	-	63	2	-
17 Kalipancur	-	34	-	68	1	-
18 Selopajang Timur	1	28	3	126	1	-
Jumlah	25	332	15	764	12	-

Keterangan No. Urut Partai:

11 Partai Solidaritas Indonesia

14 Partai Demokrat

12 Partai Amanat Nasional

15 Partai Bulan Bintang

13 Partai Hati Nurani Rakyat

16 Partai Keadilan dan Persatuan Indonesia

Sumber : Komisi Pemilihan Umum Kabupaten Batang

Tabel 2.13. Rekapitulasi Hasil Penghitungan Perolehan Suara Pasangan Calon Presiden dan Wakil Presiden pada Pemilu 2019 Menurut Desa di Kecamatan Blado

Desa	Jumlah Suara Sah	No. Urut Pasangan Calon Presiden dan Wakil Presiden	
		01	02
(1)	(2)	(3)	(4)
1 Gerlang	2 555	2 205	350
2 Kalitengah	242	188	54
3 Kembanglangit	782	634	148
4 Gondang	812	679	133
5 Bismo	583	535	48
6 Keteleng	1 418	1 107	311
7 Kalisari	902	748	154
8 Besani	1 559	1 413	146
9 Wonobodro	2 533	2 016	517
10 Bawang	1 060	898	162
11 Pesantren	1 063	982	81
12 Kambangan	2 854	2 563	291
13 Keputon	1 756	1 525	231
14 Blado	2 524	1 850	674
15 Cokro	1 804	1 454	350
16 Selopajang Barat	1 973	1 550	423
17 Kalipancur	1 431	1 234	197
18 Selopajang Timur	1 042	790	252
Jumlah	26 893	22 371	4 522

Keterangan No. Urut Pasangan Calon Presiden dan Wakil Presiden:

01 Ir. H. Joko Widodo - Prof. Dr. (H.C) KH. Ma'ruf Amin

02 H. Prabowo Subianto - H. Sandiaga Salahuddin Uno

Sumber : Komisi Pemilihan Umum Kabupaten Batang

BAB 3

PENDUDUK DAN KETENAGAKERJAAN



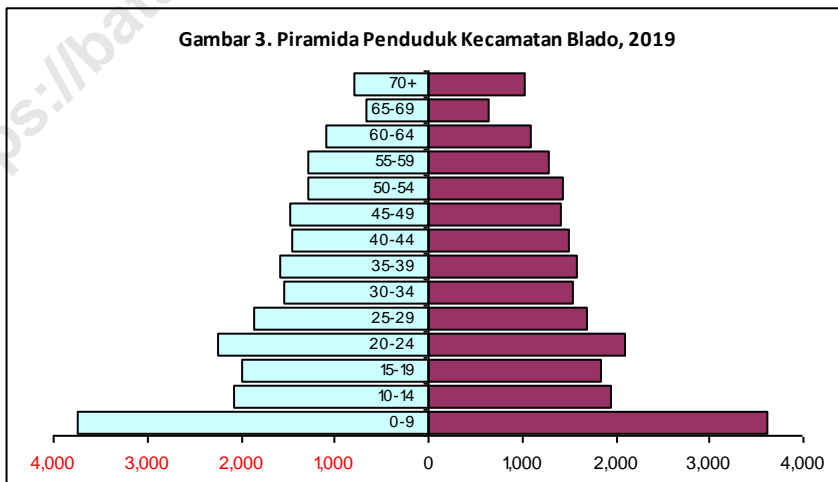
Kecamatan Dalam Angka 2020

BAB III PENDUDUK DAN KETENAGAKERJAAN

Berdasarkan hasil proyeksi penduduk, jumlah penduduk Kecamatan Blado tahun 2019 adalah sebanyak 45.767 jiwa. Dari hasil proyeksi tersebut, diperoleh rasio jenis kelamin penduduk Kecamatan Blado di atas 100 yaitu sebesar 101.62. Hal ini menggambarkan bahwa jumlah penduduk laki-laki lebih banyak daripada jumlah penduduk perempuan.

Sejalan dengan kenaikan jumlah penduduk maka kepadatan penduduk dalam kurun waktu tiga tahun terakhir (2017–2019) cenderung mengalami kenaikan, pada tahun 2017 tercatat sebesar 574 jiwa/km², pada tahun 2018 tercatat sebesar 579 jiwa/km², dan pada tahun 2019 menjadi 584 jiwa/km². Jumlah penduduk yang terus bertambah setiap tahun tidak diimbangi dengan pemerataan penyebaran penduduk di tiap desa. Wilayah terpadat tercatat di Desa Blado sebanyak 3.040 jiwa/km² dan terjarang penduduknya adalah Desa Kalitengah yaitu 40 jiwa/km².

Dari hasil laporan penduduk kecamatan, mutasi penduduk yang terjadi pada tahun 2019 di Kecamatan Blado menunjukkan bahwa mutasi yang menambah jumlah penduduk (jumlah kelahiran dan penduduk yang pindah datang) lebih besar dari mutasi yang mengurangi jumlah penduduk (kematian dan penduduk yang pindah pergi), sehingga jumlah penduduk menjadi bertambah dibanding tahun sebelumnya.



Tabel 3.1. Jumlah Penduduk Menurut Jenis Kelamin dan Sex Rasio di Kecamatan Blado, 2019

	Desa	Penduduk (jiwa)			Sex Rasio	
		Laki-laki	Perempuan	Jumlah		
	(1)	(2)	(3)	(4)	(5)	
1	Gerlang	1 890	1 856	3 746	101,83	
2	Kalitengah	188	207	395	90,82	
3	Kembanglangit	613	619	1 232	99,03	
4	Gondang	826	821	1 647	100,61	
5	Bismo	564	534	1 098	105,62	
6	Keteleng	1 337	1 364	2 701	98,02	
7	Kalisari	662	653	1 315	101,38	
8	Besani	1 294	1 259	2 553	102,78	
9	Wonobodro	1 987	2 067	4 054	96,13	
10	Bawang	963	947	1 910	101,69	
11	Pesantren	1 052	1 000	2 052	105,20	
12	Kambangan	2 472	2 387	4 859	103,56	
13	Keputon	1 492	1 435	2 927	103,97	
14	Blado	2 252	2 229	4 481	101,03	
15	Cokro	1 454	1 440	2 894	100,97	
16	Kalipancur	1 256	1 259	2 515	99,76	
17	Selopajang Barat	1 433	1 364	2 797	105,06	
18	Selopajang Timur	1 332	1 259	2 591	105,80	
	Jumlah	2019	23 067	22 700	45 767	101,62
		2018	22 884	22 525	45 409	101,59
		2017	22 698	22 337	45 035	101,62

Sumber : Proyeksi Penduduk Hasil SP2010

Tabel 3.2. Jumlah Penduduk Menurut Kelompok Umur dan Jenis Kelamin di Kecamatan Blado, 2019

Kelompok Umur	Laki-laki	Perempuan	Jumlah	
(1)	(2)	(3)	(4)	
0 - 9	3 754	3 610	7 364	
10 -14	2 073	1 936	4 009	
15 - 19	1 986	1 837	3 823	
20 - 24	2 253	2 105	4 358	
25 - 29	1 856	1 686	3 542	
30 - 34	1 539	1 541	3 080	
35 - 39	1 591	1 584	3 175	
40 - 44	1 453	1 504	2 957	
45 - 49	1 474	1 404	2 878	
50 - 54	1 287	1 435	2 722	
55 - 59	1 275	1 284	2 559	
60 - 64	1 084	1 096	2 180	
65 - 69	654	647	1 301	
70 +	788	1 031	1 819	
Jumlah				
	2019	23 067	22 700	45 767
	2018	22 884	22 525	45 409
	2017	22 698	22 337	45 035

Sumber : Proyeksi Penduduk Hasil SP2010

Tabel 3.3. Jumlah Penduduk Menurut Kelompok Umur dan Desa di Kecamatan Blado, 2018

Desa	Kelompok Umur				
	0 - 9	10 - 14	15 - 19	20 - 24	
(1)	(2)	(3)	(4)	(5)	
1 Gerlang	513	247	301	462	
2 Kalitengah	46	29	26	30	
3 Kembanglangit	172	113	86	128	
4 Gondang	233	124	121	156	
5 Bismo	150	87	104	112	
6 Keteleng	351	226	251	249	
7 Kalisari	191	104	102	125	
8 Besani	482	232	218	248	
9 Wonobodro	737	383	368	384	
10 Bawang	309	152	161	180	
11 Pesantren	338	185	156	216	
12 Kambangan	804	497	395	462	
13 Keputon	505	235	244	247	
14 Blado	651	418	374	431	
15 Cokro	453	237	265	265	
16 Kalipancur	375	204	182	231	
17 Selopajang Barat	546	278	244	224	
18 Selopajang Timur	508	258	225	208	
Jumlah	2019	7 364	4 009	3 823	4 358
	2018	7 412	4 002	3 845	4 313
	2017	7 456	3 991	3 869	4 254

Sumber : Proyeksi Penduduk Hasil SP2010

Lanjutan Tabel 3.3.

Desa	Kelompok Umur				
	25 - 29	30 - 34	35 - 39	40 - 44	
(1)	(6)	(7)	(8)	(9)	
1 Gerlang	332	204	276	260	
2 Kalitengah	43	29	15	26	
3 Kembanglangit	92	78	73	94	
4 Gondang	127	102	105	88	
5 Bismo	67	70	63	72	
6 Keteleng	181	164	185	230	
7 Kalisari	100	112	81	92	
8 Besani	178	163	153	187	
9 Wonobodro	303	264	300	221	
10 Bawang	166	134	116	107	
11 Pesantren	188	121	108	101	
12 Kambangan	377	343	381	261	
13 Keputon	230	211	218	183	
14 Blado	313	321	382	359	
15 Cokro	209	210	184	206	
16 Kalipancur	215	182	175	142	
17 Selopajang Barat	219	193	187	174	
18 Selopajang Timur	202	179	173	154	
Jumlah	2019	3 542	3 080	3 175	2 957
	2018	3 475	3 096	3 196	2 948
	2017	3 412	3 126	3 214	2 933

Sumber : Proyeksi Penduduk Hasil SP2010

Lanjutan Tabel 3.3.

Desa	Kelompok Umur				
	45 - 49	50 - 54	55 +	Jumlah	
(1)	(10)	(11)	(12)	(13)	
1 Gerlang	245	224	942	3 746	
2 Kalitengah	40	31	113	395	
3 Kembanglangit	81	69	335	1 232	
4 Gondang	126	117	477	1 647	
5 Bismo	72	69	301	1 098	
6 Keteleng	229	144	654	2 701	
7 Kalisari	82	87	318	1 315	
8 Besani	172	146	453	2 553	
9 Wonobodro	234	219	880	4 054	
10 Bawang	103	113	486	1 910	
11 Pesantren	149	100	570	2 052	
12 Kambangan	273	266	1 060	4 859	
13 Keputon	124	199	686	2 927	
14 Blado	277	255	915	4 481	
15 Cokro	181	192	603	2 894	
16 Kalipancur	162	155	630	2 515	
17 Selopajang Barat	170	175	512	2 797	
18 Selopajang Timur	158	161	483	2 591	
Jumlah	2019	2 878	2 722	10 418	45 767
	2018	2 871	2 688	7 563	45 409
	2017	2 861	2 648	7 271	45 035

Sumber : Proyeksi Penduduk Hasil SP2010

Tabel 3.4. Jumlah Penduduk Menurut Status Kewarganegaraan
di Kecamatan Blado, 2019

Desa	Status Kewarganegaraan (jiwa)			
	WNI	WNA	Jumlah	
(1)	(2)	(3)	(5)	
1 Gerlang	3 746	-	3 746	
2 Kalitengah	395	-	395	
3 Kembanglangit	1 232	-	1 232	
4 Gondang	1 647	-	1 647	
5 Bismo	1 098	-	1 098	
6 Keteleng	2 701	-	2 701	
7 Kalisari	1 315	-	1 315	
8 Besani	2 553	-	2 553	
9 Wonobodro	4 054	-	4 054	
10 Bawang	1 910	-	1 910	
11 Pesantren	2 052	-	2 052	
12 Kambangan	4 859	-	4 859	
13 Keputon	2 927	-	2 927	
14 Blado	4 481	-	4 481	
15 Cokro	2 894	-	2 894	
16 Kalipancur	2 515	-	2 515	
17 Selopajang Barat	2 797	-	2 797	
18 Selopajang Timur	2 591	-	2 591	
Jumlah	2019	45 767	-	45 767
	2018	45 409	-	45 409
	2017	45 035	-	45 035

Sumber : Proyeksi Penduduk Hasil SP2010

Tabel 3.5. Kepadatan Penduduk per Hektar dan Kilometer Persegi di Kecamatan Blado, 2019

Desa	Luas Desa		Jumlah Penduduk	Kepadatan Penduduk		
	Ha	Km ²		per Ha	per Km ²	
(1)	(2)	(3)	(4)	(5)	(6)	
1 Gerlang	1 293,58	12,94	3 746	2,90	290	
2 Kalitengah	994,03	9,94	395	0,40	40	
3 Kembanglangit	626,58	6,27	1 232	1,97	197	
4 Gondang	439,82	4,40	1 647	3,74	374	
5 Bismo	558,38	5,58	1 098	1,97	197	
6 Keteleng	881,74	8,83	2 701	3,06	306	
7 Kalisari	164,00	1,64	1 315	8,02	802	
8 Besani	233,28	2,33	2 553	10,94	1 094	
9 Wonobodro	362,24	3,62	4 054	11,19	1 119	
10 Bawang	213,28	2,13	1 910	8,96	896	
11 Pesantren	179,93	1,80	2 052	11,40	1 140	
12 Kambangan	399,56	4,01	4 859	12,16	1 216	
13 Keputon	224,08	2,24	2 927	13,06	1 306	
14 Blado	147,38	1,47	4 481	30,40	3 040	
15 Cokro	333,19	3,32	2 894	8,69	869	
16 Kalipancur	324,64	3,24	2 515	7,75	775	
17 Selopajang Barat	232,35	2,33	2 797	12,04	1 204	
18 Selopajang Timur	230,89	2,31	2 591	11,22	1 122	
Jumlah	2018	7 838,92	78,39	45 767	5,84	584
	2018	7 838,92	78,39	45 409	5,79	579
	2017	7 838,92	78,39	45 035	5,74	574

Sumber : Proyeksi Penduduk Hasil SP2010

BAB 4

SOSIAL



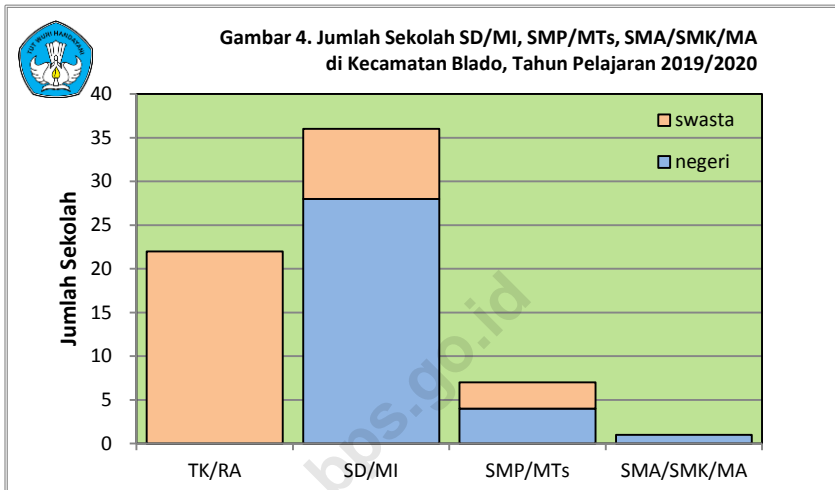
Kecamatan Dalam Angka 2020

BAB IV SOSIAL

Peningkatan kualitas pendidikan merupakan faktor terpenting dalam pembangunan di Indonesia. Baik dilihat dari sudut pandang penduduk sebagai obyek pembangunan maupun sebagai subyek pembangunan. Keberhasilan pembangunan di suatu daerah dapat ditengarai salah satunya dengan tingginya tingkat pendidikan penduduknya. Tentunya hal ini tidak lepas dari sarana pendidikan yang tersedia di daerah tersebut.

Dibawah naungan Dinas Pendidikan dan Kebudayaan, jumlah sekolah SD sebanyak 28, dengan jumlah guru 159 orang, 120 Guru PNS dan 39 Guru Honorer dengan jumlah murid 3.726 ; sekolah SMP sebanyak 5, dengan jumlah guru 66 orang, 46 Guru PNS dan 20 Guru Honorer dengan jumlah murid 1.379 ; sekolah SMK ada 1, dengan jumlah guru 38 orang, 12 Guru PNS dan 26 Guru Honorer dengan jumlah murid 1.023. Sedangkan dibawah naungan Kementerian Agama, jumlah sekolah MI sebanyak 8; sekolah MTs sebanyak 2.

Sarana kesehatan pada tahun 2018 yang ada antara lain puskesmas 2 unit, poskesdes 14 unit, posbindu 5 unit, dan posyandu 72 unit. Sedangkan tenaga kesehatan yang ada antara lain, dokter umum 2 orang, perawat 16 orang, perawat gigi 1 orang, bidan 29 orang.



Tabel 4.1. Banyaknya Sekolah Taman Kanak-kanak dan Raudhatul Athfal di Kecamatan Blado Tahun Pelajaran 2019/2020

Desa	TK		RA	
	Negeri	Swasta	Negeri	Swasta
(1)	(2)	(3)	(4)	(5)
1 Gerlang	-	-	-	-
2 Kalitengah	-	-	-	-
3 Kembanglangit	-	1	-	-
4 Gondang	-	2	-	-
5 Bismo	-	-	-	-
6 Keteleng	-	2	-	-
7 Kalisari	-	-	-	-
8 Besani	-	-	-	1
9 Wonobodro	-	-	-	1
10 Bawang	-	1	-	-
11 Pesantren	-	1	-	1
12 Kambangan	-	-	-	3
13 Keputon	-	-	-	1
14 Blado	-	1	-	1
15 Cokro	-	-	-	1
16 Kalipancur	-	1	-	-
17 Selopajang Barat	-	1	-	1
18 Selopajang Timur	-	1	-	1
Jumlah	-	11	-	11

Sumber : Dinas Pendidikan dan Kebudayaan Kabupaten Batang

Tabel 4.2. Banyaknya Sekolah Dasar dan Madrasah Ibtidaiyah di Kecamatan Blado Tahun Pelajaran 2019/2020

Desa	SD		MI	
	Negeri	Swasta	Negeri	Swasta
(1)	(2)	(3)	(4)	(5)
1 Gerlang	1	-	-	-
2 Kalitengah	1	-	-	-
3 Kembanglangit	1	-	-	-
4 Gondang	1	-	-	-
5 Bismo	1	-	-	-
6 Keteleng	3	-	-	-
7 Kalisari	1	-	-	-
8 Besani	1	-	-	1
9 Wonobodro	3	-	-	-
10 Bawang	1	-	-	-
11 Pesantren	1	-	-	1
12 Kambangan	3	-	-	1
13 Keputon	2	-	-	1
14 Blado	3	-	-	1
15 Cokro	1	-	-	-
16 Kalipancur	2	-	-	-
17 Selopajang Barat	1	-	-	2
18 Selopajang Timur	1	-	-	1
Jumlah	28	-	-	8

Sumber : Dinas Pendidikan dan Kebudayaan Kabupaten Batang

Tabel 4.3. Banyaknya Sekolah Menengah Pertama dan Madrasah Tsanawiyah di Kecamatan Blado Tahun Pelajaran 2019/2020

Desa	SMP		MTs	
	Negeri	Swasta	Negeri	Swasta
(1)	(2)	(3)	(4)	(5)
1 Gerlang	1	-	-	-
2 Kalitengah	-	-	-	-
3 Kembanglangit	-	-	-	-
4 Gondang	-	-	-	-
5 Bismo	-	-	-	-
6 Keteleng	-	-	-	-
7 Kalisari	1	-	-	-
8 Besani	-	-	-	-
9 Wonobodro	-	1	-	-
10 Bawang	-	-	-	-
11 Pesantren	-	-	-	-
12 Kambangan	1	-	-	1
13 Keputon	-	-	-	-
14 Blado	1	-	-	-
15 Cokro	-	-	-	1
16 Kalipancur	-	-	-	-
17 Selopajang Barat	-	-	-	-
18 Selopajang Timur	-	-	-	-
Jumlah	4	1	-	2

Sumber : Dinas Pendidikan dan Kebudayaan Kabupaten Batang

Tabel 4.4. Banyaknya Sekolah Menengah Atas, Sekolah Menengah Kejuruan dan Madrasah Aliyah di Kecamatan Blado Tahun Pelajaran 2019/2020

Desa	SMA		SMK		MA	
	Negeri	Swasta	Negeri	Swasta	Negeri	Swasta
(1)	(2)	(3)	(4)	(5)	(6)	(7)
1 Gerlang	-	-	-	-	-	-
2 Kalitengah	-	-	-	-	-	-
3 Kembanglangit	-	-	-	-	-	-
4 Gondang	-	-	-	-	-	-
5 Bismo	-	-	-	-	-	-
6 Keteleng	-	-	-	-	-	-
7 Kalisari	-	-	-	-	-	-
8 Besani	-	-	-	-	-	-
9 Wonobodro	-	-	-	-	-	-
10 Bawang	-	-	-	-	-	-
11 Pesantren	-	-	-	-	-	-
12 Kambangan	-	-	-	-	-	-
13 Keputon	-	-	-	-	-	-
14 Blado	-	-	-	-	-	-
15 Cokro	-	-	1	-	-	-
16 Kalipancur	-	-	-	-	-	-
17 Selopajang Barat	-	-	-	-	-	-
18 Selopajang Timur	-	-	-	-	-	-
Jumlah	-	-	1	-	-	-

Sumber : Dinas Pendidikan dan Kebudayaan Kabupaten Batang

Tabel 4.5. Banyaknya Murid Taman Kanak-kanak dan Sekolah Dasar di Kecamatan Blado Tahun Pelajaran 2019/2020

Desa	TK		SD	
	Laki-laki	Perempuan	Laki-laki	Perempuan
(1)	(2)	(3)	(4)	(5)
1 Gerlang	-	-	196	149
2 Kalitengah	-	-	10	14
3 Kembanglangit	13	11	59	45
4 Gondang	16	16	72	70
5 Bismo	-	-	49	55
6 Keteleng	36	30	138	144
7 Kalisari	-	-	69	50
8 Besani	-	-	81	66
9 Wonobodro	-	-	258	215
10 Bawang	22	14	87	74
11 Pesantren	22	28	56	55
12 Kambangan	-	-	245	196
13 Keputon	-	-	71	76
14 Blado	20	23	220	209
15 Cokro	-	-	82	81
16 Kalipancur	42	37	174	179
17 Selopajang Barat	22	21	43	49
18 Selopajang Timur	13	12	45	44
Jumlah	206	192	1 955	1 771

Sumber : Dinas Pendidikan dan Kebudayaan Kabupaten Batang

Tabel 4.6. Banyaknya Murid Sekolah Menengah Pertama, Sekolah Menengah Atas dan Sekolah Menengah Kejuruan di Kecamatan Blado Tahun Pelajaran 2019/2020

Desa	SMP		SMA		SMK	
	Laki-laki	Perempuan	Laki-laki	Perempuan	Laki-laki	Perempuan
	(1)	(2)	(3)	(4)	(5)	(6)
1 Gerlang	25	31	-	-	-	-
2 Kalitengah	-	-	-	-	-	-
3 Kembanglangit	-	-	-	-	-	-
4 Gondang	-	-	-	-	-	-
5 Bismo	-	-	-	-	-	-
6 Keteleng	-	-	-	-	-	-
7 Kalisari	107	113	-	-	-	-
8 Besani	-	-	-	-	-	-
9 Wonobodro	72	105	-	-	-	-
10 Bawang	-	-	-	-	-	-
11 Pesantren	-	-	-	-	-	-
12 Kambangan	150	139	-	-	-	-
13 Keputon	-	-	-	-	-	-
14 Blado	315	322	-	-	-	-
15 Cokro	-	-	-	-	607	416
16 Kalipancur	-	-	-	-	-	-
17 Selopajang Barat	-	-	-	-	-	-
18 Selopajang Timur	-	-	-	-	-	-
Jumlah	669	710	-	-	607	416

Sumber : Dinas Pendidikan dan Kebudayaan Kabupaten Batang

Tabel 4.7. Banyaknya Guru Taman Kanak-kanak dan Sekolah Dasar di Kecamatan Blado Tahun Pelajaran 2019/2020

Desa	TK		SD	
	PNS	Non PNS	PNS	Non PNS
(1)	(2)	(3)	(4)	(5)
1 Gerlang	-	-	4	4
2 Kalitengah	-	-	5	-
3 Kembanglangit	-	2	4	3
4 Gondang	-	2	3	1
5 Bismo	-	-	3	-
6 Keteleng	-	4	13	3
7 Kalisari	-	-	4	1
8 Besani	-	-	6	1
9 Wonobodro	-	-	15	5
10 Bawang	1	1	3	-
11 Pesantren	-	3	4	2
12 Kambangan	-	-	14	4
13 Keputon	-	-	6	3
14 Blado	1	2	15	5
15 Cokro	-	-	4	1
16 Kalipancur	-	3	8	4
17 Selopajang Barat	-	2	4	1
18 Selopajang Timur	-	1	5	1
Jumlah	2	20	120	39

Sumber : Dinas Pendidikan dan Kebudayaan Kabupaten Batang

Tabel 4.8. Banyaknya Guru Sekolah Menengah Pertama, Sekolah Menengah Atas dan Sekolah Menengah Kejuruan di Kecamatan Blado Tahun Pelajaran 2019/2020

Desa	SMP		SMA		SMK	
	PNS	Non PNS	PNS	Non PNS	PNS	Non PNS
(1)	(2)	(3)	(4)	(5)	(6)	(7)
1 Gerlang	-	2	-	-	-	-
2 Kalitengah	-	-	-	-	-	-
3 Kembanglangit	-	-	-	-	-	-
4 Gondang	-	-	-	-	-	-
5 Bismo	-	-	-	-	-	-
6 Keteleng	-	-	-	-	-	-
7 Kalisari	10	3	-	-	-	-
8 Besani	-	-	-	-	-	-
9 Wonobodro	-	9	-	-	-	-
10 Bawang	-	-	-	-	-	-
11 Pesantren	-	-	-	-	-	-
12 Kambangan	15	2	-	-	-	-
13 Keputon	-	-	-	-	-	-
14 Blado	21	4	-	-	-	-
15 Cokro	-	-	-	-	12	26
16 Kalipancur	-	-	-	-	-	-
17 Selopajang Barat	-	-	-	-	-	-
18 Selopajang Timur	-	-	-	-	-	-
Jumlah	46	20	-	-	12	26

Sumber : Dinas Pendidikan dan Kebudayaan Kabupaten Batang

Tabel 4.9. Jumlah Penduduk Menurut Agama di Kecamatan Blado, 2019

Desa	Islam	Protestan	Katolik	Hindu	Budha	Jumlah	
(1)	(2)	(3)	(4)	(5)	(6)	(7)	
1 Gerlang	3 746	-	-	-	-	3 746	
2 Kalitengah	395	-	-	-	-	395	
3 Kembanglangit	1 232	-	-	-	-	1 232	
4 Gondang	1 647	-	-	-	-	1 647	
5 Bismo	1 098	-	-	-	-	1 098	
6 Keteleng	2 684	-	17	-	-	2 701	
7 Kalisari	1 315	-	-	-	-	1 315	
8 Besani	2 549	2	2	-	-	2 553	
9 Wonobodro	4 054	-	-	-	-	4 054	
10 Bawang	1 910	-	-	-	-	1 910	
11 Pesantren	2 052	-	-	-	-	2 052	
12 Kambangan	4 859	-	-	-	-	4 859	
13 Keputon	2 927	-	-	-	-	2 927	
14 Blado	4 419	36	20	1	5	4 481	
15 Cokro	2 891	3	-	-	-	2 894	
16 Kalipancur	2 515	-	-	-	-	2 515	
17 Selopajang Barat	2 797	-	-	-	-	2 797	
18 Selopajang Timur	2 591	-	-	-	-	2 591	
Jumlah	2019	45 682	41	38	1	5	45 767
	2018	45 325	40	37	1	5	45 409
	2017	44 952	40	37	-	6	45 035

Sumber : Proyeksi Penduduk Hasil SP2010

Tabel 4.10. Jumlah Tempat Ibadah di Kecamatan Blado, 2019

	Desa	Masjid	Mushola	Gereja	Pura	Vihara	Klenteng
	(1)	(2)	(3)	(4)	(5)	(6)	(7)
1	Gerlang	7	13	-	-	-	-
2	Kalitengah	1	1	-	-	-	-
3	Kembanglangit	2	4	-	-	-	-
4	Gondang	3	6	-	-	-	-
5	Bismo	1	4	-	-	-	-
6	Keteleng	4	6	-	-	-	-
7	Kalisari	3	5	-	-	-	-
8	Besani	6	13	-	-	-	-
9	Wonobodro	3	16	-	-	-	-
10	Bawang	3	7	-	-	-	-
11	Pesantren	3	8	-	-	-	-
12	Kambangan	5	12	-	-	-	-
13	Keputon	4	12	-	-	-	-
14	Blado	9	12	-	-	-	-
15	Cokro	3	10	-	-	-	-
16	Kalipancur	5	16	-	-	-	-
17	Selopajang Barat	2	9	-	-	-	-
18	Selopajang Timur	4	10	-	-	-	-
	Jumlah	68	164	-	-	-	-

Sumber : Laporan Desa

Tabel 4.11. Banyaknya Nikah Menurut Bulan di Kecamatan Blado, 2018-2019

	Bulan	Tahun	
		2018	2019
	(1)	(2)	(3)
1	Januari	50	47
2	Pebruari	23	26
3	Maret	42	38
4	April	47	50
5	Mei	24	8
6	Juni	29	50
7	Juli	41	17
8	Agustus	60	100
9	September	29	6
10	Oktober	12	15
11	Nopember	25	26
12	Desember	42	53
	Jumlah	424	436

Sumber : Kantor Kemenag Kabupaten Batang

Tabel 4.12. Banyaknya Nikah Menurut Desa di Kecamatan Blado, 2019

Desa	Lokasi Nikah		Jumlah
	Di Kantor	Luar Kantor	
(1)	(2)	(3)	(4)
1 Gerlang	2	25	27
2 Kalitengah	1	3	4
3 Kembanglangit	-	14	14
4 Gondang	2	13	15
5 Bismo	5	4	9
6 Keteleng	4	23	27
7 Kalisari	4	11	15
8 Besani	12	13	25
9 Wonobodro	20	25	45
10 Bawang	2	13	15
11 Pesantren	1	19	20
12 Kambangan	7	46	53
13 Keputon	2	21	23
14 Blado	14	24	38
15 Cokro	4	30	34
16 Kalipancur	5	16	21
17 Selopajang Barat	8	23	31
18 Selopajang Timur	1	19	20
Jumlah	94	342	436

Sumber : Kantor Kemenag Kabupaten Batang

Tabel 4.13. Banyaknya Jemaah Haji Menurut Desa di Kecamatan Blado, 2019

Desa	Jenis Kelamin		Jumlah	
	Laki-laki	Perempuan		
(1)	(2)	(3)	(4)	
1 Gerlang	7	6	13	
2 Kalitengah	-	-	-	
3 Kembanglangit	-	-	-	
4 Gondang	1	2	3	
5 Bismo	-	-	-	
6 Keteleng	-	-	-	
7 Kalisari	2	3	5	
8 Besani	-	-	-	
9 Wonobodro	2	1	3	
10 Bawang	-	-	-	
11 Pesantren	1	-	1	
12 Kambangan	1	1	2	
13 Keputon	1	2	3	
14 Blado	6	8	14	
15 Cokro	1	2	3	
16 Kalipancur	-	-	-	
17 Selopajang Barat	-	-	-	
18 Selopajang Timur	-	-	-	
Jumlah	2019	22	25	47
	2018	20	19	39

Sumber : Kantor Kemenag Kabupaten Batang

Tabel 4.14. Banyaknya Posyandu Menurut Strata di Kecamatan Blado, 2019

	Desa	Pratama	Madya	Purnama	Mandiri	Jumlah
	(1)	(2)	(3)	(4)	(5)	(6)
1	Gerlang	-	7	-	-	7
2	Kalitengah	-	-	1	-	1
3	Kembanglangit	-	1	1	-	2
4	Gondang	-	-	-	2	2
5	Bismo	-	-	1	-	1
6	Keteleng	-	-	3	-	3
7	Kalisari	-	-	2	-	2
8	Besani	-	-	-	7	7
9	Wonobodro	-	-	-	5	5
10	Bawang	-	-	3	1	4
11	Pesantren	-	1	2	-	3
12	Kambangan	-	4	-	2	6
13	Keputon	-	5	-	-	5
14	Blado	-	-	1	6	7
15	Cokro	-	-	3	-	3
16	Kalipancur	-	-	-	2	2
17	Selopajang Barat	-	-	5	1	6
18	Selopajang Timur	-	-	-	3	3
	Jumlah	-	18	22	29	69

Sumber : Puskesmas

Tabel 4.15. Banyaknya Upaya Kesehatan Bersumberdaya Masyarakat (UKBM)
di Kecamatan Blado, 2019

Desa	Poskesdes	Polindes	Posbindu
(1)	(2)	(3)	(4)
1 Gerlang	1	-	1
2 Kalitengah	1	-	1
3 Kembanglangit	1	-	1
4 Gondang	1	-	1
5 Bismo	1	-	1
6 Keteleng	1	-	1
7 Kalisari	1	-	1
8 Besani	1	-	1
9 Wonobodro	1	-	1
10 Bawang	1	-	1
11 Pesantren	1	-	1
12 Kambangan	1	-	1
13 Keputon	1	-	1
14 Blado	-	-	1
15 Cokro	1	-	1
16 Kalipancur	1	-	1
17 Selopajang Barat	1	-	1
18 Selopajang Timur	1	-	1
Jumlah	17	-	18

Sumber : Puskesmas

Tabel 4.16. Jumlah Tenaga Medis dan Non Medis Menurut Fasilitas Kesehatan Puskesmas, 2019

Rincian	Nama Puskesmas	
	Blado I	Blado II
(1)	(2)	(3)
1. Dokter atau Dokter Layanan Primer	2	1
2. Dokter Gigi	-	-
3. Perawat	7	8
4. Bidan	23	11
5. Tenaga Kesehatan Masyarakat	1	1
6. Tenaga Kesehatan Lingkungan	1	1
7. Ahli Teknologi Laboratorium Medik	1	1
8. Tenaga Gizi	1	1
9. Tenaga Kefarmasian	1	-
10. Tenaga Administrasi	13	4
11. Pekarya	-	-
12. Jumlah Kendaraan Puskesmas Keliling	2	2
13. Jumlah Puskesmas Pembantu	2	1

Sumber : Puskesmas Blado I dan II

Tabel 4.17. Jumlah Pengunjung Rawat Jalan Puskesmas Blado I
Menurut Bulan, 2019

Bulan	Mandiri	BPJS	Lainnya	Jumlah
(1)	(2)	(3)	(4)	(5)
1 Januari	589	1 601	11	2 201
2 Februari	639	1 464	13	2 116
3 Maret	667	1 423	13	2 103
4 April	590	1 560	-	2 150
5 Mei	536	1 332	6	1 874
6 Juni	653	1 012	4	1 669
7 Juli	594	1 313	6	1 913
8 Agustus	565	1 093	4	1 662
9 September	446	979	2	1 427
10 Oktober	548	1 180	2	1 730
11 Nopember	473	1 341	2	1 816
12 Desember	478	1 246	4	1 728
Jumlah	6 778	15 544	67	22 389

Sumber : Puskesmas Blado I

Tabel 4.18. Jumlah Pengunjung Rawat Jalan Puskesmas Blado II
Menurut Bulan, 2019

Bulan	Mandiri	BPJS	Lainnya	Jumlah
(1)	(2)	(3)	(4)	(5)
1 Januari	266	390	8	664
2 Februari	288	405	15	708
3 Maret	287	397	11	695
4 April	237	399	15	651
5 Mei	244	384	13	641
6 Juni	228	304	9	541
7 Juli	281	395	11	687
8 Agustus	295	369	16	680
9 September	310	444	10	764
10 Oktober	295	458	6	759
11 Nopember	336	484	7	827
12 Desember	297	419	7	723
Jumlah	3 364	4 848	128	8 340

Sumber : Puskesmas Blado II

Tabel 4.19. Banyaknya Peserta Keluarga Berencana Aktif Menurut Metode Kontrasepsi di Kecamatan Blado, 2019

Desa	Metode Kontrasepsi				
	IUD	MOP	MOW	Implan	Suntik
(1)	(2)	(3)	(4)	(5)	(6)
1 Gerlang	44	2	18	83	70
2 Kalitengah	4	38	25	5	12
3 Kembanglangit	12	37	13	54	23
4 Gondang	17	59	8	77	24
5 Bismo	17	9	11	30	5
6 Keteleng	35	22	6	59	58
7 Kalisari	12	13	25	24	25
8 Besani	44	17	40	71	75
9 Wonobodro	34	1	29	115	158
10 Bawang	12	27	25	60	26
11 Pesantren	11	11	92	29	99
12 Kambangan	51	12	36	192	276
13 Keputon	40	9	54	88	78
14 Blado	92	31	21	245	79
15 Cokro	14	61	6	141	85
16 Kalipancur	17	14	21	101	39
17 Selopajang Barat	19	91	6	127	109
18 Selopajang Timur	5	8	-	36	12
Jumlah	480	462	436	1 537	1 253

Sumber : Balai Penyuluh KB Kecamatan Blado

Lanjutan Tabel 4.19.

Desa	Metode Kontrasepsi			PUS	Persentase
	Pil	Kondom	Jumlah		
(1)	(2)	(3)	(4)	(5)	(6)
1 Gerlang	227	26	470	833	56,42
2 Kalitengah	8	3	95	92	103,26
3 Kembanglangit	53	2	194	254	76,38
4 Gondang	34	2	221	267	82,77
5 Bismo	38	1	111	199	55,78
6 Keteleng	93	18	291	455	63,96
7 Kalisari	77	11	187	295	63,39
8 Besani	74	20	341	508	67,13
9 Wonobodro	127	27	491	766	64,10
10 Bawang	87	11	248	395	62,78
11 Pesantren	57	14	313	354	88,42
12 Kambangan	104	23	694	864	80,32
13 Keputon	78	16	363	458	79,26
14 Blado	61	19	548	883	62,06
15 Cokro	83	9	399	554	72,02
16 Kalipancur	73	12	277	692	40,03
17 Selopajang Barat	86	27	465	403	115,38
18 Selopajang Timur	104	10	175	374	46,79
Jumlah	1 464	251	5 883	8 646	68,04

Sumber : Balai Penyuluh KB Kecamatan Blado

Tabel 4.20. Banyaknya Peserta Keluarga Berencana Baru/Akseptor Baru Menurut Metode Kontrasepsi di Kecamatan Blado, 2019

Desa	Metode Kontrasepsi				
	IUD	MOP	MOW	Implan	Suntik
(1)	(2)	(3)	(4)	(5)	(6)
1 Gerlang	7	-	7	1	335
2 Kalitengah	-	-	-	-	18
3 Kembanglangit	-	-	1	-	30
4 Gondang	1	-	-	-	35
5 Bismo	-	-	-	-	86
6 Keteleng	11	-	2	-	140
7 Kalisari	-	-	-	-	118
8 Besani	7	-	8	5	149
9 Wonobodro	-	-	-	-	259
10 Bawang	-	-	-	-	135
11 Pesantren	1	-	1	2	99
12 Kambangan	4	-	6	4	85
13 Keputon	9	-	3	9	86
14 Blado	30	1	24	16	202
15 Cokro	-	-	5	-	125
16 Kalipancur	4	-	1	-	128
17 Selopajang Barat	19	-	1	3	168
18 Selopajang Timur	-	-	-	4	181
Jumlah	93	1	59	44	2 379

Sumber : Balai Penyuluh KB Kecamatan Blado

Lanjutan Tabel 4.20.

Desa	Metode Kontrasepsi			PUS	Persentase
	Pil	Kondom	Jumlah		
(1)	(2)	(3)	(4)	(5)	(6)
1 Gerlang	7	6	363	833	43,58
2 Kalitengah	2	2	22	92	23,91
3 Kembanglangit	7	10	48	254	18,90
4 Gondang	4	1	41	267	15,36
5 Bismo	3	2	91	199	45,73
6 Keteleng	6	-	159	455	34,95
7 Kalisari	7	2	127	295	43,05
8 Besani	8	5	182	508	35,83
9 Wonobodro	5	-	264	766	34,46
10 Bawang	6	2	143	395	36,20
11 Pesantren	3	2	108	354	30,51
12 Kambangan	14	1	114	864	13,19
13 Keputon	4	2	113	458	24,67
14 Blado	21	8	302	883	34,20
15 Cokro	7	3	140	554	25,27
16 Kalipancur	6	2	141	692	20,38
17 Selopajang Barat	9	3	203	403	50,37
18 Selopajang Timur	3	5	193	374	51,60
Jumlah	122	56	2,754	8,646	31,85

Sumber : Balai Penyuluh KB Kecamatan Blado

Tabel 4.21. Perkembangan Tahapan Keluarga Sejahtera di Kecamatan Blado, 2019

	Desa	Jumlah Keluarga	Tahapan Keluarga Sejahtera		
			Pra Sejahtera	Sejahtera I	Sejahtera II,III,III+
	(1)	(2)	(3)	(4)	(5)
1	Gerlang	1 269	450	409	410
2	Kalitengah	134	44	70	20
3	Kembanglangit	395	167	52	176
4	Gondang	471	222	107	142
5	Bismo	323	166	49	108
6	Keteleng	800	381	323	96
7	Kalisari	444	221	120	103
8	Besani	849	617	143	89
9	Wonobodro	1 395	563	436	396
10	Bawang	645	400	85	160
11	Pesantren	590	272	194	124
12	Kambangan	1 449	814	181	454
13	Keputon	862	409	269	184
14	Blado	1 404	379	143	882
15	Cokro	932	454	268	210
16	Kalipancur	696	394	142	160
17	Selopajang Barat	1 090	168	357	565
18	Selopajang Timur	628	523	69	36
	Jumlah	14 376	6 644	3 417	4 315

Sumber : Balai Penyuluh KB Kecamatan Bandar

Tabel 4.22. Jumlah Sarana Olahraga Menurut Jenisnya di Kecamatan Blado, 2019

	Desa	Sepakbola	Bola voli	Bulu tangkis	Bola basket	Tenis lapangan	Renang
	(1)	(2)	(3)	(4)	(5)	(6)	(7)
1	Gerlang	1	-	1	-	-	-
2	Kalitengah	1	1	-	-	-	-
3	Kembanglangit	1	1	-	-	-	-
4	Gondang	1	1	-	-	-	-
5	Bismo	1	-	-	-	-	-
6	Keteleng	4	2	-	-	-	-
7	Kalisari	1	1	1	-	-	-
8	Besani	2	1	-	-	-	-
9	Wonobodro	2	-	-	-	-	-
10	Bawang	1	1	-	-	-	-
11	Pesantren	1	1	-	-	-	-
12	Kambangan	2	2	1	-	-	-
13	Keputon	2	2	1	-	-	-
14	Blado	4	2	2	-	-	-
15	Cokro	1	2	1	-	-	-
16	Kalipancur	1	1	1	-	-	-
17	Selopajang Barat	5	1	2	-	-	-
18	Selopajang Timur	1	1	-	-	-	-
	Jumlah	32	20	10	-	-	-

Sumber : Laporan Desa

Tabel 4.23. Banyaknya Keluarga Menurut Desa dan Jenis Pengguna Listrik di Kecamatan Blado, 2019

	Desa	Pengguna Listrik			Bukan Pengguna Listrik
		PLN	Non PLN	Jumlah	
	(1)	(2)	(3)	(4)	(5)
1.	Gerlang	1 417	-	1 417	-
2.	Kalitengah	115	-	115	-
3.	Kembanglangit	434	-	434	-
4.	Gondang	459	-	459	-
5.	Bismo	302	-	302	-
6.	Keteleng	737	-	737	-
7.	Kalisari	372	-	372	-
8.	Besani	782	-	782	-
9.	Wonobodro	1 250	-	1 250	-
10.	Bawang	575	-	575	-
11.	Pesantren	552	-	552	-
12.	Kambangan	1 381	-	1 381	-
13.	Keputon	798	-	798	-
14.	Blado	1 297	-	1 297	-
15.	Cokro	1 085	-	1 085	-
16.	Kalipancur	608	-	608	-
17.	Selopajang Barat	1 082	-	1 082	-
18.	Selopajang Timur	658	-	658	-
	Kecamatan Blado	13 904	-	13 904	-

Sumber: BPS, Pendataan Potensi Desa (Podes) 2019

Tabel 4.24. Banyaknya Sarana Kesehatan Menurut Desa dan Jenis Sarana Kesehatan di Kecamatan Blado, 2019

Desa	Rumah Sakit	Rumah Sakit Bersalin	Poliklinik/Balai Pengobatan
(1)	(2)	(3)	(4)
1. Gerlang	-	-	-
2. Kalitengah	-	-	-
3. Kembanglangit	-	-	-
4. Gondang	-	-	-
5. Bismo	-	-	-
6. Keteleng	-	-	2
7. Kalisari	-	-	-
8. Besani	-	-	-
9. Wonobodro	-	-	-
10. Bawang	-	-	-
11. Pesantren	-	-	-
12. Kambangan	-	-	-
13. Keputon	-	-	-
14. Blado	-	-	-
15. Cokro	-	-	-
16. Kalipancur	-	-	-
17. Selopajang Barat	-	-	-
18. Selopajang Timur	-	-	-
Kecamatan Blado	-	-	2

Lanjutan Tabel 4.24.

	Desa	Puskesmas		Apotek
		Rawat Inap	Tanpa Rawat Inap	
	(1)	(5)	(6)	(7)
1.	Gerlang	-	-	-
2.	Kalitengah	-	-	-
3.	Kembanglangit	-	-	-
4.	Gondang	-	-	-
5.	Bismo	-	-	-
6.	Keteleng	-	-	-
7.	Kalisari	-	-	-
8.	Besani	-	-	-
9.	Wonobodro	-	-	-
10.	Bawang	-	-	-
11.	Pesantren	-	-	-
12.	Kambangan	-	1	-
13.	Keputon	-	-	-
14.	Blado	-	1	1
15.	Cokro	-	-	-
16.	Kalipancur	-	-	-
17.	Selopajang Barat	-	-	-
18.	Selopajang Timur	-	-	-
	Kecamatan Blado	-	2	1

Sumber: BPS, Pendataan Potensi Desa (Podes) 2019

Tabel 4.25. Kemudahan Mencapai Sarana Kesehatan Terdekat Bagi Desa yang Tidak ada Sarana Kesehatan Menurut Desa dan Jenis Sarana Kesehatan di Kecamatan Blado, 2019

	Desa	Rumah Sakit	Rumah Sakit Bersalin	Poliklinik/Balai Pengobatan
	(1)	(2)	(3)	(4)
1.	Gerlang	Mudah	Mudah	Mudah
2.	Kalitengah	Mudah	Mudah	Mudah
3.	Kembanglangit	Mudah	Mudah	Mudah
4.	Gondang	Mudah	Mudah	Mudah
5.	Bismo	Mudah	Mudah	Mudah
6.	Keteleng	Mudah	Mudah	-
7.	Kalisari	Mudah	Mudah	Mudah
8.	Besani	Mudah	Mudah	Mudah
9.	Wonobodro	Mudah	Mudah	Mudah
10.	Bawang	Mudah	Mudah	Mudah
11.	Pesantren	Mudah	Mudah	Mudah
12.	Kambangan	Mudah	Mudah	Mudah
13.	Keputon	Mudah	Mudah	Mudah
14.	Blado	Mudah	Mudah	Mudah
15.	Cokro	Mudah	Mudah	Mudah
16.	Kalipancur	Mudah	Mudah	Mudah
17.	Selopajang Barat	Mudah	Mudah	Mudah
18.	Selopajang Timur	Mudah	Mudah	Mudah

Lanjutan Tabel 4.25.

	Desa	Puskesmas		Apotek
		Rawat Inap	Tanpa Rawat Inap	
	(1)	(5)	(6)	(7)
1.	Gerlang	Mudah	Mudah	Mudah
2.	Kalitengah	Mudah	Mudah	Mudah
3.	Kembanglangit	Mudah	Mudah	Mudah
4.	Gondang	Mudah	Mudah	Mudah
5.	Bismo	Mudah	Mudah	Mudah
6.	Keteleng	Mudah	Mudah	Mudah
7.	Kalisari	Mudah	Sangat mudah	Sangat mudah
8.	Besani	Mudah	Mudah	Mudah
9.	Wonobodro	Mudah	Mudah	Mudah
10.	Bawang	Mudah	Mudah	Mudah
11.	Pesantren	Mudah	Mudah	Mudah
12.	Kambangan	Mudah	-	Mudah
13.	Keputon	Mudah	Mudah	Mudah
14.	Blado	Sangat mudah	-	-
15.	Cokro	Mudah	Mudah	Mudah
16.	Kalipancur	Mudah	Mudah	Mudah
17.	Selopajang Barat	Mudah	Mudah	Mudah
18.	Selopajang Timur	Mudah	Mudah	Mudah

Sumber: BPS, Pendataan Potensi Desa (Podes) 2019

Tabel 4.26. Banyaknya Warga Penderita Gizi Buruk Menurut Desa di Kecamatan Blado, 2017 dan 2018

Desa	2017	2018
(1)	(2)	(3)
1. Gerlang	-	-
2. Kalitengah	-	-
3. Kembanglangit	-	-
4. Gondang	-	-
5. Bismo	-	-
6. Keteleng	-	-
7. Kalisari	1	-
8. Besani	-	-
9. Wonobodro	-	-
10. Bawang	-	-
11. Pesantren	-	-
12. Kambangan	-	-
13. Keputon	-	-
14. Blado	-	-
15. Cokro	3	-
16. Kalipancur	-	-
17. Selopajang Barat	-	-
18. Selopajang Timur	-	-
Kecamatan Blado	4	-

Sumber: BPS, Pendataan Potensi Desa (Podes) 2018 dan 2019

Tabel 4.27. Banyaknya Kejadian Bencana Alam Menurut Desa dan Jenis Bencana Alam di Kecamatan Blado, 2018

Desa	Tanah Longsor	Banjir	Banjir Bandang	Gempa Bumi
(1)	(2)	(3)	(4)	(5)
1. Gerlang	-	-	-	-
2. Kalitengah	-	-	-	-
3. Kembanglangit	-	-	-	-
4. Gondang	-	-	-	-
5. Bismo	-	-	-	-
6. Keteleng	-	-	-	-
7. Kalisari	-	-	-	-
8. Besani	-	-	-	-
9. Wonobodro	-	-	-	-
10. Bawang	-	-	-	-
11. Pesantren	-	-	-	-
12. Kambangan	-	-	-	-
13. Keputon	-	-	-	-
14. Blado	-	-	-	-
15. Cokro	-	-	-	-
16. Kalipancur	-	-	-	-
17. Selopajang Barat	-	-	-	-
18. Selopajang Timur	-	-	-	-
Kecamatan Blado	-	-	-	-

Lanjutan Tabel 4.27.

Desa	Tsunami	Gelombang Pasang Laut	Angin Puyuh/ Puting Beliung/ Topan
(1)	(6)	(7)	(8)
1. Gerlang	-	-	-
2. Kalitengah	-	-	-
3. Kembanglangit	-	-	-
4. Gondang	-	-	-
5. Bismo	-	-	-
6. Keteleng	-	-	-
7. Kalisari	-	-	-
8. Besani	-	-	-
9. Wonobodro	-	-	-
10. Bawang	-	-	-
11. Pesantren	-	-	-
12. Kambangan	-	-	-
13. Keputon	-	-	-
14. Blado	-	-	-
15. Cokro	-	-	-
16. Kalipancur	-	-	-
17. Selopajang Barat	-	-	-
18. Selopajang Timur	-	-	-
Kecamatan Blado	-	-	-

Lanjutan Tabel 4.27.

Desa	Gunung Meletus	Kebakaran Hutan dan Lahan	Kekeringan
(1)	(9)	(10)	(11)
1. Gerlang	-	-	-
2. Kalitengah	-	-	-
3. Kembanglangit	-	-	-
4. Gondang	-	-	-
5. Bismo	-	-	-
6. Keteleng	-	-	-
7. Kalisari	-	-	-
8. Besani	-	-	-
9. Wonobodro	-	-	-
10. Bawang	-	-	-
11. Pesantren	-	-	-
12. Kambangan	-	-	-
13. Keputon	-	-	-
14. Blado	-	-	-
15. Cokro	-	-	-
16. Kalipancur	-	-	-
17. Selopajang Barat	-	-	-
18. Selopajang Timur	-	-	-
Kecamatan Blado	-	-	-

Sumber: BPS, Pendataan Potensi Desa (Podes) 2019

Tabel 4.28. Banyaknya Korban Jiwa Akibat Bencana Alam Menurut Desa dan Jenis Bencana Alam di Kecamatan Blado, 2018

Desa	Tanah Longsor	Banjir	Banjir Bandang	Gempa Bumi
(1)	(2)	(3)	(4)	(5)
1. Gerlang	-	-	-	-
2. Kalitengah	-	-	-	-
3. Kembanglangit	-	-	-	-
4. Gondang	-	-	-	-
5. Bismo	-	-	-	-
6. Keteleng	-	-	-	-
7. Kalisari	-	-	-	-
8. Besani	-	-	-	-
9. Wonobodro	-	-	-	-
10. Bawang	-	-	-	-
11. Pesantren	-	-	-	-
12. Kambangan	-	-	-	-
13. Keputon	-	-	-	-
14. Blado	-	-	-	-
15. Cokro	-	-	-	-
16. Kalipancur	-	-	-	-
17. Selopajang Barat	-	-	-	-
18. Selopajang Timur	-	-	-	-
Kecamatan Blado	-	-	-	-

Lanjutan Tabel 4.28.

Desa	Tsunami	Gelombang Pasang Laut	Angin Puyuh/ Puting Beliung/ Topan
(1)	(6)	(7)	(8)
1. Gerlang	-	-	-
2. Kalitengah	-	-	-
3. Kembanglangit	-	-	-
4. Gondang	-	-	-
5. Bismo	-	-	-
6. Keteleng	-	-	-
7. Kalisari	-	-	-
8. Besani	-	-	-
9. Wonobodro	-	-	-
10. Bawang	-	-	-
11. Pesantren	-	-	-
12. Kambangan	-	-	-
13. Keputon	-	-	-
14. Blado	-	-	-
15. Cokro	-	-	-
16. Kalipancur	-	-	-
17. Selopajang Barat	-	-	-
18. Selopajang Timur	-	-	-
Kecamatan Blado	-	-	-

Lanjutan Tabel 4.28.

Desa	Gunung Meletus	Kebakaran Hutan dan Lahan	Kekeringan
(1)	(9)	(10)	(11)
1. Gerlang	-	-	-
2. Kalitengah	-	-	-
3. Kembanglangit	-	-	-
4. Gondang	-	-	-
5. Bismo	-	-	-
6. Keteleng	-	-	-
7. Kalisari	-	-	-
8. Besani	-	-	-
9. Wonobodro	-	-	-
10. Bawang	-	-	-
11. Pesantren	-	-	-
12. Kambangan	-	-	-
13. Keputon	-	-	-
14. Blado	-	-	-
15. Cokro	-	-	-
16. Kalipancur	-	-	-
17. Selopajang Barat	-	-	-
18. Selopajang Timur	-	-	-
Kecamatan Blado	-	-	-

Tabel 4.29. Keberadaan Fasilitas/Upaya Antisipasi/Mitigasi Bencana Alam Menurut Desa di Kecamatan Blado, 2019

Desa	Sistem Peringatan Dini Bencana Alam	Sistem Peringatan Dini Khusus Tsunami	Perlengkapan Keselamatan
(1)	(2)	(3)	(4)
1. Gerlang	Ada	Bukan Potensi Tsunami	Tidak Ada
2. Kalitengah	Tidak ada	Tidak Ada	Tidak Ada
3. Kembanglangit	Tidak ada	Tidak Ada	Tidak Ada
4. Gondang	Tidak ada	Tidak Ada	Tidak Ada
5. Bismo	Tidak ada	Tidak Ada	Tidak Ada
6. Keteleng	Tidak ada	Tidak Ada	Tidak Ada
7. Kalisari	Tidak ada	Tidak Ada	Tidak Ada
8. Besani	Tidak ada	Tidak Ada	Tidak Ada
9. Wonobodro	Tidak ada	Tidak Ada	Tidak Ada
10. Bawang	Tidak ada	Tidak Ada	Tidak Ada
11. Pesantren	Tidak ada	Tidak Ada	Tidak Ada
12. Kambangan	Tidak ada	Tidak Ada	Tidak Ada
13. Keputon	Tidak ada	Tidak Ada	Tidak Ada
14. Blado	Tidak ada	Tidak Ada	Tidak Ada
15. Cokro	Tidak ada	Tidak Ada	Tidak Ada
16. Kalipancur	Tidak ada	Tidak Ada	Tidak Ada
17. Selopajang Barat	Tidak ada	Tidak Ada	Tidak Ada
18. Selopajang Timur	Tidak ada	Tidak Ada	Tidak Ada

Lanjutan Tabel 4.29.

	Desa	Rambu-rambu dan Jalur Evakuasi Bencana	Pembuatan, Perawatan, atau Normalisasi: Sungai, Kanal, Tanggul, Parit, Drainase, Waduk, Pantai, dll
	(1)	(5)	(6)
1.	Gerlang	Ada	Tidak ada
2.	Kalitengah	Tidak ada	Tidak ada
3.	Kembanglangit	Tidak ada	Tidak ada
4.	Gondang	Tidak ada	Tidak ada
5.	Bismo	Tidak ada	Ada
6.	Keteleng	Tidak ada	Tidak ada
7.	Kalisari	Tidak ada	Ada
8.	Besani	Tidak ada	Ada
9.	Wonobodro	Tidak ada	Ada
10.	Bawang	Tidak ada	Tidak ada
11.	Pesantren	Tidak ada	Tidak ada
12.	Kambangan	Tidak ada	Tidak ada
13.	Keputon	Tidak ada	Tidak ada
14.	Blado	Tidak ada	Ada
15.	Cokro	Tidak ada	Ada
16.	Kalipancur	Tidak ada	Ada
17.	Selopajang Barat	Tidak ada	Ada
18.	Selopajang Timur	Tidak ada	Ada

Sumber: BPS, Pendataan Potensi Desa (Podes) 2019

Tabel 4.30. Banyaknya Sarana dan Prasarana Ekonomi Menurut Desa dan Jenisnya di Kecamatan Blado, 2019

Desa	Kelompok Pertokoan	Pasar dengan Bangunan Permanen	Pasar dengan Bangunan Semi Permanen	Pasar Tanpa Bangunan
(1)	(2)	(3)	(4)	(5)
1. Gerlang	-	-	-	-
2. Kalitengah	-	-	-	-
3. Kembanglangit	-	-	-	-
4. Gondang	-	-	-	-
5. Bismo	-	-	-	-
6. Keteleng	1	1	-	1
7. Kalisari	-	-	-	-
8. Besani	-	-	-	-
9. Wonobodro	-	-	-	-
10. Bawang	-	-	-	-
11. Pesantren	-	-	-	-
12. Kambangan	-	-	1	-
13. Keputon	-	-	-	-
14. Blado	1	1	1	-
15. Cokro	-	-	-	-
16. Kalipancur	-	-	-	-
17. Selopajang Barat	-	-	-	-
18. Selopajang Timur	-	-	-	-
Kecamatan Blado	2	2	2	1

Lanjutan Tabel 4.30.

Desa	Minimarket/ Swalayan ¹	Restoran/ Rumah Makan	Warung/Kedai
(1)	(6)	(7)	(8)
1. Gerlang	-	-	4
2. Kalitengah	-	-	2
3. Kembanglangit	-	-	8
4. Gondang	-	-	3
5. Bismo	-	-	4
6. Keteleng	-	-	52
7. Kalisari	-	-	3
8. Besani	-	-	-
9. Wonobodro	-	1	7
10. Bawang	-	-	1
11. Pesantren	-	-	5
12. Kambangan	-	-	5
13. Keputon	-	-	1
14. Blado	1	-	21
15. Cokro	-	-	5
16. Kalipancur	-	-	4
17. Selopajang Barat	-	-	3
18. Selopajang Timur	-	-	4
Kecamatan Blado	1	1	132

Lanjutan Tabel 4.30.

	Desa	Hotel	Penginapan	Toko/Warung Kelontong
	(1)	(9)	(10)	(11)
1.	Gerlang	-	-	28
2.	Kalitengah	-	-	5
3.	Kembanglangit	-	-	12
4.	Gondang	-	-	17
5.	Bismo	-	-	20
6.	Keteleng	-	1	35
7.	Kalisari	2	-	21
8.	Besani	-	-	35
9.	Wonobodro	-	-	50
10.	Bawang	-	-	30
11.	Pesantren	-	-	21
12.	Kambangan	-	-	72
13.	Keputon	-	-	13
14.	Blado	-	-	84
15.	Cokro	-	-	25
16.	Kalipancur	-	-	12
17.	Selopajang Barat	-	-	67
18.	Selopajang Timur	-	-	15
	Kecamatan Blado	2	1	562

Tabel 4.31. Banyaknya Sarana Lembaga Keuangan Yang Beroperasi Menurut Desa dan Jenisnya di Kecamatan Blado, 2019

Desa	Bank Umum Pemerintah	Bank Umum Swasta	Bank Perkreditan Rakyat
(1)	(2)	(3)	(4)
1. Gerlang	-	-	-
2. Kalitengah	-	-	-
3. Kembanglangit	-	-	-
4. Gondang	-	-	-
5. Bismo	-	-	-
6. Keteleng	-	-	-
7. Kalisari	-	-	-
8. Besani	-	-	-
9. Wonobodro	-	-	-
10. Bawang	-	-	-
11. Pesantren	-	-	-
12. Kambangan	-	-	-
13. Keputon	-	-	-
14. Blado	2	-	-
15. Cokro	-	-	-
16. Kalipancur	-	-	-
17. Selopajang Barat	-	-	-
18. Selopajang Timur	-	-	-
Kecamatan Blado	2	-	-

Tabel 4.32. Banyaknya Koperasi yang Masih Aktif Menurut Desa dan Jenis Koperasi di Kecamatan Blado, 2019

Desa	Koperasi Unit Desa (KUD)	Koperasi Industri Kecil dan Kerajinan Rakyat (Kopinkra)	Koperasi Simpan Pinjam (Kospin)	Koperasi Lainnya
(1)	(2)	(3)	(4)	(5)
1. Gerlang	-	-	-	-
2. Kalitengah	-	-	-	-
3. Kembanglangit	-	-	-	1
4. Gondang	-	-	-	-
5. Bismo	-	-	-	-
6. Keteleng	-	-	-	-
7. Kalisari	-	-	-	-
8. Besani	-	-	-	-
9. Wonobodro	-	-	-	-
10. Bawang	-	-	-	-
11. Pesantren	-	-	-	-
12. Kambangan	-	-	-	-
13. Keputon	-	-	-	-
14. Blado	1	-	2	-
15. Cokro	-	-	1	-
16. Kalipancur	-	-	-	1
17. Selopajang Barat	-	-	-	-
18. Selopajang Timur	-	-	-	-
Kecamatan Blado	1	-	3	2

Sumber: BPS, Pendataan Potensi Desa (Podes) 2019

Tabel 4.33. Banyaknya Embung Desa Menurut Desa di Kecamatan Blado, 2018 dan 2019

Desa	2018	2019
(1)	(2)	(3)
1. Gerlang	-	2
2. Kalitengah	-	-
3. Kembanglangit	-	-
4. Gondang	-	-
5. Bismo	-	-
6. Keteleng	-	-
7. Kalisari	-	-
8. Besani	-	-
9. Wonobodro	-	-
10. Bawang	-	-
11. Pesantren	1	-
12. Kambangan	2	-
13. Keputon	1	-
14. Blado	1	-
15. Cokro	-	-
16. Kalipancur	-	-
17. Selopajang Barat	-	-
18. Selopajang Timur	-	-
Kecamatan Blado	5	2

Sumber: BPS, Pendataan Potensi Desa (Podes) 2018 dan 2019

Tabel 4.34. Jumlah Menara dan Operator Layanan Komunikasi Telepon Seluler Serta Kondisi Sinyal Telepon Seluler Menurut Desa di Kecamatan Blado, 2019

Desa	Jumlah Menara Telepon Seluler (BTS)	Jumlah Operator Layanan Komunikasi Telepon Seluler Yang Menjangkau di Desa	Kondisi Sinyal Telepon Seluler di Sebagian Besar Wilayah Desa
(1)	(2)	(3)	(4)
1. Gerlang	1	2	Kuat
2. Kalitengah	-	2	Lemah
3. Kembanglangit	-	4	Kuat
4. Gondang	-	2	Kuat
5. Bismo	-	2	Sangat kuat
6. Keteleng	1	4	Kuat
7. Kalisari	-	2	Sangat kuat
8. Besani	-	2	Sangat kuat
9. Wonobodro	-	4	Sangat kuat
10. Bawang	-	5	Sangat kuat
11. Pesantren	-	4	Kuat
12. Kambangan	4	5	Sangat kuat
13. Keputon	-	4	Sangat kuat
14. Blado	3	4	Sangat kuat
15. Cokro	-	2	Kuat
16. Kalipancur	-	2	Sangat kuat
17. Selopajang Barat	-	2	Kuat
18. Selopajang Timur	-	2	Kuat
Kecamatan Blado	9		

Sumber: BPS, Pendataan Potensi Desa (Podes) 2019

Tabel 4.35. Sarana Transportasi Antar Desa Menurut Desa di Kecamatan Blado, 2019

	Desa	Jenis Transportasi	Keberadaan Angkutan Umum
	(1)	(2)	(3)
1.	Gerlang	Darat	Ada, tanpa trayek tetap
2.	Kalitengah	Darat	Ada, dengan trayek tetap
3.	Kembanglangit	Darat	Ada, dengan trayek tetap
4.	Gondang	Darat	Ada, dengan trayek tetap
5.	Bismo	Darat	Ada, tanpa trayek tetap
6.	Keteleng	Darat	Tidak ada angkutan umum
7.	Kalisari	Darat	Tidak ada angkutan umum
8.	Besani	Darat	Ada, tanpa trayek tetap
9.	Wonobodro	Darat	Ada, dengan trayek tetap
10.	Bawang	Darat	Tidak ada angkutan umum
11.	Pesantren	Darat	Ada, tanpa trayek tetap
12.	Kambangan	Darat	Ada, tanpa trayek tetap
13.	Keputon	Darat	Ada, dengan trayek tetap
14.	Blado	Darat	Ada, tanpa trayek tetap
15.	Cokro	Darat	Ada, dengan trayek tetap
16.	Kalipancur	Darat	Ada, dengan trayek tetap
17.	Selopajang Barat	Darat	Tidak ada angkutan umum
18.	Selopajang Timur	Darat	Ada, tanpa trayek tetap

Sumber: BPS, Pendataan Potensi Desa (Podes) 2019

Tabel 4.36. Kondisi Jalan Darat Antar Desa Menurut Desa di Kecamatan Blado, 2019

	Desa	Jenis Permukaan Jalan	Dapat Dilalui Kendaraan Bermotor Roda 4 atau Lebih
	(1)	(2)	(3)
1.	Gerlang	Aspal/Beton	Sepanjang tahun
2.	Kalitengah	Aspal/Beton	Sepanjang tahun
3.	Kembanglangit	Aspal/Beton	Sepanjang tahun
4.	Gondang	Aspal/Beton	Sepanjang tahun
5.	Bismo	Aspal/Beton	Sepanjang tahun
6.	Keteleng	Aspal/Beton	Sepanjang tahun
7.	Kalisari	Aspal/Beton	Sepanjang tahun
8.	Besani	Aspal/Beton	Sepanjang tahun
9.	Wonobodro	Aspal/Beton	Sepanjang tahun
10.	Bawang	Aspal/Beton	Sepanjang tahun
11.	Pesantren	Aspal/Beton	Sepanjang tahun
12.	Kambangan	Aspal/Beton	Sepanjang tahun
13.	Keputon	Aspal/Beton	Sepanjang tahun
14.	Blado	Aspal/Beton	Sepanjang tahun
15.	Cokro	Aspal/Beton	Sepanjang tahun
16.	Kalipancur	Aspal/Beton	Sepanjang tahun
17.	Selopajang Barat	Aspal/Beton	Sepanjang tahun
18.	Selopajang Timur	Aspal/Beton	Sepanjang tahun

Sumber: BPS, Pendataan Potensi Desa (Podes) 2019

Tabel 4.37. Keberadaan Kantor Pos/Pos Pembantu/Rumah Pos dan Perusahaan/Agen Jasa Ekspedisi Swasta Menurut Desa di Kecamatan Blado, 2019

Desa	Kantor Pos/Pos Pembantu/Rumah Pos	Perusahaan/Agen Jasa Ekspedisi Swasta
(1)	(2)	(3)
1. Gerlang	Tidak ada	Tidak ada
2. Kalitengah	Tidak ada	Tidak ada
3. Kembanglangit	Tidak ada	Tidak ada
4. Gondang	Tidak ada	Tidak ada
5. Bismo	Tidak ada	Tidak ada
6. Keteleng	Tidak ada	Tidak ada
7. Kalisari	Tidak ada	Tidak ada
8. Besani	Tidak ada	Tidak ada
9. Wonobodro	Tidak ada	Tidak ada
10. Bawang	Tidak ada	Tidak ada
11. Pesantren	Tidak ada	Tidak ada
12. Kambangan	Tidak ada	Tidak ada
13. Keputon	Tidak ada	Tidak ada
14. Blado	Beroperasi	Beroperasi
15. Cokro	Tidak ada	Tidak ada
16. Kalipancur	Tidak ada	Tidak ada
17. Selopajang Barat	Tidak ada	Tidak ada
18. Selopajang Timur	Tidak ada	Tidak ada

Sumber: BPS, Pendataan Potensi Desa (Podes) 2019

BAB 5

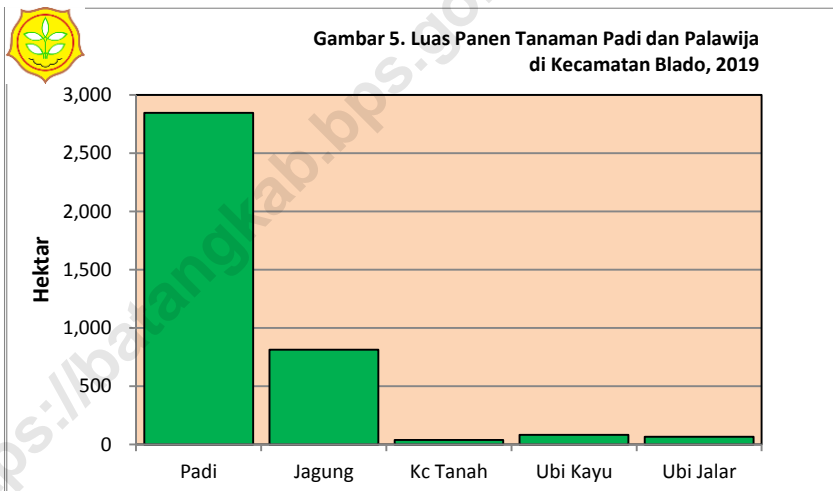
PERTANIAN



Kecamatan Dalam Angka 2020

BAB V PERTANIAN

Pertanian dalam arti luas adalah semua yang mencakup kegiatan pertanian (tanaman pangan dan hortikultura), perkebunan, kehutanan, dan peternakan, perikanan. Dalam upaya peningkatan produktivitas tanaman pertanian, maka pemerintah daerah melakukan intensifikasi pertanian. Luas tanaman padi untuk musim tanam 2019 terbanyak pada bulan Januari sebesar 2283,30 Ha, tanaman jagung terbanyak pada bulan Agustus sebesar 150,2 Ha, tanaman kacang tanah terbanyak pada bulan Agustus sebesar 22,50 Ha, tanaman ubi kayu/singkong terbanyak pada bulan Maret sebesar 11,80 Ha, tanaman ubi jalar/ketela rambat terbanyak pada bulan Mei sebesar 11,80 Ha.



Tabel 5.1. Laporan Luas Tanaman Padi
di Kecamatan Blado, 2019

Bulan	Luas Areal (Ha)				
	Tanaman Awal Bulan Yang Lalu	Panen	Tanam	Puso/ Rusak	Tanaman Akhir Bulan
(1)	(2)	(3)	(4)	(5)	(6)
1 Januari	759,00	243,20	283,30	-	800,00
2 Pebruari	800,00	205,10	268,60	-	865,00
3 Maret	865,00	293,10	224,70	-	795,00
4 April	795,00	283,30	175,80	-	685,00
5 Mei	685,00	268,60	244,20	-	660,00
6 Juni	660,00	224,70	173,90	-	608,00
7 Juli	608,00	175,80	271,60	-	706,00
8 Agustus	706,00	244,20	249,10	-	711,00
9 September	711,00	173,90	214,90	-	753,00
10 Oktober	753,00	271,60	224,70	-	705,00
11 Nopember	705,00	249,10	171,00	-	625,00
12 Desember	625,00	214,90	205,10	-	615,00
Jumlah	2019	2 847,50	2 706,90	-	
	2018	2 041,70	2 409,90	-	

Sumber : Dispaperta kabupaten Batang, Hasil Olah SP2019

Tabel 5.2. Laporan Luas Tanaman Palawija Jagung
di Kecamatan Blado, 2019

Bulan	Luas Areal (Ha)				
	Tanaman Awal Bulan Yang Lalu	Panen	Tanam	Puso/ Rusak	Tanaman Akhir Bulan
(1)	(2)	(3)	(4)	(5)	(6)
1 Januari	150,00	65,50	38,20	-	122,00
2 Pebruari	122,00	63,60	16,70	-	74,00
3 Maret	74,00	49,80	9,90	-	27,00
4 April	27,00	18,70	82,20	-	92,00
5 Mei	92,00	2,00	87,00	-	179,00
6 Juni	179,00	9,90	95,90	-	267,00
7 Juli	267,00	78,30	135,10	-	321,00
8 Agustus	321,00	87,00	150,20	-	384,00
9 September	384,00	95,90	56,80	-	344,00
10 Oktober	344,00	135,10	59,70	-	267,00
11 Nopember	267,00	150,20	48,90	-	165,00
12 Desember	165,00	56,80	45,10	-	153,00
Jumlah	2019	812,80	825,70	-	
	2018	714,80	717,70	-	

Sumber : Dispaperta kabupaten Batang, Hasil Olah SP2019

Tabel 5.3. Laporan Luas Tanaman Palawija Kacang Tanah di Kecamatan Blado, 2019

Bulan	Luas Areal (Ha)				
	Tanaman Awal Bulan Yang Lalu	Panen	Tanam	Puso/Rusak	Tanaman Akhir Bulan
(1)	(2)	(3)	(4)	(5)	(6)
1 Januari	-	-	-	-	-
2 Pebruari	-	-	-	-	-
3 Maret	-	-	-	-	-
4 April	-	-	-	-	-
5 Mei	-	-	-	-	-
6 Juni	-	-	-	-	-
7 Juli	-	-	4,90	-	5,00
8 Agustus	5,00	-	22,50	-	28,00
9 September	28,00	-	11,70	-	40,00
10 Oktober	40,00	4,90	2,00	-	37,00
11 Nopember	37,00	22,50	2,00	-	16,00
12 Desember	16,00	11,70	-	-	4,00
Jumlah	2019	39,10	43,10	-	
	2018	-	-	-	

Sumber : Dispaperta kabupaten Batang, Hasil Olah SP2019

Tabel 5.4. Laporan Luas Tanaman Palawija Ubikayu/Singkong di Kecamatan Blado, 2019

Bulan	Luas Areal (Ha)				
	Tanaman Awal Bulan Yang Lalu	Panen	Tanam	Puso/Rusak	Tanaman Akhir Bulan
(1)	(2)	(3)	(4)	(5)	(6)
1 Januari	77,00	7,90	5,00	-	74,00
2 Pebruari	74,00	7,90	4,90	-	71,00
3 Maret	71,00	5,90	11,80	-	77,00
4 April	77,00	3,00	6,90	-	81,00
5 Mei	81,00	12,00	6,90	-	76,00
6 Juni	76,00	7,90	9,80	-	78,00
7 Juli	78,00	3,00	9,90	-	85,00
8 Agustus	85,00	5,00	6,00	-	86,00
9 September	86,00	4,90	5,90	-	87,00
10 Oktober	87,00	11,80	7,90	-	83,00
11 Nopember	83,00	6,90	6,90	-	83,00
12 Desember	83,00	6,90	8,90	-	85,00
Jumlah	2019	83,10	90,80	-	
	2018	103,50	78,30	-	

Sumber : Dispaperta kabupaten Batang, Hasil Olah SP2019

Tabel 5.5. Laporan Luas Tanaman Palawija Ubi Jalar/Ketela Rambat di Kecamatan Blado, 2019

Bulan	Luas Areal (Ha)				
	Tanaman Awal Bulan Yang Lalu	Panen	Tanam	Puso/Rusak	Tanaman Akhir Bulan
(1)	(2)	(3)	(4)	(5)	(6)
1 Januari	11,00	2,90	1,00	-	9,00
2 Pebruari	9,00	4,90	4,00	-	8,00
3 Maret	8,00	3,90	6,90	-	11,00
4 April	11,00	2,00	8,80	-	18,00
5 Mei	18,00	3,00	11,80	-	27,00
6 Juni	27,00	4,00	8,80	-	32,00
7 Juli	32,00	6,90	10,80	-	36,00
8 Agustus	36,00	8,80	2,90	-	30,00
9 September	30,00	10,80	4,90	-	24,00
10 Oktober	24,00	8,80	3,90	-	19,00
11 Nopember	19,00	6,80	10,90	-	23,00
12 Desember	23,00	2,90	2,90	-	23,00
Jumlah	2019	65,70	77,60	-	
	2018	34,10	43,90	14,00	

Sumber : Dispaperta kabupaten Batang, Hasil Olah SP2019

BAB 6

PEREKONOMIAN DAN KEUANGAN

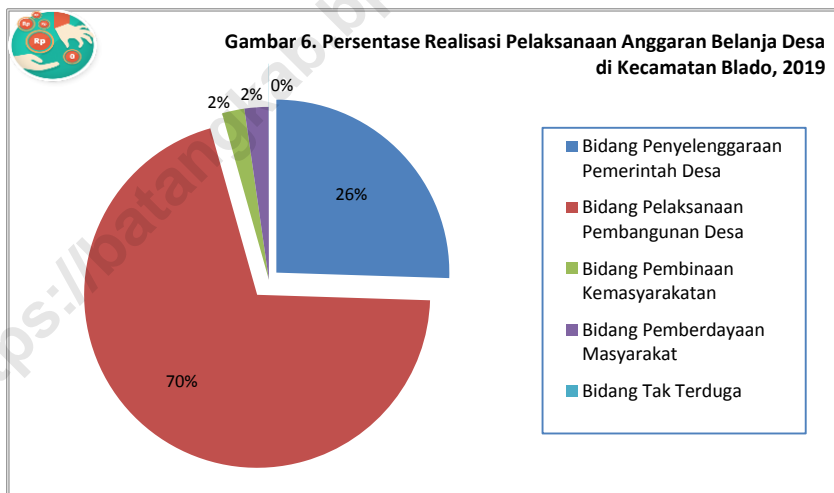


Kecamatan Dalam Angka 2020

BAB VI TRANSPORTASI DAN KEUANGAN

Di bidang perekonomian, Kecamatan Blado walau tidak semua desa memiliki pasar desa yang dapat memenuhi kebutuhan masyarakat, tetapi banyak terdapat warung/toko/kios yang juga sebagai sarana lapangan usaha penduduknya. Selain itu juga ada sarana perekonomian lainnya seperti, KUD, Bank/BKK dan lainnya.

Di bidang keuangan besarnya penerimaan Alokasi Dana Desa (ADD) pada tahun 2019 sebesar 6,38 Milyar Rupiah dan penerimaan Dana Desa (DD) sebesar 15,13 Milyar Rupiah. Realisasi PBB pada tahun 2019 di Kecamatan Blado mencapai 1,052 Milyar Rupiah.



Tabel 6.1. Jumlah Sarana Ekonomi di Kecamatan Blado, 2019

Desa	Sarana Ekonomi				
	Pasar Umum	KUD	Bank / BKK	ATM	Hotel/Penginapan
(1)	(2)	(3)	(4)	(5)	(2)
1 Gerlang	-	-	-	-	-
2 Kalitengah	-	-	-	-	-
3 Kembanglangit	-	-	-	-	-
4 Gondang	-	-	-	-	-
5 Bismo	-	-	-	-	-
6 Keteleng	1	-	-	1	1
7 Kalisari	-	-	-	-	2
8 Besani	-	-	-	-	-
9 Wonobodro	-	-	-	-	-
10 Bawang	-	-	-	-	-
11 Pesantren	-	-	-	-	-
12 Kambangan	1	-	-	-	-
13 Keputon	-	-	-	-	-
14 Blado	1	1	3	1	-
15 Cokro	-	-	-	-	-
16 Kalipancur	-	-	-	-	-
17 Selopajang Barat	-	-	-	-	-
18 Selopajang Timur	-	-	-	-	-
Jumlah	3	1	3	2	3

Sumber : Laporan Desa

Tabel 6.2. Realisasi Dana Desa, Alokasi Dana Desa, Bagi Hasil Pajak dan Retribusi Daerah di Kecamatan Blado, 2019 (Rupiah)

Desa	Dana Desa	Alokasi Dana Desa	Bagi Hasil Pajak dan Retribusi Daerah
(1)	(2)	(3)	(4)
1 Gerlang	917 076 000	413 511 000	35 325 000
2 Kalitengah	776 581 000	262 409 000	23 296 000
3 Kembanglangit	787 991 000	291 135 800	25 266 000
4 Gondang	793 652 000	339 860 900	25 737 000
5 Bismo	761 786 000	290 374 200	25 437 000
6 Keteleng	812 382 000	364 957 500	26 301 000
7 Kalisari	763 848 000	313 002 300	29 564 000
8 Besani	952 240 000	413 503 200	28 199 000
9 Wonobodro	1 144 418 000	395 638 600	36 054 000
10 Bawang	769 316 000	343 476 400	32 076 000
11 Pesantren	1 081 696 000	319 977 700	29 123 000
12 Kambangan	828 691 000	418 716 100	37 251 000
13 Keputon	818 019 000	384 828 900	31 950 000
14 Blado	785 426 000	393 194 000	25 103 000
15 Cokro	780 253 000	350 372 100	42 035 000
16 Selopajang Barat	795 797 000	393 271 400	32 033 000
17 Kalipancur	783 860 000	327 737 800	30 256 000
18 Selopajang Timur	783 172 000	364 670 500	30 742 000
Jumlah	15 136 204 000	6 380 637 400	545 748 000

Sumber : Dispermades Kabupaten Batang

Tabel 6.3. Realisasi Pelaksanaan Anggaran Pendapatan Desa di Kecamatan Blado, 2019 (Rupiah)

Desa	Pendapatan Asli Desa	Pendapatan Transfer	Pendapatan Lain-Lain	Jumlah Pendapatan
(1)	(2)	(3)	(4)	(5)
1 Gerlang	54 000 000	2 254 759 103	-	2 308 759 103
2 Kalitengah	-	1 233 054 529	-	1 233 054 529
3 Kembanglangit	-	1 974 392 800	654 937	1 975 047 737
4 Gondang	3 000 000	1 263 096 900	5 054 000	1 271 150 900
5 Bismo	-	1 181 444 200	5 169 273	1 186 613 473
6 Keteleng	77 400 000	1 722 487 500	1 327 759	1 801 215 259
7 Kalisari	5 000 000	1 230 961 026	396 624	1 236 357 650
8 Besani	39 000 000	1 497 789 200	5 630 000	1 542 419 200
9 Wonobodro	20 000 000	2 030 575 417	18 387 438	2 068 962 855
10 Bawang	20 054 000	1 848 715 400	57 645 000	1 926 414 400
11 Pesantren	15 000 000	1 884 643 700	-	1 899 643 700
12 Kambangan	-	1 946 883 509	9 891 424	1 956 774 933
13 Keputon	-	1 747 963 780	14 169 076	1 762 132 856
14 Blado	107 000 000	1 503 795 600	314 473	1 611 110 073
15 Cokro	45 000 000	1 950 839 506	18 074 000	2 013 913 506
16 Selopajang Barat	-	1 359 148 400	5 000 000	1 364 148 400
17 Kalipancur	1 500 000	1 371 151 600	5 419 300	1 378 070 900
18 Selopajang Timur	9 000 000	1 294 769 682	5 000 000	1 308 769 682
Jumlah	395 954 000	29 296 471 852	152 133 304	29 844 559 156

Sumber : Dispermades Kabupaten Batang

Tabel 6.4. Realisasi Pelaksanaan Anggaran Belanja Desa di Kecamatan Blado, 2019 (Rupiah)

Desa	Bidang Penyelenggaraan Pemerintah Desa	Bidang Pelaksanaan Pembangunan Desa	Bidang Pembinaan Kemasyarakatan
(1)	(2)	(3)	(4)
1 Gerlang	445 170 500	1 746 501 200	18 325 603
2 Kalitengah	272 890 500	870 631 000	40 696 000
3 Kembanglangit	343 235 800	1 582 998 000	21 766 000
4 Gondang	383 031 341	823 652 000	25 000 000
5 Bismo	344 868 000	798 906 400	12 708 500
6 Keteleng	491 145 000	1 005 014 200	26 891 000
7 Kalisari	354 575 650	803 384 000	47 000 000
8 Besani	516 303 335	987 870 000	28 134 000
9 Wonobodro	449 499 042	1 554 383 500	15 013 000
10 Bawang	416 844 058	1 456 961 000	29 076 000
11 Pesantren	382 042 350	1 494 696 000	34 123 000
12 Kambangan	409 407 600	1 370 691 000	121 750 500
13 Keputon	443 986 122	1 226 325 200	61 500 000
14 Blado	524 236 400	953 426 000	25 103 000
15 Cokro	473 698 600	1 330 002 300	37 000 000
16 Selopajang Barat	445 931 850	825 797 000	22 100 000
17 Kalipancur	385 534 050	939 310 000	20 128 800
18 Selopajang Timur	406 494 285	819 905 782	30 500 000
Jumlah	7 488 894 483	20 590 454 582	616 815 403

Sumber : Dispermades Kabupaten Batang

Lanjutan Tabel 6.4.

	Desa	Bidang Pemberdayaan Masyarakat	Bidang Tak Terduga	Jumlah Belanja
	(1)	(5)	(6)	(7)
1	Gerlang	55 457 800	6 277 000	2 271 732 103
2	Kalitengah	42 000 000	-	1 226 217 500
3	Kembanglangit	25 655 621	-	1 973 655 421
4	Gondang	25 054 000	-	1 256 737 341
5	Bismo	17 879 600	-	1 174 362 500
6	Keteleng	57 500 000	-	1 580 550 200
7	Kalisari	15 464 000	-	1 220 423 650
8	Besani	25 000 000	-	1 557 307 335
9	Wonobodro	7 523 500	-	2 026 419 042
10	Bawang	25 054 000	-	1 927 935 058
11	Pesantren	40 000 000	-	1 950 861 350
12	Kambangan	20 000 000	-	1 921 849 100
13	Keputon	10 054 000	-	1 741 865 322
14	Blado	25 000 000	-	1 527 765 400
15	Cokro	183 474 700	-	2 024 175 600
16	Selopajang Barat	28 847 000	-	1 322 675 850
17	Kalipancur	25 000 000	-	1 369 972 850
18	Selopajang Timur	30 604 400	-	1 287 504 467
	Jumlah	659 568 621	6 277 000	29 362 010 089

Sumber : Dispermades Kabupaten Batang

Tabel 6.5. Realisasi Pelaksanaan Pembiayaan Desa di Kecamatan Blado, 2019 (Rupiah)

Desa	Penerimaan Pembiayaan	Pengeluaran Pembiayaan	Pembiayaan Netto
(1)	(2)	(3)	(4)
1 Gerlang	15 540 000	-	15 540 000
2 Kalitengah	-	-	-
3 Kembanglangit	7 000	-	7 000
4 Gondang	469 441	-	469 441
5 Bismo	7 819 762	-	7 819 762
6 Keteleng	20 033 000	-	20 033 000
7 Kalisari	-	-	-
8 Besani	49 124 535	-	49 124 535
9 Wonobodro	34 419 192	-	34 419 192
10 Bawang	5 827 858	-	5 827 858
11 Pesantren	59 773 400	-	59 773 400
12 Kambangan	3 183 870	-	3 183 870
13 Keputon	363 548	-	363 548
14 Blado	-	-	-
15 Cokro	42 130 110	15 900 000	26 230 110
16 Selopajang Barat	18 655 100	-	18 655 100
17 Kalipancur	21 250 000	-	21 250 000
18 Selopajang Timur	20 895 685	-	20 895 685
Jumlah	299 492 501	15 900 000	283 592 501

Sumber : Dispermades Kabupaten Batang

Tabel 6.6. Pokok Ketetapan dan Realisasi Pokok Ketetapan Pajak Bumi Bangunan (PBB) P2 di Kecamatan Blado, 2019

Desa	Pokok Ketetapan		Realisasi Pokok Ketetapan		
	SPPT	Ketetapan (Rp)	SPPT	Ketetapan (Rp)	Persen
(1)	(2)	(3)	(4)	(5)	(6)
1 Gerlang	3 493	142 335 754	3 493	142 335 754	100,00
2 Kalitengah	375	11 979 955	375	11 979 955	100,00
3 Kembanglangit	968	34 049 406	553	20 390 663	59,89
4 Gondang	845	24 996 598	845	24 996 598	100,00
5 Bismo	623	20 912 542	623	20 912 542	100,00
6 Keteleng	822	24 058 186	822	24 058 186	100,00
7 Kalisari	1 265	69 656 093	1 265	69 656 093	100,00
8 Besani	2 399	85 187 936	1 568	51 646 235	60,63
9 Wonobodro	3 640	97 766 216	2 701	69 226 786	70,81
10 Bawang	1 394	44 600 688	1 223	35 487 944	79,57
11 Pesantren	1 215	45 407 764	1 215	45 407 764	100,00
12 Kambangan	3 838	132 819 757	3 155	105 417 647	79,37
13 Keputon	1 981	61 260 705	1 981	61 260 705	100,00
14 Blado	2 155	119 901 234	1 735	92 778 186	77,38
15 Cokro	2 687	123 061 369	2 684	120 599 689	98,00
16 Selopajang Barat	2 602	57 218 532	2 602	57 218 532	100,00
17 Kalipancur	2 271	50 943 509	2 139	47 811 039	93,85
18 Selopajang Timur	1 945	56 324 235	1 828	51 586 278	91,59
Jumlah	34 518	1 202 480 479	30 807	1 052 770 596	87,55

Keterangan : kondisi 30 Juni 2020
 Sumber : BPKPAD Kabupaten Batang

Tabel 6.7. Jalan Kabupaten Menurut Ruas di Kecamatan Blado, 2018

No.	Nama Ruas	Panjang (M)	Lebar (M)	Klasifikasi Fungsi Jalan
(1)	(2)	(3)	(4)	(5)
1	Bandar - Gerlang	19 500	4,00	JJS
2	Bandar - Tulis	10 000	4,00	JJS
3	Batiombo - Wonosegoro	1 050	4,00	JJS
4	Blado - Pagilaran	9 300	4,00	NMG
5	Blado - Wonobodro	2 100	4,00	LU
6	Blado - Curug Genting	2 000	3,00	PAR
7	Blado - Siguci	7 700	4,00	LU
8	Blado - Kambangan	4 100	3,00	LU
9	Wonobodro - Besani	1 000	4,00	LU
10	Blado - Andongsili	5 325	3,00	LU
11	Wonorojo - Kalisari	1 600	3,00	LU

Keputusan Bupati Batang No. 050/243/2016 tentang Penetapan Status Ruas Jalan Kabupaten

Sumber : Dinas Pekerjaan Umum dan Penataan Ruang Kabupaten Batang

Tabel 6.8. Jumlah Kecelakaan Lalu Lintas Menurut Bulan
di Wilayah Polsek Blado, 2019

Bulan	Jumlah Kecelakaan Lalu lintas	Jumlah Korban				
		Meninggal	Luka Berat	Luka Ringan	Material (Rp)	
(1)	(2)	(3)	(4)	(5)	(6)	
1 Januari	1	-	-	1	500 000	
2 Pebruari	-	-	-	-	-	
3 Maret	-	-	-	-	-	
4 April	1	-	-	1	500 000	
5 Mei	1	-	-	1	200 000	
6 Juni	-	-	-	-	-	
7 Juli	3	1	-	3	1 500 000	
8 Agustus	-	-	-	-	-	
9 September	1	-	-	1	1 000 000	
10 Oktober	1	-	-	1	500 000	
11 Nopember	-	-	-	-	-	
12 Desember	2	-	-	5	10 500 000	
Jumlah	2019	10	1	-	13	14 700 000
	2018	4	1	-	4	4 200 000

Sumber : Satlantas Polres Batang

Tabel 6.9. Jumlah Pelanggan, Volume Air yang Disalurkan dan Nilai Air Minum yang Terjual pada Pelanggan PUDAM Sendang Kamulyan Kabupaten Batang di Kecamatan Blado, 2019

No.	Jenis Pelanggan	Pelanggan	Volume Air (M3)	Nilai (Rupiah)
(1)	(2)	(3)	(4)	(5)
1	Rumah Tangga	15 504	191 914	845 285 125
2	Niaga	12	1 314	18 103 250
3	Instansi Pemerintah	60	830	7 625 125
4	Industri	-	-	-
5	Sosial Umum	319	5 503	15 162 850
6	Sosial Khusus	251	6 402	28 887 125
7	Khusus	-	-	-
Jumlah		16 146	205 963	915 063 475

Sumber : PUDAM Sendang Kamulyan Kabupaten Batang

BAB 7

PERBANDINGAN ANTAR KECAMATAN



Kecamatan Dalam Angka 2020

Tabel 7.1. Perbandingan Luas Wilayah Antar Kecamatan, 2019

	Kecamatan	Luas (Ha)	Persentase
	(1)	(2)	(3)
1	Wonotunggal	5 235,27	6,64
2	Bandar	7 332,80	9,30
3	Blado	7 838,92	9,94
4	Reban	4 633,38	5,88
5	Bawang	7 384,51	9,36
6	Tersono	4 932,98	6,26
7	Warungasem	7 276,64	9,23
8	Limpung	3 341,66	4,24
9	Banyuputih	4 442,50	5,63
10	Subah	8 352,17	10,59
11	Pecalungan	3 618,97	4,59
12	Tulis	4 508,78	5,72
13	Kandeman	4 175,67	5,29
14	Batang	3 434,54	4,36
15	Warungasem	2 355,37	2,99
	Jumlah	78 864,16	100,00

Sumber : Proyeksi Penduduk Hasil SP2010, BPS Kabupaten Batang

Tabel 7.2. Perbandingan Jumlah Penduduk Antar Kecamatan dan Sex Ratio, 2019

	Kecamatan	Laki-laki	Perempuan	Jumlah	Sex Ratio	
	(1)	(2)	(3)	(4)	(5)	
1	Wonotunggal	16 789	16 703	33 492	100,51	
2	Bandar	34 445	34 120	68 565	100,95	
3	Blado	23 067	22 700	45 767	101,62	
4	Reban	19 341	19 415	38 756	99,62	
5	Bawang	27 770	27 483	55 253	101,04	
6	Tersono	19 589	19 633	39 222	99,78	
7	Gringsing	30 653	30 232	60 885	101,39	
8	Limpung	21 129	21 329	42 458	99,06	
9	Banyuputih	17 828	17 977	35 805	99,17	
10	Subah	26 296	26 970	53 266	97,50	
11	Pecalungan	16 135	16 629	32 764	97,03	
12	Tulis	18 054	18 372	36 426	98,27	
13	Kandeman	24 244	24 653	48 897	98,34	
14	Batang	63 687	64 145	127 832	99,29	
15	Warungasem	24 670	24 525	49 195	100,59	
	Jumlah	2019	383 697	384 886	768 583	99,69
		2018	380 574	381 803	762 377	99,68
		2017	377 492	378 587	756 079	99,71
		2016	374 375	375 345	749 720	99,74

Sumber : Proyeksi Penduduk Hasil SP2010, BPS Kabupaten Batang



Sensus
Penduduk
2020



DATA
MENCERDASKAN BANGSA



**BADAN PUSAT STATISTIK
KABUPATEN BATANG**

Jalan Pemuda No. 9 Batang 51216
Telp/Fax (0285) 391004

Homepage: <https://batangkab.bps.go.id> Email: bps3325@bps.go.id

ISSN 2621-170X

