

KATALOG BPS : 1101002:3327:110

**STATISTIK DAERAH
KECAMATAN
AMPELGADING
2015**



**BADAN PUSAT STATISTIK
KABUPATEN PEMALANG**

STATISTIK DAERAH
KECAMATAN AMPELGADING
2015

<http://pemalangkab.bps.go.id/>



BADAN PUSAT STATISTIK
KABUPATEN PEMALANG

STATISTIK DAERAH KECAMATAN AMPELGADING 2015

Katalog BPS : 1101002.3327.110
Jumlah Halaman : vi + 10 halaman

Naskah:
Koordinator Statistik Kecamatan Ampelgading

Gambar Kulit :
Koordinator Statistik Kecamatan Ampelgading

Diterbitkan oleh :
BPS Kabupaten Pematang

Boleh dikutip dengan menyebutkan sumbernya.

<http://pematangkab.bps.go.id/>



Puji syukur kami panjatkan kehadiran Tuhan Yang Maha Kuasa, karena atas karunia-Nya kita semua masih bisa terus berkarya membangun BPS tercinta. Saya menyambut baik penerbitan publikasi **Statistik Daerah Kecamatan** yang dilakukan oleh Koordinator Statistik Kecamatan (KSK) sebagai wujud penggunaan Laptop KSK dan hasil pelatihan penguasaan Teknologi Informasi dan Komunikasi (TIK) dalam rangka implementasi program Statcap-Cerdas.

Publikasi ini diterbitkan untuk melengkapi ragam publikasi statistik yang telah tersedia di tingkat kecamatan seperti Kecamatan Dalam Angka (KDA) yang telah terbit secara rutin dalam memotret kondisi di lapangan. . . Penyusunan publikasi **Statistik Daerah** ini merupakan inovasi dan pengembangan kegiatan perstatistikan serta penyebarluasan informasi sebagai salah satu upaya untuk mewujudkan visi BPS sebagai “ pelopor data statistik terpercaya untuk semua “.

Akhirnya, kami ucapkan terima kasih kepada semua pihak yang telah membantu penyusunan buku ini. Kritik dan saran dari pembaca sangat diharapkan guna penyempurnaan publikasi ini di masa yang akan datang. Semoga publikasi ini dapat bermanfaat untuk semua pihak.

Pemalang, Oktober 2015
BPS Kabupaten Pemalang
Kepala,

MARSUDIJONO, S.Si, SE, MM
NIP. 19640814 198702 1 00



Publikasi Statistik Daerah Kecamatan Ampelgading tahun 2015 diterbitkan untuk melengkapi Kecamatan Dalam Angka yang sudah rutin diterbitkan tiap tahun. Berbeda dengan publikasi Kecamatan Dalam Angka (KDA) yang menitik beratkan pada tabel dan grafik, publikasi Statistik Daerah Kecamatan Ampelgading lebih banyak menampilkan ulasan dan analisis agar mudah dipahami.

Materi yang disajikan pada Statistik Daerah Kecamatan Ampelgading berisi berbagai informasi/indikator yang terkait dengan hasil pembangunan serta kondisi sosial ekonomi, pendidikan dan kebudayaan.

Akhirnya kami sampaikan terima kasih dan penghargaan sebesar-besarnya kepada semua pihak yang telah membantu, sehingga penerbitan publikasi edisi ini dapat terlaksana. Kritik dan saran sangat kami hargai guna penyempurnaan publikasi dimasa mendatang.

Pemalang, Oktober 2015
KSK AMPELGADING

ARIES UNTORO
NIP. 19770322 199803 1 001

DAFTAR ISI

Sambutan	iii
Kata Pengantar	iv
Daftar Isi	v
Daftar Grafik/Tabel	vi
1. Geografi dan Iklim	1
2. Pemerintahan	2
3. Kependudukan	3
4. Pendidikan	4
5. Kesehatan	5
6. Penerima Raskin	6
7. Pertanian	7
8. Lembaga Keuangan/Perbankan	8
9. Perdagangan	9
10. Perbandingan Kecamatan	10

DAFTAR GRAFIK/TABEL

Gambar1.1. Peta Kecamatan Ampelgading	1
Grafik 1.1. Luas Lahan (Ha)	1
Tabel 2.1. Pendidikan Aparat Desa	2
Tabel 2.2. Banyaknya Satuan Wilayah	2
Tabel 3.1. Jumlah Penduduk	3
Tabel 4.1. Jumlah Sekolah Negeri dan Swasta	4
Tabel 5.1. Jumlah Tenaga Kesehatan	5
Tabel 6.1. Jumlah Rumah tangga Miskin	6
Tabel 7.1. Luas Penggunaan Lahan (Ha) menurut jenisnya per desa di Kecamatan Ampelgading	7
Tabel 8.1. Jumlah Lembaga Keuangan	8
Tabel 9.1. Banyaknya Pasar	9
Tabel 10.1. Perbandingan Penduduk	10



Kecamatan Ampelgading terletak didataran rendah dengan ketinggian 13 meter diatas permukaan laut. Dengan jarak dari barat ke timur \pm 4 km sedangkan jarak dari utara ke selatan kurang lebih 6 km. Sedangkan jarak dari ibukota kabupaten \pm 21 km. Kecamatan Ampelgading adalah salah satu wilayah di Kabupaten Pematang Jaya dengan luas 4,78% dari luas Kabupaten Pematang Jaya.

Batas wilayah Kecamatan Ampelgading meliputi:

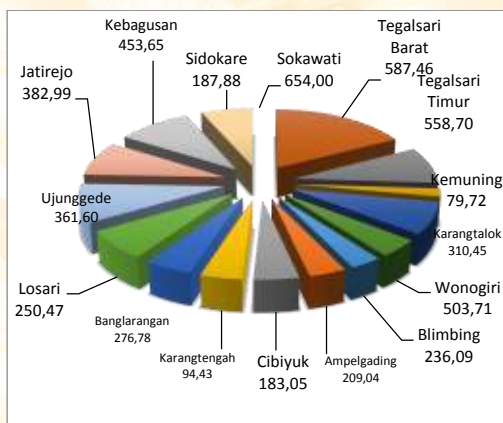
- Utara : Kecamatan Comal
- Timur : Kecamatan Bodeh
- Selatan : Kecamatan Bantarbolang
- Barat : Kecamatan Petarukan

Temperatur rata-rata 32^oc dengan curah hujan setahun 2.233 mm.

Gambar 1.1. Peta Kecamatan Ampelgading



Grafik 1.2. Luas Lahan (Ha) Kecamatan Ampelgading





Seluruh wilayah Kecamatan Ampelgading terdiri dari 16 wilayah administrasi setingkat desa. Terdiri dari Dusun, Rukun Warga (RW) dan Rukun Tetangga (RT). Jumlah Dusun 55, RW 92 dan RT 411 yang tersebar dalam 16 desa.

Dalam pelaksanaan administrasi pemerintahan sehari-hari didukung oleh 174 aparat desa dengan diantaranya menamatkan 0% SD, 15% SMP, 77% SLTA dan 6% menamatkan perguruan tinggi. Dari 173 aparat 12 orang (7%) adalah perempuan.

Tabel 2.2

Pendidikan Aparat Desa/Kelurahan Menurut Tingkatannya per Desa/Kelurahan di Kecamatan Ampelgading Tahun 2014

Desa/Kelurahan	Tingkat Pendidikan			
	SD	SLTP	SLTA	PT
(1)	(2)	(3)	(4)	(5)
01. Sokawati	-	2	3	1
02. Tegalsari Barat	-	2	8	1
03. Tegalsari Timur	-	4	9	2
04. Kemuning	-	1	5	1
05. Karangtalok	-	1	11	1
06. Wonogiri	-	2	13	2
07. Blimbing	-	2	5	1
08. Ampelgading	-	-	11	-
09. Cibiyuk	-	1	7	1
10. Karangtengah	-	3	7	-
11. Banglarangan	-	2	6	-
12. Losari	-	1	9	-
13. Ujunggede	-	2	10	-
14. Jatirejo	-	2	9	1
15. Kebagusan	-	2	9	-
16. Sidokare	-	-	12	-
Jumlah	0	27	134	11

Sumber: Kecamatan Ampelgading Dalam Angka 2015

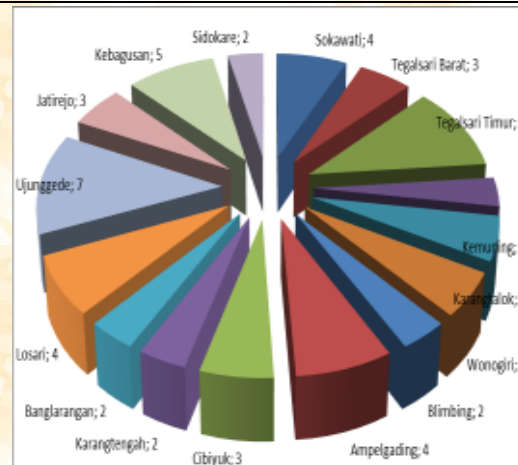
Tabel 2.1

Banyaknya Satuan Wilayah Administrasi per Desa/Kelurahan di Kecamatan Ampelgading Tahun 2014

Desa/Kelurahan	Dusun	RW	RT
(1)	(2)	(3)	(4)
01. Sokawati	4	6	18
02. Tegalsari Barat	3	6	29
03. Tegalsari Timur	6	8	45
04. Kemuning	2	2	10
05. Karangtalok	3	12	28
06. Wonogiri	3	5	26
07. Blimbing	2	4	14
08. Ampelgading	4	4	19
09. Cibiyuk	3	3	18
10. Karangtengah	2	4	16
11. Banglarangan	2	5	20
12. Losari	4	5	27
13. Ujunggede	7	7	43
14. Jatirejo	3	10	39
15. Kebagusan	5	5	30
16. Sidokare	2	6	29
Jumlah	55	92	411

Sumber: Kecamatan Ampelgading Dalam Angka 2015

Grifik 2.1 Banyaknya Satuan Wilayah Administrasi per Desa/Kelurahan di Kecamatan Ampelgading 2014





Jumlah penduduk Kecamatan Ampelgading selama tahun 2014 sebanyak 66.045 jiwa yang terdiri atas 32.518 laki-laki dan 33.527 perempuan, dengan luas wilayah 53,30 km² kepadatan penduduk mencapai 1.239 jiwa/km².

Desa Tegalsari Timur merupakan wilayah dengan jumlah penduduk terbanyak 7.076 jiwa, desa Kemuning sebagai desa dengan jumlah penduduk terkecil yaitu sebanyak 1.330 jiwa. Sedangkan desa Sokawati merupakan desa dengan kepadatan penduduk terkecil 330 jiwa/km². Sex ratio penduduk Kecamatan Ampelgading sebesar 96,99 yang berarti jumlah penduduk perempuan 3,01 persen lebih banyak dari pada penduduk laki-laki.

Tabel 3.2

Penduduk Menurut Kelompok Umur dan Jenis Kelamin di Kecamatan Ampelgading Tahun 2014

Kelompok Umur	Laki - laki	Perempuan	Jumlah
(1)	(2)	(3)	(4)
0 - 4	2.891	2.858	5.750
5 - 9	3.014	2.919	5.934
10 - 14	3.293	2.905	6.198
15 - 19	3.114	3.057	6.171
20 - 24	2.389	2.471	4.860
25 - 29	2.151	2.276	4.427
30 - 34	2.256	2.508	4.763
35 - 39	2.257	2.507	4.764
40 - 44	2.421	2.381	4.802
45 - 49	2.147	2.294	4.441
50 - 54	1.957	2.049	4.006
55 - 59	1.518	1.522	3.040
60 - 64	1.098	1.174	2.272
65 - 69	818	900	1.718
70 - 74	594	701	1.294
75+	600	1.004	1.604
Jumlah	32.518	33.527	66.045

Sumber : Kecamatan Ampelgading Dalam Angka 2015

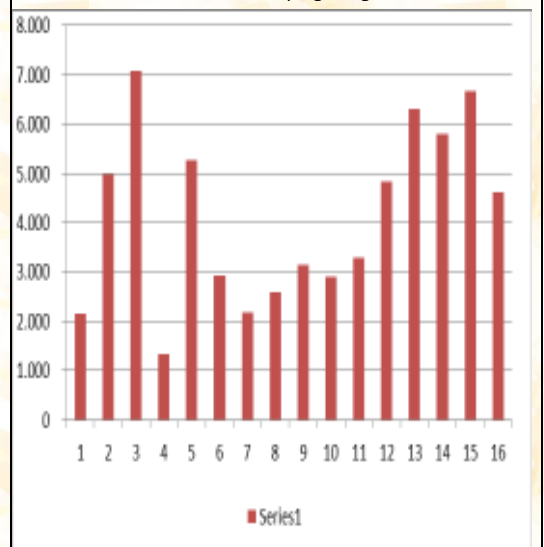
Tabel 3.1

Luas, Jumlah Penduduk dan Kepadatannya per Desa/Kelurahan di Kecamatan Ampelgading Tahun 2014

Desa/Kelurahan	Luas (Km2)	Jumlah Penduduk	Kepadatan Penduduk/(Km2)
(1)	(2)	(3)	(4)
01. Sokawati	6,54	2.159	330
02. Tegalsari Barat	5,87	4.980	848
03. Tegalsari Timur	5,59	7.076	1.267
04. Kemuning	0,80	1.330	1.669
05. Karangtalok	3,10	5.278	1.700
06. Wonogiri	5,04	2.929	581
07. Blimbing	2,36	2.181	924
08. Ampelgading	2,09	2.591	1.240
09. Cibiyuk	1,83	3.153	1.722
10. Karangtengah	0,94	2.890	3.060
11. Banglarangan	2,77	3.279	1.185
12. Losari	2,50	4.832	1.929
13. Ujunggede	3,62	6.293	1.740
14. Jatirejo	3,83	5.796	1.513
15. Kebagusan	4,54	6.658	1.468
16. Sidokare	1,88	4.620	2.459
Jumlah	53,30	66.045	1.239

Sumber : Kecamatan Ampelgading Dalam Angka 2015

Grifik 3.3 Jumlah Penduduk per Desa/Kelurahan di Kecamatan Ampelgading 2014





Tersedianya sarana pendidikan sangat mempengaruhi minat dan kualitas belajar masyarakat.

Sampai tahun 2014 fasilitas pendidikan tertinggi yang tersedia di Kecamatan Ampelgading baru setingkat SLTA/SMK. Di Kecamatan Ampelgading terdapat 32 TK, 45 SD, 7 SLTP dan 5 SLTA/SMK. Desa Blimbing merupakan desa yang hanya tersedia TK dan SD. Sedangkan desa yang tersedia SLTA/SMK adalah Desa Ujunggede, Desa Jatirejo dan Desa Kebagusan.

Tabel 4.1

Jumlah Sekolah Menurut Jenisnya per Desa/Kelurahan di Kecamatan Ampelgading Tahun 2014					
Desa/Kelurahan	Tingkat Pendidikan				
	TK	SD	SLTP	SLTA Umum	SLTA Kejuruan
(1)	(2)	(3)	(4)	(5)	(6)
01. Sokawati	1	2	-	-	-
02. Tegalsari Barat	1	3	1	-	-
03. Tegalsari Timur	2	4	-	-	-
04. Kemuning	1	1	-	-	-
05. Karangtalok	2	4	-	-	-
06. Wonogiri	3	3	1	-	-
07. Blimbing	1	1	-	-	-
08. Ampelgading	2	2	-	-	-
09. Cibiyuk	1	2	-	-	-
10. Karangtengah	1	2	1	-	-
11. Banglarangan	3	2	-	-	-
12. Losari	4	3	-	-	-
13. Ujunggede	3	4	1	-	1
14. Jatirejo	3	4	1	1	1
15. Kebagusan	2	4	2	1	1
16. Sidokare	2	4	-	-	-
Jumlah	32	45	7	2	3

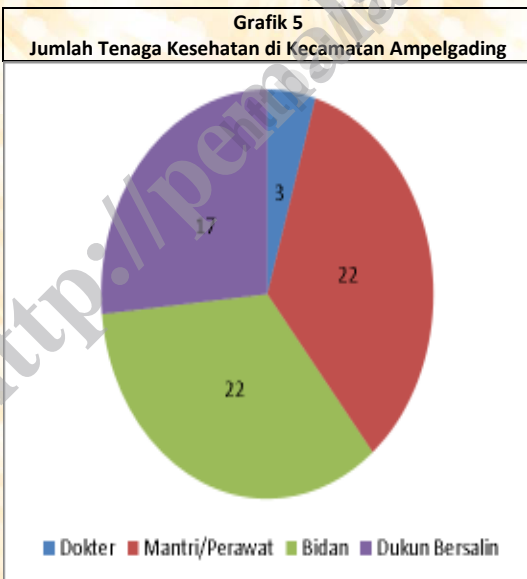
Sumber : Kecamatan Ampelgading Dalam Angka 2015

Tahukah anda : Kecamatan Ampelgading baru ada 1 SMK Negeri yang terletak di Desa Ujunggede



Sebagai sarana pelayanan kesehatan masyarakat, di Kecamatan Ampelgading terdapat 1 Puskesmas yang terletak di desa Losari sedangkan Pustu (puskesmas pembantu) ada 2 terletak di desa Blimbing dan desa Jatirejo.

Untuk jumlah tenaga kesehatan sebagai pendukung pelayanan kesehatan tersebut di Kecamatan Ampelgading terdapat 3 Dokter, 22 Mantri / Perawat, 22 Bidan dan 17 Dukun Bersalin. Semuanya tersebar di 16 desa di wilayah Kecamatan Ampelgading.



Tabel 5.1

Jumlah Tenaga Kesehatan Menurut Jenisnya per Desa/Kelurahan di Kecamatan Ampelgading Tahun 2014				
Desa/Kelurahan	Tenaga Kesehatan			
	Dokter	Mantri/Perawat	Bidan	Dukun Bersalin
(1)	(2)	(3)	(4)	(5)
01. Sokawati	-	-	1	2
02. Tegalsari Barat	-	-	1	1
03. Tegalsari Timur	-	-	2	-
04. Kemuning	1	-	1	-
05. Karangtalok	-	-	1	-
06. Wonogiri	-	3	2	-
07. Blimbing	-	2	-	2
08. Ampelgading	1	-	1	1
09. Cibiyuk	-	1	1	2
10. Karangtengah	-	1	1	1
11. Banglarangan	-	2	2	2
12. Losari	-	4	2	2
13. Ujunggede	-	3	2	1
14. Jatirejo	-	1	2	1
15. Kebagusan	1	5	2	-
16. Sidokare	-	-	1	2
Jumlah	3	22	22	17

Sumber : Kecamatan Ampelgading Dalam Angka 2015

Tahukah anda : Masih banyaknya ibu-ibu dlm proses kelahirannya yg menggunakan dukun bersalin.



Pendataan program perlindungan sosial tahun 2011 telah selesai dan hasil pendataan tersebut menghasilkan penerima raskin di setiap Kecamatan tidak terkecuali Kecamatan Ampelgading. Dengan jumlah 16 desa, Desa Tegalsari Barat dan Desa Kebagusan merupakan desa yang paling banyak rumah tangga penerima raskin. Hal tersebut menandakan desa tersebut masih banyak rumah tangganya yang kurang mampu dibandingkan dengan desa lainnya.

Tabel 6.1

**PAGU ALOKASI PROGRAM BERAS
UNTUK RUMAH TANGGA MISKIN KABUPATEN PEMALANG
PERIODE BULAN JUNI SAMPAI DESEMBER 2012
KECAMATAN AMPELGADING**

NO	DESA / KELURAHAN	RTS-PM RASKIN 2012
1	Sokawati	276
2	Tegalsari Barat	460
3	Tegalsari Timur	669
4	Komuning	111
5	Karangtalok	287
6	Wonogiri	137
7	Blimbing	128
8	Ampelgading	240
9	Cibiyuk	234
10	Karangtengah	198
11	Banglarangan	381
12	Losari	301
13	Ujunggede	420
14	Jatirojo	360
15	Kebagusan	512
16	Sidokare	416
JUMLAH		5130

Sumber : TNP2K

Tahukah anda : Penduduk miskin masih banyak di Kecamatan Ampelgading.



Kecamatan Ampelgading pertanian padi sawah merupakan komoditi utama dengan luas penggunaan lahan sawah 2.575,29 Ha dan lahan bukan sawah 2.754,73 Ha. Dengan luas penggunaan lahan tersebut pada tahun 2014 mampu menghasilkan produktifitas 67 kw/ha padi sedangkan jagung 61 kw/ha, ubi kayu 85 kw/ha, bawang merah 80 kw/ha, cabe merah 31 kw/ha, tomat 119 kw/ha untuk timun 163 kw/ha. Oleh karena itu sebagian besar penduduk mempunyai mata pencaharian sebagai petani maupun buruh tani yaitu sekitar 12.799 petani dan 16.162 buruh tani.

Tabel 7.

Luas Penggunaan Lahan (Ha) Menurut Jenisnya per Desa/Kelurahan di Kecamatan Ampelgading Tahun 2014			
Desa/Kelurahan	Sawah	Bukan Sawah	Jumlah
(1)	(2)	(3)	(4)
01. Sokawati	150,00	504,00	654,00
02. Tegalsari Barat	368,64	218,82	587,46
03. Tegalsari Timur	368,64	190,06	558,70
04. Kemuning	33,16	46,56	79,72
05. Karangtalok	151,53	158,92	310,45
06. Wonogiri	328,76	174,95	503,71
07. Blimbing	126,90	109,19	236,09
08. Ampelgading	177,38	31,66	209,04
09. Cibiyuk	106,60	76,45	183,05
10. Karangtengah	57,38	37,05	94,43
11. Banglarangan	81,92	194,86	276,78
12. Losari	47,77	202,70	250,47
13. Ujunggede	166,79	194,81	361,60
14. Jatirejo	212,23	170,76	382,99
15. Kebagusan	147,92	305,73	453,65
16. Sidokare	49,67	138,21	187,88
Jumlah	2.575,29	2.754,73	5.330,02

Sumber : Kecamatan Ampelgading Dalam Angka 2015

Tahukah anda : Idola mata pencaharian masyarakat adalah di bidang pertanian.



Salah satu instrumen penunjang perekonomian dalam pemenuhan kredit untuk membiayai kebutuhan konsumsi dan investasi dalam ekonomi keberadaan lembaga keuangan/perbankan menjadi sangat startegis.Keberadaan lembaga keuangan/bank tidak hanya terpusat di kelurahan Ampelgading sebagai pusat pemerintahan tetapi menyebar ke beberapa desa. Kecamatan Ampelgading memiliki 1 bank umum, 1 BKK dan 5 Koperasi.

Tabel 8.1

Banyaknya BANK/Lembaga Keuangan Per Desa di Kecamatan Ampelgading Tahun 2014

Desa/Kelurahan	Bank/Lembaga Keuangan	
	Bank Umum	BKK
(1)	(2)	(3)
01. Sokawati	-	-
02. Tegalsari Barat	-	-
03. Tegalsari Timur	-	-
04. Kemuning	-	-
05. Karangtalok	-	-
06. Wonogiri	-	-
07. Blimbing	-	-
08. Ampelgading	1	1
09. Cibiyuk	-	-
10. Karangtengah	-	-
11. Banglarangan	-	-
12. Losari	-	-
13. Ujunggede	-	-
14. Jatirejo	1	-
15. Kebagusan	-	-
16. Sidokare	-	-
Jumlah	2	1

Sumber : Kecamatan Ampelgading Dalam Angka 2015

Tahukah anda :Terdapat 2 Bank Umum di Kecamatan Ampelgading.



Disamping pertanian yang menjadi sumber mata pencaharian utama, perdagangan juga berkembang dikecamatan Ampelgading. Pasar tradisional dengan bangunan permanen berjumlah 2 buah yg terdapat di desa Ampelgading dan desa Blimbing, disamping itu juga ada beberapa pasar tanpa bangunan permanen (pasar semut) biasa warga menyebutnya yang terletak di desa Tegalsari Timur, Ujunggede dan Sidokare.

Seiring dengan perkembangan sistem perdagangan maka diwilayah kecamatan Ampelgading juga terdapat beberapa mini market, baik yg dikelola dengan sistem waralaba maupun milik perorangan.

Tahukah anda: Adanya pasar semut yang terletak di desa Sidokare Kecamatan Ampelgading

Tabel 9.1
Banyaknya Pasar Menurut Jenisnya per Desa/Kelurahan di Kecamatan Ampelgading Tahun 2014

Desa/Kelurahan	Jenis Pasar				
	Grosir	Umum	Sepeda	Hewan	Buah
(1)	(2)	(3)	(4)	(5)	(6)
01. Sokawati	-	-	-	-	-
02. Tegalsari Barat	-	-	-	-	-
03. Tegalsari Timur	-	1	-	-	-
04. Kemuning	-	-	-	-	-
05. Karangtalok	-	-	-	-	-
06. Wonogiri	-	-	-	-	-
07. Blimbing	-	1	-	-	-
08. Ampelgading	-	1	-	-	-
09. Cibiyuk	-	-	-	-	-
10. Karangtengah	-	-	-	-	-
11. Banglarangan	-	-	-	-	-
12. Losari	-	-	-	-	-
13. Ujunggede	-	1	-	-	-
14. Jatirejo	-	-	-	-	-
15. Kebagusan	-	-	-	-	-
16. Sidokare	-	1	-	-	-
Jumlah	-	5	-	-	-

Sumber : Kecamatan Ampelgading Dalam Angka 2015



Jumlah penduduk antar Kecamatan di Kabupaten Pemalang, menempatkan Kecamatan Ampelgading dalam urutan ke sembilan dari 14 desa setelah Kecamatan Bantarbolang dari total jumlah penduduk Kabupaten Pemalang.

Dengan luas wilayah Kabupaten Pemalang sekitar 1.115,31 km² yang didiami oleh 1.284.236 jiwa maka rata-rata tingkat kepadatan penduduk Kabupaten Pemalang adalah sebanyak 1.151 jiwa per km². Kecamatan yang paling tinggi tingkat kepadatan penduduknya adalah Kecamatan Comal yakni sebanyak 3.326 jiwa per km², sedangkan yang paling rendah adalah Kecamatan Watukumpul 498 jiwa per km².

Tabel 10.1
Kepadatan Penduduk Per Kecamatan
di Kabupaten Pemalang Tahun 2014

Desa/Kelurahan	Luas (Km2)	Jumlah Penduduk	Kepadatan Penduduk/(Km2)
(1)	(2)	(3)	(4)
01. Moga	41,41	63.100	1.523,80
02. Warungpring	26,31	38.559	1.465,57
03. Pulosari	87,52	55.465	633,74
04. Belik	124,54	103.786	833,35
05. Watukumpul	129,02	64.377	498,97
06. Bodeh	85,98	54.122	629,47
07. Bantarbolang	139,19	71.266	512,00
08. Randudongkal	90,32	96.628	1.069,84
09. Pemalang	101,93	176.583	1.732,39
10. Taman	67,41	160.813	2.385,59
11. Petarukan	81,29	145.790	1.793,46
12. Ampelgading	53,30	66.045	1.239,11
13. Comal	26,54	88.283	3.326,40
14. Uluami	60,55	99.419	1.641,94
Jumlah	1115.30	1.284.236	1.151,47

Sumber : Kabupaten Pe,malang Dalam Angka 2015

Tahukah anda: Penduduk terkecil di Kabupaten Pemalang adalah Kecamatan Warungpring 38.559 jiwa.

DATA

MENCERDASKAN BANGSA



**BADAN PUSAT STATISTIK
KABUPATEN PEMALANG**

Jalan Tentara Pelajar 16 Pematang
Telp/Fax : (0284) 321169 Email: bps3527@bps.go.id
website: <http://pematangkab.bps.go.id/>