

Kecamatan **BENJENG** DALAM ANGKA

2019



Kecamatan BENJENG DALAM ANGKA

2019

GELORA IOAN SAMUDJO



Kecamatan Benjeng Dalam Angka 2019

No. Publikasi: 35250.1917

No. Katalog: 1102001.3525060

Ukuran Buku: 14,8 cm x 21 cm

Jumlah Halaman: xv + 107 halaman

Naskah:

Badan Pusat Statistik Kabupaten Gresik

Penyunting:

Badan Pusat Statistik Kabupaten Gresik

Gambar Kover:

Badan Pusat Statistik Kabupaten Gresik

Diterbitkan oleh:

© Badan Pusat Statistik Kabupaten Gresik

Dilarang mengumumkan, mendistribusikan, mengomunikasikan, dan/atau mengandakan sebagian atau seluruh isi buku ini untuk tujuan komersial tanpa izin tertulis dari Badan Pusat Statistik

TIM PENYUSUN

Pengarah : Ir. Endang Sulastri, M.T
Editor : Moch. Yahya, SE
Penulis : Andri Windiastono
Setting : Rohmatika Roisatul Ummah, SST

<https://gresikkab.bps.go.id>



KATA PENGANTAR

Puji syukur kita panjatkan Kehadirat Tuhan Yang Maha Esa atas Rahmat, taufik, dan hidayah-Nya sehingga publikasi “Kecamatan Benjeng Dalam Angka Tahun 2019” dapat tersusun dengan baik. Publikasi ini merupakan lanjutan publikasi tahun sebelumnya, yaitu seri penerbitan yang menyajikan data dari berbagai aspek baik ekonomi maupun sosial di Kecamatan Benjeng.

Terwujudnya publikasi ini semata-mata berkat kerjasama dan kesediaan seluruh dinas/instansi/lembaga yang ada di Kecamatan Benjeng yang telah bersedia memberikan data-data yang diperlukan.

Kami menyadari sepenuhnya bahwa publikasi ini masih jauh dari sempurna. Oleh sebab itu kami mengharapkan kritik dan saran dari semua pihak demi peningkatan dan kesempurnaan penerbitan pada masa yang akan datang.

Atas kerjasama yang baik dari semua pihak yang telah memberi dukungan, kami sampaikan terima kasih.

Gresik, September 2019

KEPALA BADAN PUSAT STATISTIK
Kabupaten Gresik

Ir. Endang Sulastri, M.T

DAFTAR ISI

KATA PENGANTAR	iv
DAFTAR ISI	v
DAFTAR TABEL	vii
DAFTAR GAMBAR	xv
1 Geografi dan Iklim	1
1.1 Keadaan Geografi	3
1.2 Iklim	6
2 Sosial dan Kesejahteraan Rakyat	7
2.1 Pendidikan	9
2.2 Kesehatan	19
2.3 Agama dan Sosial Lainnya.....	29
3 Pertanian	33
3.1 Tanaman Pangan	34
3.2 Hortikultura	41
3.3 Perkebunan.....	62
3.4 Peternakan.....	66
4 Pariwisata	68
4.1 Rumah Makan/Restoran.....	69
5 Pemerintahan	70
5.1 Wilayah Administratif	71
6 Penduduk dan Ketenagakerjaan.....	76
6.1 Penduduk.....	77

6.2	Ketenagakerjaan.....	90
7	Industri dan Perdagangan	92
7.1	Industri.....	93
7.2	Perdagangan	94
8	Transportasi dan Komunikasi	96
8.1	Transportasi.....	97
8.2	Komunikasi.....	99
9	Keuangan Desa	101
9.1	Keuangan Desa	102

<https://gresikkab.bps.go.id>

DAFTAR TABEL

	Halaman
1 Geografi dan Iklim	1
1.1 Keadaan Geografi	3
1.1.1 Luas Wilayah Kecamatan Benjeng Menurut Desa/Kelurahan, 2018.....	3
1.1.2 Luas Wilayah Menurut Desa/Kelurahan dan Jenis Penggunaan Tanah di Kecamatan Benjeng, 2018(Ha)	4
1.2 Iklim	6
1.2.1 Jumlah Curah Hujan, Hari Hujan dan Rata-rata Curah Hujan per Hari di Kecamatan Benjeng, 2018	6
2 Sosial dan Kesejahteraan Rakyat	7
2.1 Pendidikan	9
2.1.1 Jumlah Fasilitas Sekolah Menurut Tingkat Pendidikan dan Desa/Kelurahan di Kecamatan Benjeng, 2016-2018.....	9
2.1.2 Jumlah Sekolah Umum Menurut Jenis Sekolah dan Desa/Kelurahan di Kecamatan Benjeng, 2018	12
2.1.3 Jumlah Sekolah, Ruang Belajar dan Kelas SD Negeri/Swasta di Kecamatan Benjeng, 2018.....	14
2.1.4 Jumlah Guru dan Murid SD Negeri/Swasta Menurut Desa/Kelurahan di Kecamatan Benjeng, 2018	16
2.1.5 Jumlah Sekolah Islam Menurut Jenis Sekolah dan Desa/Kelurahan di Kecamatan Benjeng, 2018	17
2.2 Kesehatan	19
2.2.1 Jumlah Tenaga Kesehatan Menurut Desa/Kelurahan di Kecamatan Benjeng, 2018.....	19

2.2.2	Jumlah Sarana Kesehatan Menurut Desa/Kelurahan di Kecamatan Benjeng, 2016-2018.....	20
2.2.3	Jumlah Peserta KB Menurut Alat Kontrasepsi yang Digunakan di Kecamatan Benjeng, 2018.....	26
2.2.4	Jumlah Penderita Kejadian Wabah / Epidemii / Endemi Menurut Jenisnya dan Desa/Kelurahan di Kecamatan Benjeng, 2018.....	27
2.3	Agama dan Sosial Lainnya.....	29
2.3.1	Jumlah Penduduk Menurut Agama yang Dianut dan Desa/Kelurahan di Kecamatan Benjeng, 2018	29
2.3.2	Jumlah Tempat Peribadatan Menurut Desa/Kelurahan di Kecamatan Benjeng, 2018.....	30
2.3.3	Jumlah Kejadian Nikah, Talak/Cerai, dan Rujuk Menurut Desa/Kelurahan di Kecamatan Benjeng, 2018	31
2.3.4	Jumlah Keluarga Tahapan Sejahtera Menurut Desa/Kelurahan dan di Kecamatan Benjeng,2018	32
3	Pertanian	33
3.1	Tanaman Pangan	34
3.1.1	Luas Tanah Sawah Menurut Jenis Irigasi dan Desa/Kelurahan dan di Kecamatan Benjeng, 2018 (Ha)	34
3.1.2	Luas Panen dan Produksi Padi Menurut Desa/Kelurahan di Kecamatan Benjeng, 2018.....	35
3.1.3	Luas Panen dan Produksi Jagung Menurut Desa/Kelurahan di Kecamatan Benjeng, 2018.....	36
3.1.4	Luas Panen dan Produksi Kedelai Menurut Desa/Kelurahan di Kecamatan Benjeng, 2018.....	37

3.1.5	Luas Panen dan Produksi Kacang Tanah Menurut Desa/Kelurahan di Kecamatan Benjeng, 2018	38
3.1.6	Luas Panen dan Produksi Kacang Hijau Menurut Desa/Kelurahan di Kecamatan Benjeng, 2018	39
3.1.7	Luas Panen dan Produksi Ketela Pohon Menurut Desa/Kelurahan di Kecamatan Benjeng, 2018	40
3.2	Hortikultura	41
3.2.1	Luas Panen Tanaman Sayuran Menurut Jenis Tanaman dan Desa/Kelurahan di Kecamatan Benjeng (Ha), 2017-2018 ...	41
3.2.2	Produksi Tanaman Sayuran Menurut Jenis Tanaman dan Desa/Kelurahan di Kecamatan Benjeng (Ton), 2017-2018 .	43
3.2.3	Luas Panen Tanaman Sayuran dan Buah-Buahan Semusim Menurut Jenis Tanaman di Kecamatan Benjeng, 2015-2018 (Ha)	45
3.2.4	Produksi Tanaman Sayuran dan Buah-Buahan Semusim Menurut Jenis Tanaman di Kecamatan Benjeng, 2015-2018 (Ton)	46
3.2.5	Luas Panen Tanaman Biofarmaka Menurut Jenis Tanaman dan Desa/Kelurahan di Kecamatan Benjeng, 2017-2018 (m ²)	47
3.2.6	Produksi Tanaman Biofarmaka Menurut Jenis Tanaman dan Desa/Kelurahan Kecamatan Benjeng, 2017-2018 (Kg).....	49
3.2.7	Luas Panen Tanaman Biofarmaka Menurut Jenis Tanaman Kecamatan Benjeng Tahun 2015-2018 (m ²).....	51
3.2.8	Produksi Tanaman Biofarmaka Menurut Jenis Tanaman Kecamatan Benjeng Tahun 2015-2018 (Kg)	52

3.2.9	Luas Panen Tanaman Hias Menurut Jenis Tanaman dan Desa/Kelurahan Kecamatan Benjeng Tahun 2017-2018 (m ²)	53
3.2.10	Produksi Tanaman Hias Menurut Jenis Tanaman dan Desa/Kelurahan Kecamatan Benjeng Tahun 2017-2018 (tangkai).....	55
3.2.11	Luas Panen Tanaman Hias Menurut Jenis Tanaman Kecamatan Benjeng, 2015-2018 (m ²).....	57
3.2.12	Produksi Luas Panen Tanaman Hias Menurut Jenis Tanaman Kecamatan Benjeng, 2015-2018 (Tangkai).....	58
3.2.13	Produksi Tanaman Buah-Buahan Tahunan Menurut Jenis Tanaman dan Desa/Kelurahan di Kecamatan Benjeng, 2017-2018 (Pohon/Rumpun).....	59
3.2.14	Produksi Buah-Buahan dan Sayur-Sayuran Tahunan Menurut Tanaman di Kecamatan Benjeng Tahun 2015-2018 (ton).....	61
3.3	Perkebunan.....	62
3.3.1	Luas Areal Tanaman Perkebunan Menurut Jenis Tanaman dan Desa/Kelurahan di Kecamatan Benjeng Tahun 2017-2018 (Ha)	62
3.3.2	Produksi Tanaman Perkebunan Menurut Jenis Tanaman dan Desa/Kelurahan di Kecamatan Benjeng Tahun 2017-2018 (Ha)	64
3.4	Peternakan.....	66
3.4.1	Jumlah Populasi Ternak Besar Menurut Desa/Kelurahan Kecamatan Benjeng, 2018	66

3.4.2	Jumlah Populasi Ternak Unggas Menurut Desa/Kelurahan Kelurahan Kecamatan Benjeng, 2018.....	67
4	Pariwisata	68
4.1	Rumah Makan/Restoran.....	69
4.1.1	Jumlah Rumah Makan/Restoran Menurut Desa/Kelurahan di Kecamatan Benjeng, 2015-2018.....	69
5	Pemerintahan	70
5.1	Wilayah Administratif	71
5.1.1	Pembagian Wilayah Administrasi Pemerintahan Menurut Desa / Kelurahan di Kecamatan Benjeng, 2018	71
5.1.2	Jumlah Aparat Pemerintahan Menurut Desa/kelurahan di Kecamatan Benjeng, 2018	72
5.1.3	Banyaknya Perangkat Desa/Kelurahan Menurut Desa/Kelurahan di Kecamatan Benjeng, 2018	73
6	Penduduk dan Ketenagakerjaan.....	76
6.1	Penduduk.....	77
6.1.1	Jumlah Penduduk Hasil Registrasi Menurut Jenis Kelamin di Kecamatan Benjeng Tahun 2011-2018.....	77
6.1.2	Jumlah Penduduk Hasil Registrasi Menurut Jenis Kelamin dan Desa/Kelurahan di Kecamatan Benjeng, 2018	78
6.1.3	Luas Daerah, Jumlah Rumah Tangga, dan Jumlah Penduduk Hasil Registrasi Menurut Desa/Kelurahan di Kecamatan Benjeng, 2018.....	79
6.1.4	Kepadatan Penduduk per Km ² dan per Rumah Tangga Menurut Desa/Kelurahan di Kecamatan Benjeng.....	80

6.1.5	Jumlah Penduduk Lahir yang Dicatat Menurut Jenis Kelamin dan Desa/Kelurahan di Kecamatan Benjeng, 2018	81
6.1.6	Jumlah Penduduk Meninggal yang Dicatat Menurut Jenis Kelamin dan Desa/Kelurahan di Kecamatan Benjeng, 2018	82
6.1.7	Jumlah Penduduk Datang yang Dicatat Menurut Jenis Kelamin dan Desa/Kelurahan di Kecamatan Benjeng, 2018	83
6.1.8	Jumlah Penduduk Pindah yang Dicatat Menurut Jenis Kelamin dan Desa/Kelurahan di Kecamatan Benjeng, 2018	84
6.1.9	Jumlah Penduduk Hasil Registrasi Menurut Kelompok Umur dan Desa/Kelurahan di Kecamatan Benjeng, 2018	85
6.1.10	Jumlah Penduduk Dewasa dan Anak-anak Hasil Registrasi Menurut Jenis Kelamin Desa/Kelurahan di Kecamatan Benjeng, 2018.....	87
6.1.11	Jumlah Penduduk Hasil Registrasi yang Wajib Memiliki Kartu Tanda Penduduk Menurut Jenis Kelamin dan Desa/Kelurahan di Kecamatan Benjeng, 2018	88
6.1.12	Jumlah Penduduk Hasil Registrasi yang Telah Memiliki Kartu Tanda Penduduk Menurut Jenis Kelamin dan Desa/Kelurahan di Kecamatan Benjeng, 2018	89
6.2	Ketenagakerjaan	90
6.2.1	Jumlah Penduduk yang Bekerja Menurut Lapangan Usaha dan Desa/Kelurahan di Kecamatan Benjeng, 2018	90
7	Industri dan Perdagangan	92
7.1	Industri.....	93
7.1.1	Jumlah Industri Menurut Desa/Kelurahan di Kecamatan Benjeng, 2018.....	93

7.2	Perdagangan	94
7.2.1	Jumlah Mini Market, Kelompok Pertokoan, Pasar Tradisional dan Pasar Hewan Menurut Desa/Kelurahan di Kecamatan Benjeng, 2018.....	94
7.2.2	Jumlah Koperasi yang Masih Aktif Menurut Desa/Kelurahan di Kecamatan Benjeng, 2018.....	95
8	Transportasi dan Komunikasi	96
8.1	Transportasi.....	97
8.1.1	Panjang Jalan Menurut Jenis Permukaan dan Desa/Kelurahan di Kecamatan Benjeng Tahun 2018 (Km ²)	97
8.1.2	Jumlah Kendaraan Bermotor Roda Empat Menurut Desa/Kelurahan di Kecamatan Benjeng, 2018	98
8.2	Komunikasi.....	99
8.2.1	Jumlah Warnet dan Wartel Menurut Desa/Kelurahan di Kecamatan Benjeng, 2018.....	99
8.2.2	Jumlah Kantor Pos dan Pos Keliling Menurut Desa/Kelurahan di Kecamatan Benjeng, 2018	100
9	Keuangan Desa	101
9.1	Keuangan Desa	102
9.1.1	Jumlah Pendapatan Desa menurut Sumber Dana dan Desa/Kelurahan di Kecamatan Benjeng, 2018.....	102
9.1.2	Jumlah Belanja Langsung dan Belanja Tidak Langsung Menurut Desa/Kelurahan di Kecamatan Benjeng, 2018...	104
9.1.3	Jumlah Belanja Langsung Menurut Desa/Kelurahan di Kecamatan Benjeng, 2018.....	105

9.1.4 Jumlah Belanja Tidak Langsung Menurut Desa/Kelurahan di Kecamatan Benjeng, 2018	106
9.1.5 Realisasi Penerimaan PBB Menurut Desa/Kelurahan di Kecamatan Benjeng, 2018	107

<https://gresikkab.bps.go.id>

DAFTAR GAMBAR

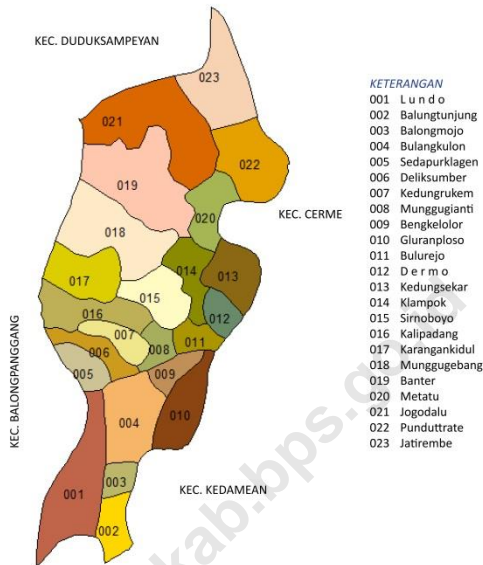
- Gambar 1 Letak Geografis Kecamatan Benjeng 2
- Gambar 2 Jumlah Fasilitas Pendidikan Menurut Jenis Sekolah dan
Tingkat Pendidikan di Kecamatan Benjeng Tahun 2018 8

<https://gresikkab.bps.go.id>

1

Geografi dan Iklim



Gambar 1 Letak Geografis Kecamatan Benjeng**I. Batas Wilayah Kecamatan Benjeng**

- Sebelah Utara : Kecamatan Duduksampeyan
- Sebelah Timur : Kecamatan Cerme
- Sebelah Selatan : Kecamatan Kedamean
- Sebelah Barat : Kecamatan Balongpanggang

II. Luas Wilayah :

Luas wilayah terdiri dari :

- | | | |
|----------------------|---|--------------|
| · Tanah Sawah | : | 3918,24 Ha. |
| · Pekarangan/Halaman | : | 554,00 Ha. |
| · Tegal/kebun | : | 1 069,28 Ha. |
| · Tambak | : | 187,00 Ha. |
| · Hutan Negara | : | - Ha. |
| · Lainnya | : | 397,89 Ha. |
| Jumlah | : | 6 126,41 Ha. |

Ketinggian Daerah adalah 4 s/d 11 meter di atas permukaan laut

1.1 Keadaan Geografi

Tabel 1.1.1 Luas Wilayah Kecamatan Benjeng Menurut Desa/Kelurahan, 2018

Desa/Kelurahan	Luas Wilayah (km ²)	Persentase Terhadap Luas Kecamatan	
(1)	(2)	(3)	
001	L u n d o	2,82	4,60
002	Balungtunjung	1,49	2,43
003	Balongmojo	1,57	2,56
004	Bulangkulon	2,58	4,21
005	Sedapurklagen	1,69	2,76
006	Deliksumber	2,15	3,51
007	Kedungrukem	1,90	3,10
008	Munggugianti	1,75	2,86
009	bengkelolor	1,48	2,42
010	Gluranploso	2,42	3,95
011	Bulurejo	1,77	2,89
012	D e r m o	0,94	1,53
013	Kedungsekar	2,16	3,53
014	Klompok	1,98	3,23
015	Sirnoboyo	2,55	4,16
016	Kalipadang	3,08	5,03
017	Karangankidul	2,27	3,71
018	Munggugebang	3,17	5,17
019	B a n t e r	3,75	6,12
020	Metatu	3,99	6,51
021	Jogodalu	7,99	13,04
022	Punduttrate	3,40	5,55
023	Jatirembe	4,36	7,12
Jumlah	61,26	100,00	

Sumber : Kantor Kecamatan Benjeng

Tabel 1.1.2 Luas Wilayah Menurut Desa/Kelurahan dan Jenis Penggunaan Tanah di Kecamatan Benjeng, 2018(Ha)

	Desa/ Kelurahan	Tanah Sawah	Tanah Tambak	Tanah Kering
(1)	(2)	(3)	(4)	(5)
001	L u n d o	149,00	-	82,12
002	Balungtunjung	83,00	-	38,00
003	Balongmojo	100,22	-	30,14
004	Bulangkulon	160,22	-	56,02
005	Sedapurklagen	81,02	-	46,00
006	Deliksumber	100,00	-	86,00
007	Kedungrukem	100,08	-	49,00
008	Munggugianti	90,28	-	56,00
009	bengkelolor	60,08	-	59,00
010	Gluranploso	150,02	-	66,00
011	Bulurejo	78,10	8,00	54,00
012	D e r m o	56,15	-	24,00
013	Kedungsekar	121,05	4,00	60,00
014	Klompok	123,10	2,00	37,00
015	Sirnoboyo	138,12	6,00	68,00
016	Kalipadang	205,10	-	73,00
017	Karangankidul	172,05	-	20,00
018	Mungguembang	251,05	-	33,00
019	B a n t e r	188,12	118,00	14,00
020	Metatu	276,18	15,00	40,00
021	Jogodalu	675,18	10,00	22,00
022	Punduttrate	217,02	20,00	27,00
023	Jatirembe	343,10	4,00	29,00
Jumlah		3 918,24	187,00	1 069,28

Sumber : Kantor Kecamatan Benjeng

Lanjutan Tabel1.1.2

	Desa/ Kelurahan	Bang/ Pekarangan	Hutan Negara Lain	Lain- lain	Jumlah
(1)	(2)	(6)	(7)	(8)	(9)
001	L u n d o	33,00	-	17,90	282,02
002	Balungtunjung	24,00	-	3,95	148,95
003	Balongmojo	24,00	-	2,95	157,31
004	Bulangkulon	33,00	-	8,91	258,15
005	Sedapurklagen	30,00	-	11,94	168,96
006	Deliksumber	24,00	-	4,93	214,93
007	Kedungrukem	35,00	-	5,93	190,01
008	Munggugianti	23,00	-	5,94	175,22
009	bengkelolor	22,00	-	6,95	148,03
010	Gluranploso	15,00	-	10,92	241,94
011	Bulurejo	23,00	-	13,94	177,04
012	D e r m o	12,00	-	1,97	94,12
013	Kedungsekar	26,00	-	4,93	215,98
014	Klampok	25,00	-	10,93	198,03
015	Sirnoboyo	28,00	-	14,91	255,03
016	Kalipadang	17,00	-	12,89	307,99
017	Karangankidul	22,00	-	12,92	226,97
018	Munggugebang	21,00	-	11,89	316,94
019	B a n t e r	28,00	-	26,87	374,99
020	Metatu	21,00	-	46,86	399,04
021	Jogodalu	39,00	-	52,73	798,91
022	Punduttrate	18,00	-	57,88	339,90
023	Jatirembe	11,00	-	48,85	435,95
Jumlah		554,00	0,00	397,89	6 126,41

Sumber :Kantor Kecamatan Benjeng

1.2 Iklim

Tabel 1.2.1 Jumlah Curah Hujan, Hari Hujan dan Rata-rata Curah Hujan per Hari di Kecamatan Benjeng, 2018

Bulan	Curah Hujan (mm)	Hari Hujan	Rata-rata per hari (mm)
(1)	(2)	(3)	(4)
Januari	311	14	22,21
Februari	255	15	17,00
Maret	282	10	28,20
April	64	6	10,70
Mei	-	-	-
Juni	8	1	8,00
Juli	-	-	-
Agustus	-	-	-
September	-	-	-
Oktober	-	-	-
November	415	9	46,11
Desember	287	12	23,92
Jumlah	1618	55	29,42

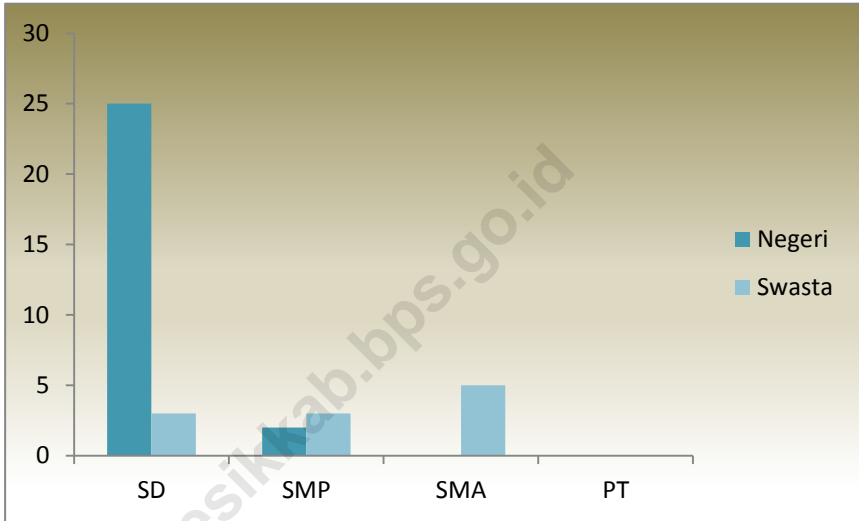
Sumber :Cabang Seksi Pengairan

2

Sosial dan Kesejahteraan Rakyat



Gambar 2 Jumlah Fasilitas Pendidikan Menurut Jenis Sekolah dan Tingkat Pendidikan di Kecamatan Benjeng Tahun 2018



2.1 Pendidikan

Tabel 2.1.1 Jumlah Fasilitas Sekolah Menurut Tingkat Pendidikan dan Desa/Kelurahan di Kecamatan Benjeng, 2016-2018

	Desa/ Kelurahan	SD			SMP		
		2016	2017	2018	2016	2017	2018
	(1)	(2)	(3)	(4)	(5)	(6)	(7)
001	L u n d o	1	1	1	-	-	-
002	Balungtunjung	1	1	1	-	-	-
003	Balungmojo	1	1	1	1	1	1
004	Bulangkulon	1	1	1	-	-	-
005	Sedapurklagen	1	1	1	-	-	-
006	Deliksumber	1	1	1	-	-	-
007	Kedungrukem	1	1	1	-	-	-
008	Munggugianti	1	1	1	-	-	-
009	bengkelolor	1	1	1	-	-	-
010	Gluranploso	1	1	1	-	-	-
011	Bulurejo	2	2	2	1	1	1
012	D e r m o	1	1	1	1	1	1
013	Kedungsekar	1	1	1	-	-	-
014	Klompok	2	2	2	-	-	-
015	Sirnoboyo	2	2	2	-	-	-
016	Kalipadang	1	1	1	-	-	-
017	Karangankidul	2	2	2	-	-	-
018	Munggugebang	2	2	2	-	-	-
019	B a n t e r	1	1	1	-	-	-
020	Metatu	1	1	1	-	-	-
021	Jogodalu	1	1	1	1	1	1
022	Punduttrate	1	1	1	1	1	1
023	Jatirembe	1	1	1	-	-	-
Jumlah		28	28	28	5	5	5

Lanjutan Tabel 2.1.1

Desa/ Kelurahan	SMA			SMK		
	2016	2017	2018	2016	2017	2018
(1)	(8)	(9)	(10)	(11)	(12)	(13)
001 L u n d o	-	-	-	-	-	-
002 Balungtunjung	-	-	-	-	-	-
003 Balongmojo	-	-	-	-	-	-
004 Bulangkulon	-	-	-	-	-	-
005 Sedapurklagen	-	-	-	-	-	-
006 Deliksumber	-	-	-	-	-	-
007 Kedungrukem	-	-	-	-	-	-
008 Munggugianti	-	-	-	-	-	-
009 bengkelolor	-	-	-	-	-	-
010 Gluranploso	-	-	-	-	-	-
011 Bulurejo	2	2	2	1	1	1
012 D e r m o	-	-	-	-	-	-
013 Kedungsekar	-	-	-	-	-	-
014 Klampok	1	1	1	2	2	2
015 Sirnoboyo	-	-	-	-	-	-
016 Kalipadang	-	-	-	-	-	-
017 Karangankidul	-	-	-	-	-	-
018 Mungugebang	-	-	-	-	-	-
019 B a n t e r	-	-	-	-	-	-
020 Metatu	-	-	-	-	-	-
021 Jogodalu	1	1	1	-	-	-
022 Punduttrate	-	-	-	-	-	-
023 Jatirembe	1	1	1	-	-	-
Jumlah	5	5	5	3	3	3

Lanjutan Tabel 2.1.1

	Desa/ Kelurahan	Perguruan Tinggi		
		2016	2017	2018
	(1)	(14)	(15)	(16)
001	L u n d o	-	-	-
002	Balungtunjung	-	-	-
003	Balongmojo	-	-	-
004	Bulangkulon	-	-	-
005	Sedapurklagen	-	-	-
006	Deliksumber	-	-	-
007	Kedungrukem	-	-	-
008	Munggugianti	-	-	-
009	bengkelolor	-	-	-
010	Gluranploso	-	-	-
011	Bulurejo	-	-	-
012	D e r m o	-	-	-
013	Kedungsekar	-	-	-
014	Klampok	-	-	-
015	Sirnoboyo	-	-	-
016	Kalipadang	-	-	-
017	Karangankidul	-	-	-
018	Mungguembang	-	-	-
019	B a n t e r	-	-	-
020	Metatu	-	-	-
021	Jogodalu	-	-	-
022	Punduttrate	-	-	-
023	Jatirembe	-	-	-
	Jumlah	-	-	-

Sumber: Kantor Cabang Pendidikan Kecamatan Benjeng

Tabel 2.1.2 Jumlah Sekolah Umum Menurut Jenis Sekolah dan Desa/Kelurahan di Kecamatan Benjeng, 2018

	Kode Desa Desa/Kelurahan	Negeri				
		TK	SD	SMP	SMA	PT
	(1)	(2)	(3)	(4)	(5)	(6)
001	L u n d o	-	1	-	-	-
002	Balungtunjung	-	1	-	-	-
003	Balongojo	-	1	1	-	-
004	Bulangkuon	-	1	-	-	-
005	Sedapurklagen	-	1	-	-	-
006	Deliksumber	-	1	-	-	-
007	Kedungrukem	-	1	-	-	-
008	Munggugianti	-	1	-	-	-
009	bengkelolor	-	1	-	-	-
010	Gluranplos	-	1	-	-	-
011	Bulurejo	-	1	-	-	-
012	D e r m o	-	1	1	-	-
013	Kedungsekar	-	1	-	-	-
014	Klampok	-	2	-	-	-
015	Sirnoboyo	-	1	-	-	-
016	Kalipadang	-	1	-	-	-
017	Karangankidul	-	2	-	-	-
018	Munggugebang	-	1	-	-	-
019	B a n t e r	-	1	-	-	-
020	Metatu	-	1	-	-	-
021	Jogodalu	-	1	-	-	-
022	Punduttrate	-	1	-	-	-
023	Jatirembe	-	1	-	-	-
Jumlah		-	25	2	-	-

Lanjutan Tabel 2.1.2

	Kode Desa Desa/Kelurahan	Swasta				
		TK	SD	SMP	SMA	PT
	(1)	(7)	(8)	(9)	(10)	(11)
001	L u n d o	1	-	-	-	-
002	Balungtunjung	1	-	-	-	-
003	Balongmojo	2	-	-	-	-
004	Bulangkulon	2	-	-	-	-
005	Sedapurklagen	1	-	-	-	-
006	Deliksumber	1	-	-	-	-
007	Kedungrukem	2	-	-	-	-
008	Munggugianti	1	-	-	-	-
009	bengkelolor	1	-	-	-	-
010	Gluranploso	1	-	-	-	-
011	Bulurejo	3	1	1	2	-
012	D e r m o	1	-	-	-	-
013	Kedungsekar	3	-	-	-	-
014	Klompok	3	-	-	1	-
015	Sirnoboyo	4	1	-	-	-
016	Kalipadang	2	-	-	-	-
017	Karangankidul	2	-	-	-	-
018	Mungguembang	1	1	-	-	-
019	B a n t e r	2	-	-	-	-
020	Metatu	4	-	-	-	-
021	Jogodalu	3	-	1	1	-
022	Punduttrate	2	-	1	-	-
023	Jatirembe	2	-	-	1	-
Jumlah		45	3	3	5	-

Sumber: Kantor Cabang Pendidikan Kecamatan Benjeng

Tabel 2.1.3 Jumlah Sekolah, Ruang Belajar dan Kelas SD Negeri/Swasta di Kecamatan Benjeng, 2018

Desa/Kelurahan	Jumlah Sekolah		Jumlah Ruang Belajar	
	Negeri	Swasta	Negeri	Swasta
(1)	(2)	(3)	(4)	(5)
001 L u n d o	1	-	9	-
002 Balungtungjung	1	-	6	-
003 Balongmojo	1	-	6	-
004 Bulangkulon	1	-	6	-
005 Sedapurklagen	1	-	6	-
006 Delik sumber	1	-	9	-
007 Kedungrukem	1	-	6	-
008 Munggugianti	1	-	10	-
009 bengkelolor	1	-	6	-
010 Gluranploso	1	-	6	-
011 Bulurejo	1	1	6	6
012 D e r m o	1	-	6	-
013 Kedungsekar	1	-	10	-
014 Klampok	2	-	12	-
015 Sirmoboyo	1	1	10	6
016 Kalipadang	1	-	6	-
017 Karangankidul	2	-	12	-
018 Munggugebang	1	1	6	6
019 B a n t e r	1	-	6	-
020 Metatu	1	-	6	-
021 Jogodalu	1	-	6	-
022 Punduttrate	1	-	6	-
023 Jatirembe	1	-	6	-
Jumlah	25	3	168	18

Lanjutan Tabel 2.1.3

Desa/Kelurahan	Jumlah Kelas		
	Negeri	Swasta	
(1)	(6)	(7)	
001	L u n d o	6	-
002	Balungtunjung	6	-
003	Balongmojo	6	-
004	Bulangkulon	6	-
005	Sedapurklagen	6	-
006	Deliksumber	6	-
007	Kedungrukem	12	-
008	Munggugianti	6	-
009	bengkelolor	6	-
010	Gluranploso	6	-
011	Bulurejo	6	6
012	D e r m o	6	-
013	Kedungsekar	12	-
014	Klampok	12	-
015	Sirnoboyo	11	6
016	Kalipadang	6	-
017	Karangankidul	12	-
018	Munggebang	6	6
019	B a n t e r	6	-
020	Metatu	6	-
021	Jogodalu	6	-
022	Punduttrate	6	-
023	Jatirembe	6	-
Jumlah		167	18

Sumber: Kantor Cabang Pendidikan Kecamatan Benjeng

Tabel 2.1.4 Jumlah Guru dan Murid SD Negeri/Swasta Menurut Desa/Kelurahan di Kecamatan Benjeng, 2018

Desa/Kelurahan	Jumlah Guru		Jumlah Murid	
	Negeri	Swasta	Negeri	Swasta
(1)	(2)	(3)	(4)	(5)
001	L u n d o
002	Balungtunjung
003	Balongmojo
004	Bulangkulon
005	Sedapurklagen
006	Deliksumber
007	Kedungrukem
008	Munggugianti
009	bengkelolor
010	Gluranploso
011	Bulurejo
012	D e r m o
013	Kedungsekar
014	Klompok
015	Sirnoboyo
016	Kalipadang
017	Karangankidul
018	Munggugebang
019	B a n t e r
020	Metatu
021	Jogodalu
022	Punduttrate
023	Jatirembe
Jumlah

Catatan: (...) Data Tidak Tersedia

Tabel 2.1.5 Jumlah Sekolah Islam Menurut Jenis Sekolah dan Desa/Kelurahan di Kecamatan Benjeng, 2018

Desa/Kelurahan	Negeri				
	MI	MTs	MA	PT	RA
(1)	(2)	(3)	(4)	(5)	(6)
001	L u n d o
002	Balungtungjung
003	Balongmojo
004	Bulangkulon
005	Sedapurklagen
006	Deliksumber
007	Kedungrukem
008	Munggugianti
009	bengkelolor
010	Gluranploso
011	Bulurejo
012	D e r m o
013	Kedungsekar
014	Klompok
015	Sirnoboyo
016	Kalipadang
017	Karangankidul
018	Munggugebang
019	B a n t e r
020	Metatu
021	Jogodalu
022	Punduttrate
023	Jatirembe
Jumlah

Catatan: (...) Data Tidak Tersedia

Lanjutan Tabel 2.1.5

Desa/Kelurahan	Swasta					
	MI	MTs	MA	PT	RA	
(1)	(7)	(8)	(9)	(10)	(11)	
001	L u n d o
002	Balungtunjung
003	Balongmojo
004	Bulangkulon
005	Sedapurklagen
006	Deliksumber
007	Kedungrukem
008	Munggugianti
009	bengkelolor
010	Gluranploso
011	Bulurejo
012	D e r m o
013	Kedungsekar
014	Klampok
015	Sirnoboyo
016	Kalipadang
017	Karangankidul
018	Munggugebang
019	B a n t e r
020	Metatu
021	Jogodalu
022	Punduttrate
023	Jatirembe
Jumlah	

Catatan: (...) Data Tidak Tersedia

2.2 Kesehatan

Tabel 2.2.1 Jumlah Tenaga Kesehatan Menurut Desa/Kelurahan di Kecamatan Benjeng, 2018

	Desa/Kelurahan	Dokter	Perawat	Bidan	Farmasi	Ahli Gizi
	(1)	(2)	(3)	(4)	(5)	(6)
001	L u n d o	-	-	1	-	-
002	Balungtungung	-	-	1	-	-
003	Balongmojo	-	-	1	-	-
004	Bulangkulon	-	-	1	-	-
005	Sedapurklagen	-	-	2	-	-
006	Deliksumber	-	-	1	-	-
007	Kedungrukem	-	-	1	-	-
008	Munggugianti	1	-	1	-	-
009	bengkelolor	-	-	1	-	-
010	Gluranploso	-	-	1	-	-
011	Bulurejo	1	-	1	-	-
012	D e r m o	-	-	1	-	-
013	Kedungsekar	1	-	1	-	-
014	Klampok	-	-	1	-	-
015	Sirnoboyo	-	-	1	-	-
016	Kalipadang	-	-	1	-	-
017	Karangankidul	-	-	2	-	-
018	Munggugebang	-	-	1	-	-
019	B a n t e r	-	-	1	-	-
020	Metatu	1	-	1	-	-
021	Jogodalu	-	-	1	-	-
022	Punduttrate	1	-	1	-	-
023	Jatirembe	-	-	1	-	-
Jumlah		5	-	25	-	-

Sumber: Puskesmas Kecamatan Benjeng

Tabel 2.2.2 Jumlah Sarana Kesehatan Menurut Desa/Kelurahan di Kecamatan Benjeng, 2016-2018

Desa/Kelurahan	Rumah Sakit Umum			Rumah Sakit Khusus		
	2016	2017	2018	2016	2017	2018
	(2)	(3)	(4)	(5)	(6)	(7)
001 L u n d o	-	-	-	-	-	-
002 Balungtungjung	-	-	-	-	-	-
003 Balongmojo	-	-	-	-	-	-
004 Bulangkulon	-	-	-	-	-	-
005 Sedapurklagen	-	-	-	-	-	-
006 Deliksumber	-	-	-	-	-	-
007 Kedungrukem	-	-	-	-	-	-
008 Munggugianti	-	-	-	-	-	-
009 bengkelolor	-	-	-	-	-	-
010 Gluranploso	-	-	-	-	-	-
011 Bulurejo	-	-	-	-	-	-
012 D e r m o	-	-	-	-	-	-
013 Kedungsekar	-	-	-	-	-	-
014 Klampok	-	-	-	-	-	-
015 Sirnoboyo	-	-	-	-	-	-
016 Kalipadang	-	-	-	-	-	-
017 Karangankidul	-	-	-	-	-	-
018 Munggebang	-	-	-	-	-	-
019 B a n t e r	-	-	-	-	-	-
020 Metatu	-	-	-	-	-	-
021 Jogodalu	-	-	-	-	-	-
022 Punduttrate	-	-	-	-	-	-
023 Jatirembe	-	-	-	-	-	-
Jumlah	-	-	-	-	-	-

Sumber: Puskesmas Kecamatan Benjeng

Lanjutan Tabel 2.2.2

Desa/Kelurahan	Rumah Sakit Bersalin/ Rumah Bersalin			Praktik Bidan		
	2016	2017	2018	2016	2017	2018
(1)	(8)	(9)	(10)	(11)	(12)	(13)
001 Lundo	-	-	-	-	1	-
002 Balungtunjung	-	-	-	-	1	-
003 Balongmojo	-	-	-	-	1	1
004 Bulangkulon	-	-	-	-	1	-
005 Sedapurklagen	-	-	-	-	1	-
006 Deliksumber	-	-	-	-	1	-
007 Kedungrukem	-	-	-	-	3	2
008 Munggugianti	-	-	-	-	1	-
009 bengkelolor	-	-	-	-	1	-
010 Gluranploso	-	-	-	-	1	-
011 Bulurejo	-	-	-	-	2	2
012 Derm o	-	-	-	-	1	-
013 Kedungsekar	-	-	-	-	1	-
014 Klampok	-	-	-	-	1	2
015 Sirnobojo	-	-	-	-	2	1
016 Kalipadang	-	-	-	-	1	1
017 Karangankidul	-	-	-	-	1	1
018 Mungguembang	-	-	-	-	1	1
019 B a n t e r	-	-	-	-	1	1
020 Metatu	-	-	-	-	1	1
021 Jogodal u	-	-	-	-	1	1
022 Punduttrate	-	-	-	-	1	1
023 Jatirembe	-	-	-	-	1	1
Jumlah	-	-	-	-	27	16

Lanjutan Tabel 2.2.2

Desa/Kelurahan	Poliklinik			Puskesmas		
	2016	2017	2018	2016	2017	2018
(1)	(14)	(15)	(16)	(17)	(18)	(19)
001 Lundo	-	-	-	-	-	-
002 Balungtunjung	-	-	-	-	-	-
003 Balongmojo	-	-	-	-	-	-
004 Bulangkulon	-	-	-	-	-	-
005 Sedapurklagen	-	-	-	-	-	-
006 Deliksumber	-	-	-	-	-	-
007 Kedungrukem	-	-	-	-	-	-
008 Munggugianti	-	-	-	-	-	-
009 bengkelolor	-	-	-	-	-	-
010 Gluranploso	-	-	-	-	-	-
011 Bulurejo	-	2	2	1	1	1
012 Derm o	-	-	-	-	-	-
013 Kedungsekar	-	-	-	-	-	-
014 Klampok	-	-	-	-	-	-
015 Sirnoboyo	-	-	-	-	-	-
016 Kalipadang	-	-	-	-	-	-
017 Karangankidul	-	-	-	-	-	-
018 Munggugebang	-	-	-	-	-	-
019 B a n t e r	-	-	-	-	-	-
020 Metatu	-	-	-	1	1	1
021 Jogodal u	-	-	-	-	-	-
022 Punduttrate	-	-	-	-	-	-
023 Jatirembe	-	-	-	-	-	-
Jumlah	-	2	2	2	2	2

Lanjutan Tabel 2.2.2

Desa/Kelurahan	Puskemas Pembantu (Pustu)			Klinik/Balai Kesehatan		
	2016	2017	2018	2016	2017	2018
(1)	(20)	(21)	(22)	(23)	(24)	(25)
001 Lundo	-	-	-	-	-	-
002 Balungtungjung	-	-	-	-	-	-
003 Balongmojo	1	1	1	-	-	-
004 Bulangkulon	-	-	-	-	-	-
005 Sedapurklagen	1	1	1	-	-	-
006 Deliksumber	-	-	-	-	-	-
007 Kedungrukem	-	-	-	-	-	-
008 Munggugianti	-	-	-	-	-	-
009 bengkelolor	-	-	-	-	-	-
010 Gluranploso	-	-	-	-	-	-
011 Bulurejo	-	-	-	-	-	-
012 D e r m o	-	-	-	-	-	-
013 Kedungsekar	-	-	-	-	-	-
014 Klampok	-	-	-	-	-	-
015 Sirnoboyo	-	-	-	-	-	-
016 Kalipadang	-	-	-	-	-	-
017 Karangankidul	-	-	-	-	-	-
018 Munggugebang	-	-	-	-	-	-
019 B a n t e r	-	-	-	-	-	-
020 Metatu	-	-	-	-	-	-
021 Jogodaluh	-	-	-	-	-	-
022 Punduttrate	-	-	-	-	-	-
023 Jatirembe	-	-	-	-	-	-
Jumlah	2	2	2	-	-	-

Lanjutan Tabel 2.2.2

Desa/Kelurahan	Posyandu			Polindes			
	2016	2017	2018	2016	2017	2018	
	(1)	(26)	(27)	(28)	(29)	(30)	(31)
001	L u n d o	6	6	6	-	-	-
002	Balungtungjung	3	3	3	-	-	-
003	Balongmojo	3	3	3	-	-	-
004	Bulangkulon	3	3	3	-	-	-
005	Sedapurklagen	3	3	3	-	-	-
006	Deliksumber	4	4	4	-	-	-
007	Kedungrukem	3	3	3	-	-	-
008	Munggugianti	2	2	2	-	-	-
009	bengkelolor	3	3	3	-	-	-
010	Gluranploso	4	4	4	-	-	-
011	Bulurejo	5	5	5	-	-	-
012	D e r m o	1	1	1	-	-	-
013	Kedungsekar	4	4	4	-	-	-
014	Klampok	4	4	4	-	-	-
015	Sirnoboyo	7	7	7	-	-	-
016	Kalipadang	5	5	5	-	-	-
017	Karangankidul	3	3	3	-	-	-
018	Munggugebang	3	3	3	-	-	-
019	B a n t e r	2	2	2	-	-	-
020	Metatu	3	3	3	-	-	-
021	Jogodalu	3	3	3	-	-	-
022	Punduttrate	3	3	3	-	-	-
023	Jatirembe	1	1	1	-	-	-
Jumlah		78	78	78	-	-	-

Lanjutan Tabel 2.2.2

Desa/Kelurahan	Apotek			Toko Obat		
	2016	2017	2018	2016	2017	2018
(1)	(32)	(33)	(34)	(35)	(36)	(37)
001 L u n d o	-	-	-	-	-	-
002 Balungtunjung	-	-	-	-	-	-
003 Balongmojo	-	-	-	-	-	-
004 Bulangkulon	-	-	-	-	-	-
005 Sedapurklagen	-	-	-	-	-	-
006 Deliksumber	-	-	-	-	-	-
007 Kedungrukem	1	1	1	-	-	-
008 Munggugianti	2	2	2	-	-	-
009 bengkelolor	-	-	-	-	-	-
010 Gluranploso	-	-	-	-	-	-
011 Bulurejo	2	2	2	-	-	-
012 D e r m o	1	1	1	-	-	-
013 Kedungsekar	-	-	-	-	-	-
014 Klampok	-	-	-	-	-	-
015 Sirnoboyo	-	-	-	-	-	-
016 Kalipadang	-	-	-	-	-	-
017 Karangankidul	-	-	-	-	-	-
018 Munggugebang	-	-	-	-	-	-
019 B a n t e r	-	-	-	-	-	-
020 Metatu	-	-	-	-	-	-
021 Jogodaluh	-	-	-	-	-	-
022 Punduttrate	-	-	-	-	-	-
023 Jatirembe	-	-	-	-	-	-
Jumlah	6	6	6	-	-	-

Tabel 2.2.3 Jumlah Peserta KB Menurut Alat Kontrasepsi yang Digunakan di Kecamatan Benjeng, 2018

	Desa/Kelurahan	IUD/ Spiral	Pil	Suntik	Susu k	Kondo m	MO P	MO W
	(1)	(2)	(3)	(4)	(5)	(6)	(7)	(8)
001	L u n d o	3	52	227	8	2	-	3
002	Balungtungjung	10	17	105	12	-	-	3
003	Balongmojo	14	57	108	15	-	-	15
004	Bulangkulon	16	47	203	35	2	-	9
005	Sedapurklagen	3	30	124	19	-	-	16
006	Deliksumber	4	34	230	15	13	-	5
007	Kedungrukem	15	63	154	36	3	-	39
008	Munggugianti	10	27	164	12	-	-	13
009	bengkelolor	4	36	114	1	-	-	9
010	Gluranploso	9	33	149	11	-	-	7
011	Bulurejo	6	62	327	19	12	-	4
012	D e r m o	7	41	84	17	3	4	11
013	Kedungsekar	5	45	376	23	4	-	6
014	Klampok	4	41	290	6	1	-	7
015	Sirnoboyo	12	104	408	16	-	4	40
016	Kalipadang	15	56	120	21	2	2	10
017	Karangankidul	7	110	108	12	3	1	10
018	Munggugebang	9	72	97	14	-	-	23
019	B a n t e r	5	67	85	15	1	2	11
020	Metatu	14	171	99	9	3	4	5
021	Jogodalu	12	109	47	30	5	-	4
022	Punduttrate	8	56	123	25	2	-	3
023	Jatirembe	7	47	151	37	6	-	2
	Jumlah	199	1370	3893	408	62	17	255

Sumber: Penyuluh Lapangan Keluarga Berencana (PLKB) Kecamatan Benjeng

Tabel 2.2.4 Jumlah Penderita Kejadian Wabah / Epidemik / Endemik Menurut Jenisnya dan Desa/Kelurahan di Kecamatan Benjeng, 2018

Desa/Kelurahan	Jumlah Penderita				
	Muntaber/ Diare	DB	Campak	Malaria	Infeksi Saluran Pernapasan
(1)	(2)	(3)	(4)	(5)	(6)
001 L u n d o	66	-	-	-	13
002 Balungtungjung	51	-	-	-	6
003 Balongmojo	83	-	-	-	9
004 Bulangkulon	59	-	-	-	13
005 Sedapurklagen	91	2	-	-	7
006 Deliksumber	76	2	-	-	12
007 Kedungrukem	63	1	-	-	3
008 Munggugianti	56	-	-	-	11
009 bengkelolor	41	-	-	-	13
010 Gluranplosa	63	2	-	-	14
011 Bulurejo	132	-	-	-	25
012 D e r m o	81	-	-	-	11
013 Kedungsekar	50	-	-	-	14
014 Klampok	97	2	-	-	19
015 Sirnobojo	126	1	-	-	23
016 Kalipadang	4	-	-	-	2
017 Karangankidul	10	-	-	-	-
018 Munggugebang	17	-	-	-	-
019 B a n t e r	16	-	-	-	-
020 Metatu	14	-	-	-	4
021 Jogodalu	15	-	-	-	6
022 Punduttrate	12	-	-	-	8
023 Jatirembe	7	-	-	-	11
Jumlah	1230	10	-	-	224

Lanjutan Tabel 2.2.4

Desa/Kelurahan	Jumlah Penderita				
	AID	Flu Burung	Antrak	Lainnya	Jumlah
(1)	(7)	(8)	(9)	(10)	(11)
001 Lundo	1	-	-	-	1
002 Balungtunjung	-	-	-	-	-
003 Balongmojo	-	-	-	-	-
004 Bulangkulon	-	-	-	-	-
005 Sedapurklagen	2	-	-	-	2
006 Deliksumber	1	-	-	-	1
007 Kedungrukem	-	-	-	-	-
008 Munggugianti	1	-	-	-	1
009 bengkelolor	1	-	-	-	1
010 Gluranploso	1	-	-	-	1
011 Bulurejo	1	-	-	-	1
012 Derm o	-	-	-	-	-
013 Kedungsekar	2	-	-	-	2
014 Klampok	-	-	-	-	-
015 Sirnoboyo	4	-	-	-	4
016 Kalipadang	-	-	-	-	-
017 Karangankidul	-	-	-	-	-
018 Munggugebang	-	-	-	-	-
019 B a n t e r	-	-	-	-	-
020 Metatu	-	-	-	-	-
021 Jogodalu	-	-	-	-	-
022 Punduttrate	-	-	-	-	-
023 Jatirembe	-	-	-	-	-
Jumlah	14	-	-	-	14

Sumber: Puskesmas Kecamatan Benjeng

2.3 Agama dan Sosial Lainnya

Tabel 2.3.1 Jumlah Penduduk Menurut Agama yang Dianut dan Desa/Kelurahan di Kecamatan Benjeng, 2018

Desa/Kelurahan	Islam	Protestan	Katolik	Hindu	Budha	Lainnya
(1)	(2)	(3)	(4)	(5)	(6)	(7)
001 L u n d o	2 756	18	-	-	-	-
002 Balungtungjung	1 040	164	1	-	-	-
003 Balongmojo	1 866	9	-	1	-	-
004 Bulangkulon	2 704	-	-	-	-	-
005 Sedapurklagen	1 666	8	-	-	-	-
006 Deliksumber	2 821	8	-	-	-	-
007 Kedungrukem	2 922	19	-	-	-	-
008 Munggugianti	2 112	20	-	-	-	-
009 bengkelolor	1 422	-	1	-	1	3
010 Gluranploso	1 857	4	-	-	-	6
011 Bulurejo	4 212	14	1	-	-	5
012 D e r m o	1 585	-	-	-	3	-
013 Kedungsekar	3 635	-	-	-	-	-
014 Klampok	3 358	-	-	-	-	-
015 Sirnoboyo	5 153	236	44	-	-	-
016 Kalipadang	3 344	2	-	-	-	-
017 Karangankidul	3 079	4	-	-	-	-
018 Munggugebang	2 944	-	-	-	-	-
019 B a n t e r	2 714	1	-	-	-	-
020 Metatu	5 244	1	-	-	-	-
021 Jogodalu	4 304	-	-	-	-	-
022 Punduttrate	3 163	-	-	-	-	-
023 Jatirembe	3 202	-	-	-	-	-
Jumlah	67 103	508	47	1	4	14

Sumber: Kantor Urusan Agama (KUA) Kecamatan Benjeng

Tabel 2.3.2 Jumlah Tempat Peribadatan Menurut Desa/Kelurahan di Kecamatan Benjeng, 2018

Desa/Kelurahan	Masjid	Musholla	Gereja Protestan	Gereja Katolik	Pura	Vihara
(1)	(2)	(3)	(4)	(5)	(6)	(7)
001 L u n d o	4	7	-	-	-	-
002 Balungtungjung	2	3	1	-	-	-
003 Balongmojo	5	3	-	-	-	-
004 Bulangkulon	6	9	-	-	-	-
005 Sedapurklagen	3	-	-	-	-	-
006 Deliksumber	3	5	-	-	-	-
007 Kedungrukem	4	12	-	-	-	-
008 Munggugianti	2	5	-	-	-	-
009 bengkelolor	3	-	-	-	-	-
010 Gluranploso	4	-	-	-	-	-
011 Bulurejo	6	13	-	-	-	-
012 D e r m o	1	5	-	-	-	-
013 Kedungsekar	5	16	-	-	-	-
014 Klampok	4	10	-	-	-	-
015 Sirnoboyo	6	5	-	-	-	-
016 Kalipadang	7	8	-	-	-	-
017 Karangankidul	5	2	-	-	-	-
018 Munggugebang	3	2	-	-	-	-
019 B a n t e r	2	10	-	-	-	-
020 Metatu	4	14	-	-	-	-
021 Jogodalu	4	21	-	-	-	-
022 Punduttrate	3	9	-	-	-	-
023 Jatirembe	1	11	-	-	-	-
Jumlah	87	170	1	-	-	-

Sumber: Kantor Urusan Agama (KUA) Kecamatan Benjeng

Tabel 2.3.3 Jumlah Kejadian Nikah, Talak/Cerai, dan Rujuk Menurut Desa/Kelurahan di Kecamatan Benjeng, 2018

	Desa/Kelurahan	Nikah	Talak/ Cerai	Rujuk
	(1)	(2)	(3)	(4)
001	L u n d o	20	3	-
002	Balungtunjung	7	2	-
003	Balongmojo	18	1	-
004	Bulangkulon	23	2	-
005	Sedapurklagen	16	3	-
006	Deliksumber	19	1	-
007	Kedungrukem	19	6	-
008	Munggugianti	16	1	-
009	bengkelolor	7	-	-
010	Gluranploso	12	-	-
011	Bulurejo	36	11	-
012	D e r m o	10	3	-
013	Kedungsekar	33	6	-
014	Klampok	27	4	-
015	Sirnoboyo	46	7	-
016	Kalipadang	26	3	-
017	Karangankidul	12	3	-
018	Munggugebang	24	5	-
019	B a n t e r	24	5	-
020	Metatu	40	13	-
021	Jogodalu	32	1	-
022	Punduttrate	19	4	-
023	Jatirembe	18	2	-
	Jumlah	504	86	-

Sumber: Kantor Urusan Agama (KUA) Kecamatan Benjeng

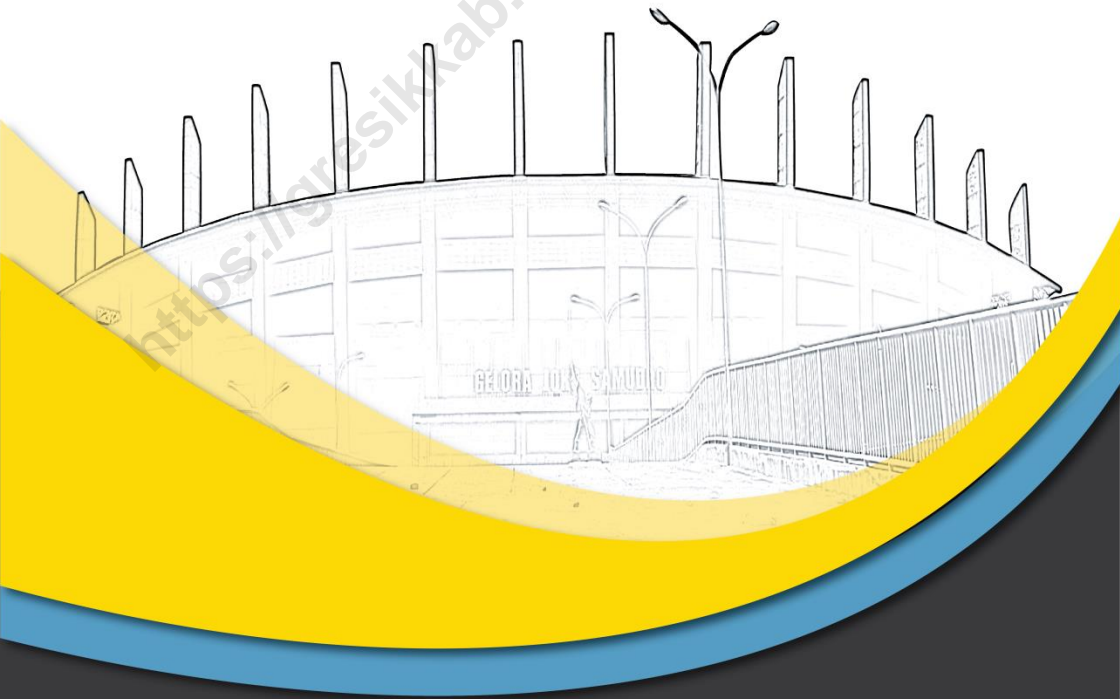
Tabel 2.3.4 Jumlah Keluarga Tahapan Sejahtera Menurut Desa/Kelurahan dan di Kecamatan Benjeng,2018

Desa/Kelurahan	Jumlah KK	Tahapan Keluarga Sejahtera				
		Pra Sejahtera	S. I	S.II	S.III	S.III Plus
(1)	(2)	(3)	(4)	(5)	(6)	(7)
001	L u n d o
002	Balungtunjung
003	Balongmojo
004	Bulangkulon
005	Sedapurklagen
006	Deliksumber
007	Kedungrukem
008	Munggugianti
009	bengkelolor
010	Gluranploso
011	Bulurejo
012	D e r m o
013	Kedungsekar
014	Klompok
015	Sirnoboyo
016	Kalipadang
017	Karangankidul
018	Munggugebang
019	B a n t e r
020	Metatu
021	Jogodalu
022	Punduttrate
023	Jatirembe
Jumlah

Catatan: (...) Data Tidak Tersedia

3

Pertanian



3.1 Tanaman Pangan

Tabel 3.1.1 Luas Tanah Sawah Menurut Jenis Irigasi dan Desa/Kelurahan dan di Kecamatan Benjeng, 2018 (Ha)

Desa/Kelurahan	Tadah Hujan	Irigasi Teknis	Irigasi 1/2 Teknis	Irigasi Sederhana	Jumlah
(1)	(2)	(3)	(4)	(5)	(6)
001	L u n d o	186	-	-	186
002	Balungtunjung	91	-	-	91
003	Balongmojo	110	-	-	110
004	Bulangkulon	186	-	-	186
005	Sedapurklagen	91	-	-	91
006	Deliksumber	158	-	-	158
007	Kedungrukem	126	-	-	126
008	Munggugianti	126	-	-	126
009	bengkelolor	105	-	-	105
010	Gluranploso	189	-	-	189
011	Bulurejo	111	-	-	111
012	D e r m o	96	-	-	96
013	Kedungsekar	146	-	-	146
014	Klampok	153	-	-	153
015	Sirnoboyo	167	-	-	167
016	Kalipadang	265	-	-	265
017	Karangankidul	178	-	-	178
018	Munggugebang	275	-	-	275
019	B a n t e r	196	-	-	196
020	Metatu	310	-	-	310
021	Jogodalu	614	-	-	614
022	Punduttrate	230	-	-	230
023	Jatirembe	354	-	-	354
Jumlah	4 463	-	-	-	4 463

Sumber: Mantri Pertanian Kecamatan Benjeng

Tabel 3.1.2 Luas Panen dan Produksi Padi Menurut Desa/Kelurahan di Kecamatan Benjeng, 2018

Desa/Kelurahan	Padi Sawah		Padi Ladang	
	Luas (Ha)	Produksi (Ton)	Luas (Ha)	Produksi (Ton)
(1)	(2)	(3)	(4)	(5)
001	L u n d o
002	Balungtunjung
003	Balongmojo
004	Bulangkulon
005	Sedapurklagen
006	Deliksumber
007	Kedungrukem
008	Munggugianti
009	bengkelolor
010	Gluranploso
011	Bulurejo
012	D e r m o
013	Kedungsekar
014	Klompok
015	Sirnoboyo
016	Kalipadang
017	Karangankidul
018	Mungguembang
019	B a n t e r
020	Metatu
021	Jogodalu
022	Punduttrate
023	Jatirembe
Jumlah	

Catatan: (...) Data Tidak Tersedia

Tabel 3.1.3 Luas Panen dan Produksi Jagung Menurut Desa/Kelurahan di Kecamatan Benjeng, 2018

	Desa/Kelurahan	Luas (Ha)	Produksi (Ton)
	(1)	(2)	(3)
001	L u n d o
002	Balungtunjung
003	Balongmojo
004	Bulangkulon
005	Sedapurklagen
006	Deliksumber
007	Kedungrukem
008	Munggugianti
009	bengkelolor
010	Gluranploso
011	Bulurejo
012	D e r m o
013	Kedungsekar
014	Klompok
015	Sirnoboyo
016	Kalipadang
017	Karangankidul
018	Mungugebang
019	B a n t e r
020	Metatu
021	Jogodalu
022	Punduttrate
023	Jatirembe
	Jumlah

Catatan: (...) Data Tidak Tersedia

Tabel 3.1.4 Luas Panen dan Produksi Kedelai Menurut Desa/Kelurahan di Kecamatan Benjeng, 2018

	Desa/Kelurahan	Luas (Ha)	Produksi (Ton)
	(1)	(2)	(3)
001	L u n d o
002	Balungtunjung
003	Balongmojo
004	Bulangkulon
005	Sedapurklagen
006	Deliksumber
007	Kedungrukem
008	Munggugianti
009	bengkelolor
010	Gluranploso
011	Bulurejo
012	D e r m o
013	Kedungsekar
014	Klompok
015	Sirnoboyo
016	Kalipadang
017	Karangankidul
018	Mungugebang
019	B a n t e r
020	Metatu
021	Jogodalu
022	Punduttrate
023	Jatirembe
	Jumlah

Catatan: (...) Data Tidak Tersedia

Tabel 3.1.5 Luas Panen dan Produksi Kacang Tanah Menurut Desa/Kelurahan di Kecamatan Benjeng, 2018

	Desa/Kelurahan	Luas (Ha)	Produksi (Ton)
	(1)	(2)	(3)
001	L u n d o
002	Balungtunjung
003	Balongmojo
004	Bulangkulon
005	Sedapurklagen
006	Deliksumber
007	Kedungrukem
008	Munggugianti
009	bengkelolor
010	Gluranploso
011	Bulurejo
012	D e r m o
013	Kedungsekar
014	Klampok
015	Sirnoboyo
016	Kalipadang
017	Karangankidul
018	Munggugebang
019	B a n t e r
020	Metatu
021	Jogodalu
022	Punduttrate
023	Jatirembe
	Jumlah

Catatan: (...) Data Tidak Tersedia

Tabel 3.1.6 Luas Panen dan Produksi Kacang Hijau Menurut Desa/Kelurahan di Kecamatan Benjeng, 2018

Desa/Kelurahan		Luas (Ha)	Produksi (Ton)
(1)		(2)	(3)
001	L u n d o
002	Balungtunjung
003	Balongmojo
004	Bulangkulon
005	Sedapurklagen
006	Deliksumber
007	Kedungrukem
008	Munggugianti
009	bengkelolor
010	Gluranploso
011	Bulurejo
012	D e r m o
013	Kedungsekar
014	Klompok
015	Sirnoboyo
016	Kalipadang
017	Karangankidul
018	Munggugebang
019	B a n t e r
020	Metatu
021	Jogodalu
022	Punduttrate
023	Jatirembe
Jumlah	

Catatan: (...) Data Tidak Tersedia

Tabel 3.1.7 Luas Panen dan Produksi Ketela Pohon Menurut Desa/Kelurahan di Kecamatan Benjeng, 2018

	Desa/Kelurahan	Luas (Ha)	Produksi (Ton)
	(1)	(2)	(3)
001	L u n d o
002	Balungtunjung
003	Balongmojo
004	Bulangkulon
005	Sedapurklagen
006	Deliksumber
007	Kedungrukem
008	Munggugianti
009	bengkelolor
010	Gluranploso
011	Bulurejo
012	D e r m o
013	Kedungsekar
014	Klampok
015	Sirnoboyo
016	Kalipadang
017	Karangankidul
018	Munggugebang
019	B a n t e r
020	Metatu
021	Jogodalu
022	Punduttrate
023	Jatirembe
	Jumlah

Catatan: (...) Data Tidak Tersedia

3.2 Hortikultura

Tabel 3.2.1 Luas Panen Tanaman Sayuran Menurut Jenis Tanaman dan Desa/Kelurahan di Kecamatan Benjeng (Ha), 2017-2018

Desa/Kelurahan	Bawang Merah		Cabai		Kentang		Kubis	
	2017	2018	2017	2018	2017	2018	2017	2018
(1)	(2)	(3)	(4)	(5)	(6)	(7)	(8)	(9)
001	L u n d o
002	Balungtungjung
003	Balongmojo
004	Bulangkulon
005	Sedapurklagen
006	Deliksumber
007	Kedungrukem
008	Munggugianti
009	bengkelolor
010	Gluranploso
011	Bulurejo
012	D e r m o
013	Kedungsekar
014	Klampok
015	Sirnoboyo
016	Kalipadang
017	Karangankidul
018	Munggugebang
019	B a n t e r
020	Metatu
021	Jogodalu
022	Punduttrate
023	Jatirembe
Jumlah	

Catatan: (...) Data Tidak Tersedia

Lanjutan Tabel 3.2.1

Desa/Kelurahan	Petsai		Tomat		Wortel	
	2017	2018	2017	2018	2017	2018
(1)	(10)	(11)	(12)	(13)	(14)	(15)
001 L u n d o
002 Balungtunjung
003 Balongmojo
004 Bulangkulon
005 Sedapurklagen
006 Deliksumber
007 Kedungrukem
008 Munggugianti
009 bengkelolor
010 Gluranploso
011 Bulurejo
012 D e r m o
013 Kedungsekar
014 Klampok
015 Sirnobojo
016 Kalipadang
017 Karangankidul
018 Mungguembang
019 B a n t e r
020 Metatu
021 Jogodalu
022 Punduttrate
023 Jatirembe
Jumlah

Catatan: (...) Data Tidak Tersedia

Tabel 3.2.2 Produksi Tanaman Sayuran Menurut Jenis Tanaman dan Desa/Kelurahan di Kecamatan Benjeng (Ton), 2017-2018

Desa/Kelurahan	Bawang Merah		Cabai		Kentang		Kubis	
	2017	2018	2017	2018	2017	2018	2017	2018
(1)	(2)	(3)	(4)	(5)	(6)	(7)	(8)	(9)
001	L u n d o
002	Balungtungjung
003	Balongmojo
004	Bulangkulon
005	Sedapurklagen
006	Deliksumber
007	Kedungrukem
008	Munggugianti
009	bengkelolor
010	Gluranploso
011	Bulurejo
012	D e r m o
013	Kedungsekar
014	Klompok
015	Sirnoboyo
016	Kalipadang
017	Karangankidul
018	Munggugebang
019	B a n t e r
020	Metatu
021	Jogodalu
022	Punduttrate
023	Jatirembe
Jumlah

Catatan: (...) Data Tidak Tersedia

Lanjutan Tabel 3.2.2

Desa/Kelurahan	Petsai		Tomat		Wortel	
	2017	2018	2017	2018	2017	2018
(1)	(10)	(11)	(12)	(13)	(14)	(15)
001	Lu nd o
002	Balungtungjung
003	Balongmojo
004	Bulangkulon
005	Sedapurklagen
006	Deliksumber
007	Kedungrukem
008	Munggugianti
009	bengkelolor
010	Gluranploso
011	Bulurejo
012	D e r m o
013	Kedungsekar
014	Klampok
015	Sirnoboyo
016	Kalipadang
017	Karangankidul
018	Munggugebang
019	B a n t e r
020	Metatu
021	Jogodalu
022	Punduttrate
023	Jatirembe
Jumlah	

Catatan: (...) Data Tidak Tersedia

Tabel 3.2.3 Luas Panen Tanaman Sayuran dan Buah-Buahan Semusim Menurut Jenis Tanaman di Kecamatan Benjeng, 2015-2018 (Ha)

Jenis Tanaman	2015	2016	2017	2018
(1)	(2)	(3)	(4)	(5)
...
...

Catatan: (...) Data Tidak Tersedia

Tabel 3.2.4 Produksi Tanaman Sayuran dan Buah-Buahan Semusim Menurut Jenis Tanaman di Kecamatan Benjeng, 2015-2018 (Ton)

Jenis Tanaman	2015	2016	2017	2018
(1)	(2)	(3)	(4)	(5)
...
...

Catatan: (...) Data Tidak Tersedia

Tabel 3.2.5 Luas Panen Tanaman Biofarmaka Menurut Jenis Tanaman dan Desa/Kelurahan di Kecamatan Benjeng, 2017-2018 (m²)

Desa/Kelurahan	Jahe		Laos/Lengkuas	
	2017	2018	2017	2018
(1)	(2)	(3)	(4)	(5)
001 L u n d o
002 Balungtunjung
003 Balongmojo
004 Bulangkulon
005 Sedapurklagen
006 Deliksumber
007 Kedungrukem
008 Munggugianti
009 bengkelolor
010 Gluranploso
011 Bulurejo
012 D e r m o
013 Kedungsekar
014 Klampok
015 Sirnoboyo
016 Kalipadang
017 Karangankidul
018 Mungguembang
019 B a n t e r
020 Metatu
021 Jogodalu
022 Punduttrate
023 Jatirembe
Jumlah

Catatan: (...) Data Tidak Tersedia

Lanjutan Tabel 3.2.5

Desa/Kelurahan	Kencur		Kunyit	
	2017	2018	2017	2018
	(10)	(11)	(12)	(13)
001 L u n d o
002 Balungtunjung
003 Balongmojo
004 Bulangkulon
005 Sedapurklagen
006 Deliksumber
007 Kedungrukem
008 Munggugianti
009 bengkelolor
010 Gluranplosa
011 Bulurejo
012 D e r m o
013 Kedungsekar
014 Klampok
015 Sirnobojo
016 Kalipadang
017 Karangankidul
018 Munggebang
019 B a n t e r
020 Metatu
021 Jogodalu
022 Punduttrate
023 Jatirembe
Jumlah

Catatan: (...) Data Tidak Tersedia

Tabel 3.2.6 Produksi Tanaman Biofarmaka Menurut Jenis Tanaman dan Desa/Kelurahan Kecamatan Benjeng, 2017-2018 (Kg)

Desa/Kelurahan	Jahe		Laos/Lengkuas	
	2017	2018	2017	2018
(1)	(2)	(3)	(4)	(5)
001 L u n d o
002 Balungtunjung
003 Balongmojo
004 Bulangkulon
005 Sedapurklagen
006 Deliksumber
007 Kedungrukem
008 Munggugianti
009 bengkelolor
010 Gluranploso
011 Bulurejo
012 D e r m o
013 Kedungsekar
014 Klampok
015 Sirnoboyo
016 Kalipadang
017 Karangankidul
018 Mungguembang
019 B a n t e r
020 Metatu
021 Jogodalu
022 Punduttrate
023 Jatirembe
Jumlah

Catatan: (...) Data Tidak Tersedia

Lanjutan Tabel 3.2.6

Desa/Kelurahan	Kencur		Kunyit	
	2017	2018	2017	2018
	(10)	(11)	(12)	(13)
001 L u n d o
002 Balungtunjung
003 Balongmojo
004 Bulangkulon
005 Sedapurklagen
006 Deliksumber
007 Kedungrukem
008 Munggugianti
009 bengkelolor
010 Gluranplosa
011 Bulurejo
012 D e r m o
013 Kedungsekar
014 Klampok
015 Sirnobojo
016 Kalipadang
017 Karangankidul
018 Munggebang
019 B a n t e r
020 Metatu
021 Jogodalu
022 Punduttrate
023 Jatirembe
Jumlah

Catatan: (...) Data Tidak Tersedia

Tabel 3.2.7 Luas Panen Tanaman Biofarmaka Menurut Jenis Tanaman Kecamatan Benjeng Tahun 2015-2018 (m²)

Jenis Tanaman	2015	2016	2017	2018
(1)	(2)	(3)	(4)	(5)
...
...

Catatan: (...) Data Tidak Tersedia

Tabel 3.2.8 Produksi Tanaman Biofarmaka Menurut Jenis Tanaman Kecamatan Benjeng Tahun 2015-2018 (Kg)

Jenis Tanaman	2015	2016	2017	2018
(1)	(2)	(3)	(4)	(5)
...
...

Catatan: (...) Data Tidak Tersedia

Tabel 3.2.9 Luas Panen Tanaman Hias Menurut Jenis Tanaman dan Desa/Kelurahan Kecamatan Benjeng Tahun 2017-2018 (m²)

Desa/Kelurahan	Anggrek		Krisan	
	2017	2018	2017	2018
(1)	(2)	(3)	(4)	(5)
001 L u n d o
002 Balungtunjung
003 Balongmojo
004 Bulangkulon
005 Sedapurklagen
006 Deliksumber
007 Kedungrukem
008 Munggugianti
009 bengkelolor
010 Gluranploso
011 Bulurejo
012 D e r m o
013 Kedungsekar
014 Klampok
015 Sirnoboyo
016 Kalipadang
017 Karangankidul
018 Munggugebang
019 B a n t e r
020 Metatu
021 Jogodalu
022 Punduttrate
023 Jatirembe
Jumlah

Catatan: (...) Data Tidak Tersedia

Lanjutan Tabel 3.2.9

Desa/Kelurahan	Mawar		Sedap Malam	
	2017	2018	2017	2018
	(10)	(11)	(12)	(13)
001 L u n d o
002 Balungtunjung
003 Balongmojo
004 Bulangkulon
005 Sedapurklagen
006 Deliksumber
007 Kedungrukem
008 Munggugianti
009 bengkelolor
010 Gluranplosa
011 Bulurejo
012 D e r m o
013 Kedungsekar
014 Klampok
015 Sirnobojo
016 Kalipadang
017 Karangankidul
018 Munggebang
019 B a n t e r
020 Metatu
021 Jogodalu
022 Punduttrate
023 Jatirembe
Jumlah

Catatan: (...) Data Tidak Tersedia

Tabel 3.2.10 Produksi Tanaman Hias Menurut Jenis Tanaman dan Desa/Kelurahan Kecamatan Benjeng Tahun 2017-2018 (tangkai)

Desa/Kelurahan	Anggrek		Krisan	
	2017	2018	2017	2018
(1)	(2)	(3)	(4)	(5)
001 L u n d o
002 Balungtungjung
003 Balongmojo
004 Bulangkulon
005 Sedapurklagen
006 Deliksumber
007 Kedungrukem
008 Munggugianti
009 bengkelolor
010 Gluranploso
011 Bulurejo
012 D e r m o
013 Kedungsekar
014 Klampok
015 Sirnobojo
016 Kalipadang
017 Karangankidul
018 Munggebang
019 B a n t e r
020 Metatu
021 Jogodalu
022 Punduttrate
023 Jatirembe
Jumlah

Catatan: (...) Data Tidak Tersedia

Lanjutan Tabel 3.2.10

Desa/Kelurahan	Mawar		Sedap Malam	
	2017	2018	2017	2018
	(10)	(11)	(12)	(13)
001 L u n d o
002 Balungtunjung
003 Balongmojo
004 Bulangkulon
005 Sedapurklagen
006 Deliksumber
007 Kedungrukem
008 Munggugianti
009 bengkelolor
010 Gluranplosa
011 Bulurejo
012 D e r m o
013 Kedungsekar
014 Klampok
015 Sirnobojo
016 Kalipadang
017 Karangankidul
018 Munggebang
019 B a n t e r
020 Metatu
021 Jogodalu
022 Punduttrate
023 Jatirembe
Jumlah

Catatan: (...) Data Tidak Tersedia

**Tabel 3.2.11 Luas Panen Tanaman Hias Menurut Jenis Tanaman
Kecamatan Benjeng, 2015-2018 (m²)**

Jenis Tanaman	2015	2016	2017	2018
(1)	(2)	(3)	(4)	(5)
...
...

Catatan: (...) Data Tidak Tersedia

Tabel 3.2.12 Produksi Luas Panen Tanaman Hias Menurut Jenis Tanaman Kecamatan Benjeng, 2015-2018 (Tangkai)

Jenis Tanaman	2015	2016	2017	2018
(1)	(2)	(3)	(4)	(5)
...
...

Catatan: (...) Data Tidak Tersedia

Tabel 3.2.13 Produksi Tanaman Buah-Buahan Tahunan Menurut Jenis Tanaman dan Desa/Kelurahan di Kecamatan Benjeng, 2017-2018 (Pohon/Rumpun)

Desa/Kelurahan	Mangga		Durian		Jeruk	
	2017	2018	2017	2018	2017	2018
(1)	(2)	(3)	(4)	(5)	(6)	(7)
001	L u n d o
002	Balungtungjung
003	Balongmojo
004	Bulangkulon
005	Sedapurklagen
006	Deliksumber
007	Kedungrukem
008	Munggugianti
009	bengkelolor
010	Gluranploso
011	Bulurejo
012	D e r m o
013	Kedungsekar
014	Klompok
015	Sirnoboyo
016	Kalipadang
017	Karangankidul
018	Munggugebang
019	B a n t e r
020	Metatu
021	Jogodalu
022	Punduttrate
023	Jatirembe
Jumlah	

Catatan: (...) Data Tidak Tersedia

Lanjutan Tabel 3.2.13

Desa/Kelurahan	Pisang		Pepaya		Salak	
	2017	2018	2017	2018	2017	2018
(1)	(10)	(11)	(12)	(13)	(14)	(15)
001	L u n d o
002	Balungtunjung
003	Balongmojo
004	Bulangkulon
005	Sedapurklagen
006	Deliksumber
007	Kedungrukem
008	Munggugianti
009	bengkelolor
010	Gluranploso
011	Bulurejo
012	D e r m o
013	Kedungsekar
014	Klampok
015	Sirnoboyo
016	Kalipadang
017	Karangankidul
018	Munggugebang
019	B a n t e r
020	Metatu
021	Jogodalu
022	Punduttrate
023	Jatirembe
Jumlah	

Catatan: (...) Data Tidak Tersedia

Tabel 3.2.14 Produksi Buah-Buahan dan Sayur-Sayuran Tahunan Menurut Tanaman di Kecamatan Benjeng Tahun 2015-2018 (ton)

Jenis Tanaman	2015	2016	2017	2018
(1)	(2)	(3)	(4)	(5)
...
...

Catatan: (...) Data Tidak Tersedia

3.3 Perkebunan

Tabel 3.3.1 Luas Areal Tanaman Perkebunan Menurut Jenis Tanaman dan Desa/Kelurahan di Kecamatan Benjeng Tahun 2017-2018 (Ha)

Desa/Kelurahan	Kelapa Sawit		Kelapa		Karet		Kopi	
	2017	2018	2017	2018	2017	2018	2017	2018
(1)	(2)	(3)	(4)	(5)	(6)	(7)	(8)	(9)
001	L u n d o
002	Balungtungjung
003	Balongmojo
004	Bulangkulon
005	Sedapurklagen
006	Deliksumber
007	Kedungrukem
008	Munggugianti
009	bengkelolor
010	Gluranploso
011	Bulurejo
012	D e r m o
013	Kedungsekar
014	Klampok
015	Sirnoboyo
016	Kalipadang
017	Karangankidul
018	Munggugebang
019	B a n t e r
020	Metatu
021	Jogodalu
022	Punduttrate
023	Jatirembe
Jumlah

Catatan: (...) Data Tidak Tersedia

Lanjutan Tabel 3.3.1

Desa/Kelurahan	Kakao		Tebu		Teh		Tembakau	
	2017	2018	2017	2018	2017	2018	2017	2018
(1)	(2)	(3)	(4)	(5)	(6)	(7)	(8)	(9)
001	L u n d o
002	Balungtungjung
003	Balongmojo
004	Bulangkulon
005	Sedapurklagen
006	Deliksumber
007	Kedungrukem
008	Munggugianti
009	bengkelolor
010	Gluranploso
011	Bulurejo
012	D e r m o
013	Kedungsekar
014	Klampok
015	Sirnoboyo
016	Kalipadang
017	Karangankidul
018	Munggugebang
019	B a n t e r
020	Metatu
021	Jogodalu
022	Punduttrate
023	Jatirembe
Jumlah	

Catatan: (...) Data Tidak Tersedia

Tabel 3.3.2 Produksi Tanaman Perkebunan Menurut Jenis Tanaman dan Desa/Kelurahan di Kecamatan Benjeng Tahun 2017-2018 (Ha)

Desa/Kelurahan	Kelapa Sawit		Kelapa		Karet		Kopi	
	2017	2018	2017	2018	2017	2018	2017	2018
(1)	(2)	(3)	(4)	(5)	(6)	(7)	(8)	(9)
001	L u n d o
002	Balungtungjung
003	Balongmojo
004	Bulangkulon
005	Sedapurklagen
006	Deliksumber
007	Kedungrukem
008	Munggugianti
009	bengkelolor
010	Gluranploso
011	Bulurejo
012	D e r m o
013	Kedungsekar
014	Klampok
015	Sirnoboyo
016	Kalipadang
017	Karangankidul
018	Munggugebang
019	B a n t e r
020	Metatu
021	Jogodalu
022	Punduttrate
023	Jatirembe
Jumlah	

Catatan: (...) Data Tidak Tersedia

Lanjutan Tabel 3.3.2

Desa/Kelurahan	Kakao		Tebu		Teh		Tenbakau	
	2017	2018	2017	2018	2017	2018	2017	2018
(1)	(2)	(3)	(4)	(5)	(6)	(7)	(8)	(9)
001	L u n d o
002	Balungtungjung
003	Balongmojo
004	Bulangkulon
005	Sedapurklagen
006	Deliksumber
007	Kedungrukem
008	Munggugianti
009	bengkelolor
010	Gluranploso
011	Bulurejo
012	D e r m o
013	Kedungsekar
014	Klampok
015	Sirnoboyo
016	Kalipadang
017	Karangankidul
018	Munggebang
019	B a n t e r
020	Metatu
021	Jogodalu
022	Pundutrate
023	Jatirembe
Jumlah	

Catatan: (...) Data Tidak Tersedia

3.4 Peternakan

Tabel 3.4.1 Jumlah Populasi Ternak Besar Menurut Desa/Kelurahan Kecamatan Benjeng, 2018

Desa/Kelurahan	Sapi	Kerbau	Kuda	Kambing	Domba
(1)	(2)	(3)	(4)	(5)	(6)
001	L u n d o
002	Balungtungjung
003	Balungmojo
004	Bulangkulon
005	Sedapurklagen
006	Deliksumber
007	Kedungrukem
008	Munggugianti
009	bengkelolor
010	Gluranploso
011	Bulurejo
012	D e r m o
013	Kedungsekar
014	Klompok
015	Sirnoboyo
016	Kalipadang
017	Karangankidul
018	Munggugebang
019	B a n t e r
020	Metatu
021	Jogodalu
022	Punduttrate
023	Jatirembe
Jumlah					

Catatan: (...) Data Tidak Tersedia

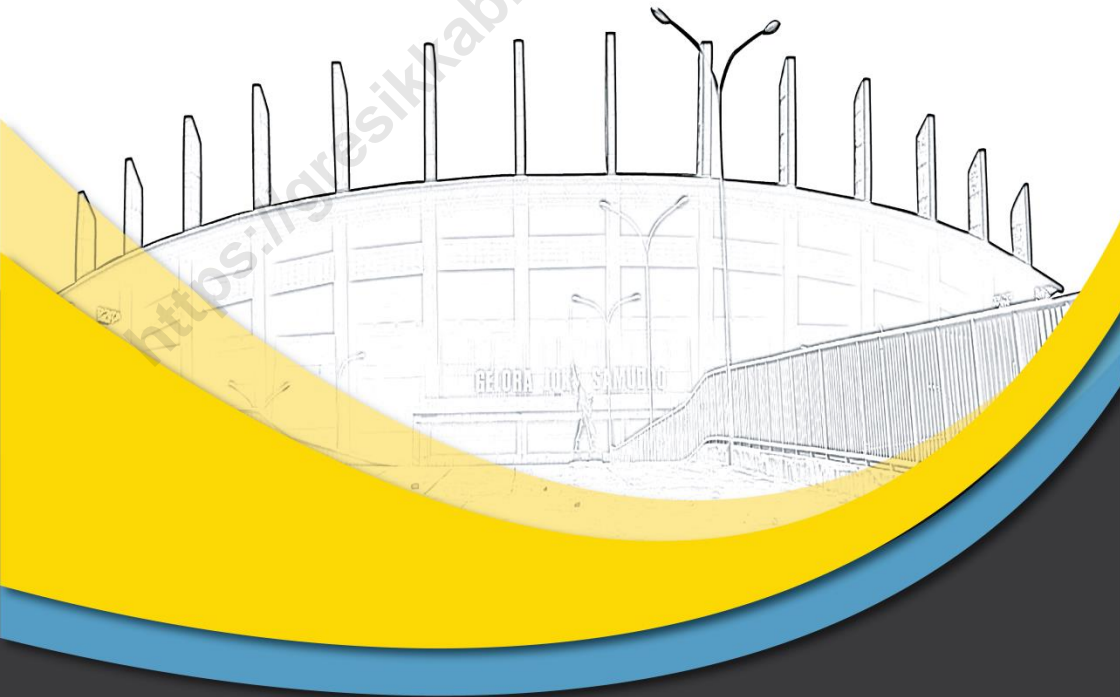
Tabel 3.4.2 Jumlah Populasi Ternak Unggas Menurut Desa/Kelurahan Kelurahan Kecamatan Benjeng, 2018

Desa/Kelurahan	Ayam Kampung	Ayam Ras Petelor	Ayam Ras Pedaging	Itik/Manila
(1)	(2)	(3)	(4)	(5)
001 L u n d o
002 Balungtunjung
003 Balongmojo
004 Bulangkulon
005 Sedapurklagen
006 Deliksumber
007 Kedungrukem
008 Munggugianti
009 bengkelolor
010 Gluranploso
011 Bulurejo
012 D e r m o
013 Kedungsekar
014 Klampok
015 Sirnobojo
016 Kalipadang
017 Karangankidul
018 Munggugebang
019 B a n t e r
020 Metatu
021 Jogodalu
022 Punduttrate
023 Jatirembe
Jumlah

Catatan: (...) Data Tidak Tersedia

4

Pariwisata



4.1 Rumah Makan/Restoran

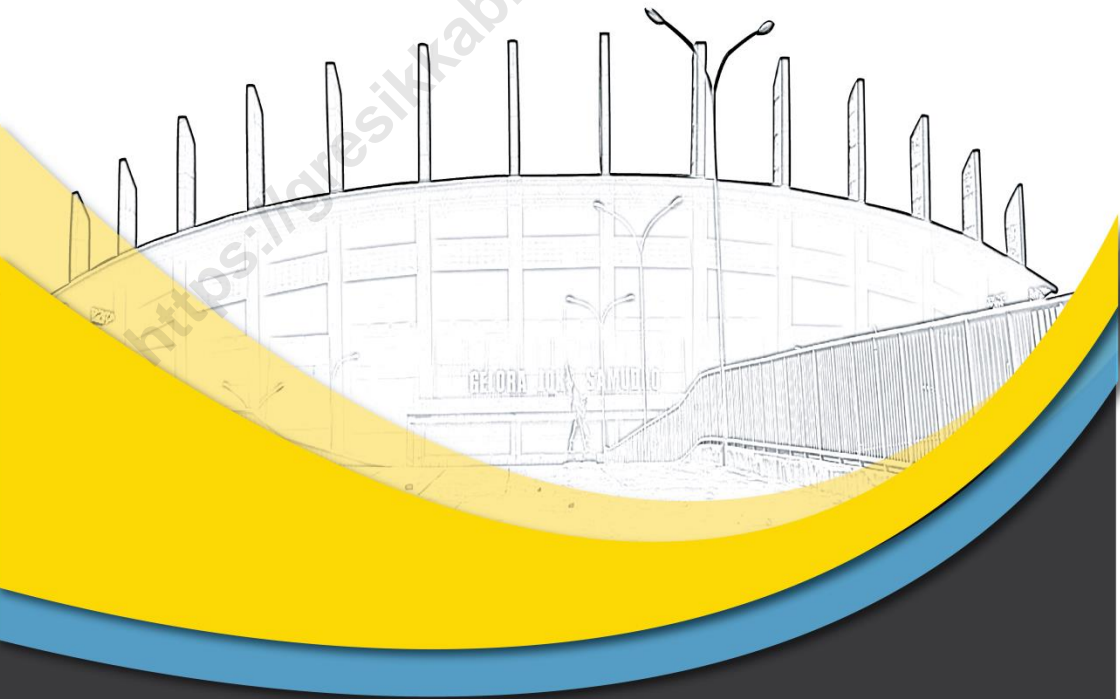
Tabel 4.1.1 Jumlah Rumah Makan/Restoran Menurut Desa/Kelurahan di Kecamatan Benjeng, 2015-2018

Desa/Kelurahan	2015	2016	2017	2018
(1)	(2)	(3)	(4)	(5)
001 L u n d o
002 Balungtungjung
003 Balongmojo
004 Bulangkulon
005 Sedapurklagen
006 Deliksumber
007 Kedungrukem
008 Munggugianti
009 bengkelolor
010 Gluranploso
011 Bulurejo
012 D e r m o
013 Kedungsekar
014 Klampok
015 Sirnobojo
016 Kalipadang
017 Karangankidul
018 Mungguembang
019 B a n t e r
020 Metatu
021 Jogodalu
022 Punduttrate
023 Jatirembe
Jumlah

Catatan: (...) Data Tidak Tersedia

5

Pemerintahan



5.1 Wilayah Administratif

Tabel 5.1.1 Pembagian Wilayah Administrasi Pemerintahan Menurut Desa / Kelurahan di Kecamatan Benjeng, 2018

Desa/Kelurahan	Swadaya	Swakarsa	Swasembada
(1)	(2)	(3)	(4)
001 L u n d o	-	-	1
002 Balungtunjung	-	-	1
003 Balongmojo	-	-	1
004 Bulangkulon	-	-	1
005 Sedapurklagen	-	-	1
006 Deliksumber	-	-	1
007 Kedungrukem	-	-	1
008 Munggugianti	-	-	1
009 bengkelolor	-	-	1
010 Gluranploso	-	-	1
011 Bulurejo	-	-	1
012 D e r m o	-	-	1
013 Kedungsekar	-	-	1
014 Klampok	-	-	1
015 Sirnoboyo	-	-	1
016 Kalipadang	-	-	1
017 Karangankidul	-	-	1
018 Munggugebang	-	-	1
019 B a n t e r	-	-	1
020 Metatu	-	-	1
021 Jogodalu	-	-	1
022 Punduttrate	-	-	1
023 Jatirembe	-	-	1
Jumlah	-	-	23

Sumber: Kecamatan Benjeng

Tabel 5.1.2 Jumlah Aparat Pemerintahan Menurut Desa/kelurahan di Kecamatan Benjeng, 2018

Desa/Kelurahan		Dusun	Rukun Warga	Rukun Tetangga
(1)	(2)	(3)	(4)	
001	L u n d o	6	6	10
002	Balungtunjung	3	3	6
003	Balongmojo	3	3	15
004	Bulangkulon	3	5	12
005	Sedapurklagen	3	4	11
006	Deliksumber	4	5	14
007	Kedungrukem	4	6	15
008	Munggugianti	2	3	9
009	bengkelolor	3	3	8
010	Gluranploso	4	5	12
011	Bulurejo	6	6	17
012	D e r m o	1	2	11
013	Kedungsekar	4	8	17
014	Klampok	4	8	16
015	Sirnoboyo	5	8	36
016	Kalipadang	5	6	14
017	Karangankidul	3	4	12
018	Munggugebang	3	3	14
019	B a n t e r	2	5	11
020	Metatu	3	7	24
021	Jogodalu	3	5	18
022	Punduttrate	3	3	16
023	Jatirembe	1	2	14
Jumlah		78	110	332

Sumber: Kecamatan Benjeng

Tabel 5.1.3 Banyaknya Perangkat Desa/Kelurahan Menurut Desa/Kelurahan di Kecamatan Benjung, 2018

Desa/Kelurahan	Kades/ Kalur	Sekdes/ Seklur	Kasun
(1)	(2)	(3)	(4)
001	L u n d o	1	6
002	Balungtunjung	1	3
003	Balongmojo	1	3
004	Bulangkulon	1	3
005	Sedapurklagen	1	3
006	Deliksumber	1	4
007	Kedungrukem	1	4
008	Munggugianti	1	2
009	bengkelolor	1	3
010	Gluranplosa	1	4
011	Bulurejo	1	6
012	D e r m o	1	1
013	Kedungsekar	1	4
014	Klampok	1	4
015	Sirnoboyo	1	5
016	Kalipadang	1	5
017	Karangankidul	1	3
018	Munggugebang	1	3
019	B a n t e r	1	2
020	Metatu	1	3
021	Jogodalu	1	3
022	Punduttrate	1	3
023	Jatirembe	1	1
Jumlah	23	23	78

Sumber: Kecamatan Benjung

Lanjutan Tabel 5.1.3

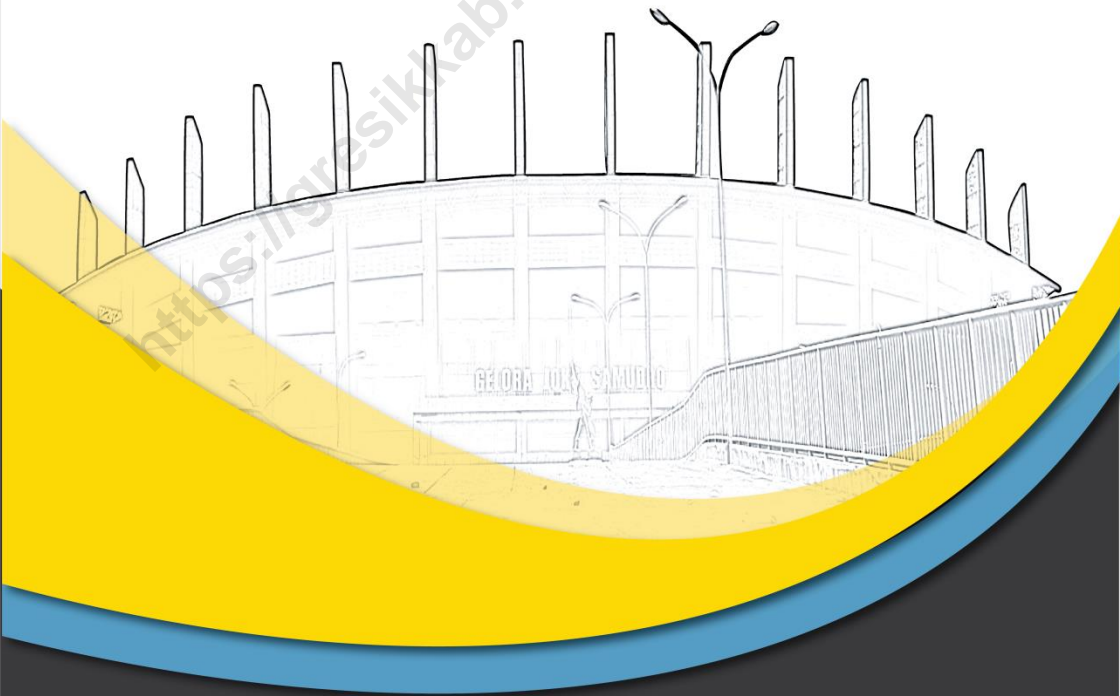
Desa/Kelurahan	Kepala Seksi				
	Ek. Bang	Sosial	Keagamaan	Tantib	
(1)	(2)	(3)	(4)	(5)	
001	L u n d o	1	1	1	1
002	Balungtungjung	1	1	1	1
003	Balongojo	1	1	1	1
004	Bulangkulon	1	1	1	1
005	Sedapurklagen	1	1	1	1
006	Deliksumber	1	1	1	1
007	Kedungrukem	1	1	1	1
008	Munggugianti	1	1	1	1
009	bengkelolor	1	1	1	1
010	Gluranplosa	1	1	1	1
011	Bulurejo	1	1	1	1
012	D e r m o	1	1	1	1
013	Kedungsekar	1	1	1	1
014	Klampok	1	1	1	1
015	Sirnoboyo	1	1	1	1
016	Kalipadang	1	1	1	1
017	Karangankidul	1	1	1	1
018	Munggugebang	1	1	1	1
019	B a n t e r	1	1	1	1
020	Metatu	1	1	1	1
021	Jogodalu	1	1	1	1
022	Punduttrate	1	1	1	1
023	Jatirembe	1	1	1	1
Jumlah	23	23	23	23	23

Lanjutan Tabel 5.1.3

Desa/Kelurahan	Kepala Urusan	
	Pemerintah	Umum
(1)	(2)	(3)
001 L u n d o	1	1
002 Balungtunjung	1	1
003 Balongmojo	1	1
004 Bulangkulon	1	1
005 Sedapurklagen	1	1
006 Deliksumber	1	1
007 Kedungrukem	1	1
008 Munggugianti	1	1
009 bengkelolor	1	1
010 Gluranplosa	1	1
011 Bulurejo	1	1
012 D e r m o	1	1
013 Kedungsekar	1	1
014 Klampok	1	1
015 Sironoboyo	1	1
016 Kalipadang	1	1
017 Karangankidul	1	1
018 Mungguembang	1	1
019 B a n t e r	1	1
020 Metatu	1	1
021 Jogodaluh	1	1
022 Punduttrate	1	1
023 Jatirembe	1	1
Jumlah	23	23

6

Penduduk dan Ketenagakerjaan



6.1 Penduduk

Tabel 6.1.1 Jumlah Penduduk Hasl Registrasi Menurut Jenis Kelamin di Kecamatan Benjeng Tahun 2011-2018

Tahun	Laki-laki	Perempuan	Jumlah
(1)	(2)	(3)	(4)
2011	31 264	31 037	62 301
2012	30 625	31 305	61 930
2013	31 355	32 805	64 160
2014	31356	32833	64 189
2015	31 380	32 841	64 221
2016	33 177	33 094	66 271
2017	33 559	33 333	66 892
2018	33 981	33 840	67 821

Sumber: Kecamatan Benjeng

Tabel 6.1.2 Jumlah Penduduk Hasil Registrasi Menurut Jenis Kelamin dan Desa/Kelurahan di Kecamatan Benjeng, 2018

Desa/Kelurahan		Laki-laki	Perempuan	Jumlah
(1)	(2)	(3)	(4)	
001	L u n d o	1 422	1 365	2 787
002	Balungtunjung	597	610	1 207
003	Balongmojo	923	961	1 884
004	Bulangkulon	1 325	1 388	2 713
005	Sedapurklagen	848	837	1 685
006	Deliksumber	1 406	1 428	2 834
007	Kedungrukem	1 491	1 466	2 957
008	Munggugianti	1 058	1 072	2 130
009	bengkelolor	697	736	1 433
010	Gluranploso	934	945	1 879
011	Bulurejo	2 144	2 092	4 236
012	D e r m o	806	787	1 593
013	Kedungsekar	1 828	1 822	3 650
014	Klampok	1 678	1 673	3 351
015	Sirnoboyo	2 726	2 710	5 436
016	Kalipadang	1 692	1 665	3 357
017	Karangankidul	1 578	1 509	3 087
018	Munggugebang	1 484	1 462	2 946
019	B a n t e r	1 360	1 359	2 719
020	Metatu	2 656	2 612	5 268
021	Jogodalu	2 115	2 178	4 293
022	Punduttrate	1 586	1 587	3 173
023	Jatirembe	1 627	1 576	3 203
Jumlah		33 981	33 840	67 821

Sumber: Kecamatan Benjeng

Tabel 6.1.3 Luas Daerah, Jumlah Rumah Tangga, dan Jumlah Penduduk Hasil Registrasi Menurut Desa/Kelurahan di Kecamatan Benjeng, 2018

Desa/Kelurahan		Luas (Km ²)	Jumlah Rumah Tangga	Jumlah Penduduk
(1)	(2)	(3)	(4)	
001	L u n d o	2,82	571	2 787
002	Balungtunjung	1,49	236	1 207
003	Balungmojo	1,57	362	1 884
004	Bulangkulon	2,58	520	2 713
005	Sedapurklagen	1,69	316	1 685
006	Deliksumber	2,15	518	2 834
007	Kedungrukem	1,90	595	2 957
008	Munggugianti	1,75	426	2 130
009	bengkelolor	1,48	282	1 433
010	Gluranploso	2,42	395	1 879
011	Bulurejo	1,77	881	4 236
012	D e r m o	0,94	331	1 593
013	Kedungsekar	2,16	788	3 650
014	Klampok	1,98	752	3 351
015	Sirnoboyo	2,55	1 231	5 436
016	Kalipadang	3,08	635	3 357
017	Karangankidul	2,27	632	3 087
018	Munggugebang	3,17	597	2 946
019	B a n t e r	3,75	550	2 719
020	Metatu	3,99	1 100	5 268
021	Jogodalu	7,99	1 007	4 293
022	Punduttrate	3,40	679	3 173
023	Jatirembe	4,36	678	3 203
Jumlah		61,26	14 082	67 821

Sumber: Kecamatan Benjeng

Tabel 6.1.4 **Kepadatan Penduduk per Km² dan per Rumah Tangga Menurut Desa/Kelurahan di Kecamatan Benjeng**

Desa/Kelurahan	Kepadatan Penduduk	
	Per (Km ²)	Per Rumah Tangga
(1)	(2)	(3)
001 L u n d o	988	5
002 Balungtungjung	810	5
003 Balongmojo	1 200	5
004 Bulangkulon	1 052	5
005 Sedapurklagen	997	5
006 Deliksumber	1 318	5
007 Kedungrukem	1 556	5
008 Munggugianti	1 217	5
009 bengkelolor	968	5
010 Gluranploso	776	5
011 Bulurejo	2 393	5
012 D e r m o	1 695	5
013 Kedungsekar	1 690	5
014 Klampok	1 692	4
015 Sirnobojo	2 132	4
016 Kalipadang	1 090	5
017 Karangankidul	1 360	5
018 Mungugebang	929	5
019 B a n t e r	725	5
020 Metatu	1 320	5
021 Jogodalu	537	4
022 Punduttrate	933	5
023 Jatirembe	735	5
Jumlah	1 107	5

Sumber: Kecamatan Benjeng

Tabel 6.1.5 Jumlah Penduduk Lahir yang Dicatat Menurut Jenis Kelamin dan Desa/Kelurahan di Kecamatan Benjeng, 2018

Desa/Kelurahan		Laki-laki	Perempuan	Jumlah
(1)	(2)	(3)	(4)	
001	L u n d o	15	28	43
002	Balungtungjung	-	-	-
003	Balongmojo	11	5	16
004	Bulangkulon	6	2	8
005	Sedapurklagen	-	-	-
006	Deliksumber	4	4	8
007	Kedungrukem	2	1	3
008	Munggugianti	-	-	-
009	bengkelolor	-	-	-
010	Gluranploso	10	15	25
011	Bulurejo	-	-	-
012	D e r m o	6	2	8
013	Kedungsekar	-	-	-
014	Klampok	-	-	-
015	Sirnoboyo	9	10	19
016	Kalipadang	-	1	1
017	Karangankidul	22	21	43
018	Munggugebang	21	15	36
019	B a n t e r	14	8	22
020	Metatu	-	-	-
021	Jogodalu	5	4	9
022	Punduttrate	-	-	-
023	Jatirembe	13	12	25
Jumlah		138	128	266

Sumber: Kecamatan Benjeng

Tabel 6.1.6 Jumlah Penduduk Meninggal yang Dicatat Menurut Jenis Kelamin dan Desa/Kelurahan di Kecamatan Benjeng, 2018

Desa/Kelurahan		Laki-laki	Perempuan	Jumlah
(1)	(2)	(3)	(4)	
001	L u n d o	15	24	39
002	Balungtungjung	-	-	-
003	Balongmojo	8	4	12
004	Bulangkulon	4	2	6
005	Sedapurklagen	-	-	-
006	Deliksumber	4	1	5
007	Kedungrukem	2	2	4
008	Munggugianti	4	-	4
009	bengkelolor	-	-	-
010	Gluranploso	12	2	14
011	Bulurejo	-	-	-
012	D e r m o	2	4	6
013	Kedungsekar	-	-	-
014	Klampok	2	-	2
015	Sirnoboyo	5	14	19
016	Kalipadang	-	3	3
017	Karangankidul	18	17	35
018	Munggugebang	17	21	38
019	B a n t e r	4	7	11
020	Metatu	-	-	-
021	Jogodalu	1	3	4
022	Punduttrate	-	-	-
023	Jatirembe	55	41	96
Jumlah		153	145	298

Sumber: Kecamatan Benjeng

Tabel 6.1.7 Jumlah Penduduk Datang yang Dicatat Menurut Jenis Kelamin dan Desa/Kelurahan di Kecamatan Benjeng, 2018

Desa/Kelurahan		Laki-laki	Perempuan	Jumlah
(1)	(2)	(3)	(4)	
001	L u n d o	27	23	50
002	Balungtungjung	-	-	-
003	Balongmojo	6	5	11
004	Bulangkulon	4	1	5
005	Sedapurklagen	-	-	-
006	Deliksumber	-	-	-
007	Kedungrukem	4	5	9
008	Munggugianti	-	-	-
009	bengkelolor	2	2	4
010	Gluranploso	19	7	26
011	Bulurejo	-	-	-
012	D e r m o	-	2	2
013	Kedungsekar	-	-	-
014	Klampok	-	-	-
015	Sirnoboyo	16	17	33
016	Kalipadang	6	4	10
017	Karangankidul	15	8	23
018	Munggugebang	24	15	39
019	B a n t e r	9	16	25
020	Metatu	-	-	-
021	Jogodalu	2	2	4
022	Punduttrate	-	-	-
023	Jatirembe	17	17	34
Jumlah		151	124	275

Sumber: Kecamatan Benjeng

Tabel 6.1.8 Jumlah Penduduk Pindah yang Dicatat Menurut Jenis Kelamin dan Desa/Kelurahan di Kecamatan Benjeng, 2018

Desa/Kelurahan		Laki-laki	Perempuan	Jumlah
(1)	(2)	(3)	(4)	
001	L u n d o	11	5	16
002	Balungtungjung	-	-	-
003	Balongmojo	3	6	9
004	Bulangkulon	-	2	2
005	Sedapurklagen	-	-	-
006	Deliksumber	-	2	2
007	Kedungrukem	2	1	3
008	Munggugianti	-	-	-
009	bengkelolor	-	-	-
010	Gluranploso	8	6	14
011	Bulurejo	-	-	-
012	D e r m o	-	-	-
013	Kedungsekar	-	-	-
014	Klampok	-	-	-
015	Sirnoboyo	14	8	22
016	Kalipadang	16	5	21
017	Karangankidul	22	13	35
018	Munggugebang	9	11	20
019	B a n t e r	-	-	-
020	Metatu	-	-	-
021	Jogodalu	1	1	2
022	Punduttrate	-	-	-
023	Jatirembe	7	2	9
Jumlah		93	62	155

Sumber: Kecamatan Benjeng

Tabel 6.1.9 Jumlah Penduduk Hasil Registrasi Menurut Kelompok Umur dan Desa/Kelurahan di Kecamatan Benjeng, 2018

Desa/Kelurahan		0-4	5-9	10-14	15-24
(1)	(2)	(3)	(4)	(5)	
001	L u n d o	249	184	196	434
002	Balungtungjung	109	78	78	171
003	Balongmojo	182	146	129	300
004	Bulangkulon	244	212	212	365
005	Sedapurklagen	166	112	129	239
006	Deliksumber	281	214	194	401
007	Kedungrukem	272	233	218	405
008	Munggugianti	194	160	160	292
009	bengkelolor	140	81	90	199
010	Gluranploso	175	144	132	254
011	Bulurejo	440	318	317	600
012	D e r m o	160	104	115	221
013	Kedungsekar	353	303	247	491
014	Klampok	328	276	239	465
015	Sirnoboyo	491	399	414	903
016	Kalipadang	350	262	270	506
017	Karangankidul	314	196	215	423
018	Munggugebang	293	221	191	417
019	B a n t e r	291	202	196	423
020	Metatu	525	414	399	852
021	Jogodalu	383	295	328	643
022	Punduttrate	336	253	243	481
023	Jatirembe	339	247	240	413
Jumlah		6 615	5 054	4 952	9 898

Sumber: Kecamatan Benjeng

Lanjutan Tabel 6.1.9

Desa/Kelurahan		25-39	40-59	>=60	Jumlah
(1)	(6)	(7)	(8)	(9)	
001	L u n d o	604	787	333	2 787
002	Balungtungjung	274	337	160	1 207
003	Balongmojo	412	493	222	1 884
004	Bulangkulon	659	686	335	2 713
005	Sedapurklagen	408	440	191	1 685
006	Deliksumber	715	706	323	2 834
007	Kedungrukem	727	773	329	2 957
008	Munggugianti	507	544	273	2 130
009	bengkelolor	354	368	201	1 433
010	Gluranploso	433	508	233	1 879
011	Bulurejo	1 037	1 130	394	4 236
012	D e r m o	387	420	186	1 593
013	Kedungsekar	928	938	390	3 650
014	Klampok	806	888	349	3 351
015	Sirnoboyo	1 136	1 593	500	5 436
016	Kalipadang	790	843	336	3 357
017	Karangankidul	764	841	334	3 087
018	Mungugebang	697	810	317	2 946
019	B a n t e r	641	685	281	2 719
020	Metatu	1 245	1 376	457	5 268
021	Jogodalu	1 030	1 123	491	4 293
022	Punduttrate	731	785	344	3 173
023	Jatirembe	819	868	277	3 203
Jumlah		16 104	17 942	7 256	67 821

Sumber : Kecamatan Benjeng

Tabel 6.1.10 Jumlah Penduduk Dewasa dan Anak-anak Hasil Registrasi Menurut Jenis Kelamin Desa/Kelurahan di Kecamatan Benjeng, 2018

Df

Desa/Kelurahan	Dewasa		Anak-anak		Jumlah
	Laki-laki	Perempuan	Laki-laki	Perempuan	
(1)	(2)	(3)	(4)	(5)	(6)
001 Lundo	989	1 000	433	365	2 787
002 Balungtungung	429	452	168	158	1 207
003 Balongmojo	641	676	282	285	1 884
004 Bulangkulon	924	950	401	438	2 713
005 Sedapurklagen	578	613	270	224	1 685
006 Deliksumber	975	1 014	431	414	2 834
007 Kedungrukem	1 003	1 061	488	405	2 957
008 Munggugianti	743	760	315	312	2 130
009 Bengkelolor	495	537	202	199	1 433
010 Gluranploso	649	671	285	274	1 879
011 Bulurejo	1 449	1 470	695	622	4 236
012 Dermo	560	569	246	218	1 593
013 Kedungsekar	1 250	1 290	578	532	3 650
014 Klampok	1 136	1 187	542	486	3 351
015 Sirnoboyo	1 865	1 867	861	843	5 436
016 Kalipadang	1 128	1 143	564	522	3 357
017 Karangankidul	1 059	1 121	519	388	3 087
018 Mungugebang	1 029	1 051	455	411	2 946
019 Banter	908	937	452	422	2 719
020 Metatu	1 777	1 824	879	788	5 268
021 Jogodalul	1 483	1 540	632	638	4 293
022 Punduttrate	1 050	1 088	536	499	3 173
023 Jatirembe	1 101	1 118	526	458	3 203
Jumlah	23 221	23 939	10 760	9 901	67 821

Sumber: Kecamatan Benjeng

Tabel 6.1.11 Jumlah Penduduk Hasil Registrasi yang Wajib Memiliki Kartu Tanda Penduduk Menurut Jenis Kelamin dan Desa/Kelurahan di Kecamatan Benjeng, 2018

Desa/Kelurahan	Laki-laki	Perempuan	Jumlah
(1)	(2)	(3)	(4)
001 Lundo	989	1 000	1 989
002 Balungtungjung	429	452	881
003 Balongmojo	641	676	1 317
004 Bulangkulon	924	950	1 874
005 Sedapurklagen	578	613	1 191
006 Deliksumber	975	1 014	1 989
007 Kedungrukem	1 003	1 061	2 064
008 Munggugianti	743	760	1 503
009 Bengkelolor	495	537	1 032
010 Gluranploso	649	671	1 320
011 Bulurejo	1 449	1 470	2 919
012 Dermo	560	569	1 129
013 Kedungsekar	1 250	1 290	2 540
014 Klampok	1 136	1 187	2 323
015 Sironoboyo	1 865	1 867	3 732
016 Kalipadang	1 128	1 143	2 271
017 Karangankidul	1 059	1 121	2 180
018 Munggegebang	1 029	1 051	2 080
019 Banter	908	937	1 845
020 Metatu	1 777	1 824	3 601
021 Jogodalu	1 483	1 540	3 023
022 Punduttrate	1 050	1 088	2 138
023 Jatirembe	1 101	1 118	2 219
Jumlah	23 221	23 939	47 160

Sumber: Kecamatan Benjeng

Tabel 6.1.12 Jumlah Penduduk Hasil Registrasi yang Telah Memiliki Kartu Tanda Penduduk Menurut Jenis Kelamin dan Desa/Kelurahan di Kecamatan Benjeng, 2018

Desa/Kelurahan	Laki-laki	Perempuan	Jumlah
(1)	(2)	(3)	(4)
001 Lundo	1 061	1 082	2 143
002 Balungtungjung	466	477	943
003 Balongmojo	700	727	1 427
004 Bulangkulon	1 013	1 037	2 050
005 Sedapurklagen	615	652	1 267
006 Deliksumber	1 067	1 094	2 161
007 Kedungrukem	1 106	1 142	2 248
008 Munggugianti	825	826	1 651
009 Bengkelolor	539	588	1 127
010 Gluranploso	709	731	1 440
011 Bulurejo	1 582	1 600	3 182
012 Dermo	597	610	1 207
013 Kedungsekar	1 366	1 393	2 759
014 Klampok	1 248	1 300	2 548
015 Sirnobojo	2 089	2 063	4 152
016 Kalipadang	1 242	1 235	2 477
017 Karangankidul	1 177	1 203	2 380
018 Mungugebang	1 105	1 139	2 244
019 Banter	1 023	1 025	2 048
020 Metatu	1 982	1 982	3 964
021 Jogodalu	1 632	1 686	3 318
022 Punduttrate	1 163	1 197	2 360
023 Jatirembe	1 170	1 177	2 347
Jumlah	25 477	25 966	51 443

Sumber: Kecamatan Benjeng

6.2 Ketenagakerjaan

Tabel 6.2.1 Jumlah Penduduk yang Bekerja Menurut Lapangan Usaha dan Desa/Kelurahan di Kecamatan Benjeng, 2018

Desa/Kelurahan	Pertanian	Industri	Konstruksi	Perdagangan
(1)	(2)	(3)	(4)	(5)
001 Lundo	1 017	187	32	307
002 Balungtungjung	512	52	27	88
003 Balongmojo	728	67	33	137
004 Bulangkulon	807	202	38	219
005 Sedapurklagen	344	117	32	72
006 Deliksumber	759	202	28	136
007 Kedungrukem	753	327	63	172
008 Munggugianti	564	92	26	124
009 Bengkelolor	692	52	37	71
010 Gluranploso	609	52	32	81
011 Bulurejo	524	162	83	492
012 Dermo	252	77	36	122
013 Kedungsekar	540	362	48	262
014 Klampok	422	402	46	392
015 Sirnoboyo	396	252	88	247
016 Kalipadang	852	92	72	243
017 Karangankidul	873	152	74	169
018 Munggugebang	504	92	64	206
019 Banter	418	82	57	174
020 Metatu	517	432	52	524
021 Jogodalul	904	412	72	172
022 Punduttrate	566	362	47	122
023 Jatirembe	418	252	84	137
Jumlah	13 971	4 481	1 171	4 669

Sumber: Kecamatan Benjeng

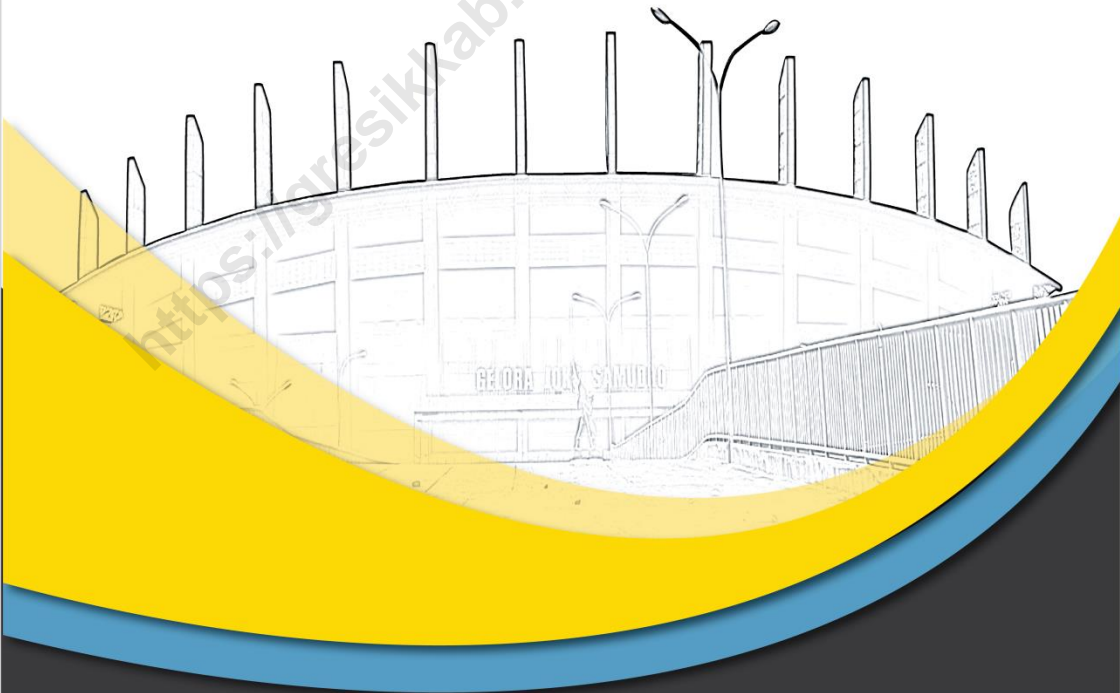
Lanjutan Tabel 6.2.1

Desa/Kelurahan	Angkutan	Jasa	Lainnya
(1)	(2)	(3)	(4)
001 Lundo	27	182	217
002 Balungtungjung	13	130	220
003 Balongmojo	12	142	216
004 Bulangkulon	36	93	134
005 Sedapurklagen	31	40	163
006 Deliksumber	53	73	182
007 Kedungrukem	36	248	207
008 Munggugianti	44	152	67
009 Bengkelolor	17	167	63
010 Gluranploso	20	93	202
011 Bulurejo	56	302	67
012 Dermo	34	102	74
013 Kedungsekar	63	279	93
014 Klampok	52	264	132
015 Sirnoboyo	63	402	277
016 Kalipadang	62	84	84
017 Karangankidul	27	62	87
018 Munggugebang	28	154	142
019 Banter	27	73	52
020 Metatu	188	202	62
021 Jogodalu	42	117	164
022 Punduttrate	29	102	86
023 Jatirembe	37	52	202
Jumlah	997	3 515	3 193

Sumber: Kecamatan Benjeng

7

Industri dan Perdagangan



7.1 Industri

Tabel 7.1.1 Jumlah Industri Menurut Desa/Kelurahan di Kecamatan Benjeng, 2018

Desa/Kelurahan	Industri Kecil/Kerajinan Rumah Tangga	Industri Sedang	Industri Besar	Jumlah
(1)	(2)	(3)	(4)	(5)
001 Lundo	200	-	-	200
002 Balungtungjung	40	-	-	40
003 Balongmojo	50	-	-	50
004 Bulangkulon	100	-	-	100
005 Sedapurklagen	100	-	-	100
006 Deliksumber	250	1	-	251
007 Kedungrukem	300	-	-	300
008 Munggugianti	175	-	-	175
009 Bengkelolor	10	-	-	10
010 Gluranploso	10	-	-	10
011 Bulurejo	80	-	-	80
012 Dermo	20	1	-	21
013 Kedungsekar	280	1	-	281
014 Klampok	400	6	-	406
015 Sirnoboyo	300	1	-	301
016 Kalipadang	25	-	-	25
017 Karangankidul	30	-	-	30
018 Munggugebang	100	-	-	100
019 Banter	75	-	-	75
020 Metatu	300	-	-	300
021 Jogodalul	375	10	-	385
022 Punduttrate	400	1	-	401
023 Jatirembe	62	-	-	62
Jumlah	3 682	21	-	3 703

Sumber: Kecamatan Benjeng

7.2 Perdagangan

Tabel 7.2.1 Jumlah Mini Market, Kelompok Pertokoan, Pasar Tradisional dan Pasar Hewan Menurut Desa/Kelurahan di Kecamatan Benjeng, 2018

Desa/Kelurahan	Minimarket	Kelompok Pertokoan	Pasar Tradisional	Pasar Hewan	Jumlah
(1)	(2)	(3)	(4)	(5)	(6)
001 Lundo	-	-	-	-	-
002 Balungtungjung	-	-	-	-	-
003 Balongmojo	-	-	-	-	-
004 Bulangkulon	-	-	-	-	-
005 Sedapurklagen	-	-	-	-	-
006 Deliksumber	-	-	-	-	-
007 Kedungrukem	-	-	-	-	-
008 Munggugianti	1	-	-	-	1
009 Bengkelolor	-	-	-	-	-
010 Gluranploso	-	-	-	-	-
011 Bulurejo	2	-	1	-	3
012 Dermo	1	-	-	-	1
013 Kedungsekar	-	-	-	-	-
014 Klampok	-	-	-	-	-
015 Sirnobojo	-	-	-	-	-
016 Kalipadang	-	-	-	-	-
017 Karangankidul	-	-	-	-	-
018 Munggugebang	-	-	-	-	-
019 Banter	-	-	-	-	-
020 Metatu	-	-	1	-	1
021 Jogodalu	-	-	-	-	-
022 Punduttrate	-	-	-	-	-
023 Jatirembe	-	-	-	-	-
Jumlah	4	-	2	-	6

Sumber: Kecamatan Benjeng

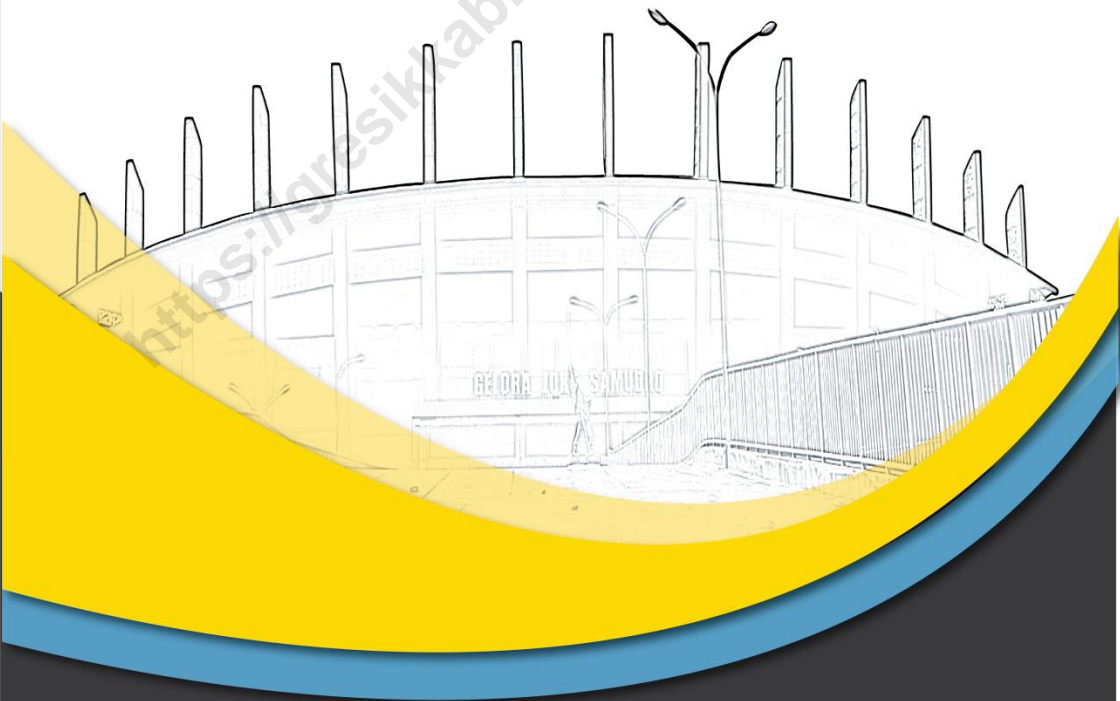
Tabel 7.2.2 Jumlah Koperasi yang Masih Aktif Menurut Desa/Kelurahan di Kecamatan Benjeng, 2018

Desa/Kelurahan	KUD	KOPINKRA	KOSPIN	Lainnya	Jumlah
(1)	(2)	(3)	(4)	(5)	(6)
001 Lundo	-	-	-	1	1
002 Balungtunjung	-	-	-	1	1
003 Balongmojo	-	-	-	1	1
004 Bulangkulon	-	-	-	1	1
005 Sedapurklagen	-	-	-	1	1
006 Deliksumber	-	-	-	1	1
007 Kedungrukem	-	-	-	1	1
008 Munggugianti	-	-	-	1	1
009 Bengkelolor	-	-	-	1	1
010 Gluranploso	-	-	-	1	1
011 Bulurejo	1	-	1	1	3
012 Dermo	-	-	-	1	1
013 Kedungsekar	-	-	-	1	1
014 Klampok	-	-	-	1	1
015 Sirnoboyo	-	-	-	1	1
016 Kalipadang	-	-	-	1	1
017 Karangankidul	-	-	-	1	1
018 Munggebang	-	-	-	1	1
019 Banter	-	-	-	1	1
020 Metatu	-	-	-	1	1
021 Jogodalul	-	-	-	1	1
022 Punduttrate	-	-	-	1	1
023 Jatirembe	-	-	-	1	1
Jumlah	1	-	1	23	25

Sumber: Kecamatan Benjeng

8

Transportasi dan Komunikasi



8.1 Transportasi

Tabel 8.1.1 Panjang Jalan Menurut Jenis Permukaan dan Desa/Kelurahan di Kecamatan Benjeng Tahun 2018 (Km²)

Desa/Kelurahan	Jalan Aspal	Jalan Cor/Paving	Jalan diperkeras	Jalan Tanah	Jumlah
(1)	(2)	(3)	(4)	(5)	(6)
001 Lundo
002 Balungtungjung
003 Balongmojo
004 Bulangkulon
005 Sedapurklagen
006 Deliksumber
007 Kedungrukem
008 Munggugianti
009 Bengkelolor
010 Gluranploso
011 Bulurejo
012 Dermo
013 Kedungsekar
014 Klampok
015 Sirnobojo
016 Kalipadang
017 Karangankidul
018 Munggugebang
019 Banter
020 Metatu
021 Jogodalu
022 Punduttrate
023 Jatirembe
Jumlah

Catatan: (...) Data Tidak Tersedia

Tabel 8.1.2 Jumlah Kendaraan Bermotor Roda Empat Menurut Desa/Kelurahan di Kecamatan Benjeng, 2018

Desa/Kelurahan	Bus	Truk	Pick up	Sedan	Colt
(1)	(2)	(3)	(4)	(5)	(6)
001 Lundo
002 Balungtunjung
003 Balongmojo
004 Bulangkulon
005 Sedapurklagen
006 Deliksumber
007 Kedungrukem
008 Munggugianti
009 Bengkelolor
010 Gluranploso
011 Bulurejo
012 Dermo
013 Kedungsekar
014 Klampok
015 Sirnoboyo
016 Kalipadang
017 Karangankidul
018 Munggugebang
019 Banter
020 Metatu
021 Jogodalu
022 Punduttrate
023 Jatirembe
Jumlah

Catatan: (...) Data Tidak Tersedia

8.2 Komunikasi

Tabel 8.2.1 Jumlah Warnet dan Wartel Menurut Desa/Kelurahan di Kecamatan Benjeng, 2018

	Desa/Kelurahan	Warnet	Wartel
	(1)	(2)	(3)
001	Lundo
002	Balungtungjung
003	Balongmojo
004	Bulangkulon
005	Sedapurklagen
006	Deliksumber
007	Kedungrukem
008	Munggugianti
009	Bengkelolor
010	Gluranplosa
011	Bulurejo
012	Dermo
013	Kedungsekar
014	Klompok
015	Sirnoboyo
016	Kalipadang
017	Karangankidul
018	Munggugebang
019	Banter
020	Metatu
021	Jogodalu
022	Punduttrate
023	Jatirembe
	Jumlah

Catatan: (...) Data Tidak Tersedia

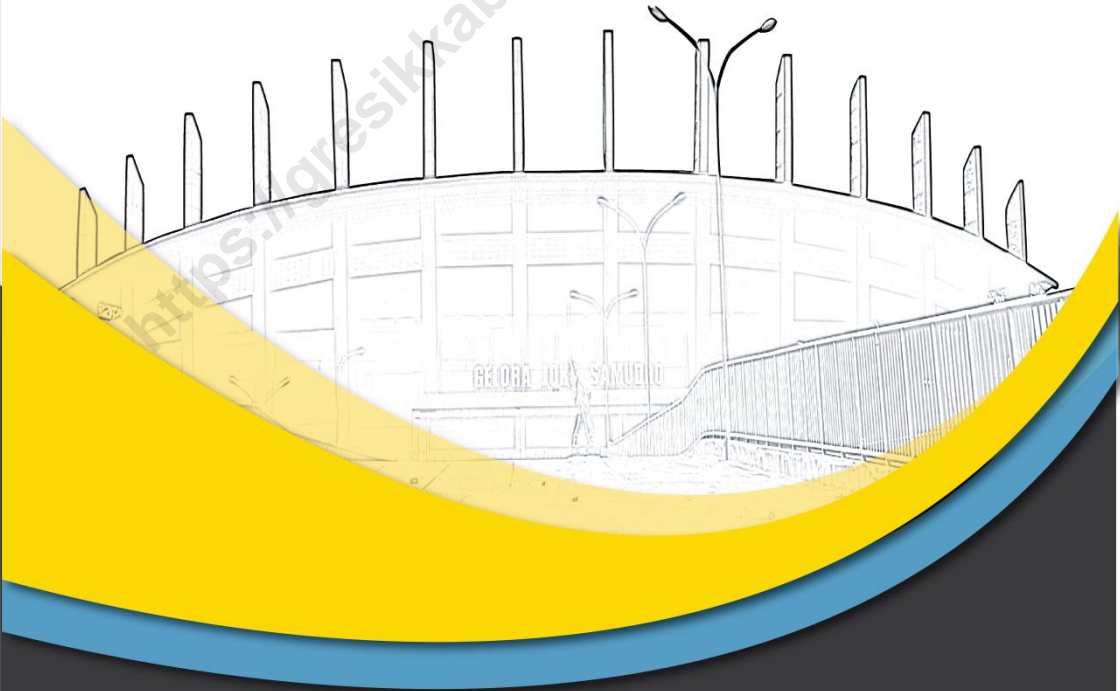
Tabel 8.2.2 Jumlah Kantor Pos dan Pos Keliling Menurut Desa/Kelurahan di Kecamatan Benjeng, 2018

Desa/Kelurahan	Kantor Pos	Pos Keliling
(1)	(2)	(3)
001 Lundo
002 Balungtungjung
003 Balongmojo
004 Bulangkulon
005 Sedapurklagen
006 Deliksumber
007 Kedungrukem
008 Munggugianti
009 Bengkelolor
010 Gluranploso
011 Bulurejo
012 Dermo
013 Kedungsekar
014 Klampok
015 Sirnoboyo
016 Kalipadang
017 Karangankidul
018 Munggugebang
019 Banter
020 Metatu
021 Jogodal
022 Punduttrate
023 Jatirembe
Jumlah

Catatan: (...) Data Tidak Tersedia

9

Keuangan Desa



9.1 Keuangan Desa

Tabel 9.1.1 Jumlah Pendapatan Desa menurut Sumber Dana dan Desa/Kelurahan di Kecamatan Benjeng,2018

Desa/Kelurahan		Pendapatan Asli Desa (Rp.000)	Bagi Hasil Pajak (Rp.000)	Bagi Hasil Restribusi (Rp.000)	Bagian Dana Perimbangan (ADD) (Rp.000)
(1)	(2)	(3)	(4)	(5)	
001	Lundo
002	Balungtungjung
003	Balongmojo
004	Bulangkulon
005	Sedapurklagen
006	Deliksumber
007	Kedungrukem
008	Munggugianti
009	Bengkelolor
010	Gluranploso
011	Bulurejo
012	Dermo
013	Kedungsekar
014	Klompok
015	Sirnoboyo
016	Kalipadang
017	Karangankidul
018	Munggugebang
019	Banter
020	Metatu
021	Jogodalu
022	Punduttrate
023	Jatirembe
001	Lundo
Jumlah	

Catatan: (...) Data Tidak Tersedia

Lanjutan Tabel 9.1.1

Desa/Kelurahan	Bantuan Keuangan Pemerintah			Hibah (Rp.000)	Sumbangan (Rp.000)
	Pusat (Rp.000)	Provinsi (Rp.000)	Kabupaten (Rp.000)		
(1)	(6)	(7)	(8)	(9)	(10)
001 Lundo
002 Balungtungjung
003 Balongmojo
004 Bulangkulon
005 Sedapurklagen
006 Deliksumber
007 Kedungrukem
008 Munggugianti
009 Bengkelolor
010 Gluranposo
011 Bulurejo
012 Dermo
013 Kedungsekar
014 Klampok
015 Sirnoboyo
016 Kalipadang
017 Karangankidul
018 Munggugebang
019 Banter
020 Metatu
021 Jogodal
022 Punduttrate
023 Jatirembe
001 Lundo
Jumlah

Catatan: (...) Data Tidak Tersedia

Tabel 9.1.2 Jumlah Belanja Langsung dan Belanja Tidak Langsung Menurut Desa/Kelurahan di Kecamatan Benjeng, 2018

Desa/Kelurahan		Belanja Langsung (Rp.000)	Belanja Tidak Langsung (Rp.000)	Jumlah (Rp.000)
(1)	(2)	(3)	(4)	
001	Lundo
002	Balungtungjung
003	Balongmojo
004	Bulangkulon
005	Sedapurklagen
006	Deliksumber
007	Kedungrukem
008	Munggugianti
009	Bengkelolor
010	Gluranploso
011	Bulurejo
012	Derma
013	Kedungsekar
014	Klompok
015	Sirnoboyo
016	Kalipadang
017	Karangankidul
018	Mungguembang
019	Banter
020	Metatu
021	Jogodalu
022	Punduttrate
023	Jatirembe
001	Lundo
Jumlah	

Catatan: (...) Data Tidak Tersedia

Tabel 9.1.3 Jumlah Belanja Langsung Menurut Desa/Kelurahan di Kecamatan Benjeng, 2018

Desa/Kelurahan	Belanja Pegawai (Rp.000)	Belanja Barang dan Jasa (Rp.000)	Belanja Perjalanan Dinas (Rp.000)	Belanja Modal (Rp.000)
(1)	(2)	(3)	(4)	(5)
001	Lundo
002	Balungtungjung
003	Balongmojo
004	Bulangkulon
005	Sedapurklagen
006	Deliksumber
007	Kedungrukem
008	Munggugianti
009	Bengkelolor
010	Gluranploso
011	Bulurejo
012	Derma
013	Kedungsekar
014	Klompok
015	Sirnoboyo
016	Kalipadang
017	Karangankidul
018	Munggugebang
019	Banter
020	Metatu
021	Jogodalu
022	Punduttrate
023	Jatirembe
001	Lundo
Jumlah

Catatan: (...) Data Tidak Tersedia

Tabel 9.1.4 Jumlah Belanja Tidak Langsung Menurut Desa/Kelurahan di Kecamatan Benjeng, 2018

Desa/Kelurahan	Belanja Pegawai/ Tunjangan (Rp.000)	Belanja Subsidi (Rp.000)	Belanja Hibah (Rp.000)	Belanja Bantuan Sosial (Rp.000)	Belanja Bantuan Keuangan (Rp.000)
(1)	(2)	(3)	(4)	(5)	(6)
001	Lundo
002	Balungtunjung
003	Balongojo
004	Bulangkulon
005	Sedapurklagen
006	Deliksumber
007	Kedungrukem
008	Munggugianti
009	Bengkelolor
010	Gluranploso
011	Bulurejo
012	Dermo
013	Kedungsekar
014	Klampok
015	Sirnoboyo
016	Kalipadang
017	Karangankidul
018	Munggugebang
019	Banter
020	Metatu
021	Jogodalu
022	Punduttrate
023	Jatirembe
Jumlah

Catatan: (...) Data Tidak Tersedia

Tabel 9.1.5 Realisasi Penerimaan PBB Menurut Desa/Kelurahan di Kecamatan Benjeng, 2018

Desa/Kelurahan		Target (Rp.000)	Realisasi (Rp.000)	Sisa (Rp.000)	Keterangan (%)
(1)		(2)	(3)	(4)	(5)
001	Lundo	53 478 154	52 495 296	982 858	98,16
002	Balungtungjung	30 160 791	30 160 791	0	100,00
003	Balongmojo	43 166 904	33 228 204	9 938 700	76,98
004	Bulangkulon	62 407 813	46 995 182	15 412 631	75,30
005	Sedapurklagen	32 172 542	32 270 961	(98 419)	100,31
006	Deliksumber	46 731 785	47 357 354	(625 569)	101,34
007	Kedungrukem	71 504 161	69 165 455	2 338 706	96,73
008	Munggugianti	70 141 484	40 609 830	29 531 654	57,90
009	Bengkelolor	42 706 650	42 202 702	503 948	98,82
010	Gluranploso	44 452 918	44 723 365	(270 447)	100,61
011	Bulurejo	61 084 050	64 231 208	(3 147 158)	105,15
012	Dermo	40 857 940	42 274 503	(1 416 563)	103,47
013	Kedungsekar	68 083 889	60 669 728	7 414 161	89,11
014	Klampok	82 400 447	70 182 129	12 218 318	85,17
015	Sirnoboyo	92 471 675	95 591 893	(3 120 218)	103,37
016	Kalipadang	75 339 722	61 550 216	13 789 506	81,70
017	Karangankidul	77 168 810	76 596 643	572 167	99,26
018	Munggugebang	68 736 278	69 769 083	(1 032 805)	101,50
019	Banter	82 892 617	78 542 701	4 349 916	94,75
020	Metatu	225 085 334	137 142 548	87 942 786	60,93
021	Jogodalu	168 315 531	129 569 563	38 745 968	76,98
022	Punduttrate	104 790 912	94 115 701	10 675 211	89,81
023	Jatirembe	131 580 925	78 296 798	53 284 127	59,50
Jumlah		1 775 731 332	1 497 741 854	277 989 478	84,35

Sumber: Kecamatan Benjeng



Sensus
Penduduk
2020

DATA

MENCERDASKAN BANGSA

<https://gresikkab.bps.go.id>



**BADAN PUSAT STATISTIK
KABUPATEN GRESIK**

*Jl. Dr. Wahidin Sudirohusodo No. 364 Gresik
Telp(6231) 3954787 Faks(6231) 3954787*

Homepage : <https://gresikkab.bps.go.id> Email : bps3525@bps.go.id