

2024

# KECAMATAN SANANKULON DALAM ANGKA

*SANANKULON DISTRICT IN FIGURES*

Volume 20, 2024



**BADAN PUSAT STATISTIK  
KABUPATEN BLITAR**

*BPS-Statistics Blitar Regency*

**2024**

# **KECAMATAN SANANKULON DALAM ANGKA**

***SANANKULON DISTRICT IN FIGURES***

Volume 20, 2024

<https://blitarkab.bps.go.id>



**BADAN PUSAT STATISTIK  
KABUPATEN BLITAR**

*BPS-Statistics Blitar Regency*

# **KECAMATAN SANANKULON DALAM ANGKA 2024**

## ***SANANKULON DISTRICT IN FIGURES 2024***

ISSN : 2715-3592

Nomor Publikasi / *Publication Number* : 35050.24019

Katalog / *Catalog* : 1102001.3505180

Ukuran Buku / *Book Size* : 14,8 Cm x 21 Cm

Jumlah Halaman / *Total Pages* : xxxii + 158 halaman/pages

Naskah / *Manuscript* :

BPS Kabupaten Blitar

*BPS-Statistics of Blitar Regency*

Penyunting / *Editor*:

BPS Kabupaten Blitar

*BPS-Statistics of Blitar Regency*

Gambar Cover / *Cover Design* :

BPS Kabupaten Blitar

*BPS-Statistics of Blitar Regency*

Ilustrasi Kover / *Cover Illustration* :

Arca Ganesha Boro

Kolam Renang Sumber Dandang

Diterbitkan oleh / *Published by*:

BPS Kabupaten Blitar

*BPS-Statistics of Blitar Regency*

Dilarang mengumumkan, mendistribusikan, mengomunikasikan, dan/atau menggandakan sebagian atau seluruh isi buku ini untuk tujuan komersil tanpa izin tertulis dari Badan Pusat Statistik.

*Prohibited to announce, distribute, communicate, and/or copy part or all of this book for commercial purpose without permission from BPS-Statistics Indonesia.*



**TIM PENYUSUN / TEAM MEMBERS**

**KECAMATAN SANANKULON DALAM ANGKA**  
***Sanankulon District in Figures***  
**2024**

**Pengarah / Director**

Wahyu Purnamahadi

**Penanggung Jawab / Persons in Charge**

Wahyu Purnamahadi

**Pengumpul Data / Data Collector**

Harnanik

Ega Wahyu Pertiwi

Rengga Sindhu Susilo

Gunawan Wibisono

**Penyunting / Editors**

Dian Eka Musvitasari

Tamami Ikhwan

**Pengolah Data dan Penulis Naskah / Data Processing and Authors**

Ega Wahyu Pertiwi

**Penata Letak / Layout Designers**

Harnanik

**Penerjemah /Translator**

Harnanik

**Gambar Kulit / Cover Design**

Harnanik

Ega Wahyu Pertiwi

**Infografis / Infografis**

Harnanik

Ega Wahyu Pertiwi



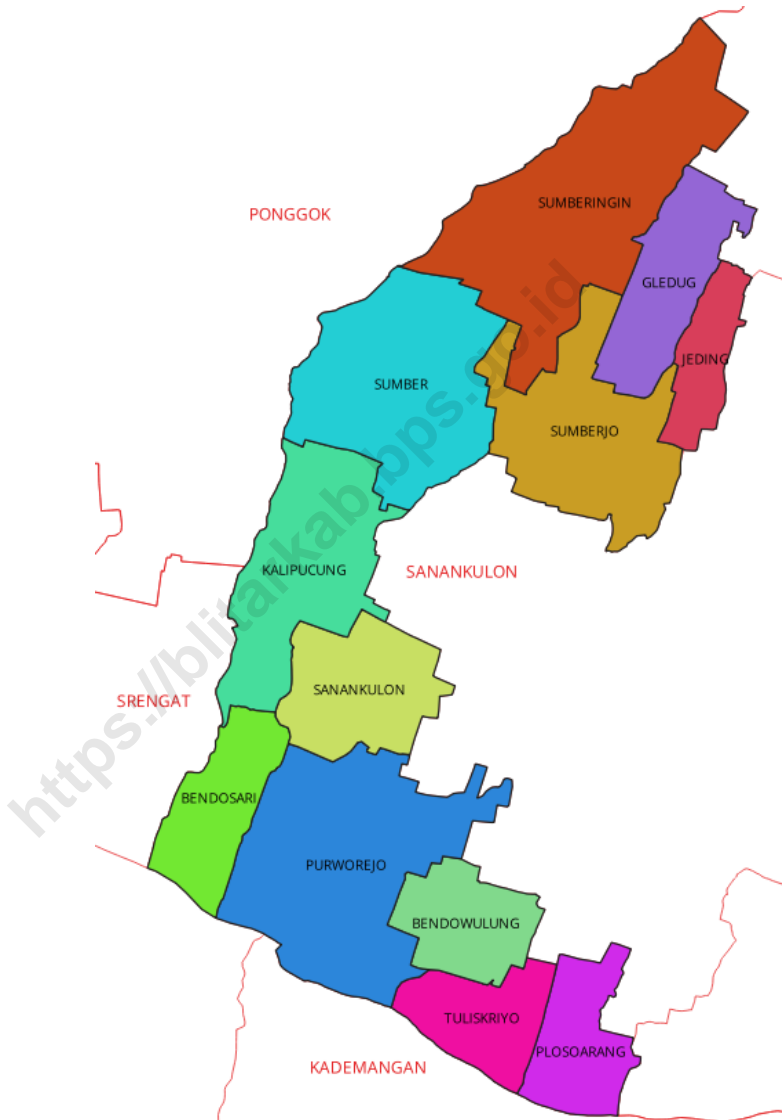
## KONTRIBUTOR DATA / DATA CONTRIBUTORS

1. Kementerian Agama / *Ministry of Religious Affairs*
2. Dinas Pendidikan Kabupaten Blitar / *Blitar Regency Education Office*
3. Dinas kebudayaan dan Pariwisata Kabupaten Blitar / *Blitar Regency Culture and Tourism Office*
4. Dinas Lingkungan Hidup Kabupaten Blitar / *Blitar Regency Environmental Services Office*
5. Dinas Pekerjaan Umum dan Penataan Ruang Kabupaten Blitar / *Department of Public Works and Spatial Planning Blitar*
6. Dinas Peternakan dan Perikanan Kabupaten Blitar / *Livestock and Fishery Service Office of Blitar*
7. Dinas Kependudukan dan Pencatatan Sipil / *Blitar Regency Population and Civil Registry Office*
8. Badan Pusat Statistik / *BPS-Statistics Indonesia*
9. Badan Penanggulangan Bencana Daerah Kabupaten Blitar / *Blitar Regency Regional Disaster Management Agency*
10. Kepolisian Resort Kabupaten Blitar / *Resort Police of Blitar Regency*
11. Kepolisian Resort Blitar Kota / *Blitar City Resort Police*
12. Badan Pendapatan Daerah Kabupaten Blitar / *Regional Revenue Agency of Blitar Regency*
13. Pengadilan Agama Blitar / *Blitar Religious Court*
14. Dinas Kesehatan Kabupaten Blitar / *Health Department of Blitar Regency*
15. Dinas Pemberdayaan Perempuan, Perlindungan Anak, Pengendalian Penduduk dan Keluarga Berencana Kabupaten Blitar / *Blitar Regency Women's Empowerment, Child Protection, Population Control and Family Planning Service Office*
16. Badan Kepegawaian dan Pengembangan Sumber Daya Manusia kabupaten Blitar/ *Blitar Regency Personnel and Human Resources Development Agency*
17. Dinas Pemberdayaan Masyarakat dan Desa Kabupaten Blitar / *Blitar Regency Community and Village Empowerment Service*
18. Dinas Koperasi dan Usaha Mikro Kabupaten Blitar / *Office of Cooperative and Micro Enterprises of Blitar Regency*
19. Dinas Perhubungan Kabupaten Blitar / *Department of Transportation of Blitar Regency*
20. Dinas Kepemudaan dan Olahraga Kabupaten Blitar/ *Department of Youth and Sports Services of Blitar Regency*
21. Dinas Ketahanan Pangan dan Pertanian Kabupaten Blitar/ *Department of Food Security and Agriculture Services of Blitar Regency*
22. Dinas Perindustrian dan Perdagangan Kabupaten Blitar / *Department of Industry and Trade Services of Blitar Regency*
23. Kantor POS Blitar / *Post Office of Blitar Regency*
24. PLN Blitar / *State Electricity of Blitar Regency*
25. Palang Merah Indonesia Cabang Kabupaten Blitar / *Indonesian Red Cross of Blitar Regency*





**PETA WILAYAH KECAMATAN SANANKULON**  
**MAP OF SANANKULON DISTRICT**





**KEPALA BPS KABUPATEN BLITAR**  
**HEAD OF BPS-STATISTICS OF BLITAR REGENCY**



**WAHYU PURNAMAHADI**



## KATA PENGANTAR

Kecamatan Sanankulon Dalam Angka 2024 merupakan publikasi tahunan yang diterbitkan oleh BPS Kabupaten Blitar yang menyajikan informasi berbagai aspek sosial, ekonomi dan pembangunan yang ada di wilayah Kecamatan Sanankulon. Penerbitan publikasi Kecamatan Sanankulon Dalam Angka 2024 adalah tugas pokok Badan Pusat Statistik Kabupaten Blitar.

Publikasi ini menyajikan data primer yang dikumpulkan oleh BPS Kabupaten Blitar dan data sekunder dari instansi pemerintah dan institusi swasta di Kabupaten Blitar yang dapat digunakan untuk mengetahui pencapaian keberhasilan pembangunan yang dilaksanakan oleh pemerintah, swasta, dan masyarakat.

Publikasi ini dapat terwujud berkat kerjasama dan bantuan dari berbagai pihak baik instansi pemerintah maupun swasta. Kepada semua pihak yang telah memberikan bantuan disampaikan penghargaan dan terima kasih yang sebesar-besarnya.

Walaupun publikasi ini telah disiapkan sebaik-baiknya, namun disadari masih ada kekurangan dan kesalahan yang terjadi. Untuk perbaikan publikasi ini, tanggapan dan saran yang bersifat konstruktif dari para pemakai sangat diharapkan.

Blitar , September 2024  
Kepala Badan Pusat Statistik  
Kabupaten Blitar



Wahyu Purnamahadi, S.ST., SE., M.Si

## PREFACE

*Sanankulon District in 2024 is kind of annual publication provides information social sectors, economy and development in Sanankulon District. The issue of publication of the book of Sanankulon District in 2024 is main task of BPS-Statistics Blitar Regency.*

*This publication provides teh primary data collected by BPS-Statistics Blitar regency and the secondary data were taken and submit from government agencies and provate sector institutions in order to determine teh achievements of the succes development impelemented by the government, private and public.*

*This publication can happen due to cooperation and assistance form government or provate institution. To all parties, both government insitution and provate sectors that have given attention and assistance in data collection, we cordially express our great appreciation and gratitute.*

*Although this publication has been well prepared and improved from previous years, but its is possible that data users still find the same deficiencies. Therefore, criticism and suggestions for further improvements will be appreciated.*

Blitar, September 2024  
Head of BPS-Statistics  
Blitar regency



Wahyu Purnamahadi, S.ST., SE., M.Si

**DAFTAR ISI/CONTENTS****KECAMATAN SANANKULON DALAM ANGKA 2024*****Sanankulon District in Figures*****2024**

Volume 20, 2024

	Halaman <i>Page</i>
Kata Pengantar .....	xiii
Preface .....	xiv
Daftar Isi/Contents .....	xv
Daftar Tabel/List of Tables .....	xvii
Daftar Gambar .....	xxvii
Penjelasan Umum .....	xxix
Daftar Singkatan/List of Abbreviation .....	xxxi
1. Geografi dan Iklim/Geography and Climate.....	1
2. Pemerintahan/Government .....	15
3. Penduduk/Population.....	27
4. Sosial dan Kesejahteraan Rakyat/Social and Welfare .....	41
5. Pertanian/Agriculture .....	105
6. Pariwisata, Transportasi, dan Komunikasi/Tourism, Transportation, and Communication.....	135
7. Perbankan, Koperasi, dan Perdagangan/Banking, Cooperative, and Trade .....	149





## DAFTAR TABEL/LIST OF TABLES

Tabel Table	Halaman Page
<b>1. GEOGRAFI DAN IKLIM/GEOGRAPHY AND CLIMATE</b>	
<b>1.1 KEADAAN GEOGRAFI GEOGRAPHY CONDITION</b>	
1.1.1 Status Pemerintahan Desa/Kelurahan Kecamatan Sanankulon, 2023 <i>Status of Village Government in Sanankulon District, 2023</i> .....	8
1.1.2 Jarak ke Ibukota Kecamatan dan Ibukota Kabupaten/Kota Menurut Desa/Kelurahan di Kecamatan Sanankulon (km), 2023 <i>Distance to the District Capital and Regency/Municipal Capital by Villages/ Kelurahan in Sanankulon District (km), 2023</i> .....	9
1.1.3 Letak Wilayah Menurut Desa di Kecamatan Sanankulon Tahun 2023 <i>Location Area by Village in Sanankulon District Year 2023</i> .....	10
1.1.4 Letak Geografis dan Topografi Wilayah Menurut Desa di Kecamatan Sanankulon, 2023 <i>Geographic Location and Topography by Village in Sanankulon District, 2023.</i>	11
1.1.5 Letak Koordinat Lintang dan Bujur Dirinci Menurut Desa di Kecamatan Sanankulon, 2023 <i>Location of Longitude and Longitude Coordinates in Detail by Village in Sanankulon District, 2023</i> .....	12
1.1.6 Hari Hujan dan Curah Hujan Januari – Desember di Kecamatan Sanankulon, 2023 <i>Rainy Days and Rainfall January-December in Sanankulon Subdistrict, 2023..</i>	13
1.1.7 Luas Daerah Menurut Desa/Kelurahan di Kecamatan Sanankulon, 2023 <i>Total Area by Villages/Kelurahan in Sanankulon District, 2023</i> .....	14
<b>2. PEMERINTAHAN/GOVERNMENT</b>	
<b>2.1 WILAYAH ADMINISTRATIF ADMINISTRATIVE AREA</b>	
2.1.1 Banyaknya Dusun/Lingkungan, RW, dan RT Menurut Desa di Kecamatan Sanankulon, 2023 <i>Number of Hamlets/Neighborhoods, RW, and RT by Village in Sanankulon District, 2023</i> .....	20
2.1.2 Banyaknya Perangkat Desa Menurut Jabatan dan Desa, 2023 <i>Number of Village Apparatus by Position and Villages, 2023</i> .....	21
2.1.3 Desa Dirinci Menurut Klasifikasinya di Kecamatan Sanankulon, 2023 <i>Villages Described According to Their Classification in Sanankulon District ...</i>	22

Tabel Table	Halaman Page
2.1.4	23
Keberadaan Kelembagaan Desa Dirinci Menurut Desa di Kecamatan Sanankulon, 2023 <i>The Existence of Village Institution in Details by Village in Sanankulon            District, 2023</i> .....	
2.1.5	24
Keberadaan Balai Desa, Kantor Desa, Kantor PKK dan Kantor BPD Dirinci Per Desa di Kecamatan Sanankulon, 2023 <i>The Existence Officers in Details by Village in Sanankulon District,            2023</i> .....	
<b>2.2</b>	
<b>SUMBER DAYA MANUSIA</b>	
<b>HUMAN RESOURCES</b>	
2.2.1	25
Jumlah Pegawai Negeri Sipil Menurut Pemerintah Daerah dan Jenis Kelamin di Kecamatan Sanankulon, 2023 <i>Number of Civil Servants by Local Government and Sex in Sanankulon            District, 2023</i> .....	
2.2.2	26
Jumlah Pegawai Negeri Sipil Pemerintah Daerah Kecamatan Sanankulon Menurut Tingkat Pendidikan dan Jenis Kelamin, 2023 <i>Number of Civil Servants of Sanankulon District Government by Educational            Level and Sex, 2023</i> .....	
<b>3.</b>	
<b>PENDUDUK/POPULATION</b>	
3.1.1	36
Penduduk, Distribusi Persentase Penduduk, Kepadatan Penduduk, Rasio Jenis Kelamin Penduduk Menurut Desa/ Kelurahan di Kecamatan Sanankulon, 2023 <i>Population, Percentage Distribution of Population, Population Density, and            Population Sex Ratio by Villages/Kelurahan in Sanankulon District, 2023</i> .....	
3.1.2	38
Penduduk Kecamatan Sanankulon Menurut Jenis Kelamin, Seks Rasio dan Kepadatan Penduduk, 2018-2023 <i>Population Sanankulon District by Type Sex, Sex Ratio and Population            Density, 2018 -2023</i> .....	
3.1.3	39
Penduduk Menurut Kelompok Umur Jenis Kelamin dan Seks Rasio di Kecamatan Sanankulon, 2023 <i>Population by Age Group , Its Type and Sex Ratio in District Sanankulon ,            2023</i> .....	
<b>4.</b>	
<b>SOSIAL DAN KESEJAHTERAAN RAKYAT/SOCIAL AND WELFARE</b>	
<b>4.1</b>	
<b>PENDIDIKAN</b>	
<b>EDUCATION</b>	

Tabel Table	Halaman Page	
4.1.1	Banyaknya Desa/Kelurahan yang Memiliki Fasilitas Sekolah Menurut Tingkat Pendidikan di Kecamatan Sanankulon, 2021-2023 <i>Number of Villages/Kelurahan Having Educational Facilities by Educational Level in Sanankulon District, 2021-2023 .....</i>	52
4.1.2	Jumlah Sekolah Menurut Tingkat Pendidikan di Kecamatan Sanankulon, 2023/2024 <i>Number of Schools by Educational Level in Sanankulon District, 2023/2024..</i>	53
4.1.3	Jumlah Guru Menurut Tingkat Pendidikan di Kecamatan Sanankulon, 2023/2024 <i>Number of Teachers by Educational Level in Sanankulon District, 2023/2024.</i>	54
4.1.4	Jumlah Murid Menurut Tingkat Pendidikan di Kecamatan Sanankulon, 2023/2024 <i>Number of Pupils by Educational Level in Sanankulon District, 2023/2024 .....</i>	55
<b>4.2</b>	<b>KESEHATAN HEALTH</b>	
4.2.1	Banyaknya Desa <sup>1</sup> /Kelurahan yang Memiliki Sarana Kesehatan Menurut Jenis Sarana Kesehatan di Kecamatan Sanankulon,2021-2023 <i>Number of Villages<sup>1</sup>/Kelurahan Health Facilities by Type of Health Facilities in Sanankulon District, 2021-2023.....</i>	56
4.2.2	Banyaknya Warga Penderita Kekurangan Gizi Menurut Desa/Kelurahan di Kecamatan Sanankulon, 2023 <i>Number of People with Malnutrition by Villages/Kelurahan in Sanankulon District, 2023.....</i>	57
4.2.3	Jumlah Tenaga Kesehatan Menurut Desa di Kecamatan Sanankulon,2023 <i>Number of Medical Personals by Village in Sanankulon District, 2023.....</i>	58
4.2.4	Jumlah Tenaga Kerja di Bidang Kesehatan di Kecamatan Sanankulon, 2018 – 2023 <i>Number of Labor in Health Sectors in Sanankulon District, 2018-2023 .....</i>	59
4.2.5	Petugas Lapangan Badan KB dan KS di Kecamatan Sanankulon, 2023 <i>Field Officer of KB and KS in Sanankulon District, 2023.....</i>	60
4.2.6	PUS dan Peserta KB Dirinci Per Desa di Kecamatan Sanankulon, Tahun 2023 <i>PUS and KB Members Per Villages in Sanankulon District, Year 2023 .....</i>	62
4.2.7	Jumlah Peserta KB Aktif Menurut Metode Kontrasepsi Dirinci Per Desa di Kecamatan Sanankulon, 2023 <i>Number of Active Family Planning Participants According to Contraception Method Specified Per Village in Sanankulon District, 2023 .....</i>	63
4.2.8	Kelahiran dan Kematian Bayi Dirinci Menurut Desa/ Kelurahan di Kecamatan Sanankulon Tahun 2023	

Tabel Table	Halaman Page
	65
4.2.9	66
4.2.10	67
4.2.11	68
4.2.12	69
4.2.13	70
4.2.14	71
4.2.15	72
4.2.16	73
4.2.17	74
4.2.18	

Tabel Table	Halaman Page
	75
4.2.19	76
4.2.20	77
4.2.21	78
4.2.22	79
<b>4.3</b>	
4.3.1	80
4.3.2	81
4.3.3	82
4.3.4	83
4.3.5	

Tabel Table	Halaman Page
<i>Number of Villages / Kelurahan by Source of Villages / Kelurahan's Main Street Illumination in Sanankulon District, 2019-2021</i> .....	84
4.3.6 Banyaknya Desa/Kelurahan Menurut Jenis Bahan Bakar untuk Memasak yang Digunakan Sebagian Besar Keluarga di Kecamatan Sanankulon, 2021 <i>Number of Villages / Kelurahan by Type of Cooking Fuel Used by Majority Family in Sanankulon District, 2021</i> .....	85
4.3.7 Banyaknya Keluarga Menurut Jenis Bahan Bakar untuk Memasak yang Digunakan Sebagian Besar Keluarga di Kecamatan Sanankulon, 2023 <i>Number of Family by Type of Cooking Fuel Used by Majority Family in Sanankulon District, 2023</i> .....	86
<b>4.4 AGAMA DAN SOSIAL LAINNYA RELIGION AND OTHER SOCIAL AFFAIRS</b>	
4.4.1 Jumlah Tempat Peribadatan Menurut Desa/ Kelurahan di Kecamatan Sanankulon, 2023 <i>Number of Worship Places by Villages/Kelurahan in Sanankulon District, 2023</i> .....	87
4.4.2 Banyaknya Cerai Talak dan Cerai Gugat Dirinci Menurut Desa di Kecamatan Sanankulon, Tahun 2023 <i>The Number of Talak and Claim Divorces Separated by Village in Sanankulon District, 2023</i> .....	88
4.4.3 Angka Perceraian Dirinci Per Bulan Per Desa di Kecamatan Sanankulon, 2023 <i>Detailed Marriage Rates by Month by Village in Sanankulon District, 2023</i> .....	89
4.4.4 Banyaknya Pemeluk Agama dan Tempat Ibadah, Menurut Agama di Kecamatan Sanankulon , 2021 <i>The Number of Followers of Religion and Places of Worship, According to Religion in Sanankulon District, 2021</i> .....	92
4.4.5 Jumlah Jamaah Haji Yang Diberangkatkan Ke Tanah Suci Di Kecamatan Sanankulon Tahun 2018-2023 <i>Number of Hajj Pilgrims Sent to the Holy Land in Sanankulon District 2018-2023</i> .....	93
4.4.6 Jumlah Pendorong Darah Menurut Golongan Darah di Kecamatan Sanankulon, 2018-2023 <i>Number of Blood Donation in Sanankulon District, 2018-2023</i> .....	94
4.4.7 Angka Kriminalitas Dirinci Per Jenis Perkara Per Desa di Kecamatan Sanankulon, 2023 <i>Criminal Figures in Details by Case Type Per Village in Sanankulon District, 2023</i> .....	95

Tabel Table	Halaman Page	
4.4.8	Banyaknya Kejadian Bencana Alam Menurut Desa/Kelurahan dan Jenis Bencana Alam di Kecamatan Sanankulon, 2023 <i>Number of Natural Disasters by Village / Village and Types of Natural Disasters in Sanankulon District, 2023</i> .....	96
4.4.9	Banyaknya Korban Jiwa Akibat Bencana Alam Menurut Desa/ Kelurahan dan Jenis Bencana Alam di Kecamatan Sanankulon, 2023 <i>Number of Facilities Die to Natural Disasters by Villages/Kelurahan and Type of Natural Disaster in Sanankulon District, 2023</i> .....	99
4.4.10	keberadaan Fasilitas/Upaya Antisipasi/Mitigasi Bencana Alam Menurut Desa/Kelurahan di Kecamatan Sanankulon, 2023 <i>Existence of Facilities / Efforts for Anticipation/Mitigation of Natural Disasters by Villages / Kelurahan by Villages / Kelurahan in Sanankulon District, 2023</i> .....	102
4.4.11	Banyaknya Desa/Kelurahan yang Memiliki Kelompok Kegiatan Olahraga Menurut Jenis Olahraga dan Ketersediaan Fasilitas / Lapangan Olahraga di Kecamatan Sanankulon, 2023 <i>Number of Villages / Kelurahan Having Sport Activities Groups by Type of Sport and Availability of Sport Facilities/Fields in Sanankulon District, 2023</i> .....	104
 <b>5. PERTANIAN/AGRICULTURE</b>		
<b>5.1 PERTANIAN AGRICULTURE</b>		
5.1.1	Luas Panen Tanaman Sayuran dan Buah-buahan Semusim Menurut Jenis Tanaman di Kecamatan Sanankulon (ha), 2019-2023 <i>Harvested Area of Seasonal Vegetables and Fruits by Kind of Plant in Sanankulon District (ha), 2019-2023</i> .....	115
5.1.2	Produksi Tanaman Sayuran dan Buah-buahan Semusim Menurut Jenis Tanaman di Kecamatan Sanankulon (kuintal), 2019-2023 <i>Production of Seasonal Vegetables and Fruits by Kind of Plant in Sanankulon District (quintal), 2019-2023</i> .....	116
5.1.3	Luas Panen Tanaman Biofarmaka Menurut Jenis Tanaman di Kecamatan Sanankulon (m <sup>2</sup> ), 2019-2023 <i>Harvested Area of Medicinal Plants by Kind of Plant in Sanankulon District (m<sup>2</sup>), 2019-2023</i> .....	117
5.1.4	Produksi Tanaman Biofarmaka Menurut Jenis Tanaman di Kecamatan Sanankulon (kg), 2019-2023 <i>Production of Medicinal Plants by Kind of Plant in Sanankulon District (kg), 2019-2023</i> .....	118

Tabel Table	Halaman Page	
5.1.5	Luas Panen Tanaman Hias Menurut Jenis Tanaman di Kecamatan Sanankulon (m <sup>2</sup> ), 2019-2023 <i>Harvested Area of Ornamental Plants by Kind of Plant in Sanankulon District (m<sup>2</sup>), 2019-2023</i> .....	119
5.1.6	Produksi Tanaman Hias Menurut Jenis Tanaman di Kecamatan Sanankulon (tangkai), 2019-2023 <i>Production of Ornamental Plants by Kind of Plant in Sanankulon District (stalks), 2019-2023</i> .....	120
5.1.7	Produksi Buah-Buahan dan Sayuran Tahunan Menurut Jenis Tanaman di Kecamatan Sanankulon (kuintal), 2019-2023 <i>Production of Annual Fruits and Vegetables by Kind of Plant in Sanankulon District (quintal), 2019-2023</i> .....	121
5.1.8	Luas Lahan Sawah Menurut Jenis Pengairan Per Desa di Kecamatan Sanankulon, 2023 <i>Paddy Field Area by Type of Irrigation Per Village in Sanankulon District, 2023</i> .....	122
5.1.9	Luas Lahan Pertanian Bukan Sawah Per Desa di Kecamatan Sanankulon, 2023 <i>Area of Agricultural Land Not Paddy Field Per Village in Sanankulon District, 2023</i> .....	124
5.1.10	Luas Lahan Sawah Dan Lahan Bukan Sawah Menurut Desa di Kecamatan Sanankulon, 2023 <i>Rice Field and Non-Paddy Land Area by Village in Sanankulon District, 2023</i> .	126
5.1.11	Luas Areal Tanaman Perkebunan Menurut Kecamatan dan Jenis Tanaman di Kecamatan Sanankulon (Ribu ha), 2021 dan 2023 <i>Planted Area of Estate Crops by District and Type of Crops in Sanankulon Subdistrict (Thousands ha), 2021 and 2023</i> .....	127
5.1.12	Luas Tanam Luas Panen Tanaman Bahan Pangan Kecamatan Sanankulon, 2023 <i>New Plantation Area , Harvested Plants of Food stuffs in Sanankulon District, 2023</i> .....	128
5.1.13	Produksi Perkebunan Menurut Jenis Tanaman Di Kecamatan Sanankulon, 2021 dan 2023 <i>Production of Estate by Type of Crops in Sanankulon District, 2021 and 2023.</i>	129
5.1.14	Sasaran Kelas Kelompok Tani/ Nelayan Pelaksana Insus Menurut Kecamatan di Kecamatan Sanankulon, 2018-2023 <i>Targets of Farmers Group/ Fishermen Executor of the Insus by District in Sanankulon District, 2018-2023</i> .....	130
<b>5.2</b>	<b>PETERNAKAN</b>	



Tabel Table	Halaman Page
<b>LIVESTOCK</b>	
5.2.1	Populasi Ternak Menurut Desa Di Kecamatan Sanankulon, 2023 <i>Livestock Population by Village in Sanankulon District, 2023</i> ..... 131
5.2.2	Produksi Telor Menurut Jenis Unggas di Kecamatan Sanankulon, 2023 <i>Egg Production by Type of Poultry in Sanankulon District, 2023</i> ..... 133
5.2.3	Budidaya Perikanan di Kecamatan Sanankulon, 2018 –2023 <i>Fishery Cultivation in Sanankulon District, 2018-2023</i> ..... 134
<b>6. PARIWISATA, TRANSPORTASI, DAN KOMUNIKASI/ TOURISM, TRANSPORTATION, AND COMMUNICATION</b>	
<b>6.1 TRANSPORTASI TRANSPORTATION</b>	
6.1.1	Prasarana dan Sarana Transportasi Antar Desa/Kelurahan Menurut Desa /Kelurahan di Kecamatan Sanankulon, 2023 <i>Inter-Villages /Kelurahan Transportation Infrastructure and Facilities by Villages/Kelurahan in Sanankulon District</i> ..... 140
<b>6.2 KOMUNIKASI COMMUNICATION</b>	
6.2.1	Jumlah Menara Telepon seluler dan Operator Layanan Komunikasi Telepon Seluler Menurut Desa/ Kelurahan di Kecamatan Sanankulon , 2023 <i>Number of Base Transceiver Station (BTS) and Cellular Phone Communication Service Operators by Villages/Kelurahan in Sanankulon District, 2023</i> ..... 142
6.2.2	Keberadaan Kantor Pos/Pos Pembantu /Rumah Pos, Pos Keliling, dan Perusahaan/Agen Jasa EKspedisi Swasta Menurut Desa /Kelurahan di Kecamatan Sanankulon, 2023 <i>Number of Post Office/Subsidiary of Post Office, Mobile Portal Service, Private Expedition Service Company by Villages/Kelurahan in Sanankulon District, 2023</i> ..... 143
6.2.3	Kekuatan Sinyal telepon Seluler dan Jenis Sinyal Inetrnet Telepon Seluler Menurut Desa/Kelurahan di Kecamatan Sanankulon, 2021 <i>The Strenght of Cellular Phone Signal by Villages / Kelurahan in Sanankulon District, 2021</i> ..... 144
<b>6.3 PARIWISATA TOURISM</b>	
6.3.1	Jumlah Sarana Akomodasi Menurut Desa/Kelurahan dan Jenis Akomodasi di Kecamatan Sanankulon, 2023

Tabel Table	Halaman Page
	145
6.3.2	146
6.3.3	147
<b>7.</b>	
7.1.1	154
7.1.2	155
7.1.3	156
7.1.4	157

## DAFTAR GAMBAR/LIST OF FIGURES

Gambar Figure		Halaman Page
1.1	Jarak ke Ibukota Kecamatan dan Ibukota Kabupaten/Kota Menurut Desa/Kelurahan di Kecamatan Sanankulon (km), 2023 <i>Distance to the District Capital and Regency/Municipal Capital by Villages/Kelurahan in Sanankulon District (km), 2023</i> .....	5
1.2	Persentase Luas Wilayah Terhadap Luas Kecamatan Desa di Kecamatan Sanankulon, 2023 <i>Percentage of Area Towards Broad District Per Village in Sanankulon District, 2023</i> .....	7
2.1	Banyaknya Dusun/Lingkungan, RW, dan RT Menurut Desa di Kecamatan Sanankulon, 2023 <i>Number of Hamlet/Environment, RW, and RT By village in District Sanankulon, 2023</i> .....	19
3.1	Penduduk Menurut Jenis Kelamin di Kecamatan Sanankulon, 2023 <i>Population by Gender in Sanankulon District, 2023</i> .....	35
4.1	Banyaknya Fasilitas Pendidikan di Kecamatan Sanankulon, 2023 <i>Number of Educational Facilities in Sanankulon District, 2023</i> .....	50
4.2	Banyaknya Warga Penderita Kekurangan Gizi Menurut Desa/Kelurahan di Kecamatan Sanankulon, 2023 <i>Number of People with Malnutrition by Villages/Kelurahan in Sanankulon District, 2023</i> .....	51
5.1	Populasi Ternak menurut jenis ternak, 2023 (ribu ekor) <i>Livestock Population by type of livestock, 2023 (thousand tails)</i> .....	114
6.1	Jumlah Kendaraan Bermotor di Kecamatan Sanankulon, 2020-2023 <i>Number of Motor Vehicles in Sanankulon District, 2020-2023</i> .....	139



## PENJELASAN UMUM/EXPLANATORY NOTES

Tanda-tanda, satuan-satuan, dan lain-lainnya yang digunakan dalam publikasi ini adalah sebagai berikut:

*Symbols, measurement units, and acronyms which are used in this publication, are as follows:*

### 1. TANDA-TANDA/SYMBOLS

Data tidak tersedia/ <i>Data not available</i> .....	: ...
Tidak ada atau nol / <i>Null or zero</i> .....	: -
Data dapat diabaikan/ <i>Data negligible</i> .....	: 0
Tanda decimal/ <i>Decimal point</i> .....	: ,
Data tidak dapat ditampilkan/ <i>Not applicable</i> .....	: NA
Angka estimasi/ <i>Estimated figures</i> .....	: e
Angka diperbaiki/ <i>Revised figures</i> .....	: r
Angka sementara/ <i>Preliminary figures</i> .....	: x
Angka sangat sementara/ <i>Very preliminary figures</i> .....	: xx
Angka sangat sangat sementara/ <i>Very very preliminary figures</i> .....	: xxx

### 2. SATUAN/UNITS

barel/ <i>barrel</i> .....	: 158,99 liter/ <i>litres</i> = 1/6,2898 m <sup>3</sup>
hektar (ha)/ <i>hectare (ha)</i> .....	: 10.000 m <sup>2</sup>
kilometer (km)/ <i>kilometres (km)</i> .....	: 1 000 meter/ <i>meters (m)</i>
knot/ <i>knot</i> .....	: 1,8523 km/jam ( <i>km/hour</i> )
kuintal/ <i>quintal</i> .....	: 100 kg
KWh .....	: 1.000 Watt hour
MWh .....	: 1.000 KWh
liter (untuk beras)/ <i>litre (for rice)</i> .....	: 0,80 kg
MMSCF .....	: 1/35,3 m <sup>3</sup>
metrik ton (m.ton)/ <i>metric ton (m. ton)</i> .....	: 0,98421 long ton = 1.000 kg
ons/ <i>ounce</i> .....	: 28,31 gram/ <i>grams</i>
ton .....	: 1.000 kg

Satuan lain: buah, dus, butir, helai/lembar, kaleng, batang, pulsa, ton kilometer (ton-km), jam, menit, persen (%).

*Other units: unit, pack, pieces, sheet, tin, pulse, ton-kilometres(ton-km), hour, minute, percent (%).*

Perbedaan angka di belakang koma disebabkan oleh pembulatan angka.

*The difference in decimal numbers is caused by rounding.*



## DAFTAR SINGKATAN/LIST OF ABBREVIATION

SI	: Stasiun Iklim/ <i>Climate Station</i>
SMPK	: Stasiun Meterologi Pertanian Khusus/ <i>Special Agricultural Meteorological Station</i>
t.t	: Tempat tidur/ <i>Bed</i>
BCG	: Bacillus Calmette Guerin
DPT	: Difteri, Pertusis, Tetanus/ <i>Diphtheria, Tetanus, and Pertussis</i>
TT	: Tetanus Toxoid
IOT	: Industri Obat Tradisional/ <i>Traditional Medicine Industry</i>
IKOT	: Industri Kecil Obat Tradisional/ <i>Traditional Medicine Small Industry</i>
Alkes	: Alat kesehatan/ <i>Health Kits</i>
PKRT	: Perbekalan Kesehatan Rumah tangga/ <i>Household Health Logistics</i>
Kompl	: Komplemen/ <i>Complement</i>
IRTP	: Industri Pangan Produksi Rumah Tangga/ <i>Foods Home Industry</i>
PBF	: Pedagang Besar Farmasi/ <i>Pharmacy Whole-seller</i>
GFK	: Gudang Farmasi Kab/Kota/Regency/ <i>Municipality Pharmacy Warehouse</i>
RB	: Rumah Bersalin/ <i>Delivery House</i>
Pustu	: Puskesmas pembantu/ <i>Auxiliary Public Health Center</i>
BP	: Balai Pengobatan/ <i>Polyclinic</i>
TPS	: Tempat Pembuangan Sampah Sementara / <i>landfill</i>
Jamkesmas	: Jaminan kesehatan masyarakat miskin/ <i>Poor public health insurance</i>
PJKMU	: Program Jaminan Kesehatan Masyarakat Umum/ <i>General Public Health Insurance Program</i>
SIUP	: Surat Ijin Usaha Perdagangan/ <i>Trading Permission Letter</i>
TDP	: Tanda Daftar Perusahaan/ <i>Company Registration Identity</i>
API	: Angka Pengenal Importir/ <i>Importer's Identity Number</i>





# GEOGRAFI

## GEOGRAPHY



**LUAS WILAYAH**  
**33,33 KM<sup>2</sup>**

Sumber/Source : Data Desa/ Villages Data



**PENJELASAN TEKNIS**

1. Kecamatan Sanankulon merupakan satu dari dua puluh dua kecamatan yang membagi habis wilayah administrasi Kabupaten Blitar, dengan batas-batas wilayah sebagai berikut :
  - Utara : Kecamatan Ponggok
  - Selatan: Kecamatan Kademangan
  - Barat : Kecamatan Srengat
  - Timur : Kota Blitar
2. Kecamatan Sanankulon dengan luas wilayah 33,33 Km<sup>2</sup> terbagi menjadi 12 desa. Desa Purworejo dan Desa Sumberingin merupakan desa terluas diantara 12 desa yang ada di wilayah Kecamatan Sanankulon dengan luas masing masing sebesar 5,03 Km<sup>2</sup>.

**TECHNICAL NOTES**

1. *Sanankulon District is one of twenty-two sub-districts which divide up the administrative area of Blitar Regency, with regional boundaries as follows:*
  - *North: Ponggok District*
  - *South: Kademangan District*
  - *West: Srengat District*
  - *East: Blitar City*
2. *Sanankulon District with an area of 33.33 Km<sup>2</sup> is divided into 12 villages. Purworejo Village and Sumberingin Village is the largest village among 12 villages in the Sanankulon District area with an area of each village 5.03 Km<sup>2</sup>.*

**ULASAN**

Kecamatan Sanankulon berada di wilayah Kabupaten Blitar bagian selatan, yaitu sebelah selatan Sungai Brantas yang membelah Kabupaten Blitar menjadi dua bagian Wilayah Kabupaten Blitar bagian utara mempunyai struktur tanah yang subur dibandingkan dengan wilayah Kabupaten Blitar bagian selatan.

Wilayahnya merupakan dataran rendah dan dataran tinggi. Sebagian wilayahnya merupakan pegunungan membuat struktur tanah yang subur bila dibandingkan dengan wilayah Blitar bagian selatan.

Desa Sanankulon merupakan desa yang terjauh dari ibu kota kecamatan sejauh 12 km. Keberadaan desa dengan kantor Kabupaten Blitar rata – rata 20 km dan Desa Sanankulon yang terjauh jaraknya yaitu 31 km.

Kecamatan Sanankulon berada di sebelah selatan garis khatulistiwa, maka sama dengan wilayah lain di Indonesia yang mempunyai perubahan musim sebanyak 2 jenis musim pada setiap tahunnya, yaitu musim penghujan dan musim kemarau. Bulan Nopember sampai dengan bulan Mei adalah musim penghujan dan musim kemarau biasanya pada bulan Juni sampai dengan bulan Oktober.

**DESCRIPTION**

*Sanankulon District is located in the southern part of Blitar Regency, which is south of the Brantas River which divides Blitar Regency into two parts. The northern part of Blitar Regency has a fertile soil structure compared to the southern part of Blitar Regency.*

*Its territory is lowlands and highlands. Most of the area is mountainous, making the soil structure fertile when compared to the southern part of Blitar.*

*Sanankulon Village is the farthest village from the sub-district capital as far as 12 km. The existence of villages with Blitar Regency offices is an average of 20 km and Sanankulon Village which is the furthest away is 31 km.*

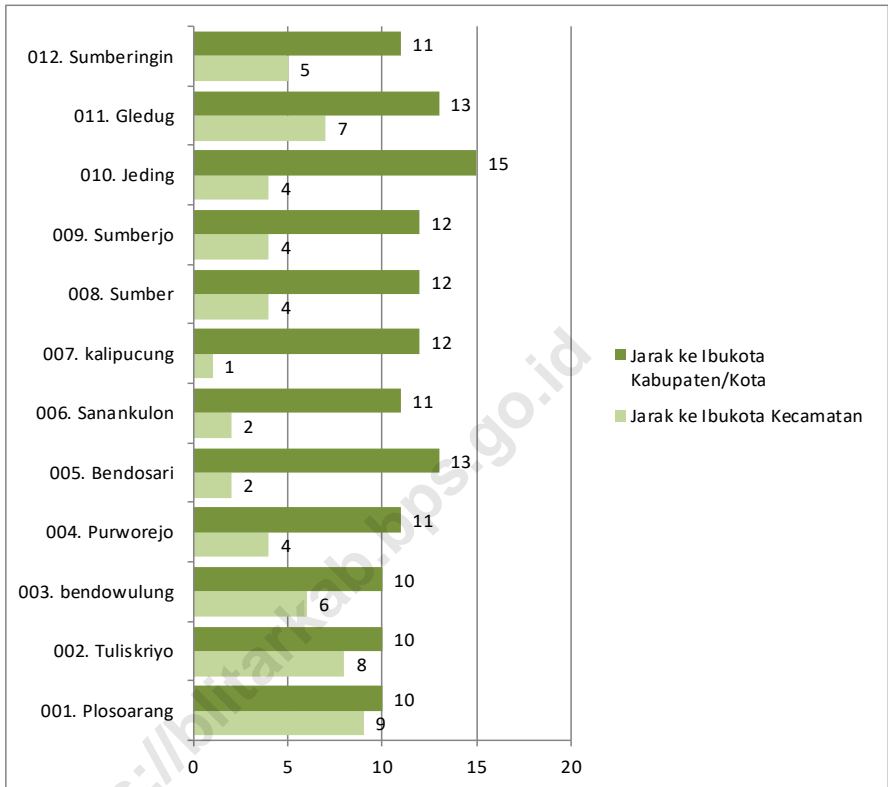
*Sanankulon District is located south of the equator, so it is the same as other regions in Indonesia which have seasonal changes of 2 types of seasons each year, namely the rainy season and dry season. November to May is the rainy season and the dry season is usually from June to October.*

Curah hujan di suatu tempat antara lain dipengaruhi oleh keadaan geografi dan perputaran/pertemuan arus udara. Oleh karena itu jumlah curah hujan beragam menurut bulan dan letak stasiun pengamat. Data yang diperoleh dari Dinas PU Binamarga dan Pengairan Kabupaten Blitar menyatakan jumlah stasiun pengamat curah hujan sejumlah 42 stasiun pengamat yang tersebar di seluruh wilayah Blitar. Jumlah Stasiun pengamat yang berada di wilayah Kecamatan Sanankulon sebanyak yaitu 1 stasiun pengamat yang aktif digunakan pada tahun 2023.

Data yang terekam di stasiun pengamat tersebut menyimpulkan bahwa selama tahun 2023 Kecamatan Sanankulon diguyur hujan selama 66 hari atau 2 bulan lebih.

*Rainfall in a place is influenced by, among other things, geographical conditions and the rotation / confluence of air currents. Therefore, the amount of rainfall varies according to the month and the location of the observer station. Data obtained from the Office of Public Works for Binamarga and Irrigation of Blitar Regency states that there are 42 observer stations scattered throughout the Blitar area in the area of Sanankulon District, as many as 1 observer station that is actively used in 2023.*

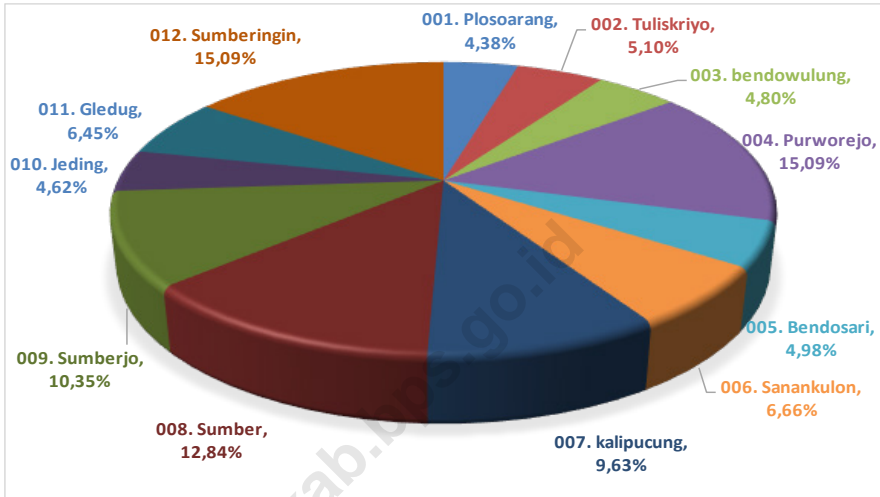
*The data recorded at the observation station concluded that during 2023, Sanankulon District had rain for 66 days or more than 2 months.*



Sumber/Source : Data Desa  
Village Data

**Gambar** 1.1  
**Figures**

**Jarak ke Ibukota Kecamatan dan Ibukota Kabupaten/ Kota Menurut Desa/Kelurahan di Kecamatan Sanankulon (km), 2023**  
*Distance to the District Capital and Regency/Municipal Capital by Villages/Kelurahan in Sanankulon District (km), 2023*



Sumber/Source : Data Desa  
Village Data

**Gambar**  
**Figures** 1.2

**Prosentasi Luas Wilayah Terhadap Luas Kecamatan  
Desa di Kecamatan Sanankulon, 2023**  
*Percentage of Area Towards Broad District Per Village in  
Sanankulon District, 2023*

## KEADAAN GEOGRAFI GEOGRAPHY CONDITION

**Tabel** 1.1.1 **Status Pemerintahan Desa/Kelurahan Kecamatan Sanankulon, 2023**  
**Table** 1.1.1 **Status of Village Government in Sanankulon District, 2023**

Desa/ Kelurahan Village	Desa /Village	Kelurahan/ Urban Village	UPT	Nagari
(1)	(2)	(3)	(4)	(5)
001. Plosoarang	1	-	-	-
002. Tuliskriyo	1	-	-	-
003. bendowulung	1	-	-	-
004. Purworejo	1	-	-	-
005. Bendosari	1	-	-	-
006. Sanankulon	1	-	-	-
007. kalipucung	1	-	-	-
008. Sumber	1	-	-	-
009. Sumberjo	1	-	-	-
010. Jeding	1	-	-	-
011. Gledug	1	-	-	-
012. Sumberingin	1	-	-	-
<b>Kecamatan Sanankulon</b>	<b>12</b>	<b>-</b>	<b>-</b>	<b>-</b>

Sumber : Data Desa  
Source : Village Data



**Tabel**  
**Table** 1.1.2

**Jarak ke Ibukota Kecamatan dan Ibukota Kabupaten/Kota Menurut Desa/Kelurahan di Kecamatan Sanankulon (km), 2023**  
***Distance to the District Capital and Regency/Municipal Capital by Villages/Kelurahan in Sanankulon District (km), 2023***

<b>Desa/Kelurahan</b> <b><i>Village/Kelurahan</i></b>	<b>Jarak ke Ibukota Kecamatan</b> <b><i>Distance to District Capital</i></b>	<b>Jarak ke Ibukota Kabupaten/Kota</b> <b><i>Distance to Regency/Municipal Capital</i></b>
(1)	(2)	(3)
001. Plosoarang	9	10
002. Tuliskriyo	8	10
003. bendowulung	6	10
004. Purworejo	4	11
005. Bendosari	2	13
006. Sanankulon	2	11
007. kalipucung	1	12
008. Sumber	4	12
009. Sumberjo	4	12
010. Jeding	4	15
011. Gledug	7	13
012. Sumberingin	5	11
<b>Kecamatan Sanankulon</b>		

Sumber : Data Desa  
Source : Village Data

**Tabel**  
**Table** 1.1.3**Letak Wilayah Menurut Desa di Kecamatan Sanankulon Tahun 2023**  
**Location Area by Village in Sanankulon District Year 2023**

<b>Desa/ Kelurahan Village</b>	<b>Dalam Kawasan Hutan In Forest Area</b>	<b>Tepi Kawasan Hutan Edge of Forest Area</b>	<b>Luar Kawasan Hutan Outside of Forest Area</b>
(1)	(2)	(3)	(4)
001. Plosoarang	-	-	1
002. Tuliskriyo	-	-	1
003. bendowulung	-	-	1
004. Purworejo	-	-	1
005. Bendosari	-	-	1
006. Sanankulon	-	-	1
007. kalipucung	-	-	1
008. Sumber	-	-	1
009. Sumberjo	-	1	-
010. Jeding	-	-	1
011. Gledug	-	-	1
012. Sumberingin	-	-	1
<b>Kecamatan Sanankulon</b>	<b>-</b>	<b>1</b>	<b>11</b>

Sumber : Data Desa  
Source : Village Data

**Tabel**  
**Table** 1.1.4

**Letak Geografis dan Topografi Wilayah Menurut Desa di  
Kecamatan Sanankulon, 2023**  
*Geographic Location and Topography by Village in  
Sanankulon District, 2023*

Desa/ Kelurahan <i>Village</i>	Berbatasan dengan Laut		Letak Topografi <i>Topography Location</i>		
	Ya <i>Yes</i>	Tidak <i>No</i>	Lembah <i>Valleys</i>	Lereng <i>Slopes</i>	Dataran <i>Mainland</i>
(1)	(2)	(3)	(4)	(5)	(6)
001. Plosoarang	-	1	-	-	1
002. Tuliskriyo	-	1	-	-	1
003. bendowulung	-	1	-	-	1
004. Purworejo	-	1	-	-	1
005. Bendosari	-	1	-	-	1
006. Sanankulon	-	1	-	-	1
007. kalipucung	-	1	-	-	1
008. Sumber	-	1	-	-	1
009. Sumberjo	-	1	-	1	-
010. Jeding	-	1	-	-	1
011. Gledug	-	1	-	-	1
012. Sumberingin	-	1	-	-	1
<b>Kecamatan Sanankulon</b>	<b>-</b>	<b>12</b>	<b>-</b>	<b>1</b>	<b>11</b>

Sumber : Data Desa

Source : Village Data

**Tabel**  
**Table 1.1.5****Letak Koordinat Lintang dan Bujur Dirinci Menurut Desa di Kecamatan Sanankulon, 2023**  
*Location of Longitude and Longitude Coordinates in Detail by Village in Sanankulon District, 2023*

<b>Desa/Kelurahan Village</b>	<b>Lintang Longitude</b>	<b>Bujur Longitude</b>
(1)	(2)	(3)
001. Plosoarang	-8.1349617	112.1455421
002. Tuliskriyo	-8.1347121	112.1350872
003. bendowulung	-8.1232007	112.1338537
004. Purworejo	-8.1094203	112.1432276
005. Bendosari	-8.1128631	112.1086642
006. Sanankulon	-8.0977262	112.1272301
007. kalipucung	-8.0894741	112.1095778
008. Sumber	-8.064228	112.1381502
009. Sumberjo	-8.0720896	112.1372193
010. Jeding	-8.0654329	112.1594262
011. Gledug	-8.0585054	112.146863
012. Sumberingin	-8.0508391	112.1371583
<b>Kecamatan Sanankulon</b>		

Sumber : Google maps  
 Source : Google maps

**Tabel**  
**Table** 1.1.6**Hari Hujan dan Curah Hujan Januari – Desember di  
Kecamatan Sanankulon, 2023**  
*Rainy Days and Rainfall January-December in Sanankulon  
Subdistrict, 2023*

Bulan Month	Stasiun Stasiun	Jumlah / Total	
		Hari Hujan (Hari) Rainy Days	Curah Hujan (Mm) Rainfall
(1)	(2)	(3)	(4)
Januari	1	11	149
Februari	1	18	386
Maret	1	11	192
April	1	7	198
Mei	1	7	143
Juni	1	3	54
Juli	1	3	37
Agustus	1	-	-
September	1	-	-
Oktober	1	-	-
November	1	2	15
Desember	1	4	40
<b>Kecamatan Sanankulon</b>	<b>12</b>	<b>66</b>	<b>1214</b>

Catatan/Note: Stasiun Pengamatan Sanankulon (Kecamatan Sanankulon) / *Sanankulon Observation Station (Sanankulon District)*

Sumber/Source: Dinas PU Bina Marga dan Pengairan Kab. Blitar / *Department of Public Works and Spatial Planning Blitar Regency*

**Tabel 1.1.7** Luas Daerah Menurut Desa/Kelurahan di Kecamatan Sanankulon, 2023  
**Table** Total Area by Villages/Kelurahan in Sanankulon District, 2023

Desa/Kelurahan Village/Kelurahan	Luas Total Area (km <sup>2</sup> /sq.km)	Persentase terhadap Luas Kecamatan Percentage to District Area
(1)	(2)	(3)
001. Plosoarang	1,46	4,38
002. Tuliskriyo	1,7	5,1
003. bendowulung	1,6	4,8
004. Purworejo	5,03	15,09
005. Bendosari	1,66	4,98
006. Sanankulon	2,22	6,66
007. kalipucung	3,21	9,63
008. Sumber	4,28	12,84
009. Sumberjo	3,45	10,35
010. Jeding	1,54	4,62
011. Gledug	2,15	6,45
012. Sumberingin	5,03	15,09
<b>Kecamatan Sanankulon</b>	<b>33,33</b>	<b>100,00</b>

Sumber/Source: Data Desa/ Villages Data

# PEMERINTAHAN

## GOVERNMENT



### JUMLAH PERANGKAT DESA MENURUT JABATAN

**KEPALA  
DESA**

**12 ORANG**

**SEKRETARIS  
DESA**

**12 ORANG**

**KEPALA  
DUSUN**

**32 ORANG**





**PENJELASAN TEKNIS**

1. Perdesaan adalah status suatu wilayah administrasi setingkat desa/kelurahan yang belum memenuhi kriteria klasifikasi wilayah perkotaan.
2. Desa adalah desa dan desa adat atau yang disebut dengan nama lain, selanjutnya disebut Desa, adalah kesatuan masyarakat hukum yang memiliki batas wilayah yang berwenang untuk mengatur dan mengurus urusan pemerintahan, kepentingan masyarakat setempat berdasarkan prakarsa masyarakat, hak asal-usul, dan/atau hak tradisional yang diakui dan dihormati dalam system pemerintahan Negara Kesatuan Republik Indonesia (Undang-Undang Nomor 6 Tahun 2014 tentang desa).
3. Pemerintah Desa yaitu Kepala desa atau yang disebut dengan nama lain dibantu perangkat desa sebagai unsur penyelenggara pemerintahan desa. Terdiri dari : kepala desa, sekretaris desa dan perangkat desa lainnya (sekretariat desa dan pelaksana teknis).
4. Aset desa adalah barang milik desa yang berasal dari kekayaan asli desa, dibeli atau diperoleh atas beban Anggaran Pendapatan dan Belanja Desa atau perolehan hak lainnya yang sah

**TECHNICAL NOTES**

1. *Rural is the status of an administrative area at the village/kelurahan level that has not met the criteria for classifying urban areas.*
2. *Village is a village and traditional village or what is called by another name, hereinafter referred to as Village, is a legal community unit that has territorial boundaries that are authorized to regulate and manage government affairs, the interests of the local community based on community initiatives, origin rights, and/or rights. recognized and respected in the system of government of the Unitary State of the Republic of Indonesia (Law Number 6 of 2014 concerning Villages.*
3. *The village government, namely the village head or what is called by another name, is assisted by village officials as an element of village administration. Consists of: village head, village secretary and other village officials (village secretariat and technical implementers).*
4. *Village assets are village assets originating from the village's original wealth, purchased or obtained at the expense of the Village Revenue and Expenditure Budget or the acquisition of other legitimate rights.*

## ULASAN

Kecamatan adalah sebuah pembagian wilayah administratif negara Indonesia di bawah Kabupaten atau Kota. Sebuah kecamatan dipimpin oleh seorang camat dan dipecah kepada beberapa kelurahan dan desa-desa.

Pemerintah kecamatan merupakan tingkat pemerintahan yang mempunyai peranan penting dalam pelaksanaan pelayanan terhadap masyarakat di kecamatan, hal ini yang kemudian menjadikan Camat sebagai ujung tombak dalam pelaksanaan tugas-tugas umum pemerintahan serta sebagian urusan otonomi yang dilimpahkan oleh Bupati/Walikota untuk dilaksanakan dalam wilayah kecamatan

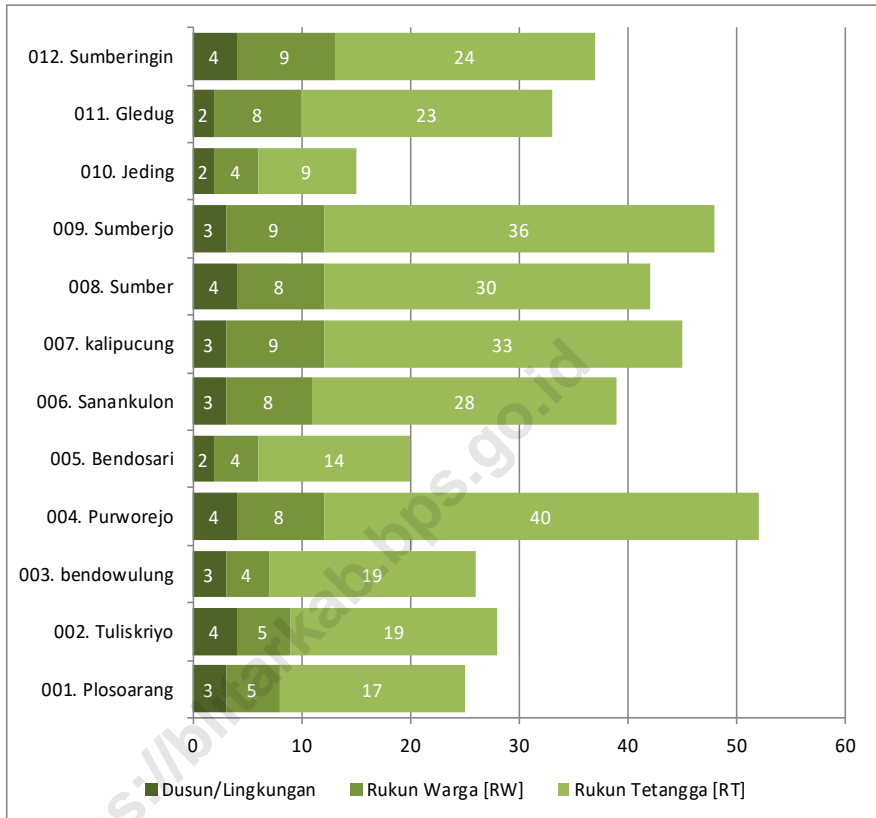
Secara administratif Kecamatan Sanankulon terbagi menjadi 37 Dusun, 81 Rukun Warga (RW) dan 292 Rukun Tetangga (RT).

## DESCRIPTION

*District is an administrative division of the Indonesian state under the Regency or City. A sub-district is led by a sub-district head and is divided into several sub-districts and villages.*

*The district government is the level of government that has an important role in the implementation of services to the community in the sub-district, this is what then makes the Camat the spearhead in carrying out general government tasks as well as some of the autonomous affairs delegated by the Regent/Mayor to be carried out in the district area.*

*Administratively, Sanankulon District is divided into 37 hamlets, 81 neighborhood units (RW) and 292 neighborhood units (RT).*



Sumber : Dinas Pemberdayaan Masyarakat Dan Desa Kabupaten Blitar  
 Source : Blitar Regency Community and Village Empowerment Service

**Gambar 2.1**  
**Figures**

**Banyaknya Dusun/Lingkungan, RW, dan RT Menurut Desa di Kecamatan Sanankulon, 2023**  
**Number of Hamlet/Environment, RW, and RT By village in District Sanankulon, 2023**

## 2.1 WILAYAH ADMINISTRATIF ADMINISTRATIVE AREA

**Tabel 2.1.1** Banyaknya Dusun/Lingkungan, RW, dan RT Menurut Desa di Kecamatan Sanankulon, 2023  
*Number of Hamlets/Neighborhoods, RW, and RT by Village in Sanankulon District, 2023*

Desa/ Kelurahan <i>Village</i>	Dusun/ Lingkungan <i>Hamlet / Environment</i>	Rukun Warga [RW] <i>Citizens Association</i>	Rukun Tetangga [RT] <i>Neighborhood Association</i>
(1)	(2)	(3)	(4)
001. Plosoarang	3	5	17
002. Tuliskriyo	4	5	19
003. bendowulung	3	4	19
004. Purwarejo	4	8	40
005. Bendosari	2	4	14
006. Sanankulon	3	8	28
007. kalipucung	3	9	33
008. Sumber	4	8	30
009. Sumberjo	3	9	36
010. Jeding	2	4	9
011. Gledug	2	8	23
012. Sumberingin	4	9	24
<b>Kecamatan Sanankulon</b>	<b>37</b>	<b>81</b>	<b>292</b>

Sumber : Dinas Pemberdayaan Masyarakat Dan Desa Kabupaten Blitar  
Source : *Blitar Regency Community and Village Empowerment Service*

**Tabel**  
**Table** 2.1.2

**Banyaknya Perangkat Desa Menurut Jabatan dan Desa,  
2023**  
*Number of village apparatus by position and villages,  
2023*

<b>Desa/ Kelurahan Village</b>	<b>Kepala Desa/ Lurah Head of Village</b>	<b>Sekretaris Desa/ Carik Secretary of Village</b>	<b>Kepala Dusun/ Lingkungan Head of Hamlet</b>
(1)	(2)	(3)	(4)
001. Plosoarang	1	1	2
002. Tuliskriyo	1	1	4
003. bendowulung	1	1	2
004. Purworejo	1	1	3
005. Bendosari	1	1	2
006. Sanankulon	1	1	3
007. kalipucung	1	1	3
008. Sumber	1	1	4
009. Sumberjo	1	1	3
010. Jeding	1	1	1
011. Gledug	1	1	1
012. Sumberingin	1	1	4
<b>Kecamatan Sanankulon</b>	<b>12</b>	<b>12</b>	<b>32</b>

Sumber : Dinas Pemberdayaan Masyarakat Dan Desa Kabupaten Blitar  
Source : Blitar Regency Community and Village Empowerment Service

**Tabel**  
**Table** 2.1.3

**Desa Dirinci Menurut Klasifikasinya di Kecamatan Sanankulon, 2023**  
*Villages Described According to Their Classification in Sanankulon District, 2023*

<b>Desa/ Kelurahan Village</b>	<b>Swadaya</b>	<b>Swakarsa</b>	<b>Swasembada</b>
(1)	(2)	(3)	(4)
001. Plosoarang	1	-	-
002. Tuliskriyo	1	-	-
003. bendowulung	-	-	1
004. Purworejo	-	-	1
005. Bendosari	1	-	-
006. Sanankulon	-	1	-
007. kalipucung	1	-	-
008. Sumber	1	-	-
009. Sumberjo	1	-	-
010. Jeding	1	-	-
011. Gledug	-	1	-
012. Sumberingin	-	-	1
<b>Kecamatan Sanankulon</b>	<b>7</b>	<b>2</b>	<b>3</b>

Sumber : Dinas Pemberdayaan Masyarakat Dan Desa Kabupaten Blitar  
Source : Blitar Regency Community and Village Empowerment Service

**Tabel**  
**Table** 2.1.4

**Keberadaan Kelembagaan Desa Dirinci Menurut Desa di  
Kecamatan Sanankulon, 2023**  
*The Existence of Village Institution in Details by Village in  
Sanankulon District, 2023*

<b>Desa/ Kelurahan Village</b>	<b>Pengurus BPD/LMK</b>
(1)	(2)
001. Plosoarang	7
002. Tuliskriyo	7
003. bendowulung	7
004. Purworejo	9
005. Bendosari	7
006. Sanankulon	9
007. kalipucung	9
008. Sumber	9
009. Sumberjo	9
010. Jeding	5
011. Gledug	7
012. Sumberingin	9
<b>Kecamatan Sanankulon</b>	<b>94</b>

Sumber : Dinas Pemberdayaan Masyarakat Dan Desa Kabupaten Blitar  
Source : *Blitar Regency Community and Village Empowerment Service*

**Tabel**  
**Table** 2.1.5

**Keberadaan Balai Desa, Kantor Desa, Kantor PKK Dan Kantor BPD Dirinci Per Desa di Kecamatan Sanankulon, 2023**  
***The existence of Village Halls, Village Offices, PKK Offices and BPD Offices in Details by Village in Sanankulon District, 2023***

<b>Desa/ Kelurahan Village</b>	<b>Balai Desa Village Meeting Hall</b>	<b>Kantor Desa Village Office</b>	<b>Kantor PKK PKK Office</b>	<b>Kantor BPD BPD Office</b>
(1)	(2)	(3)	(4)	(5)
001. Plosoarang	1	1	1	1
002. Tuliskriyo	1	1	1	1
003. bendowulung	1	1	1	1
004. Purworejo	1	1	1	1
005. Bendosari	1	1	1	1
006. Sanankulon	1	1	1	1
007. kalipucung	1	1	1	1
008. Sumber	1	1	1	1
009. Sumberjo	1	1	1	1
010. Jeding	1	1	1	1
011. Gledug	1	1	1	1
012. Sumberingin	1	1	1	1
<b>Kecamatan Sanankulon</b>	<b>12</b>	<b>12</b>	<b>12</b>	<b>12</b>

Sumber : Dinas Pemberdayaan Masyarakat Dan Desa Kabupaten Blitar  
 Source : Blitar Regency Community and Village Empowerment Service



## 2.2 SUMBER DAYA MANUSIA HUMAN RESOURCES

**Tabel 2.2.1** Jumlah Pegawai Negeri Sipil Menurut Pemerintah Daerah dan Jenis Kelamin di Kecamatan Sanankulon, 2023  
*Table* **Number of Civil Servants by Local Government and Sex in Sanankulon District, 2023**

Pemerintah Daerah <i>Local Government</i>	Laki-Laki <i>Male</i>	Perempuan <i>Female</i>	Jumlah <i>Total</i>
(1)	(2)	(3)	(4)
001. Plosoarang	-	-	-
002. Tuliskriyo	-	-	-
003. bendowulung	-	-	-
004. Purworejo	-	-	-
005. Bendosari	-	-	-
006. Sanankulon	-	-	-
007. kalipucung	-	-	-
008. Sumber	-	-	-
009. Sumberjo	-	-	-
010. Jeding	-	-	-
011. Gledug	-	-	-
012. Sumberingin	-	-	-
<b>Kecamatan Sanankulon</b>	10	4	14

Catatan/*Note*: PNS yang ada di desa / Sekdes, status kepegawaiannya berada di Kecamatan (terkait dengan pemenuhan administrasi kepegawaiannya)/ *Civil servants in the village / village secretary, whose employment status is in the sub-district (related to the fulfillment of staff administration)*

Sumber/*Source*: Badan Kepegawaian Dan Pengembangan Sumber Daya Manusia Kabupaten Blitar/ *Blitar Regency Personnel and Human Resources Development Agency*

**Tabel 2.2.2** Jumlah Pegawai Negeri Sipil Pemerintah Daerah Kecamatan Sanankulon Menurut Tingkat Pendidikan dan Jenis Kelamin, 2023  
**Table** Number of Civil Servants of Sanankulon District Government by

Tingkat Pendidikan <i>Educational Level</i>	Laki-Laki <i>Male</i>	Perempuan <i>Female</i>	Jumlah <i>Total</i>
(1)	(2)	(3)	(4)
Sekolah Dasar (SD) <i>Primary School</i>	-	-	-
SMP/Sederajat <i>Junior High School</i>	-	-	-
SMA/Sederajat <i>Senior High School</i>	2	1	3
Diploma I/Akta I <i>Diploma I/Akta I</i>	-	-	-
Diploma II/Akta II <i>Diploma II/Akta II</i>	-	-	-
Diploma III/Akta III <i>Diploma III/Akta III</i>	-	1	1
Diploma IV/Akta IV <i>Diploma IV/Akta IV</i>	-	-	-
S1/Sarjana <i>Under Graduate/Bachelor</i>	4	2	6
S2/Pasca Sarjana <i>Graduate</i>	4	-	4
S3/Doktor/Ph.D <i>Post Graduate</i>	-	-	-
<b>Jumlah/Total</b>	10	4	14

Catatan/Note: PNS yang ada di desa / Sekdes, status kepegawaiannya berada di Kecamatan (terkait dengan pemenuhan administrasi kepegawaiannya)/ *Civil servants in the village / village secretary, whose employment status is in the sub-district (related to the fulfillment of staff administration)*

Sumber/Source: Badan Kepegawaian Dan Pengembangan Sumber Daya Manusia Kabupaten Blitar/ *Blitar Regency Personnel and Human Resources Development Agency*

# KEPENDUDUKAN

## POPULATION



### JUMLAH PENDUDUK BERDASARKAN JENIS KELAMIN

**LAKI LAKI**

**28.755 ORANG**

**PEREMPUAN**

**28.468 ORANG**

Sumber/Source : Dinas Kependudukan dan Pencatatan Sipil Kabupaten Blitar/  
Population and Civil Registration Agency of Blitar Regency



**PENJELASAN TEKNIS**

1. Sumber utama data kependudukan adalah sensus penduduk yang dilaksanakan setiap sepuluh tahun sekali. Sensus penduduk telah dilaksanakan sebanyak enam kali sejak Indonesia merdeka, yaitu tahun 1961, 1971, 1980, 1990, 2000, 2010, dan 2020.
2. Di dalam sensus penduduk, pencacahan dilakukan terhadap seluruh penduduk yang berdomisili di wilayah teritorial Indonesia termasuk warga negara asing kecuali anggota korps diplomatik negara sahabat beserta keluarganya.
3. Metode pengumpulan data dalam sensus dilakukan dengan wawancara antara petugas sensus dengan responden dan juga melalui e-census. Pencatatan penduduk menggunakan konsep usual residence, yaitu konsep di mana penduduk biasa bertempat tinggal. Bagi penduduk yang bertempat tinggal tetap dicacah di mana mereka biasa tinggal, sedangkan untuk penduduk yang tidak bertempat tinggal tetap dicacah di tempat di mana mereka ditemukan petugas sensus pada malam 'Hari Sensus'. Termasuk penduduk yang tidak bertempat tinggal tetap adalah tuna wisma, awak kapal berbendera Indonesia, penghuni perahu/ rumah apung, masyarakat terpencil/ terasing,

**TECHNICAL NOTES**

1. *The main source of demographic data is population census, which is conducted been conducted six times since Indonesia's independence: 1961, 1971, 1980, 1990, 2000, 2010, and 2020.*
2. *The population census enumerates all residents who domicile in the entire territory of Indonesia including foreign citizens except the diplomatic corps members and their families.*
3. *The method of data collection in a population census involves interviewing respondents and conducting e-census. Enumeration of the population uses the concept of "usual residence", which is the concept of "places where people usually live". De jure was applied to the permanent residents, while de facto was applied to non-permanent residents. The permanent residents were enumerated in place where they normally live, the non-permanent residents were enumerated where they were found by the enumerators, on the night of 'Census Date'. The non permanent residents include homeless people, ship crew, boat people, remote area community, and internally*

dan pengungsi. Bagi mereka yang mempunyai tempat tinggal tetap dan sedang bepergian ke luar wilayah lebih dari enam bulan, tidak dicacah di tempat tinggalnya, tetapi dicacah di tempat tujuannya.

4. Untuk tahun yang tidak dilaksanakan sensus penduduk, data kependudukan diperoleh dari hasil proyeksi penduduk. Proyeksi penduduk merupakan suatu perhitungan ilmiah yang didasarkan pada asumsi dari komponen-komponen perubahan penduduk, yaitu kelahiran, kematian, dan migrasi. Proyeksi penduduk Indonesia 2010–2035 menggunakan data dasar penduduk hasil SP2010.
  5. Penduduk Indonesia adalah semua orang yang berdomisili di wilayah teritorial Indonesia selama 1 tahun atau lebih dan atau mereka yang berdomisili kurang dari 1 tahun tetapi bertujuan menetap.
  6. Laju pertumbuhan penduduk adalah angka yang menunjukkan persentase penambahan penduduk dalam jangka waktu tertentu.
  7. Kepadatan penduduk adalah rasio banyaknya penduduk per kilometer persegi.
  8. Rasio jenis kelamin adalah perbandingan antara penduduk laki-laki dan penduduk perempuan pada suatu wilayah dan waktu tertentu. Biasanya
4. *For the periods where the population census is not conducted, population projection is done to estimate population during those years. The population projection is an estimate based on the demographic components, such as birth, death, and migration. Indonesia's 2010–2035 population projection used the 2010 Population Census as the base population.*
  5. *The population of Indonesia are all residents of the entire territory of Indonesia who have stayed for one hundred or longer, and those who intended to stay more than one hundred even though their length of stay is less than one hundred.*
  6. *The growth rate of population is the number that show percentage of population growth within a specified period.*
  7. *Population density is ratio of population per square kilometer.*
  8. *Sex ratio is the ratio of males population to females population in a given area and time, usually expressed as the number of males for every 100 females.*

- dinyatakan dengan banyaknya penduduk laki-laki untuk 100 penduduk perempuan.
9. Distribusi penduduk adalah pola persebaran penduduk di suatu wilayah, baik berdasarkan batas-batas geografis maupun berdasarkan batas-batas administrasi pemerintahan.
  10. Komposisi penduduk adalah pola persebaran penduduk menurut karakteristiknya, contoh: penduduk menurut kelompok umur, penduduk menurut jenis kelamin.
  11. Rumah tangga adalah seseorang atau sekelompok orang yang mendiami sebagian atau seluruh bangunan fisik/sensus dan biasanya tinggal bersama serta pengelolaan makan dari satu dapur. Yang dimaksud makan dari satu dapur adalah jika pengurusan kebutuhan sehari-harinya dikelola bersama-sama menjadi satu.
  12. Anggota rumah tangga adalah semua orang yang biasanya bertempat tinggal di suatu rumah tangga, baik yang berada di rumah pada waktu pencacahan maupun yang sementara tidak ada.
  13. Rata-rata anggota rumah tangga adalah angka yang menunjukkan rata-rata jumlah anggota rumah tangga per rumah tangga.
9. *Population distribution is the pattern of population distribution in an area, either by geographic boundaries or by government administrative boundaries.*
  10. *Population composition is the pattern of population distribution by its characteristics, example: population by age group, population by sex.*
  11. *Household is an individual or group of people living in a physical/census building unit or part of it and usually commit on a common provision for food and other essentials of living. Common provision for food means one organising daily needs for all of household members.*
  12. *Household member are those who usually lives in a household regardless of their location at the time of enumeration.*
  13. *Average household size is the average number of household members per household.*

**ULASAN**

Data kependudukan utamanya dapat diperoleh melalui Sensus Penduduk, Registrasi Penduduk dan survei kependudukan. Sensus Penduduk adalah suatu kegiatan pengumpulan data kependudukan terhadap seluruh penduduk di suatu wilayah dalam suatu waktu tertentu. Kegiatan tersebut dilakukan setiap sepuluh tahun sekali pada tahun yang berakhir angka 0. Pencacahannya dilakukan secara serentak terhadap seluruh penduduk dan keterangan kependudukan yang dikumpulkan dirinci selengkap-lengkapannya, hingga data yang dihasilkan mampu memberikan gambaran sampai di wilayah terkecil, yaitu unit wilayah pemerintahan terkecil desa/kelurahan. Hasil sensus penduduk selain berguna untuk mengetahui jumlah penduduk secara keseluruhan pada waktu tertentu berdasarkan umur jenis kelamin dan sebagainya, juga berguna sebagai data dasar angka proyeksi penduduk.

Registrasi penduduk adalah suatu kegiatan pencatatan rutin setiap kejadian yang terjadi pada seluruh penduduk yaitu kelahiran, kematian dan perpindahan. Dengan registrasi penduduk yang baik dan benar akan segera diketahui jumlah penduduk yang terdapat dalam suatu wilayah.

Angka registrasi penduduk biasanya diterbitkan dua kali dalam setahun, yaitu registrasi penduduk pertengahan tahun dan registrasi

**DESCRIPTION**

*Population data can mainly be obtained through Population Censuses, Population Registration and population surveys. Population Census is an activity of collecting population data for all residents in an area at a certain time. This activity is carried out every ten years in the year ending with the number 0. The census is carried out the entire population and population information collected in full detail, so that the data produced is able to provide an overview up to the smallest area, namely the smallest administrative unit of a village / kelurahan. The results of the population census are not only useful for knowing the total population at a certain time based on age, sex and so on, is also useful as a base data for population projections.*

*Population registration is a routine recording activity of every event that occurs in the entire population, namely births, deaths and movements. With good and correct population registration, it will be immediately known the number of residents in an area.*

*Population registration figures are usually published twice a year, namely mid-year population registration and year-end population registration.*



penduduk akhir tahun. Perbedaan mendasar antara data kependudukan hasil sensus penduduk dan hasil registrasi adalah bahwa sensus penduduk bersifat *de facto* sedangkan yang dihasilkan dari registrasi bersifat *de jure*.

Survei kependudukan adalah suatu kegiatan pengumpulan data kependudukan yang dilaksanakan dengan menggunakan teknik sampel tertentu dan jenis data yang dikumpulkan tergantung dengan jenis surveinya. Survei kependudukan yang dilakukan BPS adalah Survei Angkatan Kerja Nasional (Sakernas) dan Survei Sosial Ekonomi Nasional (Susenas).

## PENDUDUK

Kesejahteraan penduduk merupakan sasaran utama dari pengembangan sebagaimana tertuang dalam Rencana Pembangunan Jangka Menengah (RPJM). Sasaran ini tidak mungkin tercapai bila pemerintah tidak dapat memecahkan masalah kependudukan; seperti besarnya jumlah penduduk dan tidak meratanya penyebaran penduduk.

Berbagai usaha untuk menekan laju pertumbuhan penduduk yang tinggi yang telah dilakukan pemerintah melalui berbagai program Keluarga Berencana (KB) yang dimulai awal tahun 1970-an. Begitu pula usaha-usaha yang mengarah pada pemerataan penyebaran penduduk telah dilakukan dengan cara memindahkan penduduk Pulau Jawa keluar Pulau Jawa melalui program transmigrasi.

*The fundamental difference between population data resulting from population censuses and registration results is that population censuses are de facto whereas those generated from registration are de jure.*

*Population survey is a population data collection activity that is carried out using a specific sample technique and the type of data collected depends on the type of survey. The population surveys conducted by BPS are the National Labor Force Survey (Sakernas) and the National Socio-Economic Survey (Susenas).*

## POPULATION

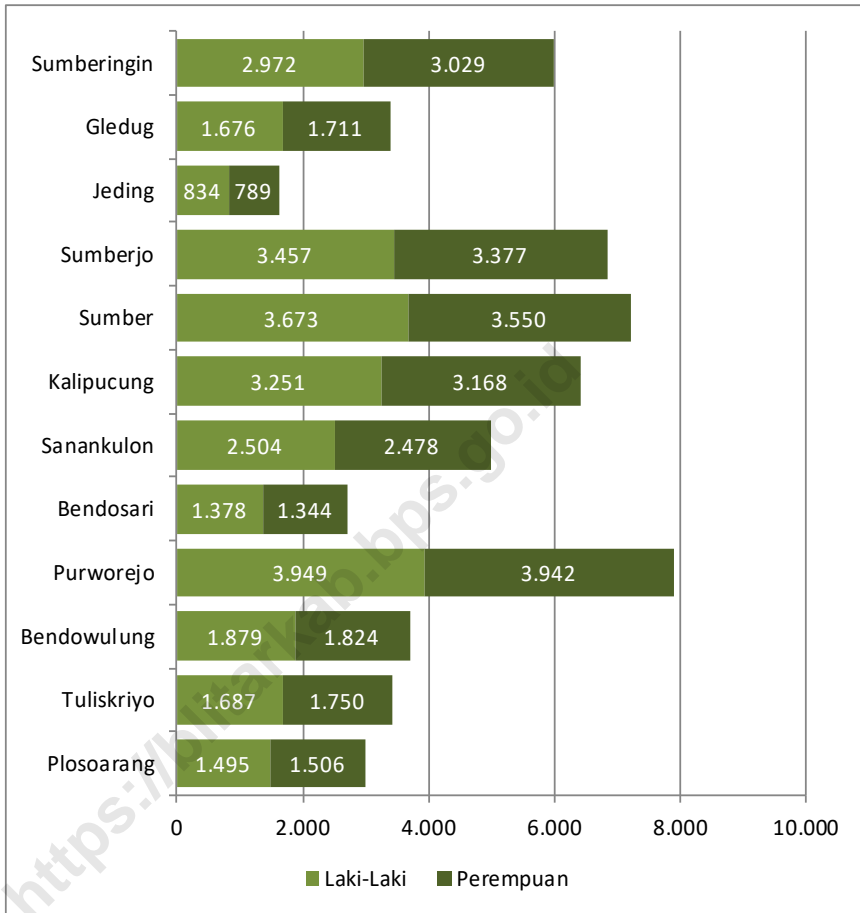
*The welfare of the population is the main target of development as stipulated in the Medium Term Development Plan (RPJM). This goal cannot be achieved if the government is unable to solve population problems; such as the large number of people and the unequal distribution of the population.*

*Various attempts to suppress the high rate of population growth have been carried out by the government through various family planning (KB) programs that began in the early 1970s. Likewise, efforts aimed at equitable distribution of the population have been carried out by moving the inhabitants of Java Island out of Java through the transmigration program.*

Berdasarkan data dari Dinas Kependudukan dan Catatan Sipil Kabupaten Blitar tahun 2023 penduduk di Kecamatan Sanankulon mencapai 57.223 jiwa, terdiri dari 28.755 laki-laki dan 28.468 perempuan.

*Based on data from the Population and Civil Registry Office of Blitar Regency in 2023 the population in Sanankulon District reached 57.223 people, consisting of 28.755 men and 28.468 women.*

<https://blitarkab.bps.go.id>



Sumber : Dinas Kependudukan dan Pencatatan Sipil Kabupaten Blitar  
 Source : Population and Civil Registration Agency of Blitar Regency

**Gambar 3.1**  
**Figures**

**Penduduk Menurut Jenis Kelamin di Kecamatan Sanankulon, 2023**  
**Population by Gender in Sanankulon District, 2023**

## PENDUDUK POPULATION

**Tabel** 3.1.1  
**Table**

**Penduduk, Distribusi Persentase Penduduk, Kepadatan Penduduk, Rasio Jenis Kelamin Penduduk Menurut Desa/ Kelurahan di Kecamatan Sanankulon, 2023**  
*Population, Percentage Distribution of Population, Population Density, and Population Sex Ratio by Villages/ Kelurahan in Sanankulon District, 2023*

Desa/Kelurahan <i>Village/Kelurahan</i>	Penduduk/ <i>Population</i>		
	Laki-Laki/ <i>Male</i>	Perempuan/ <i>Female</i>	Jumlah/ <i>Total</i>
(1)	(2)	(3)	(4)
001. Plosoarang	1.495	1.506	3.001
002. Tuliskriyo	1.687	1.750	3.437
003. bendowulung	1.879	1.824	3.703
004. Purworejo	3.949	3.942	7.891
005. Bendosari	1.378	1.344	2.722
006. Sanankulon	2.504	2.478	4.982
007. kalipucung	3.251	3.168	6.419
008. Sumber	3.673	3.550	7.223
009. Sumberjo	3.457	3.377	6.834
010. Jeding	834	789	1.623
011. Gledug	1.676	1.711	3.387
012. Sumberingin	2.972	3.029	6.001
<b>Kecamatan Sanankulon</b>	<b>28.755</b>	<b>28.468</b>	<b>57.223</b>

Lanjutan Tabel/*Continued Table* 3.1.1

Desa/Kelurahan <i>Village/Kelurahan</i>	Persentase Penduduk <i>Percentage of Total Population</i>	Kepadatan Penduduk (per Km <sup>2</sup> ) <i>Population Density per sq.km</i>	Rasio Jenis Kelamin Penduduk <i>Population Sex Ratio</i>
(1)	(5)	(6)	(7)
001. Plosoarang	0,51	4.396,58	102,62
002. Tuliskriyo	0,22	1.601,18	102,53
003. bendowulung	0,58	4.514,38	103,46
004. Purworejo	0,40	990,46	101,05
005. Bendosari	0,48	3.615,06	98,12
006. Sanankulon	0,63	3.554,50	100,18
007. kalipucung	0,30	1.153,58	103,02
008. Sumber	0,27	803,04	96,40
009. Sumberjo	0,55	1.980,87	102,37
010. Jeding	0,27	2.199,35	97,95
011. Gledug	0,13	754,88	105,70
012. Sumberingin	0,24	596,62	99,27
<b>Kecamatan Sanankulon</b>	<b>4,57</b>	<b>26.160,49</b>	<b>1.212,67</b>

Sumber : Dinas Kependudukan dan Pencatatan Sipil Kabupaten Blitar  
 Source : Population and Civil Registration Agency of Blitar Regency

**Tabel 3.1.2** Penduduk Kecamatan Sanankulon Menurut Jenis Kelamin, Seks Rasio dan Kepadatan Penduduk, 2019-2023  
**Table** *Population Sanankulon District by Type Sex, Sex Ratio and Population Density, 2019 -2023*

Tahun Year	Luas Wilayah Area (km2)	Penduduk (Jiwa) Population (people)			Seks RasioSex Ratio (%)	Kepadatan Penduduk (Jiwa/Km2) Population Density (people/km2)
		Laki-Laki Male	Perempuan Female	Jumlah Total		
(1)	(2)	(3)	(4)	(5)	(6)	(7)
2019	33,33	28.522	28.498	57.0520	100,00	1.828,00
2020	33,33	29.041	28.487	57.528	102,00	1.726,00
2021	33,33	28.722	28.194	56.916	102,00	1.708,00
2022	33,33	28.538	28.141	56.678	101,00	1.701,00
2023	33,33	28.755	28.468	57.223	101,01	1.716,86

Sumber : Dinas Kependudukan dan Pencatatan Sipil Kabupaten Blitar  
 Source : Population and Civil Registration Agency of Blitar Regency

**Tabel 3.1.3**  
**Table**

**Penduduk Menurut Kelompok Umur Jenis Kelamin dan Seks Rasio di Kecamatan Sanankulon, 2023**  
**Population by Age Group, Its Type and Sex Ratio in Sanankulon District, 2023**

Kelompok Umur Age Group	Laki-laki (Jiwa) Male (People)	Perempuan (Jiwa) Female (People)	Jumlah (Jiwa) Total (People)	Sex Rasio(%) Sex Ratio (%)
(1)	(2)	(3)	(4)	(5)
0-4	1.572	1.400	2.972	112,29
5-9	2.073	1.840	3.913	112,66
10-14	2.276	2.184	4.460	104,21
15-19	2.102	1.987	4.089	105,79
20-24	2.227	2.055	4.282	108,37
25-29	1.990	1.845	3.835	107,86
30-34	1.851	1.852	3.703	99,95
35-39	2.053	2.014	4.067	101,94
40-44	2.384	2.405	4.789	99,13
45-49	2.129	2.163	4.292	98,43
50-54	2.238	2.148	4.386	104,19
55-59	1.694	1.936	3.630	87,50
60-64	1.451	1.588	3.039	91,37
65-69	1.031	1.181	2.212	87,30
70-75	788	792	1.580	99,49
75+	896	1.078	1.974	83,12
<b>Kecamatan Sanankulon</b>	<b>28.755</b>	<b>28.468</b>	<b>57.223</b>	<b>101,01</b>

Sumber : Dinas Kependudukan dan Pencatatan Sipil Kabupaten Blitar  
Source : Population and Civil Registration Agency of Blitar Regency





# 4

## BAB CHAPTER

# SOSIAL DAN

# KESEJAHTERAAN RAKYAT

## SOCIAL AND WELFARE



**SEKOLAH**

**95 UNIT**

**MURID**

**8.385 ORANG**

**GURU**

**693 ORANG**

Sumber/Source

1. Kementerian Pendidikan, Kebudayaan, Riset, dan Teknologi. <https://dapo.kemdikbud.go.id/lipik>: data semester genap per tanggal 3 September 2024.

2. Kementerian Agama. PAK: data semester genap laporan sampai dengan 30 Juni 2024.

3. Kementerian Pendidikan, Kebudayaan, Riset, dan Teknologi. Sistem Data Pokok Pendidikan: data semester ganjil laporan sampai dengan 30 November 2023.



**PENJELASAN TEKNIS**

1. Jalur Pendidikan di Indonesia terdiri atas 1) pendidikan formal, 2) pendidikan nonformal, dan 3) pendidikan informal yang ketiganya dapat saling melengkapi dan memperkaya (Undang-Undang No. 20 Tahun 2013 tentang Sistem Pendidikan Nasional).
2. Jenjang Pendidikan Formal terdiri atas pendidikan dasar, pendidikan menengah, dan pendidikan tinggi. Jenis pendidikan yang diajarkan mencakup pendidikan umum, kejuruan, akademik, profesi, vokasi, keagamaan, dan khusus.
  - Pendidikan Dasar berbentuk Sekolah Dasar (SD) dan Madrasah Ibtidaiyah (MI) atau bentuk lain yang sederajat serta Sekolah Menengah Pertama (SMP) dan Madrasah Tsanawiyah (MTs), atau bentuk lain yang sederajat.
  - Pendidikan Menengah berbentuk Sekolah Menengah Atas (SMA), Madrasah Aliyah (MA), Sekolah Menengah Kejuruan (SMK), dan Madrasah Aliyah Kejuruan (MAK), atau bentuk lain yang sederajat.
  - Pendidikan Tinggi merupakan jenjang pendidikan setelah pendidikan menengah yang mencakup program pendidikan diploma, sarjana,

**TECHNICAL NOTES**

1. *The Education System in Indonesia consists of 1) a formal education, 2) non-formal education, and 3) informal education that all three can be complementary and enriching (Law No. 20 Year 2013 about The National Education System).*
2. *The Formal Education Level consists of primary education, secondary education, and high education. The kind of education that taught consists of general education, vocational, academic, professional, religious, and specific education.*
  - *The Primary Education consists of Elementary School and Islamic Elementary School or other equivalent forms and Junior High School and MTs, or other equivalent forms.*
  - *The Secondary Education consists of the senior high school, MA, Vocational School, and Vocational Madrasah Aliyah, or other equivalent forms.*
  - *The High Education consists of the education level after the secondary education that consists of diplomas, bachelor, master, specialist, and doctoral degrees that are held by the college. The colleges can be academy, polytechnic, high school, institute, or university*

- magister, spesialis, dan doktor yang diselenggarakan oleh perguruan tinggi. Perguruan tinggi dapat berbentuk akademi, politeknik, sekolah tinggi, institut, atau universitas.
3. Rumah Sakit adalah tempat pemeriksaan dan perawatan kesehatan, biasanya berada di bawah pengawasan dokter/tenaga medis, yang melayani penderita yang sakit untuk berobat rawat jalan atau rawat inap.
  4. Rumah Sakit Bersalin adalah rumah sakit khusus untuk persalinan, dilengkapi pelayanan spesialis pemeriksaan kehamilan, persalinan, rawat inap dan rawat jalan ibu dan anak yang berada di bawah pengawasan dokter spesialis kandungan.
  5. Rumah Bersalin adalah sarana pelayanan kesehatan dengan izin sebagai rumah bersalin, dilengkapi pelayanan pemeriksaan kehamilan, persalinan serta pemeriksaan ibu dan anak yang berada di bawah pengawasan bidan senior.
  6. Poliklinik adalah sarana kesehatan yang dipakai untuk pelayanan berobat jalan, biasanya beradadi bawah pengawasan dokter/tenaga medis.
  7. Puskesmas (Pusat Kesehatan Masyarakat) adalah unit pelaksana teknis dinas kesehatan Kecamatan yang mempunyai fungsi utama sebagai penyelenggara
3. *Hospital is a place for health check, usually controlled/supervised by doctors/medical personnel to serve the ill patients to get outpatient or inpatient treatment services.*
  4. *Maternity Hospital is a specialized hospital for childbirth, has specialist inspection service to pregnancy, childbirth, hospitalization and outpatient for mothers and children that is under the supervision of an obstetrician.*
  5. *Maternity House is health care facility with a license as a maternity house, equipped with prenatal care, childbirth and examination of mothers and children which is under the supervision of a senior midwife.'*
  6. *Polyclinic is a health facility in which to get outpatient services, usually under the control of doctor/medical personnel.*
  7. *Public Health Center is technical implementation unit of regency health department that have the primary function as a first-level health care providers. The*

pelayanan kesehatan tingkat pertama. Wilayah kerja puskesmas maksimal adalah satu kecamatan dan untuk dapat menjangkau wilayah kerjanya, puskesmas mempunyai jaringan pelayanan yang meliputi unit Puskesmas Pembantu (Pustu), unit Puskesmas Keliling (Puskel), dan unit bidan desa/komunitas (Peraturan Menteri Kesehatan RI No. 75 Tahun 2014 Tentang Pusat Kesehatan Masyarakat).

8. Rumah Bersalin adalah sarana pelayanan kesehatan dengan izin sebagai rumah bersalin, dilengkapi pelayanan pemeriksaan kehamilan, persalinan serta pemeriksaan ibu dan anak yang berada di bawah pengawasan bidan senior.
9. Apotek adalah suatu tempat tertentu yang digunakan untuk melakukan pekerjaan kefarmasian, dan penyaluran/penjualan obat atau bahan farmasi dan perbekalan kesehatan lainnya kepada masyarakat yang dikelola oleh tenaga apoteker (Peraturan Menteri Kesehatan RI No. 1332 Tahun 2002 Tentang Perubahan Atas Peraturan Menteri Kesehatan RI No. 922/MENKES/PER/X/1993 Tentang Ketentuan dan Tata Cara Pemberian Izin Apotek).
10. Keluhan kesehatan adalah keadaan seseorang yang mengalami gangguan kesehatan atau kejiwaan, baik karena penyakit akut, penyakit kronis,

*working area standard of public health center is one District and to reach their working areas, public health centers have a service network covering subsidiary of public health center, mobile public health center units, and midwife units (Regulation of the Minister of Health of Indonesia Number 75 Year 2014 about Public Health Center).*

8. *Maternity House is health care facility with a license as a maternity house, equipped with prenatal care, childbirth and examination of mothers and children which is under the supervision of a senior midwife.*
9. *Pharmacy is a specific place that is used for pharmaceutical jobs, and distribution/sale of drugs/ pharmaceuticals and other medical supplies to people that are administered by trained pharmacist (Regulation of the Minister of Health of Indonesia Number 1332 Year 2002 about the Changes of Regulation of the Minister of Health of Indonesia Number 922/MENKES/PER/X/1993 about Provision and Procedures for Administration of Licensed Pharmacies).*
10. *Health complaint is a condition where a person has health or mental problems because of acute illness, chronically illness, accident, crimes, or others.*

- kecelakaan, kriminal, atau hal lain.
11. Bencana Alam adalah peristiwa atau serangkaian peristiwa yang mengancam dan mengganggu kehidupan / penghidupan masyarakat yang disebabkan oleh faktor alam antara lain berupa gempa bumi, tsunami, gunung meletus, banjir, kekeringan, angin topan, dan tanah longsor sehingga mengakibatkan kerugian materi maupun non-materi.
11. *Natural Disaster is an event or series of events that threaten and disrupt the lives and livelihoods caused by natural factors such as: earthquake, tsunami, volcanic eruption, flood, flash flood, drought, typhoon/ cyclone, and landslide so it can lead to result in loss of material and non-material.*

**ULASAN**

Kondisi dan perkembangan sosial di Kabupaten Blitar dapat dipantau melalui indikator agama kesehatan keamanan yang ada pada masyarakat karena hal tersebut mencerminkan adanya hubungan dan toleransi yang saling terkait. Sesuai amanah Undang-Undang Dasar 1945 pasal 31 bahwa setiap warga negara berhak mendapatkan pendidikan karena merupakan dasar sumber daya manusia sebagai tiang kekuatannegara Republik Indonesia.

**4.1 Pendidikan**

Peningkatan partisipasi sekolah dapat ditingkatkan dengan keseimbangan penyediaan sarana fisik pendidikan dan peningkatan tenaga pengajar baik kualitas maupun kuantitasnya. Fasilitas pendidikan dari TK/RA yang tercatat dalam bab ini bersumber dari Dinas Pendidikan Kabupaten Blitar dan Kemenag Kabupaten Blitar.

Salah satu program pemerintah dalam bidang pendidikan adalah meningkatkan mutu dasar sumber daya manusia dari usia dini untuk itu sudah seharusnya warga negara yang berusia sekolah 0 – 17 tahun harus mengenyam pendidikan dasar SD – SLTP. Untuk mengukur indikator pembangunan manusia tidak luput harus menggunakan data dasar pendidikan sebagai tolok ukur dalam membuat kebijakan perencanaan dimasa mendatang dan sebagai bahan evaluasi pembangunan yang telah

**DESCRIPTION**

*Social conditions and developments in Blitar Regency can be monitored through religious health and security indicators that exist in the community because this reflects the existence of interrelated relationships and tolerance. In accordance with the mandate of the 1945 Constitution Article 31 that every citizen has the right to education because it is the basis of human resources as the pillar of power of the Republic of Indonesia.*

**4.1 Education**

*Increasing school participation can be increased by balancing the provision of physical education facilities and increasing the quality and quantity of teaching staff. The educational facilities of TK / RA listed in this chapter are sourced from the Blitar Regency Education Office and the Blitar Regency Ministry of Religion.*

*One of the government programs in the field of education is to improve the basic quality of human resources from an early age. Therefore, citizens aged 0-17 years old should receive primary school - junior high school education. To measure human development indicators, it is also necessary to use basic education data as a benchmark in making future planning policies and as material for evaluating the development that has been implemented.*

dilaksanakan.

#### **4.2 Kesehatan**

Tersedianya sarana kesehatan dan tenaga kesehatan yang memadai merupakan wujud pelayanan kesehatan pada masyarakat. Dalam bab ini terdapat tabel jumlah fasilitas kesehatan jumlah tenaga kesehatan dengan sumber data Puskesmas Sanankulon. Juga terdapat data penderita gizi buruk di Kecamatan Sanankulon.

Pencapaian target peserta KB aktif sebagai katalisator sejauh mana keberhasilan program KB. Terdapat pula data pengguna kontrasepsi KB.

#### **4.3 Agama**

Seperti yang kita ketahui bahwa Indonesia memiliki beraneka ragam suku, budaya, bahasa, agama, dan juga kepercayaan. Penduduk Kecamatan Sanankulon mayoritas beragama Islam sebanyak 57.201 jiwa dan yang terbanyak kedua yaitu agama kristen protestan sebanyak 1.216 jiwa.

Selain itu dalam bab ini juga dimunculkan banyaknya tempat peribadatan yang tersebar di Kecamatan Sanankulon untuk memenuhi kebutuhan spiritual umat yang beragama.

#### **4.4 Sosial dan Lainnya**

Donor darah sebagai salah satu kegiatan sosial merupakan wujud kepedulian sesama manusia. Donor darah merupakan upaya seseorang dalam memberikan sejumlah darahnya yang ditransfusikan kepada orang lain.

#### **4.2 Health**

*The availability of adequate health facilities and health personnel is a form of health services for the community. In this chapter, there is a table of the number of health facilities, the number of health workers, with data from the Sanankulon Health Center. There is also data on malnutrition sufferers in Sanankulon District.*

*Achieving the target of active family planning participants is a catalyst for the success of the family planning program. There is also data on family planning contraceptive users.*

#### **4.3 Religion**

*As we know, Indonesia has various tribes, cultures, languages, religions and beliefs. The population of Sanankulon District is predominantly Muslim with 19,200 people and the second most is Christianity with 5,890 people.*

*In addition, this chapter also raises the number of places of worship spread across the Sanankulon District to meet the spiritual needs of religious people.*

#### **4.4 Social and Others**

*Blood donation as a social activity is a form of concern for fellow human beings. Blood donation is a person's effort to give a certain amount of blood that is transfused to other people.*

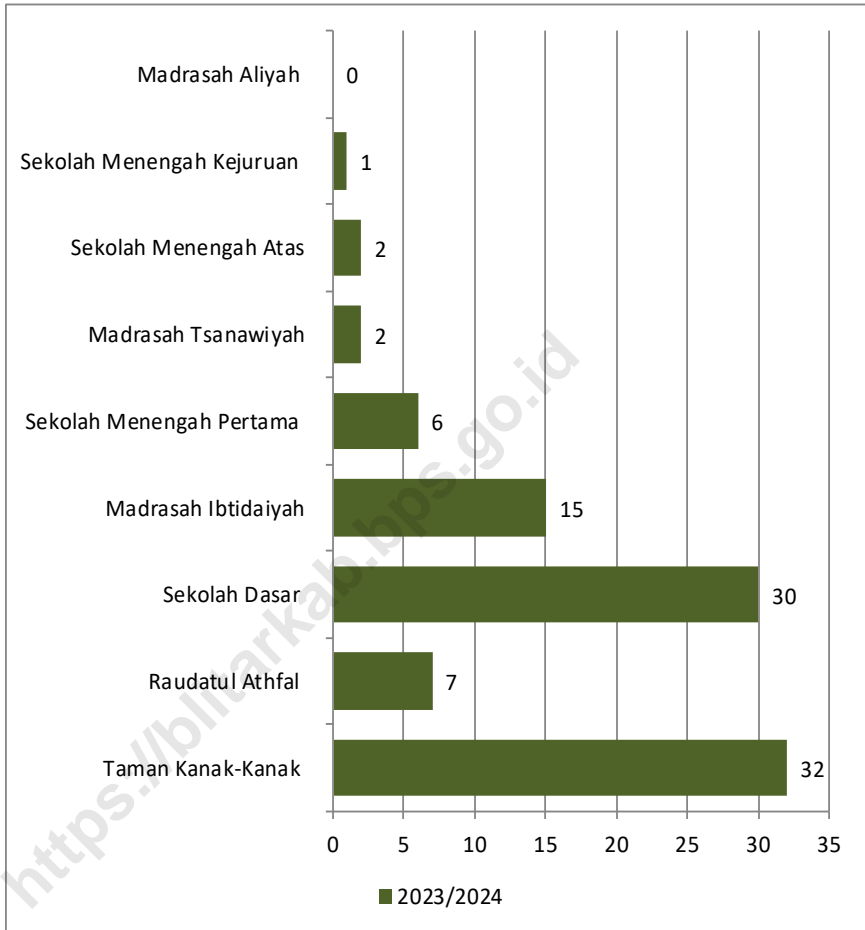


Pada bab ini ditampilkan jumlah pendonor darah menurut golongan darah di Kecamatan Sanankulon pada tahun 2018-2023, data tersebut bersumber dari Palang Merah Indonesia.

Bencana merupakan fenomena alam yang memiliki sifat merusak sehingga merugikan orang banyak, kerugian tersebut dapat berupa materi maupun jiwa. Bencana yang sering di alami Indonesia memiliki dua jenis yaitu bencana geologi dan hidrometeorologi. Sepanjang tahun 2023 Badan Penanggulangan Bencana Daerah Kabupaten Blitar mencatat telah terjadi sebanyak 1 bencana alam yang telah melanda Kecamatan Sanankulon.

*This chapter displays the number of blood donors by blood type in Sanankulon District in 2018-2023, the data comes from the Indonesian Red Cross.*

*Disaster is a natural phenomenon that has destructive properties so that it harms many people, the loss can be in the form of material or mental. There are two types of disasters that are often experienced by Indonesia, namely geological and hydrometeorological disasters. Throughout 2023 the Blitar Regency Regional Disaster Management Agency noted that there had been as many as 70 natural disasters that had hit Sanankulon District.*



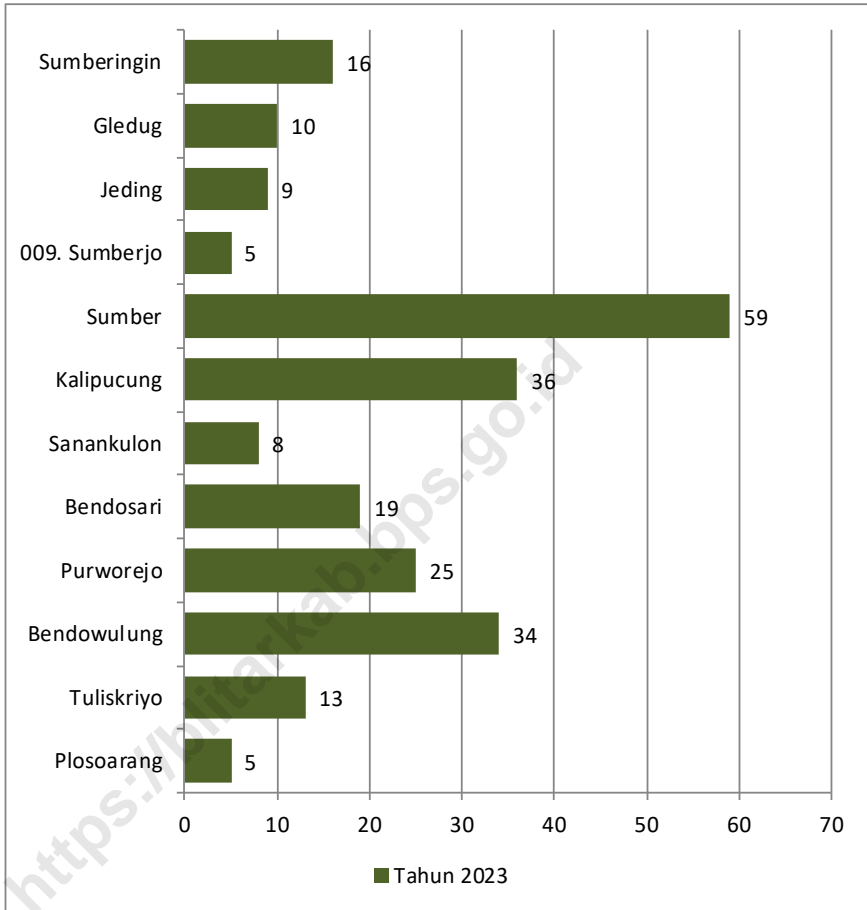
Catatan/Note: <sup>3</sup> Seluruh Raudatul Athfal (RA) berstatus swasta/All Raudatul Athfal (RA) are private

Sumber/Source: <sup>1</sup> Kementerian Pendidikan, Kebudayaan, Riset, dan Teknologi, Sistem Data Pokok Pendidikan, data semester ganjil laporan sampai dengan 30 November 2023/Ministry of Education, Culture, Research, and Technology, Basic Education Data System, odd semester report data up to 30 November 2023

<sup>2</sup> Kementerian Agama, EMIS, data semester ganjil laporan sampai dengan 17 Februari 2024/Ministry of Religious Affairs, EMIS, odd semester report data up to 17 February 2024

**Gambar**  
**Figures**

**4.1 Banyaknya Fasilitas Pendidikan di Kecamatan Sanankulon, 2023**  
**Number of Educational Facilities in Sanankulon**



Sumber/Source: Dinas Kesehatan Kabupaten Blitar/ Health Department of Blitar Regency

**Gambar** 4.2  
**Figures**

**Banyaknya Warga Penderita Kekurangan Gizi Menurut Desa/Kelurahan di Kecamatan Sanankulon, 2023**  
**Number of People with Malnutrition by Villages/ Kelurahan in Sanankulon District, 2023**

## SOSIAL DAN KESEJAHTERAAN MASYARAKAT SOCIAL AND WELFARE

### PENDIDIKAN EDUCATION

**Tabel** 4.1.1  
**Table**

**Banyaknya Desa<sup>1</sup>/Kelurahan yang Memiliki Fasilitas Sekolah Menurut Tingkat Pendidikan di Kecamatan Sanankulon , 2021–2023**  
**Number of Villages<sup>1</sup>/Kelurahan Having Educational Facilities by Educational Level in Sanankulon District, 2021–2023**

Tingkat Pendidikan Educational Level	2021 <sup>2</sup>	2022	2023 <sup>3</sup>
(1)	(2)	(3)	(4)
Sekolah Dasar (SD) Primary School	14	...	12
Madrasah Ibtidaiyah (MI) Madrasah Ibtidaiyah	10	...	9
Sekolah Menengah Pertama (SMP) Junior High School	6	...	6
Madrasah Tsanawiyah (MTs) Madrasah Tsanawiyah (MTs)	2	...	2
Sekolah Menengah Atas (SMA) Senior High School	2	...	2
Sekolah Menengah Kejuruan (SMK) Vocational High School	1	...	1
Madrasah Aliyah (MA) Madrasah Aliyah	1	...	-
Akademi/Perguruan Tinggi Academy/University	-	...	-

**Tabel** 4.1.2  
**Table**

**Jumlah Sekolah Menurut Tingkat Pendidikan di  
Kecamatan Sanankulon, 2023/2024**  
**Number of Schools by Educational Level in Sanankulon  
District, 2023/2024**

Tingkat Pendidikan Educational Level	Negeri/Public	Swasta/Private	Jumlah/Total
	2023/2024	2023/2024	2023/2024
(1)	(2)	(2)	(2)
Taman Kanak-Kanak (TK) <sup>1</sup> <i>Kindergarten</i> <sup>1</sup>	-	32	32
Raudatul Athfal (RA) <sup>2</sup> <i>Raudatul Athfal (RA)</i> <sup>2</sup>	-	7	7
Sekolah Dasar (SD) <sup>4</sup> <i>Elementary Schools</i> <sup>4</sup>	27	3	30
Madrasah Ibtidaiyah (MI) <sup>2</sup> <i>Madrasah Ibtidaiyah (MI)</i> <sup>2</sup>	1	14	15
Sekolah Menengah Pertama (SMP) <sup>4</sup> <i>Junior High Schools</i> <sup>4</sup>	1	5	6
Madrasah Tsanawiyah (MTs) <sup>2</sup> <i>Madrasah Tsanawiyah (MTs)</i> <sup>2</sup>	1	1	2
Sekolah Menengah Atas (SMA) <sup>4</sup> <i>Senior High Schools</i> <sup>4</sup>	-	2	2
Sekolah Menengah Kejuruan (SMK) <sup>4</sup> <i>Vocational High Schools</i> <sup>4</sup>	-	1	1
Madrasah Aliyah (MA) <sup>2</sup> <i>Madrasah Aliyah (MA)</i> <sup>2</sup>	-	-	-

Catatan/Note: <sup>3</sup> Seluruh Raudatul Athfal (Ra) berstatus swasta/*All Raudatul Athfal (RA) are private*

Sumber/Source: <sup>1</sup> Kementerian Pendidikan, Kebudayaan, Riset dan Teknologi; <https://dapo.kemendikbud.go.id/sp>; data semester genap per tanggal 3 September 2024/*Ministry of Education, Culture, Research, and Technology; https://dapo.kemendikbud.go.id/sp; even semester data as of 3 September 2024*

<sup>2</sup> Kementerian Agama, EMIS, data semester genap laporan sampai dengan 30 Juni 2024/*Ministry of Religious Affairs, EMIS, odd semester report data up to 30 June 2024*

<sup>4</sup> Kementerian Pendidikan, Kebudayaan, Riset dan Teknologi; Sistem Data Pokok Pendidikan; data semester ganjil laporan sampai dengan 30 November 2023/*Ministry of Education, Culture, research, and Technology; Basic Education Data System; odd semester report data up to 30 November 2023*

**Tabel 4.1.3** Jumlah Guru Menurut Tingkat Pendidikan di Kecamatan Sanankulon, 2023/2024  
**Table** Number of Teachers by Educational Level in Sanankulon District, 2023/2024

Tingkat Pendidikan Educational Level	Negeri/Public	Swasta/Private	Jumlah/Total
	2023/2024	2023/2024	2023/2024
(1)	(2)	(3)	(4)
Taman Kanak-Kanak (TK) <sup>1</sup> <i>Kindergarten<sup>1</sup></i>	-	64	64
Raudatul Athfal (RA) <sup>2</sup> <i>Raudatul Athfal (RA)<sup>2</sup></i>	-	39	39
Sekolah Dasar (SD) <sup>4,5</sup> <i>Elementary Schools<sup>4,5</sup></i>	196	19	215
Madrasah Ibtidaiyah (MI) <sup>2</sup> <i>Madrasah Ibtidaiyah (MI)<sup>2</sup></i>	35	168	203
Sekolah Menengah Pertama (SMP) <sup>4,5</sup> <i>Junior High Schools<sup>4,5</sup></i>	39	40	79
Madrasah Tsanawiyah (MTs) <sup>2</sup> <i>Madrasah Tsanawiyah (MTs)<sup>2</sup></i>	49	9	58
Sekolah Menengah Atas (SMA) <sup>4,5</sup> <i>Senior High Schools<sup>4,5</sup></i>	-	29	29
Sekolah Menengah Kejuruan (SMK) <sup>4,5</sup> <i>Vocational High Schools<sup>4,5</sup></i>	-	6	6
Madrasah Aliyah (MA) <sup>2</sup> <i>Madrasah Aliyah (MA)<sup>2</sup></i>	-	-	-

Catatan/Note: <sup>3</sup> Seluruh Raudatul Athfal (Ra) berstatus swasta/All Raudatul Athfal (RA) are private

Jumlah guru termasuk kepala sekolah dan guru/The total of teachers including headmaster and teacher.

Sumber/Source: <sup>1</sup> Kementerian Pendidikan, Kebudayaan, Riset dan Teknologi; <https://dapo.kemendikbud.go.id/sp>; data semester genap per tanggal 3 September 2024/Ministry of Education, Culture, Research, and Technology; <https://dapo.kemendikbud.go.id/sp>; even semester data as of 3 September 2024

<sup>2</sup> Kementerian Agama, EMIS, data semester genap laporan sampai dengan 30 Juni 2024/Ministry of Religious Affairs, EMIS, odd semester report data up to 30 June 2024

<sup>4</sup> Kementerian Pendidikan, Kebudayaan, Riset dan Teknologi; Sistem Data Pokok Pendidikan; data semester ganjil laporan sampai dengan 30 November 2023/Ministry of Education, Culture, research, and Technology; Basic Education Data System; odd semester report data up to 30 November 2023

**Tabel**  
**Table** 4.1.4

**Jumlah Murid Menurut Tingkat Pendidikan di Kecamatan Sanankulon, 2023/2024**  
**Number of Pupils by Educational Level in Sanankulon District, 2023/2024**

Tingkat Pendidikan Educational Level	Negeri/Public	Swasta/Private	Jumlah/Total
	2023/2024	2023/2024	2023/2024
(1)	(2)	(3)	(4)
Taman Kanak-Kanak (TK) <sup>1</sup> <i>Kindergarten</i> <sup>1</sup>	-	1.039	1.039
Raudatul Athfal (RA) <sup>2</sup> <i>Raudatul Athfal (RA)</i> <sup>2</sup>	-	333	333
Sekolah Dasar (SD) <sup>4</sup> <i>Elementary Schools</i> <sup>4</sup>	2.001	201	2.202
Madrasah Ibtidaiyah (MI) <sup>2</sup> <i>Madrasah Ibtidaiyah (MI)</i> <sup>2</sup>	499	1.838	2.337
Sekolah Menengah Pertama (SMP) <sup>4</sup> <i>Junior High Schools</i> <sup>4</sup>	692	830	1.522
Madrasah Tsanawiyah (MTs) <sup>2</sup> <i>Madrasah Tsanawiyah (MTs)</i> <sup>2</sup>	58	577	596
Sekolah Menengah Atas (SMA) <sup>4</sup> <i>Senior High Schools</i> <sup>4</sup>	-	293	293
Sekolah Menengah Kejuruan (SMK) <sup>4</sup> <i>Vocational High Schools</i> <sup>4</sup>	-	63	63
Madrasah Aliyah (MA) <sup>2</sup> <i>Madrasah Aliyah (MA)</i> <sup>2</sup>	-	-	-

Catatan/Note: <sup>3</sup>Seluruh Raudatul Athfal (Ra) berstatus swasta/All Raudatul Athfal (RA) are private

Sumber/Source: <sup>1</sup>Kementerian Pendidikan, Kebudayaan, Riset dan Teknologi; <https://dapo.kemendikbud.go.id/sp>; data semester genap per tanggal 3 September 2024/Ministry of Education, Culture, Research, and Technology; <https://dapo.kemendikbud.go.id/sp>; even semester data as of 3 September 2024

<sup>2</sup>Kementerian Agama, EMIS, data semester genap laporan sampai dengan 30 Juni 2024/Ministry of Religious Affairs, EMIS, odd semester report data up to 30 June 2024

<sup>4</sup>Kementerian Pendidikan, Kebudayaan, Riset dan Teknologi; Sistem Data Pokok Pendidikan; data semester ganjil laporsans ampai dengan 30 November 2023/Ministry of Education, Culture, research, and Technology; Basic Education Data System; odd semester report data up to 30 November 2023

## KESEHATAN HEALTH

**Tabel** 4.2.1  
**Table**

**Banyaknya Desa<sup>1</sup>/Kelurahan yang Memiliki Sarana Kesehatan Menurut Jenis Sarana Kesehatan di Kecamatan Sanankulon, 2021–2023**  
**Number of Villages<sup>1</sup>/Kelurahan Health Facilities by Type of Health Facilities in Sanankulon District, 2021–2023**

Jenis Sarana Kesehatan Type of Health Facilities	2021 <sup>2</sup>	2022 <sup>2</sup>	2023 <sup>3</sup>
(1)	(2)	(3)	(4)
Rumah Sakit <i>Hospital</i>	-	...	-
Rumah Sakit Bersalin <i>Maternity Hospital</i>	-	...	-
Poliklinik/Balai Pengobatan <i>Polyclinic</i>	2	...	-
Puskesmas Rawat Inap <i>Public Health Center with Inpatient Care</i>	1	...	-
Puskesmas Tanpa Rawat Inap <i>Public Health Center without Inpatient Care</i>	-	...	1
Apotek <i>Pharmacy</i>	3	...	3

Catatan/Note: <sup>1</sup>Desa pada tabel ini termasuk Unit Permukiman Transmigrasi (UPT) yang masih dibina oleh kementerian terkait/  
Villages in this table include Transmigration Settlement Unit which is still fostered by the relevant ministries.

Sumber/Source: <sup>2</sup>Badan Pusat Statistik, Pendataan Potensi Desa (Podes)/BPS-Statistics Indonesia, Village Potential Data Collecting

<sup>3</sup>Dinas Kesehatan Kabupaten Blitar/ Health Department of Blitar Regency



**Tabel** 4.2.2  
**Table**

**Banyaknya Warga Penderita Kekurangan Gizi Menurut Desa/Kelurahan di Kecamatan Sanankulon, 2023**  
**Number of People with Malnutrition by Villages/Kelurahan in Sanankulon District, 2023**

Desa/Kelurahan Village/Kelurahan	2023
(1)	(2)
001. Plosoarang	5
002. Tuliskriyo	13
003. bendowulung	34
004. Purworejo	25
005. Bendosari	19
006. Sanankulon	8
007. kalipucung	36
008. Sumber	59
009. Sumberjo	5
010. Jeding	9
011. Gledug	10
012. Sumberingin	16
<b>Kecamatan Sanankulon</b>	<b>239</b>

Sumber/Source: Dinas Kesehatan Kabupaten Blitar/ Health Department of Blitar Regency

**Tabel 4.2.3** Jumlah Tenaga Kesehatan Menurut Desa di Kecamatan Sanankulon, 2023  
**Table** *Number of Medical Personals by Village in Sanankulon District, 2023*

Desa/Kelurahan Village	Dokter / Doctor		Perawat / Nurse	Bidan / Midwife
	Umum General	Gigi Tooth		
(1)	(2)	(3)	(4)	(5)
001. Plosoarang	-	-	-	2
002. Tuliskriyo	1	-	-	1
003. bendowulung	-	-	-	3
004. Purworejo	1	-	-	1
005. Bendosari	-	-	-	1
006. Sanankulon	-	-	1	3
007. kalipucung	3	1	19	13
008. Sumber	-	-	1	1
009. Sumberjo	-	1	-	2
010. Jeding	-	-	-	1
011. Gledug	-	-	-	1
012. Sumberingin	1	-	-	2
<b>Kecamatan Sanankulon</b>	<b>6</b>	<b>2</b>	<b>21</b>	<b>31</b>

Sumber/Source: Dinas Kesehatan Kabupaten Blitar/ Health Department of Blitar Regency

**Tabel**  
**Table** 4.2.4

**Jumlah Tenaga Kerja di Bidang Kesehatan di Kecamatan Sanankulon, 2019– 2023**  
**Number of Labor in Health Sectors in Sanankulon District, 2019-2023**

<b>Uraian</b> <b>Description</b>	<b>2019</b>	<b>2020</b>	<b>2021</b>	<b>2022</b>	<b>2023</b>
(1)	(2)	(3)	(4)	(5)	(6)
1. Dokter Umum <i>General Doctor</i>	1	1	2	3	6
2. Dokter Gigi <i>Dentist</i>	1	1	1	1	2
3. Dokter Spesial <i>Specialist Doctor</i>	-	-	-	-	-
4. Bidan <i>Midwife</i>	11	21	19	24	31
5. Perawat <i>Nurse</i>	8	9	11	17	21
6. Perawat Gigi <i>Nurse of Tooth</i>	-	-	-	-	-
<b>Kecamatan Sanankulon</b>	<b>21</b>	<b>32</b>	<b>33</b>	<b>45</b>	<b>60</b>

Sumber/Source: Dinas Kesehatan Kabupaten Blitar/ Health Department of Blitar Regency

**Tabel**  
**Table 4.2.5****Petugas Lapangan Badan KB dan KS di Kecamatan Sanankulon, 2023**  
**Field Officer of KB and KS in Sanankulon District, 2023**

Desa/Kelurahan Village	Kepala UPTB Chief of UPTB	Staf PPLKB Staff of PPLKB	PKB	PLKB
(1)	(2)	(3)	(4)	(5)
001. Plosoarang	-	-	-	-
002. Tuliskriyo	-	-	-	-
003. bendowulung	-	-	-	-
004. Purworejo	-	-	-	-
005. Bendosari	-	-	-	-
006. Sanankulon	-	-	-	2
007. kalipucung	-	-	-	-
008. Sumber	-	-	-	-
009. Sumberjo	-	-	-	-
010. Jeding	-	-	-	-
011. Gledug	-	-	-	-
012. Sumberingin	-	-	-	-
<b>Kecamatan Sanankulon</b>	-	-	-	2

Lanjutan Tabel/*Continued Table* 4.2.5

Desa/Kelurahan <i>Village</i>	PPKBD	Sub PPKBD	UPPKS	BKB
(1)	(6)	(7)	(8)	(9)
001. Plosoarang	1	1	1	1
002. Tuliskriyo	1	1	1	1
003. bendowulung	1	1	1	1
004. Purworejo	1	1	1	2
005. Bendosari	1	1	1	1
006. Sanankulon	1	1	1	1
007. kalipucung	1	1	1	3
008. Sumber	1	1	1	1
009. Sumberjo	1	1	1	2
010. Jeding	1	1	1	1
011. Gledug	1	1	1	1
012. Sumberingin	1	1	1	1
	<b>12</b>	<b>12</b>	<b>12</b>	<b>16</b>

Sumber : Dinas Pengendalian Penduduk, Keluarga Berencana, Pemberdayaan Perempuan dan Perlindungan Anak Kabupaten Blitar  
 Source : *Office of Population Control, Family Planning, Women's Empowerment and Child Protection Blitar Regency*

**Tabel**  
**Table** 4.2.6

**PUS dan Peserta KB Dirinci Per Desa di Kecamatan Sanankulon, Tahun 2023**  
**PUS and KB Members Per Villages in Sanankulon District, Year 2023**

Desa/Kelurahan Village	Jumlah / Total PUS	PUS Yang Ikut KB PUS joined KB	PAMKEJ	PA MANDIRI
(1)	(2)	(3)	(4)	(5)
001. Plosoarang	61	243	71	164
002. Tuliskriyo	191	259	152	104
003. bendowulung	108	403	118	256
004. Purworejo	188	581	186	371
005. Bendosari	150	230	80	154
006. Sanankulon	75	420	135	291
007. kalipucung	236	564	254	390
008. Sumber	245	737	225	406
009. Sumberjo	311	573	306	355
010. Jeding	150	135	84	31
011. Gledug	137	291	306	196
012. Sumberingin	161	621	179	412
<b>Kecamatan Sanankulon</b>	<b>1.240</b>	<b>2.921</b>	<b>1.354</b>	<b>1.790</b>

Sumber : Dinas Pengendalian Penduduk, Keluarga Berencana, Pemberdayaan Perempuan dan Perlindungan Anak Kabupaten Blitar  
Source : Office of Population Control, Family Planning, Women's Empowerment and Child Protection Blitar Regency

**Tabel**  
**Table** 4.2.7

**Jumlah Peserta KB Aktif Menurut Metode Kontrasepsi  
Dirinci Per Desa di Kecamatan Sanankulon, 2023**  
**Number of Active Family Planning Participants According to  
Contraception Method Specified Per Village in Sanankulon  
District, 2023**

Desa/Kelurahan Village	IUD	MOP	MOW	IMPLANT
(1)	(2)	(3)	(4)	(5)
001. Plosoarang	208	1	37	98
002. Tuliskriyo	198	1	24	76
003. bendowulung	113	3	28	87
004. Purworejo	131	1	29	89
005. Bendosari	148	1	28	84
006. Sanankulon	176	1	21	76
007. kalipucung	129	4	22	82
008. Sumber	188	8	28	78
009. Sumberjo	189	4	38	83
010. Jeding	194	1	39	87
011. Gledug	209	1	32	80
012. Sumberingin	165	2	19	66
<b>Kecamatan Sanankulon</b>	<b>2.048</b>	<b>28</b>	<b>345</b>	<b>986</b>

Lanjutan Tabel/*Continued Table 4.2.7*

Desa/Kelurahan <i>Village</i>	Suntik <i>Injection</i>	Pil <i>Pills</i>	Kondom <i>Condom</i>	OV	Jumlah <i>Total</i>
(1)	(6)	(7)	(8)	(9)	(10)
001. Plosoarang	196	91	16	-	647
002. Tuliskriyo	165	87	17	-	568
003. bendowulung	176	104	18	-	529
004. Purworejo	188	96	19	-	553
005. Bendosari	178	98	19	-	556
006. Sanankulon	129	104	18	-	525
007. kalipucung	188	107	18	-	550
008. Sumber	177		18	-	497
009. Sumberjo	131	113	19	-	577
010. Jeding	167	89	21	-	598
011. Gledug	144	198	15	-	679
012. Sumberingin	148	100	11	-	511
<b>Kecamatan Sanankulon</b>	<b>1.987</b>	<b>1.187</b>	<b>209</b>	<b>-</b>	<b>6.790</b>

Sumber : Dinas Kesehatan Kabupaten Blitar  
 Source : Health Department of Blitar Regency



**Tabel**  
**Table** 4.2.8**Kelahiran dan Kematian Bayi Dirinci Menurut Desa/  
Kelurahan di Kecamatan Sanankulon Tahun 2023**  
*Birth and Death of Infant Specified by Village/Urban village  
in Sanankulon District Year 2023*

<b>Desa/Kelurahan Village</b>	<b>Kelahiran Birth</b>	<b>Kematian Death</b>
(1)	(2)	(3)
001. Plosoarang	30	-
002. Tuliskriyo	29	-
003. bendowulung	29	-
004. Purworejo	75	-
005. Bendosari	21	1
006. Sanankulon	61	1
007. kalipucung	80	1
008. Sumber	87	-
009. Sumberjo	63	-
010. Jeding	12	-
011. Gledug	24	-
012. Sumberingin	63	-
<b>Kecamatan Sanankulon</b>	<b>574</b>	<b>3</b>

Sumber/Source: Dinas Kesehatan Kabupaten Blitar/ Health Department of Blitar Regency

**Tabel**  
**Table** 4.2.9

**Bayi dengan Kelainan Bawaan Sejak Lahir Menurut Tempat Pelayanan Persalinan di Kecamatan Sanankulon 2023**  
**Babies with Congenital Disabilities from Birth According to**

Jenis Kelainan <i>Types of Abnormalities</i>	Tempat Pelayanan Persalinan <i>Place of Delivery Service</i>			Jumlah <i>Total</i>
	Puskesmas <i>Public Health Centre</i>	Bidan Praktek <i>Swasta Private Practice Midwives</i>	Di rumah <i>At Home</i>	
(1)	(2)	(3)	(4)	(5)
1. Bayi lahir dengan trauma lahir <i>Babies are born with birth trauma</i>	...	...	...	...
2. Bayi lahir dengan asphyxia <i>Babies are born with asphyxia</i>	...	...	...	...
3. Bayi lahir dengan BBLR <2.500 gr <i>Babies born with LBW &lt;2,500 gr</i>	...	...	...	...
4. Bayi lahir dengan BBLR <1000gr <i>Babies born with LBW &lt;1000gr</i>	...	...	...	...
5. Bayi lahir dengan resiko tinggi lainnya <i>Babies are born with another high risk</i>	...	...	...	...
<b>Jumlah/Total</b>	-	-	-	-

Sumber/Source: Dinas Kesehatan Kabupaten Blitar/ Health Department of Blitar Regency

**Tabel**  
**Table** 4.2.10

**Banyaknya Persalinan Menurut Penolong Persalinan  
Dirici Per Desa di Kecamatan Sanankulon, 2023**  
*Number of Childbirth by Childbirthhelper Specified Per  
Village in Sanankulon District, 2023*

Desa/Kelurahan <i>Village</i>	Penolong Persalinan <i>Childbirthhelper</i>			
	Dokter <i>Doctor</i>	Bidan <i>Midwife</i>	Dukun Bayi <i>Traditional Midwife</i>	Lainnya <i>Others</i>
(1)	(2)	(3)	(4)	(5)
001. Plosoarang	13	16	-	-
002. Tuliskriyo	14	15	-	-
003. bendowulung	19	8	-	-
004. Purworejo	28	46	-	-
005. Bendosari	8	14	-	-
006. Sanankulon	25	37	-	-
007. kalipucung	34	45	-	-
008. Sumber	22	64	-	-
009. Sumberjo	31	31	-	-
010. Jeding	5	10	-	-
011. Gledug	9	15	-	-
012. Sumberingin	21	26	-	-
<b>Kecamatan Sanankulon</b>	<b>229</b>	<b>327</b>	-	-

Sumber/Source: Dinas Kesehatan Kabupaten Blitar/ Health Department of Blitar Regency

**Tabel 4.2.11** Banyaknya Persalinan Menurut Tempat Persalinan Dirici Per Desa di Kecamatan Sanankulon, 2023  
**Number of Childbirth by Place of Childbirth Detailed by Village in Sanankulon District, 2023**

Desa/Kelurahan Village	RS Hospital	Puskesmas Public Health Centre	Klinik KB/ BKIA/ Polindes	Dukun Bayi Terlatih	Rumah At Home	Jumlah Total
(1)	(2)	(3)	(4)	(5)	(6)	(7)
001. Plosoarang	13	17	-	-	-	30
002. Tuliskriyo	14	16	-	-	-	30
003. bendowulung	19	10	-	-	-	29
004. Purworejo	28	47	-	-	-	75
005. Bendosari	8	15	-	-	-	23
006. Sanankulon	25	38	-	-	-	63
007. kalipucung	34	46	-	-	-	80
008. Sumber	22	65	-	-	-	87
009. Sumberjo	31	32	-	-	-	63
010. Jeding	6	11	-	-	-	17
011. Gledug	9	16	-	-	-	25
012. Sumberingin	21	27	-	-	-	48
<b>Kecamatan Sanankulon</b>	<b>230</b>	<b>340</b>	<b>-</b>	<b>-</b>	<b>-</b>	<b>570</b>

Sumber/Source: Dinas Kesehatan Kabupaten Blitar/ Health Department of Blitar Regency

**Tabel**  
**Table** 4.2.12

**Jenis Kelamin Bayi Yang Lahir Dirinci Per Desa di  
Kecamatan Sanankulon, 2023**  
*Gender of Babies Born Detailed by Village in Sanankulon  
District, 2023*

Desa/Kelurahan Village	Jumlah Ibu Bersalin Number of Maternity	Bayi Lahir <i>Baby born</i>		Jumlah Total
		L	P	
(1)	(2)	(3)	(4)	(5)
001. Plosoarang	30	18	12	30
002. Tuliskriyo	29	13	16	29
003. bendowulung	28	17	11	28
004. Purworejo	75	34	41	75
005. Bendosari	22	9	13	22
006. Sanankulon	62	31	31	62
007. kalipucung	80	43	37	80
008. Sumber	87	49	38	87
009. Sumberjo	63	29	34	63
010. Jeding	13	7	6	13
011. Gledug	24	12	12	24
012. Sumberingin	63	27	36	63
<b>Kecamatan Sanankulon</b>	<b>267</b>	<b>140</b>	<b>127</b>	<b>267</b>

Sumber/Source: Dinas Kesehatan Kabupaten Blitar/ Health Department of Blitar Regency

**Tabel**  
**Table** 4.2.13

**Sarana Air Bersih Pemerintah dan Swadaya Menurut Desa di Kecamatan Sanankulon, 2023**  
**Government and Self-Help Clean Water Facilities According to Villages in Sanankulon District, 2023**

Desa/Kelurahan Village	PMA	PAH	SPT	SGL	PP	Jumlah Total
(1)	(2)	(3)	(4)	(5)	(6)	(7)
001. Plosoarang	-	-	-	928	-	928
002. Tuliskriyo	-	-	-	995	-	995
003. bendowulung	-	-	-	1.153	-	1.153
004. Purworejo	-	-	-	2.524	-	2.524
005. Bendosari	-	-	-	789	-	789
006. Sanankulon	-	-	-	1.724	-	1.724
007. kalipucung	-	-	-	1.991	-	1.991
008. Sumber	-	-	-	1.324	-	1.324
009. Sumberjo	-	-	-	1.120	-	1.120
010. Jeding	-	-	-	631	-	631
011. Gledug	-	-	-	1.050	-	1.050
012. Sumberingin	-	-	-	1.923	-	1.923
<b>Kecamatan Sanankulon</b>	-	-	-	<b>16.152</b>	-	<b>16.152</b>

Sumber/Source: Dinas Kesehatan Kabupaten Blitar/ Health Department of Blitar Regency

**Tabel**  
**Table** 4.2.14

**Jumlah Desa/Kelurahan Yang Masuk UPKG, Kelompok Timbang, Jumlah Balita dan Pengunjung BKIA di Kecamatan Sanankulon, 2020-2023**  
**Number of Villages/Kelurahan Enrolled in UPKG, Weighing Group, Number of Toddlers and BKIA Visitors in Sanankulon District, 2020 – 2023**

Uraian Description	Tahun/Year			
	2020	2021	2022	2023
(1)	(2)	(3)	(4)	(5)
1. Jumlah Desa/Kelurahan Total of Village/Urbanvillage	12	12	12	12
2. Jumlah Kelompok Timbang Total of Group Weigh	64	64	64	63
3. Jumlah Balita Total of Toddler	3.632	3.528	3.765	3198
4. Pengunjung BKIA Visitors of BKIA				
- Bayi /Baby	825	805	645	719
- Anak Balita/Toddler Child	2.818	2.723	3.120	2826
- Prasekolah/Preschool	750	777	829	717
- Ibu Hamil / Woman Pregnant	785	646	694	564

Sumber/Source: Dinas Kesehatan Kabupaten Blitar/ Health Department of Blitar Regency

**Tabel** 4.2.15 **Jumlah Pasien Umum dan BPJS Yang Berkunjung ke Puskesmas Pada Setiap Bulan di Kecamatan Sanankulon, 2023**  
**Number Of Public Patients And BPJS Who Visit To Public Health Centre On Every Month in Sanankulon District, 2023**

	Desa/Kelurahan Village (1)	Jumlah/Total	
		Umum (2)	BPJS (3)
1.	Januari	907	1.122
2.	Februari	712	1.069
3.	Maret	876	1.083
4.	April	611	778
5.	Mei	889	1.377
6.	Juni	1.245	992
7.	Juli	930	1.302
8.	Agustus	829	1.416
9.	September	675	1.439
10.	Oktober	812	1.501
11.	November	799	1.674
12.	Desember	1.281	1.987
<b>Kecamatan Sanankulon</b>		<b>10.566</b>	<b>15.740</b>

Sumber/Source: Dinas Kesehatan Kabupaten Blitar/ Health Department of Blitar Regency



**Tabel**  
**Table** 4.2.16

**Prosentase KB Baru Terhadap Target di Kecamatan Sanankulon, 2019 –2023**  
**Percentage of New Family Planning Againsts to Target in Sanankulon District, 2019 – 2023**

Tahun Year	PPM Peserta Baru New Members of PPM	Pencapaian Akseptor Baru Achievement of New Acceptors	% thd Akseptor Baru % Againsts to New Acceptors
(1)	(2)	(3)	(4)
2019	...	...	...
2020	...	...	...
2021	...	...	...
2022	...	...	...
2023	...	...	...

Sumber : Dinas Pengendalian Penduduk, Keluarga Berencana, Pemberdayaan Perempuan dan Perlindungan Anak Kabupaten Blitar  
Source : Office of Population Control, Family Planning, Women's Empowerment and Child Protection Blitar Regency

**Tabel 4.2.17** Pencapaian Peserta KB Baru (PB) Dirinci Menurut Desa di Kecamatan Sanankulon, 2023  
**Achievement of New KB Participants Specified by Village in Sanankulon District, 2023**

Desa/Kelurahan Village	PPM Peserta Baru New Members of PPM	Pencapaian Akseptor Baru Achievement of New Acceptors	% thd Akseptor Baru % Against to New Acceptors
(1)	(2)	(3)	(4)
001. Plosoarang	121	25	20,6
002. Tuliskriyo	132	62	46,9
003. bendowulung	134	78	58,2
004. Purworejo	228	213	93
005. Bendosari	144	16	16,3
006. Sanankulon	174	39	22,4
007. kalipucung	228	44	19,3
008. Sumber	187	253	135
009. Sumberjo	198	39	19,7
010. Jeding	70	24	34
011. Gledug	137	0	0
012. Sumberingin	168	105	62,5
<b>Kecamatan Sanankulon</b>	<b>1.921</b>	<b>898</b>	<b>43,99</b>

Sumber : Dinas Pengendalian Penduduk, Keluarga Berencana, Pemberdayaan Perempuan dan Perlindungan Anak Kabupaten Blitar  
 Source : Office of Population Control, Family Planning, Women's Empowerment and Child Protection Blitar Regency

**Tabel**  
**Table** 4.2.18

**Jumlah Kelompok Dan Anggota Kegiatan Pembinaan  
Keluarga Dirinci Menurut Desa di Kecamatan Sanankulon,  
2023**

**Total Group and Members of Coaching Family Activities  
Specified by Village in Sanankulon District, 2023**

Desa/Kelurahan Village	Kelompok Group			Anggota Members		
	BKB	BKR	BKL	BKB	BKR	BKL
(1)	(2)	(3)	(4)	(5)	(6)	(7)
001. Plosoarang	1	1	1	26	25	29
002. Tuliskriyo	1	1	1	28	25	21
003. bendowulung	1	1	1	39	26	38
004. Purworejo	2	1	1	71	40	59
005. Bendosari	1	1	1	35	25	20
006. Sanankulon	1	1	1	17	24	21
007. kalipucung	3	1	1	71	23	21
008. Sumber	1	1	1	27	40	15
009. Sumberjo	2	1	1	43	29	29
010. Jeding	1	1	1	29	15	13
011. Gledug	1	1	1	34	37	44
012. Sumberingin	1	1	1	30	28	106
<b>Kecamatan Sanankulon</b>	<b>16</b>	<b>12</b>	<b>12</b>	<b>450</b>	<b>337</b>	<b>416</b>

Sumber : Dinas Pengendalian Penduduk, Keluarga Berencana, Pemberdayaan Perempuan dan Perlindungan Anak Kabupaten Blitar  
Source : Office of Population Control, Family Planning, Women's Empowerment and Child Protection Blitar Regency

**Tabel 4.2.19** Keluarga dan Pasangan Usia Subur (PUS) Hasil Pendataan DPPKBP3A di Kecamatan Sanankulon, 2023  
**Family and Fertile Age Couples (PUS) Results of DPPKBP3A Data Collection in Sanankulon District, 2023**

Desa/Kelurahan Village	Jumlah Keluarga Number of Families	Pasangan Usia Subur (PUS) Fertile Age Couples (EFA)
(1)	(2)	(3)
001. Plosoarang	1.740	455
002. Tuliskriyo	1.911	508
003. bendowulung	2.508	660
004. Purworejo	4.106	1.098
005. Bendosari	1.392	359
006. Sanankulon	2.977	793
007. kalipucung	3.992	1.024
008. Sumber	4.282	1.154
009. Sumberjo	4.161	1.109
010. Jeding	949	249
011. Gledug	1.974	519
012. Sumberingin	2.964	797
<b>Kecamatan Sanankulon</b>	<b>32.956</b>	<b>8.725</b>

Sumber : Dinas Pengendalian Penduduk, Keluarga Berencana, Pemberdayaan Perempuan dan Perlindungan Anak Kabupaten Blitar  
 Source : Office of Population Control, Family Planning, Women's Empowerment and Child Protection Blitar Regency

**Tabel**  
**Table** 4.2.20

**Jumlah Bukan Peserta KB Dirinci Per Desa di Kecamatan Sanankulon, 2023**  
**Number of Family Planning Non-Participants, Detailed by Village in Sanankulon District, 2023**

Desa/Kelurahan Village	Hamil Pregnancy	Ingin Anak Segera Want Children Immediately	Ingin Anak Di Tunda Want Children Delayed	Tidak Ingin Anak Don't Want Children
(1)	(2)	(3)	(4)	(5)
001. Plosoarang	6	56	35	84
002. Tuliskriyo	7	61	18	35
003. bendowulung	10	87	25	88
004. Purworejo	10	128	82	214
005. Bendosari	3	24	4	8
006. Sanankulon	12	83	73	110
007. kalipucung	9	129	64	135
008. Sumber	3	142	63	161
009. Sumberjo	7	193	42	107
010. Jeding	8	27	3	20
011. Gledug	3	61	28	51
012. Sumberingin	3	112	39	28
<b>Kecamatan Sanankulon</b>	<b>81</b>	<b>1.103</b>	<b>476</b>	<b>1.041</b>

Sumber : Dinas Pengendalian Penduduk, Keluarga Berencana, Pemberdayaan Perempuan dan Perlindungan Anak Kabupaten Blitar  
Source : Office of Population Control, Family Planning, Women's Empowerment and Child Protection Blitar Regency

**Tabel 4.2.21** Jumlah Pasangan Usia Subur Dari Jenis Keikutan Peserta KB Dirinci Per Desa di Kecamatan Sanankulon, 2023  
**Number of Fertile Age Pairs by Type of Participation of Family Planning Participants, Detailed by Village in Sanankulon District, 2023**

Desa/Kelurahan Village	Pemerintah Government	Swasta Private	Jumlah Total
(1)	(2)	(3)	(4)
001. Plosoarang	61	164	225
002. Tuliskriyo	191	152	343
003. bendowulung	108	256	364
004. Purworejo	188	372	560
005. Bendosari	150	152	302
006. Sanankulon	75	291	366
007. kalipucung	236	390	626
008. Sumber	245	406	651
009. Sumberjo	311	355	666
010. Jeding	150	31	181
011. Gledug	137	196	333
012. Sumberingin	161	412	573
<b>Kecamatan Sanankulon</b>	<b>2.013</b>	<b>3.177</b>	<b>5.190</b>

Sumber : Dinas Pengendalian Penduduk, Keluarga Berencana, Pemberdayaan Perempuan dan Perlindungan Anak Kabupaten Blitar  
 Source : Office of Population Control, Family Planning, Women's Empowerment and Child Protection Blitar Regency

**Tabel**  
**Table** 4.2.22

**Jumlah Wanita Usia Subur (WUS) Dirinci Per Desa di Kecamatan Sanankulon, 2023**  
**Number of Women of Fertile Age (WUS), in Detail by Village in Sanankulon District, 2023**

Desa/Kelurahan Village	Jumlah Wanita Usia Subur (WUS) Number of Women of Fertile Age (WUS)
(1)	(2)
001. Plosoarang	554
002. Tuliskriyo	571
003. bendowulung	789
004. Purworejo	1.319
005. Bendosari	419
006. Sanankulon	970
007. kalipucung	1.143
008. Sumber	1.302
009. Sumberjo	1.214
010. Jeding	292
011. Gledug	566
012. Sumberingin	938
<b>Kecamatan Sanankulon</b>	<b>10.077</b>

Sumber : Dinas Pengendalian Penduduk, Keluarga Berencana, Pemberdayaan Perempuan dan Perlindungan Anak Kabupaten Blitar  
Source : Office of Population Control, Family Planning, Women's Empowerment and Child Protection Blitar Regency

## PERUMAHAN DAN LINGKUNGAN HOUSING AND ENVIRONMENT

**Tabel** 4.3.1 **Banyaknya Keluarga Menurut Sumber Air Minum**  
**Table** 4.3.1 **Sebagian Besar Keluarga di Kecamatan Sanankulon, 2023**  
**Number of Families According to Source of Drinking Water,**  
**Most of the Families in District Sanankulon, 2023**

Sumber Air Minum Source of Drinking Water	2023
(1)	(2)
Air Kemasan Bermerk/ <i>Branded Bottled Water</i>	-
Air Isi Ulang/ <i>Refil Water</i>	2.693
Leding Dengan Meteran/ <i>Metered Piped Water</i>	-
Leding Tanpa Meteran/ <i>Non Metered Piped Water</i>	-
Sumur Bor atau Pompa/ <i>Artesian Well or Pumped Water</i>	17.855
Sumur/ <i>Well</i>	764
Mata Air/ <i>Spring</i>	-
Sungai/Danau/Kolam/ Waduk/Situ/ Embung/Bendungan/ <i>River/Lake/Pond/Reservoir/Dam</i>	-
Air Hujan/ <i>Rainwater</i>	-
Lainnya/ <i>Others</i>	-

Sumber/Source: Dinas Kesehatan Kabupaten Blitar/ *Health Department of Blitar Regency*



**Tabel** 4.3.2  
**Table**

**Banyaknya Desa/Kelurahan Menurut Sumber Air Minum  
Sebagian Besar Keluarga di Kecamatan Sanankulon ,  
2019–2021**  
*Number of Villages/Kelurahan by Drinking Water Source of  
Majority Family in Sanankulon District, 2019–2021*

<b>Sumber Air Minum Source of Drinking Water</b>	<b>2019</b>	<b>2020</b>	<b>2021</b>
(1)	(2)	(3)	(4)
Air Kemasan Bermerk/ <i>Branded Bottled Water</i>	...	...	-
Air Isi Ulang/ <i>Refil Water</i>	...	...	12
Leding Dengan Meteran/ <i>Metered Piped Water</i>	...	...	-
Leding Tanpa Meteran/ <i>Non Metered Piped Water</i>	...	...	-
Sumur Bor atau Pompa/ <i>Artesian Well or Pumped Water</i>	...	...	12
Sumur/ <i>Well</i>	...	...	12
Mata Air/ <i>Spring</i>	...	...	-
Sungai/Danau/Kolam/ Waduk/Situ/ Embung/Bendungan/ <i>River/Lake/Pond/ Reservoir/Dam</i>	...	...	-
Air Hujan/ <i>Rainwater</i>	...	...	-
Lainnya/ <i>Others</i>	...	...	-

Catatan/*Note*: ...

Sumber/*Source*: BPS, Pendataan Potensi Desa (Podes) 2019–2021/*BPS-Statistics Indonesia, Village Potential Data Collecting 2019–2021*

**Tabel**  
**Table** 4.3.3

**Banyaknya Desa/Kelurahan Menurut Penggunaan Fasilitas Tempat Buang Air Besar Sebagian Besar Keluarga di Kecamatan Sanankulon 2023**  
**Number of Villages / Villages According to the Use of Defecation Facilities for Most Families in Sanankulon District 2023**

Fasilitas Tempat Buang Air Besar Toilet facilities		2021
(1)		(4)
1	Jamban Toilet	
	Sendiri/Alone	12
	Bersama/Together	-
	Umum/General	-
2	Bukan Jamban Not a Toilet	-

Catatan/Note: ...

Sumber/Source: BPS, Pendataan Potensi Desa (Podes) 2019–2021/BPS-Statistics Indonesia, Village Potential Data Collecting 2019–2021

**Tabel**  
**Table** 4.3.4

**Banyaknya Keluarga Menurut Desa/Kelurahan dan Jenis Pengguna Listrik di Kecamatan Sanankulon, 2023**  
**Number of Family by Villages/Kelurahan and Type of Electricity Consumer in Sanankulon District, 2023**

Desa/Kelurahan <i>Village/Kelurahan</i>	Pengguna Listrik <i>Electricity Consumer</i>			Bukan Pengguna Listrik <i>Not Electricity Consumer</i>
	PLN <i>State Electricity Company</i>	Non PLN <i>Non-State Electricity Company</i>	Jumlah <i>Total</i>	
(1)	(2)	(3)	(4)	(5)
001. Plosoarang	1.113	-	1.113	-
002. Tuliskriyo	1.201	-	1.201	-
003. bendowulung	1.417	-	1.417	-
004. Purworejo	3.075	-	3.075	-
005. Bendosari	1.145	-	1.145	-
006. Sanankulon	1.769	-	1.769	-
007. kalipucung	2.330	-	2.330	-
008. Sumber	2.526	-	2.526	-
009. Sumberjo	2.532	-	2.532	-
010. Jeding	627	-	627	-
011. Gledug	1.159	-	1.159	-
012. Sumberingin	2.109	-	2.109	-
<b>Kecamatan Sanankulon</b>	<b>21.003</b>	<b>-</b>	<b>21.003</b>	<b>-</b>

Catatan/Note: ...

Sumber/Source: PLN Unit Pelaksana Pelayanan Pelanggan Kediri

**Tabel 4.3.5** **Banyaknya Desa/Kelurahan Menurut Sumber Penerangan Jalan Utama Desa/Kelurahan di Kecamatan Sanankulon , 2019–2021**  
**Number of Villages/Kelurahan by Source of Villages/ Kelurahan's Main Street Illumination in Sanankulon District, 2019–2021**

Sumber Penerangan Jalan Utama <i>Source of Main Street Illumination</i>	2019	2020	2021
(1)	(2)	(3)	(4)
Listrik Pemerintah/ <i>State Electricity</i>	-	-	12
Listrik Non Pemerintah/ <i>Non-State Electricity</i>	-	-	-
Non Listrik/ <i>Non-Electric</i>	-	-	-

Catatan/Note: <sup>1</sup>Desa pada tabel ini termasuk Unit Permukiman Transmigrasi (UPT) yang masih dibina oleh kementerian terkait/  
*Villages in this table include Transmigration Settlement Unit which is still fostered by the relevant ministries.*

Sumber/Source: BPS, Pendataan Potensi Desa (Podes) 2019–2021/BPS-Statistics Indonesia, *Village Potential Data Collecting 2019–2021*

**Tabel** 4.3.6  
**Table**

**Banyaknya Desa/Kelurahan Menurut Jenis Bahan Bakar untuk Memasak yang Digunakan Sebagian Besar Keluarga di Kecamatan Sanankulon , 2021**  
**Number of Villages/Kelurahan by Type of Cooking Fuel Used by Majority Family in Sanankulon District, 2021**

Jenis Bahan Bakar untuk Memasak <i>Type of Cooking Fuel</i>	2021
(1)	(2)
Listrik/ <i>Electric</i>	12
Elpiji 5,5 kg/ <i>Blue Gas 5.5 kg-LPG</i>	8
Elpiji 12 kg/ <i>12 kg-LPG</i>	12
Elpiji 3 kg/ <i>3 kg-LPG</i>	12
Gas Kota/ <i>City Gas</i>	-
Biogas/ <i>Biogas</i>	1
Minyak Tanah/ <i>Kerosene</i>	1
Briket/ <i>Briquettes</i>	-
Arang/ <i>Charcoal</i>	-
Kayu Bakar/ <i>Firewood</i>	12
Lainnya/ <i>Others</i>	-

Catatan/*Note*: ...

Sumber/*Source*: BPS, Pendataan Potensi Desa (Podes) 2021/*BPS-Statistics Indonesia, Village Potential Data Collecting 2021*

**Tabel** 4.3.7  
**Table**

**Banyaknya Keluarga Menurut Jenis Bahan Bakar untuk Memasak yang Digunakan Sebagian Besar Keluarga di Kecamatan Sanankulon , 2023**  
**Number of Family by Type of Cooking Fuel Used by Majority Family in Sanankulon District, 2023**

Desa/Kelurahan <i>Village/Kelurahan</i>	Gas Kota/ LPG/Biogas	Minyak Tanah/ Batu Bara	Kayu Bakar	Pembelian	Diambil dari hutan	Diambil Dari Luar Hutan
(1)	(2)	(3)	(4)	(5)	(6)	(7)
001. Plosoarang	959	1	17	1	-	1
002. Tuliskriyo	1.316	2	22	-	-	1
003. bendowulung	1.231	1	31	-	1	3
004. Purworejo	2.014	5	120	-	2	3
005. Bendosari	927	-	42	-	2	11
006. Sanankulon	1.677	7	19	2	-	-
007. kalipucung	2.256	-	41	1	-	6
008. Sumber	2.533	11	110	3	6	23
009. Sumberjo	1.549	4	116	-	-	-
010. Jeding	559	-	40	-	-	-
011. Gledug	1.193	-	46	-	-	-
012. Sumberingin	1.578	-	258	-	-	1
<b>Kecamatan Sanankulon</b>	<b>17.792</b>	<b>31</b>	<b>862</b>	<b>7</b>	<b>11</b>	<b>49</b>

Catatan/Note: ...

Sumber/Source: ...

**AGAMA  
RELIGION**

**Tabel 4.4.1**  
**Table**

**Jumlah Tempat Peribadatan Menurut Desa/Kelurahan di  
Kecamatan Sanankulon, 2023**  
**Number of Worship Places by Villages/Kelurahan in  
Sanankulon District, 2023**

Desa/Kelurahan Village/Kelurahan	Masjid Mosque	Mushola Pray Room	Gereja Protestan Protestant Church	Gereja Katholik Catholic Church	Pura Temple	Vihara
(1)	(2)	(3)	(4)	(5)	(6)	(7)
001. Plosoarang	4	6	-	-	-	-
002. Tuliskriyo	4	15	-	-	-	-
003. bendowulung	5	12	-	-	-	-
004. Purworejo	6	32	2	-	-	-
005. Bendosari	3	15	-	-	-	-
006. Sanankulon	4	17	1	-	-	-
007. kalipucung	3	39	-	-	-	-
008. Sumber	5	35	2	-	-	-
009. Sumberjo	6	25	1	-	-	-
010. Jeding	3	10	-	-	-	-
011. Gledug	3	7	-	-	-	-
012. Sumberingin	7	20	-	1	-	1
<b>Kecamatan Sanankulon</b>	<b>53</b>	<b>233</b>	<b>6</b>	<b>1</b>	<b>-</b>	<b>1</b>

Sumber/SOURCE: Kementerian Agama Kabupaten Blitar/Ministry of Religion of Blitar Regency

**Tabel**  
**Table** 4.4.2**Banyaknya Cerai Talak dan Cerai Gugat Dirinci Menurut Desa di Kecamatan Sanankulon, Tahun 2023**  
**The Number of Talak and Claim Divorces Separated by Village in Sanankulon District, 2023**

Desa/Kelurahan Village	Cerai Talak Divorce	Cerai Gugats Divorced
(1)	(2)	(3)
001. Plosoarang	1	8
002. Tuliskriyo	-	2
003. bendowulung	3	3
004. Purworejo	7	17
005. Bendosari	1	5
006. Sanankulon	2	7
007. kalipucung	-	10
008. Sumber	1	9
009. Sumberjo	-	11
010. Jeding	1	2
011. Gledug	4	1
012. Sumberingin	2	9
<b>Kecamatan Sanankulon</b>	<b>22</b>	<b>84</b>

Catatan/Note: <sup>1</sup> Cerai Talak adalah Perceraian yang diajukan oleh Pihak Suami/ *Talak Divorce is a Divorce filed by the Husband*

<sup>2</sup> Cerai Gugat adalah Perceraian yang diajukan oleh Pihak Istri/ *Divorce Claim is a Divorce filed by the Wife*

Sumber/Source: <sup>1</sup>Pengadilan Agama Blitar/ *Blitar Religious Court*



**Tabel** 4.4.3  
**Table**

**Angka Perceraian Dirinci Per Bulan Per Desa di Kecamatan Sanankulon, 2023**  
**Detailed Marriage Rates by Month by Village in Sanankulon District, 2023**

Desa/Kelurahan Village	Januari January	Februari February	Maret March	April April
(1)	(2)	(3)	(4)	(5)
001. Plosoarang	3	2	-	1
002. Tuliskriyo	-	-	-	-
003. bendowulung	1	-	-	-
004. Purworejo	-	5	2	1
005. Bendosari	-	1	1	-
006. Sanankulon	-	-	1	1
007. kalipucung	-	1	1	2
008. Sumber	3	-	1	-
009. Sumberjo	1	2	2	1
010. Jeding	-	-	-	-
011. Gledug	1	-	1	1
012. Sumberingin	1	2	1	
<b>Kecamatan Sanankulon</b>	<b>10</b>	<b>13</b>	<b>10</b>	<b>7</b>

Lanjutan Tabel/*Continued Table 4.4.3*

<b>Desa/Kelurahan Village</b>	<b>Mei May</b>	<b>Juni June</b>	<b>Juli July</b>	<b>Agustus August</b>
(1)	(6)	(7)	(8)	(9)
001. Plosoarang	-	1	-	-
002. Tuliskriyo	-	-	1	-
003. bendowulung	-	2	-	2
004. Purworejo	1	2	2	3
005. Bendosari	1	-	1	1
006. Sanankulon	1	1	1	-
007. kalipucung	-	-	2	1
008. Sumber	-	1	1	1
009. Sumberjo	-	-	-	1
010. Jeding	-	-	-	-
011. Gledug	-	-	1	-
012. Sumberingin	-	1	-	1
<b>Kecamatan Sanankulon</b>	<b>3</b>	<b>8</b>	<b>9</b>	<b>10</b>

Lanjutan Tabel/Continued Table 4.4.3

Desa/Kelurahan Village	September September	Oktober October	November November	Desember Desember
(1)	(10)	(11)	(12)	(13)
001. Plosoarang	-	2	-	-
002. Tuliskriyo	1	-	-	-
003. bendowulung	-	1	-	-
004. Purworejo	2	2	3	1
005. Bendosari	-	-	1	-
006. Sanankulon	1	1	2	
007. kalipucung	-	1	1	1
008. Sumber	1		1	1
009. Sumberjo	1	1	1	1
010. Jeding	1	1	1	-
011. Gledug	-	-	1	-
012. Sumberingin	1	3	1	
<b>Kecamatan Sanankulon</b>	<b>8</b>	<b>12</b>	<b>12</b>	<b>4</b>

Sumber/Source: Pengadilan Agama Blitar/ Blitar Religious Court

**Tabel 4.4.4** Banyaknya Pemeluk Agama dan Tempat Ibadah, Menurut Agama di Kecamatan Sanankulon , 2023  
*The Number of Followers of Religion and Places of Worship, According to Religion in Sanankulon District, 2023*

Jenis Agama <i>Type of Religion</i>		Persentase Pemeluk Agama <i>Percentage of Religion Adherents</i>	Jumlah Tempat Ibadah <i>Number of Places of Worship</i>
(1)		(2)	(3)
1.	Islam	57.201	286
2.	Katholik	588	1
3.	Kristen Protestan	1.216	6
4.	Hindu	-	-
5.	Budha	21	1

Sumber/Source: Kementerian Agama Kabupaten Blitar/Ministry of Religion of Blitar Regency

**Tabel**  
**Table** 4.4.5

**Jumlah Jamaah Haji Yang Diberangkatkan Ke Tanah Suci  
Di Kecamatan Sanankulon Tahun 2019-2023**  
**Number of Hajj Pilgrims Sent to the Holy Land in  
Sanankulon District 2019-2023**

Tahun Year	Jumlah Total
(1)	(2)
2019	50
2020	-
2021	-
2022	21
2023	61

Sumber : Kemenag. Kab. Blitar  
Source : *Religious Ministry of Blitar Regency*

**Tabel**  
**Table** 4.4.6

**Jumlah Pendonor Darah Menurut Golongan Darah di  
Kecamatan Sanankulon, 2018-2023**  
*Number of Blood Donation in Sanankulon District, 2018-  
2023*

Tahun Year	Darah Yang Dihasilkan <i>Blood Produced</i>				Jumlah Total
	A	B	O	AB	
(1)	(3)	(4)	(5)	(6)	(7)
2019	90	203	157	32	482
2020	94	210	39	161	504
2021	5	5	11	4	25
2022	5	9	13	2	29
2023	19	28	29	3	79

Sumber/Source: Palang Merah Indonesia Cabang Kabupaten Blitar/ Indonesian Red Cross of Blitar Regency

**Tabel**  
**Table** 4.4.7

**Angka Kriminalitas Dirinci Per Jenis Perkara Per Desa di  
Kecamatan Sanankulon, 2023**  
*Criminal Figures in Details by Case Type Per Village in  
Sanankulon District, 2023*

Desa/Kelurahan Village	Pencurian Theft	Judi Gambling	Penipuan Fraud	Narkoba Drugs
(1)	(2)	(3)	(4)	(5)
001. Plosoarang	-	-	-	-
002. Tuliskriyo	-	-	-	-
003. bendowulung	1	-	-	-
004. Purworejo	-	-	-	-
005. Bendosari	-	-	-	-
006. Sanankulon	-	1	1	-
007. kalipucung	-	1	-	-
008. Sumber	3	-	-	-
009. Sumberjo	-	-	-	-
010. Jeding	-	-	-	-
011. Gledug	-	-	-	-
012. Sumberingin	1	-	1	-
<b>Kecamatan Sanankulon</b>	<b>5</b>	<b>2</b>	<b>2</b>	<b>-</b>

Sumber/Source: <sup>1</sup>Keolisian Resort Kabupaten Blitar/ Resort Police of Blitar Regency

<sup>2</sup>Keolisian Resort Blitar Kota/ Blitar City Resort Police

**Tabel**  
**Table 4.4.8****Banyaknya Kejadian Bencana Alam Menurut Desa/  
Kelurahan dan Jenis Bencana Alam di Kecamatan  
Sanankulon, 2023**  
*Number of Natural Disasters by Village / Village and Types  
of Natural Disasters in Sanankulon District, 2023*

Desa/Kelurahan Village	Gempa Bumi Earth Quake	Tsunami Tsunami	Gunung Meletus Volcanic Eruption	Tanah Longsor Landslide
(1)	(2)	(3)	(4)	(5)
001. Plosoarang	...	...	...	...
002. Tuliskriyo	...	...	...	...
003. bendowulung	...	...	...	...
004. Purworejo	...	...	...	...
005. Bendosari	...	...	...	...
006. Sanankulon	...	...	...	...
007. kalipucung	...	...	...	...
008. Sumber	....	....	....	....
009. Sumberjo	...	...	...	1
010. Jeding	...	...	...	...
011. Gledug	...	...	...	...
012. Sumberingin	...	...	...	...
<b>Kecamatan Sanankulon</b>	<b>214</b>	<b>-</b>	<b>-</b>	<b>1</b>



Lanjutan Tabel/*Continued Table* 4.4.8

<b>Desa/Kelurahan Village</b>	<b>Banjir Flood</b>	<b>Banjir Bandang Flood</b>	<b>Kekeringan Drought</b>
(1)	(6)	(7)	(8)
001. Plosoarang	...	...	...
002. Tuliskriyo	...	...	...
003. bendowulung	...	...	...
004. Purworejo	...	...	...
005. Bendosari	...	...	...
006. Sanankulon	...	...	...
007. kalipucung	...	...	...
008. Sumber	...	...	...
009. Sumberjo	...	...	...
010. Jeding	...	...	...
011. Gledug	...	...	...
012. Sumberingin	...	...	...
<b>Kecamatan Sanankulon</b>	-	-	-

Lanjutan Tabel/*Continued Table* 4.4.8

Desa/Kelurahan <i>Village</i>	Kebakaran Hutan dan Lahan <i>Forest fires and land</i>	Angin Puyuh/ Puting Beliung/ <i>Topan Whirlwind/ Tornado/Typhoon</i>	Gelombang Pasang Laut <i>Tidal Waves The sea</i>
(1)	(9)	(10)	(11)
001. Plosoarang	...	...	...
002. Tuliskriyo	...	...	...
003. bendowulung	...	...	...
004. Purworejo	...	...	...
005. Bendosari	...	...	...
006. Sanankulon	...	...	...
007. kalipucung	...	...	...
008. Sumber	...	...	...
009. Sumberjo	...	...	...
010. Jeding	...	...	...
011. Gledug	...	...	...
012. Sumberingin	...	...	...
<b>Kecamatan Sanankulon</b>	<b>1</b>	<b>-</b>	<b>-</b>

Catatan/*Note*: Jumlah korban jiwa akibat bencana alam termasuk korban meninggal dunia, luka-luka, terdampak dan mengungsi yang terjadi di wilayah Kabupaten Blitar sepanjang tahun 2023 yang tercatat di BPBD

Sumber/*Source*: Badan Penanggulangan Bencana Daerah Kabupaten Blitar/ *Blitar Regency Regional Disaster Management Agency*

**Tabel**  
**Table** 4.4.9

**Banyaknya Korban Jiwa Akibat Bencana Alam Menurut Desa/Kelurahan dan Jenis Bencana Alam di Kecamatan Sanankulon, 2023**  
*Number of Fatalities Due to Natural Disasters by Villages/ Kelurahan and Type of Natural Disaster in Sanankulon District, 2023*

Desa/Kelurahan <i>Village/Kelurahan</i>	Gempa Bumi <i>Earthquake</i>	Tsunami <i>Tsunami</i>	Gunung Meletus <i>Volcanic Eruption</i>	Tanah Longsor <i>Landslide</i>
(1)	(2)	(3)	(4)	(5)
001. Plosoarang	...	...	...	...
002. Tuliskriyo	...	...	...	...
003. bendowulung	...	...	...	...
004. Purworejo	...	...	...	...
005. Bendosari	...	...	...	...
006. Sanankulon	...	...	...	...
007. kalipucung	...	...	...	...
008. Sumber	....	....	....	....
009. Sumberjo	...	...	...	...
010. Jeding	...	...	...	...
011. Gledug	...	...	...	...
012. Sumberingin	...	...	...	...
<b>Kecamatan Sanankulon</b>	-	-	-	-

Lanjutan Tabel/*Continued Table 4.4.9*

<b>Desa/Kelurahan Village/Kelurahan</b>	<b>Banjir Floods</b>	<b>Banjir Bandang Flash Floods</b>	<b>Kekeringan Drought</b>	<b>Kebakaran Hutan dan Lahan Forest and Land Fires</b>
(1)	(6)	(7)	(8)	(9)
001. Plosoarang	...	...	...	...
002. Tuliskriyo	...	...	...	...
003. bendowulung	...	...	...	...
004. Purworejo	...	...	...	...
005. Bendosari	...	...	...	...
006. Sanankulon	...	...	...	...
007. kalipucung	...	...	...	...
008. Sumber	....	....	....	....
009. Sumberjo	...	...	...	...
010. Jeding	...	...	...	...
011. Gledug	...	...	...	...
012. Sumberingin	...	...	...	...
<b>Kecamatan Sanankulon</b>	-	-	-	-

Lanjutan Tabel/*Continued Table* 4.4.9

Desa/Kelurahan <i>Village/Kelurahan</i>	Angin Puyuh/ Puting Beliung/ Topan <i>Tornado/Typhoon</i>	Gelombang Pasang Tidal Wave	Abrasi <i>Abrasion</i>
(1)	(10)	(11)	(12)
001. Plosoarang	...	...	...
002. Tuliskriyo	...	...	...
003. bendowulung	...	...	...
004. Purworejo	...	...	...
005. Bendosari	...	...	...
006. Sanankulon	...	...	...
007. kalipucung	...	...	...
008. Sumber	....	....	....
009. Sumberjo	...	...	...
010. Jeding	...	...	...
011. Gledug	...	...	...
012. Sumberingin	...	...	...
<b>Kecamatan Sanankulon</b>	-	-	-

Catatan/*Note*: Jumlah korban jiwa akibat bencana alam termasuk korban meninggal dunia, luka-luka, terdampak dan mengungsi yang terjadi di wilayah Kabupaten Blitar sepanjang tahun 2023 yang tercatat di BPBD

Sumber/*Source*: Badan Penanggulangan Bencana Daerah Kabupaten Blitar/ *Blitar Regency Regional Disaster Management Agency*

**Tabel**  
**Table** 4.4.10

**Keberadaan Fasilitas/Upaya Antisipasi/Mitigasi Bencana Alam Menurut Desa/Kelurahan di Kecamatan Sanankulon, 2023**

*Existence of Facilities/Efforts for Anticipation/Mitigation of Natural Disasters by Villages/Kelurahan by Villages/Kelurahan in Sanankulon District, 2023*

Desa/Kelurahan <i>Village/Kelurahan</i>	Sistem Peringatan Dini Bencana Alam <i>Natural Disaster Early Warning System</i>	Sistem Peringatan Dini Khusus Tsunami <i>Tsunami Early Warning System</i>	Perlengkapan Keselamatan <i>Safety Equipment</i>
(1)	(2)	(3)	(4)
001. Plosoarang	-	-	-
002. Tuliskriyo	-	-	-
003. bendowulung	-	-	-
004. Purworejo	-	-	-
005. Bendosari	-	-	-
006. Sanankulon	-	-	-
007. kalipucung	-	-	-
008. Sumber	-	-	-
009. Sumberjo	-	-	-
010. Jeding	-	-	-
011. Gledug	-	-	-
012. Sumberingin	-	-	-
<b>Kecamatan Sanankulon</b>	-	-	-

Lanjutan Tabel/*Continued Table* 4.4.10

Desa/Kelurahan <i>Village/Kelurahan</i>	Rambu Rambu dan Jalur Evakuasi Bencana <i>Sign and Evacuation Route</i>	Pembuatan, Perawatan, atau Normalisasi: Sungai, Kanal, Tanggul, Parit, Drainase, Waduk, Pantai, dll <i>Manufacture, Maintenance, or Normalization: Rivers, Canals, Embankment, etc</i>
(1)	(5)	(6)
001. Plosoarang	-	-
002. Tuliskriyo	-	-
003. bendowulung	-	-
004. Purworejo	-	-
005. Bendosari	-	-
006. Sanankulon	-	-
007. kalipucung	-	-
008. Sumber	-	-
009. Sumberjo	-	-
010. Jeding	-	-
011. Gledug	-	-
012. Sumberingin	-	-
<b>Kecamatan Sanankulon</b>	-	-

Catatan/*Note*: ...Sumber/*Source*: Badan Penanggulangan Bencana Daerah Kabupaten Blitar/ *Blitar Regency Regional Disaster Management Agency*

**Tabel** 4.4.11  
**Table**

**Banyaknya Desa/Kelurahan yang Memiliki Kelompok Kegiatan Olahraga Menurut Jenis Olahraga dan Ketersediaan Fasilitas/Lapangan Olahraga di Kecamatan Sanankulon, 2023**  
**Number of Villages/Kelurahan Having Sport Activities Groups by Type of Sport and Availability of Sport Facilities/Fields in Sanankulon District, 2023**

Jenis Olahraga <i>Type of Sport</i>	Kondisi Fasilitas/Lapangan Olahraga <i>Condition of Sport Facilities/Fields</i>			Tidak Ada Fasilitas/ Lapangan Olahraga <i>No Sport Facilities/ Fields</i>
	Baik	Rusak Sedang	Rusak Parah	
(1)	(2)	(3)	(4)	(5)
Sepak Bola/ <i>Soccer</i>	11	-	-	4
Bola Voli/ <i>Volley Ball</i>	5	-	-	10
Bulu Tangkis/ <i>Badminton</i>	2	-	-	13
Bola Basket/ <i>Basket Ball</i>	1	-	-	14
Tenis Lapangan/ <i>Court Tennis</i>	1	-	-	14
Tenis Meja/ <i>Table Tennis</i>	7	-	-	8
Futsal/ <i>Futsal</i>	1	-	-	14
Renang/ <i>Swimming</i>	-	-	-	15
Bela Diri/ <i>Martial Arts</i>	3	-	-	12
Bilyard/ <i>Billiards</i>	-	-	-	15
Fitnes, Aerobik, dll/ <i>Fitness, Aerobics, etc</i>	-	-	-	15
Lainnya/ <i>Others</i>	-	-	-	15

Catatan/Note: ...

Sumber/Source: Dinas Kepemudaan Dan Olahraga Kabupaten Blitar



# PERTANIAN

## AGRICULTURE



**LUAS LAHAN  
SAWAH**

**LUAS LAHAN  
BUKAN SAWAH**

**1.207 HA**

**1.013 HA**



**PENJELASAN TEKNIS**

1. Lahan sawah adalah lahan pertanian yang berpetak-petak dan dibatasi oleh pematang (galangan), saluran untuk menahan/ menyalurkan air, yang biasanya ditanami padi sawah tanpa memandang dari mana diperoleh atau status lahan tersebut. Lahan yang dimaksud termasuk lahan yang terdaftar di Pajak Bumi Bangunan, luran Pembangunan Daerah, lahan bengkok, lahan serobotan, lahan rawa yang ditanami padi dan lahan bekas tanaman tahunan yang telah dijadikan sawah, baik yang ditanami padi, palawija atau tanaman semusim lainnya.
2. Tegall/Kebun adalah lahan pertanian bukan sawah (lahan kering) yang ditanami tanaman semusim atau tahunan dan terpisah dengan halaman sekitar rumah serta penggunaannya tidak berpindah pindah.
3. Ladang/Huma adalah lahan pertanian bukan sawah (lahan kering) yang biasanya ditanami tanaman semusim dan penggunaannya hanya semusim atau dua musim, kemudian akan ditinggalkan bila sudah tidak subur lagi (berpindah-pindah). Kemungkinan lahan ini beberapa tahun kemudian akan dikerjakan kembali jika sudah subur.
4. Lahan yang sementara tidak diusahakan adalah lahan yang

**TECHNICAL NOTES**

1. *Wetland is agricultural land that separated by small dykes to resist water, where the main crop is usually wetland paddy without considering where it is got from or the status of the land. It includes the land that is registered at land income tax office, regional development contribution, 'bengkok' land, illegal ownership, swamps for rice cultivation, and annual crop land mark that has been used as rice field, which are both planted with paddy, secondary crops or the other seasonal crops.*
2. *Dry field/Garden is an dryland (unirrigated land) which is planted with seasonal or annual crops and separately from the yard around the house without shifting.*
3. *Unirrigated agricultural field /Shifting cultivation land is dryland (unirrigated land) that usually is cultivated for seasonal crops and utilized only for one or two seasons, then it will be left when it is not fertile (shifting). Maybe, this land will be used again in a few years if it has been fertile.*
4. *Temporarily unused land is land that is regularly used but*

biasanya diusahakan tetapi untuk sementara (lebih dari 1 (satu) tahun tetapi kurang dari atau sama dengan 2 (dua) tahun) tidak diusahakan, termasuk lahan sawah yang tidak diusahakan selama lebih dari 2 (dua) tahun.

5. Data pokok tanaman pangan yang dikumpulkan adalah luas panen dan produktivitas (hasil per hektar). Produksi tanaman pangan merupakan hasil perkalian antara luas panen dengan produktivitas. Pengumpulan data luas panen dilakukan setiap bulan dengan pendekatan area kecamatan di seluruh wilayah Indonesia. Pengumpulan data produktivitas dilakukan melalui pengukuran langsung pada plot ubinan berukuran 2½ m x 2½ m. Pengumpulan data produktivitas dilakukan setiap subround (empat bulanan) pada waktu panen petani.
6. Data produksi padi dan palawija yang disajikan adalah dalam kualitas: gabah kering giling (padi), pipilan kering (jagung), biji kering (kedelai dan kacang tanah), dan umbi basah (ubi kayu dan ubi jalar)
7. Tanaman sayuran dan buah-buahan semusim  
Tanaman sayuran semusim adalah tanaman sumber vitamin, garam mineral dan lain-lain yang dikonsumsi dari bagian tanaman yang berupa daun, bunga, buah, dan umbinya, yang

*temporarily (more than a year but less or equal than two years) is unused, it includes wetland that is not cultivated more than two years.*

5. *The main food crops data collected consists of harvested area and productivity (yield per hectare). Food crops production is generated by harvested area multiplied by productivity. The harvested area data is collected every month using sub district area approach in all sub district in Indonesia. The productivity data collection is conducted by a direct measurement in 2½m x 2½m crop cutting plot. The productivity measurement is conducted in every subround (four monthly) at the time when farmers are harvesting their crops.*
6. *Production of paddy and secondary crops data are presented in the form of: dry unhusked rice (paddy), dry loose maize (maize), dry shells crops (soybeans and peanuts), and fresh roots (cassava and sweet potatoes).*
7. *Seasonal vegetable and fruit plants Seasonal vegetable plants are plants which are the sources of vitamin, mineral salt, etc, consumed from the part of the plant in the form of leaf, flower, fruit, and root with the age of less than one year. Seasonal fruit plants are plants*

berumur kurang dari satu tahun. Tanaman buah-buahan semusim adalah tanaman sumber vitamin, garam mineral, dan lain-lain yang dikonsumsi dari bagian tanaman yang berupa buah, berumur kurang dari satu tahun, tidak berbentuk pohon/rumpun tetapi menjalar dan berbatang lunak dari satu tahun. Tanaman buah-buahan semusim adalah tanaman sumber vitamin, garam mineral, dan lain-lain yang dikonsumsi dari bagian tanaman yang berupa buah, berumur kurang dari satu tahun, tidak berbentuk pohon/rumpun tetapi menjalar dan berbatang lunak.

8. Tanaman buah-buahan dan sayuran tahunan  
Tanaman buah-buahan tahunan adalah tanaman sumber vitamin, garam mineral, dan lain-lain yang dikonsumsi dari bagian tanaman yang berupa buah dan merupakan tanaman tahunan  
Tanaman sayuran tahunan adalah tanaman sumber vitamin, garam mineral, dan lain-lain yang dikonsumsi dari bagian tanaman yang berupa daun dan atau buah yang berumur lebih dari satu tahun.
9. Tanaman biofarmaka adalah tanaman yang bermanfaat untuk obat-obatan, kosmetik, dan kesehatan yang dikonsumsi atau digunakan dari bagian-bagian tanaman seperti daun, batang, buah, umbi (rimpang) ataupun

*which are the sources of vitamin, mineral salt, etc, consumed from the part of the plant in the form of fruits. These plants are creeps with the age of less than one year. Seasonal fruit plants are plants which are the sources of vitamin, mineral salt, etc, consumed from the part of the plant in the form of fruits. These plants are creeps with the age of less than one year.*

8. *Annual fruit and vegetable plants  
Annual fruit plants are plants which are the sources of vitamin, contained mineral salt, etc, consumed from the part of plant in the form of fruit and more than one year of age. Annual vegetable plants are plants which are the sources of vitamin, contained mineral salt, etc, consumed from the part of the plant in the form of vegetable and more than one year of age.*
9. *Medicinal plants are plants which are useful for medicine. It is consumed from part of the plant such as leaf, flower, fruit, tuber, and root.*

akar.

10. Tanaman hias adalah tanaman yang mempunyai nilai keindahan baik bentuk, warna daun, tajuk maupun bunganya, sering digunakan untuk penghias pekarangan dan lain sebagainya.
  11. Luas panen tanaman hortikultura adalah luas tanaman sayuran, buah- buahan, biofarmaka, dan tanaman hias yang diambil hasilnya/dipanen pada periode pelaporan.
  12. Luas panen untuk tanaman sayuran adalah luas tanaman yang dipanen sekaligus/habis/dibongkar dan luas tanaman yang dipanen berkali-kali (lebih dari satu kali)/belum habis. Tanaman yang dipanen sekaligus/habis/dibongkar adalah tanaman yang sehabis panen langsung dibongkar/dicabut, terdiri dari bawang merah, bawang putih, bawang daun, kentang, kol/kubis, kembang kol, petsai/sawi, wortel, lobak, dan kacang merah. Tanaman yang dipanen berkali-kali (lebih dari satu kali)/belum habis adalah tanaman yang pemanenannya lebih dari satu kali dan biasanya dibongkar apabila panen terakhir sudah tidak memadai lagi, terdiri dari: kacang panjang, cabe besar, cabe rawit, jamur, tomat, terung, buncis, ketimun, labu siam, kangkung, bayam, melon, semangka, dan blewah.
  13. Produksi hortikultura adalah hasil
10. *Ornamental plants are plants which have a beauty value, either in shape, colour of leaf or crown of flower, and they are often used as a yard decorator.*
  11. *Harvested area of horticulture is area which vegetable, fruit, medicinal and ornamental plant of crop harvested during the period of report.*
  12. *Harvested area of vegetables is area of entirely plant harvested/demolished and plant harvested several times/undemolished. Entirely plants harvested/demolished are plants usually harvested once and demolished to be substituted by other plants, consisting of: shallots, garlic, leeks, potato, cabbage, cauli flower, mustard green, carrots, chinese radish, and red kidney beans. Plants harvested several times/undemolished are plants usually harvested more than once and demolished in the case that the last harvest was economically not profitable. They consist of : yard long beans, chili, small chili, mushroom, tomatoes, egg plant, frech beans, cucumber, pumpkin/chajota, swamp cabbage, spinach, melon, watermelon, and blewah .*
  13. *Horticulture production is the*

menurut bentuk produk dari setiap tanaman sayuran, buah-buahan, biofarmaka dan tanaman hias yang diambil berdasarkan luas yang dipanen/ tanaman yang menghasilkan pada bulan/ triwulan laporan.

*standard production quantity form of vegetable, fruit, medicinal and ornamental plant based on harvested area/ the number of production plants reported monthly/ quarterly.*

<https://blitar.kab.bps.go.id>

**ULASAN**

Tanah atau lahan menurut penggunaannya dapat dibedakan menjadi 2 bagian besar yaitu tanah sawah dan tanah bukan sawah. Penggunaan tanah sawah menurut jenis pengairannya terdiri dari sawah dengan pengairan teknis sawah dengan pengairan setengah teknis dan sawah dengan pengairan sederhana. Sedangkan tanah non sawah terdiri dari pekarangan dan halaman tegalan/kebun/huma padang rumput tambak kolam/ tebat dan hutan.

**5.1 Penggunaan Lahan**

Menurut data Dinas Pertanian data lahan sawah tidak banyak mengalami perubahan. Luas lahan sawah yang ada dibedakan menjadi sawah yang berpengairan irigasi dan tadah hujan.

Di Kecamatan Sanankulon luas lahan sawah seluruhnya mencapai 1.207 Ha terdiri dari 1.207 Ha Irigasi dan lahan sawah ditanamani lainnya seluas 0 Ha.

Sedangkan menurut Dinas Pertanian untuk lahan bukan sawah terdiri dari tegal/kebun, ladang/huma, perkebunan, hutan rakyat, padang penggembalaan/padang rumput, hutan negara, sementara tidak diusahakan dan lainnya.

**DESCRIPTION**

*Soil or land according to its use can be divided into 2 major parts, namely paddy land and non-paddy land. The use of paddy soil according to the type of irrigation consists of rice fields with technical irrigation with semi-technical irrigation and rice fields with simple irrigation. Meanwhile, non-paddy land consists of yards and moor / garden / huma pastures, ponds / thickets and forests.*

**5.1 Land Use**

*According to data from the Department of Agriculture, data on paddy fields have not changed much. The existing paddy field area is divided into irrigated and rain-fed rice fields.*

*In Sanankulon District, the total area of paddy fields reaches 1.207 Ha, consisting of 1.207 Ha of irrigation and 0 Ha of other cultivated paddy fields.*

*Meanwhile, according to the Department of Agriculture, non-paddy fields consist of moorlands/gardens, fields/homesteads, plantations, community forests, pastures/pastures, state forest, temporarily not cultivated and others.*



### 5.2 Tanaman Bahan Makanan

Yang dihasilkan dalam komoditas tanaman bahan makanan sayur-sayuran buah-buahan adalah luas tanam luas panen dan tanaman menghasilkan.

### 5.3 Peternakan

Jenis ternak yang potensi adalah ayam ras petelur dengan produksi telurnya 2.157,45 ton atau 87,26 persen dari produk telur unggas di Kecamatan Sanankulon pada tahun 2023.

### 5.4 Perikanan

Produksi dan nilai produksi ikan di Kecamatan Sanankulon meliputi perairan umum budidaya mina padi selain juga ikan air tawar di kolam sawah waduk jaring apung.

### 5.2 Food Crops

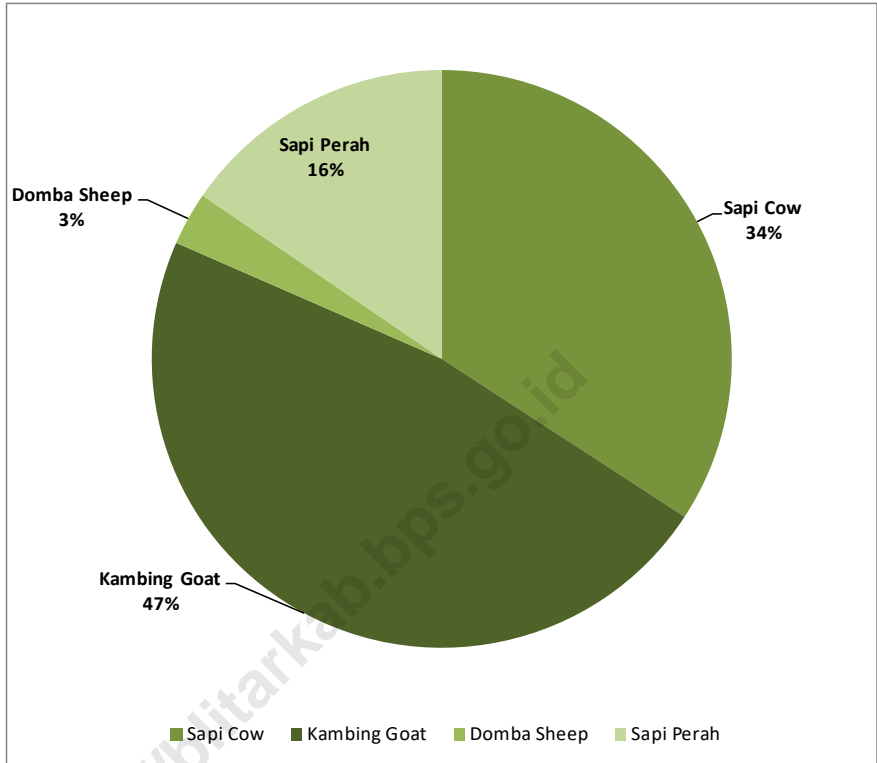
*What is produced in food crops, vegetables and fruits, is the area of the harvested area and the yielding plant.*

### 5.3 Animal Husbandry

*The potential type of livestock is laying breed chickens with egg production of 2,157.45 tons or 987.26 percent of poultry egg products in Sanankulon District in 2024.*

### 5.4 Fisheries

*Fish production and production value in sub-district Sanankulon include public waters for mina padi cultivation as well as freshwater fish in floating net wetland ponds.*



Sumber/Source: Dinas Peternakan dan Perikanan Kabupaten Blitar/ Livestock and fishery Service of Blitar Regency

**Gambar 5.1** Populasi Ternak menurut jenis ternak, 2023 (ribu ekor)  
**Figures** 5.1 Livestock Population by type of livestock, 2023 (housand tails)

**PERTANIAN**  
**AGRICULTURE**

**Tabel**  
**Table** 5.1.1

**Luas Panen Tanaman Sayuran dan Buah-buahan Semusim Menurut Jenis Tanaman di Kecamatan Sanankulon (ha), 2020-2023**

**Harvested Area of Seasonal Vegetables and Fruits by Kind of Plant in Sanankulon District (ha), 2020-2023**

Jenis Tanaman Kind of Plants	2020	2021	2022	2023
(1)	(2)	(3)	(4)	(5)
<b>Sayuran/Vegetables:</b>				
Bawang Merah/Shallots	1	3	2	3
Bawang Putih/Garlic	-	-	-	-
Cabai Besar/Chili/Big Chili	2	-	-	-
Cabai Rawit/Chili/Cayenne Pepper	82	91	64	97
Cabai Keriting/Curly Chili	-	-	-	6
Jamur Tiram/King Oyster Mushroom	-	-	-	-
Kacang Panjang/Long Beans	-	-	-	-
Kubis/Cabbage	-	-	-	-
Ketimun/Cucumber	-	-	-	-
Petsai/Sawi/Chinese Cabbage	-	-	-	-
Terung/Eggplant	-	-	-	-
Tomat/Tomato	-	-	-	-
<b>Buah-buahan/Fruits:</b>				
Melon/Melon	-	-	-	-
Semangka/Watermelon	-	-	-	-

Sumber/Source: BPS, Statistik Pertanian Hortikultura SPH-SBS/BPS-Statistics Indonesia, Agricultural Statistic for Horticulture SPH-SBS

**Tabel**  
**Table** 5.1.2

**Produksi Tanaman Sayuran dan Buah-buahan Semusim Menurut Jenis Tanaman di Kecamatan Sanankulon (kuintal), 2020-2023**  
**Production of Seasonal Vegetables and Fruits by Kind of Plant in Sanankulon District (quintal), 2020-2023**

Jenis Tanaman Kind of Plants	2020	2021	2022	2023
(1)	(2)	(3)	(4)	(5)
<b>Sayuran/Vegetables:</b>				
Bawang Merah/Shallots	-	265	200	180
-Bawang Putih/Garlic	-	-	-	-
Cabai Besar/Chili/Big Chili	-	-	-	1.074
Cabai Rawit/Chili/Cayenne Pepper	-	6.513	2.853	20.701
Kentang/Potato	-	-	-	-
Kubis/Cabbage	-	-	-	800
Tomat/Tomato	-	-	-	7.760
Petsai/Chinese Cabbage	-	-	-	-
Terung/Eggplant	-	-	-	7.049
Cabai Keriting/Curly Chili	-	-	-	1.994
Jamur Tiram/Oyster Mushroom	-	-	-	-
Kacang Panjang/Long Beans	--	--	--	4.700
Ketimun/Cucumber	-	-	-	5.340
Buncis/String Beans	-	-	-	395
<b>Buah-buahan/Fruits:</b>				
Melon/Melon	-	-	-	-
Semangka/Watermelon	-	-	-	-

Catatan/Note: ...

Sumber/Source: BPS, Statistik Pertanian Hortikultura SPH-SBS/BPS-Statistics Indonesia, Agricultural Statistic for Horticulture SPH-SBS

**Tabel**  
**Table** 5.1.3

**Luas Panen Tanaman Biofarmaka Menurut Jenis Tanaman  
di Kecamatan Sanankulon (m<sup>2</sup>), 2020-2023**  
**Harvested Area of Medicinal Plants by Kind of Plant in  
Sanankulon District (m<sup>2</sup>), 2020-2023**

Jenis Tanaman Kind of Plants	2020	2021	2022	2023
(1)	(2)	(3)	(4)	(5)
Jahe/Ginger	-	-	16	18
Kencur/East Indian Galangal	-	-	20	28
Kunyit/Turmeric	-	-	15	28
Laos/Lengkuas/Galanga	-	-	11	21
Temulawak/ Java Turmeric	-	-	8	-
Kapulaga/Java Cardamom	-	-	-	-
Lempuyang/Zingiber Aromaticum	-	-	-	-
Jeruk Nipis/Lime	-	-	-	12
Serai/Lemongrass	-	-	-	20
Mengkudu/Pace/ Indian Mulberry (pohon/ tree)	-	36	-	36

Catatan/Note: ...

Sumber/Source: BPS, Statistik Pertanian Hortikultura SPH-TBF/BPS-Statistics Indonesia, Agricultural Statistic for Horticulture SPH-TBF

**Tabel 5.1.4**      **Produksi Tanaman Biofarmaka Menurut Jenis Tanaman di Kecamatan Sanankulon (kg), 2020-2023**  
**Table**            **Production of Medicinal Plants by Kind of Plant in Sanankulon District (kg), 2020-2023**

Jenis Tanaman <i>Kind of Plants</i>	2020	2021	2022	2023
(1)	(2)	(3)	(4)	(5)
Jahe/ <i>Ginger</i>	-	-	48	15
Kencur/ <i>East Indian Galangal</i>	-	-	46	107
Kunyit/ <i>Turmeric</i>	-	-	45	101
Laos/Lengkuas/ <i>Galanga</i>	-	-	92	103
Temulawak/ <i>Java Turmeric</i>	-	-	24	-
Kapulaga/ <i>Java Cardamom</i>	-	-	-	-
Lempuyang/ <i>Zingiber Aromaticum</i>	-	-	-	-
Jeruk Nipis/ <i>Lime</i>	-	-	-	212
Serai/ <i>Lemongrass</i>	-	-	-	245
Mengkudu/ <i>Pace/ Indian Mulberry (pohon/ tree)</i>	-	85	-	270

Catatan/Note: ...

Sumber/Source: BPS, Statistik Pertanian Hortikultura SPH-TBF/BPS-Statistics Indonesia, Agricultural Statistic for Horticulture SPH-TBF

**Tabel**  
**Table** 5.1.5

**Luas Panen Tanaman Hias Menurut Jenis Tanaman di  
Kecamatan Sanankulon (m<sup>2</sup>), 2020-2023**  
**Harvested Area of Ornamental Plants by Kind of Plant in  
Sanankulon District (m<sup>2</sup>), 2020-2023**

Jenis Tanaman Kind of Plants	2020	2021	2022	2023
(1)	(2)	(3)	(4)	(5)
Anggrek/ <i>Orchid</i>	5	605	45	-
Krisan/ <i>Chrysantemum</i>	-	-	-	-
Mawar/ <i>Rose</i>	50	-	20	20
Sedap Malam/ <i>Tuberose</i>	-	-	-	-
Kamboja Jepang/ <i>Adenium</i>	-	-	-	-
Melati/ <i>Jasmine</i>	-	-	-	162
Philodendron/ <i>Philodendron</i>	1.200	5.577	923	900

Catatan/Note: ...

Sumber/Source: BPS, Statistik Pertanian Hortikultura SPH-TH/BPS-Statistics Indonesia, Agricultural Statistik for Horticulture SPH-TH

**Tabel 5.1.6**      **Produksi Tanaman Hias Menurut Jenis Tanaman di Kecamatan Sanankulon (tangkai), 2020-2023**  
**Table**            **Production of Ornamental Plants by Kind of Plant in Sanankulon District (stalks), 2020-2023**

Jenis Tanaman Kind of Plants	2020	2021	2022	2023
(1)	(2)	(3)	(4)	(5)
Anggrek/ <i>Orchid</i>	5	818	45	-
Krisan/ <i>Chrysantemum</i>	-	-	-	-
Mawar/ <i>Rose</i>	407	-	100	600
Sedap Malam/ <i>Tuberose</i>	-	-	-	-
Kamboja Jepang/ <i>Adenium</i>	-	-	-	-
Melati/ <i>Jasmine</i>	-	-	-	172
Philodendron/ <i>Philodendron</i>	19.220	9.402	2.246	3.900

Catatan/Note: ...

Sumber/Source: BPS, Statistik Pertanian Hortikultura SPH-TH/BPS-Statistics Indonesia, Agricultural Statistik for Horticulture SPH-TH



**Tabel**  
**Table** 5.1.7

**Produksi Buah-Buahan dan Sayuran Tahunan Menurut Jenis Tanaman di Kecamatan Sanankulon (kuintal), 2020-2023**  
**Production of Annual Fruits and Vegetables by Kind of Plant in Sanankulon District (quintal), 2020-2023**

Jenis Tanaman <i>Kind of Plants</i>	2020	2021	2022	2023
(1)	(2)	(3)	(4)	(5)
<b>Buah-Buahan/Fruits:</b>				
Durian/ <i>Durian</i>	-	-	1.090	1.700
Jeruk Siam/Keprok/Orange/Tangerine	-	15.667	495	730
Mangga/ <i>Mango</i>	3.540	-	4.200	8.800
Pepaya/ <i>Papaya</i>	2.683	16.546	560	3.600
Salak/ <i>Snakefruit</i>	616	31.315	1.650	3.255
Sirsak/ <i>Soursop</i>	-	-	-	360
Alpukat/ <i>Avocado</i>	-	-	-	4.846
Belimbing/ <i>Starfruit</i>	-	-	-	7.680
Nangka/Cempedak/ <i>Jackfruit</i>	-	800	4.600	2.880
Jambu Air/ <i>Water Apple</i>	-	-	-	556
Jambu Biji/ <i>Guava</i>	-	-	-	445
Sawo/ <i>Sawo</i>	-	-	-	280
Sukun/ <i>Breadfruit</i>	-	-	-	140
Manggis/ <i>Mangosteen</i>	-	-	-	120
Rambutan/ <i>Rambutan</i>	-	-	-	37.693
Duku/ <i>Duku</i>	-	-	-	3.050
<b>Sayuran/Vegetables:</b>				
Labu Siam/ <i>Chayote</i>	-	-	-	-
Terung/ <i>Eggplant</i>	-	-	-	-

Catatan/Note: ...

Sumber/Source: BPS, Statistik Pertanian Hortikultura SPH-BST/BPS-Statistics Indonesia, Agricultural Statistic for Horticulture SPH-BST

**Tabel 5.1.8** Luas Lahan Sawah Menurut Jenis Pengairan Per Desa di Kecamatan Sanankulon, 2023  
**Table** *Paddy Field Area by Type of Irrigation Per Village in Sanankulon District, 2023*

Desa/Kelurahan <i>Village</i>	Lahan Sawah (Di tanami Padi) <i>Paddy Field (Rice planted)</i>					
	Irigasi <i>Irrigation</i>			Tadah hujan <i>Rainfed</i>		
	Satu kali	Dua kali	≥Tiga kali	Satu kali	Dua kali	≥Tiga kali
(1)	(2)	(3)	(4)	(5)	(6)	(7)
001. Plosoarang	70	-	-	-	-	-
002. Tuliskriyo	42	-	-	14	-	-
003. bendowulung	43	-	-	-	-	-
004. Purworejo	249	-	-	-	-	-
005. Bendosari	75	-	-	-	-	-
006. Sanankulon	89	-	-	-	-	-
007. kalipucung	112	-	-	-	-	-
008. Sumber	66	90	-	-	-	-
009. Sumberjo	54	58	-	-	-	-
010. Jeding	52	-	-	-	-	-
011. Gledug	39	-	-	-	-	-
012. Sumberingin	41	102	-	11	-	-
<b>Kecamatan Sanankulon</b>	<b>932</b>	<b>250</b>	<b>-</b>	<b>25</b>	<b>-</b>	<b>-</b>

Lanjutan Tabel/*Continued Table 5.1.8*

Desa/Kelurahan <i>Village</i>	Lahan Sawah (Tidak Di tanami Padi) <i>Paddy Field (Not Planted with Rice)</i>		Jumlah <i>Total</i>
	Ditanami tanaman lainnya <i>Planted other plants</i>	Tidak ditanami apapun <i>Nothing planted</i>	
(1)	(8)	(9)	(10)
001. Plosoarang	-	-	70
002. Tuliskriyo	-	-	56
003. bendowulung	-	-	43
004. Purworejo	-	-	249
005. Bendosari	-	-	75
006. Sanankulon	-	-	89
007. kalipucung	-	-	112
008. Sumber	-	-	156
009. Sumberjo	-	-	112
010. Jeding	-	-	52
011. Gledug	-	-	39
012. Sumberingin	-	-	154
<b>Kecamatan Sanankulon</b>	-	-	<b>1,207</b>

Sumber : Dinas Pertanian Kabupaten Blitar

Source : Agriculture Department of Blitar Regency

**Tabel 5.1.9** Luas Lahan Pertanian Bukan Sawah Per Desa di Kecamatan Sanankulon, 2023  
**Table** *Area of Agricultural Land Not Paddy Field Per Village in Sanankulon District, 2023*

Desa/Kelurahan <i>Village</i>	Tegal/ Kebun	Ladang/ Huma	Perkebunan	Hutan rakyat	Padang pengembalaan/ padang rumput
(1)	(2)	(3)	(4)	(5)	(6)
001. Plosoarang	38	-	-	-	-
002. Tuliskriyo	50	-	-	-	-
003. bendowulung	30	-	-	-	-
004. Purworejo	152	-	-	-	-
005. Bendosari	27	-	-	-	-
006. Sanankulon	11	-	-	-	-
007. kalipucung	152	-	-	-	-
008. Sumber	153	-	-	-	-
009. Sumberjo	130	-	-	-	-
010. Jeding	51	-	-	-	-
011. Gledug	44	-	11	-	-
012. Sumberingin	103	-	-	-	-
<b>Kecamatan Sanankulon</b>	<b>941</b>	<b>-</b>	<b>11</b>	<b>-</b>	<b>-</b>

Lanjutan Tabel/*Continued Table 5.1.9*

Desa/Kelurahan <i>Village</i>	Hutan Negara	Sementara Tidak Diusahakan	Lainnya (tambak, kolam, empang, dll)	Jumlah	Lahan Bukan Pertanian
(1)	(7)	(8)	(9)	(10)	(11)
001. Plosoarang	-	-	5	43	27
002. Tuliskriyo	-	-	4	54	37
003. bendowulung	-	-	6	36	23
004. Purworejo	-	-	8	160	153
005. Bendosari	-	-	7	34	62
006. Sanankulon	-	-	5	16	20
007. kalipucung	-	-	5	157	132
008. Sumber	-	-	4	157	141
009. Sumberjo	-	-	5	135	108
010. Jeding	-	-	3	54	32
011. Gledug	-	-	4	59	41
012. Sumberingin	-	-	6	109	337
<b>Kecamatan Sanankulon</b>	-	-	<b>61</b>	<b>1,013</b>	<b>1,113</b>

Sumber : Dinas Pertanian Kabupaten Blitar

Source : Agriculture Department of Blitar Regency

**Tabel** 5.1.10 **Luas Lahan Sawah Dan Lahan Bukan Sawah Menurut Desa di Kecamatan Sanankulon, 2023**  
**Rice Field and Non-Paddy Land Area by Village in Sanankulon District, 2023**

Desa/Kelurahan Village	Lahan Sawah Rice Fields	Lahan Bukan Sawah Non Rice Fields	Jumlah Total
(1)	(2)	(3)	(4)
001. Plosoarang	70	43	113
002. Tuliskriyo	56	54	110
003. bendowulung	43	36	79
004. Purworejo	249	160	409
005. Bendosari	75	34	109
006. Sanankulon	89	16	105
007. kalipucung	112	157	269
008. Sumber	156	157	313
009. Sumberjo	112	135	247
010. Jeding	52	54	106
011. Gledug	39	59	98
012. Sumberingin	154	109	263
<b>Kecamatan Sanankulon</b>	<b>1.207</b>	<b>1.014</b>	<b>2.221</b>

Sumber : Dinas Pertanian Kabupaten Blitar

Source : Agriculture Department of Blitar Regency

**Tabel** 5.1.11 **Luas Areal Tanaman Perkebunan Menurut Kecamatan dan Jenis Tanaman di Kecamatan Sanankulon (Ribu ha), 2022 dan 2023**  
**Planted Area of Estate Crops by District and Type of Crops in Sanankulon Subdistrict (Thousands ha), 2022 and 2023**

Jenis Tanaman Type of Crops	2022	2023
(1)	(2)	(3)
Kelapa/ Coconut	0,54	0,55
Kopi/Coffe	-	-
Kakao/Cacao	0,06	0,06
Tebu/ Sugar Cane	0,09	0,09
Tembakau/Tobacco	0,01	0,01
<b>Jumlah/Total</b>	<b>0,70</b>	<b>0,71</b>

Sumber : Dinas Pertanian Kab. Blitar

Source : Agriculture Department of Blitar Regency

**Tabel 5.1.12** Luas Tanam Luas Panen Tanaman Bahan Pangan Kecamatan Sanankulon, 2023  
**Table** *New Plantation Area , Harvested Plants of Food stuffs in Sanankulon District, 2023*

No	Uraian Description	Luas Tanam Plantation Area (Ha)	Luas Panen Harvested area (Ha)
(1)	(2)	(3)	(4)
1	Padi Sawah <i>Paddy RiceFields</i>	610	1.190
2	Padi Ladang <i>Paddy Fields</i>	-	-
3	Jagung <i>Corn</i>	3.220	2.927
4	Ketela Pohon <i>Cassava</i>	19	46
5	Ketela Rambat <i>Cassava Vines</i>	36	30
6	Kacang Tanah <i>Peanuts</i>	53	-
7	Kedelai <i>Soybeans</i>	-	-
8	Kacang Hijau <i>Greenbeans</i>	-	-
9	Talas <i>Taro</i>	-	-
10	Ganyong	-	-

Sumber : Dinas Pertanian Kab. Blitar

Source : Agriculture Department of Blitar Regency



**Tabel 5.1.13** **Produksi Perkebunan Menurut Jenis Tanaman Di Kecamatan Sanankulon, 2022 dan 2023**  
**Table 5.1.13** **Production of Estate by Type of Crops in Sanankulon District, 2022 and 2023**

Jenis Tanaman Type of Crops	2022	2023
(1)	(2)	(3)
Kelapa/ Coconut	0,64	0,64
Kopi/Coffe	-	-
Kakao/Cacao	0,04	0,04
Tebu/ Sugar Cane	7,58	7,58
Tembakau/Tobacco	0,02	0,02
<b>Jumlah/Total</b>	<b>8,28</b>	<b>8,28</b>

Sumber/Source: BPS, Statistik Pertanian Hortikultura SPH-SBS/BPS-Statistics Indonesia, Agricultural Statistic for Horticulture SPH-SBS

**Tabel**  
**Table** 5.1.14

**Sasaran Kelas Kelompok Tani/ Nelayan Pelaksana Insus  
Menurut Kecamatan di Kecamatan Sanankulon, 2019-  
2023**  
*Targets of Farmers Group/ Fishermen Executor of the Insus  
by District in Sanankulon District, 2019-2023*

Uraian Description		2019	2020	2021	2022	2023
(1)		(2)	(3)	(4)	(5)	(6)
I.	Jumlah Poktan/ Total Poktan	56	68	58	59	75
II.	Klasifikasi Kemampuan/ Classification the Ability					
a.	Pemula/ <i>Beginner</i>	14	33	13	14	30
b.	Lanjut/ <i>Advicer</i>	40	31	44	44	44
c.	Madya/ <i>Medium</i>	1	3	1	1	1
.	Utama/ <i>Main</i>	-	1	-	-	-

Sumber : Dinas Pertanian Kab. Blitar

Source : Agriculture Department of Blitar Regency

**PETERNAKAN  
LIVESTOCK**

**Tabel**  
**Table** 5.2.1

**Populasi Ternak Menurut Desa Di Kecamatan  
Sanankulon, 2023**  
*Livestock Population by Village in Sanankulon District,  
2023*

Desa/Kelurahan <i>Village</i>	Jenis Ternak <i>Types of Livestock</i>	
	Sapi Potong <i>Beef cattle</i>	Kambing <i>Goat</i>
(1)	(2)	(3)
001. Plosoarang	282	503
002. Tuliskriyo	310	426
003. bendowulung	385	392
004. Purworejo	393	548
005. Bendosari	326	644
006. Sanankulon	328	585
007. kalipucung	765	527
008. Sumber	544	678
009. Sumberjo	304	657
010. Jeding	352	342
011. Gledug	374	515
012. Sumberingin	455	857
<b>Kecamatan Sanankulon</b>	<b>4.818</b>	<b>6.674</b>

Lanjutan Tabel/*Continued Table 5.2.1*

Desa/Kelurahan <i>Village</i>	Jenis Ternak <i>Types of Livestock</i>	
	Domba <i>Sheep</i>	Sapi Perah <i>Dairy cows</i>
(1)	(4)	
001. Plosoarang	56	96
002. Tuliskriyo	43	25
003. bendowulung	38	15
004. Purworejo	50	351
005. Bendosari	98	349
006. Sanankulon	14	159
007. kalipucung	19	123
008. Sumber	16	364
009. Sumberjo	25	194
010. Jeding	5	81
011. Gledug	25	30
012. Sumberingin	32	387
<b>Kecamatan Sanankulon</b>	<b>421</b>	<b>2.174</b>

Sumber/Source: Dinas Peternakan dan Perikanan Kabupaten Blitar/ *Livestock and fishery Service of Blitar Regency*

**Tabel 5.2.2** **Produksi Telor Menurut Jenis Unggas di Kecamatan Sanankulon, 2023**  
**Egg Production by Type of Poultry in Sanankulon District, 2023**

No.	Jenis Unggas Type of Poultry	Jumlah(Ton) Total (Ton)
(1)	(2)	(3)
1	Ayam buras / Free Range Chicken	58,09
2	Ayam ras / Purebred Chicken	2.765,50
3	Itik / Duck	702,30
4	Entok / Wild Duck	3,33

Sumber/Source: Dinas Peternakan dan Perikanan Kabupaten Blitar/ Livestock and fishery Service of Blitar Regency

**Tabel 5.2.3** Budidaya Perikanan di Kecamatan Sanankulon, 2019 –2023  
**Table** *Fishery Cultivation in Sanankulon District, 2019-2023*

Tahun Year	Jenis Ikan Type of Fish	Desa Yang Ada Kolam/ Number of Village had fshpond	Jumlah Pemilik (Orang) Total of Owner (People)	Luas Baku Extensive Raw (Ha)
(1)	(2)	(3)	(4)	(5)
2019	Ikan Tawar Konsumsi Fresh Fish Consumption	12	300	5
2020	Ikan Tawar Konsumsi Fresh Fish Consumption	12	128	27
2021	Ikan Tawar Konsumsi Fresh Fish Consumption	12	302	26
2022	Ikan Tawar Konsumsi Fresh Fish Consumption	12	309	26
2023	Ikan Tawar Konsumsi Fresh Fish Consumption	12	309	26

Sumber/Source: Dinas Peternakan dan Perikanan Kabupaten Blitar/ *Livestock and fishery Service of Blitar Regency*

# 6

## BAB CHAPTER

# PARIWISATA TRANSPORTASI KOMUNIKASI

**TOURISM, TRANSPORTATION, COMMUNICATION**



**JUMLAH OBJEK WISATA DI  
KECAMATAN SANANKULON**

**3**

Sumber/Source: Dinas Pariwisata, Kebudayaan, Pemuda dan Olah Raga Kabupaten Blitar / Department of Tourism, Culture, Youth and Sports Blitar Regency





**PENJELASAN TEKNIS**

1. Sertifikat Operator Pesawat Udara adalah tanda bukti terpenuhinya standar dan prosedur dalam pengoperasian pesawat udara oleh perusahaan angkutan udara niaga.
2. Sertifikat Pengoperasian Pesawat Udara adalah tanda bukti terpenuhinya standar dan prosedur dalam pengoperasian pesawat udara untuk kegiatan angkutan udara bukan niaga.
3. Kantor Pos adalah tempat pemberi pelayanan komunikasi tertulis dan atau surat elektronik, layanan paket, layanan logistik, layanan transaksi keuangan, dan layanan keagenan pos untuk kepentingan umum. Rumah pos berfungsi sama seperti kantor pos dan kantor pos pembantu, bedanya rumah pos biasanya terletak di daerah terpencil.
4. Telekomunikasi adalah setiap pemancaran, pengiriman dan atau penerimaan dari setiap informasi dalam bentuk tanda-tanda, isyarat, tulisan, gambar, suara dan bunyi melalui sistem kawat, optik, radio atau sistem elektromagnetik lainnya.
5. Jaringan telekomunikasi adalah rangkaian perangkat telekomunikasi dan kelengkapannya yang digunakan dalam bertelekomunikasi.

**TECHNICAL NOTES**

1. *Aircraft Operator Certificate (AOC) is clearance of compliance to the standards and procedures in aircraft operations by the commercial air transport companies.*
2. *Operating Certificate (OC) is clearance of compliance to the standards and procedures in aircraft operations for non commercial air transport activities.*
3. *Post Office is a service provider facility of written communication and or electronic mail, parcel service, logistics services, financial transaction services, and postal services to the public. Postal house has the same function as the post office and subsidiary of post office, the difference is that postal house is usually located in remote areas.*
4. *Telecommunication includes every transmitting, delivering and or receiving from every information of marking, signal, article, picture, sound and voice through strand of wire system, optic, radio or other electromagnetic system.*
5. *Telecommunication network is peripheral network of telecommunication and its equipment used in the means of telecommunication.*

**ULASAN**

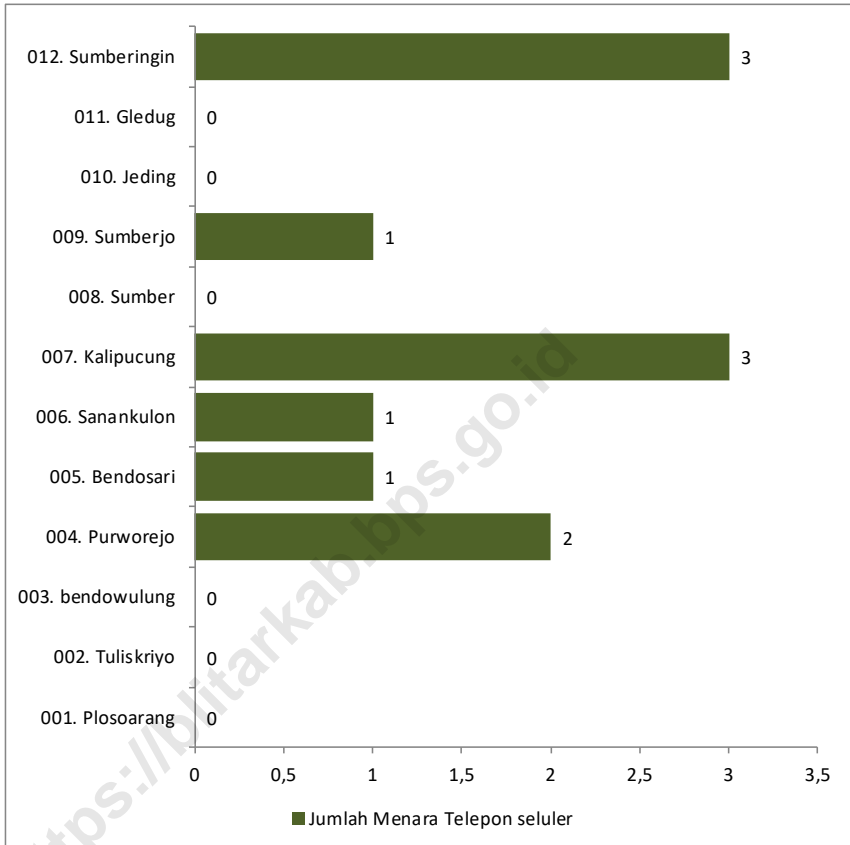
Pada bab ini disajikan tabel jumlah kendaraan bermotor pada tahun 2020-2023 dan keberadaan kantor pos/pos pembantu/rumah pos di Kecamatan Sanankulon. Keberadaan kantor pos ini tidak mengalami perubahan dalam lima tahun terakhir, Kecamatan Sanankulon memiliki 1 kantor pos yang mendukung keperluan masyarakat seperti mengirimkan surat maupun jasa pengantaran.

Dalam perkembangannya Kecamatan Sanankulon belum memiliki fasilitas akomodasi yang mendukung para wisatawan domestik maupun luar negeri yang berkunjung. Namun Kecamatan Sanankulon memiliki 42 rumah makan yang mengalami peningkatan daripada tahun sebelumnya.

**DESCRIPTION**

*This chapter presents a table of the number of motorized vehicles in 2020-2023 and the existence of post offices/auxiliary posts/postal houses in Sanankulon District. The existence of this post office has not changed in the last five years, Sanankulon District has 1 post office that supports community needs such as sending letters and delivery services.*

*In its development, Sanankulon District does not yet have accommodation facilities that support visiting domestic and foreign tourists. However, the Sanankulon District has 42 restaurants which have increased compared to the previous year.*



Catatan/Note: ...  
 Sumber/Source: Dinas Pekerjaan Umum dan Penataan Ruang Kabupaten Blitar/ Blitar Regency Public Works and Spatial Planning Office

**Gambar**  
**Figures** 6.1

**Jumlah Menara Telepon seluler dan Operator Layanan Komunikasi Telepon Seluler Menurut Desa/Kelurahan di Kecamatan Sanankulon , 2023**  
**Number of Base Transceiver Station (BTS) and Cellular Phone Communication Service Operators by Villages/ Kelurahan in Sanankulon District, 2023**

## TRANSPORTASI TRANSPORTATION

**Tabel**  
**Table** 6.1.1

**Prasarana dan Sarana Transportasi Antar Desa/Kelurahan Menurut Desa/Kelurahan di Kecamatan Sanankulon, 2023**  
***Inter-Villages/Kelurahan Transportation Infrastructure and Facilities by Villages/Kelurahan in Sanankulon District,***

<b>Desa/Kelurahan</b> <b>Village/Kelurahan</b>	<b>Jenis Prasarana Transportasi</b> <b>Type of Transportation Infrastructure</b>	<b>Keberadaan Angkutan Umum</b> <b>Availability of Public Transportation</b>
(1)	(2)	(3)
001. Plosoarang	Transportasi Darat	...
002. Tuliskriyo	Transportasi Darat	...
003. bendowulung	Transportasi Darat	...
004. Purworejo	Transportasi Darat	...
005. Bendosari	Transportasi Darat	...
006. Sanankulon	Transportasi Darat	...
007. kalipucung	Transportasi Darat	...
008. Sumber	Transportasi Darat	...
009. Sumberjo	Transportasi Darat	...
010. Jeding	Transportasi Darat	...
011. Gledug	Transportasi Darat	...
012. Sumberingin	Transportasi Darat	...

Lanjutan Tabel/*Continued Table* 6.1.1

<b>Desa/Kelurahan Village/Kelurahan</b>	<b>Jenis Permukaan Jalan Darat Terluas Type of The Widest Road Surface</b>	<b>Dapat Dilalui Kendaraan Bermotor Roda 4 atau Lebih Passable by Vehicle with 4 or more Wheels</b>
(1)	(4)	(5)
001. Plosoarang	...	...
002. Tuliskriyo	...	...
003. bendowulung	...	...
004. Purworejo	...	...
005. Bendosari	...	...
006. Sanankulon	...	...
007. kalipucung	...	...
008. Sumber	...	...
009. Sumberjo	...	...
010. Jeding	...	...
011. Gledug	...	...
012. Sumberingin	...	...

Catatan/*Note*: ...

Sumber/*Source*: Dinas Perhubungan Kabupaten Blitar

## KOMUNIKASI COMUNICATION

**Tabel**  
**Table** 6.2.1

**Jumlah Menara Telepon seluler dan Operator Layanan Komunikasi Telepon Seluler Menurut Desa/Kelurahan di Kecamatan Sanankulon , 2023**  
**Number of Base Transceiver Station (BTS) and Cellular Phone Communication Service Operators by Villages/ Kelurahan in Sanankulon District, 2023**

Desa/Kelurahan <i>Village/Kelurahan</i>	Jumlah Menara Telepon seluler <i>Number of Base Transceiver Station (BTS)</i>	Jumlah Operator Layanan Komunikasi Telepon Seluler <i>Cellular Phone Communication Service Operators</i>
(1)	(2)	(3)
001. Plosoarang	-	...
002. Tuliskriyo	-	...
003. bendowulung	-	...
004. Purworejo	2	...
005. Bendosari	1	...
006. Sanankulon	1	...
007. kalipucung	3	...
008. Sumber	-	...
009. Sumberjo	1	...
010. Jeding	-	...
011. Gledug	-	...
012. Sumberingin	3	...
<b>Kecamatan Sanankulon</b>	<b>11</b>	<b>...</b>

Catatan/Note: ...

Sumber/Source: Dinas Pekerjaan Umum dan Penataan Ruang Kabupaten Blitar/ *Blitar Regency Public Works and Spatial Planning Office*

**Tabel** 6.2.2  
**Table**

**Keberadaan Kantor Pos/Pos Pembantu/Rumah Pos, Pos Keliling, dan Perusahaan/Agen Jasa Ekspedisi Swasta Menurut Desa/Kelurahan di Kecamatan Sanankulon, 2023**  
**Number of Post Office/Subsidiary of Post Office, Mobile Portal Service, Private Expedition Service Company by Villages/Kelurahan in Sanankulon District, 2023**

Desa/Kelurahan <i>Village/Kelurahan</i>	Kantor Pos/Pos Pembantu/Rumah Pos <i>Post Office/Subsidiary of Post Office</i>	Pos Keliling <i>Mobile Portal Service</i>	Perusahaan/Agen Jasa Ekspedisi Swasta <i>Private Expedition Service Company</i>
(1)	(2)	(3)	(4)
001. Plosoarang	-	-	-
002. Tuliskriyo	-	-	-
003. bendowulung	-	-	-
004. Purworejo	-	-	-
005. Bendosari	-	-	-
006. Sanankulon	-	-	-
007. kalipucung	1	-	-
008. Sumber	-	-	-
009. Sumberjo	-	-	-
010. Jeding	-	-	-
011. Gledug	-	-	-
012. Sumberingin	-	-	-
<b>Kecamatan Sanankulon</b>	<b>1</b>	<b>-</b>	<b>-</b>

Catatan/Note: ...

Sumber/Source: Kantor Pos Indonesia

**Tabel**  
**Table** 6.2.3

**Kekuatan Sinyal Telepon Seluler dan Jenis Sinyal Internet Telepon Seluler Menurut Desa/Kelurahan di Kecamatan Sanankulon, 2021**  
*The Strength of Cellular Phone Signal by Villages/Kelurahan in Sanankulon District, 2021*

<b>Desa/Kelurahan</b> <i>Village/Kelurahan</i>	<b>Kekuatan Sinyal Telepon Seluler</b> <i>The Strength of Cellular Phone Signal</i>	<b>Jenis Sinyal Internet Telepon Seluler</b> <i>Type of Cellular Phone Signal</i>
(1)	(2)	(3)
001. Plosoarang	Sinyal Kuat	4G/LTE
002. Tuliskriyo	Sinyal Kuat	4G/LTE
003. bendowulung	Sinyal Kuat	4G/LTE
004. Purworejo	Sinyal Kuat	4G/LTE
005. Bendosari	Sinyal Kuat	4G/LTE
006. Sanankulon	Sinyal Kuat	4G/LTE
007. kalipucung	Sinyal Kuat	4G/LTE
008. Sumber	Sinyal Kuat	4G/LTE
009. Sumberjo	Sinyal Kuat	4G/LTE
010. Jeding	Sinyal Kuat	4G/LTE
011. Gledug	Sinyal Kuat	4G/LTE
012. Sumberingin	Sinyal Kuat	4G/LTE
<b>Kecamatan Sanankulon</b>	Sinyal Kuat	4G/LTE

Catatan/Note: ...

Sumber/Source: BPS, Pendataan Potensi Desa (Podes) 2021/BPS-Statistics Indonesia, Village Potential Data Collecting 2021



**PARIWISATA  
TOURISM**

**Tabel**  
**6.3.1**  
**Table**

**Jumlah Sarana Akomodasi Menurut Desa/Kelurahan dan  
Jenis Akomodasi di Kecamatan Sanankulon, 2023**  
**Number of Accomodation Facilities by Villages/Kelurahan  
and Type of Accomodation in Sanankulon District, 2023**

<b>Desa/Kelurahan Village/Kelurahan</b>	<b>Hotel Hotel</b>	<b>Penginapan Inn</b>
(1)	(2)	(3)
001. Plosoarang	1	-
002. Tuliskriyo	-	-
003. bendowulung	-	-
004. Purworejo	-	-
005. Bendosari	-	-
006. Sanankulon	-	-
007. kalipucung	-	-
008. Sumber	-	-
009. Sumberjo	-	-
010. Jeding	-	-
011. Gledug	-	-
012. Sumberingin	-	-
<b>Kecamatan Sanankulon</b>	<b>1</b>	<b>-</b>

Sumber/Source: Dinas Pariwisata, Kebudayaan, Pemuda dan Olah Raga Kabupaten Blitar/ Department of Tourism, Culture, Youth and Sports Blitar Regency

**Tabel** 6.3.2 **Jumlah Rumah Makan/Restoran Di Rinci Per Desa di Kecamatan Sanankulon, 2023**  
**Table** **The Number of Food Stalls/Restaurants by Village in Sanankulon District, 2023**

Desa/Kelurahan Village/Kelurahan	Jumlah Rumah Makan/Restoran The Number of Food Stalls/Restaurants
(1)	(2)
001. Plosoarang	6
002. Tuliskriyo	3
003. bendowulung	2
004. Purworejo	4
005. Bendosari	6
006. Sanankulon	5
007. kalipucung	5
008. Sumber	2
009. Sumberjo	4
010. Jeding	2
011. Gledug	1
012. Sumberingin	2
<b>Kecamatan Sanankulon</b>	<b>42</b>

Catatan/ Note : Kenaikan rumah makan karena dilakukan pendataan dan pendaftaran NPWPD secara intensif kepada pengusaha restoran dan rumah makan/ *The increase in restaurants was due to intensive data collection and registration of NPWPD for restaurant and restaurant entrepreneurs*

Sumber/Source: Badan Pendapatan Daerah Kabupaten Blitar/ *Regional Revenue Agency of Blitar Regency*

**Tabel**  
**Table** 6.3.3

**Jumlah Objek Wisata di Kecamatan Sanankulon Dirinci Perdesa, 2023**  
***The Number of Tourist Attractions in Sanankulon District by Village, 2023***

<b>Desa/Kelurahan</b> <b>Village/Kelurahan</b>	<b>Objek Wisata</b> <b>Tourist Attractions</b>
(1)	(2)
001. Plosoarang	-
002. Tuliskriyo	1
003. bendowulung	1
004. Purworejo	1
005. Bendosari	-
006. Sanankulon	-
007. kalipucung	-
008. Sumber	-
009. Sumberjo	-
010. Jeding	-
011. Gledug	-
012. Sumberingin	-
<b>Kecamatan Sanankulon</b>	<b>3</b>



# PERBANKAN KOPERASI PERDAGANGAN

*BANKING, COOPERATIVE, TRADING*



**KOPERASI  
UNIT KUD**

**1**

**KOPERASI  
LAINNYA**

**25**



**PENJELASAN TEKNIS**

1. Bank adalah lembaga intermediasi keuangan yang bertugas menghimpun dan menyalurkan dana di masyarakat untuk meningkatkan taraf hidup rakyat. Sedangkan pengertian perbankan adalah segala sesuatu yang berhubungan tentang bank. Penghimpunan dana dari masyarakat dilakukan bank melalui simpanan atau tabungan dan penyaluran dana dilakukan melalui kredit atau pinjaman kepada masyarakat.
2. Berdasarkan dari UU Nomor 10 Tahun 1998, secara garis besar tujuan perbankan Indonesia adalah menunjang pelaksanaan pembangunan nasional dalam rangka meningkatkan pemerataan, pertumbuhan ekonomi, dan stabilitas nasional ke arah peningkatan kesejahteraan rakyat.
3. Sebagai lembaga intermediasi keuangan, bank memiliki fungsi utama dan fungsi sampingan. Sesuai dengan tugasnya, fungsi utama bank yaitu menghimpun dana dari masyarakat, menyalurkan dana kepada masyarakat. Adapun fungsi sampingan bank yaitu mendukung kelancaran mekanisme pembayaran, mendukung kelancaran transaksi internasional, penciptaan uang, sarana investasi, dan

**TECHNICAL NOTES**

1. *Bank is a financial intermediary institution tasked with collecting and distributing funds in the community to improve the standard of living of the people. While the notion of banking is everything related to banks. The collection of funds from the public is done by banks through savings or savings and the distribution of funds is done through credit or loans to the public.*
2. *Based on Law No. 10/1998, in broad outline the objectives of Indonesia's banking sector are to support the implementation of national development in the context of increasing equity, economic growth, and national stability towards improving people's welfare.*
3. *As a financial intermediary, banks have the main functions and side functions. In accordance with their duties, the main function of banks is collecting funds from the public, channeling funds to the public. The side functions of banks are to support the smoothness of payment mechanisms, to support the smooth operation of international transactions, money creation, investment facilities, and storage of valuables.*

- penyimpanan barang berharga.
4. Jenis bank dari segi kepemilikan diantaranya:
    1. Bank pemerintah, merupakan bank yang sahamnya dimiliki sebagian atau sepenuhnya oleh pemerintah.
    2. Bank swasta, merupakan bank yang sahamnya dimiliki sebagian besar oleh pihak swasta.
    3. Bank asing, merupakan cabang bank dari luar negeri yang sahamnya dimiliki oleh pihak asing.
    4. Bank pembangunan daerah, merupakan bank yang sebagian atau seluruh sahamnya dimiliki oleh pemerintah daerah provinsi.
    5. Bank campuran, merupakan bank yang didirikan oleh satu atau lebih bank umum berkedudukan di Indonesia dengan satu atau lebih bank berkedudukan di luar negeri.
  5. Berdasarkan Undang-undang Nomor 25 Tahun 1992 tentang Perkoperasian, pada Pasal 1 dijelaskan, koperasi adalah badan usaha yang beranggotakan orang-orang atau badan hukum koperasi dengan melandaskan kegiatannya berdasar prinsip koperasi, sekaligus sebagai gerakan ekonomi rakyat atas asas kekeluargaan. Sedangkan perkoperasian adalah segala sesuatu yang menyangkut kehidupan koperasi.
4. *Types of banks in terms of ownership include:*
    1. *Government bank, is a bank whose shares are partially or wholly owned by the government.*
    2. *Private banks, are banks whose shares are owned mostly by private parties.*
    3. *Foreign banks, are branches of foreign banks whose shares are owned by foreign parties.*
    4. *Regional development banks, are banks which are partly or wholly owned by the provincial regional government.*
    5. *Mixed banks, are banks established by one or more commercial banks domiciled in Indonesia with one or more banks domiciled abroad.*
  5. *Based on Law Number 25 of 1992 concerning Cooperatives, in Article 1 it is explained that cooperatives are business entities consisting of individuals or cooperative legal entities by basing their activities based on cooperative principles, as well as being a people's economic movement on the principle of kinship. While cooperatives are all things that concern the life of cooperatives.*



**ULASAN**

Ada dua jenis koperasi yang cukup dikenal luas oleh masyarakat, Koperasi Unid Desa (kud) dan Koperasi Simpan Pinjam (KSP). Koperasi Unit Desa yang didirikan di Indonesia memiliki tujuan yang sama, yaitu mensejahterakan para anggota pada khususnya dan masyarakat luas pada umumnya. Di Indonesia KUD didirikan oleh pemerintah dengan berbagai macam fasilitas, dana yang diperoleh koperasi unit desa sama halnya dengan koperasi yang lain yaitu berasal dari simpanan pokok, simpanan wajib, dan simpanan sukarela para anggota koperasi tersebut. Selain dari para anggota, dana yang diperoleh koperasi ini juga berasal dari pemerintah melalui anggaran di luar APBN dan APBD. Sedangkan Koperasi Simpan Pinjam (KSP) adalah koperasi yang memiliki usaha tunggal yaitu menampung simpanan anggota dan melayani peminjaman. Anggota yang menabung (menyimpan) akan mendapatkan imbalan jasa dan bagi peminjam dikenakan jasa. Besarnya jasa bagi penabung dan peminjam ditentukan melalui rapat anggota. Dari sinilah, kegiatan usaha koperasi dapat dikatakan "dari, oleh, dan untuk anggota."

Di Kecamatan Sanankulon terdapat 1 Koperasi Unit desa yang terletak di Desa Sanankulon dan terdapat pula 2 Koperasi simpan pinjam yang terletak di Desa Sanankulon.

**DESCRIPTION**

*There are two types of cooperatives that are widely known by the public, the Unid Desa Cooperative (kud) and the Savings and Loans Cooperative (KSP). Village Unit Cooperatives established in Indonesia have the same goal, namely the welfare of members in particular and the wider community in general. In Indonesia KUDs were established by the government with various kinds of facilities, the funds obtained by village unit cooperatives were the same as for other cooperatives, namely from principal savings, mandatory savings, and voluntary savings of members of the cooperative. Apart from the members, the funds obtained by this cooperative also come from the government through a budget outside the APBN and APBD. Meanwhile, the Savings and Loan Cooperative (KSP) is a cooperative that has a single business, which is to accommodate members' savings and serve loans. Members who save (save) will get a service fee and the borrower is subject to service. The amount of services for savers and borrowers is determined through a member meeting. From here, cooperative business activities can be said "from, by, and for members."*

*In Kecamatan Sanankulon there is 1 Village Unit Cooperative located in Village Sanankulon and there are also 2 Savings and Pinam Cooperatives located in Village Sanankulon.*

**PERBANKAN, KOPERASI, DAN PERDAGANGAN  
BANKING, COOPERATIVE, AND TRADE**

**Tabel**  
**Table** 7.1.1

**Banyaknya Koperasi yang Masih Aktif Menurut Desa/  
Kelurahan dan Jenis Koperasi di Kecamatan Sanankulon,  
2023**  
*Number of Cooperatives Still Active by Village / Kelurahan  
and Types of Cooperatives in Sanankulon District, 2023*

Desa/Kelurahan <i>Villages</i>	Koperasi Unit desa (KUD) <i>Village Unit Cooperatives</i>	Koperasi Industri Kecil dan Kerajinan Rakyat (Kopinkra) <i>Cooperative Small Industry and Folk Crafts</i>	Koperasi Simpan Pinjam (Kospin) <i>Cooperat ve Savings and Loan</i>	Koperasi Lainnya <i>Cooperative Others</i>
(1)	(2)	(3)	(4)	(5)
001. Plosoarang	-	-	-	1
002. Tuliskriyo	-	-	-	1
003. bendowulung	-	-	-	1
004. Purworejo	-	-	1	1
005. Bendosari	-	-	-	2
006. Sanankulon	-	-	-	2
007. Kalipucung	1	-	1	6
008. Sumber	-	-	-	4
009. Sumberjo	-	-	1	1
010. Jeding	-	-	-	1
011. Gledug	-	-	-	2
012. Sumberingin	-	-	2	3
Catatan: Sumber: Kecamatan Sanankulon dan Usaha Mikro Kabupaten Blitar / Office of Cooperatives and Micro Enterprises of Blitar Agency				

**Tabel**  
**Table** 7.1.2

**Banyaknya Sarana Lembaga Keuangan Bank Menurut  
Desa/Kelurahan dan Jenis Bank di Kecamatan  
Sanankulon, 2021**  
*Number of Bank by Villages/Kelurahan and Type of Bank in  
Sanankulon District, 2021*

Desa/Kelurahan Villages	Bank Umum Pemerintah Commercial Banks Government	Bank Umum Swasta Commercial Banks Private	Bank Perkredita Rakyat Credit Bank People
(1)	(2)	(3)	(4)
001. Plosoarang	-	-	-
002. Tuliskriyo	-	-	-
003. bendowulung	-	-	-
004. Purworejo	-	-	-
005. Bendosari	-	-	-
006. Sanankulon	-	-	-
007. Kalipucung	1	-	2
008. Sumber	-	-	-
009. Sumberjo	-	-	-
010. Jeding	-	-	-
011. Gledug	-	-	-
012. Sumberingin	1	-	-
<b>Kecamatan Sanankulon</b>	<b>2</b>	<b>-</b>	<b>-</b>

Catatan/Note: ""

Sumber/Source: BPS, Pendataan Potensi Desa (Podes) 2021/BPS-Statistics Indonesia, Village Potential Data Collecting 2021

**Tabel**  
**Table** 7.1.3

**Wajib Pajak Terdaftar di Kecamatan Sanankulon sd  
Desember 2023**  
*Registered Taxpayer in Sanankulon Sub-district until  
December 2023*

<b>Wajib Pajak Terdaftar Registered Taxpayer</b>	<b>2023</b>
(1)	(2)
Orang Pribadi <i>Private Person</i>	1.696
Badan <i>Company</i>	249
Bendahara <i>Treasurer</i>	16
<b>Jumlah / Total</b>	<b>1.961</b>

Sumber : Kantor Pelayanan Pajak Pratama Blitar  
Source : Office of Pratama Tax Service Blitar

**Tabel**  
**Table** 7.1.4

**Banyaknya Sarana Perdagangan Menurut Desa/Kelurahan dan Jenis Sarana Perdagangan di Kecamatan Sanankulon, 2023**

*Number of Trade Facilities by Villages/Kelurahan and Type of Trade Facilities in Sanankulon District, 2023*

Desa/Kelurahan Villages	Kelompok Pertokoan Group Department store	Pasar dengan Bangunan Permanen Market with Building Permanent	Pasar dengan Banguna Semi Permanen Market with Semi Permanent Buildings
(1)	(2)	(3)	(4)
001. Plosoarang	...	-	-
002. Tuliskriyo	...	-	-
003. bendowulung	...	-	-
004. Purworejo	...	-	-
005. Bendosari	...	-	-
006. Sanankulon	...	-	-
007. Kalipucung	...	-	-
008. Sumber	...	-	-
009. Sumberjo	...	-	-
010. Jeding	...	-	-
011. Gledug	...	-	-
012. Sumberingin	...	-	-
<b>Kecamatan Sanankulon</b>	...	-	-

Lanjutan Tabel/*Continued Table 7.1.4*

Desa/Kelurahan <i>Villages</i>	Pasar tanpa Bangunan <i>Market without Permanent Building</i>	Mini Market/ Swalayan/ Supermarket <i>Mini Market/ Swalayan/ Supermarket</i>	Restoran/ Rumah Makan <i>Restaurant/ Food Stall</i>
(1)	(2)	(3)	(4)
001. Plosoarang	-	-	...
002. Tuliskriyo	-	1	...
003. bendowulung	-	-	...
004. Purworejo	-	-	...
005. Bendosari	-	-	...
006. Sanankulon	-	1	...
007. Kalipucung	-	1	...
008. Sumber	-	1	...
009. Sumberjo	-	-	...
010. Jeding	-	-	...
011. Gledug	-	-	...
012. Sumberingin	-	1	...
<b>Kecamatan Sanankulon</b>	-	<b>5</b>	<b>...</b>

Catatan/*Note:*Sumber/*Source:* Dinas Perindustrian dan Perdagangan Kabupaten Blitar/ *Department of Industry and Trade of Blitar Regency*



**ST 2023**  
SENSUS PERTANIAN

**BerAKHLAK**  
Berorientasi Pelayanan Akuntabel Kompeten  
Harmonis Loyal Adaptif Kolaboratif

**# bangga  
melayani  
bangsa**

  
**BADAN PUSAT STATISTIK  
KABUPATEN BLITAR**

# DATA

## MENCERDASKAN BANGSA

*Enlighten The Nation*

**BADAN PUSAT STATISTIK  
KABUPATEN BLITAR**

**BPS - Statistics Blitar Regency**  
Jl. Manukwari, Satreyan, Kanigoro, Blitar  
Telp (0342) 801474, Fax (0342) 803361  
Homepage : [blitarkab.bps.go.id](http://blitarkab.bps.go.id)  
Email : [bps3505@bps.go.id](mailto:bps3505@bps.go.id)

ISSN 2715-3592



9 772715 359209

