


Katalog/Catalog : 1102001.6401

# KABUPATEN PASER DALAM ANGKA

*Paser Regency in Figures*

# 2019



**BADAN PUSAT STATISTIK  
KABUPATEN PASER**  
*BPS-Statistics of Paser Regency*

# KABUPATEN PASER DALAM ANGKA

*Paser Regency in Figures*

# 2019



# Kabupaten Paser Dalam Angka 2019

*Paser Regency in Figures 2019*

ISSN: 2686-4134

No. Publikasi/Publication Number: 64010.1901

Katalog/Catalog: 1102001.6401

Ukuran Buku/Book Size: 14,8 cm x 21 cm

Jumlah Halaman/Number of Pages: xxxii + 376 halaman/pages

Naskah/Manuscript:

**Badan Pusat Statistik Kabupaten Paser**

*BPS-Statistics of of Paser Regency*

Penyunting/Editor:

**Badan Pusat Statistik Kabupaten Paser**

*BPS-Statistics of of Paser Regency*

Desain Kover/Cover Designed:

**Badan Pusat Statistik Kabupaten Paser**

*BPS-Statistics of of Paser Regency*

Ilustrasi Kover/Cover Illustration:

**Tugu Jam Tana Paser/Clock Mate in Tana Paser**

Diterbitkan oleh/Published by:

© **BPS Kabupaten Paser/BPS-Statistics of Paser Regency**

Dicetak oleh/Printed by:

CV Suvi Sejahtera

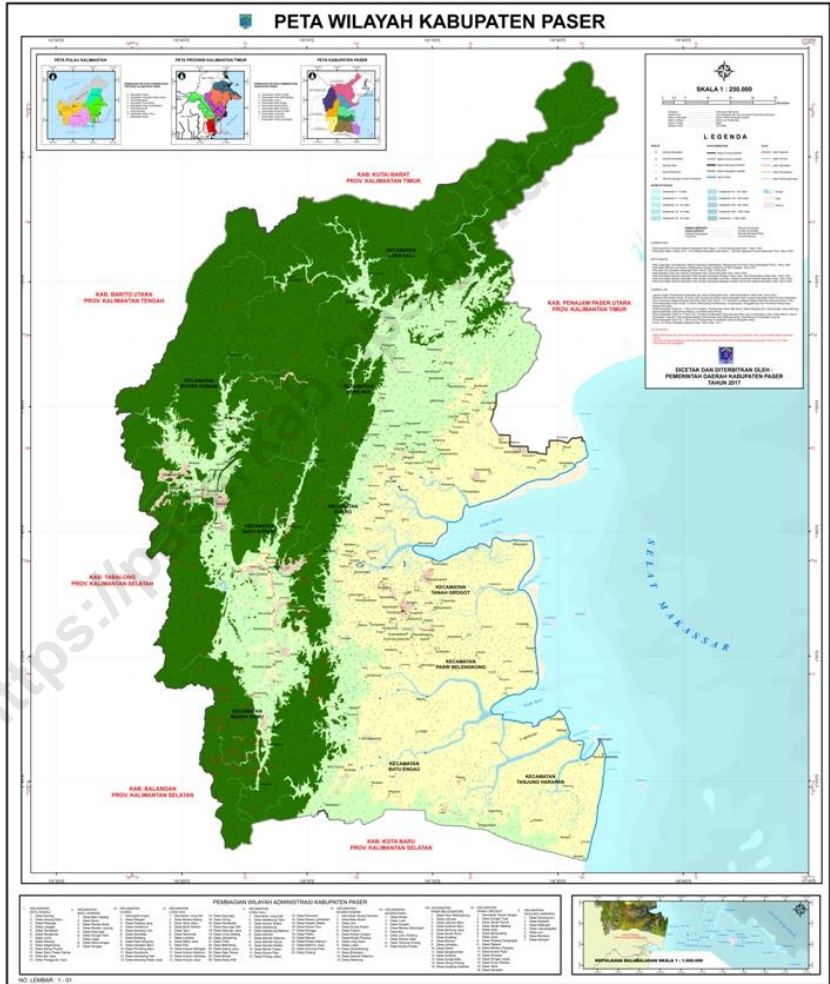
**Dilarang mengumumkan, mendistribusikan, mengomunikasikan, dan/atau menggangdakan sebagian atau seluruh isi buku ini untuk tujuan komersial tanpa izin tertulis dari Badan Pusat Statistik**

*Prohibited to announce, distribute, communicate, and/or copy part or all of this book for commercial purpose without permission from BPS-Statistics Indonesia*

---

# PETA WILAYAH KABUPATEN PASER

## MAP OF PASER REGENCY





**KEPALA BPS KABUPATEN PASER**  
*CHIEF STATISTICIAN OF PASER REGENCY*



**Ir. Bahramsyah**

---





## KATA PENGANTAR


**Kabupaten Paser Dalam Angka 2019** adalah publikasi tahunan yang diterbitkan oleh Badan Pusat Statistik Kabupaten Paser. Publikasi ini menyajikan data secara komprehensif dari berbagai bidang dan ulasan deskriptif tentang hal-hal yang penting dari bidang-bidang yang bersangkutan. Buku ini dimaksudkan untuk memberi gambaran tentang pembangunan di Kabupaten Paser.

Kabupaten Paser Dalam Angka 2019 merupakan lanjutan dari publikasi tahun sebelumnya, memuat beberapa perubahan dan perbaikan berupa penambahan dan penyederhanaan tabel - tabel. Namun demikian, untuk menjaga kontinuitas data, bentuk dan jenis sebagian tabel tetap dipertahankan. Dalam semua tabel telah diusahakan untuk dapat menyajikan data tahun terakhir (2018). Jika data tahun terakhir belum tersedia, beberapa di antaranya disajikan angka sementara yang didasarkan atas dokumen-dokumen yang telah masuk dan atau seri data yang ada.

Publikasi ini dapat terwujud berkat kerjasama dan bantuan dari berbagai pihak, baik instansi pemerintah maupun swasta. Kepada semua pihak yang telah memberikan bantuan, kami sampaikan penghargaan dan ucapan terima kasih yang sebesar-besarnya.

Walaupun publikasi ini telah dipersiapkan sebaik-baiknya, mungkin masih ada kekurangan dan kesalahan yang terjadi. Tanggapan dan saran dari para pengguna data sangat kami harapkan untuk perbaikan ke depannya.

Paser, Agustus 2019  
Kepala Badan Pusat Statistik  
Kabupaten Paser



**Ir. Bahramsyah**





## PREFACE

*Paser Regency in Figures 2019* is an annual publication published by Statistic of Paser Regency. This publication presents comprehensive data from various fields and descriptive reviews of the essentials of the respective fields. This book is intended to illustrate the development of Paser Regency.

*Paser Regency in Figures 2019* is a continuation of the previous year's publication, containing some changes and improvements in the form of addition and simplification of tables. However, to keep the continuity of the data, the shape and type of some of the tables is still maintained. It has been attempted to present the latest data for all tables. If last year's data (2018) is not yet available, some of these are presented with tentative tables based on existing documents and/or existing data series.

This publication has been made possible, thanks to the assistance and contributions of various government institutions and private organizations. To all those who have provided assistance, we extend our appreciation and greatest gratitude.

Although this publication has been well prepared, there may still be shortcomings and errors. For further improvements, we are very open and grateful for any responses and suggestions.

Paser, August 2019  
Chief Statiscian of  
Paser Regency

**Ir. Bahramsyah**

# DAFTAR ISI/CONTENTS

	<b>Halaman</b> <b>Page</b>
<b>Kata Pengantar</b> .....	<b>vii</b>
<b>Preface</b> .....	<b>viii</b>
<b>Daftar Isi/Contents</b> .....	<b>ix</b>
<b>Daftar Tabel/List of Tables</b> .....	<b>xi</b>
<b>Daftar Gambar/List of Figures</b> .....	<b>xxix</b>
<b>Penjelasan Umum/Explanatory Notes</b> .....	<b>xxxii</b>
<b>1. Geografi dan Iklim</b> .....	<b>1</b>
<b>Geography and Climate</b> .....	<b>1</b>
1.1 Keadaan Geografi <i>Geography Condition</i> .....	<b>8</b>
1.2 Keadaan Iklim <i>Climate Condition</i> .....	<b>20</b>
<b>2. Pemerintahan</b> .....	<b>27</b>
<b>Government</b> .....	<b>27</b>
2.1 Wilayah Administratif <i>Administrative Area</i> .....	<b>38</b>
2.2 Pemilihan Umum <i>General Election</i> .....	<b>40</b>
2.3 Sumber Daya Manusia <i>Human Resources</i> .....	<b>46</b>
2.4 Keuangan Daerah <i>Local Finance</i> .....	<b>63</b>
2.5 Pertanahan <i>Land Affairs</i> .....	<b>68</b>
<b>3. Penduduk dan Ketenagakerjaan</b> .....	<b>71</b>
<b>Population and Employment</b> .....	<b>71</b>
3.1 Kependudukan <i>Population</i> .....	<b>83</b>
3.2 Ketenagakerjaan <i>Employment</i> .....	<b>93</b>
<b>4. Sosial</b> .....	<b>103</b>
<b>Social</b> .....	<b>103</b>
4.1 Pendidikan <i>Education</i> .....	<b>119</b>
4.2 Kesehatan <i>Health</i> .....	<b>144</b>
4.3 Kriminalitas <i>Crime</i> .....	<b>169</b>
4.4 Agama dan Sosial Lainnya <i>Religion and Other Social Affairs</i> .....	<b>182</b>

4.5	Kemiskinan dan Pembangunan Manusia <i>Poverty and Human Resources</i>	199
<b>5.</b>	<b>Pertanian</b> .....	<b>201</b>
	<b><i>Agriculture</i></b> .....	<b>201</b>
5.1	Tanaman Pangan <i>Food Crops</i> .....	213
5.2	Hortikultura <i>Horticulture</i> .....	218
5.3	Perkebunan <i>Estate Crops</i> .....	241
5.4	Peternakan <i>Livestock</i> .....	251
5.5	Perikanan <i>Fishery</i> .....	257
<b>6.</b>	<b>Pertambangan dan Energi</b> .....	<b>269</b>
	<b><i>Mining and Energy</i></b> .....	<b>269</b>
6.1	Pertambangan <i>Mining</i> .....	275
6.2	Listrik dan Air Minum <i>Electricity and Water Supply</i> .....	276
<b>7.</b>	<b>Pariwisata</b> .....	<b>293</b>
	<b><i>Tourism</i></b> .....	<b>293</b>
<b>8.</b>	<b>Transportasi Dan Komunikasi</b> .....	<b>303</b>
	<b><i>Transportation and Communication</i></b> .....	<b>303</b>
8.1	Transportasi <i>Transportation</i> .....	310
8.2	Pos Pos.....	328
<b>9.</b>	<b>Perbankan dan Koperasi</b> .....	<b>333</b>
	<b><i>Banking and Cooperative</i></b> .....	<b>333</b>
9.1	Perbankan <i>Banking</i> .....	340
9.2	Koperasi <i>Cooperative</i> .....	342
<b>10.</b>	<b>Pengeluaran Penduduk dan Konsumsi Makanan</b> .....	<b>347</b>
	<b><i>Population Expenditure and Food Consumption</i></b> .....	<b>347</b>
<b>11.</b>	<b>Sistem Neraca Nasional</b> .....	<b>355</b>
	<b><i>System of National Accounts</i></b> .....	<b>355</b>

## DAFTAR TABEL/LIST OF TABLES

	Halaman
	<i>Page</i>
1. Geografi dan Iklim.....	1
<i>Geography and Climate</i> .....	1
1.1 Keadaan Geografi <i>Geography Condition</i> .....	8
1.1.1 Luas Daerah Menurut Kecamatan di Kabupaten Paser, 2018 <i>Total Area by Sub District in Paser Regency, 2018</i> .....	8
1.1.2 Jarak dari Ibukota Kecamatan ke Ibukota Kabupaten di Kabupaten Paser (km), 2018 <i>Distance between Subdistrict Capital and Regency Capital in Paser Regency (km), 2018</i> .....	9
1.1.3 Letak, Batas, dan Luas Kabupaten Paser, 2018 <i>Location, Border and Area of Paser Regency, 2018</i> .....	10
1.1.4 Koordinat Universal Transverse Mercator (UTM) dan Koordinat Geografi Tiap ibukota Kecamatan di Kabupaten Paser, 2018 <i>Universal Transverse Mercator Coordinate and Geographic Coordinate Position of Sub District Capital in Paser Regency, 2018</i> .....	11
1.1.5 Nama - Nama Sungai Menurut Kecamatan di Kabupaten Paser Tahun 2018 <i>Rivers by Sub District in Paser Regency, 2018</i> .....	13
1.1.6 Nama - Nama Pegunungan Menurut Kecamatan di Kabupaten Paser, 2018 <i>Mountains by Sub District in Paser Regency, 2018</i> .....	18
1.2 Keadaan Iklim <i>Climate Condition</i> .....	20
1.2.1 Banyaknya Curah Hujan Kabupaten Paser Menurut Pos Pengamatan Dirinci Perbulan (Mili Meter), 2018 <i>Number of Rainfall in Selected Station by Month (Milli Meter) in Paser Regency, 2018</i> .....	20
1.2.2 Banyaknya Hari Hujan Menurut Pos Pengamatan Dirinci Perbulan di Kabupaten Paser, 2018 Nama - Nama Pegunungan Menurut Kecamatan di Kabupaten Paser, 2018 <i>Mountains by Sub District in Paser Regency, 2018</i> .....	23
2. Pemerintahan .....	27
<i>Government</i> .....	27
2.1 Wilayah Administratif <i>Administrative Area</i> .....	38
2.1.1 Jumlah Desa <sup>1</sup> Menurut Kecamatan di Kabupaten Paser, 2014-2018 <i>Number of Villages<sup>1</sup> by Sub District in Paser Regency, 2014-2018</i> .....	38

2.1.2	Jumlah Kelurahan Menurut Kecamatan di Kabupaten Paser, 2014-2018 <i>Number of Sub District by Sub District in Paser Regency in Paser Regency, 2014-2018</i> .....	39
2.2	Pemilihan Umum <i>General Election</i> .....	40
2.2.1	Jumlah Anggota Dewan Perwakilan Rakyat Daerah Menurut Partai Politik dan Jenis Kelamin di Kabupaten Paser, 2018 <i>Number of Members of The Regional House of Representatives by Political Parties and Sex in Paser Regency, 2018</i> .....	40
2.2.2	Komposisi Personalia Pimpinan dan Keanggotaan Fraksi - Fraksi DPRD Kabupaten Paser Periode 2018 <i>Compotition of Leader Personality and The Members of Fractions of Paser Regency Parlliamentary Period 2018</i> .....	41
2.2.3	Banyaknya Peraturan Daerah, Surat Keputusan dan Surat Keputusan Pimpinan DPRD Kabupaten Paser Tahun 2018 <i>Number of Regional Acts, Representative Decisions and Chairman Representative Decisions of Paser Regency Parliamentary, 2018</i> .....	42
2.2.4	Banyaknya Rapat- Rapat Komisi DPRD Kabupaten Paser, 2018 <i>Number of Sessions of Paser Regency Parliamentary Commission 2018</i> .....	43
2.2.5	Banyaknya Persidangan DPRD Kabupaten Paser, 2018 <i>Number of Representative Sessions of Paser Regency Parliamentary, 2018</i> .....	44
2.3	Sumber Daya Manusia <i>Human Resources</i> .....	46
2.3.1	Jumlah Pegawai Negeri Sipil Menurut Jabatan dan Jenis Kelamin di Kabupaten Paser, 2018 <i>Number of Civil Servants by Occupation and Sex in Paser Regency, 2018</i> .....	46
2.3.2	Jumlah Pegawai Negeri Sipil Menurut Pendidikan Tertinggi yang Ditamatkan dan Jenis Kelamin di Pemerintahan Kabupaten Paser, 2017-2018 <i>Number of Civil Servants by Educational Level and Sex in Paser Regency, 2017-2018</i> .....	47
2.3.3	Jumlah Pegawai Negeri Sipil Menurut Tingkat Kepangkatan dan Jenis Kelamin di Kabupaten Paser, 2017-2018 <i>Number of Civil Servants by Hierarchy and Sex in Paser Regency, 2017-2018</i> .....	49
2.3.4	Jumlah Pegawai Negeri Sipil Pemerintah Daerah Kabupaten Paser Menurut Jenis Kelamin, 2015-2018 <i>Number of Civil Servants in Local Government of Paser Regency by Sex, 2015-2018</i> .....	51
2.3.5	Jumlah Pegawai Negeri Sipil Pemerintah Daerah Kabupaten Paser Menurut Dinas/Instansi Pemerintah dan Jenis Kelamin, 2018 <i>Number of Civil Servants in Local Government of Paser Regency by Institution/Office and Sex, 2018</i> .....	52

2.3.6	Jumlah Pegawai Pemerintah Daerah Kabupaten Paser Menurut Golongan dan Tingkat Pendidikan, 2018 <i>Number of Civil Servants in Local Government of Paser Regency by Degree and Education, 2018</i> .....	60
2.3.7	Banyaknya Anggota Linmas Terlatih di Kabupaten Paser Menurut Kecamatan, 2018 <i>Number of Personel Mass Protection in Paser Regency by Sub District, 2018</i> .....	61
2.3.8	Organisasi Kemasyarakatan, LSM, dan OKP di Kabupaten Paser dirinci Menurut Organisasi, 2018 <i>Number of Ormas, LSM, and OKP in Paser Regency by Organization, 2018</i> .....	62
2.4	Keuangan Daerah <i>Local Finance</i> .....	63
2.4.1	Anggaran Pendapatan Kabupaten Paser Tahun 2014-2018 (Rupiah) <i>Revenues of Paser Regency, 2014- 2018 (Rupiah)</i> .....	63
2.4.2	Anggaran Pendapatan dan Belanja Kabupaten Paser Tahun 2014-2018 (Rupiah) <i>Revenues and Expenditures of Paser Regency, 2014 -2018 (Rupiah)</i> .....	66
2.4.3	Target, Realisasi Penerimaan, dan Besarnya Tunggalan PBB (Rupiah) di Kabupaten Paser, 2014 - 2018 <i>Target, Actual Receipt, and Unpaid of Land Building Taxes (Rupiah) in Paser Regency, 2014 - 2018</i> .....	67
2.5	Pertanahan <i>Land Affairs</i> .....	68
2.5.1	Penghasilan Negara Yang Masuk Melalui Kantor Pertanahan Kab.Paser Dirinci Per Bulan (Rp), 2018 <i>ountry Revenue from National Land Board Office of Paser Regency by Month (Rp), 2018</i> .....	68
2.5.2	Banyaknya Permohonan dan Penyelesaian Tentang Pertanahan di Kabupaten Paser, 2018 <i>Number of Applicant and Solving of Land Issue in Paser Regency, 2018</i> .....	69
3.	Penduduk dan Ketenagakerjaan.....	71
	<i>Population and Employment</i> .....	71
3.1	Kependudukan <i>Population</i> .....	83
3.1.1	Penduduk, Laju Pertumbuhan Penduduk, Distribusi Penduduk, Kepadatan Penduduk, Rasio Jenis Kelamin Penduduk Menurut Kecamatan di Kabupaten Paser, 2010, 2017, dan 2018 <i>Population, Population Growth Rate, Percentage Distribution of Population, Population Density, and Population Sex Ratio by Sub District in Paser Regency, 2010, 2017, dan 2018</i> .....	83
3.1.2	Jumlah Penduduk Menurut Jenis Kelamin dan Kecamatan di Kabupaten Paser, 2018 <i>Population by Sex Rand Sub District in Paser Regency, 2018</i> .....	86

3.1.3	Jumlah Penduduk Menurut Kelompok Umur dan Jenis Kelamin di Kabupaten Paser, 2018 <i>Population by Age Group and Sex in Paser Regency, 2018</i> .....	87
3.1.4	Persentase Jumlah Penduduk Menurut Kelompok Usia Sekolah di Kabupaten Paser, 2018 <i>Percentage of Population by School Age in Paser Regency, 2018</i> .....	88
3.1.5	Persentase Penduduk 10 Tahun Ke Atas Menurut Ijazah/STTB Tertinggi Yang Dimiliki Kabupaten Paser, 2018 <i>Percentage of Population at The Age of Over 10 Years Old by Latest Education Acquired in Paser Regency, 2018</i> .....	89
3.1.6	Persentase Penduduk Menurut Kelompok Umur Produktif di Kabupaten Paser, 2018 <i>Percentage of Population by Productive Age in Paser Regency, 2018</i> .....	90
3.1.7	Rata-Rata Banyaknya Anggota Rumah Tangga Tiap Kepala Rumah Tangga di Kabupaten Paser, 2018 <i>Average Number of Households Members Per Head of Households in Paser Regency 2018</i> .....	91
3.1.8	Banyaknya Penerbitan Akta Kependudukan Dirinci Per Bulan di Kabupaten Paser 2018 <i>Number of Demography Documents Issued Per Month in Paser Regency, 2018</i> .....	92
3.2	Ketenagakerjaan <i>Employment</i> .....	93
3.2.1	Penduduk Berumur 15 Tahun Keatas Menurut Jenis Kegiatan Selama Seminggu yang Lalu dan Jenis Kelamin di Kabupaten Paser, 2018 <i>Population 15 Years of Age and Over by Type of Activity During The Previous Week and Sex in Paser Regency, 2018</i> .....	93
3.2.2	Penduduk Berumur 15 Tahun Ke Atas Menurut Pendidikan Tertinggi yang Ditamatkan dan Jenis Kegiatan <i>Population 15 Years of Age and Over by Educational Attainment and Type of Activity During The Previous Week in Paser Regency, 2018</i> .....	94
3.2.3	Penduduk Berumur 15 Tahun Ke Atas yang Bekerja Selama Seminggu yang Lalu Menurut Status Pekerjaan Utama dan Jenis Kelamin di Kabupaten Paser, 2018 <i>Population 15 Years of Age and Over Who Worked During the Previous Week by Main Employment Status and Sex in Paser Regency, 2018</i> .....	95
3.2.4	Penduduk Berumur 15 Tahun Ke Atas yang Bekerja Selama Seminggu yang Lalu Menurut Jumlah Jam Kerja <i>Population 15 Years of Age and Over Who Worked During the Previous Week by Number of Working Hours on Main Industry and Sex in Paser Regency, 2018</i> .....	96
3.2.5	Penduduk Berumur 15 Tahun Ke Atas yang Bekerja Selama Seminggu yang Lalu Menurut Jumlah Jam Kerja Seluruhnya dan Jenis Kelamin di Kabupaten Paser, 2018 <i>Population 15 Years of Age and Over Who</i>	

	<i>Worked During the Previous Week by Total Working Hours and Sex in Paser Regency, 2018</i> .....	97
3.2.6	<i>Penduduk Berumur 15 Tahun Keatas yang Bekerja Selama Seminggu yang Lalu Menurut Kelompok Umur dan Jenis Kelamin di Kabupaten Paser, 2018 Population 15 Years of Age and Over Who Worked During the Previous Week by Age Group and Sex in Paser Regency, 2018</i> .....	98
3.2.7	<i>Penduduk Berumur 15 Tahun Ke Atas yang Bekerja Selama Seminggu yang Lalu Menurut Lapangan Pekerjaan Utama dan Jenis Kelamin di Kabupaten Paser, 2018 Population 15 Years of Age and Over Who Worked During the Previous Week by Main Industry and Sex in Paser Regency, 2018</i> .....	99
3.2.8	<i>Banyaknya Pencari Kerja Terdaftar Menurut Tingkat Pendidikan Tertinggi yang Ditamatkan dan Jenis Kelamin di Kabupaten Paser, 2018 Number of Registered Job Applicants by Educational Attainment and Sex in Paser Regency, 2018</i> .....	100
3.2.9	<i>Banyaknya Pencari Kerja Menurut Tingkat Pendidikan di Kabupaten Paser, 2018 Number of Job Seekers by Level of Education in Paser Regency, 2018</i> .....	101
3.2.10	<i>Banyaknya Pencari Kerja Menurut Golongan Umur di Kabupaten Paser, 2018 Number of Job Seekers by Age Group in Paser Regency, 2018</i> ...	102
4.	Sosial .....	103
	<i>Social</i> .....	103
4.1	Pendidikan <i>Education</i> .....	119
4.1.1	<i>Jumlah Sekolah, Guru, dan Murid Taman Kanak-Kanak (TK)/Raudatul Athfal (RA) di Kabupaten Paser, 2017/2018 Number of Schools, Teachers, and Pupils in Kindergarten/Raudatul Athfal (RA) in Paser Regency, 2017/2018</i> .....	119
4.1.2	<i>Jumlah Sekolah, Guru, dan Murid Sekolah Dasar (SD) di Bawah Kementerian Pendidikan dan Kebudayaan Menurut Kecamatan di Kabupaten Paser, 2017/2018 Number of Schools, Teachers, and Pupils in Primary Schools Under The Ministry of Education and Culture by Sub District in Paser Regency, 2017/2018</i> .....	120
4.1.3	<i>Jumlah Sekolah, Guru, dan Murid Madrasah Ibtidaiyah (MI) di Bawah Kementerian Agama Menurut Kecamatan Menurut Kecamatan di Kabupaten Paser, 2017/2018 Number of Schools, Teachers, and Pupils in Madrasah Ibtidaiyah (MI) Under The Ministry of Religious Affairs by Sub District in Paser Regency, 2017/2018</i> .....	123
4.1.4	<i>Jumlah Sekolah, Guru, dan Murid Sekolah Menengah Pertama (SMP) di Bawah Kementerian Pendidikan dan Kebudayaan Menurut Kecamatan di Kabupaten Paser, 2017/2018 Number of Schools, Teachers, and Pupils</i>	



	<i>in Junior High Schools Under The Ministry of Education and Culture by Sub District in Paser Regency, 2017/2018</i> .....	124
4.1.5	Jumlah Sekolah, Guru, dan Murid Madrasah Tsanawiyah (MTs) di Bawah Kementerian Agama Menurut Kecamatan di Kabupaten Paser, 2017/2018 <i>Number of Schools, Teachers, and Pupils in Madrasah Tsanawiyah (MTs) Under The Ministry of Religious Affairs by Sub District in Paser Regency, 2017/2018</i> .....	127
4.1.6	Jumlah Sekolah, Guru, dan Murid Sekolah Menengah Atas (SMA) di Bawah Kementerian Pendidikan dan Kebudayaan Menurut Kecamatan di Kabupaten Paser, 2017/2018 <i>Number of Schools, Teachers, and Pupils in Senior High Schools Under The Ministry of Education and Culture by Sub District in Paser Regency, 2017/2018</i> .....	128
4.1.7	Jumlah Sekolah, Guru, dan Murid Sekolah Menengah Kejuruan (SMK) di Bawah Kementerian Pendidikan dan Kebudayaan Menurut Kecamatan di Kabupaten Paser, 2017/2018 <i>Number of Schools, Teachers, and Pupils in Vocational High Schools Under The Ministry of Education and Culture by Sub District in Paser Regency, 2017/2018</i> .....	131
4.1.8	Jumlah Sekolah, Guru, dan Murid Madrasah Aliyah (MA) di Bawah Kementerian Agama Menurut Kecamatan di Kabupaten Paser, 2017/2018 <i>Number of Schools, Teachers, and Pupils in Madrasah Aliyah (MA) Under the Ministry of Religious Affairs by Sub District in Paser Regency, 2017/2018</i> .....	134
4.1.9	Jumlah Perguruan Tinggi, Mahasiswa, dan Tenaga Edukatif (Negeri dan Swasta) di Kabupaten Paser, 2017/2018 <i>Number of Universities, Students, Lecturers (State and Private) in Paser Regency, 2017/2018</i>	135
4.1.10	Jumlah Desa <sup>1</sup> /Kelurahan yang Memiliki Fasilitas Sekolah Menurut Kecamatan dan Tingkat Pendidikan di Kabupaten Paser, 2011, 2014 dan 2018 <i>Number of Villages<sup>1</sup> Having Educational Facilities by Sub District and Educational Level in Paser Regency, 2011, 2014 dan 2018</i> .....	136
4.1.11	Persentase Penduduk Usia 7–24 Tahun Menurut Jenis Kelamin, Kelompok Umur Sekolah, dan Partisipasi Sekolah di Kabupaten Paser, 2018 <i>Percentage of Population Aged 7-24 Years by Sex, Age Group, and School Participation in Paser Regency, 2018</i> .....	139
4.1.12	Angka Partisipasi Murni (APM) dan Angka Partisipasi Kasar (APK) Menurut Jenjang Pendidikan di Kabupaten Paser, 2018 <i>Net Enrolment Rate and Gross Enrolment Rate by Educational Level in Paser Regency, 2018</i> .....	140
4.1.13	Banyaknya Peserta UASBN Tingkat SD/SDLB di Kabupaten Paser 2018 <i>Number of Examination Participator Candidate of Elementary School, in Paser Regency 2018</i> .....	141

4.1.14	Banyaknya Peserta UAN Tingkat SMP Negeri dan Swasta di Kabupaten Paser 2018 <i>Number of Examination Participator Candidate of State and Private Junior High School by Sub District, in Paser Regency 2018</i> .....	142
4.1.15	Banyaknya Peserta UAN Tingkat Tsanawiyah Negeri dan Swasta di Kabupaten Paser 2018 <i>Number of Examination Participator Candidate of State and Private Tsanawiyah (Moslem Junior High School), in Paser Regency 2018</i> .....	143
4.2	Kesehatan <i>Health</i> .....	144
4.2.1	Jumlah Desa/Kelurahan Yang Memiliki Sarana Kesehatan Menurut Kecamatan di Kabupaten Paser, 2014 dan 2018 <i>Number of Villages Having Health Facilities by Sub District in Paser Regency, 2014 dan 2018</i> .....	144
4.2.2	Jumlah Tenaga Kesehatan Menurut Kecamatan di Kabupaten Paser, 2018 <i>Number of Medical Personnel by Sub District in Paser Regency, 2018</i> .....	146
4.2.3	Jumlah Rumah Sakit Umum, Rumah Sakit/Rumah Bersalin, Puskesmas, Klinik/Balai Kesehatan, Posyandu, dan Polindes Menurut Kecamatan di Kabupaten Paser, 2017 dan 2018 <i>Number of General Hospital, Maternity Hospital and Public Health Center, Medical Clinic, Integrated Service Post, Village maternity Cottage by Sub District in Paser Regency, 2017 dan 2018</i> .....	147
4.2.4	Jumlah Dokter Spesialis, Dokter Umum, dan Dokter Gigi Menurut Sarana Pelayanan Kesehatan di Kabupaten Paser, 2018 <i>Number of Specialist Doctor, Generalist Doctor, and Dentist by Type of Health Facility in Paser Regency, 2018</i> .....	149
4.2.5	Banyaknya Tenaga Kesehatan di Dinas Kesehatan Kabupaten Paser Menurut Unit Kerja, 2018 <i>Number of Health Personel at Health Service in Paser Regency, 2017-2018</i> .....	150
4.2.6	Banyaknya Tenaga Kesehatan menurut Kualifikasi Pendidikan di RSUD Panglima Sebaya 2017 - 2018 <i>Number of Health Personel by Education Qualified at Panglima Sebaya Hospital, 2017 - 2018</i> .....	152
4.2.7	Banyaknya Posyandu, Kader Aktif, dan Rata-Rata Kader Posyandu di Kabupaten Paser 2018 <i>Number of Integrated Service Station, Aktive Cadre and Rate Cadre by Integrated Service Station, in Paser Regency 2018</i> .....	156
4.2.8	Banyaknya Sasaran dan Bayi Diimunisasi Menurut Puskesmas di Kabupaten Paser, 2018 <i>Number of Immuned Baby and Target by Public Health Centre and Hospital, in Paser Regency 2018</i> .....	157
4.2.9	Jumlah Remaja Usia 15-24 Tahun yang Mendapat Penyuluhan Tentang Kesehatan Reproduksi (Kespro), HIV/AIDS, dan Keluarga Berencana (KB)	

Menurut Kecamatan di Kabupaten Paser, 2018 *Number of Young People Aged 15 - 24 Who Had Counselling on Reproductive Health, HIV/AIDS, and Family Planning by Sub District in Paser Regency, 2018*..... 158

4.2.10 Jumlah Klinik Keluarga Berencana (KKB) dan Pos Pelayanan Keluarga Berencana Desa (PPKBD) Menurut Kecamatan di Kabupaten Paser, 2018 *Number of Family Planning Clinics and Village Family Planning Service Units by Sub District in Paser Regency, 2018* ..... 159

4.2.11 Jumlah Pasangan Usia Subur dan Peserta KB Aktif Menurut Kecamatan di Kabupaten Paser, 2018 *Number of Eligible Couples and Family Planning Participants by Sub District in Paser Regency, 2018* ..... 160

4.2.12 Jumlah Kasus HIV/AIDS, IMS, DBD, Diare, TB, dan Malaria Menurut Kecamatan di Kabupaten Paser, 2018 *Number of Cases of HIV/AIDS, Sexually Transmitted Infection, Dengue Fever, Diarrhea, Tuberculosis (TB) and Malaria by Sub District in Paser Regency, 2018* ..... 162

4.2.13 Jumlah Kasus 10 Penyakit Terbanyak di Kabupaten Paser, 2018 *Number of Cases of the 10 Most Diseases in Paser Regency, 2018* ..... 163

4.2.14 Banyaknya Penderita 10 Penyakit dan Angka Kesakitan Penderita Rawat Jalan Pada RSUD Panglima Sebaya Kabupaten Paser 2018 *The Number of Patients with 10 Diseases and Patient Rate per 100 Population in the Panglima Sebaya Hospital Paser Regency 2018*..... 164

4.2.15 Banyaknya Penderita 10 Penyakit dan Angka Kesakitan Penderita Rawat Jalan Pada RSUD Panglima Sebaya Kabupaten Paser 2018 *The Number of Patients with 10 Diseases and Patient Rate per 100 Population in the Panglima Sebaya Hospital Paser Regency 2018*..... 165

4.2.16 Banyaknya Kunjungan Pasien Rawat Jalan di RSUD Panglima Sebaya Kabupaten Paser dirinci Per Bulan, 2018 *Number of Outpatient Visits at the Panglima Sebaya Hospital Paser Regency by Month, 2018*..... 166

4.2.17 Jumlah Kunjungan Pasien Rawat Inap di RSUD Panglima Sebaya Kabupaten Paser dirinci Perbulan, 2018 *Number of Inpatient Visits at the Panglima Sebaya Hospital Paser Regency by Month, 2018*..... 167

4.2.18 Banyaknya Kamar dan Tempat Tidur Rawat Inap di Rumah Sakit Umum Panglima Sebaya 2018 *Number of Rooms and Beds in Panglima Sebaya Hospital, 2018*..... 168

4.3 Kriminalitas *Crime*..... 169

4.3.1 Banyaknya Pelanggaran dan Kecelakaan Lalu Lintas di Kabupaten Paser 2018 *Number of Traffic Violation and Accident in Paser Regency, 2018* ..... 169

4.3.2 Banyaknya Gangguan Kamtibmas/ Pelanggaran yang Terjadi Di Wilayah Hukum Polres Paser, 2018 *Number of Disturbance of the Public Security on Polres Paser Authority, 2018* ..... 170

4.3.3	Banyaknya Gangguan Kamtibmas / Pelanggaran Yang Terjadi di Kabupaten Paser Menurut Jenisnya, 2018 <i>Number of Disturbance of The Public Security in Paser Regency by Kind of Disturbance, 2018</i> .....	171
4.3.4	Jumlah Tindak Pidana Menurut Kepolisian Sektor di Kabupaten Paser, 2016–2018 <i>Number of Reported Criminal Cases by Sub District Police Office in Paser Regency, 2016–2018</i> .....	173
4.3.5	Jumlah Tindak Pidana Menurut Kepolisian Sektor di Kabupaten Paser, 2016–2018 <i>Number of Reported Criminal Cases by Sub District Police Office in Paser Regency, 2016–2018</i> .....	174
4.3.6	Jumlah Terdakwa yang Diselesaikan Menurut Kelompok Umur dan Bulan di Kabuapten Paser 2018 <i>Number of Defendant Based on Convictionof Civil Court by Age Group and Month, in Paser Regency 2018</i> .....	176
4.3.7	Banyaknya Rol / Pelanggaran yang Diterima dan Diselesaikan Dirinci Per Bulan di Kabupaten Paser, 2018 <i>Number of rule, Accepted and Convicted by Month in Paser Regency, 2018</i> .....	177
4.3.8	Banyaknya Tambahan Narapidana Menurut Lamanya Ditahan Dirinci Perbulan, Di Kabupaten Paser Tahun, 2018 <i>Number of Additional Prisoners Based on Court Vonis by Type of Sentence and Month, in Paser Regency, 2018</i> .....	178
4.3.9	Banyaknya Tambahan Narapidana Menurut Lamanya Ditahan Dirinci Perbulan, Di Kabupaten Paser Tahun, 2018 <i>Number of Additional Prisoners Based on Court Vonis by Type of Sentence and Month, in Paser Regency, 2018</i> .....	179
4.3.10	Banyaknya Tambahan Narapidana / Tahanan Menurut Jenis Tindak Pidana Dirinci Per Bulan di Kabupaten Paser, 2018 <i>Number of Additional Prisoners by Type of Crime per Month, in Paser Regency, 2018</i> .....	181
4.4	Agama dan Sosial Lainnya <i>Religion and Other Social Affairs</i> .....	182
4.4.1	Persentase Penduduk Menurut Kecamatan dan Agama yang Dianut di Kabupaten Paser, 2018 <i>Percentage of Population by Sub District and Religion in Paser Regency, 2018</i> .....	182
4.4.2	Jumlah Tempat Peribadatan Menurut Kecamatan di Kabupaten Paser, 2018 <i>Number of Worship Facilities by Sub District in Paser Regency, 2018</i> .....	184
4.4.3	Banyaknya Nikah Menurut Kecamatan di Kabupaten Paser 2018 <i>Number of Marriages by Sub District in Paser Regency, 2018</i> .....	186
4.4.4	Banyaknya Akta Cerai yang Dikeluarkan Pengadilan Agama Tanah Grogot Menurut Kecamatan dan Jenis Cerai 2018 <i>Number of Divorce Certificate Issued by Religious Court of Tanah Grogot by Sub District and Type of Divorce, 2018</i> .....	187

4.4.5	Banyaknya Perceraian yang Diputus Pengadilan Agama Tanah Grogot Menurut Faktor Penyebab, 2018 <i>Number of Divorce by Religious Court of Tanah Grogot by Factor's, 2018</i> .....	188
4.4.6	Banyaknya Perkara yang Diterima Menurut Jenis dan Bulan di Kabupaten Paser 2018 <i>Number of Cases Which Accepted by Religious Court by Type and Month, in Regency 2018</i> .....	189
4.4.7	Banyaknya Perkara yang Diputuskan Menurut Jenis Perkara dan Bulan di Kabupaten Paser, 2018 <i>Number of Cases Which Convicted by Religious Court by Type of Cases and Month in Paser Regency, 2018</i> .....	192
4.4.8	Jumlah Desa/Kelurahan yang Mengalami Bencana Alam <sup>1</sup> Menurut Kecamatan di Kabupaten Paser, 2011, 2014, dan 2018 <i>Number of Villages that Had Natural Disaster<sup>1</sup> in Paser Regency, 2011, 2014, and 2018</i> .....	197
4.5	Kemiskinan dan Pembangunan Manusia <i>Poverty and Human Resources</i> .....	199
4.5.1	Garis Kemiskinan (Rupiah) dan Penduduk Miskin (Ribu) di Kabupaten Paser, 2013–2018 <i>Poverty Line (IDR) and Number of Poor People (Thousands) in Paser Regency, 2013–2018</i> .....	199
4.5.2	Indeks Pembangunan Manusia di Kabupaten Paser, 2013–2018 <i>Human Development Index in Paser Regency, 2013–2018</i> .....	200
5.	Pertanian .....	201
	<i>Agriculture</i> .....	201
5.1	Tanaman Pangan <i>Food Crops</i> .....	213
5.1.1	Luas Lahan Sawah Menurut Kecamatan dan Jenis Pengairan di Kabupaten Paser (hektar), 2018 <i>Area of Wetland by Subdistrict and Type of Irrigation in Paser Regency, 2018</i> .....	213
5.1.2	Luas Lahan Tegal/Kebun, Ladang/Huma, dan Lahan yang Sementara Tidak Diusahakan Menurut Kecamatan di Kabupaten Paser (hektar), 2018 <i>Area of Dry Field/Garden, Shifting Cultivation, Land and Temporarily Unused Land by Subdistrict in Paser</i> .....	214
5.1.3	Luas Panen Padi Sawah dan Padi Ladang Menurut Kecamatan di Kabupaten Paser (hektar), 2018 <i>Harvested Area of Wetland and Dryland Paddy by Subdistrict in Paser Regency (hectar), 2018</i> .....	215
5.1.4	Luas Panen Jagung, Kedelai, Kacang Tanah, Kacang Hijau, Ubi Kayu, Ubi Jalar Menurut Kecamatan di Kabupaten Paser (hektar), 2018 <i>Harvested Area of Maize, Soybean, Peanut, Mungbean, Cassava, and Sweet Potato by Subdistrict in Paser Regency (hectar), 2018</i> .....	216
5.1.5	Luas Lahan Sawah Menurut Kecamatan dan Penggunaan Lahan di Kabupaten Paser (hektar), 2018 <i>Wetland Area by Subdistrict and Land Use in Paser Regency (hectar), 2018</i> .....	217

5.2	<b>Hortikultura <i>Horticulture</i> .....</b>	<b>218</b>
5.2.1	<b>Luas Panen Tanaman Sayuran Menurut Jenis Tanaman Menurut Kecamatan di Kabupaten Paser (Ha), 2017 dan 2018 <i>Harvested Area of Vegetables by Kind of Plant by Sub District in Paser Regency (Ha), 2017-2018</i>.....</b>	<b>218</b>
5.2.2	<b>Produksi Tanaman Sayuran Menurut Jenis Tanaman Menurut Kecamatan di Kabupaten Paser (Kuintal), 2017 dan 2018 <i>Production of Vegetables by Kind of Plant by Regency/ Regency in Paser Regency (quintal), 2017-2018</i>.....</b>	<b>221</b>
5.2.3	<b>Luas Panen Tanaman Sayuran dan Buah–Buahan Semusim Menurut Jenis Tanaman di Kabupaten Paser (Ha), 2017 dan 2018 <i>Harvested Area of Seasonal Vegetables and Fruits by Kind of Plant in Paser Regency (Ha), 2017 and 2018</i> .....</b>	<b>224</b>
5.2.4	<b>Produksi Tanaman Sayuran dan Buah–Buahan Semusim Menurut Jenis Tanaman di Kabupaten Paser (kuintal), 2017 dan 2018 <i>Production of Seasonal Vegetables and Fruits by Kind of Plant in Paser Regency (quintal), 2017 dan 2018</i> .....</b>	<b>226</b>
5.2.5	<b>Luas Panen Tanaman Biofarmaka Menurut Jenis Tanaman Menurut Kecamatan di Kabupaten Paser (hektar), 2017 dan 2018 <i>Harvested Area of Medicinal Plants by Kind of Plant by Sub District in Paser Regency (hectare), 2017 and 2018</i> .....</b>	<b>228</b>
5.2.6	<b>Produksi Tanaman Biofarmaka Menurut Kecamatan dan Jenis Tanaman di Kabupaten Paser (kg), 2017 dan 2018 <i>Production of Medicinal Plants by Sub District and Kind of Plant in Paser Regency (kg), 2017 and 2018</i>.....</b>	<b>230</b>
5.2.7	<b>Luas Panen Tanaman Biofarmaka Menurut Jenis Tanaman di Kabupaten Paser (m<sup>2</sup>), 2017 dan 2018 <i>Harvested Area of Medicinal Plants by Kind of Plant in Paser Regency (m<sup>2</sup>), 2017 and 2018</i>.....</b>	<b>232</b>
5.2.8	<b>Produksi Tanaman Biofarmaka Menurut Jenis Tanaman di Kabupaten Paser (kg), 2017 dan 2018 <i>Production of Medicinal Plants by Kind of Plant in Paser Regency (kg), 2017 and 2018</i> .....</b>	<b>233</b>
5.2.9	<b>Produksi Buah-buahan Menurut Jenis Tanaman dan Kecamatan dan Jenis Buah di Kabupaten Paser (Kuintal), 2017 dan 2018 <i>Production of Fruits by Kind of Plant and Sub District in Paser Regency (Quintal), 2017 and 2018</i>.....</b>	<b>234</b>
5.2.10	<b>Produksi Buah–Buahan dan Sayuran Tahunan Menurut Jenis Tanaman di Kabupaten Paser (Kuintal), 2017 dan 2018 <i>Production of Annual Fruits and Vegetables by Kind of Plant in Paser Regency (Quintal), 2017 dan 2018</i>.....</b>	<b>239</b>
5.3	<b>Perkebunan <i>Estate Crops</i> .....</b>	<b>241</b>

5.3.1	Luas Areal Tanaman Perkebunan Menurut Kecamatan dan Jenis Tanaman di Kabupaten Paser (hektar), 2017 dan 2018 <i>Planted Area of Estate Crops by Regency/ Regency and Type of Crops in Paser Regency (hectare), 2017 dan 2018</i> .....	241
5.3.2	Produksi Perkebunan Menurut Kecamatan dan Jenis Tanaman di Kabupaten Paser (ton), 2017 dan 2018 <i>Production of Estate by Sub District and Kind of Crops in Paser Regency (tons), 2017 and 2018</i> ....	244
5.3.3	Luas Areal Perkebunan Menurut Jenis Tanaman (Ha) di Kabupaten Paser, 2018 <i>Planted Area of Estate by Kind of Plants (Ha) in Paser Regency, 2018</i> .....	247
5.3.4	Luas Areal Perkebunan Rakyat Menurut Jenis Tanaman (Ha) di Kabupaten Paser, 2018 <i>Planted Area of Smallholder Estate by Type of Crops (Ha) in Paser Regency, 2018</i> .....	248
5.3.5	Luas Areal Perkebunan Besar Negara (PTP) Menurut Jenis Tanaman (Ha) di Kabupaten Paser 2018 <i>Planted Area of Government Estate ( PTP ) by Type of Crops (Ha), in Paser Regency 2018</i> .....	249
5.3.6	Luas Areal Perkebunan Besar Swasta (PBS) Menurut Jenis Tanaman (Ha) di Kabupaten Paser, 2018 <i>Planted Area of Private Estate by Kind of Plants (Ha) in Paser Regency, 2018</i> .....	250
5.4	Peternakan <i>Livestock</i> .....	251
5.4.1	Populasi Ternak Menurut Kecamatan dan Jenis Ternak di Kabupaten Paser, 2018 <i>Livestock Population by Subdistrict and Kind of Livestock in Paser Regency, 2018</i> .....	251
5.4.2	Populasi Unggas Menurut Kecamatan dan Jenis Unggas di Kabupaten Paser, 2018 <i>Poultry Population by Subdistrict and Kind of Poultry in Paser Regency, 2018</i> .....	252
5.4.3	Banyaknya Ternak Yang Dipotong di Kabupaten Paser, 2014 - 2018 <i>Number of Lisesstock Slaughtered in Paser Regency, 2014 - 2018</i> .....	253
5.4.4	Banyaknya Ternak yang Lahir dan Mati (Ekor) di Kabupaten Paser, 2018 <i>Number of Born and Death Lisesstock (Head), in Paser Regency, 2018</i> .....	255
5.4.5	Produksi Telur Unggas (Butir) di Kabupaten Paser, 2014 - 2018 <i>Production of Poultry Eggs, in Paser Regency 2014 - 2018</i> .....	256
5.5	Perikanan <i>Fishery</i> .....	257
5.5.1	Jumlah Rumah Tangga Perikanan Tangkap Menurut Kecamatan dan Subsektor di Kabupaten Paser, 2017 dan 2018 <i>Number of Fish Capture Households by Subdistrict and Subsector in Paser Regency, 2017 and 2018</i> .....	257

5.5.2	Produksi Perikanan Tangkap Menurut Kecamatan dan Subsektor di Kabupaten Paser (ton), 2017 dan 2018 <i>Production of Fish Capture by Subdistrict and Subsector in Paser Regency (ton), 2017 and 2018</i> .....	258
5.5.3	Jumlah Rumah Tangga Perikanan Budidaya Menurut Kecamatan dan Jenis Budidaya di Kabupaten Paser, 2018 <i>Number of Aquaculture Households by Subdistrict and Type of Aquaculture in Paser Regency, 2018</i> .....	259
5.5.4	Produksi Perikanan Budidaya Menurut Kecamatan dan Subsektor di Kabupaten Paser (ton), 2018 <i>Production of Fish Capture by Subdistrict and Subsector in Paser Regency (ton), 2018</i> .....	260
5.5.5	Luas Budi Daya Tambak dan Kolam Air Tawar Menurut Kecamatan (Ha) di Kabupaten Paser, 2018 <i>Area of Brackish Water Pond and Fresh Water Pond by Subdistrict (Ha) in Paser Regency, 2018</i> .....	261
5.5.6	Banyaknya Perahu/ Kapal Penangkap Ikan Perairan Air Laut Menurut Kecamatan dan Jenis Kapal di Kabupaten Paser, 2018 <i>Number of Marine Fishing Boats by Subdistrict and Type of Boards in Paser Regency, 2018</i> .....	263
5.5.7	Banyaknya Perahu/ Kapal Penangkap Ikan Perairan Air Umum Menurut Kecamatan dan Jenis Kapal di Kabupaten Paser, 2018 <i>Number of Marine Fishing Boats on Open Water by Subdistrict and Type of Boards in Paser Regency, 2018</i> .....	264
5.5.8	Banyaknya Alat Penangkap Ikan Perikanan Laut Menurut Kecamatan di Kecamatan Paser, 2018 <i>Number of Marine Fishing Apparel by Subdistrict, in Paser Regency 2018</i> .....	265
5.5.9	Banyaknya Alat Penangkap Ikan di Perikanan Umum Menurut Kecamatan di Kabupaten Paser 2018 <i>Number of Open Water Fishing Apparel by Subdistrict, in Paser Regency 2018</i> .....	267
6.	Pertambangan dan Energi.....	269
	<i>Mining and Energy</i> .....	269
6.1	Pertambangan <i>Mining</i> .....	275
6.1.1	Produksi Batubara Kabupaten Paser, 2014-2018 <i>Production Of Coal In Paser Regency, 2014-2018</i> .....	275
6.2	Listrik dan Air Minum <i>Electricity and Water Supply</i> .....	276
6.2.1	Daya Terpasang, Produksi, dan Distribusi Listrik PT. PLN (Persero) pada Cabang/Ranting PLN Menurut Kecamatan di Kabupaten Paser, 2018 <i>Installed Electricity Power, Production, and Distribution of PT. PLN (Persero) at PLN Branch by Sub District in Paser Regency, 2018</i> .....	276
6.2.2	Jumlah Pelanggan Listrik Menurut Kecamatan di Kabupaten Paser, 2014-2018 <i>Number of Electricity Customers by Sub District in Paser Regency, 2014-2018</i> .....	278



6.2.3	Banyaknya Pelanggan Listrik dan Kapasitas Tersambung di Kabupaten Paser, 2018 <i>Number of Costumer Electricity and Installed Capacity in Paser Regency, 2018</i> .....	279
6.2.4	Banyaknya Pelanggan dan Daya Tersambung Pada PLN Dirinci per Bulan di Kabupaten Paser, 2018 <i>Number of Costumer and Connected Energy at Branch and Sub Branch of Energy Supplier in a Month in Paser Regency, 2018</i> .....	280
6.2.5	Banyaknya Pemasangan Baru dan Penambahan Daya Listrik PLN Ranting Tanah Grogot dan Sub Ranting di Kabupaten Paser, 2018 <i>Number of New Installment and Increase of Energy Supplier of Tanah Grogot Branch and Units in Paser Regency, 2018</i> .....	281
6.2.6	Jumlah Pelanggan dan Air yang Disalurkan Menurut Kecamatan di Kabupaten Paser, 2018 <i>Number of Customers and Distributed Water by Sub District in Paser Regency, 2018</i> .....	282
6.2.7	Produksi Air Minum PDAM (m <sup>3</sup> ) di Kabupaten Paser, 2018 <i>Productivity of Water Supply Establishments (m<sup>3</sup>) in Paser Regency, 2018</i> .....	283
6.2.8	Kapasitas Air Minum PDAM ( Liter / Detik ) di Kabupaten Paser, 2018 <i>Capacity of Water Supply Establishments (Litre/Sec ) in Paser Regency, 2018</i> .....	285
6.2.9	Banyaknya Pelanggan Air Minum PDAM Dirinci Perbulan di Kabupaten Paser 2018 <i>Number of Customer Water Supply Establishment per Month, in Paser Regency 2018</i> .....	287
6.2.10	Distribusi Air Minum PDAM (m3) di Kabupaten Paser, 2018 <i>Distribution of Water Suply Establishments (m3) in Paser Regency, 2018</i> .....	289
6.2.11	Jumlah Pelanggan dan Air yang Disalurkan PDAM Menurut Pelangan di Kabupaten Paser, 2018 <i>Volume of Water Supply by Water Supply Establishments by Costumer Category in Paser Regency, 2018</i> .....	291
7.	Pariwisata .....	293
	<i>Tourism</i> .....	293
7.1	Banyaknya Hotel/Penginapan, Kamar dan Tempat Tidur Menurut Kecamatan di Kabupaten Paser, 2018 <i>Number of Hotels /Inns Room and Beds in Subdistrict in Paser Regency, 2018</i> .....	300
7.2	Jumlah Pengunjung Menurut Tempat Obyek Wisata/Rekreasi di Kabupaten Paser, 2015-2018 <i>Number of Visitors According to Tourist/Recreation Places in Paser Regency, 2015-2018</i> .....	301
8.	Transportasi Dan Komunikasi .....	303
	<i>Transportation and Communication</i> .....	303
8.1	Transportasi <i>Transportation</i> .....	310

- 8.1.1 Panjang Jalan Menurut Tingkat Kewenangan Pemerintahan di Kabupaten Paser (km), 2014-2018 *Length of Roads by Level of Government Authority in Paser Regency (km), 2014-2018*..... 310
- 8.1.2 Panjang Jalan dengan Tingkat Kewenangan Pemerintahan Kabupaten Menurut Kecamatan di Kabupaten Paser (km), 2018 *Length of Roads with Level of Regency Government Authority by Subdistrict in Paser Regency (km), 2018*..... 311
- 8.1.3 Panjang Jalan dengan Tingkat Kewenangan Pemerintahan Kabupaten Menurut Kecamatan dan Jenis Permukaan Jalan di Kabupaten Paser (km), 2018 *Length of Roads with Level of Regency Government Authority by Subdistrict and Type of Road Surface in Paser Regency (km), 2018*312
- 8.1.4 Panjang Jalan dengan Tingkat Kewenangan Pemerintahan Kabupaten Menurut Kecamatan dan Kondisi Jalan di Kabupaten Paser (km), 2018 *Length of Roads with Level of Regency Government Authority by Subdistrict and Road Condition in Paser Regency (km), 2018*..... 313
- 8.1.5 Banyaknya Kendaraan Bermotor yang Wajib Uji Menurut Jenis Kendaraan di Kabupaten Paser, 2014 - 2018 *Number of Motorized Vehicles Tested by Kind of Motor Vehicles in Paser Regency, 2014 - 2018*..... 314
- 8.1.6 Banyaknya Kendaraan Bermotor yang Terdaftar Pada Satlantas Kabupaten Paser menurut Jenis Kendaraan, 2018 *Number of Motorized Vehicles Registered at Police of Paser Regency by Type of Vehicle, 2018*..... 315
- 8.1.7 Banyaknya Barang Yang Dibongkar Di Pelabuhan Kabupaten Paser ( Ton/m<sup>3</sup> ), 2018 *Number of Cargo Unloaded in The Port of Paser Regency (Ton/m<sup>3</sup>), 2018*..... 316
- 8.1.8 Banyaknya Barang Yang Dimuat Di Pelabuhan Kabupaten Paser ( Ton/m<sup>3</sup> ), 2018 *Number of Cargo Loaded in The Port of Paser Regency (Ton/m<sup>3</sup>), 2018*..... 319
- 8.1.9 Banyaknya Kendaraan dan Penumpang Bus Umum Trayek Samarinda - Banjarmasin Yang Berangkat / Tiba di Terminal Kuaro Kabupaten Paser 2018 *Number of Cars and Passengers of Samarinda - Banjarmasin Route Leave and Come Through Kuaro Terminal, in Paser Regency 2018* .... 323
- 8.1.10 Banyaknya Kendaraan dan Penumpang Bus Umum Trayek Tanah Grogot - Penajam Yang Berangkat / Tiba Terminal Tepian Batang Kabupaten Paser, 2018 *Number of Cars and Passengers of Tanah Grogot - Penajam Route Leave and Come Trough Tepian Batang Terminal in Paser Regency, 2018*..... 324
- 8.1.11 Banyaknya Kendaraan dan Penumpang Colt / MPU Penajam Yang Berangkat / Tiba di Terminal Tepian Batang Kabupaten Paser, 2018

	<i>Number of Cars and Colt Passengers of Penajam Route Through Tepian Batang Terminal, in Paser Regency, 2018.....</i>	<b>325</b>
8.1.12	<i>Banyaknya Kendaraan dan Penumpang Umum / Angdes Yang Berangkat / Tiba di Terminal Tanah Grogot Kabupaten Paser, 2018 Number of Cars and Angdes Passengers Though Tanah Grogot Terminal in Paser Regency, 2018.....</i>	<b>326</b>
8.1.13	<i>Banyaknya Kendaraan dan Penumpang Umum Trayek Tanah Grogot - Kuaro - Muara Komam Yang Berangkat / Tiba di Terminal Kuaro Kabupaten Paser, 2018 Number of Public Vehicles and Passengers By Route Tanah Grogot-Kuaro-Muara Komam Leaving From/Entering To Kuaro Terminal Paser Regency, 2018 .....</i>	<b>327</b>
8.2	<i>Pos Pos .....</i>	<b>328</b>
8.2.1	<i>Banyaknya Pelayanan Jasa Melalui Kantor Pos atau Pos Pembantu di Kabupaten Paser, 2018 Number of Services at General Post Office / Auxiliary Post Office in Paser Regency, 2018 .....</i>	<b>328</b>
8.2.2	<i>Banyaknya Surat Pos dan Paket Pos Melalui Kantor Pos atau Pos Pembantu di Kabupaten Paser, 2018 Number of Post Letters and Post Parcel of Post Office / Auxiliary Postin in Paser Regency, 2018.....</i>	<b>330</b>
9.	<i>Perbankan dan Koperasi .....</i>	<b>333</b>
	<i>Banking and Cooperative .....</i>	<b>333</b>
9.1	<i>Perbankan Banking.....</i>	<b>340</b>
9.1.1	<i>Banyaknya Penabung dan Nilai Tabungan Pada Bank Menurut Jenis Tabungan di Kabupaten Paser, 2018 Number of Depositor and Saving Value at Bank by Kind of Savingin Paser Regency, 2018 .....</i>	<b>340</b>
9.1.2	<i>Banyaknya Pinjaman dan Nilai Pinjaman Pada Bank Menurut Jenis Pinjaman di Kabupaten Paser, 2018 Number of Debitor and Debt Value at Bank by Kind of Debtin Paser Regency, 2018.....</i>	<b>341</b>
9.2	<i>Koperasi Cooperative .....</i>	<b>342</b>
9.2.1	<i>Banyaknya Koperasi Menurut Jenisnya di Kabupaten Paser, 2018 Number of Cooperatives by Typein Paser Regency, 2018.....</i>	<b>342</b>
9.2.2	<i>Jumlah Koperasi Menurut Jenis Koperasi dan Kecamatan di Kabupaten Paser, 2018 Number of Cooperatives by Type of Cooperative and Subdistrict in Paser Regency, 2018 .....</i>	<b>344</b>
9.2.3	<i>Banyaknya Simpanan Anggota Koperasi Menurut Kecamatan (000 Rupiah) di Kabupaten Paser, 2018 Number of Member Deposits of Cooperatives by Subdistrict (000 rupiahs)in Paser Regency, 2018 .....</i>	<b>345</b>
9.2.4	<i>Banyaknya Modal Luar Koperasi Menurut Kecamatan (000 Rupiah) di Kabupaten Paser, 2018 Number of Out Capital of Cooperatives by Subdistrict (000 rupiahs)in Paser Regency, 2018 .....</i>	<b>346</b>

10.	Pengeluaran Penduduk dan Konsumsi Makanan .....	347
	<i>Population Expenditure and Food Consumption .....</i>	<i>347</i>
10.1	Persentase Penduduk Menurut Golongan Pengeluaran Per Kapita Sebulan di Kabupaten Paser, 2018 <i>Percentage of Population by Expenditure Per Capita Per Month Class in Paser Regency, 2018 .....</i>	<i>352</i>
10.2	Rata-rata Pengeluaran dan Persentase Rata-rata Pengeluaran Per Kapita Sebulan Menurut Kelompok Makanan di Kabupaten Paser, 2018 <i>Average Expenditure and Percentage of Average Expenditure Per Capita Per Month by Food Group in Paser Regency, 2018.....</i>	<i>353</i>
10.3	Rata-rata Pengeluaran dan Persentase Rata-rata Pengeluaran Per Kapita Sebulan Menurut Kelompok Bukan Makanan di Kabupaten Paser, 2018 <i>Average Expenditure and Percentage of Average Expenditure Per Capita Per Month by Non-Food Group in Paser Regency, 2018 .....</i>	<i>354</i>
11.	Sistem Neraca Nasional.....	355
	<i>System of National Accounts.....</i>	<i>355</i>
11.1	Produk Domestik Regional Bruto Atas Dasar Harga Berlaku Menurut Lapangan Usaha di Kabupaten Paser (miliar rupiah), 2014–2018 <i>Gross Domestic Regional Bruto at Current Market Prices by Industry in Paser Regency (billion rupiahs), 2014–2018 .....</i>	<i>362</i>
11.2	Produk Domestik Regional Bruto Atas Dasar Harga Konstan 2010 Menurut Lapangan Usaha di Kabupaten Paser (miliar rupiah), 2014–2018 <i>Gross Domestic Regional Bruto at 2010 Constant Market Prices by Industry in Paser Regency (billion rupiahs), 2014–2018 .....</i>	<i>364</i>
11.3	Distribusi Persentase Produk Domestik Regional Bruto Atas Dasar Harga Berlaku Menurut Lapangan Usaha di Kabupaten Paser (persen), 2014–2018 <i>Percentage Distribution of Gross Domestic Regional Bruto at Current Market Prices by Industry in Paser Regency (percent), 2014–2018 .....</i>	<i>366</i>
11.4	Laju Pertumbuhan Produk Domestik Regional Bruto Atas Dasar Harga Konstan 2010 Menurut Lapangan Usaha di Kabupaten Paser (persen), 2015–2018 <i>Growth Rate of Gross Domestic Regional Bruto at 2010 Constant Market Prices by Industry in Paser Regency (percent), 2015–2018 .....</i>	<i>368</i>
11.5	Produk Domestik Regional Bruto Atas Dasar Harga Berlaku Menurut Pengeluaran di Kabupaten Paser (miliar rupiah), 2014–2018 <i>Gross Domestic Regional Bruto Current Market Prices by Type of Expenditure in Paser Regency (billion rupiahs), 2014–2018.....</i>	<i>370</i>
11.6	Produk Domestik Regional Bruto Atas Dasar Harga Konstan 2010 Menurut Pengeluaran di Kabupaten Paser (miliar rupiah), 2014–2018	

*Gross Domestic Regional Bruto 2010 Constant Market Prices by Type of Expenditure in Paser Regency (billion rupiahs), 2014–2018 ..... 372*

**11.7** *Agregat Produk Domestik Regional Bruto Kabupaten Paser, 2014-2018  
Agregat of Gross Regional Domestic Product in Paser Regency,  
2014–2018 ..... 374*

<https://paserkab.bps.go.id>

## DAFTAR GAMBAR/LIST OF FIGURES

	Halaman Page
1.1	Persentase Luas Wilayah Kabupaten Paser menurut Kecamatan, 2018 <i>Percentage of Area in Paser Regency by Subdistrict, 2018</i> .....7
1.2	Rata-Rata Curah Hujan di Kabupaten Paser 2014-2018 (milimeter) <i>Average of Rainfall in Paser Regency 2014-2018 (millimetre)</i> .....7
2.1	Banyaknya Desa/Kelurahan di Kabupaten Paser menurut Kecamatan, 2018 <i>Number of Villages in Paser Regency by Subdistrict, 2018</i> ..... 37
2.2	Jumlah Pegawai Negeri Sipil Pemerintah Daerah Kabupaten Paser menurut Jenis Kelamin, 2015-2018 <i>Number of Civil Servants in Local Government of Paser Regency by Sex, 2015-2018</i> ..... 37
3.1	Jumlah Penduduk menurut Jenis Kelamin di Kabupaten Paser, 2014-2018 <i>Population of Paser Regency by Sex, 2014-2018</i> ..... 81
3.2	Jumlah Penduduk Berumur 15 Tahun Ke Atas yang Bekerja Selama Seminggu yang Lalu Menurut Lapangan Pekerjaan Utama di Kabupaten Paser, 2018 <i>Population 15 Years of Age and Over Who Worked During the Previous Week by Main Industry in Paser Regency, 2018</i> ..... 82
4.1	Banyaknya Sekolah dan Perguruan Tinggi di Kabupaten Paser, 2018 <i>Number of Schools and Univerity in Paser Regency, 2018</i> ..... 116
4.2	Banyaknya Fasilitas Kesehatan di Kabupaten Paser, 2017-2018 <i>Number of Health Facilities in Paser Regency, 2017-2018</i> ..... 116
4.3	Banyaknya Tambahan Narapidana / Tahanan Menurut Jenis Tindak Pidana Dirinci Per Bulan di Kabupaten Paser, 2018 <i>Number of Additional Prisoners by Type of Crime per Month, in Paser Regency, 2018</i> ..... 117
4.4	Persentase Penduduk Menurut Kecamatan dan Agama yang Dianut di Kabupaten Paser (persen), 2018 <i>Percentage of Population by Subdistrict and Religion in Paser Regency (persent), 2018</i> ..... 117
4.5	Jumlah Penduduk Miskin (Ribu) di Kabupaten Paser, 2014-2018 <i>Number of Poor People (Thousands) in Paser Regency, 2014-2018</i> ..... 118
5.1	Luas Lahan Pertanian (Sawah dan Bukan Sawah) Menurut Kecamatan, 2018 <i>Agricultural Land (Wetland and Non Wetland) by Sub District, 2018</i> ..... 211
5.2	Produksi Kelapa Sawit (ton) di Kabupaten Paser, 2014-2018 <i>Oil Palm Production (tons) in Paser Regency, 2014-2018</i> ..... 211
5.3	Jumlah Rumah Tangga dan Produksi Perikanan Tangkap (ton) di Kabupaten Paser, 2016-2018 <i>Number of Fish Capture Households and Production (tons) in Paser Regency, 2016-2018</i> ..... 212

6.1	<b>Produksi Batubara Kabupaten Paser, 2014-2018</b> <i>Production Of Coal In Paser Regency, 2014-2018</i> .....	274
6.2	<b>Jumlah Pelanggan PDAM Kabupaten Paser, 2014-2018</b> <i>Number of Regional Company of Water Supply's Customers in Paser Regency, 2014-2018</i> .....	274
7.1	<b>Distribusi Hotel/Penginapan Kabupaten Paser menurut Kecamatan, Tahun 2018</b> <i>Distribution of Hotels/Inns in Paser Regency, 2018</i> .....	299
8.1	<b>Persentase Panjang Jalan dengan Tingkat Kewenangan Pemerintahan Kabupaten Menurut Kondisi Jalan di Kabupaten Paser, 2018</b> <i>Percentage of Length of Roads with Level of Regency Government Authority by Road Condition in Paser Regency, 2018</i> .....	308
8.2	<b>Banyaknya Surat Pos dan Paket Pos Melalui Kantor Pos atau Pos Pembantu di Kabupaten Paser, 2018</b> <i>Number of Post Letters and Post Parcel of Post Office / Auxiliary Postin in Paser Regency, 2018</i> .....	309
9.1	<b>Distribusi Nilai Tabungan pada Bank Menurut Jenis Tabungan di Kabupaten Paser, 2018</b> <i>Distribution of Savng Vaue at Bank by Kind of Saving in Paser Regency, 2018</i> .....	339
9.2	<b>Distribusi Koperasi Menurut Jenis Koperasi di Kabupaten Paser, 2018</b> <i>Distibution of Cooperatives by Type of Cooperative in Paser Regency, 2018</i> .....	339
10.1	<b>Persentase Penduduk Menurut Golongan Pengeluaran Per Kapita Sebulan di Kabupaten Paser, 2018</b> <i>Percentage of Population by Expenditure Per Capita Per Month Class in Paser Regency, 2018</i> .....	351
11.1	<b>PDRB Perkapita Kabupaten Paser, 2014-2018 (Juta Rupiah)</b> <i>Percapita Gross Regional Domestic Product of Paser Regency, 2014-2018</i> .....	361

## PENJELASAN UMUM/EXPLANATORY NOTES

Tanda-tanda, satuan-satuan, dan lain-lainnya yang digunakan dalam publikasi ini adalah sebagai berikut:

*Symbols, measurement units, and acronyms which are used in this publication, are as follows:*

### TANDA-TANDA/SYMBOLS

Data tidak tersedia/ <i>Data not available</i>	: ...
Tidak ada atau nol/ <i>Null or zero</i>	: –
Data dapat diabaikan/ <i>Data negligible</i>	: 0
Tanda decimal/ <i>Decimal point</i>	: ,
Data tidak dapat ditampilkan/ <i>Not applicable</i>	: NA
Angka perkiraan/ <i>Estimated figures</i>	: e
Angka sementara/ <i>Preliminary figures</i>	: x
Angka sangat sementara/ <i>Very preliminary figures</i>	: xx
Angka diperbaiki/ <i>Revised figures</i>	: r

### SATUAN/UNITS

barel/ <i>barrel</i>	: 158,99 liter/ <i>litres</i> = 1/6,2898 m <sup>3</sup>
hektar (ha)/ <i>hectare (ha)</i>	: 10 000 m <sup>2</sup>
kilometer (km)/ <i>kilometres (km)</i>	: 1 000 meter/ <i>meters</i> (m)
knot/ <i>knot</i>	: 1,8523 km/jam (km/hour)
kuintal/ <i>quintal</i>	: 100 kg
KWh	: 1 000 Watt <i>hour</i>
MWh	: 1 000 KWh
liter (untuk beras)/ <i>litre (for rice)</i>	: 0,80 kg
ons/ <i>ounce</i>	: 28,31 gram/ <i>grams</i>
ton	: 1 000 kg

Satuan lain: buah, dus, butir, helai/lembar, kaleng, batang, pulsa, ton kilometer (ton-km), jam, menit, persen (%).

*Other units: unit, pack, pieces, sheet, tin, pulse, ton-kilometres(ton-km), hour, minute, percent (%).*

Perbedaan angka di belakang koma disebabkan oleh pembulatan angka.

*The difference in decimal numbers is caused by rounding.*





# GEOGRAFI DAN IKLIM

*GEOGRAPHY AND CLIMATE*

1

## LETAK DAN LUAS WILAYAH KABUPATEN PASER, 2018

*LOCATION AND AREA OF PASER REGENCY, 2018*



**0° 48' 29,4"**

LINTANG SELATAN  
LATITUDE SOUTH

**2° 37' 24,21"**

LINTANG SELATAN  
LATITUDE SOUTH

**115° 37' 0,77"**

BUJUR TIMUR  
LONGITUDE EAST

**118° 1' 19,82"**

BUJUR TIMUR  
LONGITUDE EAST

**LUAS WILAYAH / TOTAL LAND AREA**

**11.603,94 KM<sup>2</sup>**



**PENJELASAN TEKNIS**

1. Badan Pusat Statistik (BPS) telah melakukan pendataan Potensi Desa (Podes) sejak tahun 1980. Sejak saat itu, Podes dilaksanakan secara rutin sebanyak 3 kali dalam kurun waktu sepuluh tahun untuk mendukung kegiatan Sensus Penduduk, Sensus Pertanian, ataupun Sensus Ekonomi. Dengan demikian, fakta penting terkait ketersediaan infrastruktur dan potensi yang dimiliki oleh setiap wilayah dapat dipantau perkembangannya secara berkala dan terus menerus.
2. Sejak tahun 2008, pendataan Podes mengalami perubahan dengan adanya penambahan kuesioner suplemen kecamatan dan Kecamatan di Kabupaten Paser. Penambahan kuesioner tersebut bertujuan untuk meningkatkan manfaat data Podes bagi para konsumen data dan pemerintah daerah dalam perencanaan pembangunan wilayah.
3. Data Podes merupakan satu-satunya sumber data kewilayahan yang muatannya beragam dan memberi gambaran tentang situasi pembangunan suatu wilayah (regional). Ini berbeda dengan data dari hasil pendekatan rumah tangga yang lebih menekankan

**TECHNICAL NOTES**

1. *BPS-Statistics Indonesia has already recorded village potential (Podes) since 1980. Since then, Podes regularly implemented 3 (three) times within ten years to support the activities of the Population Census, Agriculture Census, or Economic Census. Thus, important facts related to the availability of infrastructure and the potential possessed by each region can be monitored regularly and continually.*
2. *Since 2008, Podes has been changed especially in providing additional information from Sub District and Sub District in Paser Regency, using separate questionnaires. The goal of these changes is to provide more benefits for data users and local government in regional development planning.*
3. *Podes data is the only one Source of spatial data consisting of various information and providing a picture of development progress in a region. The Podes data are different from data resulted from household surveys focusing on the dimension of sectoral activities. Both kind of data*

pada dimensi aktivitas sektoral. Keduanya sama penting dan menjadi kekayaan BPS.

#### 4. Cakupan Wilayah

Pencacahan Podes dilakukan secara sensus terhadap seluruh wilayah administrasi pemerintahan terendah setingkat desa (yaitu desa, kelurahan, nagari, Unit Permukiman Transmigrasi (UPT)) yang masih dibina oleh kementerian terkait.

5. **Luas wilayah** adalah sebuah daerah yang dikuasai atau menjadi teritorial dari sebuah kedaulatan. Sebuah wilayah dikelilingi oleh batas-batas kondisi fisik alam, misalnya sungai, gunung atau laut.
6. **Iklim** adalah keadaan hawa (suhu, kelembaban, awan, hujan, dan sinar matahari) pada suatu daerah dalam jangka waktu yang agak lama (30 tahun).
7. **Sungai** adalah aliran air yang besar (biasanya buatan alam).
8. **Curah hujan** adalah banyaknya hujan yang tercurah (turun) di suatu daerah dalam jangka waktu tertentu.
9. **Hari hujan** adalah hari terkumpulnya curah hujan setinggi 0.5 mm atau lebih. Apabila kurang dari ketentuan tersebut, maka hari hujan dianggap nol meskipun curah hujan tetap diperhitungkan.

*are important and become the trade mark of BPS on the data richness aspect.*

#### 4. Podes Coverage

*Podes enumeration is implemented as a census of the lowest governmental administrative region equivalent to village (i.e. village, sub-district, nagari, and Transmigration Settlement Unit which is still fostered by the relevant ministries).*

5. **The area** is a territory that is controlled or becomes territorial of a sovereignty. An area surrounded by boundaries of natural physical conditions, such as rivers, mountains or seas
6. **Climate** is the state of the weather (temperature, humidity, clouds, rain, and sun) on an area within a longer period of time (30 years).
7. **The river** is large stream of water (usually made in nature).
8. **Rainfall** is the amount of rain poured down in an area within a certain period.
9. **Rainy day** is the day of rainfall accumulated as high as 0.5 mm or more. If it is less than that, then the rainy day is considered zero even though rainfall is still calculated.

<b>ULASAN</b>	<b>DESCRIPTION</b>
<p><b>LETAK</b></p> <p>Kabupaten Paser merupakan wilayah Provinsi Kalimantan Timur yang terletak paling Selatan, tepatnya pada posisi 0° 48' 29.44" - 2° 37' 24.21" Lintang Selatan dan 115° 37' 0.77" - 118° 1' 19.82" Bujur Timur.</p>	<p><b>LOCATION</b></p> <p><i>Kabupaten Paser merupakan wilayah Provinsi Kalimantan Timur yang terletak paling Selatan, tepatnya pada posisi 0° 48' 29.44" - 2° 37' 24.21" Lintang Selatan dan 115° 37' 0.77" - 118° 1' 19.82" Bujur Timur.</i></p>
<p><b>BATAS</b></p> <p>Batas wilayah Kabupaten Paser sebelah Utara meliputi Kabupaten Kutai Barat dan Kutai Kartanegara, sebelah Timur berbatasan dengan Selat Makasar dan Kabupaten Mamuju (Provinsi Sulawesi Barat), sebelah Selatan berbatasan dengan Kabupaten Kotabaru Provinsi Kalimantan Selatan, dan sebelah Barat berbatasan dengan Kabupaten Tabalong Provinsi Kalimantan Selatan.</p>	<p><b>BORDERS</b></p> <p><i>The north area of Paser regency borders on Kutai Barat and Kutai Kartanegara Regency, the east area borders on Makassar Strait and Mamuju Regency (which belongs to Sulawesi Barat Province), the south area borders on Kotabaru Regency (which belongs to Kalimantan Selatan Province), and west area borders on Tabalong Regency (which also belongs to Kalimantan Selatan Province).</i></p>
<p><b>LUAS WILAYAH</b></p> <p>Luas wilayah Kabupaten Paser adalah 11.603,94 Km<sup>2</sup>. Wilayah ini terdiri dari 10 (sepuluh) kecamatan dengan 144 desa/kelurahan. Kecamatan yang memiliki luas wilayah terbesar adalah Kecamatan Long Kali dengan luas 2.385,39 Km<sup>2</sup> dan yang memiliki luas wilayah terkecil adalah Kecamatan Tanah Grogot dengan luas 335,58 Km<sup>2</sup>.</p>	<p><b>LENGTH OF THE REGION</b></p> <p><i>Paser regency is an area of 11.603,94 Km<sup>2</sup> (square kilometres). The Paser regency consists of 10 subdistricts with 144 villages. The widest subdistrict is Long Kali with 2.385,39 Km<sup>2</sup>. And the least wide subdistrict is Tanah Grogot with 335,58 Km<sup>2</sup>.</i></p>

**CURAH HUJAN**

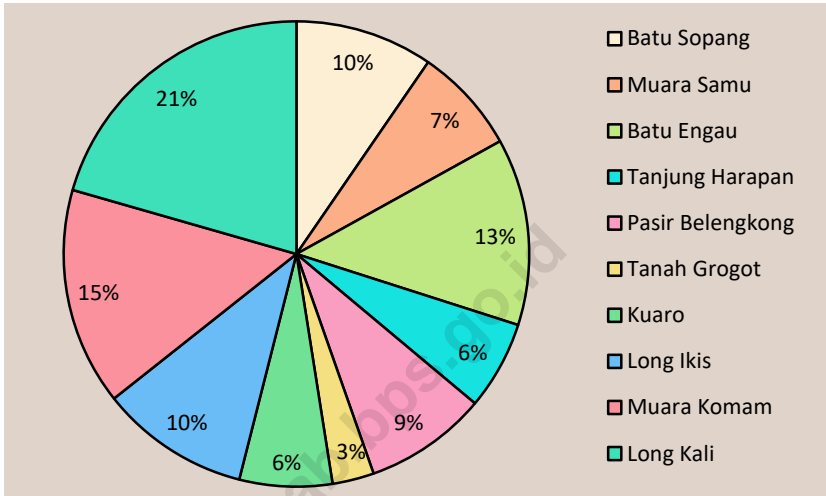
Rata-rata curah hujan Kabupaten Paser selama tahun 2018 adalah 157,44 mm, lebih rendah dari tahun sebelumnya, yaitu 169 mm.

**RAINFALL**

*The average of rainfall in Paser Regency during 2017 is 157,44 mm, lower than the previous year, which is 169 mm.*

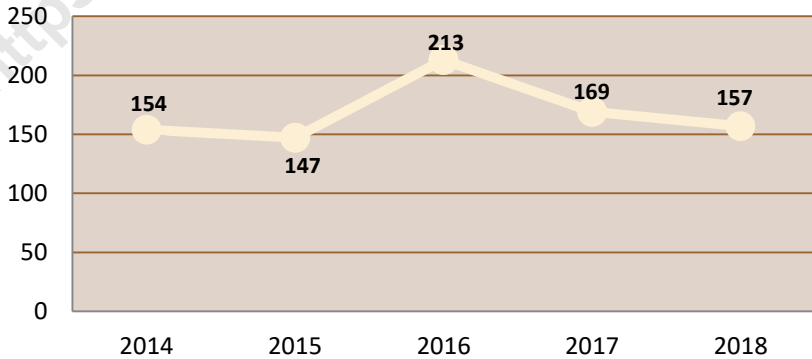
<https://paserkab.bps.go.id>

**Gambar 1.1** Persentase Luas Wilayah Kabupaten Paser menurut Kecamatan, 2018  
**Figure** Percentage of Area in Paser Regency by Subdistrict, 2018



Sumber/Source: Bappeda Kabupaten Paser/Regional Development Planning Board of Paser Regency

**Gambar 1.2** Rata-Rata Curah Hujan di Kabupaten Paser 2014-2018 (milimeter)  
**Figure** Average of Rainfall in Paser Regency 2014-2018 (millimetre)



Sumber/Source: Dinas Pertanian Kabupaten Paser/ Agriculture Department of Paser Regency



### 1.1 KEADAAN GEOGRAFI GEOGRAPHY CONDITION

**Tabel 1.1.1 Luas Daerah Menurut Kecamatan di Kabupaten Paser, 2018**  
**Table Total Area by Sub District in Paser Regency, 2018**

Kecamatan <i>Subdistrict</i>	Ibukota Kecamatan <i>Capital of Subdistrict</i>	Luas <i>Total Area</i> (km <sup>2</sup> )	Persentase terhadap Luas Kabupaten <i>Percentage to Regency's Area</i>
(1)	(2)	(3)	(4)
1. Batu Sopang	Batu Kajang	1 111,38	9,58
2. Muara Samu	Muser	855,25	7,37
3. Batu Engau	Kerang	1 507,26	12,99
4. Tanjung Harapan	Tanjung Aru	714,05	6,15
5. Pasir Belengkong	Pasir Belengkong	990,11	8,53
6. Tanah Grogot	Tanah Grogot	335,58	2,89
7. Kuaro	Kuaro	747,30	6,44
8. Long Ikis	Long Ikis	1 204,22	10,38
9. Muara Komam	Muara Komam	1 753,40	15,11
10. Long Kali	Long Kali	2 385,39	20,56
<b>Paser</b>	<b>Tanah Grogot</b>	<b>11 603,94</b>	<b>100,00</b>

Sumber/Source: Bappeda Kabupaten Paser/Regional Development Planning Board of Paser Regency

**Tabel 1.1.2** Jarak dari Ibukota Kecamatan ke Ibukota Kabupaten di Kabupaten Paser (km), 2018  
**Table** *Distance between Subdistrict Capital and Regency Capital in Paser Regency (km), 2018*

Kecamatan <i>Subdistrict</i>	Ibukota Kecamatan <i>Capital of Subdistrict</i>	Jarak ke Ibukota Kabupaten <i>Distance to Regency Capital</i>	Jenis Sarana yang Dilalui <i>Type of Facilities</i>
(1)	(2)	(3)	(4)
1. Batu Sopang	Batu Kajang	58	Darat
2. Muara Samu	Muser	60	Darat
3. Batu Engau	Kerang	55	Darat
4. Tanjung Harapan	Tanjung Aru	66 / 57	Laut / Darat
5. Pasir Belengkong	Pasir Belengkong	5	Darat
6. Tanah Grogot	Tanah Grogot	0	Darat
7. Kuario	Kuario	28	Darat
8. Long Ikis	Long Ikis	60	Darat
9. Muara Komam	Muara Komam	86	Darat
10. Long Kali	Long Kali	77	Darat

Sumber/*Source*: Badan Pusat Statistik Kabupaten Paser/*BPS Statistics of Paser Regency*

**Tabel 1.1.3 Letak, Batas, dan Luas Kabupaten Paser, 2018**  
**Table Location, Border and Area of Paser Regency, 2018**

1. <b>Letak</b> <i>Location</i>	Antara/ <i>Between</i>	115° 37' 0,77" Bujur Timur/ <i>Longitude East</i> 118° 1' 19,82" Bujur Timur/ <i>Longitude East</i> 0° 48' 29,4" Lintang Selatan/ <i>Latitude South</i> 2° 37' 24,21" Lintang Selatan/ <i>Latitude South</i>
2. <b>Batas</b> <i>Border</i>	Utara/ <i>North</i>	Kabupaten Kutai Barat dan Kabupaten Kutai Kartanegara/ <i>Kutai Barat Regency and Kutai Kartangara Regency</i>
	Timur Laut/ <i>Northeast</i>	Kabupaten Penajam Paser Utara/ <i>Penajam Paser Utara Regency</i>
	Timur/ <i>East</i>	Selat Makassar dan Kabupaten Mamuju (Provinsi Sulawesi Barat)/ <i>Makassar Strait and Mamuju Regency (Sulawesi Barat Province)</i>
	Tenggara/ <i>Southeast</i>	Selat Makassar dan Kabupaten Kotabaru (Provinsi Kalimantan Selatan)/ <i>Makassar Strait and Kotabaru Regency (Kalimantan Selatan Province)</i>
	Selatan/ <i>South</i>	Kabupaten Kotabaru (Provinsi Kalimantan Selatan)/ <i>Kota Baru Regency (Kalimantan Selatan Province)</i>
	Barat Daya/ <i>Southwest</i>	Kabupaten Balangan (Kalimantan Selatan)/ <i>Balangan Regency (Provinsi Kalimantan Selatan)</i>
	Barat/ <i>West</i>	Kabupaten Tabalong (Provinsi Kalimantan Selatan)/ <i>Tabalong Regency (Kalimantan Selatan Province)</i>
	Barat Laut/ <i>Northwest</i>	Kabupaten Barito Utara (Provinsi Kalimantan Tengah)/ <i>Barito Regency (Kalimantan Tengah Province)</i>
3. <b>Luas Wilayah</b> <i>Total Land Area</i>		<b>11 603,94 Km<sup>2</sup></b>

Sumber/*Source*: Bappeda Kabupaten Paser/*Regional Development Planning Board of Paser Regency*

**Tabel 1.1.4** Koordinat Universal Transverse Mercator (UTM) dan Koordinat Geografi Tiap ibukota Kecamatan di Kabupaten Paser, 2018  
*Universal Transverse Mercator Coordinate and Geographic Coordinate Position of Sub District Capital in Paser Regency, 2018*

Ibukota Kecamatan <i>Sub District Capital</i>	Koordinat UTM (meter) <i>UTM Coordinate (metre)</i>	
	Timur <i>East</i>	Utara <i>North</i>
	(1)	(2)
1. Batu Sopang	380 300,00	9 797 650,00
2. Muara Samu	381 381,00	9 776 969,00
3. Batu Engau	397 217,00	9 753 613,00
4. Tanjung Harapan	454 404,00	9 757 247,00
5. Pasir Belengkong	441 950,00	9 783 750,00
6. Tanah Grogot	410 580,00	9 788 550,00
7. Kuario	398 000,00	9 799 000,00
8. Long Ikis	410 975,00	9 825 050,00
9. Muara Komam	365 450,00	9 814 600,00
10. Long Kali	421 900,00	9 831 200,00

Lanjutan Tabel/*Continued Table 1.1.4*

Ibukota Kecamatan <i>Sub District Capital</i>	Koordinat Geografi <i>Geographic Coordinate</i>	
	Bujur Timur <i>East Longitude</i>	Lintang Selatan <i>South Latitude</i>
(1)	(4)	(5)
1. Batu Sopang	115°55'22,7"	01°49'47,03"
2. Muara Samu	115°56'8,1"	02°00'56,8"
3. Batu Engau	116°04'32,4"	02°13'43,9"
4. Tanjung Harapan	116°35'24,1"	02°12'43,9"
5. Pasir Belengkong	116°12'29,19"	01°57'22,7"
6. Tanah Grogot	116°11'53,51"	01°54'45,41"
7. Kuaro	116°04'56,76"	01°49'09,73"
8. Long Ikis	116°11'58,38"	01°34'56,76"
9. Muara Komam	116°47'25,95"	01°40'34,05"
10. Long Kali	116°17'48,65"	01°31'40,54"

Sumber/*Source*: Bappeda Kabupaten Paser/*Regional Development Planning Board of Paser Regency*

**Tabel 1.1.5 Nama - Nama Sungai Menurut Kecamatan di Kabupaten Paser Tahun 2018**  
**Table Rivers by Sub District in Paser Regency, 2018**

Kecamatan Sub District		Nama Sungai Rivers	
(1)		(2)	
1. Batu Sopang	S.Kasungai S.Kendilo S.Kelian S.Sekaen S.Sembinai S.Setiu		
2. Muara Samu	S.Biu S.Kendilo S.Pinaan S.Pinang S.Samu S.Sinaran S.Suliliran S.Suweto		
3. Batu Engau	S.Lukpon S.Lukpon2 S.Lunu S.Mayat S.Mengkudu S.Pawing S.Payau S.Pengguren S.Pesiro S.Pinaan S.Pondokbali S.Prijak	S.Putik S.Rawen S.Rengit S.Riwang S.Riwanggusung S.Rungun S.Sangkalanay S.Segendang S.Selagundi S.Selalak S.Semanen S.Semapit	

Lanjutan Tabel/*Continued Table 1.1.5*

<b>Kecamatan Sub District</b>	<b>Nama Sungai Rivers</b>	
(1)	(2)	
4. Tanjung Harapan	S.Apar Besar S.Bangotopak S.Batulenteng S.Dayau S.Jengeru S.Keladen S.Kerang S.Landing S.Pangkul S.Pondokbali S.Rejun S.Segendang S.Senipah S.Tepiabalai S.Tunes	
5. Pasir Belengkong	S.Apar S.Aparbesar S.Bulu S.Dundang S.Jenti S.Keluang S.Kendilo	S.Laburan S.Pandan S.Pasir S.Payo S.Seratai S.Suliliran S.Tiu

Lanjutan Tabel/*Continued Table 1.1.5*

Kecamatan <i>Sub District</i>		Nama Sungai <i>Rivers</i>		
(1)		(2)		
6. Tanah Grogot	S.Belengkong			
	S.Janju			
	S.Kendilo			
	S.Lerong			
	S.Nia			
	S.Pasir			
	S.Raya			
	S.Rayamea			
	S.Rinda			
	S.Seratai			
7. Kuaro	S.Suliliran			
	S.Banbatu	S.Pekesau	S.Semendiang	
	S.Janju	S.Pinang	S.Seratai	
	S.Karangpuang	S.Pesiangan	S.Sesilet	
	S.Keluang	S.Popo	S.Siput	
	S.Kemasin	S.Rangan	S.Soaren	
	S.Kuaro	S.Rasau	S.Sulubesar	
	S.Kung	S.Raya	S.Sulukecil	
	S.Lerong	S.Rayamea	S.Takalao	
	S.Lombok	S.Rinda	S.Tandan	
	S.Mentawai	S.Samarai	S.Tedung	
	S.Muru	S.Sambuluang	S.Temberes	
	S.Nia	S.Same	S.Tampayang	
	S.Padang	S.Samuntai	S.Tuakon	
	S.Pampang	S.Saping		



Lanjutan Tabel/*Continued Table 1.1.5*

Kecamatan <i>Sub District</i>		Nama Sungai <i>Rivers</i>
(1)	(2)	(3)
8. Long Ikis	S.Adang	S.Samuntai
	S.Belemit	S.Sebugun
	S.Gelum	S.Sekurau
	S.Lemo	S.Sementukuk
	S.Lombok	S.Serabi
	S.Munggu	S.Suwayo
	S.Nipaulo	S.Tapel
	S.Niung	S.Tiris
	S.Penjerun	
	S.Pias	
S.Rangkang		
9. Muara Komam	S.Kendilo	S.Sayo
	S.Komam	S.Selerong
	S.Kuaro	S.Sendawar
	S.Meliri	S.Tamuratan
	S.Mului	S.Telake
	S.Nili	S.Tulus
	S.Payanganak	S.Uko
	S.Payang	
	S.Poo	
S.Rongan		

Lanjutan Tabel/*Continued Table 1.1.5*

<b>Kecamatan Sub District</b>	<b>Nama Sungai Rivers</b>
<b>(1)</b>	<b>(2)</b>
10. Long Kali	S.Belang S.Buaya S.Kendusuan S.Kesungai S.Lambakan S.Lamili S.Nikan S.Pias S.Sebakung S.Seran S.Tawaokanan S.Tiwaokiri S.Telake S.Toyu S.Toyukanan S.Tualan S.Tulung

Sumber/*Source*: Bappeda Kabupaten Paser/*Regional Development Planning Board of Paser Regency*

**Tabel 1.1.6 Nama - Nama Pegunungan Menurut Kecamatan di Kabupaten Paser, 2018**  
**Table 1.1.6 Mountains by Sub District in Paser Regency, 2018**

Kecamatan Sub District		Nama Gunung/ Pegunungan Mountains		
(1)		(2)		
1.	Batu Sopang	G. Batangsaeng G. Bawanak G. Bensayo G. Bule G. Dulunglomu G. Jelada G. Kekai G. Kepulu G. Lampu G. Liangwe	G. Liongpon G. Melihat G. Muntebrewé G. Sarempakang G. Tambulusu G. Telawang G. Tempukon G. Tomea G. Tulangsolo	
2.	Muara Samu	G. Andreyongen G. Bandang G. Batubelah G. Batujelamu G. Batuluru G. Bawogandrung G. Bawosongkong G. Bedago G. Belaung G. Besisik G. Biu G. Halat G. Haurang G. Hirang G. Jelada G. Jumuntai G. Kedondong	G. Lempake G. Maliau G. Mampinang G. Mandeang G. Maramanis G. Melat G. Mendawai G. Mokodidamar G. Nibangkao G. Nigantang G. Nilepang G. Niminjang G. Nimogek G. Ninao G. Niodan G. Pansawakan G. Peliwan	G. Pinaar G. Punjungjanganan G. Punjunglahia G. Punjungpenglihat G. Salobatung G. Sampi G. Satan G. Semuya G. Sengbungbong G. Sikutuk G. Sinabala G. Sitantanrik G. Tondooan G. Wait G. Yahya

Lanjutan Tabel/*Continued Table 1.1.6*

Kecamatan <i>Sub District</i>	Nama Gunung/ Pegunungan <i>Mountains</i>		
(1)	(2)		
3. Batu Engau	-		
4. Tanjung Harapan	G. Delapan G. Melindang G. Merlung	G. Penjawan G. Sangbeway G. Sebelau	
5. Pasir Belengkong	G. Medang G. Meranti	G. Tanahmerah	
6. Tanah Grogot	-		
7. Kuaro	G. Hijau G. Kekai G. Kuku		
8. Long Ikis	G. Antan G. Lumut		
9. Muara Komam	G. Batugrogok G. Batukuniw G. Bengalun	G. Ketam G. Liangumpit G. Lumut	G. Sentiung G. Tambaktulang
10. Long Kali	G. Bulusteus G. Ontir G. Pemasant	G. Sentulang G. Temiang	

Sumber/*Source*: Bappeda Kabupaten Paser/*Regional Development Planning Board of Paser Regency*

## 1.2 KEADAAN IKLIM

### CLIMATE CONDITION

**Tabel 1.2.1 Banyaknya Curah Hujan Kabupaten Paser Menurut Pos Pengamatan Dirinci Perbulan (Mili Meter), 2018**  
**Table** *Number of Rainfall in Selected Station by Month (Milli Meter) in Paser Regency, 2018*

Bulan / Month	Batu Sopang	Muara Samu	Batu Engau	Tanjung Harapan	
(1)	(2)	(3)	(4)	(5)	
1. Januari/January	67	99	237	...	
2. Februari/February	100	247	359	...	
3. Maret/March	190	509	456	...	
4. April/April	240	380	228	...	
5. Mei/May	30	130	127	...	
6. Juni/June	150	96	75	...	
7. Juli/July	100	75	78	...	
8. Agustus/August	71	67	110	...	
9. September/September	20	12	24	...	
10. Oktober/October	...	62	21	...	
11. Nopember/November	...	226	146	...	
12. Desember/December	...	144	280	...	
<b>Rata - rata</b>	<b>2018</b>	<b>107,56</b>	<b>170,58</b>	<b>178,42</b>	...
<b>Average</b>	2017	219,25	198,08	124,42	...
	2016	...	236,17	143,86	...

Lanjutan Tabel/*Continued Table 1.2.1*

Bulan / Month		Pasir Belengkong	Tanah Grogot	Kuaro	
(1)		(6)	(7)	(8)	
1.	Januari/ <i>January</i>	127	132	904	
2.	Februari/ <i>February</i>	135	278	274	
3.	Maret/ <i>March</i>	270	285	316	
4.	April/ <i>April</i>	173	173	529	
5.	Mei/ <i>May</i>	73	177	120	
6.	Juni/ <i>June</i>	142	89	80	
7.	Juli/ <i>July</i>	97	147	72	
8.	Agustus/ <i>August</i>	88	51	81	
9.	September/ <i>September</i>	12	42	107	
10.	Oktober/ <i>October</i>	41	83	43	
11.	Nopember/ <i>November</i>	146	224	93	
12.	Desember/ <i>December</i>	279	180	234	
<b>Rata - rata</b>		<b>2018</b>	<b>131,92</b>	<b>155,08</b>	<b>237,75</b>
<b>Average</b>		2017	79,42	182,67	173,50
		2016	203,33	242,82	273,44

Lanjutan Tabel/*Continued Table 1.2.1*

Bulan / Month		Long Ikis	Muara Komam	Long Kali	
(1)		(9)	(10)	(11)	
1.	Januari/ <i>January</i>	91	248	84	
2.	Februari/ <i>February</i>	229	213	104	
3.	Maret/ <i>March</i>	342	115	216	
4.	April/ <i>April</i>	255	118	193	
5.	Mei/ <i>May</i>	201	231	78	
6.	Juni/ <i>June</i>	215	136	137	
7.	Juli/ <i>July</i>	93	147	110	
8.	Agustus/ <i>August</i>	26	60	22	
9.	September/ <i>September</i>	58	72	32	
10.	Oktober/ <i>October</i>	93	122	119	
11.	Nopember/ <i>November</i>	220	144	128	
12.	Desember/ <i>December</i>	207	203	166	
	<b>Rata - rata</b>	<b>2018</b>	<b>169,17</b>	<b>150,75</b>	<b>115,75</b>
	<b>Average</b>	2017	227,08	176,50	140,83
		2016	185,83	314,00	104,33

Sumber/*Source*: Dinas Pertanian Kabupaten Paser/ *Agriculture Department of Paser Regency*

**Tabel 1.2.2 Banyaknya Hari Hujan Menurut Pos Pengamatan Dirinci Perbulan di Kabupaten Paser, 2018 Nama - Nama Pegunungan Menurut Kecamatan di Kabupaten Paser, 2018**  
*Mountains by Sub District in Paser Regency, 2018*

	Bulan / Month	Batu Sopang	Muara Samu	Batu Engau	Tanjung Harapan
	(1)	(2)	(3)	(4)	(5)
1.	Januari/January	11	11	15	...
2.	Februari/February	8	12	14	...
3.	Maret/March	16	16	12	...
4.	April/April	16	9	20	...
5.	Mei/May	10	5	14	...
6.	Juni/June	14	5	11	...
7.	Juli/July	12	5	7	...
8.	Agustus/August	9	4	5	...
9.	September/September	5	2	6	...
10.	Oktober/October	...	6	7	...
11.	Nopember/November	...	12	8	...
12.	Desember/December	...	9	14	...
	<b>Jumlah 2018</b>	<b>101</b>	<b>96</b>	<b>133</b>	...
	<b>Total 2017</b>	<b>210</b>	<b>111</b>	<b>102</b>	...
	<b>2016</b>	<b>...</b>	<b>115</b>	<b>67</b>	...



Lanjutan Tabel/*Continued Table 1.2.2*

Bulan / Month		Pasir Belengkong	Tanah Grogot	Kuaro
(1)		(6)	(7)	(8)
1.	Januari/ <i>January</i>	16	20	31
2.	Februari/ <i>February</i>	14	20	14
3.	Maret/ <i>March</i>	21	24	20
4.	April/ <i>April</i>	20	22	30
5.	Mei/ <i>May</i>	19	16	14
6.	Juni/ <i>June</i>	15	11	13
7.	Juli/ <i>July</i>	7	10	8
8.	Agustus/ <i>August</i>	6	10	5
9.	September/ <i>September</i>	6	7	6
10.	Oktober/ <i>October</i>	11	11	5
11.	Nopember/ <i>November</i>	8	14	9
12.	Desember/ <i>December</i>	18	13	17
<b>Jumlah 2018</b>		<b>161</b>	<b>178</b>	<b>172</b>
<b>Total 2017</b>		<b>131</b>	<b>181</b>	<b>119</b>
<b>2016</b>		<b>129</b>	<b>186</b>	<b>98</b>

Lanjutan Tabel/*Continued Table 1.2.2*

Bulan / Month		Long Ikis	Muara Komam	Long Kali
(1)		(9)	(10)	(11)
1.	Januari/ <i>January</i>	12	15	12
2.	Februari/ <i>February</i>	16	11	13
3.	Maret/ <i>March</i>	20	7	20
4.	April/ <i>April</i>	19	8	15
5.	Mei/ <i>May</i>	14	18	11
6.	Juni/ <i>June</i>	14	11	9
7.	Juli/ <i>July</i>	9	9	10
8.	Agustus/ <i>August</i>	7	5	4
9.	September/ <i>September</i>	6	7	5
10.	Oktober/ <i>October</i>	11	10	11
11.	Nopember/ <i>November</i>	15	9	14
12.	Desember/ <i>December</i>	16	15	13
	Januari/ <i>January</i>			
	<b>Jumlah 2018</b>	<b>159</b>	<b>125</b>	<b>137</b>
	<b>Total 2017</b>	<b>176</b>	<b>111</b>	<b>134</b>
	<b>2016</b>	<b>161</b>	<b>43</b>	<b>129</b>

Sumber/*Source*: Dinas Pertanian Kabupaten Paser/ *Agriculture Department of Paser Regency*



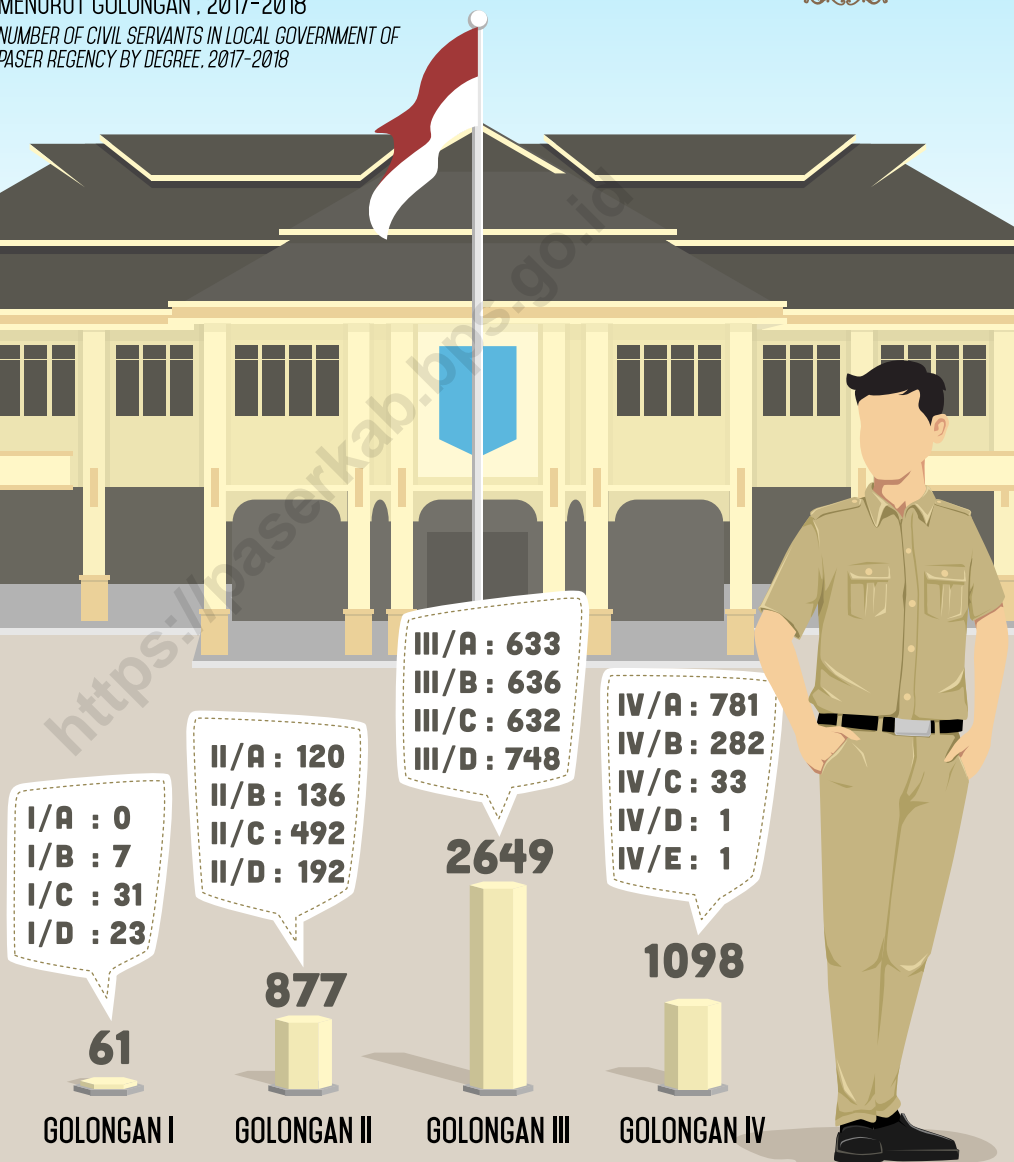
# PEMERINTAHAN

## GOVERNMENT

2

JUMLAH PEGAWAI NEGERI SIPIL PEMERINTAHAN DAERAH KABUPATEN PASER  
MENURUT GOLONGAN, 2017-2018

NUMBER OF CIVIL SERVANTS IN LOCAL GOVERNMENT OF  
PASER REGENCY BY DEGREE, 2017-2018





## PENJELASAN TEKNIS

1. **Anggota Dewan Perwakilan Rakyat Daerah (DPRD)** dipilih melalui pemilihan umum (pemilu) dan dilantik dalam masa jabatan lima tahun.
2. **Dewan Perwakilan Rakyat Daerah provinsi (DPRD provinsi)** merupakan lembaga perwakilan rakyat daerah yang berkedudukan sebagai unsur penyelenggara pemerintahan daerah provinsi. DPRD provinsi terdiri atas anggota partai politik peserta pemilihan umum yang dipilih melalui pemilihan umum.
3. **Pemerintah Daerah di Indonesia** adalah penyelenggara pemerintahan daerah menurut asas otonomi dan tugas pembantuan dengan prinsip otonomi seluas-luasnya dalam sistem dan prinsip Negara Kesatuan Republik Indonesia sebagaimana dimaksud dalam Undang-Undang Dasar 1994. Pemerintah daerah adalah Gubernur, Bupati, atau Walikota, dan Perangkat Daerah sebagai unsur penyelenggara pemerintahan daerah.
4. **Negara Kesatuan Republik Indonesia** dibagi atas daerah-daerah provinsi. Daerah provinsi itu dibagi lagi atas daerah kabupaten dan daerah kota. Setiap daerah provinsi, daerah kabupaten, dan daerah kota

## TECHNICAL NOTES

1. **Regional House of Representatives (DPRD) members** are elected through a general election and appointed for a five-years membership.
2. **Provincial Regional House of Representatives (DPRD province)** is the representative body of the people area serves as a component of the provincial government. Provincial assembly consisting of members of political parties participating in elections are elected through general elections.
3. **Local Government in Indonesia** is the regional administration in accordance with the principle of autonomy and duty of assistance with the principle of broad autonomy within the system and the principles of the Republic of Indonesia as stipulated in the Constitution of 1994. The local government is the governor, regent or mayor, and the Region as an element of the regional administration.
4. **Unitary Republic of Indonesia** is divided into areas of the province. The area was divided over the province of the districts and areas of the city. Each provincial, district,

mempunyai pemerintahan daerah yang diatur dengan undang-undang.

5. Gubernur, Bupati dan Wali Kota masing-masing sebagai Kepala Pemerintah Daerah Provinsi, Daerah Kabupaten dan Daerah Kota dipilih secara demokratis. Pemerintah daerah menjalankan otonomi seluas-luasnya, kecuali urusan pemerintahan yang oleh undang-undang ditentukan sebagai urusan Pemerintah Pusat.

6. Dalam penyelenggaraan Pemerintahan Daerah, Kepala Daerah dibantu oleh **Perangkat Daerah** yang terdiri dari:

- Unsur staf yang membantu penyusunan kebijakan dan koordinasi, diwadahi dalam Sekretariat;
- Unsur pengawas yang diwadahi dalam bentuk Inspektorat;
- Unsur perencana yang diwadahi dalam bentuk Badan;
- Unsur pendukung tugas Kepala daerah dalam penyusunan dan pelaksanaan kebijakan daerah yang bersifat spesifik, diwadahi dalam Lembaga Teknis Daerah; serta
- Unsur pelaksana urusan daerah yang diwadahi dalam Dinas Daerah

*and local government areas of the city have regulated by law.*

5. *Governor, Regent and Mayor respectively as Head of the Provincial Government, Regency and City elected democratically. The local government running the widest possible autonomy, except in matters of government by law defined as the affairs of the Central Government.*

6. *In the implementation of Local Government, Regional Head is assisted by **Regional Device** comprising:*

- *On element of the staff to help policy-making and coordination, accommodated in the Secretariat;*
- *Supervisory elements are contained in the form of Inspectorate;*
- *Element planners are contained in the form of Agency;*
- *The supporting elements of the task head region in formulation and implementation of policies that are specific areas, contained in the regional Technical Institute;*
- *As well as regional affairs executive element contained in the Regional Office*

7. **Sekretariat Daerah** merupakan unsur staf. Sekretariat Daerah mempunyai tugas dan kewajiban membantu Gubernur, Bupati atau Walikota dalam menyusun kebijakan dan mengoordinasikan Dinas Daerah dan Lembaga Teknis Daerah. Pengertian pertanggung jawaban Kepala Dinas, Sekretaris DPRD, dan Kepala Badan/Kantor/Direktur Rumah Sakit Daerah melalui Sekretaris Daerah adalah pertanggungjawaban administratif yang meliputi penyusunan kebijakan, perencanaan, pelaksanaan, monitoring, evaluasi, dan pelaporan pelaksanaan tugas Dinas Daerah, Sekretariat DPRD dan Lembaga Teknis Daerah, dengan demikian Kepala Dinas, Sekretaris DPRD, dan Kepala Badan/Kantor/Direktur Rumah Sakit Daerah bukan merupakan bawahan langsung Sekretaris Daerah.
7. **Regional Secretariat** is the staff element. Regional Secretariat has the duty and obligation to help the governor, regent or mayor in formulating policy and coordinating the Regional Office and the Regional Technical Institute. Understanding accountability Head of Department, Secretary of the Council, and Head of Agency/Office/Director of the Regional Hospital through the Regional Secretary is the administrative accountability which include policy formulation, planning, implementation, monitoring, evaluation, and reporting on the implementation task Regional Office, Parliament Secretariat and Technical Institute area, thereby Head of Department, Secretary of the Council, and Head of Agency/Office/Director of the Regional Hospital is not a direct subordinate Regional Secretary.
8. **Badan Perencanaan Pembangunan Daerah** merupakan unsur perencana penyelenggaraan Pemerintahan Daerah. Badan Perencanaan Pembangunan Daerah mempunyai tugas melaksanakan penyusunan dan pelaksanaan kebijakan daerah di bidang perencanaan pembangunan daerah.
8. **Regional Development Planning Board** is an element of planning for the regional administration. Regional Development Planning Board has the task of carrying out the preparation and implementation of regional policies in the field of regional development planning.
9. **Dinas Daerah** merupakan unsur pelaksana otonomi daerah. Dinas
9. **Regional Department** is implementing the element of



daerah mempunyai tugas melaksanakan urusan pemerintahan daerah berdasarkan asas otonomi dan tugas pembantuan. Unit pelaksana teknis adalah unsur pelaksana tugas teknis pada dinas dan badan.

10. **Lembaga Teknis Daerah** merupakan unsur pendukung tugas kepala daerah. Lembaga teknis daerah mempunyai tugas melaksanakan penyusunan dan pelaksanaan kebijakan daerah yang bersifat spesifik.

11. **Partai Politik** adalah organisasi politik yang dibentuk oleh sekelompok warga negara republik Indonesia secara sukarela atas dasar persamaan kehendak dan cita-cita untuk memperjuangkan kepentingan anggota, masyarakat, bangsa, dan negara melalui pemilihan umum.

12. **Fraksi** adalah kelompok dalam badan legislatif yang terdiri atas beberapa anggota yang mempunyai visi yang sama.

13. **Peraturan Daerah** adalah peraturan perundang-undangan yang dibentuk oleh DPRD dengan persetujuan bersama kepala daerah.

14. **Komisi** merupakan alat kelengkapan DPRD yang bersifat tetap dan dibentuk oleh DPRD pada awal masa

*regional autonomy. Regional department has the tasks of regional government affairs based on the principle of autonomy and duty of assistance. Technical implementation unit is implementing elements of technical duties at the department and the agency.*

10. **Regional Technical Institute** is a supporting element of the task head region. Regional technical institute has the task of carrying out the preparation and implementation of policies that are specific areas.

11. **Political Party** is a political organization formed by a group of Indonesian citizens voluntarily on the basis of equality will and ideals to fight for the interests of its members, the community, the nation, and the country through elections.

12. **Fraction** is a group in legislative consist of several members which have same vision.

13. **Regional regulation** legislation established by the Regional House of Representatives (DPRD) with the consent of the regional head.

14. **Commission** is a permanent DPD fittings council formed and established by is a permanent

jabatan keanggotaan DPRD, setiap anggota DPRD kecuali pimpinan DPRD, wajib menjadi anggota salah satu komisi.

*DPRD fittings council formed and established by the DPRD at the beginning of the membership term, each member of the DPRD except the chairman shall be a member of one of the commissions.*

15. **Rapat Paripurna** merupakan forum rapat tertinggi anggota DPRD dalam pengambilan keputusan yang dipimpin oleh ketua atau wakil ketua DPRD.
15. **Plenary Session** is a forum of the highest meeting of DPRD members in decision-making process led by the chairman or vice chairman of DPRD.
16. **Rapat paripurna istimewa** merupakan rapat anggota DPRD yang dipimpin oleh ketua atau wakil ketua untuk melaksanakan acara tertentu dan tidak mengambil keputusan.
16. **Special plenary meeting** is a meeting of the DPRD members led by the chairman or vice chairman to carry out a particular event but not to be a decision making process
17. **Pegawai negeri sipil (PNS)** merupakan unsur pemerintahan yang menjalankan tugas dan fungsi sebagai pelayan masyarakat dan menjalankan kegiatan operasional/ rutin tata pemerintahan.
17. **Civil servants** is an element of government who have duties and functions as public servants and operational activities/ routine governance.
18. **Kecamatan** adalah pembagian wilayah administratif di Indonesia di bawah kabupaten atau kota. Kecamatan terdiri atas desa-desa atau kelurahan-kelurahan.
18. **Sub-district** is the division of administrative regions in Indonesia under the county or city. Sub-district consists of the villages or kelurahan.
19. **Kelurahan** adalah pembagian wilayah administratif di Indonesia di bawah kecamatan. Dalam konteks otonomi daerah di Indonesia, Kelurahan merupakan wilayah kerja Lurah sebagai Perangkat Daerah Kabupaten atau kota. Kelurahan
19. **Urban Village** is the division of administrative regions in Indonesia under districts. In the context of regional autonomy in Indonesia, a village headman as a working area of the regional district or city. Urban villages led

## GOVERNMENT

dipimpin oleh seorang Lurah yang berstatus sebagai Pegawai Negeri Sipil.

*by a headman status as a civil servant.*

20. **Desa** adalah desa dan desa adat atau yang disebut dengan nama lain, selanjutnya disebut Desa, adalah kesatuan masyarakat hukum yang memiliki batas wilayah yang berwenang untuk mengatur dan mengurus urusan pemerintahan, kepentingan masyarakat setempat berdasarkan prakarsa masyarakat, hak asal usul, dan/atau hak tradisional yang diakui dan dihormati dalam sistem pemerintahan Negara Kesatuan Republik Indonesia

20. **Village** is the village and the traditional village or called by other names, hereinafter called the village, is the unity of the legal community who have borders with the authority to regulate and manage the affairs of government, the interests of the local community based community initiatives, the right of origin, and/or traditional rights recognized and respected in the governance system of the Republic of Indonesia

**ULASAN****PEMERINTAHAN**

Sampai dengan tahun 2018, Kabupaten Paser terdiri dari 10 kecamatan dan 144 desa/kelurahan. Jumlah ini tidak mengalami perubahan dari tahun sebelumnya.

Desa/Kelurahan terbanyak terdapat di kecamatan Longikis, yang memiliki 26 Desa/kelurahan, sedangkan Desa/Kelurahan paling sedikit terdapat di Kecamatan Tanjung Harapan yang hanya memiliki 7 Desa.

**DPRD**

Keanggotaan Fraksi DPRD Kabupaten Paser terdiri dari 7 Fraksi, yaitu Fraksi Partai Golkar, Fraksi Partai Demokrat, Fraksi PPP, Fraksi PDI-P, Fraksi Partai Hanura, Fraksi Partai Kebangkitan Nasdem, dan Fraksi Partai Gerinda, dengan komposisi jumlah anggota fraksi terbanyak adalah dari Fraksi Partai Golkar (7 kursi dari total 30 kursi).

**PEGAWAI NEGERI SIPIL**

Jumlah Pegawai Negeri Sipil (PNS) Pemerintah Daerah Kabupaten Paser berjumlah 4.685 orang, yang terbanyak ada di Sekolah-Sekolah sebanyak 1.831 orang. Jika ditinjau berdasarkan Golongan, menurut Badan Kepegawaian Pendidikan dan Pelatihan Kabupaten Paser, berdasarkan golongan I, II, III, dan IV

**DESCRIPTION****GOVERNMENT**

*Until the end of the year 2018, Paser regency consist of 10 subdistricts and 144 villages. This number are not changing from those in previous year.*

*Long Ikis subdistrict has the biggest number of villages, which are 26 villages, while the subdistrict with the fewest number of villages is Tanjung Harapan, which only has 7 villages.*

**LOCAL GOVERNMENT**

*The membership of Fractions of DPRD Paser (Paser Legislative Assembly) consists of 7 factions, which are faction of Golkar, Demokrat, PPP, PDI-P, Partai Hanura, Partai Kebangkitan Nasdem, and Partai Gerindra. The faction by majority seats is Golkar (7 seats each from the total of 30 seats).*

**CIVIL SERVANT**

*The number of Civil Servants in local government of Paser Regency was 4.685 people, the highest number in Schools with 1.831 people. The number of Civil Servants in local government of Paser Regency by Degree according to Regional Government of Paser Regency based on ranks (I, II, III, and IV) were 61*

## GOVERNMENT

pada tahun 2018 berturut-turut sebanyak 61 orang, 877 orang, 2.649 orang, dan 1.098 orang.

### KEUANGAN DAERAH

Anggaran Pendapatan Kabupaten Paser pada tahun 2018 adalah Rp 1.977.350.920.850,21, sedangkan anggaran belanja Kabupaten Paser Rp 1.906.053.157.433,00

### PERTANAHAN

Dalam Undang-Undang Pokok Agraria diatur tentang pemberian hak kepada seseorang atau lembaga atas kepemilikan sebidang tanah. Pemberian hak tersebut dikeluarkan Badan Pertanahan Nasional (BPN) dalam bentuk sertifikat tanah. Selama tahun 2018, jumlah penghasilan negara yang masuk melalui Badan Pertanahan Kabupaten Paser adalah sebesar Rp 709.636.279,00.

Selanjutnya mengenai penyelesaian permohonan sertifikat, jumlah sertifikat pemberian hak atas tanah yang diselesaikan oleh Badan Pertanahan Kabupaten Paser ada sebanyak 5.083.

*people, 877 people, 2.649 people, and 1.098 people.*

### LOCAL FINANCE

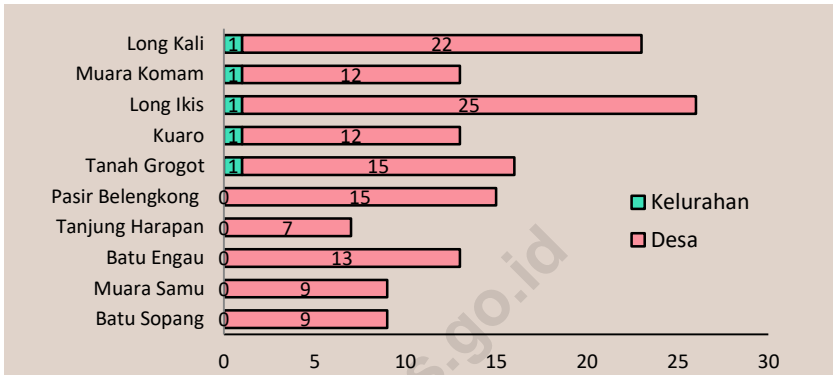
*The revenues of Paser Regency in 2018 is 1.977.350.920.850,21 rupiah, and the expenditures of Paser Regency in 2018 is 1.906.053.157.433,00 rupiah*

### LAND AFFAIRS

*The Basic Law of Land Affairs arranges the right of people or institution for land ownership. The right has been given by the Badan Pertanahan Nasional (BPN) or National Committee of Land Affairs with the form of land certificates. During 2018, the national income based on BPN as its source is Rp 709.636.279,00.*

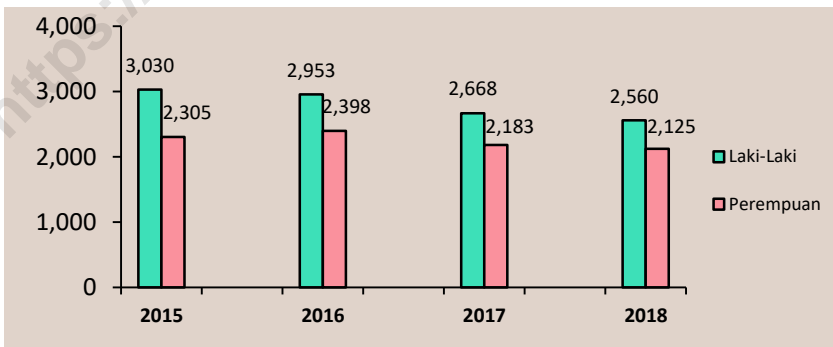
*Meanwhile, the number of application for land ownership which has been approved by BPN of Paser Regency is 5.083.*

**Gambar 2.1** Banyaknya Desa/Kelurahan di Kabupaten Paser menurut Kecamatan, 2018  
**Figure** **Number of Villages in Paser Regency by Subdistrict, 2018**



Sumber/Source: Badan Pemberdayaan Masyarakat dan Pemerintahan Desa Kabupaten Paser/Community Empowerment Board and Village Government of Paser Regency

**Gambar 2.2** Jumlah Pegawai Negeri Sipil Pemerintah Daerah Kabupaten Paser menurut Jenis Kelamin, 2015-2018  
**Figure** **Number of Civil Servants in Local Government of Paser Regency by Sex, 2015-2018**



Sumber/Source: Badan Kepegawaian, Pendidikan, dan Pelatihan Pemerintah Kabupaten Paser/Local Employment Board, Education, and Training of Paser Regency

## GOVERNMENT

### 2.1 WILAYAH ADMINISTRATIF ADMINISTRATIVE AREA

**Tabel** 2.1.1 Jumlah Desa<sup>1</sup> Menurut Kecamatan di Kabupaten Paser, 2014-2018  
**Table** *Number of Villages<sup>1</sup> by Sub District in Paser Regency, 2014-2018*

	Kecamatan Sub District	2014	2015	2016	2017	2018
	(1)	(2)	(3)	(4)	(5)	(6)
1.	Batu Sopang	9	9	9	9	9
2.	Muara Samu	9	9	9	9	9
3.	Batu Engau	13	13	13	13	13
4.	Tanjung Harapan	7	7	7	7	7
5.	Pasir Belengkong	15	15	15	15	15
6.	Tanah Grogot	16	16	16	16	16
7.	Kuaro	13	13	13	13	13
8.	Long Ikis	26	26	26	26	26
9.	Muara Komam	13	13	13	13	13
10.	Long Kali	23	23	23	23	23
	<b>Paser</b>	<b>144</b>	<b>144</b>	<b>144</b>	<b>144</b>	<b>144</b>

Catatan/Note: <sup>1</sup>Termasuk kelurahan dan Unit Permukiman Transmigrasi (UPT)/Include Transmigration Settlement Unit

Sumber/Source: Badan Pemberdayaan Masyarakat dan Pemerintahan Desa Kabupaten Paser/  
Community Empowerment Board and Village Government of Paser Regency

**Tabel 2.1.2 Jumlah Kelurahan Menurut Kecamatan di Kabupaten Paser, 2014-2018**  
**Table**  
***Number of Sub District by Sub District in Paser Regency in Paser Regency, 2014-2018***

Kecamatan Sub District	2014	2015	2016	2017	2018
(1)	(2)	(3)	(4)	(5)	(6)
1. Batu Sopang	0	0	0	0	0
2. Muara Samu	0	0	0	0	0
3. Batu Engau	0	0	0	0	0
4. Tanjung Harapan	0	0	0	0	0
5. Pasir Belengkong	0	0	0	0	0
6. Tanah Grogot	1	1	1	1	1
7. Kuaro	1	1	1	1	1
8. Long Ikis	1	1	1	1	1
9. Muara Komam	1	1	1	1	1
10. Long Kali	1	1	1	1	1
<b>Paser</b>	<b>5</b>	<b>5</b>	<b>5</b>	<b>5</b>	<b>5</b>

Sumber/Source: Badan Pemberdayaan Masyarakat dan Pemerintahan Desa Kabupaten Paser/  
 Community Empowerment Board and Village Government of Paser Regency



## GOVERNMENT

### 2.2 PEMILIHAN UMUM GENERAL ELECTION

**Tabel** 2.2.1 Jumlah Anggota Dewan Perwakilan Rakyat Daerah Menurut  
**Table** Partai Politik dan Jenis Kelamin di Kabupaten Paser, 2018  
*Number of Members of The Regional House of Representatives  
by Political Parties and Sex in Paser Regency, 2018*

(1)	Partai Politik <i>Political Parties</i>	Jenis Kelamin/Sex		
		Laki-Laki <i>Male</i>	Perempuan <i>Female</i>	Jumlah <i>Total</i>
(1)		(2)	(3)	(4)
1.	Partai Golongan Karya	5	0	5
2.	Partai Demokrat	2	3	5
3.	Partai Persatuan Pembangunan	4	0	4
4.	Partai Demokrasi Indonesia Perjuangan	3	0	3
5.	Partai Hati Nurani Rakyat	2	1	3
6.	Partai Gerakan Indonesia Raya	3	0	3
7.	Partai NasDem	1	1	2
8.	Partai Kebangkitan Bangsa	2	0	2
9.	Partai Amanah Nasional	2	0	2
10.	Partai Bulan Bintang	1	0	1
<b>Jumlah/ Total</b>		<b>25</b>	<b>5</b>	<b>30</b>

Sumber/Source: DPRD Kabupaten Paser/ Regency Legislatif Council of Paser Regency

**Tabel 2.2.2 Komposisi Personalia Pimpinan dan Keanggotaan Fraksi - Fraksi  
Table DPRD Kabupaten Paser Periode 2018  
Competition of Leader Personality and The Members of  
Fractions of Paser Regency Parliamentary Period 2018**

	<b>Fraksi Fraction</b>	<b>Jabatan Functions</b>	<b>Nama Anggota Name of Member</b>
	<b>(1)</b>	<b>(2)</b>	<b>(3)</b>
1.	Fraksi Partai Golongan Karya	Ketua Wakil Ketua Sekretaris Anggota	H. Amiruddin, ST Dody Satwika Nasution, ST H. Ambo Pendrei, S.IP H. Kaharudin, SE, MM ; Ikhwani Antasari H.M. Robert Saragih, SE; Sutarno
2.	Fraksi Partai Demokrat	Ketua Wakil Ketua Sekretaris Anggota	H. Abdullah, SE H. Hendrawan Putra, ST Hj. Dian Yuniati, S.Sos Hj. Ridhawati Suryana RS ; Noverie Amilia Parmiesca
3.	Fraksi Partai Persatuan Pembangunan	Ketua Wakil Ketua Sekretaris Anggota	Supian H. Arbain Fauzy As'Ary H. Abdul Latif Taha, S.Ag
4.	Partai Demokrasi Indonesia Perjuangan	Ketua Sekretaris Anggota	Budi Santoso, ST, M.Si Muhamad Saleh, ST Upai Supaiman, SH
5.	Fraksi Partai Hati Nurani Rakyat	Ketua Sekretaris Anggota	H Abd Rauf, HS Udin Sahili Hj. Nurhayati, SP
6.	Fraksi Partai Kebangkitan Nasdem	Ketua Wakil Ketua Sekretaris Anggota	Ahmad Rafi'i, ST Aspiana Herman Setiawan, SH Abdurrahman KA
7.	Fraksi Partai Gerakan Indonesia Raya	Ketua Wakil Ketua Sekretaris Anggota	Lim Eddy Hartono Umar Hamransyah, SH Iskandar S

Sumber/Source: DPRD Kabupaten Paser/ Regency Legislatif Council of Paser Regency

## GOVERNMENT

**Tabel 2.2.3** Banyaknya Peraturan Daerah, Surat Keputusan dan Surat Keputusan Pimpinan DPRD Kabupaten Paser Tahun 2018  
*Number of Regional Acts, Representative Decisions and Chairman Representative Decisions of Paser Regency Parliamentary, 2018*

	Bulan Month	Peraturan Daerah Regional Acts	SK DPRD Representative Decision	SK Pimpinan DPRD Chairman Decisions
	(1)	(2)	(3)	(4)
1.	Januari/January	3	4	4
2.	Pebruari/February	0	4	3
3.	Maret/March	0	0	4
4.	April/April	0	6	5
5.	Mei/May	0	1	1
6.	Juni/June	0	0	2
7.	Juli/July	0	0	3
8.	Agustus/August	3	2	2
9.	September/September	1	3	2
10.	Oktober/October	0	0	4
11.	Nopember/November	6	5	5
12.	Desember/December	0	4	3
<b>Jumlah/ Total</b>		<b>13</b>	<b>29</b>	<b>38</b>

Sumber/Source: DPRD Kabupaten Paser/ Regency Legislatif Council of Paser Regency

**Tabel 2.2.4 Banyaknya Rapat- Rapat Komisi DPRD Kabupaten Paser, 2018**  
**Table Number of Sessions of Paser Regency Parliamentary Commission 2018**

	Bulan Month	Komisi Commission		
		I	II	III
	(1)	(2)	(3)	(4)
1.	Januari/January	5	4	4
2.	Pebruari/February	2	2	2
3.	Maret/March	2	3	2
4.	April/April	4	2	2
5.	Mei/May	5	2	3
6.	Juni/June	1	1	1
7.	Juli/July	7	6	4
8.	Agustus/August	8	5	9
9.	September/September	6	6	6
10.	Oktober/October	9	6	9
11.	Nopember/November	4	3	3
12.	Desember/December	1	1	1
<b>Jumlah/ Total</b>		<b>54</b>	<b>41</b>	<b>46</b>

Sumber/Source: DPRD Kabupaten Paser/ Regency Legislatif Council of Paser Regency

## GOVERNMENT

**Tabel 2.2.5** Banyaknya Persidangan DPRD Kabupaten Paser, 2018  
**Table** *Number of Representative Sessions of Paser Regency Parliamentary, 2018*

	Bulan Month	Sidang Pleno / Sessions		
		Paripurna Complete	Paripurna Khusus	Istimewa Extra Ordinary
	(1)	(2)	(3)	(4)
1.	Januari/January	2	0	0
2.	Pebruari/February	2	0	0
3.	Maret/March	2	0	0
4.	April/April	3	0	0
5.	Mei/May	1	0	0
6.	Juni/June	0	0	0
7.	Juli/July	2	0	0
8.	Agustus/August	3	0	0
9.	September/September	3	0	0
10.	Oktober/October	1	0	0
11.	Nopember/November	7	0	0
12.	Desember/December	3	0	0
<b>Jumlah/ Total</b>		<b>29</b>	<b>0</b>	<b>0</b>

Lanjutan Tabel/*Continued Table 2.2.5*

<b>Rapat-Rapat DPRD / Sessions</b>				
<b>Bulan Month</b>	<b>Panitia Musyawarah Program Committee</b>	<b>Panitia Anggaran Budget Committee</b>	<b>Panitia Khusus Drafting Committe</b>	<b>Rapat Pimpinan Chairman Session</b>
<b>(1)</b>	<b>(5)</b>	<b>(6)</b>	<b>(7)</b>	<b>(8)</b>
1. Januari/ <i>January</i>	3	0	0	1
2. Pebruari/ <i>February</i>	2	0	2	1
3. Maret/ <i>March</i>	2	0	5	0
4. April/ <i>April</i>	2	0	0	0
5. Mei/ <i>May</i>	2	0	2	0
6. Juni/ <i>June</i>	2	2	0	1
7. Juli/ <i>July</i>	3	2	0	1
8. Agustus/ <i>August</i>	2	4	4	1
9. September/ <i>September</i>	3	4	1	1
10. Oktober/ <i>October</i>	3	4	5	1
11. Nopember/ <i>November</i>	2	4	3	1
12. Desember/ <i>December</i>	2	0	1	1
<b>Jumlah/ Total</b>	<b>28</b>	<b>20</b>	<b>23</b>	<b>9</b>

Sumber/*Source*: DPRD Kabupaten Paser/ *Regency Legislatif Council of Paser Regency*

## GOVERNMENT

### 2.3 SUMBER DAYA MANUSIA HUMAN RESOURCES

**Tabel** 2.3.1 Jumlah Pegawai Negeri Sipil Pemerintah Daerah Kabupaten Paser Menurut Jabatan dan Jenis Kelamin, 2018  
**Table** *Number of Civil Servants in Local Government of Paser Regency by Occupation and Sex,, 2018*

<b>Jabatan Occupation</b>	<b>Laki-Laki Male</b>	<b>Perempuan Female</b>	<b>Jumlah Total</b>
<b>(1)</b>	<b>(2)</b>	<b>(3)</b>	<b>(4)</b>
Fungsional Tertentu/ <i>Specific Functional</i>	...	...	...
Fungsional Umum/ <i>Staf</i> <i>General Functional</i>	...	...	...
Struktural/ <i>Structural</i>			
Eselon V/ <i>5th Echelon</i>	0	0	<b>0</b>
Eselon IV/ <i>4th Echelon</i>	387	193	<b>580</b>
Eselon III/ <i>3rd Echelon</i>	132	36	<b>168</b>
Eselon II/ <i>2nd Echelon</i>	26	5	<b>31</b>
Eselon I/ <i>1st Echelon</i>	0	0	<b>0</b>
<b>Jumlah/<i>Total</i></b>	<b>545</b>	<b>234</b>	<b>779</b>

Sumber/*Source*: Badan Kepegawaian, Pendidikan, dan Pelatihan Pemerintah Kabupaten Paser/*Local Employment Board, Education, and Training of Paser Regency*

**Tabel 2.3.2** Jumlah Pegawai Negeri Sipil Pemerintah Daerah Kabupaten Paser Menurut Pendidikan Tertinggi yang Ditamatkan dan Jenis Kelamin, 2017-2018  
*Number of Civil Servants in Local Government of Paser Regency by Educational Level and Sex, 2017-2018*

Pendidikan Terakhir <i>Educational Attainment</i>	2017		
	Laki-Laki <i>Male</i>	Perempuan <i>Female</i>	Jumlah <i>Total</i>
(1)	(2)	(3)	(4)
Sampai dengan SD <i>Up to Primary School</i>	60	1	61
SMP/Sederajat <i>General/Vocational Junior High School</i>	94	8	102
SMA/Sederajat <i>General/Vocational Senior High School</i>	857	486	1 343
Diploma I, II/Akta I, II <i>Diploma I, II/Akta I, II</i>	242	240	482
Diploma III/Akta III/Sarjana Muda <i>Diploma III/Akta III/Bachelor</i>	183	373	556
Tingkat Sarjana/Doktor/Ph.d <i>University Graduates</i>	1 232	1 075	2 307
<b>Jumlah/Total</b>	<b>2 668</b>	<b>2 183</b>	<b>4 851</b>



**GOVERNMENT**

**Lanjutan Tabel/Continued Table 2.3.2**

Pendidikan Terakhir <i>Educational Attainment</i>	2018		
	Laki-Laki <i>Male</i>	Perempuan <i>Female</i>	Jumlah <i>Total</i>
(1)	(2)	(3)	(4)
<b>Sampai dengan SD</b> <i>Up to Primary School</i>	54	1	<b>55</b>
<b>SMP/Sederajat</b> <i>General/Vocational Junior High School</i>	80	7	<b>87</b>
<b>SMA/Sederajat</b> <i>General/Vocational Senior High School</i>	818	450	<b>1 268</b>
<b>Diploma I, II/Akta I, II</b> <i>Diploma I, II/Akta I, II</i>	220	213	<b>433</b>
<b>Diploma III/Akta III/Sarjana Muda</b> <i>Diploma III/Akta III/Bachelor</i>	175	362	<b>537</b>
<b>Tingkat Sarjana/Doktor/Ph.d</b> <i>University Graduates</i>	1 213	1 092	<b>2 305</b>
<b>Jumlah/Total</b>	<b>2 560</b>	<b>2 125</b>	<b>4 685</b>

Sumber/Source: Badan Kepegawaian, Pendidikan, dan Pelatihan Pemerintah Kabupaten Paser/Local Employment Board, Education, and Training of Paser Regency

**Tabel 2.3.3** Jumlah Pegawai Negeri Sipil Pemerintah Daerah Kabupaten Paser Menurut Tingkat Kepangkatan dan Jenis Kelamin, 2017-2018  
*Number of Civil Servants in Local Government of Paser Regency by Hierarchy and Sex, 2017-2018*

Pangkat/Golongan/ Ruang Hierarchy	2017			2018		
	Laki-laki Male	Perempuan Female	Jumlah Total	Laki-laki Male	Perempuan Female	Jumlah Total
(1)	(2)	(3)	(4)	(5)	(6)	(7)
1. I/A (Juru Muda	...	...	0	0	0	0
2. I/B (Juru Muda Tingkat I)	...	...	9	7	0	7
3. I/C (Juru)	...	...	39	31	0	31
4. I/D (Juru Tingkat I)	...	...	21	23	0	23
<b>Golongan I/Range I</b>	...	...	<b>69</b>	<b>61</b>	<b>0</b>	<b>61</b>
5. II/A (Pengatur Muda)	...	...	128	96	24	120
6. II/B (Pengatur Muda Tingkat I)	...	...	225	97	39	136
7. II/C (Pengatur)	...	...	416	289	140	429
8. II/D (Pengatur Tingkat I)	...	...	152	112	80	192
<b>Golongan II/Range II</b>	...	...	<b>921</b>	<b>594</b>	<b>283</b>	<b>877</b>
9. III/A (Penata Muda)	...	...	757	232	401	633
10. III/B (Penata Muda Tingkat I)	...	...	675	273	363	636
11. III/C (Penata)	...	...	591	316	316	632
12. III/D (Penata Tingkat I)	...	...	723	425	323	748
<b>Golongan III/Range III</b>	...	...	<b>2 746</b>	<b>1 246</b>	<b>1 403</b>	<b>2 649</b>

Lanjutan Tabel/*Continued Table 2.3.3*

Pangkat/Golongan Ruang <i>Hierarchy</i>	2017			2018		
	Laki- laki <i>Male</i>	Perem- puan <i>Female</i>	Jumlah <i>Total</i>	Laki- laki <i>Male</i>	Perem- puan <i>Female</i>	Jumlah <i>Total</i>
	(1)	(2)	(3)	(4)	(5)	(6)
13. IV/A (Pembina)	...	...	856	480	301	781
14. IV/B (Pembina Tingkat I)	...	...	221	150	132	282
15. IV/C (Pembina Utama Muda)	...	...	37	28	5	33
16. IV/D (Pembina Utama Madya)	...	...	1	1	0	1
17. IV/E (Pembina Utama)	...	...	0	0	1	1
<b>Golongan IV/<i>Range IV</i></b>	...	...	<b>1 115</b>	<b>659</b>	<b>439</b>	<b>1 098</b>
<b>Jumlah/<i>Total</i></b>	...	...	<b>4 851</b>	<b>2560</b>	<b>2125</b>	<b>4 685</b>

Sumber/*Source*: Badan Kepegawaian, Pendidikan, dan Pelatihan Pemerintah Kabupaten Paser/*Local Employment Board, Education, and Training of Paser Regency*

**Tabel 2.3.4** Jumlah Pegawai Negeri Sipil Pemerintah Daerah Kabupaten Paser Menurut Jenis Kelamin, 2015-2018  
*Number of Civil Servants in Local Government of Paser Regency by Sex, 2015-2018*

Tahun Years	Laki-Laki Male	Perempuan Female	Jumlah Total
(1)	(2)	(3)	(4)
2015	3 030	2 305	5 335
2016	2 953	2 398	5 351
2017	2 668	2 183	4 851
2018	2 560	2 125	4 685

Sumber/Source: Badan Kepegawaian, Pendidikan, dan Pelatihan Pemerintah Kabupaten Paser/Local Employment Board, Education, and Training of Paser Regency

**Tabel 2.3.5 Jumlah Pegawai Negeri Sipil Pemerintah Daerah Kabupaten Paser Menurut Dinas/Instansi Pemerintah dan Jenis Kelamin, 2018**  
*Number of Civil Servants in Local Government of Paser Regency by Institution/Office and Sex, 2018*

	Dinas/Instansi Pemerintahan <i>Institution/Office</i>	Jenis Kelamin/Sex		
		Laki-Laki <i>Male</i>	Perempuan <i>Female</i>	Jumlah <i>Total</i>
	(1)	(2)	(3)	(4)
1	Badan Kepegawaian, Pendidikan dan Pelatihan	22	12	34
2	Badan Penanggulangan Bencana Daerah	35	10	45
3	Badan Pendapatan Daerah	28	26	54
4	Badan Pengelola Keuangan dan Aset Daerah	28	20	48
5	Badan Perencanaan Pembangunan Daerah	31	20	51
6	Dinas Kearsipan dan Perpustakaan	14	27	41
7	Dinas Kependudukan dan Pencatatan Sipil	15	28	43
8	Dinas Kesehatan	28	27	55
9	Dinas Ketahanan Pangan	25	13	38
10	Dinas Komunikasi Informatika Statistik dan Persandian	26	7	33
11	Dinas Lingkungan Hidup	65	15	80
12	Dinas Pekerjaan Umum dan Tata Ruang	35	18	53
13	Dinas Pemberdayaan Masyarakat dan Desa	28	8	36

Lanjutan Tabel/*Continued Table 2.3.5*

	Dinas/Instansi Pemerintahan <i>Institution/Office</i>	Jenis Kelamin/ <i>Sex</i>		
		Laki-Laki <i>Male</i>	Perempuan <i>Female</i>	Jumlah <i>Total</i>
	(1)	(2)	(3)	(4)
14	Dinas Pemuda, Olah Raga dan Pariwisata	21	14	35
15	Dinas Penanaman Modal dan Pelayanan Terpadu Satu Pintu	12	26	38
16	Dinas Pendidikan dan Kebudayaan	77	34	111
17	Sekolah-sekolah	863	968	1 831
18	Dinas Pengendalian Penduduk, Keluarga Berencana, Pemberdayaan Perempuan dan Perlindungan Anak	15	27	42
19	Dinas Perhubungan	33	6	39
20	Dinas Perikanan	22	8	30
21	Dinas Perindustrian, Perdagangan dan Koperasi, Usaha Kecil dan Menengah	36	14	50
22	Dinas Pertanian	99	38	137
23	Dinas Perumahan, Kawasan Pemukiman dan Pertanahan	40	11	51
24	Dinas Sosial	20	10	30
25	Dinas Tenaga Kerja dan Transmigrasi	29	9	38
26	Inspektorat	39	20	59
27	Kantor Kesatuan Bangsa dan Politik	13	13	26
28	Satuan Polisi Pamong Praja	99	6	105

Lanjutan Tabel/*Continued Table 2.3.5*

Dinas/Instansi Pemerintahan <i>Institution/Office</i>		Jenis Kelamin/Sex		
		Laki-Laki <i>Male</i>	Perempuan <i>Female</i>	Jumlah <i>Total</i>
(1)	(2)	(3)	(4)	
29	Kecamatan Batu Engau	20	3	23
30	Kecamatan Batu Sopang	17	10	27
31	Kecamatan Kuaro	19	5	24
32	Kecamatan Long Ikis	24	8	32
33	Kecamatan Long Kali	27	2	29
34	Kecamatan Muara Komam	12	2	14
35	Kecamatan Muara Samu	11	0	11
36	Kecamatan Pasir Belengkong	31	11	42
37	Kecamatan Tanah Grogot	18	13	31
38	Kecamatan Tanjung Harapan	10	1	11
39	Kelurahan Kuaro	1	6	7
40	Kelurahan Long Ikis	4	4	8
41	Kelurahan Long Kali	5	2	7
42	Kelurahan Muara Komam	2	3	5
43	Kelurahan Tanah Grogot	6	5	11
44	Rumah Sakit Umum Daerah Panglima Sebaya	103	131	234
45	Rumah Sakit Umum Pratama Kerang	3	2	5
46	Sekretariat Daerah	117	71	188
47	Sekretariat Dewan Pengurus Korpri Kabupaten Paser	14	19	33
48	Sekretariat Dewan Perwakilan Rakyat Daerah	34	13	47
49	Sekretariat Komisi Pemilihan Umum Daerah	7	3	10

Lanjutan Tabel/*Continued Table 2.3.5*

	Dinas/Instansi Pemerintahan <i>Institution/Office</i>	Jenis Kelamin/ <i>Sex</i>		
		Laki-Laki <i>Male</i>	Perempuan <i>Female</i>	Jumlah <i>Total</i>
	(1)	(2)	(3)	(4)
50	UPT Balai Benih Tanaman Pangan dan Hortikultura (BBTPH)	1	1	2
51	UPT Balai Benih Tanaman Perkebunan (BBTP)	0	1	1
52	UPT Balai Benih Udang (BBU) Tanjung Aru	1	0	1
53	UPT Balai Latihan Kerja	2	1	3
54	UPT Balai Pembibitan Ternak Petangis	2	0	2
55	UPT Balai Penyuluh Pertanian (BPP) Batu Engau	2	0	2
56	UPT Balai Penyuluh Pertanian (BPP) Batu Sopang	3	0	3
57	UPT Balai Penyuluh Pertanian (BPP) Kuaro	2	0	2
58	UPT Balai Penyuluh Pertanian (BPP) Long Ikis	2	0	2
59	UPT Balai Penyuluh Pertanian (BPP) Long Kali	3	0	3
60	UPT Balai Penyuluh Pertanian (BPP) Pasir Belengkong	3	0	3
61	UPT Balai Penyuluh Pertanian (BPP) Tanah Grogot	1	1	2
62	UPT Laboratorium Pengujian Bahan dan Material	1	1	2
63	UPT Metrologi Legal	3	0	3



Lanjutan Tabel/*Continued Table 2.3.5*

Dinas/Instansi Pemerintahan <i>Institution/Office</i>		Jenis Kelamin/ <i>Sex</i>		
		Laki-Laki <i>Male</i>	Perempuan <i>Female</i>	Jumlah <i>Total</i>
(1)	(2)	(3)	(4)	
64	UPT Pasar Penyembolum Senaken	14	1	15
65	UPT Pelabuhan Tana Paser	4	1	5
66	UPT Pengelola Gedung Perkantoran Gentung Temiang	1	1	2
67	UPT Pengujian Kendaraan Bermotor	2	0	2
68	UPT Pengujian dan Pengelolaan Alat Berat	5	0	5
69	UPT Plaza Kendilo	7	0	7
70	UPT Pusat Kesehatan Hewan (PKH) Batu Engau	1	0	1
71	UPT Pusat Kesehatan Hewan (PKH) Kuaro	2	0	2
72	UPT Pusat Kesehatan Hewan (PKH) Long Ikis	3	0	3
73	UPT Pusat Kesehatan Hewan (PKH) Pasir Belengkong	2	0	2
74	UPT Pusat Kesehatan Hewan (PKH) Tanah Grogot	2	0	2
75	UPT Puskesmas Padang Pangrapat	0	1	1
76	UPT Puskesmas Senaken	1	1	2
77	UPT Puskesmas Tanah Grogot	0	1	1
78	UPT Rumah Potong Hewan (RPH) Jone	2	0	2
79	UPT Terminal Kota Tanah Grogot	1	0	1

Lanjutan Tabel/*Continued Table 2.3.5*

	Dinas/Instansi Pemerintahan <i>Institution/Office</i>	Jenis Kelamin/Sex		
		Laki-Laki <i>Male</i>	Perempuan <i>Female</i>	Jumlah <i>Total</i>
	(1)	(2)	(3)	(4)
80	UPT Terminal Kuaro	8	0	8
81	UPTD Balai Benih Tanaman Perkebunan	0	1	1
82	UPTD Balai Benih Udang Tanjung Aru	1	0	1
83	UPTD Jaminan Kesehatan	2	2	4
84	UPTD Kandilo Plaza	1	0	1
85	UPTD Laboratorium Kesehatan Daerah	7	11	18
86	UPTD Panti Wreda Bulau Sayang Janju	3	0	3
87	UPTD Pendidikan dan Kebudayaan Kecamatan Kuaro	2	1	3
88	UPTD Pendidikan dan Kebudayaan Kecamatan Long Ikis	2	0	2
89	UPTD Pendidikan dan Kebudayaan Kecamatan Long Kali	1	0	1
90	UPTD Pendidikan dan Kebudayaan Kecamatan Muara Komam	1	0	1
91	UPTD Pendidikan dan Kebudayaan Kecamatan Pasir Belengkong	2	0	2
92	UPTD Pendidikan dan Kebudayaan Kecamatan Tanah Grogot	6	1	7

Lanjutan Tabel/*Continued Table 2.3.5*

	Dinas/Instansi Pemerintahan <i>Institution/Office</i>	Jenis Kelamin/ <i>Sex</i>		
		Laki-Laki <i>Male</i>	Perempuan <i>Female</i>	Jumlah <i>Total</i>
	(1)	(2)	(3)	(4)
93	UPTD Pengawasan Lalu Lintas Ternak Muara Komam	1	0	1
94	UPTD Pengujian Kendaraan Bermotor	6	0	6
95	UPTD Peralatan dan Pengelolaan Alat Berat	1	0	1
96	UPTD Perbekalan Obat dan Alat Kesehatan	2	7	9
97	UPTD PSPD Batu Sopang	1	0	1
98	UPTD PSPD Kuaro	0	2	2
99	UPTD PSPD Long Ikis	5	0	5
100	UPTD PSPD Long Kali	1	0	1
101	UPTD PSPD Pasir Belengkong	2	2	4
102	UPTD PSPD Tanah Grogot	4	0	4
103	UPTD Pusat Kesehatan Hewan Batu Engau	1	0	1
104	UPTD Pusat Kesehatan Hewan Kuaro	1	0	1
105	UPTD Pusat Kesehatan Hewan Pasir Belengkong	3	0	3
106	UPTD Pusat Kesehatan Hewan Tana Paser	0	1	1
107	UPTD Puskesmas Batu Kajang	12	20	32
108	UPTD Puskesmas Kayungo	6	11	17
109	UPTD Puskesmas Kerang	9	17	26

Lanjutan Tabel/*Continued Table 2.3.5*

	Dinas/Instansi Pemerintahan <i>Institution/Office</i>	Jenis Kelamin/Sex		
		Laki-Laki <i>Male</i>	Perempuan <i>Female</i>	Jumlah <i>Total</i>
	(1)	(2)	(3)	(4)
110	UPTD Puskesmas Krayan	8	10	18
111	UPTD Puskesmas Kuaro	13	28	41
112	UPTD Puskesmas Lolo	3	16	19
113	UPTD Puskesmas Long Ikis	8	35	43
114	UPTD Puskesmas Long Kali	8	14	22
115	UPTD Puskesmas Mendik	11	16	27
116	UPTD Puskesmas Muara Komam	9	14	23
117	UPTD Puskesmas Muser	6	12	18
118	UPTD Puskesmas Padang Pangrapat	8	16	24
119	UPTD Puskesmas Pasir Belengkong	4	23	27
120	UPTD Puskesmas Sebakung	4	5	9
121	UPTD Puskesmas Senaken	3	22	25
122	UPTD Puskesmas Suatang Baru	7	9	16
123	UPTD Puskesmas Suliliran Baru	4	17	21
124	UPTD Puskesmas Tanah Grogot	4	38	42
125	UPTD Puskesmas Tanjung Aru	2	12	14
126	UPTD Sanggar Kegiatan Belajar (SKB) Sangkuriman	6	1	7
127	UPTD Sanggar Kegiatan Belajar Sangkuriman	1	1	2
128	UPTD Terminal Kota Tanah Grogot	4	0	4
<b>Jumlah/ Total</b>		<b>2 560</b>	<b>2 125</b>	<b>4 685</b>

Sumber/*Source*: Badan Kepegawaian, Pendidikan, dan Pelatihan Pemerintah Kabupaten Paser/*Local Employment Board, Education, and Training of Paser Regency*

## GOVERNMENT

**Tabel 2.3.6 Jumlah Pegawai Pemerintah Daerah Kabupaten Paser Menurut Golongan dan Tingkat Pendidikan, 2018**  
**Table Number of Civil Servants in Local Government of Paser Regency by Degree and Education, 2018**

Pendidikan Education	Golongan Degree				CPNS	Jumlah Total
	I	II	III	IV		
(1)	(2)	(3)	(4)	(5)	(6)	(7)
S3	0	0	1	1	0	2
S2	0	0	77	171	0	248
S1 / DIV	0	1	1 595	459	0	2 055
Sarmud / DIII Diploma III	1	84	424	28	0	537
DII Diploma II	0	39	122	242	0	403
DI / SMA Diploma I / High School	4	683	416	195	0	1 298
SMP Secondary School	23	57	6	1	0	87
SD Elementary School	33	13	8	1	0	55
<b>Jumlah/ Total</b>	<b>61</b>	<b>877</b>	<b>2 649</b>	<b>1 098</b>	<b>0</b>	<b>4 685</b>

Sumber/Source: Badan Kepegawaian, Pendidikan, dan Pelatihan Pemerintah Kabupaten Paser/Local Employment Board, Education, and Training of Paser Regency

**Tabel 2.3.7 Banyaknya Anggota Linmas Terlatih di Kabupaten Paser Menurut Kecamatan, 2018**  
**Number of Personnel Mass Protection in Paser Regency by Sub District, 2018**

Kecamatan <i>Sub District</i>	Jumlah (Orang) <i>Number (Person)</i>
(1)	(2)
1 Batu Sopang	142
2 Muara Samu	88
3 Batu Engau	144
4 Tanjung Harapan	94
5 Pasir Belengkong	206
6 Tanah Grogot	365
7 Kuaro	198
8 Long Ikis	343
9 Muara Komam	142
10 Long Kali	266
11 Cadangan Kabupaten	50
<b>Jumlah/ Total</b>	<b>2 038</b>

Sumber/Source: Satpol PP Kabupaten Paser/Satpol PP of Paser Regency

## GOVERNMENT

**Tabel** 2.3.8 Organisasi Kemasyarakatan, LSM, dan OKP di Kabupaten Paser  
**Table** dirinci Menurut Organisasi, 2018  
*Number of Ormas, LSM, and OKP in Paser Regency by Organization, 2018*

Uraian Assunderes	2016	2017	2018
(1)	(2)	(3)	(4)
1. Partai Politik	12	12	16
2. Ormas, Keagamaan, Paguyuban	142	148	148
3. O K P	45	45	45
4. LSM / Yayasan	110	123	134
<b>Jumlah/ Total</b>	<b>309</b>	<b>328</b>	<b>343</b>

Sumber/Source: Kantor Kesatuan Bangsa Dan Politik Kabupaten Paser/*Regional of Civil Defence Quarter and Politic of Paser Regency*

**2.4 KEUANGAN DAERAH**  
**LOCAL FINANCE**

**Tabel 2.4.1 Anggaran Pendapatan Kabupaten Paser Tahun 2014-2018**  
**Table (Rupiah)**  
**Revenues of Paser Regency, 2014- 2018 (Rupiah)**

	<b>Tahun</b> <b>Year</b>	<b>2014</b>	<b>2015</b>
	<b>(1)</b>	<b>(2)</b>	<b>(3)</b>
<b>1 PAD</b>		106 682 252 130,62	86 622 900 100,22
<b>2 Dana Perimbangan</b>		1 340 404 046 845,00	1 620 447 645 255,00
<b>3 Lain-Lain Pendapatan Yang Sah</b>		637 537 844 000,00	651 810 193 125,00
<b>Jumlah/Total</b>		<b>2 084 624 142 975,62</b>	<b>2 358 880 738 480,22</b>



## GOVERNMENT

Lanjutan Tabel/*Continued Table 2.4.1*

Tahun Year	2016	2017
(1)	(4)	(5)
1 PAD	102 867 446 621,41	109 816 256 591,72
2 Dana Perimbangan	1 378 673 848 469,00	1 104 696 204 842,00
3 Lain-Lain Pendapatan Yang Sah	337 806 231 824,27	438 260 063 516,00
<b>Jumlah/Total</b>	<b>1 819 347 526 914,68</b>	<b>1 652 772 524 949,72</b>

Lanjutan Tabel/*Continued Table 2.4.1*

Tahun Year	2018
(1)	(6)
1 PAD	147 354 078 710,84
2 Dana Perimbangan	1 294 651 469 828,37
3 Lain-Lain Pendapatan Yang Sah	535 345 372 311,00
<b>Jumlah/Total</b>	<b>1 977 350 920 850,21</b>

Sumber/*Source*: Badan Pengelolaan Keuangan dan Aset Daerah Kabupaten Paser/ *Revenues, Management of Finance and Local Assets Services of Paser Regency*

**Tabel 2.4.2 Anggaran Pendapatan dan Belanja Kabupaten Paser Tahun 2014-2018 (Rupiah)**  
**Table Revenues and Expenditures of Paser Regency, 2014 -2018 (Rupiah)**

Tahun Year	Pendapatan Revenues	Belanja Expenditures
(1)	(2)	(3)
2014	2 084 624 142 975,62	2 347 486 320 243,93
2015	2 358 880 738 480,22	2 435 295 053 614,00
2016	1 819 347 526 914,68	1 835 879 204 847,65
2017	1 652 772 524 949,72	1 980 401 008 575,60
2018	1 977 350 920 850,21	1 906 053 157 433,00

Sumber/Source: Badan Pengelolaan Keuangan dan Aset Daerah Kabupaten Paser/ Revenues, Management of Finance and Local Assets Services of Paser Regency

**Tabel 2.4.3 Target, Realisasi Penerimaan, dan Besarnya Tunggalan PBB (Rupiah) di Kabupaten Paser, 2014 - 2018**  
**Target, Actual Receipt, and Unpaid of Land Building Taxes (Rupiah) in Paser Regency, 2014 - 2018**

Tahun Year	Target Target	Realisasi Actual	Tunggakan Unpaid
(1)	(2)	(3)	(4)
<b>2014</b>	3 493 254 809	1 817 107 951	1 676 146 858
<b>2015</b>	4 498 889 082	2 189 452 177	2 309 436 905
<b>2016</b>	4 801 988 043	2 188 615 992	2 613 372 051
<b>2017</b>	4 994 837 330	2 445 867 596	2 548 969 734
<b>2018</b>	5 218 227 049	2 279 864 128	2 938 362 921

Sumber/Source: Badan Pendapatan Daerah Kabupaten Paser/ Local Revenues Services of Paser Regency

## GOVERNMENT

### 2.5 PERTANAHAN LAND AFFAIRS

**Tabel** 2.5.1 Penghasilan Negara Yang Masuk Melalui Kantor Pertanahan  
**Table** Kab.Paser Dirinci Per Bulan (Rp), 2018  
*Country Revenue from National Land Board Office of Paser  
Regency by Month (Rp), 2018*

<b>Bulan</b> <b>Month</b>	<b>PNBP</b>
<b>(1)</b>	<b>(2)</b>
1. Januari/ <i>January</i>	58 703 671
2. Februari/ <i>February</i>	48 584 293
3. Maret/ <i>March</i>	85 819 851
4. April/ <i>April</i>	53 224 532
5. Mei/ <i>May</i>	44 187 657
6. Juni/ <i>June</i>	46 143 868
7. Juli/ <i>July</i>	90 778 337
8. Agustus/ <i>August</i>	62 351 698
9. September/ <i>September</i>	39 832 917
10. Oktober/ <i>October</i>	98 177 345
11. Nopember/ <i>November</i>	47 328 467
12. Desember/ <i>December</i>	34 503 643
<b>Jumlah/ Total</b>	<b>709 636 279</b>

Sumber/Source: Badan Pertanahan Kabupaten Paser/National Land Board of Paser Regency

**Tabel 2.5.2 Banyaknya Permohonan dan Penyelesaian Tentang Pertanahan di Kabupaten Paser, 2018**  
**Number of Applicant and Solving of Land Issue in Paser Regency, 2018**

	Uraian <i>Assunderes</i>	Permohonan <i>Applicant</i>		Diselesaikan <i>Solved</i>		Sisa <i>Rest</i>
		Fisik (Bi- dang)	Keuangan (Rp)	Fisik (Bi- dang)	Keuangan (Rp)	
	(1)	(2)	(3)	(4)	(5)	(6)
1.	Pengukuran / <i>Measurement</i>	5 272	0	5137	0	135
2.	Peta Bidang / <i>Location Map</i>	127	0	84	0	43
3.	Kutipan Peta Bidang / <i>Location Map Copy</i>	0	0	0	0	0
4.	SKPT / <i>Certificate of Land Owner</i>	67	3 350 000	57	2 850 000	10
5.	Sertifikat Pemberian Hak Atas Tanah (termasuk PIR NES) / <i>Certificate of Land Utility (including for NES)</i>	5 127	2 267 459 680	5083	1 953 149 160	44
6.	Sertifikat Peralihan Hak Atas Tanah (termasuk Wakaf) / <i>Certificate of Exchange</i>	467	41 630 819	449	40 348 817	18
7.	Sertifikat Tanggungan Kredit Verban & Hipotik / <i>Certificate of Credit Guaranty &amp; Mortgage Guaranty</i>	827	189 900 000	740	181 150 000	87

Sumber/Source: Badan Pertanahan Kabupaten Paser/National Land Board of Paser Regency



# PENDUDUK & KETENAGAKERJAAN

## POPULATION & EMPLOYMENT

3

KEPADATAN PENDUDUK DI KABUPATEN PASER, 2018

POPULATION DENSITY IN PASER REGENCY, 2018



### MUARA SAMU

KECAMATAN DENGAN  
KEPADATAN PENDUDUK **TERENDAH**  
SUBDISTRICT WITH THE **LOWEST**  
POPULATION DENSITY

7,41 JIWA / PERSON / KM<sup>2</sup>



### TANAH GROGOT

KECAMATAN DENGAN  
KEPADATAN PENDUDUK **TERTINGGI**  
SUBDISTRICT WITH THE **HIGHEST**  
POPULATION DENSITY

215,49 JIWA / PERSON / KM<sup>2</sup>







**PENJELASAN TEKNIS**

1. Sumber utama data kependudukan adalah sensus penduduk yang dilaksanakan setiap sepuluh tahun sekali. Sensus penduduk telah dilaksanakan sebanyak enam kali sejak Indonesia merdeka, yaitu tahun 1961, 1971, 1980, 1990, 2000, dan 201

Di dalam sensus penduduk, pencacahan dilakukan terhadap seluruh penduduk yang berdomisili di wilayah teritorial Indonesia termasuk warga negara asing kecuali anggota korps diplomatik negara sahabat beserta keluarganya. Metode pengumpulan data dalam sensus dilakukan dengan wawancara antara petugas sensus dengan responden dan juga melalui e-census. Pencatatan penduduk menggunakan konsep usual residence, yaitu konsep di mana penduduk biasa bertempat tinggal. Bagi penduduk yang bertempat tinggal tetap dicacah di mana mereka biasa tinggal, sedangkan untuk penduduk yang tidak bertempat tinggal tetap dicacah di tempat di mana mereka ditemukan petugas sensus pada malam 'Hari Sensus'. Termasuk penduduk yang tidak bertempat tinggal tetap adalah tuna wisma, awak kapal berbendera Indonesia, penghuni perahu/rumah apung, masyarakat terpencil/terasing, dan

**TECHNICAL NOTES**

1. *The main Source of demographic data is population census, which is conducted every ten years. Population Census has been conducted six times since Indonesia's independence: 1961, 1971, 1980, 1990, 2000, and 2011.*

*The population census enumerates all residents who domicile in the entire territory of Indonesia including foreign citizens except the diplomatic corps members and their families.*

*The method of data collection in a population census involves interviewing respondents and conducting e-census. Enumeration of the population uses the concept of "usual residence", which is the concept of "places where people usually live". De jure was applied to the permanent residents, while de facto was applied to non-permanent residents. The permanent residents were enumerated in place where they normally live, the non-permanent residents were enumerated where they were found by the enumerators, on the night of 'Census Date'. The non permanent residents include homeless people, ship crew, boat people, remote area community, and internally*

pengungsi. Bagi mereka yang mempunyai tempat tinggal tetap dan sedang bepergian ke luar wilayah lebih dari enam bulan, tidak dicacah di tempat tinggalnya, tetapi dicacah di tempat tujuannya.

Untuk tahun yang tidak dilaksanakan sensus penduduk, data kependudukan diperoleh dari hasil proyeksi penduduk. Proyeksi penduduk merupakan suatu perhitungan ilmiah yang didasarkan pada asumsi dari komponen-komponen perubahan penduduk, yaitu kelahiran, kematian, dan migrasi. Proyeksi penduduk Indonesia 2011–2035 menggunakan data dasar penduduk hasil SP2011.

2. **BPS - Penduduk Indonesia** adalah semua orang yang berdomisili di wilayah teritorial Indonesia selama 6 bulan atau lebih dan atau mereka yang berdomisili kurang dari 6 bulan tetapi bertujuan menetap .
3. **Disdukcapil - Penduduk** adalah setiap orang baik warga negara Indonesia maupun Warga Negara Asing yang bertempat tinggal di wilayah di Negara RI dan telah memenuhi ketentuan Peraturan Perundang-undangan yang berlaku.

*displaced persons. Those who had permanent residence and had been travelling away from their home for six months or more were not enumerated in their permanent place, but in the place where they were during the census.*

*For the periods where the population census is not conducted, population projection is done to estimate population during those years. The population projection is an estimate based on the demographic components, such as birth, death, and migration. Indonesia's 2011–2035 population projection used the 2011 Population Census as the base population.*

2. **BPS - The population of Indonesia** are all residents of the entire territory of Indonesia who have stayed for six months or longer, and those who intended to stay more than six months even though their length of stay is less than six months.
3. **Disdukcapil - Population** is any person both Indonesian citizens and Foreign Citizens who reside in the territory of the Republic of Indonesia and has complied with the provisions of the applicable Laws and Regulations.

4. **Laju pertumbuhan penduduk** adalah angka yang menunjukkan persentase penambahan penduduk dalam jangka waktu tertentu.
4. *The growth rate of population is the number that show percentage of population growth within a specified period.*
5. **Kepadatan penduduk** adalah rasio Jumlah penduduk per kilometer persegi.
5. *Population density is ratio of population per square kilometer.*
6. **Rasio jenis kelamin** adalah perbandingan antara penduduk laki-laki dan penduduk perempuan pada suatu wilayah dan waktu tertentu. Biasanya dinyatakan dengan Jumlah penduduk laki-laki untuk 100 penduduk perempuan.
6. *Sex ratio is the ratio of males population to females population in a given area and time, usually expressed as the number of males for every 100 females.*
7. **Distribusi penduduk** adalah pola persebaran penduduk di suatu wilayah, baik berdasarkan batas-batas geografis maupun berdasarkan batas-batas administrasi pemerintahan.
7. *Population distribution is the pattern of population distribution in an area, either by geographic boundaries or by government administrative boundaries.*
8. **Komposisi penduduk** adalah pola persebaran penduduk menurut karakteristiknya, contoh: penduduk menurut kelompok umur, penduduk menurut jenis kelamin.
8. *Population compotition is the pattern of population distribution by its characteristics, example: population by age group, population by sex.*
9. **Penduduk usia kerja** adalah penduduk yang berumur 15 tahun ke atas.
9. *Working age population is persons of 15 years and over.*
10. **Angkatan kerja** adalah penduduk usia kerja (15 tahun ke atas) yang bekerja, punya pekerjaan namun sementara tidak bekerja, dan pengangguran.
10. *Labor force or economically active are persons of 15 years and over, who in the previous week were working, temporarily absent from work but having jobs, and unemployment.*

11. **Bekerja** adalah kegiatan ekonomi yang dilakukan oleh seseorang dengan maksud memperoleh atau membantu memperoleh pendapatan atau keuntungan dan lamanya bekerja paling sedikit 1 jam secara terus menerus dalam seminggu yang lalu (termasuk pekerja keluarga tanpa upah yang membantu dalam suatu usaha/kegiatan ekonomi).
12. **Jumlah jam kerja seluruhnya** adalah jumlah jam kerja yang digunakan untuk bekerja (tidak termasuk jam kerja istirahat resmi dan jam kerja yang digunakan untuk hal-hal di luar pekerjaan).
13. **Lapangan usaha** adalah bidang kegiatan dari pekerjaan/tempat bekerja di mana seseorang bekerja. Klasifikasi lapangan usaha mengikuti Klasifikasi Baku Lapangan Usaha Indonesia (KBLI) dalam 1 digit.
14. **Status pekerjaan** adalah kedudukan seseorang dalam unit usaha/kegiatan dalam melakukan pekerjaan.
15. **Berusaha sendiri tanpa dibantu orang lain** adalah bekerja atau berusaha dengan menanggung risiko secara ekonomis, yaitu dengan tidak kembalinya ongkos produksi yang telah dikeluarkan dalam rangka usahanya tersebut, serta tidak menggunakan pekerja dibayar maupun pekerja tak
11. **Working** is economic activity conducted by a person and intended to earn income by doing work or helping to do work at least one hour continuously during the reference week (including unpaid family worker/s for any economic activity).
12. **Total working hours** is the total hours spent by an employee to perform all jobs (excluding the time used for other activities which are not classified as work).
13. **Industry** is field of a person's activity or establishment. The classification of industries follows the Indonesia Standard Industrial Classification (KBLI) in one digit.
14. **Employment status** is the status of a person at his place of work or establishment where he was employed.
15. **Own-account worker** is a person who works at his own risk without assisted by paid per mount worker or unpaid worker include technical job or skill job.

dibayar, termasuk yang sifat pekerjaannya memerlukan teknologi atau keahlian khusus.

16. **Berusaha dibantu buruh tidak tetap/buruh tidak dibayar** adalah bekerja atau berusaha atas risiko sendiri, dan menggunakan buruh/pekerja tak dibayar dan atau buruh/pekerja tidak tetap.
16. *Employer assisted by temporary workers/unpaid worker is a person who works at his own risk and assisted by temporary worker/unpaid worker.*
17. **Berusaha dibantu buruh tetap/buruh dibayar** adalah berusaha atas risiko sendiri dan mempekerjakan paling sedikit satu orang buruh/pekerja tetap yang dibayar.
17. *Employer assisted by permanent workers/paid workers is a person who does his business at her/his own risk at least one assisted by paid permanent worker.*
18. **Buruh/karyawan/pegawai** adalah seseorang yang bekerja pada orang lain atau instansi/kantor/perusahaan secara tetap dengan menerima upah/gaji baik berupa uang maupun barang. Buruh yang tidak mempunyai majikan tetap, tidak digolongkan sebagai buruh/karyawan, tetapi sebagai pekerja bebas. Seseorang dianggap memiliki majikan tetap jika memiliki 1 (satu) majikan (orang/rumah tangga) yang sama dalam sebulan terakhir, khusus pada sektor bangunan batasannya tiga bulan. Apabila majikannya instansi/ lembaga, boleh lebih dari satu.
18. *Employee is a person who work permanently for other people or institution/office/company and gains some money/cash or goods as wage/salary. Labor who have no permanent employer is not categorized as a laborer/worker/employee but casual worker. A laborers in general is considered to have a permanent employer if he has the same employer during the past month, particularly for building construction sector is 3 months. If the employer is an institution, more than 1 (one) employer is allowed.*

19. **Pekerja bebas** adalah seseorang yang bekerja pada orang lain/majikan/institusi yang tidak tetap (lebih dari 1 majikan dalam sebulan terakhir) di usaha pertanian baik berupa usaha rumah tangga maupun bukan usaha rumah tangga, ataupun di nonpertanian atas dasar balas jasa dengan menerima upah atau imbalan baik berupa uang maupun barang, dan baik dengan sistem pembayaran harian maupun borongan.
20. **Pekerja tak dibayar** adalah seseorang yang bekerja membantu usaha untuk memperoleh penghasilan/keuntungan yang dilakukan oleh salah seorang anggota rumah tangga atau bukan anggota rumah tangga tanpa mendapat upah/gaji baik berupa uang maupun barang.
19. **Casual employee** is a person who does not work permanently for other people/employer/institution (more than 1 employer during the last 1 month) in agricultural sector, either home industry or not home industry, or in non-agricultural sector based on remuneration paid with money or goods, and based on daily or contact payment system.
20. **Unpaid worker** is a person who intended to work without pay, either with money or good, in an establishment run by other members of the family, relative or neighbour.

**ULASAN**

**DESCRIPTION**

**PENDUDUK**

**POPULATION**

Jumlah penduduk Kabupaten Paser dari tahun ke tahun terus mengalami kenaikan yang cukup berarti. Pada tahun 2017, jumlah penduduk Kabupaten Paser mencapai 274.206 jiwa dan bertambah menjadi 279.975 jiwa pada tahun 2018.

*Population of Paser regency has been significantly increasing. In the year 2017, 274.206 people lived in Paser regency, and it increased to become 279.975 people by the year 2018.*

Penduduk Kabupaten Paser masih mengelompok pada wilayah-wilayah yang jaraknya cukup dekat dengan ibu kota kabupaten. 25,83 persen penduduk Kabupaten Paser bertempat tinggal di kecamatan yang terletak di ibu kota kabupaten, yaitu Kecamatan Tanah Grogot. Sedang sisanya tidak merata tersebar di 9 kecamatan

*People still gather in the area near the capital of the regency. 25,83% of the population live in the capital, which is Tanah Grogot. The rest of them choose to live in 9 other subdistricts.*

**TENAGA KERJA**

**EMPLOYMENT**

Proporsi pekerja menurut lapangan pekerjaan merupakan salah satu ukuran untuk melihat potensi perekonomian suatu wilayah. Hal ini dikarenakan indikator tersebut merupakan cerminan perekonomian suatu wilayah.

*The proportion of employee by the field of work is one of the indicators to detect the economic potential of a region. This indicator is determined to be the reflection of the economy condition in the region.*

Untuk tahun 2018 ini, masih sama dengan tahun-tahun sebelumnya, sektor pertanian, kehutanan, perburuan, dan perikanan (34,71%) masih merupakan sektor dominan

*This years, still reprising the achievement from the previous years, the agriculture, forestry, hunting, and fisheries sector still dominate the proportion of employment by taking*



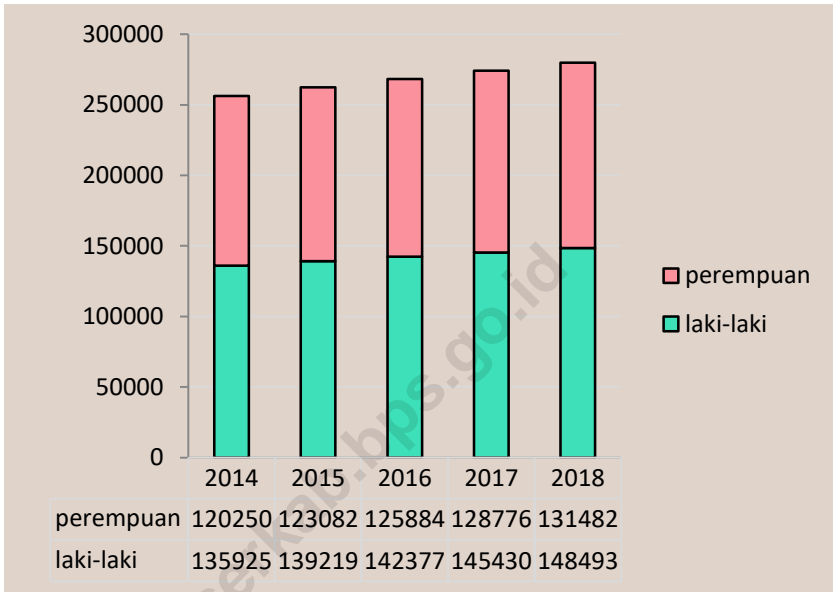
## POPULATION AND EMPLOYMENT

yang paling banyak menyerap tenaga kerja.

*about 34,71% of employees of all the sectors.*

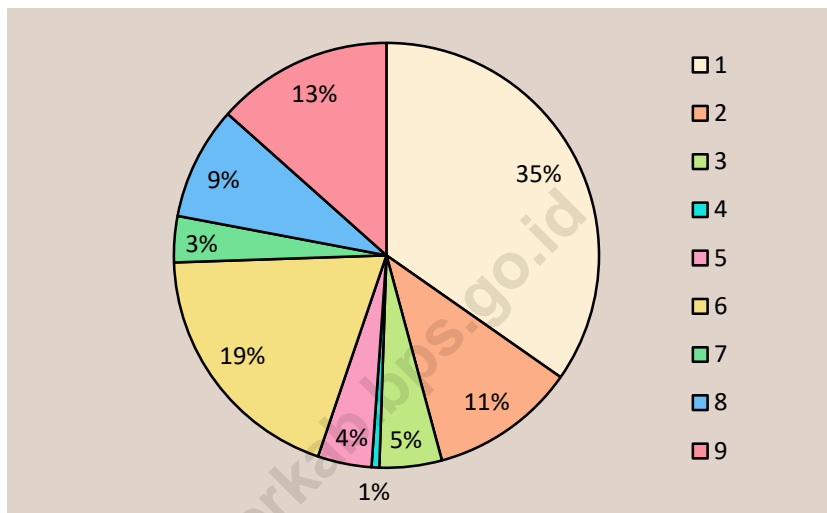
<https://paserkab.bps.go.id>

**Gambar 3.1** Jumlah Penduduk menurut Jenis Kelamin di Kabupaten Paser, 2014-2018  
**Figure** **Population of Paser Regency by Sex, 2014-2018**



Sumber/Source: BPS, Proyeksi Penduduk Indonesia 2010–2020/BPS-Statistics Indonesia, Indonesia Population Projection 2010-2020

**Gambar 3.2** Jumlah Penduduk Berumur 15 Tahun Ke Atas yang Bekerja Selama Seminggu yang Lalu Menurut Lapangan Pekerjaan Utama di Kabupaten Paser, 2018  
**Figure 3.2** Population 15 Years of Age and Over Who Worked During the Previous Week by Main Industry in Paser Regency, 2018



Keterangan/Note: <sup>1</sup>

- 1 Pertanian, Kehutanan, Perburuan, dan Perikanan/Agriculture, Forestry, Hunting, Fisheries
- 2 Pertambangan dan Penggalian/Mining and Quarrying
- 3 Industri Pengolahan/Manufacturing Industry
- 4 Listrik, Gas, dan Air/Electricity, Gas, and Water
- 5 Bangunan/Construction
- 6 Perdagangan Besar, Eceran, Rumah Makan, dan Hotel/Wholesale Trade, Retail Trade, Restaurants, and Hotels
- 7 Angkutan, Pergudangan, dan Komunikasi/Transportation, Warehousing, Communication
- 8 Keuangan, Asuransi, Usaha Persewaan Bangunan, Tanah, dan Jasa Perusahaan/ Financial, Insurance, Real Estate, and Business Services
- 9 Jasa Kemasyarakatan, Sosial, dan Perorangan/Community, Social, and Personal Services

Sumber/Source: BPS, Survei Angkatan Kerja Nasional (Sakernas) Agustus/ BPS-Statistics of Paser Regency, August National Labor Force Survey

**3.1 KEPENDUDUKAN**  
**POPULATION**

**Tabel 3.1.1 Penduduk, Laju Pertumbuhan Penduduk, Distribusi Penduduk, Kepadatan Penduduk, Rasio Jenis Kelamin Penduduk Menurut Kecamatan di Kabupaten Paser, 2010, 2017, dan 2018**  
*Population, Population Growth Rate, Percentage Distribution of Population, Population Density, and Population Sex Ratio by Sub District in Paser Regency, 2010, 2017, dan 2018*

Kecamatan Sub District	Jumlah Penduduk Population			Laju Pertumbuhan Penduduk per Tahun Annual Population Growth Rate (%)	
	2010	2017	2018	2010- 2018	2017- 2018
(1)	(2)	(3)	(4)	(5)	(6)
1 Batu Sopang	22 540	26 897	27 407	2,83	1,90
2 Muara Samu	4 221	6 228	6 336	5,97	1,73
3 Batu Engau	11 662	19 054	19 480	7,60	2,24
4 Tanjung Harapan	7 720	9 993	10 191	4,05	1,98
5 Pasir Belengkong	23 543	27 889	28 465	2,75	2,07
6 Tanah Grogot	63 311	71 023	72 313	1,92	1,82
7 Kuaro	23 934	28 842	29 438	3,00	2,07
8 Long Ikis	36 701	40 318	41 153	1,65	2,07
9 Muara Komam	12 459	14 267	14 908	2,60	4,49
10 Long Kali	24 225	29 695	30 284	3,24	1,98
<b>Paser</b>	<b>230 316</b>	<b>274 206</b>	<b>279 975</b>	<b>2,83</b>	<b>2,10</b>

**POPULATION AND EMPLOYMENT**

**Lanjutan Tabel/Continued Table 3.1.1**

Kecamatan Sub District	Persentase Penduduk <i>Percentage of Total Population</i>		Kepadatan Penduduk per km <sup>2</sup> <i>Population Density per sq.km</i>	
	2010	2018	2010	2018
(1)	(7)	(8)	(9)	(10)
1 Batu Sopang	9,79	9,79	20,28	24,66
2 Muara Samu	1,83	2,26	4,94	7,41
3 Batu Engau	5,06	6,96	7,74	12,92
4 Tanjung Harapan	3,35	3,64	10,81	14,27
5 Pasir Belengkong	10,22	10,17	23,78	28,75
6 Tanah Grogot	27,49	25,83	188,66	215,49
7 Kuaro	10,39	10,51	32,03	39,39
8 Long Ikis	15,94	14,70	30,48	34,17
9 Muara Komam	5,41	5,32	7,11	8,50
10 Long Kali	10,52	10,82	10,16	12,70
<b>Paser</b>	<b>100,00</b>	<b>100,00</b>	<b>19,85</b>	<b>24,13</b>

Lanjutan Tabel/*Continued Table 3.1.1*

Kecamatan <i>Sub District</i>	Rasio Jenis Kelamin <i>Sex Ratio</i>	
	2010	2018
(1)	(11)	(12)
1 Batu Sopang	136,50	111,26
2 Muara Samu	115,36	117,28
3 Batu Engau	119,95	101,99
4 Tanjung Harapan	110,41	110,30
5 Pasir Belengkong	112,44	117,46
6 Tanah Grogot	107,80	109,40
7 Kuaro	113,85	116,39
8 Long Ikis	112,37	120,71
9 Muara Komam	112,00	115,34
10 Long Kali	112,71	111,67
<b>Paser</b>	<b>113,75</b>	<b>112,79</b>

Catatan/Note: <sup>1</sup> Hasil SP2010 (Mei)/*The result of the 2010 Population Census (May)*

<sup>2</sup> Hasil Proyeksi Penduduk Indonesia 2010-2020

Sumber/*Source*: BPS, Sensus Penduduk (SP) 2010 dan Proyeksi Penduduk Indonesia 2010–2020/*BPS-Statistics Indonesia, 2010 Population Census and Indonesia Population Projection 2010-2020*

**POPULATION AND EMPLOYMENT**

**Tabel 3.1.2 Jumlah Penduduk Menurut Jenis Kelamin dan Kecamatan di Kabupaten Paser, 2018**  
**Table Population by Sex and Sub District in Paser Regency, 2018**

	Kecamatan Sub District	Jenis Kelamin Sex	
		Laki-Laki Male	Perempuan Female
	(1)	(2)	(3)
1	Batu Sopang	14 434	12 973
2	Muara Samu	3 420	2 916
3	Batu Engau	9 836	9 644
4	Tanjung Harapan	5 345	4 846
5	Pasir Belengkong	15 375	13 090
6	Tanah Grogot	37 780	34 533
7	Kuaro	15 834	13 604
8	Long Ikis	22 507	18 646
9	Muara Komam	7 985	6 923
10	Long Kali	15 977	14 307
<b>Paser</b>		<b>148 493</b>	<b>131 482</b>

Sumber/Source: BPS, Proyeksi Penduduk Indonesia 2010–2020/BPS-Statistics Indonesia, Indonesia Population Projection 2010-2020

**Tabel 3.1.3** Jumlah Penduduk Menurut Kelompok Umur dan Jenis Kelamin di Kabupaten Paser, 2018  
*Population by Age Group and Sex in Paser Regency, 2018*

Kelompok Umur <i>Age Group</i>	Jenis Kelamin/Sex		
	Laki-Laki <i>Male</i>	Perempuan <i>Female</i>	Jumlah <i>Total</i>
(1)	(2)	(3)	(4)
0-4	15 047	14 354	29 401
5-9	14 375	13 362	27 737
10-14	13 646	13 015	26 661
15-19	13 219	12 118	25 337
20-24	13 604	12 036	25 640
25-29	13 875	12 048	25 923
30-34	13 631	11 796	25 427
35-39	12 487	10 597	23 084
40-44	10 854	9 589	20 443
45-49	9 344	7 621	16 965
50-54	6 784	5 600	12 384
55-59	4 742	3 531	8 273
60-64	3 002	2 424	5 426
65+	3 794	3 480	7 274
<b>Jumlah/Total</b>	<b>148 404</b>	<b>131 571</b>	<b>279 975</b>

Sumber/Source: BPS, Proyeksi Penduduk Indonesia 2010-2020/BPS-Statistics Indonesia, Indonesia Population Projection 2010-2020



## POPULATION AND EMPLOYMENT

**Tabel** 3.1.4 **Persentase Jumlah Penduduk Menurut Kelompok Usia Sekolah di Kabupaten Paser, 2018**  
**Table** *Percentage of Population by School Age in Paser Regency, 2018*

<b>Kelompok Umur</b> <b>Age Group</b>	<b>Laki-laki</b> <b>Male</b>	<b>Perempuan</b> <b>Female</b>	<b>Jumlah</b> <b>Total</b>
(1)	(2)	(3)	(4)
7 - 12	55,28	46,87	51,24
13 - 15	21,27	27,16	24,10
16 - 18	23,45	25,97	24,66
<b>Jumlah / Total</b>	<b>100,00</b>	<b>100,00</b>	<b>100,00</b>

Sumber/Source: BPS Kabupaten Paser, Survei Sosial Ekonomi Nasional (Susenas)/BPS-Statistics of Paser Regency, National Socio Economic Survey

**Tabel 3.1.5** Persentase Penduduk 10 Tahun Ke Atas Menurut Ijazah/STTB Tertinggi Yang Dimiliki Kabupaten Paser, 2018  
*Percentage of Population at The Age of Over 10 Years Old by Latest Education Acquired in Paser Regency, 2018*

<b>Pendidikan Terakhir yang Ditamatkan</b>	<b>Laki-Laki Male</b>	<b>Perempuan Female</b>	<b>Jumlah Total</b>
<b>(1)</b>	<b>(2)</b>	<b>(3)</b>	<b>(4)</b>
Tidak Punya Ijazah	21,10	24,05	22,48
SD	26,33	27,70	26,98
SMP/ sederajat	19,26	22,37	20,71
SMA umum/kejuruan/ sederajat	26,35	18,08	22,48
Diploma/ sarjana	6,96	7,80	7,35
<b>Jumlah / Total</b>	<b>100,00</b>	<b>100,00</b>	<b>100,00</b>

Sumber/Source: BPS Kabupaten Paser, Survei Sosial Ekonomi Nasional (Susenas)/BPS-Statistics of Paser Regency, National Socio Economic Survey

## POPULATION AND EMPLOYMENT

**Tabel** 3.1.6 **Persentase Penduduk Menurut Kelompok Umur Produktif di Kabupaten Paser, 2018**  
**Table** *Percentage of Population by Productive Age in Paser Regency, 2018*

Kelompok Umur <i>Age Group</i>	Persentase Penduduk			Dependency Ratio		
	Laki- Laki/ <i>Male</i>	Perem- puan/ <i>Female</i>	Jumlah <i>Total</i>	Laki- Laki/ <i>Male</i>	Perem- puan/ <i>Female</i>	Jumlah <i>Total</i>
(1)	(2)	(3)	(4)	(5)	(6)	(7)
0-14	29,02	30,96	29,93	-	-	-
15-64	68,42	66,40	67,47	46,15	50,61	48,21
65+	2,56	2,64	2,60	-	-	-
<b>Jumlah / Total</b>	<b>100,00</b>	<b>100,00</b>	<b>100,00</b>	<b>46,15</b>	<b>50,61</b>	<b>48,21</b>

Sumber/*Source*: BPS, Proyeksi Penduduk Indonesia 2010–2020/*BPS-Statistics Indonesia, Indonesia Population Projection 2010-2020*

**Tabel 3.1.7 Rata-Rata Banyaknya Anggota Rumah Tangga Tiap Kepala Rumah Tangga di Kabupaten Paser, 2018**  
*Average Number of Households Members Per Head of Households in Paser Regency 2018*

	Kecamatan Subdistrict	Rumah Tangga Households	Penduduk (Jiwa) Populations (Person)	Rata-rata Anggota Rumah Tangga Average of Member Households
	(1)	(2)	(3)	(4)
1.	Batu Sopang	6 549	27 407	4,18
2.	Muara Samu	1 978	6 336	3,20
3.	Batu Engau	5 739	19 480	3,39
4.	Tanjung Harapan	2 630	10 191	3,87
5.	Pasir Belengkong	7 626	28 465	3,73
6.	Tanah Grogot	17 444	72 313	4,15
7.	Kuaro	7 844	29 438	3,75
8.	Long Ikis	11 957	41 153	3,44
9.	Muara Komam	4 309	14 908	3,46
10.	Long Kali	8 276	30 284	3,66
	<b>Jumlah / Total</b>	<b>74 352</b>	<b>279 975</b>	<b>3,77</b>

Sumber/Source: BPS Kabupaten Paser, Survei Sosial Ekonomi Nasional (Susenas)/BPS-Statistics of Paser Regency, National Socio Economic Survey

POPULATION AND EMPLOYMENT

**Tabel 3.1.8** Banyaknya Penerbitan Akta Kependudukan Dirinci Per Bulan di Kabupaten Paser 2018  
**Table** *Number of Demography Documents Issued Per Month in Paser Regency, 2018*

Bulan Month	Jenis Kegiatan dan Volume Pelayanan					
	Akta Per-kawinan	Akta Per-ceraian	Akta Ke-matian	Akta Pengakuan dan Pengesahan Anak	Kutipan Ke-2	Akta Kelahiran
(1)	(2)	(3)	(4)	(5)	(6)	(7)
1. Januari <i>January</i>	10	0	94	0	52	783
2. Pebruari <i>February</i>	7	1	90	0	25	637
3. Maret <i>March</i>	6	3	96	0	60	777
4. April <i>April</i>	12	0	117	0	68	745
5. Mei <i>May</i>	17	1	102	0	103	675
6. Juni <i>June</i>	5	0	49	0	116	345
7. Juli <i>July</i>	12	0	133	0	114	1 011
8. Agustus <i>August</i>	9	0	91	0	63	625
9. September <i>September</i>	10	0	113	0	64	674
10. Oktober <i>October</i>	17	1	114	0	83	1 081
11. November <i>November</i>	16	1	94	0	50	763
12. Desember <i>December</i>	10	0	114	0	67	712
<b>Jumlah / Total</b>	<b>131</b>	<b>7</b>	<b>1 207</b>	<b>0</b>	<b>865</b>	<b>8 828</b>

Sumber/Source: Dinas Kependudukan dan Pencatatan Sipil Kabupaten Paser/Civil Society service of Paser Regency

3.2 KETENAGAKERJAAN

EMPLOYMENT

**Tabel 3.2.1 Penduduk Berumur 15 Tahun Keatas Menurut Jenis Kegiatan Selama Seminggu yang Lalu dan Jenis Kelamin di Kabupaten Paser, 2018**  
*Population 15 Years of Age and Over by Type of Activity During The Previous Week and Sex in Paser Regency, 2018*

Kegiatan Utama <i>Main Activity</i>	Jenis Kelamin/Sex		
	Laki-laki <i>Male</i>	Perempuan <i>Female</i>	Jumlah <i>Total</i>
(1)	(2)	(3)	(4)
<b>Angkatan Kerja/<i>Economically Active</i></b>	<b>93 439</b>	<b>42 415</b>	<b>135 854</b>
Bekerja/ <i>Working</i>	89 286	39 774	129 060
Pengangguran Terbuka/ <i>Unemployment</i>	4 153	2 641	6 794
<b>Bukan Angkatan Kerja/ <i>Economically Inactive</i></b>	<b>15 018</b>	<b>51 226</b>	<b>66 244</b>
Sekolah/ <i>Attending School</i>	8 213	10 241	18 454
Mengurus Rumah Tangga/ <i>Housekeeping</i>	1 693	37 915	39 608
Lainnya/ <i>Others</i>	5 112	3 070	8 182
<b>Jumlah/<i>Total</i></b>	<b>108 457</b>	<b>93 641</b>	<b>202 098</b>
<b>Tingkat Partisipasi Angkatan Kerja (TPAK) <i>Economically Active Participation Rate</i></b>	<b>86,15</b>	<b>45,30</b>	<b>67,22</b>
<b>Tingkat Pengangguran/ <i>Unemployment Rate</i></b>	<b>4,44</b>	<b>6,23</b>	<b>5,00</b>

Sumber/*Source*: BPS, Survei Angkatan Kerja Nasional (Sakernas) Agustus/*BPS-Statistics of Paser Regency, August National Labor Force Survey*

## POPULATION AND EMPLOYMENT

**Tabel 3.2.2 Penduduk Berumur 15 Tahun Ke Atas Menurut Pendidikan Tertinggi yang Ditamatkan dan Jenis Kegiatan**  
**Table Population 15 Years of Age and Over by Educational Attainment and Type of Activity During The Previous Week in Paser Regency, 2018**

Pendidikan Tertinggi yang Ditamatkan <i>Educational Attainment</i>	Angkatan Kerja <i>Economically Active</i>			Bukan Angkatan Kerja <i>Economically Inactive</i>
	Bekerja <i>Working</i>	Pengangguran Terbuka <i>Unemployment</i>	Jumlah Total	
(1)	(2)	(3)	(4)	(5)
Tidak/Belum Pernah Sekolah <i>No Schooling</i>	582	0	582	2 485
Tidak/Belum Tamat SD <i>Not Yet Completed Primary School</i>	14 553	0	14 553	7 807
Sekolah Dasar <i>Primary School</i>	37 584	1 148	38 732	16 357
Sekolah Menengah Pertama <i>Junior High School</i>	24 276	214	24 490	22 166
Sekolah Menengah Atas (Umum) <i>Senior High School (General)</i>	23 698	2 131	25 829	10 786
Sekolah Menengah Atas (Kejuruan) <i>Senior High School (Vacational)</i>	12 042	2 397	14 439	4 566
Diploma I/II/III/Akademi <i>Diploma I/II/III/Academy</i>	2 089	0	2 089	417
Universitas <i>University</i>	14 236	904	15 140	1 660
<b>Jumlah/Total</b>	<b>129 060</b>	<b>6 794</b>	<b>135 854</b>	<b>66 244</b>

Sumber/Source: BPS, Survei Angkatan Kerja Nasional (Sakernas) Agustus/ BPS-Statistics of Paser Regency, August National Labor Force Survey

**Tabel 3.2.3 Penduduk Berumur 15 Tahun Ke Atas yang Bekerja Selama Seminggu yang Lalu Menurut Status Pekerjaan Utama dan Jenis Kelamin di Kabupaten Paser, 2018**  
*Population 15 Years of Age and Over Who Worked During the Previous Week by Main Employment Status and Sex in Paser Regency, 2018*

Status Pekerjaan Utama <i>Main Employment Status</i>	Jenis Kelamin/Sex		
	Laki-laki <i>Male</i>	Perempuan <i>Female</i>	Jumlah <i>Total</i>
(1)	(2)	(3)	(4)
Berusaha sendiri / <i>Own account worker</i>	13 055	8 133	21 188
Berusaha dibantu buruh tidak tetap/buruh tak dibayar / <i>Employer assisted by temporary worker/unpaid worker</i>	11 359	4 125	15 484
Berusaha dibantu buruh tetap/buruh dibayar/ <i>Employer assisted by permanent worker/paid worker</i>	5 001	720	5 721
Buruh/Karyawan/Pegawai / <i>Regular employee</i>	50 462	14 650	65 112
Pekerja bebas di pertanian / <i>Casual agricultural worker</i>	3 231	702	3 933
Pekerja bebas di nonpertanian / <i>Casual non-agricultural worker</i>	2 781	795	3 576
Pekerja keluarga / <i>Family worker</i>	3 397	10 649	14 046
<b>Jumlah/Total</b>	<b>89 286</b>	<b>39 774</b>	<b>129 060</b>

Sumber/Source: BPS, Survei Angkatan Kerja Nasional (Sakernas) Agustus/ *BPS-Statistics of Paser Regency, August National Labor Force Survey*



## POPULATION AND EMPLOYMENT

**Tabel** 3.2.4 **Penduduk Berumur 15 Tahun Ke Atas yang Bekerja Selama Seminggu yang Lalu Menurut Jumlah Jam Kerja**  
**Table** *Population 15 Years of Age and Over Who Worked During the Previous Week by Number of Working Hours on Main Industry and Sex in Paser Regency, 2018*

Jumlah Jam Kerja Pada Pekerjaan Utama (jam) <i>Number of Working Hours on Main Industry (hours)</i>	Jenis Kelamin/Sex		
	Laki-laki <i>Male</i>	Perempuan <i>Female</i>	Jumlah <i>Total</i>
(1)	(2)	(3)	(4)
0 <sup>1</sup>	3 423	763	4 186
1-14	2 587	4 759	7 346
15-24	6 214	5 438	11 652
25-34	16 428	5 333	21 761
35-40	17 410	9 754	27 164
41+	43 224	13 727	56 951
<b>Jumlah/Total</b>	<b>89 286</b>	<b>39 774</b>	<b>129 060</b>

Sumber/Source: BPS, Survei Angkatan Kerja Nasional (Sakernas) Agustus/ *BPS-Statistics of Paser Regency, August National Labor Force Survey*

**Tabel 3.2.5 Penduduk Berumur 15 Tahun Ke Atas yang Bekerja Selama Seminggu yang Lalu Menurut Jumlah Jam Kerja Seluruhnya dan Jenis Kelamin di Kabupaten Paser, 2018**  
*Population 15 Years of Age and Over Who Worked During the Previous Week by Total Working Hours and Sex in Paser Regency, 2018*

Jumlah Jam Kerja Seluruhnya (jam) <i>Total Working Hours (hours)</i>	Jenis Kelamin/Sex		
	Laki-laki <i>Male</i>	Perempuan <i>Female</i>	Jumlah <i>Total</i>
(1)	(2)	(3)	(4)
0 <sup>1</sup>	3 423	763	4 186
1-14	2 410	4 449	6 859
15-24	4 579	5 079	9 658
25-34	13 026	5 294	18 320
35-40	16 174	9 419	25 593
41+	49 674	14 770	64 444
<b>Jumlah/Total</b>	<b>89 286</b>	<b>39 774</b>	<b>129 060</b>

Sumber/Source: BPS, Survei Angkatan Kerja Nasional (Sakernas) Agustus/ *BPS-Statistics of Paser Regency, August National Labor Force Survey*

## POPULATION AND EMPLOYMENT

**Tabel** 3.2.6 Penduduk Berumur 15 Tahun Keatas yang Bekerja Selama Seminggu yang Lalu Menurut Kelompok Umur dan Jenis Kelamin di Kabupaten Paser, 2018  
*Table* 3.2.6 *Population 15 Years of Age and Over Who Worked During the Previous Week by Age Group and Sex in Paser Regency, 2018*

Kelompok Umur Age Group	Jenis Kelamin/Sex		
	Laki-laki Male	Perempuan Female	Jumlah Total
(1)	(2)	(3)	(4)
15-19	3 761	700	4 461
20-24	9 231	4 460	13 691
25-29	11 895	5 933	17 828
30-34	12 862	4 676	17 538
35-39	11 928	5 068	16 996
40-44	11 403	5 424	16 827
45-49	10 218	5 037	15 255
50-54	7 234	4 383	11 617
55-59	4 899	1 485	6 384
60+	5 855	2 608	8 463
<b>Jumlah/Total</b>	<b>89 286</b>	<b>39 774</b>	<b>129 060</b>

Sumber/Source: BPS, Survei Angkatan Kerja Nasional (Sakernas) Agustus/ BPS-Statistics of Paser Regency, August National Labor Force Survey

**Tabel 3.2.7 Penduduk Berumur 15 Tahun Ke Atas yang Bekerja Selama Seminggu yang Lalu Menurut Lapangan Pekerjaan Utama dan Jenis Kelamin di Kabupaten Paser, 2018**  
***Population 15 Years of Age and Over Who Worked During the Previous Week by Main Industry and Sex in Paser Regency, 2018***

Lapangan Pekerjaan Utama <sup>1</sup> <i>Main Industry</i>	Jenis Kelamin/Sex		
	Laki-laki <i>Male</i>	Perempuan <i>Female</i>	Jumlah <i>Total</i>
(1)	(2)	(3)	(4)
1	33 979	10 829	44 808
2	13 543	753	14 296
3	5 247	872	6 119
4	758	0	758
5	5 287	0	5 287
6	10 715	14 123	24 838
7	4 188	340	4 528
8	7 921	3 200	11 121
9	7 648	9 657	17 305
<b>Jumlah/Total</b>	<b>89 286</b>	<b>39 774</b>	<b>129 060</b>

Keterangan/Note: <sup>1</sup>

1 Pertanian, Kehutanan, Perburuan, dan Perikanan/*Agriculture, Forestry, Hunting, Fisheries*

2 Pertambangan dan Penggalian/*Mining and Quarrying*

3 Industri Pengolahan/*Manufacturing Industry*

4 Listrik, Gas, dan Air/*Electricity, Gas, and Water*

5 Bangunan/*Construction*

6 Perdagangan Besar, Eceran, Rumah Makan, dan Hotel/*Wholesale Trade, Retail Trade, Restaurants, and Hotels*

7 Angkutan, Pergudangan, dan Komunikasi/*Transportation, Warehousing, Communication*

8 Keuangan, Asuransi, Usaha Persewaan Bangunan, Tanah, dan Jasa Perusahaan/*Financial, Insurance, Real Estate, and Business Services*

9 Jasa Kemasyarakatan, Sosial, dan Perorangan/*Community, Social, and Personal Services*

Sumber/Source: BPS, Survei Angkatan Kerja Nasional (Sakernas) Agustus/ *BPS-Statistics of Paser Regency, August National Labor Force Survey*

**POPULATION AND EMPLOYMENT**

**Tabel 3.2.8 Banyaknya Pencari Kerja Terdaftar Menurut Tingkat Pendidikan Tertinggi yang Ditamatkan dan Jenis Kelamin di Kabupaten Paser, 2018**  
*Number of Registered Job Applicants by Educational Attainment and Sex in Paser Regency, 2018*

Pendidikan Tertinggi yang Ditamatkan <i>Educational Attainment</i>	Jenis Kelamin/Sex		
	Laki-laki <i>Male</i>	Perempuan <i>Female</i>	Jumlah <i>Total</i>
(1)	(2)	(3)	(4)
Tidak/Belum Pernah Sekolah <i>No Schooling</i>	-	-	-
Tidak/Belum Tamat SD <i>Not Yet Completed Primary School</i>	20	6	26
Sekolah Dasar <i>Primary School</i>	22	1	23
Sekolah Menengah Pertama <i>Junior High School</i>	121	15	136
Sekolah Menengah Atas (Umum) <i>Senior High School (General)</i>	909	263	1 172
Sekolah Menengah Atas (Kejuruan) <i>Senior High School (Vacational)</i>	746	197	943
Diploma I/II/III/Akademi <i>Diploma I/II/III/Academy</i>	74	97	171
Universitas <i>University</i>	283	303	586
<b>Jumlah/Total</b>	<b>2 175</b>	<b>882</b>	<b>3 057</b>

Sumber/Source: Dinas Tenaga Kerja dan Transmigrasi Kabupaten Paser/*Manpower and Transmigration Service of Paser Regency*

**Tabel 3.2.9 Banyaknya Pencari Kerja Menurut Tingkat Pendidikan di Kabupaten Paser, 2018**  
*Number of Job Seekers by Level of Education in Paser Regency, 2018*

Tingkat Pendidikan <i>Education Level</i>	Terdaf- tar <i>Regis- tered</i>	Ditempat- kan <i>Placed</i>	Belum Ditem- patkan <i>Un- placed</i>	Dihapuskan <i>Wiped Out</i>
(1)	(2)	(3)	(4)	(5)
Tidak/Belum Pernah Sekolah <i>No Schooling</i>	-	-	-	-
Tidak/Belum Tamat SD <i>Not Yet Completed Primary School</i>	26	0	15	11
Sekolah Dasar <i>Primary School</i>	23	10	0	13
Sekolah Menengah Pertama <i>Junior High School</i>	136	27	14	95
Sekolah Menengah Atas (Umum) <i>Senior High School (General)</i>	1 172	245	190	737
Sekolah Menengah Atas (Kejuruan) <i>Senior High School (Vacational)</i>	943	172	13	758
Diploma I/II/III/Akademi <i>Diploma I/II/III/Academy</i>	171	13	20	138
Universitas <i>University</i>	586	36	131	419
<b>Jumlah / Total</b>	<b>3 057</b>	<b>503</b>	<b>383</b>	<b>2 171</b>

Sumber/*Source*: Dinas Tenaga Kerja dan Transmigrasi Kabupaten Paser/*Manpower and Transmigration Service of Paser Regency*

POPULATION AND EMPLOYMENT

**Tabel 3.2.10 Banyaknya Pencari Kerja Menurut Golongan Umur di Kabupaten Paser, 2018**  
**Table Number of Job Seekers by Age Group in Paser Regency, 2018**

Golongan Umur <i>Age Group</i>	Terdaftar <i>Registered</i>	Ditempatkan <i>Placed</i>	Belum Ditem- patkan <i>Unplaced</i>	Dihapuskan <i>Wiped Out</i>
(1)	(2)	(3)	(4)	(5)
15 - 19	841	69	223	549
20 - 29	1 794	325	109	1 360
30 - 44	401	99	49	253
45 - 54	19	8	2	9
55 ke atas	2	2	0	0
<b>Jumlah</b>	<b>3 057</b>	<b>503</b>	<b>383</b>	<b>2 171</b>
<b>Total</b>	2017	504	2 034	421
	2016	65	594	1 500
	2015	465	494	1 464
	2014	354	3 515	1 702

Sumber/Source: Dinas Tenaga Kerja dan Transmigrasi Kabupaten Paser/*Manpower and Transmigration Service of Paser Regency*

SOSIAL

SOCIAL

4



ANGKA PARTISIPASI MURNI DI KABUPATEN PASER, 2018  
NETT ENROLMENT RATE IN PASER REGENCY, 2018

SEKOLAH DASAR  
ELEMENTARY SCHOOL

97,96

SEKOLAH MENENGAH PERTAMA  
JUNIOR HIGH SCHOOL

78,53

SEKOLAH MENENGAH ATAS  
SENIOR HIGH SCHOOL

62,24







## PENJELASAN TEKNIS

1. **Tidak/belum pernah sekolah** adalah mereka yang tidak pernah atau belum pernah terdaftar dan tidak pernah atau belum pernah aktif mengikuti pendidikan di suatu jenjang pendidikan formal. Termasuk juga yang tamat/belum tamat taman kanak-kanak tetapi tidak melanjutkan ke sekolah dasar.
2. **Masih bersekolah** adalah mereka yang terdaftar dan aktif mengikuti pendidikan formal dan nonformal (Paket A, B, atau C), baik pendidikan dasar, menengah maupun pendidikan tinggi. Bagi mahasiswa yang sedang cuti dianggap masih bersekolah.
3. **Tidak bersekolah lagi** adalah mereka yang pernah terdaftar dan aktif mengikuti pendidikan di suatu jenjang pendidikan formal dan nonformal (Paket A, B, atau C), tetapi pada saat pencacahan tidak lagi terdaftar dan tidak aktif mengikuti pendidikan.
4. **Tamat sekolah** adalah menyelesaikan pelajaran yang ditandai dengan lulus ujian akhir pada kelas atau tingkat terakhir suatu jenjang pendidikan di sekolah negeri maupun swasta dengan mendapatkan tanda tamat belajar/ijazah. Seseorang yang belum mengikuti pelajaran pada

## TECHNICAL NOTES

1. **Not/never attending school** is someone who has never attended or never been registered in a formal education, such as primary, secondary, and tertiary education. Those who just completed kindergarten are considered as never attended school.
2. **Attending school** is someone who is currently attending primary, secondary, or tertiary education, including package A, package B, or package C. College student who postpones his/her study is considered as attending school.
3. **Not attending school anymore** is someone who had enrolled and participated in formal and non-formal education in the past including package A, package B, or package C, but currently does not attend school.
4. **Completed particular level of education** is someone who has completed particular level of education in private or public school and accepting graduation certificate. Someone who has never attended the highest grade but passed the final exam is

kelas tertinggi tetapi telah mengikuti ujian akhir dan lulus dianggap tamat sekolah.

*considered as completed particular level of education*

5. **Dapat membaca dan menulis** artinya dapat membaca dan menulis kata-kata/kalimat sederhana dengan suatu aksara tertentu.
5. *Able to read and write is the ability to read and write at least a simple sentence in any letter of alphabets.*
6. **Jalur Pendidikan di Indonesia** terdiri atas 1) pendidikan formal, 2) pendidikan nonformal, dan 3) pendidikan informal yang ketiganya dapat saling melengkapi dan memperkaya (Undang-Undang No. 20 Tahun 2014 tentang Sistem Pendidikan Nasional).
6. *The Education System in Indonesia consists of 1) a formal education, 2) non-formal education, and 3) informal education that all three can be complementary and enriching (Law No. 20 Year 2014 about The National Education System).*
7. **Jenjang Pendidikan Formal** terdiri atas pendidikan dasar, pendidikan menengah, dan pendidikan tinggi. Jenis pendidikan yang diajarkan mencakup pendidikan umum, kejuruan, akademik, profesi, vokasi, keagamaan, dan khusus.
  - a. Pendidikan Dasar berbentuk Sekolah Dasar (SD) dan Madrasah Ibtidaiyah (MI) atau bentuk lain yang sederajat serta Sekolah Menengah Pertama (SMP) dan Madrasah Tsanawiyah (MTs), atau bentuk lain yang sederajat.
  - a. *The Primary Education consists of Elementary School and Islamic Elementary School or other equivalent forms and Junior High School and MTs, or other equivalent forms.*
  - b. Pendidikan Menengah berbentuk Sekolah Menengah Atas (SMA), Madrasah Aliyah (MA), Sekolah Menengah Kejuruan (SMK), dan
  - b. *The Secondary Education consists of the senior high school, MA, Vocational School, and Vocational*

- Madrasah Aliyah Kejuruan (MAK), atau bentuk lain yang sederajat.
- c. Pendidikan Tinggi merupakan jenjang pendidikan setelah pendidikan menengah yang mencakup program pendidikan diploma, sarjana, magister, spesialis, dan doktor yang diselenggarakan oleh perguruan tinggi. Perguruan tinggi dapat berbentuk akademi, politeknik, sekolah tinggi, institut, atau universitas.
8. **Rumah Sakit** adalah tempat pemeriksaan dan perawatan kesehatan, biasanya berada di bawah pengawasan dokter/tenaga medis, yang melayani penderita yang sakit untuk berobat rawat jalan atau rawat inap.
9. **Rumah Sakit Bersalin** adalah rumah sakit khusus untuk persalinan, dilengkapi pelayanan spesialis pemeriksaan kehamilan, persalinan, rawat inap dan rawat jalan ibu dan anak yang berada di bawah pengawasan dokter spesialis kandungan.
10. **Rumah Bersalin** adalah sarana pelayanan kesehatan dengan izin sebagai rumah bersalin, dilengkapi pelayanan pemeriksaan kehamilan, persalinan serta pemeriksaan ibu dan anak yang berada di bawah pengawasan bidan senior
- Madrasah Aliyah, or other equivalent forms.*
- c. *The High Education consists of the education level after the secondary education that consists of diplomas, bachelor, master, specialist, and doctoral degrees that are held by the college. The colleges can be academy, polytechnic, high school, institute, or university.*
8. **Hospital** is a place for health check, usually controlled/supervised by doctors/medical personnel to serve the ill patients to get outpatient or inpatient treatment services.
9. **Maternity Hospital** is a specialized hospital for childbirth, has specialist inspection service to pregnancy, childbirth, hospitalization and outpatient for mothers and children that is under the supervision of an obstetrician.
10. **Maternity House** is health care facility with a license as a maternity house, equipped with prenatal care, childbirth and examination of mothers and children which is under the supervision of a senior midwife.

11. **Poliklinik** adalah sarana kesehatan untuk pelayanan berobat jalan, biasanya berada di bawah pengawasan dokter/tenaga medis.
12. **Puskesmas (Pusat Kesehatan Masyarakat)** adalah unit pelaksana teknis dinas kesehatan Kecamatan yang mempunyai fungsi utama sebagai penyelenggara pelayanan kesehatan tingkat pertama. Wilayah kerja puskesmas maksimal adalah satu kecamatan dan untuk dapat menjangkau wilayah kerjanya, puskesmas mempunyai jaringan pelayanan yang meliputi unit Puskesmas Pembantu (Pustu), unit Puskesmas Keliling (Puskel), dan unit bidan desa/komunitas (Peraturan Menteri Kesehatan RI No. 75 Tahun 2015 Tentang Pusat Kesehatan Masyarakat).
13. **Apotek** adalah suatu tempat tertentu yang digunakan untuk melakukan pekerjaan kefarmasian, dan penyaluran/penjualan obat atau bahan farmasi dan perbekalan kesehatan lainnya kepada masyarakat yang dikelola oleh tenaga apoteker (Peraturan Menteri Kesehatan RI No. 1332 Tahun 2002 Tentang Perubahan Atas Peraturan Menteri Kesehatan RI No. 922/MENKES/PER/X/1993 Tentang Ketentuan dan Tata Cara Pemberian Izin Apotek).
11. **Polyclinic** is a health facility in which to get outpatient services, usually under the control of doctor/medical personnel.
12. **Public Health Center** is technical implementation unit of regency health department that have the primary function as a first-level health care providers. The working area standard of public health center is one district and to reach their working areas, public health centers have a service network covering subsidiary of public health center, mobile public health center units, and midwife units (Regulation of the Minister of Health of Indonesia Number 75 Year 2015 about Public Health Center).
13. **Pharmacy** is a specific place that is used for pharmaceutical jobs, and distribution/sale of drugs/pharmaceuticals and other medical supplies to people that are administered by trained pharmacist (Regulation of the Minister of Health of Indonesia Number 1332 Year 2002 about the Changes of Regulation of the Minister of Health of Indonesia Number 922/MENKES/PER/X/1993 about Pro-vision and Procedures for

*Administration of Licensed Pharmacies).*

14. **Imunisasi** adalah memasukkan kuman atau racun penyakit tertentu yang sudah dilemahkan (vaksin) ke dalam tubuh dengan cara disuntik atau diminum (diteteskan dalam mulut) dengan maksud agar terjadi kekebalan tubuh terhadap penyakit tersebut.
14. **Immunization** is putting enervated microbe of a certain disease into human body by injection or drinking (dropping into mouth) to make the body immune to that disease.
15. **Keluhan kesehatan** adalah keadaan seseorang yang mengalami gangguan kesehatan atau kejiwaan, baik karena penyakit akut, penyakit kronis, kecelakaan, kriminal, atau hal lain.
15. **Health complaint** is a condition where a person has health or mental problems because of acute illness, chronically illness, accident, crimes, or others.
16. **Mengobati sendiri** adalah upaya oleh anggota rumah tangga/keluarga dengan melakukan pengobatan sendiri tanpa datang ke tempat fasilitas kesehatan atau memanggil dokter/petugas kesehatan ke rumahnya (misal minum obat modern, jamu, kerokan, kompres, kop, pijat) agar sembuh atau menjadi lebih ringan keluhan kesehatannya.
16. **Self treatment** is an effort of household members/family to have a health treatment by themselves without visiting health facilities or a doctor/health personnel (for instance, by taking modern medicine, herb medicine, chief with a coin, compress, cupping suction, massage) in order to recover from illness or reduce the health complaint.
17. **Kasus kumulatif AIDS** adalah kumulatif kasus AIDS sampai dengan referensi waktu tertentu.
17. **Cummulative AIDS case** is cummulative AIDS cases with reference to a particular time.
18. **BCG (Bacillus Calmette Guerin)** merupakan vaksinasi untuk mencegah penyakit TBC, diberikan pada bayi baru lahir atau anak, dengan suntikan pada kulit pangkal
18. **BCG (Bacillus Calmette Guerin)** is a vaccine to prevent TBC disease, given to newborns or children, by injection at the base of the skin of the upper arm. Injection site will

lengan atas. Bekas suntikan kemudian akan membentuk tonjolan kecil jaringan parut pada kulit lengan atas. Suntikan BCG diberikan kepada anak sebanyak 1 kali.

19. **DPT (Difteri, Pertusis, Tetanus)** merupakan vaksin untuk mencegah penyakit Difteri, Pertusis, dan Tetanus yang diberikan pada bayi berumur 3 bulan ke atas, dengan suntikan pada paha, diulang 1 bulan dan 2 bulan kemudian, sehingga suntikan imunisasi DPT lengkap pada balita berjumlah 3 kali (kadang-kadang selang waktu antar suntikan bisa lebih dari 1 bulan).

20. **Peristiwa tindak pidana yang dilaporkan** ialah setiap peristiwa yang diterima kepolisian dari laporan masyarakat, atau peristiwa dimana pelakunya tertangkap tangan oleh kepolisian.

21. **Jumlah tindak pidana** menggambarkan jumlah kasus tindak pidana yang terjadi pada kurun waktu tertentu.

22. **Bencana Alam** adalah peristiwa atau serangkaian peristiwa yang mengancam dan mengganggu kehidupan/penghidupan masyarakat yang disebabkan oleh faktor alam antara lain berupa gempa bumi, tsunami, gunung meletus, banjir, kekeringan, angin topan, dan tanah longsor sehingga

*form little bumps of scar tissue in the skin of the upper arm. BCG injections given to children 1 times.*

19. **DPT (Diphtheria, Pertussis, Tetanus)** is a vaccine to prevent the diphtheria, pertussis, and tetanus disease, given to infants aged 3 months and above, with a shot in the thigh, repeated one month and two months later, so that the complete DPT immunization shots at toddler totaling 3 times (sometimes the time interval between injections can be more than 1 month).

20. **Reported crime incidence** includes all criminal cases reported and received by police office, and all crimes caught by police.

21. **Crime total** refers to the number of criminal cases occurring during a given period.

22. **Natural Disaster** is an event or series of events that threaten and disrupt the lives and livelihoods caused by natural factors such as: earthquake, tsunami, volcanic eruption, flood, flash flood, drought, typhoon/cyclone, and landslide so it can lead to result in loss of material and non-material.

mengakibatkan kerugian materi maupun non-materi.

23. Untuk mengukur kemiskinan, BPS menggunakan konsep kemampuan memenuhi kebutuhan dasar (*basic needs approach*). Dengan pendekatan ini, kemiskinan dipandang sebagai ketidakmampuan dari sisi ekonomi untuk memenuhi kebutuhan dasar makanan dan bukan makanan yang diukur dari sisi pengeluaran. Metode yang digunakan adalah menghitung Garis Kemiskinan (GK), yang terdiri dari dua komponen yaitu Garis Kemiskinan Makanan (GKM) dan Garis Kemiskinan Non-Makanan (GKNM). Penghitungan Garis Kemiskinan dilakukan secara terpisah untuk daerah perkotaan dan perdesaan.
23. *To measure poverty, BPS-Statistics Indonesia has used the concept of basic needs approach. Therefore, poverty is viewed as economic inability to fulfill food and non-food basic needs which are measured by consumption/expenditure. The method used is calculating poverty line, which consists of two components that are Food Poverty Line (FPL) and Non-Food Poverty Line (NFPL). The poverty line was calculated separately for urban and rural areas.*
24. **Penduduk miskin** adalah penduduk yang memiliki rata-rata pengeluaran per kapita per bulan di bawah Garis Kemiskinan.
24. *A person whose expenditure per capita per month is below the poverty line is considered to be poor.*
25. **Garis Kemiskinan Makanan (GKM)** merupakan nilai pengeluaran kebutuhan minimum makanan yang disetarakan dengan 2.100 kkalori per kapita per hari. Garis Kemiskinan Non-Makanan (GKNM) adalah kebutuhan minimum untuk perumahan, sandang, pendidikan, kesehatan, dan kebutuhan dasar lainnya.
25. *The Food Poverty Line refers to the daily minimum requirement of 2,100 kcal per capita per day. The Non-Food Poverty Line refers to the minimum requirement for household necessities for clothing, education, health, and other basic individual needs.*



## 26. Ukuran Kemiskinan

**Head Count Index (HCI-P0)** adalah persentase penduduk miskin yang berada di bawah Garis Kemiskinan (GK).

**Indeks Kedalaman Kemiskinan (Poverty Gap Index-P1)** merupakan ukuran rata-rata kesenjangan pengeluaran masing-masing penduduk miskin terhadap garis kemiskinan. Semakin tinggi nilai indeks, semakin jauh rata-rata pengeluaran penduduk dari garis kemiskinan.

**Indeks Keparahan Kemiskinan (Poverty Severity Index-P2)** memberikan gambaran mengenai penyebaran pengeluaran di antara penduduk miskin. Semakin tinggi nilai indeks, semakin tinggi ketimpangan pengeluaran di antara penduduk miskin.

## 26. Poverty Measures

**Head Count Index (HCI-P<sub>0</sub>)** simply measures the percentage of the population that is counted as poor, often denoted by P<sub>0</sub>.

**Poverty Gap Index-P<sub>1</sub>** measures the extent to which individuals fall below the poverty line (the poverty gaps) as a proportion of the poverty line. Higher value of the index shows that the gap between average expenditure of the poor and the poverty line is wider.

**Poverty Severity Index-P<sub>2</sub>** describes inequality among the poor. This is simply a weighted sum of poverty gaps (as a proportion of the poverty line), where the weights are the proportionate poverty gaps themselves. Hence, by squaring the poverty gap index, the measure implicitly puts more weight on observations that fall well below the poverty line. Higher value of the index shows that inequality among the poor is higher.

Foster-Greer-Thorbecke (1984) merumuskan suatu ukuran yang digunakan untuk mengukur tingkat kemiskinan sebagai berikut:

$$P_a = \frac{1}{n} \sum_{i=1}^q \left[ \frac{z - y_i}{z} \right]^a$$

Foster-Greer-Thorbecke (1984) developed poverty measures that may be written as:

$$P_a = \frac{1}{n} \sum_{i=1}^q \left[ \frac{z - y_i}{z} \right]^a$$

dimana:

$a=0, 1, 2$

$z$ =Garis kemiskinan

$y_i$ =Rata-rata pengeluaran perkapita sebulan penduduk yang berada di bawah garis kemiskinan ( $i=1,2,\dots,q$ ),

$y_i < z$

$q$ =Jumlah penduduk yang berada di bawah garis kemiskinan

$n$ =Jumlah penduduk

Jika  $a=0$ , diperoleh *Head Count Index* ( $P_0$ ), jika  $a=1$  diperoleh indeks kedalaman kemiskinan (*Poverty Gap Index-P1*) dan jika  $a=2$  disebut indeks keparahan kemiskinan (*Poverty Severity Index-P2*).

where:

$a=0, 1, 2$

$z$ =the poverty line

$y_i$ =Average expenditure per capita per month of the poor ( $i=1,2,\dots,q$ ),  
 $y_i < z$

$q$ =the number of poor

$n$ =the total population

if  $a=0$  is obtained *Head Count Index* ( $P_0$ ), if  $a=1$  is obtained *Poverty Gap Index-P1*, and if  $a=2$  is obtained *Poverty Severity Index-P2*.

27. **Indeks Pembangunan Manusia** (IPM) menjelaskan bagaimana penduduk dapat mengakses hasil pembangunan dalam memperoleh pendapatan, kesehatan, pendidikan dan sebagainya. IPM diperkenalkan oleh UNDP pada tahun 1990 dan dipublikasikan secara berkala dalam laporan tahunan Human Development Report (HDR). IPM dibentuk oleh 3 (tiga) dimensi dasar: Umur panjang dan hidup sehat; pengetahuan; dan standar hidup layak.
27. **The Human Development Index** (HDI) explains how people can access development results in obtaining income, health, education and so forth. HDI was introduced by United Nations Development Programme (UNDP) in 1990 and published periodically in the annual report of the Human Development Report. HDI was formed by three basic dimensions: a long and healthy life; knowledge; and a decent standard of living.

**ULASAN****DESCRIPTION****PENDIDIKAN**

Kemajuan dunia pendidikan pada suatu wilayah tidak lepas dari campur tangan pemerintah baik pemerintah pusat maupun daerah. Salah satu wujud peran serta pemerintah dalam kemajuan dunia pendidikan adalah peningkatan jumlah sekolah dari tahun ke tahun. Sampai dengan tahun 2018, jumlah sekolah yang ada di Kabupaten Paser berdasarkan tingkat pendidikan adalah TK/RA 152 unit, SD 223 unit, MI 13 unit, SMP 74 unit, MTs 17 unit, SMA 18 unit, SMK 13 unit, MA 12 unit, dan Perguruan Tinggi 4 unit.

**KESEHATAN**

Upaya pemerintah untuk meningkatkan derajat dan status kesehatan masyarakat dilakukan terus dari tahun ke tahunnya. Upaya-upaya tersebut dilakukan antara lain dengan meningkatkan ketersediaan dan keterjangkauan fasilitas dan sarana kesehatan. Hingga akhir tahun 2018, jumlah fasilitas kesehatan di Kabupaten Paser, antara lain 3 rumah sakit, 19 puskesmas, 33 klinik/balai kesehatan, 371 posyandu, dan 38 polindes.

**EDUCATION**

*The improvement in the field of education can not be separated from the efforts of the national nor local government. One of the concrete effort done by government to improve the people's education is the increasing number of schools year by year. Until the end of 2016, number of schools in Paser regency group by grade are 152 units of Kindergarten School, 223 units of Elementary School, 13 units of MI, 74 units of Junior High School, 17 units of MTs, 18 units of Senior High School, 13 units of Vocational High School, 12 units of MA, and 4 units of academy/university.*

**PUBLIC HEALTH**

*The efforts to improve the quality of public health has been done by local government in every year. It's done by improving the availability and reachability of the health facilities. Until the end of 2018, the number of public health facilities in Paser Regency are 3 hospital, 19 public health center, 33 clinic/health center, 371 maternal & child health center, and 38 village maternity.*

**KRIMINALITAS**

Pada tahun 2018 banyaknya tambahan narapidana/ tahanan tindak pidana Kejahatan meningkat dari tahun sebelumnya, tahun 2017 sebesar 262 narapidana menjadi 362 narapidana. Begitu juga dengan banyaknya tambahan narapidana/ tahanan tindak pidana pelanggaran meningkat dari tahun sebelumnya sebesar 25 naik menjadi 33 narapidana. Total ada 395 narapidana/tahanan pada tahun 2018 yang terdiri dari 373 laki-laki dan 22 perempuan.

**AGAMA**

Tahun 2018, Penduduk Kabupaten Paser sebagian besar (93,53%) beragama Islam, 3,29% Protestan, 2,87 % Katolik, 0,15 Hindu, 0,16% Budha, dan 0.001% beragama lainnya.

**KEMISKINAN DAN PEMBANGUNAN MANUSIA**

Jumlah penduduk miskin di Kabupaten Paser turun dari 25,30 jiwa pada tahun 2017 menjadi 25,14 ribu jiwa pada tahun 2018 dengan garis kemiskinan Rp 455.635,00. Sedangkan Indeks Pembangunan Manusia naik dari 71,16 pada tahun 2017 menjadi 71,61 pada tahun 2018.

**CRIME**

*In 2018, The number of additional prisoners of Crime higher than previous year, 2017, which is 262 prisoners become 362 prisoners. The number of additional prisoners of offences higher than previous year, which is 25 prisoners, become 33 prisoners this year. Total, there was 395 prisoners in 2018, consist of 373 male and 22 female.*

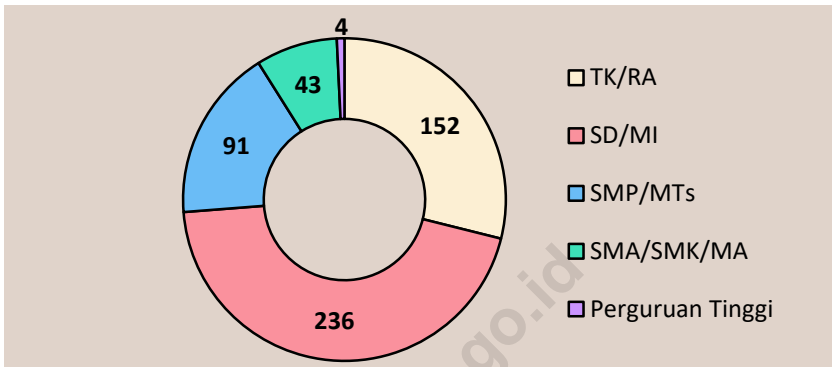
**RELIGION**

*In 2018, most of the Paser Regency population are muslims (93,53%), 3,29% are Christians, 2,87% are Catholics, 0,15% are Hindus, 0,16% are Buddhas, and 0.001% are the others.*

**POVERTY AND HUMAN RESOURCES**

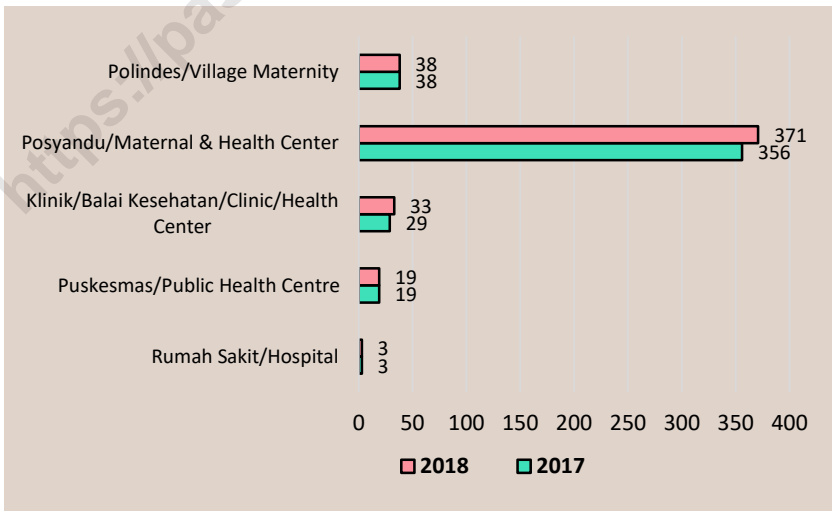
*The number of poor people in Paser Regency decrease from 25,30 thousands people in 2017 to 25,14 thousands people in 2018 with poverty line IDR 455.635,00. While Human Development Index increasing from 71,16 in 2017 become 71,61 in 2018.*

**Gambar 4.1** Banyaknya Sekolah dan Perguruan Tinggi di Kabupaten Paser, 2018  
**Figure** *Number of Schools and Univerity in Paser Regency, 2018*



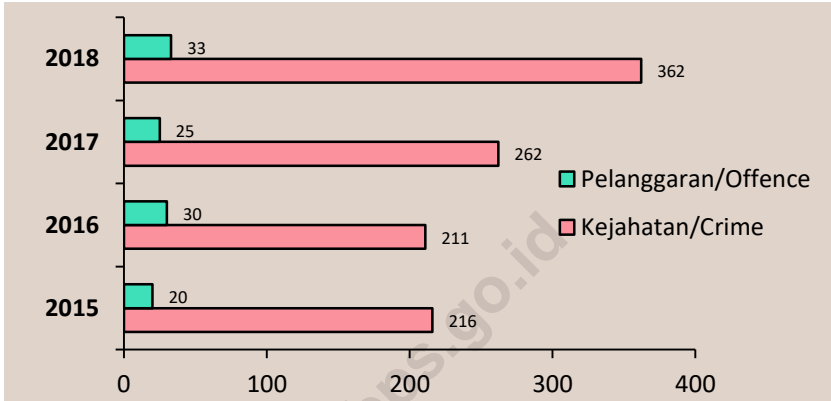
Sumber/Source: Kementerian Pendidikan dan Kebudayaan, Kementerian Agama, dan Perguruan Tinggi Se-Kabupaten Paser, Data Semester Ganjil/Ministry of Educations and Culture, Ministry of Religious Affair, and University in Paser Regency, Odd Semester Data

**Gambar 4.2** Banyaknya Fasilitas Kesehatan di Kabupaten Paser, 2017-2018  
**Figure** *Number of Health Facilities in Paser Regency, 2017-2018*



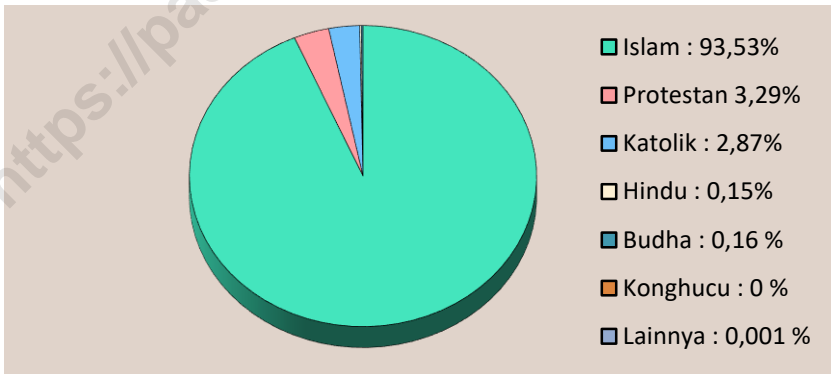
Sumber/Source: Dinas Kesehatan Kabupaten Paser/Health Service of Paser Regency

**Gambar 4.3** Banyaknya Tambahan Narapidana / Tahanan Menurut Jenis Tindak Pidana Dirinci Per Bulan di Kabupaten Paser, 2018  
*Number of Additional Prisoners by Type of Crime per Month, in Paser Regency, 2018*



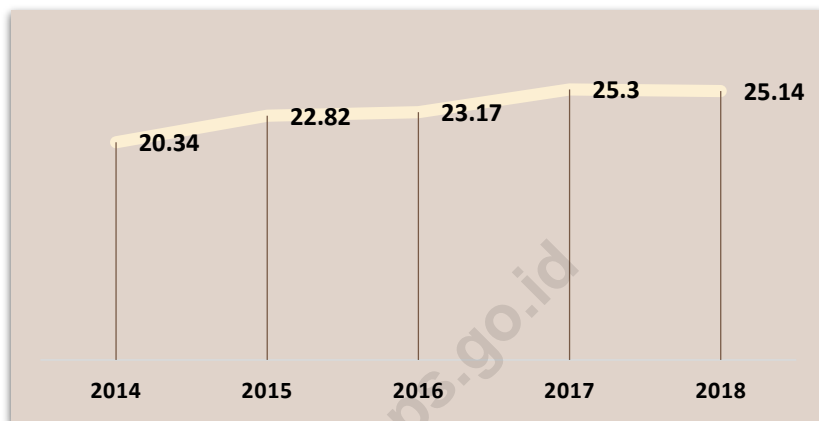
Sumber/Source: Rumah Tahanan Negara Tanah Grogot/State Prison of Tanah Grogot

**Gambar 4.4** Persentase Penduduk Menurut Kecamatan dan Agama yang Dianut di Kabupaten Paser (persen), 2018  
*Percentage of Population by Subdistrict and Religion in Paser Regency (percent), 2018*



Sumber/Source: Kanwil Kementerian Agama Kabupaten Paser/Religious Affairs Ministry of Paser Regency

**Gambar 4.5** Jumlah Penduduk Miskin (Ribu) di Kabupaten Paser, 2014-2018  
**Figure** *Number of Poor People (Thousands) in Paser Regency, 2014-2018*



Sumber/Source: BPS Kabupaten Paser, Survei Sosial Ekonomi Nasional (Susenas)/BPS-Statistics of Paser Regency, National Socio Economic Survey

#### 4.1 PENDIDIKAN EDUCATION

**Tabel 4.1.1** Jumlah Sekolah, Guru, dan Murid Taman Kanak-Kanak (TK)/Raudatul Athfal (RA) di Kabupaten Paser, 2017/2018  
*Number of Schools, Teachers, and Pupils in Kindergarten/Raudatul Athfal (RA) in Paser Regency, 2017/2018*

	Kecamatan <i>Sub District</i>	Sekolah/Schools	Guru/Teacher	Murid/Pupils
	(1)	(2)	(3)	(4)
1	Batu Sopang	13	73	774
2	Muara Samu	1	6	36
3	Batu Engau	7	24	301
4	Tanjung Harapan	1	5	52
5	Pasir Belengkong	19	74	672
6	Tanah Grogot	34	191	1 258
7	Kuaro	20	85	654
8	Long Ikis	33	112	996
9	Muara Komam	8	37	222
10	Long Kali	16	60	487
	<b>Paser</b>	<b>152</b>	<b>667</b>	<b>5 452</b>

Sumber/Source: Dinas Pendidikan Kabupaten Paser/Education Service of Paser Regency



**Tabel 4.1.2** Jumlah Sekolah, Guru, dan Murid Sekolah Dasar (SD) di Bawah Kementerian Pendidikan dan Kebudayaan Menurut Kecamatan di Kabupaten Paser, 2017/2018  
**Number of Schools, Teachers, and Pupils in Primary Schools Under The Ministry of Education and Culture by Sub District in Paser Regency, 2017/2018**

	Kecamatan Sub District	Sekolah/Schools		
		Negeri/Public	Swasta/Private	Jumlah/Total
	(1)	(2)	(3)	(4)
1	Batu Sopang	13	1	14
2	Muara Samu	9	0	9
3	Batu Engau	13	0	13
4	Tanjung Harapan	7	0	7
5	Pasir Belengkong	25	1	26
6	Tanah Grogot	34	3	37
7	Kuaro	26	3	29
8	Long Ikis	38	1	39
9	Muara Komam	18	0	18
10	Long Kali	30	1	31
	<b>Paser</b>	<b>213</b>	<b>10</b>	<b>223</b>
	2016/2017	212	8	220

Lanjutan Tabel/*Continued Table 4.1.2*

	Kecamatan <i>Sub District</i>	Guru <sup>1</sup> / <i>Teacher</i> <sup>1</sup>		
		Negeri/ <i>Public</i>	Swasta/ <i>Private</i>	Jumlah/ <i>Total</i>
	(1)	(2)	(3)	(4)
1	Batu Sopang	156	15	171
2	Muara Samu	62	0	62
3	Batu Engau	116	0	116
4	Tanjung Harapan	65	0	65
5	Pasir Belengkong	199	8	207
6	Tanah Grogot	407	69	476
7	Kuaro	229	14	243
8	Long Ikis	327	6	333
9	Muara Komam	136	0	136
10	Long Kali	250	3	253
	<b>Paser</b>	<b>1 947</b>	<b>115</b>	<b>2 062</b>
	2016/2017	2 041	95	2 136

Lanjutan Tabel/*Continued Table 4.1.2*

	Kecamatan <i>Sub District</i>	Murid/ <i>Pupils</i>		
		Negeri/ <i>Public</i>	Swasta/ <i>Private</i>	Jumlah/ <i>Total</i>
	(1)	(2)	(3)	(4)
1	Batu Sopang	2 950	291	3 241
2	Muara Samu	899	0	899
3	Batu Engau	2 023	0	2 023
4	Tanjung Harapan	1 281	0	1 281
5	Pasir Belengkong	2 847	374	3 221
6	Tanah Grogot	7 337	1 354	8 691
7	Kuaro	3 233	227	3 460
8	Long Ikis	4 835	93	4 928
9	Muara Komam	1 508	0	1 508
10	Long Kali	3 258	32	3 290
	<b>Paser</b>	<b>30 171</b>	<b>2 371</b>	<b>32 542</b>
	2016/2017	30 338	1 737	32 075

Catatan/Note: <sup>1</sup> Jumlah guru termasuk kepala sekolah dan guru/*The total of teachers including headmaster and teacher*

Sumber/Source: Kementerian Pendidikan dan Kebudayaan, Data Semester Ganjil/*Ministry of Educations and Culture, Odd Semester Data*

**Tabel 4.1.3** Jumlah Sekolah, Guru, dan Murid Madrasah Ibtidaiyah (MI) di Bawah Kementerian Agama Menurut Kecamatan di Kabupaten Paser, 2017/2018  
*Number of Schools, Teachers, and Pupils in Madrasah Ibtidaiyah (MI) Under The Ministry of Religious Affairs by Sub District in Paser Regency, 2017/2018*

	Kecamatan Sub District	Sekolah/Schools	Guru/Teacher	Murid/Pupils
	(1)	(2)	(3)	(4)
1	Batu Sopang	1	17	368
2	Muara Samu	0	0	0
3	Batu Engau	0	0	0
4	Tanjung Harapan	0	0	0
5	Pasir Belengkong	2	14	163
6	Tanah Grogot	4	80	1 651
7	Kuaro	0	0	0
8	Long Ikis	2	21	324
9	Muara Komam	1	16	248
10	Long Kali	3	21	264
	<b>Paser</b>	<b>13</b>	<b>169</b>	<b>3 018</b>
	2016/2017	13	194	2 995

Sumber/Source: Kantor Kementerian Agama Kabupaen Paser / Regional Office of Religious Affairs Department of Paser Regency

**Tabel 4.1.4** Jumlah Sekolah, Guru, dan Murid Sekolah Menengah Pertama (SMP) di Bawah Kementerian Pendidikan dan Kebudayaan Menurut Kecamatan di Kabupaten Paser, 2017/2018  
**Table** *Number of Schools, Teachers, and Pupils in Junior High Schools Under The Ministry of Education and Culture by Sub District in Paser Regency, 2017/2018*

	Kecamatan Sub District	Sekolah/Schools		
		Negeri/Public	Swasta/Private	Jumlah/Total
	(1)	(2)	(3)	(4)
1	Batu Sopang	4	0	4
2	Muara Samu	2	0	2
3	Batu Engau	7	0	7
4	Tanjung Harapan	6	0	6
5	Pasir Belengkong	8	0	8
6	Tanah Grogot	11	5	16
7	Kuaro	6	2	8
8	Long Ikis	8	1	9
9	Muara Komam	4	0	4
10	Long Kali	8	2	10
	<b>Paser</b>	<b>64</b>	<b>10</b>	<b>74</b>
	2016/2017	61	9	70

Lanjutan Tabel/*Continued Table 4.1.4*

	Kecamatan <i>Sub District</i>	Guru <sup>1</sup> / <i>Teacher</i> <sup>1</sup>		
		Negeri/ <i>Public</i>	Swasta/ <i>Private</i>	Jumlah/ <i>Total</i>
	(1)	(2)	(3)	(4)
1	Batu Sopang	61	0	61
2	Muara Samu	16	0	16
3	Batu Engau	54	0	54
4	Tanjung Harapan	44	0	44
5	Pasir Belengkong	88	0	88
6	Tanah Grogot	186	43	229
7	Kuaro	61	9	70
8	Long Ikis	105	10	115
9	Muara Komam	34	0	34
10	Long Kali	87	14	101
	<b>Paser</b>	<b>736</b>	<b>76</b>	<b>812</b>
	2016/2017	712	74	786

Lanjutan Tabel/*Continued Table 4.1.4*

	Kecamatan <i>Sub District</i>	Murid/ <i>Pupils</i>		
		Negeri/ <i>Public</i>	Swasta/ <i>Private</i>	Jumlah/ <i>Total</i>
	(1)	(2)	(3)	(4)
1	Batu Sopang	943	0	943
2	Muara Samu	235	0	235
3	Batu Engau	763	0	763
4	Tanjung Harapan	526	0	526
5	Pasir Belengkong	1 040	0	1 040
6	Tanah Grogot	3 097	458	3 555
7	Kuaro	953	112	1 065
8	Long Ikis	1 575	209	1 784
9	Muara Komam	334	0	334
10	Long Kali	1 129	72	1 201
	<b>Paser</b>	<b>10 595</b>	<b>851</b>	<b>11 446</b>
	2016/2017	10 598	793	11 391

Catatan/Note: <sup>1</sup> Jumlah guru termasuk kepala sekolah dan guru/*The total of teachers including headmaster and teacher*

Sumber/Source: Kementerian Pendidikan dan Kebudayaan, Data Semester Ganjil/*Ministry of Educations and Culture, Odd Semester Data*

**Tabel 4.1.5 Jumlah Sekolah, Guru, dan Murid Madrasah Tsanawiyah (MTs) di Bawah Kementerian Agama Menurut Kecamatan di Kabupaten Paser, 2017/2018**  
***Number of Schools, Teachers, and Pupils in Madrasah Tsanawiyah (MTs) Under The Ministry of Religious Affairs by Sub District in Paser Regency, 2017/2018***

	<b>Kecamatan Sub District</b>	<b>Sekolah/Schools</b>	<b>Guru/Teacher</b>	<b>Murid/Pupils</b>
	<b>(1)</b>	<b>(2)</b>	<b>(3)</b>	<b>(4)</b>
1	Batu Sopang	1	18	201
2	Muara Samu	0	0	0
3	Batu Engau	0	0	0
4	Tanjung Harapan	0	0	0
5	Pasir Belengkong	2	21	164
6	Tanah Grogot	7	116	1 651
7	Kuaro	1	17	270
8	Long Ikis	2	22	249
9	Muara Komam	1	25	365
10	Long Kali	3	25	191
	<b>Paser</b>	<b>17</b>	<b>244</b>	<b>3 091</b>
	2016/2017	17	278	2 965

Sumber/Source: Kantor Kementerian Agama Kabupaen Paser / Regional Office of Religious Affairs Department of Paser Regency



**Tabel** 4.1.6 Jumlah Sekolah, Guru, dan Murid Sekolah Menengah Atas (SMA) di Bawah Kementerian Pendidikan dan Kebudayaan Menurut Kecamatan di Kabupaten Paser, 2017/2018  
**Table** *Number of Schools, Teachers, and Pupils in Senior High Schools Under The Ministry of Education and Culture by Sub District in Paser Regency, 2017/2018*

	Kecamatan Sub District	Sekolah/Schools		
		Negeri/Public	Swasta/Private	Jumlah/Total
	(1)	(2)	(3)	(4)
1	Batu Sopang	1	0	1
2	Muara Samu	1	1	2
3	Batu Engau	2	0	2
4	Tanjung Harapan	1	1	2
5	Pasir Belengkong	1	1	2
6	Tanah Grogot	2	1	3
7	Kuaro	1	1	2
8	Long Ikis	2	0	2
9	Muara Komam	1	0	1
10	Long Kali	1	0	1
	<b>Paser</b>	<b>13</b>	<b>5</b>	<b>18</b>
	2016/2017	13	3	16

Lanjutan Tabel/*Continued Table 4.1.6*

	Kecamatan <i>Sub District</i>	Guru <sup>1</sup> / <i>Teacher</i> <sup>1</sup>		
		Negeri/ <i>Public</i>	Swasta/ <i>Private</i>	Jumlah/ <i>Total</i>
	(1)	(2)	(3)	(4)
1	Batu Sopang	44	0	44
2	Muara Samu	8	2	10
3	Batu Engau	24	0	24
4	Tanjung Harapan	11	0	11
5	Pasir Belengkong	27	8	35
6	Tanah Grogot	76	17	93
7	Kuaro	23	4	27
8	Long Ikis	65	0	65
9	Muara Komam	13	0	13
10	Long Kali	26	0	26
	<b>Paser</b>	<b>317</b>	<b>31</b>	<b>348</b>
	2016/2017	293	26	319

Lanjutan Tabel/*Continued Table 4.1.6*

	Kecamatan <i>Sub District</i>	Murid/ <i>Pupils</i>		
		Negeri/ <i>Public</i>	Swasta/ <i>Private</i>	Jumlah/ <i>Total</i>
	(1)	(2)	(3)	(4)
1	Batu Sopang	756	0	756
2	Muara Samu	100	27	127
3	Batu Engau	279	0	279
4	Tanjung Harapan	160	48	208
5	Pasir Belengkong	318	46	364
6	Tanah Grogot	1 207	221	1 428
7	Kuaro	445	59	504
8	Long Ikis	951	0	951
9	Muara Komam	134	0	134
10	Long Kali	458	0	458
	<b>Paser</b>	<b>4 808</b>	<b>401</b>	<b>5 209</b>
	2016/2017	4 561	277	4 838

Catatan/Note: <sup>1</sup> Jumlah guru termasuk kepala sekolah dan guru/*The total of teachers including headmaster and teacher*

Sumber/Source: Kementerian Pendidikan dan Kebudayaan, Data Semester Ganjil/*Ministry of Educations and Culture, Odd Semester Data*

**Tabel 4.1.7** Jumlah Sekolah, Guru, dan Murid Sekolah Menengah Kejuruan (SMK) di Bawah Kementerian Pendidikan dan Kebudayaan Menurut Kecamatan di Kabupaten Paser, 2017/2018  
**Table** *Number of Schools, Teachers, and Pupils in Vocational High Schools Under The Ministry of Education and Culture by Sub District in Paser Regency, 2017/2018*

	Kecamatan Sub District	Sekolah/Schools		
		Negeri/Public	Swasta/Private	Jumlah/Total
	(1)	(2)	(3)	(4)
1	Batu Sopang	0	0	0
2	Muara Samu	0	0	0
3	Batu Engau	0	0	0
4	Tanjung Harapan	0	0	0
5	Pasir Belengkong	0	0	0
6	Tanah Grogot	4	3	7
7	Kuaro	0	1	1
8	Long Ikis	0	2	2
9	Muara Komam	0	1	1
10	Long Kali	0	2	2
	<b>Paser</b>	<b>4</b>	<b>9</b>	<b>13</b>
	2016/2017	4	8	12

Lanjutan Tabel/*Continued Table 4.1.7*

	Kecamatan <i>Sub District</i>	Guru <sup>1</sup> / <i>Teacher</i> <sup>1</sup>		
		Negeri/ <i>Public</i>	Swasta/ <i>Private</i>	Jumlah/ <i>Total</i>
	(1)	(2)	(3)	(4)
1	Batu Sopang	0	0	0
2	Muara Samu	0	0	0
3	Batu Engau	0	0	0
4	Tanjung Harapan	0	0	0
5	Pasir Belengkong	0	0	0
6	Tanah Grogot	203	30	233
7	Kuaro	0	13	13
8	Long Ikis	0	42	42
9	Muara Komam	0	6	6
10	Long Kali	0	19	19
	<b>Paser</b>	<b>203</b>	<b>110</b>	<b>313</b>
	2016/2017	211	109	320

Lanjutan Tabel/*Continued Table 4.1.7*

	Kecamatan <i>Sub District</i>	Murid/ <i>Pupils</i>		
		Negeri/ <i>Public</i>	Swasta/ <i>Private</i>	Jumlah/ <i>Total</i>
	(1)	(2)	(3)	(4)
1	Batu Sopang	0	0	0
2	Muara Samu	0	0	0
3	Batu Engau	0	0	0
4	Tanjung Harapan	0	0	0
5	Pasir Belengkong	0	0	0
6	Tanah Grogot	3 043	142	3 185
7	Kuaro	0	189	189
8	Long Ikis	0	653	653
9	Muara Komam	0	250	250
10	Long Kali	0	208	208
	<b>Paser</b>	<b>3 043</b>	<b>1 442</b>	<b>4 485</b>
	2016/2017	3 096	1 409	4 505

Catatan/Note: <sup>1</sup> Jumlah guru termasuk kepala sekolah dan guru/*The total of teachers including headmaster and teacher*

Sumber/*Source*: Kementerian Pendidikan dan Kebudayaan, Data Semester Ganjil/*Ministry of Educations and Culture, Odd Semester Data*

**Tabel** 4.1.8 Jumlah Sekolah, Guru, dan Murid Madrasah Aliyah (MA) di Bawah Kementerian Agama Menurut Kecamatan di Kabupaten Paser, 2017/2018  
**Table** *Number of Schools, Teachers, and Pupils in Madrasah Aliyah (MA) Under the Ministry of Religious Affairs by Sub District in Paser Regency, 2017/2018*

	Kecamatan Sub District	Sekolah/Schools	Guru/Teacher	Murid/Pupils
	(1)	(2)	(3)	(4)
1	Batu Sopang	1	10	79
2	Muara Samu	0	0	0
3	Batu Engau	0	0	0
4	Tanjung Harapan	0	0	0
5	Pasir Belengkong	1	10	34
6	Tanah Grogot	6	119	1 383
7	Kuaro	1	9	23
8	Long Ikis	1	7	30
9	Muara Komam	1	17	127
10	Long Kali	1	11	74
	<b>Paser</b>	<b>12</b>	<b>183</b>	<b>1 750</b>
	2016/2017	12	278	1 630

Sumber/Source: Kantor Kementerian Agama Kabupaen Paser / *Regional Office of Religious Affairs Department of Paser Regency*

**Tabel 4.1.9** Jumlah Perguruan Tinggi, Mahasiswa, dan Tenaga Edukatif (Negeri dan Swasta) di Kabupaten Paser, 2017/2018  
**Table** *Number of Universities, Pupils, Lecturers (State and Private) in Paser Regency, 2017/2018*

Kecamatan Sub District	Jumlah Perguruan Tinggi <i>Number of Universities</i>		Jumlah Mahasiswa <i>Number of Students</i>		Jumlah Tenaga Edukatif <i>Number of Lectures</i>	
	Negeri State	Swasta Private	Negeri State	Swasta Private	Negeri State	Swasta Private
	(1)	(2)	(3)	(4)	(5)	(6)
1. Batu Sopang	0	0	0	0	0	0
2. Muara Samu	0	0	0	0	0	0
3. Batu Engau	0	0	0	0	0	0
4. Tanjung Harapan	0	0	0	0	0	0
5. Pasir Belengkong	0	0	0	0	0	0
6. Tanah Grogot	1	3	184	968	11	94
7. Kuaro	0	0	0	0	0	0
8. Long Ikis	0	0	0	0	0	0
9. Muara Komam	0	0	0	0	0	0
10. Long Kali	0	0	0	0	0	0
<b>Paser</b>	<b>1</b>	<b>3</b>	<b>184</b>	<b>968</b>	<b>11</b>	<b>94</b>

Sumber/Source: Perguruan Tinggi se-Kabupaten Paser/Universities in Paser Regency



**Tabel 4.1.10** Jumlah Desa<sup>1</sup>/Kelurahan yang Memiliki Fasilitas Sekolah Menurut Kecamatan dan Tingkat Pendidikan di Kabupaten Paser, 2011, 2014 dan 2018  
**Table** *Number of Villages<sup>1</sup> Having Educational Facilities by Sub District and Educational Level in Paser Regency, 2011, 2014 dan 2018*

Kecamatan Subdistrict	SD Primary School			SMP Junior High School		
	2011	2014	2018	2011	2014	2018
	(1)	(2)	(3)	(4)	(5)	(6)
1 Batu Sopang	9	9	9	1	2	3
2 Muara Samu	8	8	8	2	2	2
3 Batu Engau	9	13	12	5	5	8
4 Tanjung Harapan	7	7	7	3	2	6
5 Pasir Belengkong	14	14	14	5	6	8
6 Tanah Grogot	13	16	15	8	10	10
7 Kuaro	12	13	13	6	6	7
8 Long Ikis	24	25	26	8	9	9
9 Muara Komam	12	12	12	4	3	4
10 Long Kali	20	22	22	8	10	12
<b>Paser</b>	<b>128</b>	<b>139</b>	<b>138</b>	<b>50</b>	<b>55</b>	<b>69</b>

Lanjutan Tabel/*Continued Table 4.1.10*

Kecamatan Subdistrict	SMA <i>Senior High School</i>			SMK <i>Vocational School</i>		
	2011	2014	2018	2011	2014	2018
(1)	(8)	(9)	(10)	(11)	(12)	(13)
1 Batu Sopang	2	2	2	0	0	0
2 Muara Samu	1	1	1	0	0	0
3 Batu Engau	2	3	2	0	0	0
4 Tanjung Harapan	1	1	2	0	0	0
5 Pasir Belengkong	1	2	2	1	2	0
6 Tanah Grogot	3	4	6	3	2	2
7 Kuaro	2	1	2	0	1	1
8 Long Ikis	3	3	3	1	1	2
9 Muara Komam	1	1	1	0	0	1
10 Long Kali	3	2	2	0	3	2
<b>Paser</b>	<b>19</b>	<b>20</b>	<b>23</b>	<b>5</b>	<b>9</b>	<b>8</b>

Lanjutan Tabel/*Continued Table 4.1.10*

	Kecamatan Subdistrict	Perguruan Tinggi University		
		2011	2014	2018
	(1)	(14)	(15)	(16)
1	Batu Sopang	0	0	0
2	Muara Samu	0	0	0
3	Batu Engau	0	0	0
4	Tanjung Harapan	0	0	0
5	Pasir Belengkong	0	0	0
6	Tanah Grogot	3	2	2
7	Kuaro	0	0	0
8	Long Ikis	1	1	0
9	Muara Komam	0	0	0
10	Long Kali	0	0	0
	<b>Paser</b>	<b>4</b>	<b>3</b>	<b>2</b>

Catatan/Note: 1 Desa pada tabel ini termasuk Unit Permukiman Transmigrasi (UPT) yang masih dibina oleh kementerian terkait dan nagari di Provinsi Sumatera Barat/*Villages in this Table include Transmigration Settlement Unit which is still fostered by the relevant ministries and the nagari in the Province of Sumatera Barat*

Sumber/Source: BPS, Pendataan Potensi Desa (Podes)/ *BPS-Statistics Indonesia, Village Potential Data Collection*

**Tabel 4.1.11** Persentase Penduduk Usia 7–24 Tahun Menurut Jenis Kelamin, Kelompok Umur Sekolah, dan Partisipasi Sekolah di Kabupaten Paser, 2018  
*Percentage of Population Aged 7-24 Years by Sex, Age Group, and School Participation in Paser Regency, 2018*

Jenis Kelamin dan Kelompok Umur Sekolah <i>Sex and School Age Group</i>	Partisipasi Sekolah/ <i>School Participation</i>		
	Tidak/Belum Pernah Sekolah <i>Not/Never Attending School</i>	Masih Sekolah <i>Attending School</i>	Tidak Sekolah Lagi/ <i>Not Attending School Anymore</i>
(1)	(2)	(3)	(4)
<b>Laki-Laki/Male</b>			
7–12	100,00%	51,38%	0,00%
13–15	0,00%	19,85%	0,52%
16–18	0,00%	15,74%	16,35%
19–24	0,00%	13,03%	83,13%
<b>7–24</b>	<b>100,00%</b>	<b>100,00%</b>	<b>100,00%</b>
<b>Perempuan/Female</b>			
7–12	0,00%	45,60%	0,00%
13–15	100,00%	26,18%	0,00%
16–18	0,00%	21,38%	10,43%
19–24	0,00%	6,84%	89,57%
<b>7–24</b>	<b>100,00%</b>	<b>100,00%</b>	<b>100,00%</b>
<b>Laki-laki+Perempuan/ Male+Female</b>			
7–12	77,88%	48,65%	0,00%
13–15	22,12%	22,84%	0,28%
16–18	0,00%	18,40%	13,61%
19–24	0,00%	10,11%	86,11%
<b>7–24</b>	<b>100,00%</b>	<b>100,00%</b>	<b>100,00%</b>

Sumber/Source: BPS Kabupaten Paser, Survei Sosial Ekonomi Nasional (Susenas)/BPS-Statistics of Paser Regency, National Socio Economic Survey

**Tabel 4.1.12 Angka Partisipasi Murni (APM) dan Angka Partisipasi Kasar (APK) Menurut Jenjang Pendidikan di Kabupaten Paser, 2018**  
**Table** *Net Enrolment Rate and Gross Enrolment Rate by Educational Level in Paser Regency, 2018*

<b>Jenjang Pendidikan</b> <i>Educational Level</i>	<b>APM</b> <i>Net Enrollment Rate</i>	<b>APK</b> <i>Gross Enrollment Rate</i>
(1)	(2)	(3)
SD/MI <i>Elementary School</i>	97,96	105,23
SMP/MTs <i>Junior High School</i>	78,53	93,04
SMA/SMK/MA <i>Senior High School</i>	62,24	99,25

Sumber/Source: BPS Kabupaten Paser, Survei Sosial Ekonomi Nasional (Susenas)/BPS-Statistics of Paser Regency, National Socio Economic Survey

**Tabel 4.1.13 Banyaknya Peserta UASBN Tingkat SD/SDLB di Kabupaten Paser 2018**  
**Table**  
**Number of Examination Participant Candidate of Elementary School, in Paser Regency 2018**

	Kecamatan <i>Sub District</i>	Laki-laki <i>Male</i>	Perempuan <i>Female</i>	Jumlah <i>Total</i>
	(1)	(2)	(3)	(4)
1.	Batu Sopang	257	263	520
2.	Muara Samu	81	52	133
3.	Batu Engau	141	148	289
4.	Tanjung Harapan	103	95	198
5.	Pasir Belengkong	276	275	551
6.	Tanah Grogot	818	786	1 604
7.	Kuaro	253	254	507
8.	Long Ikis	435	378	813
9.	Muara Komam	155	131	286
10.	Long Kali	291	269	560
	<b>Paser</b>	<b>2 810</b>	<b>2 651</b>	<b>5 461</b>

Sumber/Source: Dinas Pendidikan dan Kebudayaan Kabupaten Paser/ *Education Service and Culture of Paser Regency*

**Tabel 4.1.14** Banyaknya Peserta UAN Tingkat SMP Negeri dan Swasta di Kabupaten Paser 2018  
**Table** *Number of Examination Particpator Candidate of State and Private Junior High School by Sub District, in Paser Regency 2018*

	Kecamatan Sub District	Laki-laki Male	Perempuan Female	Jumlah Total
	(1)	(2)	(3)	(4)
1.	Batu Sopang	162	139	301
2.	Muara Samu	34	35	69
3.	Batu Engau	137	107	244
4.	Tanjung Harapan	91	74	165
5.	Pasir Belengkong	175	184	359
6.	Tanah Grogot	629	640	1 269
7.	Kuaro	167	142	309
8.	Long Ikis	250	242	492
9.	Muara Komam	54	55	109
10.	Long Kali	164	182	346
	<b>Paser</b>	<b>1 863</b>	<b>1 800</b>	<b>3 663</b>

Sumber/Source: Dinas Penddikan dan Kebudayaan Kabupaten Paser/*Education Service and Culture of Paser Regency*

**Tabel 4.1.15 Banyaknya Peserta UAN Tingkat Tsanawiyah Negeri dan Swasta di Kabupaten Paser 2018**  
**Table**  
***Number of Examination Participator Candidate of State and Private Tsanawiyah (Moslem Junior High School), in Paser Regency 2018***

	<b>Kecamatan Sub District</b>	<b>Laki-laki Male</b>	<b>Perempuan Female</b>	<b>Jumlah Total</b>
	<b>(1)</b>	<b>(2)</b>	<b>(3)</b>	<b>(4)</b>
1.	Batu Sopang	40	30	70
2.	Muara Samu	0	0	0
3.	Batu Engau	0	0	0
4.	Tanjung Harapan	0	0	0
5.	Pasir Belengkong	22	5	27
6.	Tanah Grogot	236	244	480
7.	Kuaro	40	35	75
8.	Long Ikis	55	27	82
9.	Muara Komam	49	68	117
10.	Long Kali	29	40	69
	<b>Paser</b>	<b>471</b>	<b>449</b>	<b>920</b>

Sumber/Source: Kantor Kementerian Agama Kabupaten Paser/ *Regional Office of Religious Affairs Department of Paser Regency*



## 4.2 KESEHATAN HEALTH

**Tabel 4.2.1** Jumlah Desa/Kelurahan Yang Memiliki Sarana Kesehatan Menurut Kecamatan di Kabupaten Paser, 2014 dan 2018  
*Number of Villages Having Health Facilities by Sub District in Paser Regency, 2014 dan 2018*

Kecamatan Subdistrict	Rumah Sakit Hospital		Rumah Sakit Bersalin Maternity Hospital		Poliklinik Polyclinic	
	2014	2018	2014	2018	2014	2018
(1)	(2)	(3)	(4)	(5)	(6)	(7)
1 Batu Sopang	0	0	0	0	2	2
2 Muara Samu	0	0	0	0	0	0
3 Batu Engau	0	1	0	0	0	1
4 Tanjung Harapan	0	0	0	0	0	0
5 Pasir Belengkong	0	0	0	0	0	1
6 Tanah Grogot	1	2	2	0	1	2
7 Kuaro	0	0	0	0	2	0
8 Long Ikis	0	0	1	0	5	2
9 Muara Komam	0	0	0	0	1	0
10 Long Kali	0	0	0	0	0	1
<b>Paser</b>	<b>1</b>	<b>3</b>	<b>3</b>	<b>0</b>	<b>11</b>	<b>9</b>

Lanjutan Tabel/*Continued Table 4.2.1*

Kecamatan <i>Subdistrict</i>	Puskesmas <i>Public Health Center</i>		Puskesmas Pembantu <i>Subsidiary of Public Health Center</i>		Apotek <i>Pharmacy</i>	
	2014	2018	2014	2018	2014	2018
(1)	(8)	(9)	(10)	(11)	(12)	(13)
1 Batu Sopang	1	1	6	3	1	2
2 Muara Samu	1	1	8	3	0	1
3 Batu Engau	1	1	11	12	0	1
4 Tanjung Harapan	1	1	5	6	0	0
5 Pasir Belengkong	3	3	11	11	0	1
6 Tanah Grogot	2	3	14	14	2	3
7 Kuaro	1	2	11	11	1	1
8 Long Ikis	3	3	19	17	3	3
9 Muara Komam	1	1	9	8	0	0
10 Long Kali	2	3	20	18	0	1
<b>Paser</b>	<b>16</b>	<b>19</b>	<b>114</b>	<b>103</b>	<b>7</b>	<b>13</b>

Sumber/*Source*: BPS, Pendataan Potensi Desa (Podes)/*BPS-Statistics Indonesia, Village Potential Data Collecting*

**Tabel 4.2.2 Jumlah Tenaga Kesehatan Menurut Kecamatan di Kabupaten Paser, 2018**  
**Table** *Number of Medical Personnel by Sub District in Paser Regency, 2018*

	<b>Kecamatan Subdistrict</b>	<b>Dokter Doctor</b>	<b>Perawat Nurse</b>	<b>Bidan Midwife</b>	<b>Farmasi Pharma- ceutical</b>	<b>Ahli Gizi Nutritionist</b>
	<b>(1)</b>	<b>(2)</b>	<b>(3)</b>	<b>(4)</b>	<b>(5)</b>	<b>(6)</b>
1	Batu Sopang	4	16	18	3	1
2	Muara Samu	3	15	13	1	1
3	Batu Engau	3	21	23	2	1
4	Tanjung Harapan	0	11	11	0	0
5	Pasir Belengkong	6	44	35	5	4
6	Tanah Grogot	6	243	149	45	5
7	Kuaro	3	22	22	3	3
8	Long Ikis	10	45	54	4	3
9	Muara Komam	2	19	20	3	1
10	Long Kali	6	42	39	4	3
	<b>Paser</b>	<b>43</b>	<b>478</b>	<b>384</b>	<b>70</b>	<b>22</b>

Catatan/Note: jumlah tenaga kesehatan di puskesmas, tidak termasuk Rumah Sakit  
 Sumber/Source: Dinas Kesehatan Kabupaten Paser/Health Service of Paser Regency

**Tabel 4.2.3** Jumlah Rumah Sakit Umum, Rumah Sakit/Rumah Bersalin, Puskesmas, Klinik/Balai Kesehatan, Posyandu, dan Polindes Menurut Kecamatan di Kabupaten Paser, 2017 dan 2018  
*Number of General Hospital, Maternity Hospital and Public Health Center, Medical Clinic, Integrated Service Post, Village maternity Cottage by Sub District in Paser Regency, 2017 dan 2018*

Kecamatan Sub District	Rumah Sakit Hospital		Rumah Sakit Khusus/Special Hospital		Rumah Sakit Bersalin/Rumah Bersalin Maternity Hospital		Puskesmas Public Health Centre	
	2017	2018	2017	2018	2017	2018	2017	2018
(1)	(2)	(3)	(4)	(5)	(6)	(7)	(8)	(9)
1 Batu Sopang	0	0	0	0	0	0	1	1
2 Muara Samu	0	0	0	0	0	0	1	1
3 Batu Engau	1	1	0	0	0	0	1	1
4 Tanjung Harapan	0	0	0	0	0	0	1	1
5 Pasir Belengkong	0	0	0	0	0	0	3	3
6 Tanah Grogot	2	2	0	0	0	0	4	3
7 Kuaro	0	0	0	0	0	0	1	2
8 Long Ikis	0	0	0	0	0	0	3	3
9 Muara Komam	0	0	0	0	0	0	1	1
10 Long Kali	0	0	0	0	0	0	3	3
<b>Paser</b>	<b>3</b>	<b>3</b>	<b>0</b>	<b>0</b>	<b>0</b>	<b>0</b>	<b>19</b>	<b>19</b>

Lanjutan Tabel/*Continued Table 4.2.4*

	Kecamatan <i>Sub District</i>	Klinik/Balai Kesehatan <i>Clinic/Health Center</i>		Posyandu <i>Maternal &amp; Child Health Center</i>		Polindes <i>Village Maternity</i>	
		2017	2018	2017	2018	2017	2018
	(1)	(10)	(11)	(12)	(13)	(14)	(15)
1	Batu Sopang	12	13	15	19	1	1
2	Muara Samu	0	0	9	12	1	1
3	Batu Engau	2	2	14	15	0	0
4	Tanjung Harapan	0	0	9	8	0	0
5	Pasir Belengkong	2	2	61	60	7	7
6	Tanah Grogot	6	9	87	79	5	5
7	Kuaro	0	0	29	46	7	7
8	Long Ikis	5	5	48	51	4	4
9	Muara Komam	0	0	27	30	10	10
10	Long Kali	2	2	57	51	3	3
	<b>Paser</b>	<b>29</b>	<b>33</b>	<b>356</b>	<b>371</b>	<b>38</b>	<b>38</b>

Sumber/*Source*: Dinas Kesehatan Kabupaten Paser/*Health Service of Paser Regency*

**Tabel 4.2.4** Jumlah Dokter Spesialis, Dokter Umum, dan Dokter Gigi Menurut Sarana Pelayanan Kesehatan di Kabupaten Paser, 2018  
**Table** *Number of Specialist Doctor, Generalist Doctor, and Dentist by Type of Health Facility in Paser Regency, 2018*

Unit Kerja <i>Work Unit</i>	Dokter Spesialis <i>Specialist Doctors</i>	Dokter Umum <i>Generalist Doctors</i>	Dokter Gigi <i>Dentist</i>
(1)	(2)	(3)	(4)
Puskesmas/ <i>Public Health Center</i>	0	37	16
Rumah Sakit/ <i>Hospital</i>	27	21	3
Institusi Diknakes/Diklat	0	0	0
Sarana Kesehatan Lain	0	0	0
Dinas Kesehatan/ <i>Health Services</i>	0	0	0
<b>Jumlah/Total</b>	<b>27</b>	<b>58</b>	<b>19</b>

Sumber/*Source*: Dinas Kesehatan Kabupaten Paser/*Health Service of Paser Regency*

**Tabel** 4.2.5 **Banyaknya Tenaga Kesehatan di Dinas Kesehatan Kabupaten Paser Menurut Unit Kerja, 2018**  
**Table** *Number of Health Personnel at Health Service in Paser Regency, 2017-2018*

	<b>Unit Kerja</b> <i>Power Unit</i>	<b>PNS</b> <i>Civil</i> <i>Servant</i>	<b>PTT</b>	<b>Jumlah</b> <i>Total</i>
	<b>(1)</b>	<b>(2)</b>	<b>(3)</b>	<b>(5)</b>
1.	Dinas Kesehatan <i>Health Service</i>	55	17	72
2.	Gudang Farmasi <i>Ware House of Pharmacy</i>	10	4	14
3.	Puskesmas Batu Kajang <i>Public Health Centre of Batu Kajang</i>	32	26	58
4.	Puskesmas Tanjung Aru <i>Public Health Centre of Tanjung Aru</i>	14	30	44
5.	Puskesmas Kerang <i>Public Health Centre of Kerang</i>	25	26	51
6.	Puskesmas Pasir Belengkong <i>Public Health Centre of Pasir Belengkong</i>	27	18	45
7.	Puskesmas Suliliran Baru <i>Public Health Centre of Suliliran Baru</i>	21	33	54
8.	Puskesmas Suatang Baru <i>Public Health Centre of Suatang Baru</i>	15	25	40
9.	Puskesmas Tanah Grogot <i>Public Health Centre of Tanah Grogot</i>	44	30	74
10.	Puskesmas Padang Pengrapat <i>Public Health Centre of Padang Pengrapat</i>	24	18	42
11.	Puskesmas Kuaro <i>Public Health Centre of Kuaro</i>	41	26	67

Lanjutan Tabel/*Continued Table 4.2.6*

	<b>Unit Kerja Power Unit</b>	<b>PNS Civil Servant</b>	<b>PTT</b>	<b>Jumlah Total</b>
	<b>(1)</b>	<b>(2)</b>	<b>(3)</b>	<b>(4)</b>
12.	Puskesmas Lolo <i>Public Health Centre of Lolo</i>	19	18	37
13.	Puskesmas Long Ikis <i>Public Health Centre of Long Ikis</i>	43	40	83
14.	Puskesmas Krayan <i>Public Health Centre of Krayan</i>	18	15	33
15.	Puskesmas Kayungo <i>Public Health Centre of Kayungo</i>	17	21	38
16.	Puskesmas Muara Komam <i>Public Health Centre of Muara Komam</i>	23	42	65
17.	Puskesmas Long Kali <i>Public Health Centre of Long kali</i>	21	25	46
18.	Puskesmas Mendik <i>Public Health Centre of Mendik</i>	27	19	46
19.	Puskesmas Muser <i>Public Health Centre of Muser</i>	16	28	44
20.	Puskemas Sebakung Taka <i>Public Health Centre of Sebakung Taka</i>	12	22	34
21.	Rumah Sakit Pratama <i>Pratama Hospital</i>	6	25	31
22.	Puskesmas Senaken <i>Public Health Centre of Senaken</i>	26	34	60
23.	Jamkesda	4	1	5
24.	Labkesda	18	9	27
<b>Jumlah / Total</b>		<b>558</b>	<b>299</b>	<b>1 110</b>

Sumber/*Source*: Dinas Kesehatan Kabupaten Paser/*Health Service of Paser Regency*



**Tabel 4.2.6 Banyaknya Tenaga Kesehatan menurut Kualifikasi Pendidikan di RSUD Panglima Sebaya 2017 - 2018**  
**Table** *Number of Health Personnel by Education Qualified at Panglima Sebaya Hospital, 2017 - 2018*

Kualifikasi Pendidikan Education		2017	2018
(1)		(2)	(3)
1	Dokter Spesialis	25	26
2	Dokter Umum	19	18
3	Dokter Gigi	3	3
<b>4</b>	<b>Strata 2</b>		
	<b>a. Strata 2 kesehatan</b>		
	S-II M.Kes	1	1
	b. Strata 2 non kesehatan	1	3
	c. Strata 2 farmasi	0	0
<b>5</b>	<b>Sarjana Kesehatan (SI)/Tenaga Kesehatan</b>		
	Sarjana Kesehatan Masyarakat	2	2
	Sarjana Gizi	1	1
	Apoteker	8	8
	Sarjana Farmasi (S-I Farmasi)	1	1
	Sarjana Keperawatan Ners/Keperawatan	26	31
	Sarjana Keperawatan (S.Kep)	1	1
	Sarjana Fisioterapi	1	2
<b>6</b>	<b>Sarjana Terapan (D-IV)/Tenaga Kesehatan</b>		
	D-IV Kebidanan	5	5
	D-IV Analisis Kesehatan	1	1
	D-IV Keperawatan Gawat Darurat	2	2
	D-IV Keperawatan Anestesi Reanimasi	1	1
	D-IV Radiodiagnostik&Radioterapi	1	1
	D-IV Perawat Jiwa	1	1
	D-IV Fisioterapi	0	1

Lanjutan Tabel/*Continued Table 4.2.7*

Kualifikasi Pendidikan <i>Education</i>	2017	2018
(1)	(2)	(3)
<b>7 Sarjana Non Kesehatan</b>		
a. S-I Adm Negara	7	6
b. S-I Ekonomi <sup>1</sup>	31	30
c. S-I Pendidikan Islam	3	3
d. S-I Administrasi Publik	1	1
e. S-I Psikologi	1	1
f. S-I Informatika	3	3
g. S-I Teknik Kimia	1	1
h. S-I Keperawatan (S-Kep)	1	1
i. S-I Keperawatan Ners (Ners)	4	3
j. S-I Kesehatan Masyarakat	10	10
k. S-I Kedokteran Umum	1	2
l. S-I Teknik Lingkungan	1	1
k. S-I Elektro	1	1
<b>8 Diploma III /Tenaga Kesehatan</b>		
a. D-III Perawat	150	156
b. D-III Bidan	81	82
c. D-III Gizi	2	2
d. D-III Fisioterapi	2	2
e. D-III Analisis Kesehatan	9	12
f. D-III Perawat Gigi	2	2
g. D-III Farmasi	14	15
h. D-III Rekam Medik	6	7
i. D-III Radiologi (ATRO)	8	8
j. D-III Teknik Elektromedik	5	5

Lanjutan Tabel/*Continued Table 4.2.7*

Kualifikasi Pendidikan <i>Education</i>	2017	2018
(1)	(2)	(3)
k.D-III Anesthesi	2	2
l. D-III Refraksionis Optisien	1	1
m. D-III Elektronika Rekam Medik	1	1
<b>9 D-III Non Kesehatan</b>		
a. D-III Kesehatan Lingkungan	1	1
b. D-III Akubank	7	7
c. D-III Elektro	3	3
d. D-III Farmasi	2	2
e. D-III Keperawatan	5	2
f. D-III Teknik Gigi	1	1
10 Diploma I Bidan	0	0
11 Diploma I Manajemen Kesehatan	0	1
12 D-I SAKMA/SPA	1	0
13 Sekolah Menengah Analisis Kesehatan (SMAK)	2	3
14 Asisten Apoteker/SMF/SMK Farmasi	5	8
15 Sekolah Pembantu Ahli Gizi	0	0
16 Sekolah Perawat Kesehatan/ SPK	1	1
17 Sanitarian/SPPH	0	0
18 Analisis	0	0
19 Pekarya Kesehatan	0	0
20 Pembantu Pelaksana Perawat	0	0

Lanjutan Tabel/*Continued Table 4.2.7*

Kualifikasi Pendidikan <i>Education</i>		2017	2018
(1)		(2)	(3)
<b>21</b>	<b>Tenaga Administrasi (PNS/HONOR)</b>		
	SMF	3	0
	D-I	1	0
	SMAK	1	0
	SMEA/SMK	67	67
	SMA	104	103
	STM	2	2
	SMKK	1	1
	SMP	30	25
	SD	19	23
<b>Jumlah / Total</b>		<b>704</b>	<b>717</b>

Sumber/*Source*: RSUD Panglima Sebaya/*Panglima Sebaya Hospital*

**Tabel 4.2.7** Banyaknya Posyandu, Kader Aktif, dan Rata-Rata Kader Posyandu di Kabupaten Paser 2018  
**Table** *Number of Integrated Service Station, Active Cadre and Rate Cadre by Integrated Service Station, in Paser Regency 2018*

	Kecamatan Sub District	Posyandu Integrated Service Station	Kader Aktif Active Cadre	Rata-Rata Kader Posyandu Rate Active Cadre by Posyandu
	(1)	(2)	(3)	(4)
1.	Batu Sopang	19	95	5,00
2.	Muara Samu	12	53	4,42
3.	Batu Engau	15	80	5,33
4.	Tanjung Harapan	8	40	5,00
5.	Pasir Belengkong	60	209	3,48
6.	Tanah Grogot	79	220	2,78
7.	Kuaro	46	264	5,74
8.	Long Ikis	51	244	4,78
9.	Muara Komam	30	177	5,90
10.	Long Kali	51	260	5,10
	<b>Paser</b>	<b>371</b>	<b>1 642</b>	<b>4,43</b>

Sumber/Source: Dinas Kesehatan Kabupaten Paser/Health Service of Paser Regency

**Tabel 4.2.8 Banyaknya Sasaran dan Bayi Diimunisasi Menurut Puskesmas di Kabupaten Paser, 2018**  
**Number of Immunized Baby and Target by Public Health Centre and Hospital, in Paser Regency 2018**

	Kecamatan	Puskesmas	Sasaran Target	Imunisasi Immunized			
				DPT-HB-Hib3	Polio IV	Campak	Imunisasi Dasar Lengkap
	(1)		(2)	(3)	(4)	(5)	(6)
1.	Batu Sopang	Batu Kajang	501	534	532	490	489
2.	Muara Samu	Muser	139	132	106	108	108
3.	Batu Engau	Kerang	343	283	245	286	281
4.	Tanjung Harapan	Tanjung Aru	137	127	127	111	111
5.	Pasir Belengkong	Pasir Belengkong	240	211	211	219	219
6.	Tanah Grogot	Tanah Grogot	952	743	732	858	839
		Senaken	377	428	426	377	377
		Padang Pengrapat	151	143	145	134	131
7.	Kuario	Lolo	170	152	161	203	173
		Kuario	429	339	328	343	344
8.	Long Ikis	Long Ikis	573	590	630	542	517
		Kayungo	133	113	113	106	103
		Krayan	149	109	109	130	130
9.	Muara Komam	Muara Komam	248	194	198	184	183
10.	Long Kali	Long Kali	193	197	196	227	227
		Mendik	188	235	234	131	131
		Sebakung Taka	116	91	92	110	101
<b>Paser</b>			<b>5 039</b>	<b>4 621</b>	<b>4 585</b>	<b>4 559</b>	<b>4 464</b>

Sumber/Source: Dinas Kesehatan Kabupaten Paser/Health Service of Paser Regency

**Tabel** 4.2.9 Jumlah Remaja Usia 15-24 Tahun yang Mendapat Penyuluhan Tentang Kesehatan Reproduksi (Kespro), HIV/AIDS, dan Keluarga Berencana (KB) Menurut Kecamatan di Kabupaten Paser, 2018  
**Table** *Number of Young People Aged 15 - 24 Who Had Counselling on Reproductive Health, HIV/AIDS, and Family Planning by Sub District in Paser Regency, 2018*

	Kecamatan Sub District	Penyuluhan Kespro Reproductive Health Counselling	Penyuluhan HIV/AIDS HIV/AIDS Counselling	Penyuluhan KB Family Planning Counselling
	(1)	(2)	(3)	(4)
1	Batu Sopang	60	60	0
2	Muara Samu	0	0	0
3	Batu Engau	30	30	0
4	Tanjung Harapan	0	0	0
5	Pasir Belengkong	30	30	0
6	Tanah Grogot	270	270	0
7	Kuaro	0	0	0
8	Long Ikis	30	30	0
9	Muara Komam	0	0	0
10	Long Kali	30	30	0
	<b>Paser</b>	<b>450</b>	<b>450</b>	<b>0</b>

Sumber/Source: Dinas Pengendalian Penduduk, Keluarga Berencana, Pemberdayaan Perempuan, dan Perlindungan Anak Kabupaten Paser/ Office of Population Control, Family Planning, Women's Empowerment, and Child Protection in Paser Regency

**Tabel 4.2.10** Jumlah Klinik Keluarga Berencana (KKB) dan Pos Pelayanan Keluarga Berencana Desa (PPKBD) Menurut Kecamatan di Kabupaten Paser, 2018  
*Number of Family Planning Clinics and Village Family Planning Service Units by Sub District in Paser Regency, 2018*

Kecamatan Sub District	KKB Family Planning Clinics	PPKBD Village Family Planning Service Units
(1)	(2)	(3)
1 Batu Sopang	1	9
2 Muara Samu	1	9
3 Batu Engau	4	13
4 Tanjung Harapan	1	7
5 Pasir Belengkong	8	15
6 Tanah Grogot	9	16
7 Kuaro	6	13
8 Long Ikis	7	26
9 Muara Komam	1	13
10 Long Kali	13	23
<b>Paser</b>	<b>51</b>	<b>144</b>

Sumber/Source: Dinas Pengendalian Penduduk, Keluarga Berencana, Pemberdayaan Perempuan, dan Perlindungan Anak Kabupaten Paser/ *Office of Population Control, Family Planning, Women's Empowerment, and Child Protection in Paser Regency*



**Tabel 4.2.11** Jumlah Pasangan Usia Subur dan Peserta KB Aktif Menurut Kecamatan di Kabupaten Paser, 2018  
**Table** *Number of Eligible Couples and Family Planning Participants by Sub District in Paser Regency, 2018*

	Kecamatan Subdistrict	Jumlah PUS Eligible Couples	Peserta KB Aktif Family Planning Participants			
			IUD	MOW	MOP	Kondom Condom
	(1)	(2)	(3)	(4)	(5)	(6)
1	Batu Sopang	4 597	371	171	65	199
2	Muara Samu	1 133	69	37	15	47
3	Batu Engau	2 422	227	119	45	135
4	Tanjung Harapan	1 651	106	61	23	71
5	Pasir Belengkong	5 476	337	180	68	211
6	Tanah Grogot	11 851	795	425	67	513
7	Kuaro	4 897	425	195	77	226
8	Long Ikis	6 981	472	251	94	299
9	Muara Komam	2 158	158	83	34	105
10	Long Kali	5 353	41	192	70	218
	<b>Paser</b>	<b>46 519</b>	<b>3 001</b>	<b>1 714</b>	<b>558</b>	<b>2 024</b>

Lanjutan Tabel/*Continued Table 4.2.11*

Kecamatan <i>Subdistrict</i>	Peserta KB Aktif <i>Family Planning Participants</i>			
	Implan <i>Implants</i>	Suntikan <i>Injection</i>	Pil <i>Pill</i>	Jumlah Total
(1)	(7)	(8)	(9)	(10)
1 Batu Sopang	496	2 347	1 308	4 957
2 Muara Samu	117	468	447	1 200
3 Batu Engau	296	1 100	1 019	2 941
4 Tanjung Harapan	157	1 066	459	1 943
5 Pasir Belengkong	469	1 407	866	3 538
6 Tanah Grogot	1 075	2 570	1 606	7 051
7 Kuaro	515	2 458	1 285	5 181
8 Long Ikis	589	1 590	1 215	4 510
9 Muara Komam	225	1 224	684	2 513
10 Long Kali	422	998	965	2 906
<b>Paser</b>	<b>4 361</b>	<b>15 228</b>	<b>9 854</b>	<b>36 740</b>

Sumber/*Source*: Dinas Pengendalian Penduduk, Keluarga Berencana, Pemberdayaan Perempuan, dan Perlindungan Anak Kabupaten Paser/ *Office of Population Control, Family Planning, Women's Empowerment, and Child Protection in Paser Regency*

**Tabel 4.2.12** Jumlah Kasus HIV/AIDS, IMS, DBD, Diare, TB, dan Malaria Menurut Kecamatan di Kabupaten Paser, 2018  
**Table** Number of Cases of HIV/AIDS, Sexually Transmitted Infection, Dengue Fever, Diarrhea, Tuberculosis (TB) and Malaria by Sub District in Paser Regency, 2018

	Kecamatan Subdistrict	HIV/ AIDS HIV/ AIDS	IMS Sexually Transmi- ted Infection	DBD Dengue Fever	Diare Diarrhea	TB Tuber- culosis	Malaria Malaria
	(1)	(2)	(3)	(4)	(5)	(6)	(7)
1	Batu Sopang	5	-	4	286	28	-
2	Muara Samu	2	-	4	301	10	-
3	Batu Engau	0	-	0	371	13	-
4	Tanjung Harapan	2	-	0	193	7	-
5	Pasir Belengkong	0	-	62	542	41	-
6	Tanah Grogot	14	-	175	716	61	-
7	Kuaro	3	-	5	699	20	-
8	Long Ikis	5	-	84	711	49	-
9	Muara Komam	0	-	0	338	14	-
10	Long Kali	2	-	46	609	31	-
	<b>Paser</b>	<b>33</b>	<b>-</b>	<b>380</b>	<b>4 766</b>	<b>274</b>	<b>131</b>

Sumber/Source: Dinas Kesehatan Kabupaten Paser/Health Service of Paser Regency

**Tabel 4.2.13 Jumlah Kasus 10 Penyakit Terbanyak di Kabupaten Paser, 2018**  
**Table Number of Cases of the 10 Most Diseases in Paser Regency, 2018**

<b>Jenis Penyakit</b>		<b>Jumlah Kasus</b>
<b>The Type of Disease</b>		<b>Number Of Cases</b>
<b>(1)</b>		<b>(2)</b>
1.	Nasofaringitis akuta (Common cold)	59 218
2.	Hipertensi Primer(esensial)	24 021
3.	Gastitis	14 987
4.	Myalgia	13 027
5.	Febris	11 826
6.	Dermatitis lain, tidak spesifik (eksema)	10 074
7.	Chepalgia	9 573
8.	Dispepsia	9 864
9.	Diare dan Gastroenteritis tidak dapat dikelompokkan ke dalam A00-A08	9 249
10.	Faringitis akuta	6 543

Sumber/Source: Dinas Kesehatan Kabupaten Paser/Health Service of Paser Regency

**Tabel 4.2.14** Banyaknya Penderita 10 Penyakit dan Angka Kesakitan Penderita Rawat Jalan Pada RSUD Panglima Sebaya Kabupaten Paser 2018  
*The Number of Outpatients with 10 Diseases and Outpatient Rate per 100 Population in the Panglima Sebaya Hospital Paser Regency 2018*

Jenis Penyakit <i>Kind of Disease</i>		Banyaknya <i>Number</i>	Angka Kesakitan per 100 Penduduk <i>Patient Rate per 100 Population</i>
(1)		(2)	(3)
1.	DM Type 2	2 379	0,85
2.	LBP	1 717	0,61
3.	Pulpitis	1 064	0,38
4.	TB Paru	102	0,04
5.	Asthma Bronchiale	700	0,25
6.	Dyspepsia	501	0,18
7.	Pneumonia	409	0,15
8.	Hypertensi	346	0,12
9.	Osteoarthritis	324	0,12
10.	Heart Failure	292	0,10

Sumber/Source: RSUD Panglima Sebaya/Panglima Sebaya Hospital

**Tabel 4.2.15** Banyaknya Penderita 10 Penyakit dan Angka Kesakitan Penderita Rawat Inap Pada RSUD Panglima Sebaya Kabupaten Paser 2018  
*The Number of Inpatients with 10 Diseases and Inpatient Rate per 100 Population in the Panglima Sebaya Hospital Paser Regency 2018*

Jenis Penyakit <i>Kind of Disease</i>	Banyaknya <i>Number</i>	Angka Kesakitan per 100 Penduduk <i>Patient Rate per 100 Population</i>
(1)	(2)	(3)
1. Hipertensi	1 163	0,42
2. Pneumonia	967	0,35
3. Diabetes Mellitus	767	0,27
4. GEA	667	0,24
5. Dyspepsia	560	0,20
6. DHF	445	0,16
7. Sepsis	371	0,13
8. Pharingitis	333	0,12
9. Stroke Non Haemorra	332	0,12
10. Thalasemia	323	0,12

Sumber/Source: RSUD Panglima Sebaya/Panglima Sebaya Hospital

**Tabel 4.2.16** Banyaknya Kunjungan Pasien Rawat Jalan di RSUD Panglima Sebaya Kabupaten Paser dirinci Per Bulan, 2018  
**Table** *Number of Outpatient Visits at the Panglima Sebaya Hospital Paser Regency by Month, 2018*

	<b>Bulan Month</b>	<b>Baru New</b>	<b>Lama Old</b>	<b>Jumlah Total</b>
	<b>(1)</b>	<b>(2)</b>	<b>(3)</b>	<b>(4)</b>
1.	Januari/ <i>January</i>	3 047	3 442	6 489
2.	Februari/ <i>February</i>	2 751	3 120	5 871
3.	Maret/ <i>March</i>	2 656	3 979	6 635
4.	April/ <i>April</i>	3 186	3 457	6 643
5.	Mei/ <i>May</i>	2 671	3 629	6 300
6.	Juni/ <i>June</i>	2 497	2 168	4 665
7.	Juli/ <i>July</i>	3 584	3 368	6 952
8.	Agustus/ <i>August</i>	2 731	3 546	6 277
9.	September/ <i>September</i>	2 820	3 275	6 095
10.	Oktober/ <i>October</i>	3 286	3 997	7 283
11.	Nopember/ <i>November</i>	2 646	3 783	6 429
12.	Desember/ <i>December</i>	3 080	3 950	7 030
	<b>Jumlah / Total</b>	<b>34 955</b>	<b>41 714</b>	<b>76 669</b>

Sumber/*Source*: RSUD Panglima Sebaya/*Panglima Sebaya Hospital*

**Tabel 4.2.17** Jumlah Kunjungan Pasien Rawat Inap di RSUD Panglima Sebaya Kabupaten Paser dirinci Perbulan, 2018  
**Table** *Number of Inpatient Visits at the Panglima Sebaya Hospital Paser Regency by Month, 2018*

	Bulan Month	Kelas Class					Infeksi	Jumlah Total
		VIP	I	II	III	ICU		
	(1)	(2)	(3)	(4)	(5)	(6)	(7)	(8)
1.	Januari <i>January</i>	90	130	282	726	32	20	<b>1 280</b>
2.	Februari <i>February</i>	89	125	263	622	19	31	<b>1 149</b>
3.	Maret <i>March</i>	91	135	296	695	29	27	<b>1 273</b>
4.	April <i>April</i>	87	114	254	707	24	32	<b>1 218</b>
5.	Mei <i>May</i>	95	100	235	723	29	29	<b>1 211</b>
6.	Juni <i>June</i>	74	72	189	583	28	31	<b>977</b>
7.	Juli <i>July</i>	63	84	227	741	32	28	<b>1 175</b>
8.	Agustus <i>August</i>	66	82	227	697	30	19	<b>1 121</b>
9.	September <i>September</i>	73	55	209	675	30	22	<b>1 064</b>
10.	Oktober <i>October</i>	78	56	155	537	44	21	<b>891</b>
11.	Nopember <i>November</i>	74	63	158	519	43	26	<b>883</b>
12.	Desember <i>December</i>	91	64	172	627	43	43	<b>1 040</b>
<b>Jumlah / Total</b>		<b>971</b>	<b>1 080</b>	<b>2 667</b>	<b>7 852</b>	<b>383</b>	<b>329</b>	<b>13 282</b>

Sumber/Source: RSUD Panglima Sebaya/Panglima Sebaya Hospital



**Tabel 4.2.18** Banyaknya Kamar dan Tempat Tidur Rawat Inap di Rumah Sakit Umum Panglima Sebaya 2018  
**Table** *Number of Rooms and Beds in Panglima Sebaya Hospital, 2018*

Kelas Class	Kamar Rooms	Tempat Tidur Beds
(1)	(2)	(3)
1. Kelas VIP	9	9
2. Kelas I	13	23
3. Kelas II	6	36
4. Kelas III	7	103
5. ICU	1	6
6. Perinatalogi	1	15
7. Infeksius	1	6
<b>Jumlah / Total</b>	<b>38</b>	<b>198</b>

Sumber/Source: RSUD Panglima Sebaya/Panglima Sebaya Hospital

### 4.3 KRIMINALITAS

#### CRIME

**Tabel 4.3.1 Banyaknya Pelanggaran dan Kecelakaan Lalu Lintas di Kabupaten Paser 2018**  
**Table** *Number of Traffic Violation and Accident in Paser Regency, 2018*

Bulan Month	Pelanggaran Traffic Violation		Kecelakaan Traffic Accident	
	Kejadian Occurrence	Diselesaikan Solved	Kejadian Occurrence	Diselesaikan Solved
(1)	(2)	(3)	(4)	(5)
1. Januari/January	407	407	7	1
2. Februari/February	485	485	3	5
3. Maret/March	625	625	11	3
4. April/April	425	425	7	2
5. Mei/May	700	700	8	2
6. Juni/June	377	377	5	2
7. Juli/July	103	103	3	5
8. Agustus/August	668	668	4	4
9. September/September	505	505	5	4
10. Oktober/October	740	740	6	5
11. Nopember/November	788	788	4	10
12. Desember/December	1 243	1 243	5	35
<b>Jumlah / Total</b>	<b>7 066</b>	<b>7 066</b>	<b>68</b>	<b>78</b>

Sumber/Source: Polres Paser/Resort Police Office of Paser Regency

**Tabel** 4.3.2 Banyaknya Gangguan Kamtibmas/ Pelanggaran yang Terjadi Di  
**Table** Wilayah Hukum Polres Paser, 2018  
*Number of Disturbance of the Public Security on Polres Paser  
 Authority, 2018*

<b>Bulan</b> <b>Month</b>	<b>Kejadian</b> <b>Occurrence</b>	<b>Diselesaikan</b> <b>Solved</b>
(1)	(2)	(3)
1. Januari/ <i>January</i>	28	15
2. Februari/ <i>February</i>	23	14
3. Maret/ <i>March</i>	20	13
4. April/ <i>April</i>	31	25
5. Mei/ <i>May</i>	20	18
6. Juni/ <i>June</i>	19	11
7. Juli/ <i>July</i>	15	15
8. Agustus/ <i>August</i>	18	16
9. September/ <i>September</i>	22	22
10. Oktober/ <i>October</i>	18	15
11. Nopember/ <i>November</i>	21	20
12. Desember/ <i>December</i>	11	10
<b>Jumlah / Total</b>	<b>246</b>	<b>194</b>

Sumber/Source: Polres Paser/Resort Police Office of Paser Regency

**Tabel 4.3.3 Banyaknya Gangguan Kamtibmas / Pelanggaran Yang Terjadi di Kabupaten Paser Menurut Jenisnya, 2018**  
**Number of Disturbance of The Public Security in Paser Regency by Kind of Disturbance, 2018**

Jenis Gangguan Kamtibmas <i>Kind of Disturbance</i>	Kejadian <i>Occurrence</i>	Diselesaikan <i>Solved</i>
(1)	(2)	(3)
1. Narkoba	87	87
2. Curanmor	26	11
3. Curbis	17	16
4. Curat	24	6
5. Penggelapan	15	10
6. Penganiayaan	12	8
7. Kebakaran	11	11
8. Curas	5	3
9. Setubuhi anak dibawah umur	5	5
10. Illegal logging	4	4
11. Sajam	4	4
12. Judi	4	4
13. KDRT	4	4
14. Pengeroyokan	3	2
15. Pembunuhan	3	3
16. Penipuan	2	2
17. Perkosaan	2	0
18. Perlindungan anak	2	2

Lanjutan Tabel/*Continued Table 4.3.3*

Jenis Gangguan Kamtibmas <i>Kind of Disturbance</i>	Kejadian Occurrence	Diselesaikan Solved
(1)	(2)	(3)
19. Cabul	2	2
20. Illegal Oil	2	2
21. Bunuh Diri	2	2
22. Temu Mayat	2	2
23. Penyebaran dokumen	2	1
24. Laka Kerja	2	1
25. Menghalangi giat	2	0
26. Korupsi	1	1
27. Laka Tenggelam	1	1
<b>Jumlah / Total</b>	<b>246</b>	<b>194</b>

Sumber/Source: Polres Paser/Resort Police Office of Paser Regency

**Tabel 4.3.4** Jumlah Tindak Pidana Menurut Kepolisian Sektor di Kabupaten Paser, 2016–2018  
**Table** *Number of Reported Criminal Cases by Sub District Police Office in Paser Regency, 2016–2018*

Kepolisian Sektor Sub District Police Office		2016	2017	2018
(1)	(2)	(3)	(4)	
1. Batu Sopang	17	19	15	
2. Muara Samu	4	1	2	
3. Batu Engau	12	5	3	
4. Tanjung Harapan	1	5	5	
5. Pasir Belengkong	5	7	10	
6. Tanah Grogot	7	15	159	
7. Kuaro	9	13	13	
8. Long Ikis	18	12	26	
9. Muara Komam	3	4	4	
10. Long Kali	11	15	9	
<b>Paser</b>	<b>87</b>	<b>96</b>	<b>246</b>	

Sumber/Source: Polres Paser/Resort Police Office of Paser Regency

**Tabel** 4.3.5 Jumlah Tindak Pidana Menurut Kepolisian Sektor di Kabupaten Paser, 2016–2018  
**Table** Number of Reported Criminal Cases by *Sub District* Police Office in Paser Regency, 2016–2018

Bulan Month	Sisa Bulan Lalu Remainder from Last Month		Diterima Accepted	
	Perkara Cases	Terdakwa Defendants	Perkara Cases	Terdakwa Defendants
(1)	(2)	(3)	(4)	(5)
1. Januari/January	61	61	24	24
2. Pebruari/February	60	60	34	34
3. Maret/March	65	65	46	46
4. April/April	69	69	22	22
5. Mei/May	63	63	39	39
6. Juni/June	57	57	38	38
7. Juli/July	81	81	40	40
8. Agustus/August	78	78	43	43
9. September/September	73	73	19	19
10. Oktober/October	58	58	26	26
11. Nopember/November	50	50	29	29
12. Desember/December	43	43	24	24
<b>Jumlah / Total</b>	<b>1 516</b>	<b>758</b>	<b>384</b>	<b>384</b>

Lanjutan Tabel/*Continued Table 4.3.5*

Bulan Month	Diselesaikan Convicted		Sisa Remainder	
	Perkara Cases	Terdakwa Defendants	Perkara Cases	Terdakwa Defendants
(1)	(6)	(7)	(8)	(9)
1. Januari/ <i>January</i>	25	25	60	60
2. Pebruari/ <i>February</i>	29	29	65	65
3. Maret/ <i>March</i>	42	42	69	69
4. April/ <i>April</i>	28	28	63	63
5. Mei/ <i>May</i>	45	45	57	57
6. Juni/ <i>June</i>	14	14	81	81
7. Juli/ <i>July</i>	43	43	78	78
8. Agustus/ <i>August</i>	48	48	73	73
9. September/ <i>September</i>	34	34	58	58
10. Oktober/ <i>October</i>	34	34	50	50
11. Nopember/ <i>November</i>	36	36	43	43
12. Desember/ <i>December</i>	21	21	46	46
<b>Jumlah / Total</b>	<b>399</b>	<b>399</b>	<b>743</b>	<b>743</b>

Sumber/*Source*: Pengadilan Negeri / Ekonomi Tanah Grogot/*State/Economic Court of Tanah Grogot*



**Tabel** 4.3.6 Jumlah Terdakwa yang Diselesaikan Menurut Kelompok Umur dan Bulan di Kabupaten Paser 2018  
**Table** *Number of Defendant Based on Conviction of Civil Court by Age Group and Month, in Paser Regency 2018*

Bulan Month	< 16 Tahun Less Than 16 Years	16 - 20 Tahun 16 - 20 Years	≥ 21 Tahun 21 Years and Over	Jumlah Total
(1)	(2)	(3)	(4)	(5)
1. Januari/January	0	0	24	24
2. Pebruari/February	1	1	33	35
3. Maret/March	3	3	43	49
4. April/April	0	1	21	22
5. Mei/May	1	4	35	40
6. Juni/June	0	9	46	55
7. Juli/July	0	2	46	48
8. Agustus/August	1	3	41	45
9. September/September	2	4	19	25
10. Oktober/October	0	4	25	29
11. Nopember/November	1	5	27	33
12. Desember/December	0	0	24	24
<b>Jumlah / Total</b>	<b>9</b>	<b>36</b>	<b>384</b>	<b>429</b>

Sumber/Source: Pengadilan Negeri / Ekonomi Tanah Grogot/State/Economic Court of Tanah Grogot

**Tabel 4.3.7 Banyaknya Rol / Pelanggaran yang Diterima dan Diselesaikan Dirinci Per Bulan di Kabupaten Paser, 2018**  
**Number of rule, Accepted and Convicted by Month in Paser Regency, 2018**

Bulan Month	Diterima Accepted		Diselesaikan Convicted	
	Perkara Cases	Terdakwa Defendants	Perkara Cases	Terdakwa Defendants
(1)	(2)	(3)	(4)	(5)
1. Januari/January	24	24	25	25
2. Pebruari/February	34	34	29	29
3. Maret/March	46	46	42	42
4. April/April	22	22	28	28
5. Mei/May	39	39	45	45
6. Juni/June	38	38	14	14
7. Juli/July	40	40	43	43
8. Agustus/August	43	43	48	48
9. September/September	19	19	34	34
10. Oktober/October	26	26	34	34
11. Nopember/November	29	29	36	36
12. Desember/December	24	24	21	21
<b>Jumlah / Total</b>	<b>384</b>	<b>384</b>	<b>399</b>	<b>399</b>

Sumber/Source: Pengadilan Negeri / Ekonomi Tanah Grogot/State/Economic Court of Tanah Grogot

**Tabel** 4.3.8 **Banyaknya Tambahan Narapidana Menurut Lamanya Ditahan**  
**Table** 4.3.8 **Dirinci Perbulan, Di Kabupaten Paser Tahun, 2018**  
**Number of Additional Prisoners Based on Court Verdict by Type**  
**of Sentence and Month, in Paser Regency, 2018**

Bulan Month	> 5 Tahun More Than 5 Years	1 - 5 Tahun 1 - 5 Years	< 1 Tahun < 1 Years	Jumlah Total
(1)	(2)	(3)	(4)	(5)
1. Januari/January	4	18	2	24
2. Pebruari/February	4	17	13	34
3. Maret/March	15	21	10	46
4. April/April	8	7	7	22
5. Mei/May	17	11	11	39
6. Juni/June	15	15	8	38
7. Juli/July	11	18	11	40
8. Agustus/August	13	20	12	45
9. September/September	4	8	7	19
10. Oktober/October	9	14	3	26
11. Nopember/November	7	15	7	29
12. Desember/December	4	4	3	11
<b>Jumlah / Total</b>	<b>111</b>	<b>168</b>	<b>94</b>	<b>373</b>

Sumber/Source: Pengadilan Negeri / Ekonomi Tanah Grogot/State/Economic Court of Tanah Grogot

**Tabel 4.3.9 Banyaknya Tambahan Narapidana Menurut Lamanya Ditahan Dirinci Perbulan, Di Kabupaten Paser Tahun, 2018**  
**Number of Additional Prisoners Based on Court Verdicts by Type of Sentence and Month, in Paser Regency, 2018**

Bulan Month	Dewasa (>21 Tahun) Adult (21 Years and Over)		Pemuda (18-20 Tahun) Youth 18-20 Years		
	Laki-Laki Male	Perempuan Female	Laki-Laki Male	Perempuan Female	
(1)	(2)	(3)	(4)	(5)	
1. Januari/January	26	3	2	1	
2. Pebruari/February	25	2	2	0	
3. Maret/March	30	2	1	0	
4. April/April	31	2	3	1	
5. Mei/May	32	0	2	0	
6. Juni/June	29	2	2	0	
7. Juli/July	27	1	2	0	
8. Agustus/August	28	3	0	0	
9. September/September	29	1	2	0	
10. Oktober/October	29	2	2	0	
11. Nopember/November	28	1	3	0	
12. Desember/December	31	1	2	0	
<b>Jumlah</b>	<b>2018</b>	<b>345</b>	<b>20</b>	<b>23</b>	<b>2</b>
<b>Total</b>	2017	245	16	15	2
	2016	202	11	18	0
	2015	180	12	34	3

Lanjutan Tabel/*Continued Table 4.3.9*

Bulan Month	Anak-anak (< 18 Tahun ) Children (< 18 Years )		Jumlah Total		
	Laki-Laki Male	Perempuan Female	Laki-Laki Male	Perempuan Female	
	(1)	(6)	(7)	(8)	(9)
1. Januari/ <i>January</i>	0	0	28	4	
2. Pebruari/ <i>February</i>	0	0	27	2	
3. Maret/ <i>March</i>	1	0	32	2	
4. April/ <i>April</i>	0	0	34	3	
5. Mei/ <i>May</i>	2	0	36	0	
6. Juni/ <i>June</i>	0	0	31	2	
7. Juli/ <i>July</i>	0	0	29	1	
8. Agustus/ <i>August</i>	1	0	29	3	
9. September/ <i>September</i>	0	0	31	1	
10. Oktober/ <i>October</i>	0	0	31	2	
11. Nopember/ <i>November</i>	1	0	32	1	
12. Desember/ <i>December</i>	0	0	33	1	
<b>Jumlah</b>	<b>2018</b>	<b>5</b>	<b>0</b>	<b>373</b>	<b>22</b>
<b>Total</b>	2017	8	0	269	18
	2016	8	0	230	11
	2015	7	0	221	15

Sumber/*Source*: Rumah Tahanan Negara Tanah Grogot/*State Prison of Tanah Grogot*

**Tabel 4.3.10** Banyaknya Tambahannya Narapidana / Tahanan Menurut Jenis Tindak Pidana Dirinci Per Bulan di Kabupaten Paser, 2018  
**Table** *Number of Additional Prisoners by Type of Crime per Month, in Paser Regency, 2018*

Bulan Month	Tindak Pidana Type of Crime		Jumlah Total	
	Kejahatan Crime	Pelanggaran Offence		
(1)	(2)	(3)	(4)	
1. Januari/January	28	3	31	
2. Pebruari/February	28	2	30	
3. Maret/March	27	2	29	
4. April/April	28	3	31	
5. Mei/May	32	2	34	
6. Juni/June	30	2	32	
7. Juli/July	31	4	35	
8. Agustus/August	35	2	37	
9. September/September	31	3	34	
10. Oktober/October	32	3	35	
11. Nopember/November	33	4	37	
12. Desember/December	27	3	30	
<b>Jumlah</b>	<b>2018</b>	<b>362</b>	<b>33</b>	<b>395</b>
<b>Total</b>	2017	262	25	287
	2016	211	30	236
	2015	216	20	236

Sumber/Source: Rumah Tahanan Negara Tanah Grogot/State Prison of Tanah Grogot

#### 4.4 AGAMA DAN SOSIAL LAINNYA RELIGION AND OTHER SOCIAL AFFAIRS

**Tabel 4.4.1** Persentase Penduduk Menurut Kecamatan dan Agama yang Dianut di Kabupaten Paser, 2018  
*Percentage of Population by Sub District and Religion in Paser Regency, 2018*

Kecamatan <i>Sub District</i>	Islam <i>Islam</i>	Protestan <i>Christian</i>	Katolik <i>Catholic</i>	Hindu <i>Hindu</i>
(1)	(2)	(3)	(4)	(5)
1. Batu Sopang	88,58	9,06	2,15	0,16
2. Muara Samu	78,32	3,56	9,50	3,46
3. Batu Engau	90,66	4,31	4,70	0,09
4. Tanjung Harapan	99,68	0,25	0,06	0,01
5. Pasir Belengkong	96,16	1,33	2,50	0,02
6. Tanah Grogot	97,11	2,19	0,58	0,07
7. Kuaro	91,86	5,85	2,29	0,00
8. Long Ikis	88,04	4,02	7,92	0,00
9. Muara Komam	97,79	1,53	0,21	0,48
10. Long Kali	96,71	0,71	2,56	0,00
<b>Paser</b>	<b>93,53</b>	<b>3,29</b>	<b>2,87</b>	<b>0,15</b>

Lanjutan Tabel/*Continued Table 4.4.1*

	Kecamatan <i>Sub District</i>	Budha <i>Buddha</i>	Konghucu <i>Confucianism</i>	Lainnya <i>Other</i>	Jumlah <i>Total</i>
	(1)	(6)	(7)	(8)	(9)
1.	Batu Sopang	0,05	0,00	0,000	100,00
2.	Muara Samu	5,16	0,00	0,000	100,00
3.	Batu Engau	0,24	0,00	0,000	100,00
4.	Tanjung Harapan	0,00	0,00	0,000	100,00
5.	Pasir Belengkong	0,00	0,00	0,000	100,00
6.	Tanah Grogot	0,05	0,00	0,001	100,00
7.	Kuaro	0,00	0,00	0,000	100,00
8.	Long Ikis	0,00	0,00	0,002	100,00
9.	Muara Komam	0,00	0,00	0,000	100,00
10.	Long Kali	0,02	0,00	0,000	100,00
	<b>Paser</b>	<b>0,16</b>	<b>0,00</b>	<b>0,001</b>	<b>100,00</b>

Sumber/*Source*: Kanwil Kementerian Agama Kabupaten Paser/*Religious Affair Ministry of Paser Regency*



**Tabel 4.4.2** Jumlah Tempat Peribadatan Menurut Kecamatan di Kabupaten Paser, 2018  
**Table** *Number of Worship Facilities by Sub District in Paser Regency, 2018*

Kecamatan <i>Sub District</i>	Masjid <i>Mosques</i>	Mushola <i>Mushola</i>	Gereja Protestan <i>Christian Church</i>
(1)	(2)	(3)	(4)
1. Batu Sopang	18	32	0
2. Muara Samu	9	9	0
3. Batu Engau	24	32	0
4. Tanjung Harapan	9	10	0
5. Pasir Belengkong	70	22	0
6. Tanah Grogot	49	75	5
7. Kuaro	31	71	0
8. Long Ikis	50	104	0
9. Muara Komam	17	26	0
10. Long Kali	53	64	0
<b>Paser</b>	<b>330</b>	<b>445</b>	<b>5</b>

Lanjutan Tabel/*Continued Table 4.4.2*

	Kecamatan <i>Sub District</i>	Gereja Katholik <i>Catholic Church</i>	Pura <i>Temple</i>	Vihara <i>Vihara</i>	Kelenteng <i>Confucian Temple</i>
	(1)	(5)	(6)	(7)	(8)
1.	Batu Sopang	3	0	0	0
2.	Muara Samu	2	1	0	0
3.	Batu Engau	4	0	0	0
4.	Tanjung Harapan	0	0	0	0
5.	Pasir Belengkong	2	0	0	0
6.	Tanah Grogot	1	0	0	0
7.	Kuaro	3	0	0	0
8.	Long Ikis	8	0	0	0
9.	Muara Komam	1	0	0	0
10.	Long Kali	1	0	0	0
	<b>Paser</b>	<b>25</b>	<b>1</b>	<b>0</b>	<b>0</b>

Sumber/*Source*: Kanwil Kementerian Agama Kabupaten Paser/*Religious Affair Ministry of Paser Regency*

**Tabel 4.4.3 Banyaknya Nikah Menurut Kecamatan di Kabupaten Paser 2018**  
**Table Number of Marriages by Sub District in Paser Regency, 2018**

Kecamatan <i>Sub District</i>	Nikah <i>Marriages</i>
(1)	(2)
1. Batu Sopang	126
2. Muara Samu	32
3. Batu Engau	117
4. Tanjung Harapan	154
5. Pasir Belengkong	217
6. Tanah Grogot	653
7. Kuaro	197
8. Long Ikis	317
9. Muara Komam	108
10. Long Kali	246
<b>Paser</b>	<b>2 167</b>

Sumber/Source: Kanwil Kementerian Agama Kabupaten Paser/Religius Affair Ministry of Paser Regency

**Tabel 4.4.4 Banyaknya Akta Cerai yang Dikeluarkan Pengadilan Agama Tanah Grogot Menurut Kecamatan dan Jenis Cerai 2018**  
**Table** *Number of Divorce Certificate Issued by Religious Court of Tanah Grogot by Sub District and Type of Divorce, 2018*

	Kecamatan Sub District	Jenis Cerai / Type of Divorce				Jumlah Total	
		Cerai Talak Divorce by Husband		Cerai Gugat Divorce by Wife		Pemohon/ Penggugat	Termohon /Tergugat
		Pe- mohon	Ter- mohon	Peng- gugat	Ter- gugat		
(1)	(2)	(3)	(4)	(5)	(6)	(7)	
1.	Batu Sopang	8	9	29	25	37	34
2.	Muara Samu	0	0	8	7	8	7
3.	Batu Engau	6	4	20	22	26	26
4.	Tanjung Harapan	1	0	4	2	5	2
5.	Pasir Belengkong	20	7	47	35	67	42
6.	Tanah Grogot	53	50	128	119	181	169
7.	Kuaro	21	7	41	34	62	41
8.	Long Ikis	19	25	71	72	90	97
9.	Muara Komam	2	1	10	9	12	10
10.	Long Kali	8	8	31	32	39	40
	<b>Paser</b>	<b>138</b>	<b>111</b>	<b>389</b>	<b>357</b>	<b>527</b>	<b>468</b>

Sumber/Source: Kantor Pengadilan Agama Tanah Grogot/ Regional Office of Religious Affairs Court of Tanah Grogot

**Tabel 4.4.5 Banyaknya Perceraian yang Diputus Pengadilan Agama Tanah Grogot Menurut Faktor Penyebab, 2018**  
**Table** *Number of Divorce by Religious Court of Tanah Grogot by Factor's, 2018*

	Bulan <i>Month</i>	Mening- galkan Salah Satu Pihak	Dihukum Penjara	KDRT	Perselisih- an dan Pertengkar- an Terus Menerus	Eko- nomi	Jumlah
	(1)	(2)	(3)	(4)	(5)	(6)	(7)
1.	Januari <i>January</i>	27	0	7	13	2	49
2.	Pebruari <i>February</i>	54	2	12	33	4	105
3.	Maret <i>March</i>	21	0	15	20	8	64
4.	April <i>April</i>	28	0	12	23	11	74
5.	Mei <i>May</i>	28	0	14	18	5	65
6.	Juni <i>June</i>	18	0	12	11	6	47
7.	Juli <i>July</i>	23	3	14	26	13	79
8.	Agustus <i>August</i>	22	3	13	28	12	78
9.	September <i>September</i>	18	0	10	20	12	60
10.	Oktober <i>October</i>	28	0	17	10	21	76
11.	Nopember <i>November</i>	25	0	17	19	19	80
12.	Desember <i>December</i>	8	0	9	6	8	31
<b>Jumlah / Total</b>		<b>300</b>	<b>8</b>	<b>152</b>	<b>227</b>	<b>121</b>	<b>808</b>

Sumber/Source: Kantor Pengadilan Agama Tanah Grogot/ *Regional Office of Religious Affairs Court of Tanah Grogot*

**Tabel 4.4.6 Banyaknya Perkara yang Diterima Menurut Jenis dan Bulan di Kabupaten Paser 2018**  
**Table** *Number of Cases Which Accepted by Religious Court by Type and Month, in Regency 2018*

	Bulan Month	Jenis Perkara Type of Cases				
		Izin Poligami	Pembatalan Perkawinan	Cerai Talak	Cerai Gugat	Harta Bersama
	(1)	(2)	(3)	(4)	(5)	(6)
1.	Januari/January	0	0	34	106	0
2.	Februari/February	0	0	19	61	0
3.	Maret/March	1	0	26	72	1
4.	April/April	0	1	20	59	0
5.	Mei/May	1	0	17	37	1
6.	Juni/June	0	0	6	15	1
7.	Juli/July	2	0	26	90	1
8.	Agustus/August	0	0	25	65	0
9.	September/September	0	0	21	65	0
10.	Oktober/October	0	0	19	45	2
11.	Nopember/November	0	0	16	33	1
12.	Desember/December	0	0	0	2	0
	<b>Jumlah / Total</b>	<b>4</b>	<b>1</b>	<b>229</b>	<b>650</b>	<b>7</b>

Lanjutan Tabel/*Continued Table 4.4.6*

	Bulan Month	Jenis Perkara Type of Cases				Dispensasi Kawin
		Penguasaan Anak	Perwalian	Asal- Usul Anak	Itsbat Nikah	
	(1)	(7)	(8)	(9)	(10)	(11)
1.	Januari/ <i>January</i>	0	0	1	30	12
2.	Februari/ <i>February</i>	0	0	2	9	8
3.	Maret/ <i>March</i>	0	0	1	16	6
4.	April/ <i>April</i>	0	0	3	7	10
5.	Mei/ <i>May</i>	0	1	6	7	9
6.	Juni/ <i>June</i>	0	1	1	6	2
7.	Juli/ <i>July</i>	2	4	0	82	25
8.	Agustus/ <i>August</i>	0	0	0	8	6
9.	September/ <i>September</i>	0	0	0	14	18
10.	Oktober/ <i>October</i>	0	0	0	18	7
11.	Nopember/ <i>November</i>	0	0	2	8	4
12.	Desember/ <i>December</i>	0	0	0	0	4
	<b>Jumlah / Total</b>	<b>2</b>	<b>6</b>	<b>16</b>	<b>205</b>	<b>111</b>

Lanjutan Tabel/*Continued Table 4.4.6*

	Bulan <i>Month</i>	Jenis Perkara <i>Type of Cases</i>				Jumlah
		Kewarisan	Wakaf	P3HP/ Penetapan Ahli Waris	Lain- Lain	
	(1)	(12)	(13)	(14)	(15)	(16)
1.	Januari/ <i>January</i>	0	0	4	6	193
2.	Februari/ <i>February</i>	0	0	1	2	102
3.	Maret/ <i>March</i>	0	0	0	3	126
4.	April/ <i>April</i>	0	0	2	2	104
5.	Mei/ <i>May</i>	1	0	0	2	82
6.	Juni/ <i>June</i>	0	1	0	3	36
7.	Juli/ <i>July</i>	0	0	1	4	237
8.	Agustus/ <i>August</i>	0	0	2	0	106
9.	September/ <i>September</i>	0	0	2	0	120
10.	Oktober/ <i>October</i>	0	0	1	2	94
11.	Nopember/ <i>November</i>	0	0	0	0	64
12.	Desember/ <i>December</i>	0	0	0	0	6
<b>Jumlah / Total</b>		<b>1</b>	<b>1</b>	<b>13</b>	<b>24</b>	<b>1 270</b>

Sumber/*Source*: Kantor Pengadilan Agama Tanah Grogot/ *Regional Office of Religious Affairs Court of Tanah Grogot*



**Tabel 4.4.7 Banyaknya Perkara yang Diputuskan Menurut Jenis Perkara dan Bulan di Kabupaten Paser, 2018**  
**Table** *Number of Cases Which Convicted by Religious Court by Type of Cases and Month in Paser Regency, 2018*

	Bulan Month	Sisa Bulan Lalu	Perkara yang Diterima	Jumlah	Jenis Perkara Type of Cases	
					Dicabut	Izin Poligami
	(1)	(2)	(3)	(4)	(5)	(6)
1.	Januari/January	246	193	439	8	2
2.	Februari/February	222	102	324	3	0
3.	Maret/March	236	126	362	0	0
4.	April/April	250	104	354	4	0
5.	Mei/May	220	82	302	5	1
6.	Juni/June	182	36	218	1	0
7.	Juli/July	259	237	496	9	0
8.	Agustus/August	235	106	341	5	1
9.	September/September	214	120	334	0	0
10.	Oktober/October	234	94	328	0	0
11.	Nopember/November	265	64	329	8	0
12.	Desember/December	147	6	153	0	0
<b>Jumlah / Total</b>			<b>1 270</b>		<b>43</b>	<b>4</b>

Lanjutan Tabel/*Continued Table 4.4.7*

Bulan <i>Month</i>	Jenis Perkara <i>Type of Cases</i>				
	Cerai Talak	Cerai Gugat	Harta Bersama	Penguasaan Anak	Per- walian
(1)	(7)	(8)	(9)	(10)	(11)
1. Januari/ <i>January</i>	17	32	0	0	0
2. Februari/ <i>February</i>	26	75	0	0	0
3. Maret/ <i>March</i>	37	49	0	0	0
4. April/ <i>April</i>	24	50	0	0	0
5. Mei/ <i>May</i>	29	49	3	0	0
6. Juni/ <i>June</i>	22	59	0	0	2
7. Juli/ <i>July</i>	19	62	2	0	3
8. Agustus/ <i>August</i>	20	77	2	5	1
9. September/ <i>September</i>	13	75	0	0	0
10. Oktober/ <i>October</i>	23	68	0	0	1
11. Nopember/ <i>November</i>	20	60	0	0	1
12. Desember/ <i>December</i>	8	24	0	0	2
<b>Jumlah / Total</b>	<b>258</b>	<b>680</b>	<b>7</b>	<b>5</b>	<b>10</b>

Lanjutan Tabel/*Continued Table 4.4.7*

Bulan <i>Month</i>	Jenis Perkara <i>Type of Cases</i>			
	Asal Usul Anak	Itsbat Nikah	Dispensasi Kawin	Kewarisan
(1)	(12)	(13)	(14)	(15)
1. Januari/ <i>January</i>	1	13	8	0
2. Februari/ <i>February</i>	2	18	8	0
3. Maret/ <i>March</i>	0	2	2	0
4. April/ <i>April</i>	3	9	6	0
5. Mei/ <i>May</i>	6	10	5	0
6. Juni/ <i>June</i>	1	13	1	0
7. Juli/ <i>July</i>	0	17	4	0
8. Agustus/ <i>August</i>	1	75	19	0
9. September/ <i>September</i>	1	2	0	0
10. Oktober/ <i>October</i>	3	10	7	0
11. Nopember/ <i>November</i>	0	16	5	0
12. Desember/ <i>December</i>	3	3	16	1
<b>Jumlah / <i>Total</i></b>	<b>21</b>	<b>188</b>	<b>81</b>	<b>1</b>

Lanjutan Tabel/*Continued Table 4.4.7*

Bulan <i>Month</i>	Jenis Perkara <i>Type of Cases</i>			
	P3HP/ Penetapan Ahli Waris	Lain-Lain	Ditolak	Tidak Diterima
(1)	(16)	(17)	(18)	(19)
1. Januari/ <i>January</i>	1	4	9	0
2. Februari/ <i>February</i>	2	2	8	0
3. Maret/ <i>March</i>	0	0	0	0
4. April/ <i>April</i>	0	1	6	0
5. Mei/ <i>May</i>	0	0	0	0
6. Juni/ <i>June</i>	0	0	2	0
7. Juli/ <i>July</i>	0	2	4	0
8. Agustus/ <i>August</i>	0	4	2	2
9. September/ <i>September</i>	0	0	0	0
10. Oktober/ <i>October</i>	1	1	0	0
11. Nopember/ <i>November</i>	0	1	3	3
12. Desember/ <i>December</i>	0	6	0	0
<b>Jumlah / <i>Total</i></b>	<b>4</b>	<b>21</b>	<b>34</b>	<b>5</b>

Lanjutan Tabel/*Continued Table 4.4.7*

	Bulan <i>Month</i>	Jenis Perkara <i>Type of Cases</i>		Jumlah	Sisa Akhir Bulan
		Gugur	Dicoret dari Register		
	(1)	(20)	(21)	(22)	(23)
1.	Januari/ <i>January</i>	0	6	101	338
2.	Februari/ <i>February</i>	3	3	150	174
3.	Maret/ <i>March</i>	1	0	91	271
4.	April/ <i>April</i>	3	0	106	248
5.	Mei/ <i>May</i>	3	0	111	191
6.	Juni/ <i>June</i>	1	0	56	162
7.	Juli/ <i>July</i>	3	0	125	371
8.	Agustus/ <i>August</i>	0	0	208	133
9.	September/ <i>September</i>	0	0	91	243
10.	Oktober/ <i>October</i>	0	0	114	214
11.	Nopember/ <i>November</i>	0	0	117	212
12.	Desember/ <i>December</i>	0	0	63	90
<b>Jumlah / Total</b>		<b>14</b>	<b>9</b>	<b>1 333</b>	

Sumber/*Source*: Kantor Pengadilan Agama Tanah Grogot/ *Regional Office of Religious Affairs Court of Tanah Grogot*

**Tabel 4.4.8** Jumlah Desa/Kelurahan yang Mengalami Bencana Alam<sup>1</sup>  
**Table** Menurut Kecamatan di Kabupaten Paser, 2011, 2014, dan 2018  
*Number of Villages that Had Natural Disaster<sup>1</sup> in Paser Regency, 2011, 2014, and 2018*

Kecamatan Subdistrict	Banjir Flood			Gempa Bumi Earthquake		
	2011	2014	2018	2011	2014	2018
(1)	(2)	(3)	(4)	(5)	(6)	(7)
1. Batu Sopang	2	2	2	0	0	0
2. Muara Samu	7	7	3	3	3	0
3. Batu Engau	0	0	0	0	0	0
4. Tanjung Harapan	0	0	0	0	0	0
5. Pasir Belengkong	7	7	8	0	0	0
6. Tanah Grogot	6	6	5	0	0	0
7. Kuaro	1	1	0	0	0	0
8. Long Ikis	6	6	3	1	1	0
9. Muara Komam	3	3	0	0	0	0
10. Long Kali	13	13	14	0	0	0
<b>Paser</b>	<b>45</b>	<b>45</b>	<b>35</b>	<b>4</b>	<b>4</b>	<b>0</b>

Lanjutan Tabel/*Continued Table 4.4.8*

Kecamatan <i>Subdistrict</i>	Tanah Longsor <i>Landslide</i>		
	2011	2014	2018
(1)	(8)	(9)	(10)
1. Batu Sopang	0	0	1
2. Muara Samu	0	0	0
3. Batu Engau	0	0	0
4. Tanjung Harapan	0	0	0
5. Pasir Belengkong	0	0	0
6. Tanah Grogot	0	0	0
7. Kuaru	0	0	0
8. Long Ikis	2	2	0
9. Muara Komam	0	0	0
10. Long Kali	0	0	0
<b>Paser</b>	<b>2</b>	<b>2</b>	<b>1</b>

Catatan/*Note*: <sup>1</sup> Terjadi dalam tiga tahun terakhir sampai dengan saat pencacahan/*Occured during the last three years by the time of enumeration*

Sumber/*Source*: BPS, Pendataan Potensi Desa (Podes)/ *BPS-Statistics Indonesia, Village Potential Data Collecting*

#### 4.5 KEMISKINAN DAN PEMBANGUNAN MANUSIA POVERTY AND HUMAN RESOURCES

**Tabel 4.5.1** Garis Kemiskinan (Rupiah) dan Penduduk Miskin (RibU) di Kabupaten Paser, 2013–2018  
*Poverty Line (IDR) and Number of Poor People (Thousands) in Paser Regency, 2013–2018*

Tahun Year	Garis Kemiskinan (Rp.) Poverty Line	Penduduk Miskin Number of Poor People	
		Jumlah (RibU) Total (Thousand)	Persentase Percentage
(1)	(2)	(3)	(4)
2013	329 478	20,10	7,94
2014	348 444	20,34	7,87
2015	363 060	22,82	8,76
2016	395 803	23,17	8,68
2017	433 823	25,30	9,28
2018	455 635	25,14	9,03

Sumber/Source: BPS Kabupaten Paser, Survei Sosial Ekonomi Nasional (Susenas)/BPS-Statistics of Paser Regency, National Socio Economic Survey



**Tabel** 4.5.2 Indeks Pembangunan Manusia di Kabupaten Paser, 2013–2018  
**Table** *Human Development Index in Paser Regency, 2013–2018*

Tahun Year	Indeks Pembangunan Manusia Human Development Index
(1)	(2)
2013	69,61
2014	69,87
2015	70,30
2016	71,00
2017	71,16
2018	71,61

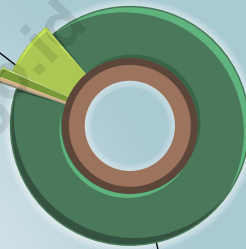
Sumber/Source: BPS Kabupaten Paser/BPS-Statistics of Paser Regency

# PERTANIAN AGRICULTURE



PERSENTASE LUAS AREAL TANAMAN PERKEBUNAN MENURUT JENIS TANAMAN DI KABUPATEN PASER, 2018  
PERCENTAGE OF OF ESTATE CROPS'S PLANTED AREA BY TYPE OF CROPS IN PASER REGENCY, 2018

KARET/RUBBER	6,87%
KELAPA/COCONUT	1,22%
KOPI/COFFEE	0,44%
KAKAO/COCOA	0,06%
LADA/PEPPER	0,05%
LAINNYA/OTHERS	0,11%



KELAPA SAWIT  
OIL PALM

**91,26%**

**182.723,72**  
HEKTAR / HECTARE



TANAMAN BELUM MENGHASILKAN  
HAVEN'T PRODUCTIVE CROP YET

**22.729**  
HEKTAR / HECTARE

TANAMAN MENGHASILKAN  
PRODUCTED CROP

**138.007,72**  
HEKTAR / HECTARE

TANAMAN TUA /RUSAK  
OLD CROP

**21.917**  
HEKTAR / HECTARE





## PENJELASAN TEKNIS

1. **Lahan sawah** adalah lahan pertanian yang berpetak-petak dan dibatasi oleh pematang (galengan), saluran untuk menahan/ menyalurkan air, yang biasanya ditanami padi sawah tanpa memandang dari mana diperoleh atau status lahan tersebut. Lahan yang dimaksud termasuk lahan yang terdaftar di Pajak Bumi Bangunan, lahan Pembangunan Daerah, lahan bengkok, lahan serobotan, lahan rawa yang ditanami padi dan lahan bekas tanaman tahunan yang telah dijadikan sawah, baik yang ditanami padi, palawija atau tanaman semusim lainnya.
2. **Tegal/Kebun** adalah lahan pertanian bukan sawah (lahan kering) yang ditanami tanaman semusim atau tahunan dan terpisah dengan halaman sekitar rumah serta penggunaannya tidak berpindah pindah.
3. **Ladang/Huma** adalah lahan pertanian bukan sawah (lahan kering) yang biasanya ditanami tanaman semusim dan penggunaannya hanya semusim atau dua musim, kemudian akan ditinggalkan bila sudah tidak subur

## TECHNICAL NOTES

1. **Wetland** is agricultural land that separated by small dykes to resist water, where the main crop is usually wetland paddy without considering where it is got from or the status of the land. It includes the land that is registered at land income tax office, regional development contribution, 'bengkok' land, illegal ownership, swamps for rice cultivation, and annual crop land mark that has been used as rice field, which are both planted with paddy, secondary crops or the other seasonal crops.
2. **Dry field/Garden** is an dryland (unirrigated land) which is planted with seasonal or annual crops and separately from the yard around the house without shifting
3. **Unirrigated agricultural field/ Shifting cultivation land** is dryland (unirrigated land) that usually is cultivated for seasonal crops and utilized only for one or two seasons, then it will be left when it is not fertile (shifting). Maybe, this

lagi (berpindah - pindah).  
Kemungkinan lahan ini beberapa tahun kemudian akan dikerjakan kembali jika sudah subur.

*land will be used again in a few years if it has been fertile.*

4. **Lahan yang sementara tidak diusahakan** adalah lahan yang biasanya diusahakan tetapi untuk sementara (lebih dari 1 (satu) tahun tetapi kurang dari atau sama dengan 2 (dua) tahun) tidak diusahakan, termasuk lahan sawah yang tidak diusahakan selama lebih dari 2 (dua) tahun.
  5. Data pokok tanaman pangan yang dikumpulkan adalah luas panen dan produktivitas (hasil per hektar). Produksi tanaman pangan merupakan hasil perkalian antara luas panen dengan produktivitas. Pengumpulan data luas panen dilakukan setiap bulan dengan pendekatan area kecamatan di seluruh wilayah Indonesia. Pengumpulan data produktivitas dilakukan melalui pengukuran langsung pada plot ubinan berukuran  $2\frac{1}{2}$  m x  $2\frac{1}{2}$  m. Pengumpulan data produktivitas dilakukan setiap subround (empat bulanan) pada waktu panen petani.
  6. Data produksi padi dan palawija yang disajikan adalah dalam kualitas: gabah kering giling (padi),
4. **Temporarily unused land** is land that is regularly used but temporarily (more than a year but less or equal than twoyears) is unused, it includes wetland that is not cultivated more than two years.
  5. The main food crops data collected consists of harvested area and productivity (yield per hectare). Food crops production is generated by harvested area multiplied by productivity. The harvested area data is collected every month using Sub District area approach in all Sub District in Indonesia. The productivity data collection is conducted by a direct measurement in  $2\frac{1}{2}$ m x  $2\frac{1}{2}$ m crop cutting plot. The productivity measurement is conducted in every subround (four monthly) at the time when farmers are harvesting their crops.
  6. Production of paddy and secondary crops data are presented in the form of: dry

pipilan kering (jagung), biji kering (kedelai dan kacang tanah), dan umbi basah (ubi kayu dan ubi jalar).

*unhusked rice (paddy), dry loose maize (maize), dry shells crops (soybeans and peanuts), and fresh roots (cassava and sweet potatoes).*

#### 7. Tanaman sayuran dan buah-buahan semusim

Tanaman sayuran semusim adalah tanaman sumber vitamin, garam mineral dan lain-lain yang dikonsumsi dari bagian tanaman yang berupa daun, bunga, buah, dan umbinya, yang berumur kurang dari satu tahun.

Tanaman buah-buahan semusim adalah tanaman sumber vitamin, garam mineral, dan lain-lain yang dikonsumsi dari bagian tanaman yang berupa buah, berumur kurang dari satu tahun, tidak berbentuk pohon/rumpun tetapi menjalar dan berbatang lunak.

#### 7. *Seasonal vegetable and fruit plants*

*Seasonal vegetable plants are plants which are the Sources of vitamin, mineral salt, etc, consumed from the part of the plant in the form of leaf, flower, fruit, and root with the age of less than one year.*

*Seasonal fruit plants are plants which are the Sources of vitamin, mineral salt, etc, consumed from the part of the plant in the form of fruits. These plants are creeps with the age of less than one year.*

#### 8. Tanaman buah-buahan dan sayuran tahunan

Tanaman buah-buahan tahunan adalah tanaman sumber vitamin, garam mineral, dan lain-lain yang dikonsumsi dari bagian tanaman yang berupa buah dan merupakan tanaman tahunan.

Tanaman sayuran tahunan adalah tanaman sumber vitamin, garam mineral, dan lain-lain yang

#### 8. *Annual fruit and vegetable plants*

*Annual fruit plants are plants which are the Sources of vitamin, contained mineral salt, etc, consumed from the part of plant in the form of fruit and more than one year of age.*

*Annual vegetable plants are plants which are the Sources of vitamin, contained mineral salt,*

- dikonsumsi dari bagian tanaman yang berupa daun dan atau buah yang berumur lebih dari satu tahun.
9. **Tanaman biofarmaka** adalah tanaman yang bermanfaat untuk obat-obatan, kosmetik, dan kesehatan yang dikonsumsi atau digunakan dari bagian-bagian tanaman seperti daun, batang, buah, umbi (rimpang) ataupun akar.
10. **Tanaman hias** adalah tanaman yang mempunyai nilai keindahan baik bentuk, warna daun, tajuk maupun bunganya, sering digunakan untuk penghias pekarangan dan lain sebagainya.
11. **Luas panen tanaman hortikultura** adalah luas tanaman sayuran, buah-buahan, biofarmaka, dan tanaman hias yang diambil hasilnya/dipanen pada periode pelaporan.
12. **Luas panen untuk tanaman sayuran** adalah luas tanaman yang dipanen sekaligus/habis/dibongkar dan luas tanaman yang dipanen berkali-kali (lebih dari satu kali)/belum habis.
13. **Tanaman yang dipanen sekaligus/habis/dibongkar** adalah tanaman yang sehabis panen langsung dibongkar/dicabut, terdiri dari bawang merah, bawang putih, etc, consumed from the part of the plant in the form of vegetable and more than one year of age.
9. **Medicinal plants** are plants which are useful for medicine. It is consumed from part of the plant such as leaf, flower, fruit, tuber, and root.
10. **Ornamental plants** are plants which have a beauty value, either in shape, colour of leaf or crown of flower, and they are often used as a yard decorator.
11. **Harvested area of horticulture** is area which vegetable, fruit, medicinal and ornamental plant of crop harvested during the period of report.
12. **Harvested area of vegetables** is area of entirely plant harvested/demolished and plant harvested several times/undemolished.
13. **Entirely plants harvested/demolished** are plants usually harvested once and demolished to be substituted by other plants, consisting of: shallots, garlic, leeks,

bawang daun, kentang, kol/kubis, kembang kol, petsai/sawi, wortel, lobak, dan kacang merah.

*potato, cabbage, cauli flower, mustard green, carrots, chineseradish, and red kidney beans.*

14. **Tanaman yang dipanen berkali-kali (lebih dari satu kali)/belum habis** adalah tanaman yang pemanenan-nya lebih dari satu kali dan biasanya dibongkar apabila panen terakhir sudah tidak memadai lagi, terdiri dari: kacang panjang, cabe besar, cabe rawit, jamur, tomat, terung, buncis, ketimun, labu siam, kangkung, bayam, melon, semangka, dan blewah.
14. ***Plants harvested several times/undemolished*** are plants usually harvested more than once and demolished in the case that the last harvest was economically not profitable. They consist of: yard long beans, chili, small chili, mushroom, tomatoes, eggplant, french beans, cucumber, pumpkin/chajota, swamp cabbage, spinach, melon, watermelon, and blewah.
15. **Produksi hortikultura** adalah hasil menurut bentuk produk dari setiap tanaman sayuran, buah-buahan, biofarmaka dan tanaman hias yang diambil berdasarkan luas yang dipanen/tanaman yang menghasilkan pada bulan/triwulan laporan.
15. ***Horticulture production*** is the standard production quantity form of vegetable, fruit, medicinal and ornamental plant based on harvested area/the number of production plants reported monthly/quarterly.
16. **Rumah Tangga Perikanan Tangkap** adalah rumah tangga yang melakukan kegiatan penangkapan ikan/binatang air lainnya/tanaman air dengan tujuan sebagian/seluruh hasilnya untuk dijual.
16. ***Capture Fishery Household*** is a household conducting activities in catching fishes/other aquatic animals/aquatic plants, for which the products are wholly or partly to be sold.
17. **Rumah Tangga Perikanan Budidaya** adalah rumah tangga yang melakukan kegiatan budidaya ikan/binatang air lainnya/tanaman
17. ***Aquaculture Fishery Household*** is a household conducting activities in culturing fishes/other aquatic animals/aquatic plants, for which



## AGRICULTURE

air dengan tujuan sebagian/seluruh hasilnya untuk dijual.

*the products are wholly or partly to be sold.*

<https://paserkab.bps.go.id>

<b>ULASAN</b>	<b>DESCRIPTION</b>
<p><b>TANAMAN PANGAN</b></p> <p>Tahun 2018, luas lahan pertanian Kabupaten Paser adalah 1.094.481 Ha, yang terdiri dari 12.702 Ha lahan sawah dan 1.081.779 Ha lahan bukan sawah. Sedangkan luas lahan bukan pertanian Kabupaten Paser adalah 65.833 Ha.</p>	<p><b>FOOD CROPS</b></p> <p><i>In 2018, the agricultural area of Paser Regency is 1.094.481 ha, consisting of 12.702 ha of paddy fields and 1.081.779 ha of non-paddy fields. Meanwhile, the non-agricultural area in Paser Regency is about 65.833 Ha.</i></p>
<p><b>HORTIKULTURA</b></p> <p>Tahun 2018, produksi tanaman sayuran terbanyak adalah cabai rawit yaitu 2.994 kuintal, yang mana nilainya menurun dari tahun 2017. Adapun produksi buah-buahan terbanyak adalah buah pisang sebanyak 84.854 kuintal, yang mana nilainya juga menurun dari tahun sebelumnya.</p>	<p><b>HORTICULTURE</b></p> <p><i>In 2018, the most production of vegetables is cayenne with 2.994 quintals, which is decreasing from the previous year, 2017. While, the most production of fruits is banana with 84.854 quintals, which is also decreasing from the previous year.</i></p>
<p><b>PERKEBUNAN</b></p> <p>Sampai dengan tahun 2018, produk unggulan sektor perkebunan di Kabupaten Paser masih dikuasai oleh tanaman kelapa sawit dengan hasil produksi sebesar 1.979.831,30 ton. Jumlah produksi ini jika dibandingkan dengan tahun 2017 mengalami penurunan sebesar 49.487,87 ton. Tanaman perkebunan lain yang juga merupakan tanaman unggulan di Kabupaten Paser adalah tanaman</p>	<p><b>ESTATE CROPS</b></p> <p><i>Until the year of 2018, superior products of plantation in Paser regency is still be held by oil palm, with its production is 1.979.831,30 tons. It was decrease about 49.487,87 tons compared to the year 2017. Another superior products of plantation in Paser Regency is rubber. The production of rubber in 2018 was increasing about 18,20% compared to the year 2017. The production was in the level 10.640,48 tons in 2017, and it</i></p>

karet. Dibandingkan tahun 2017, produksi tanaman perkebunan karet di Kabupaten Paser di tahun 2018 mengalami penurunan sebesar 18,20 persen. Produksi karet tahun 2017 mencapai 10.640,48 Ton, sedangkan pada tahun 2018 produksinya mencapai 8.703,86 Ton.

### PETERNAKAN

Populasi ternak paling banyak pada tahun 2018 adalah sapi potong, yaitu sebanyak 17.769 ekor. Sedangkan populasi unggas paling banyak tahun 2018 adalah ayam kampung, sebanyak 119.032 ekor.

### PERIKANAN

Perikanan dikelompokkan menjadi 2 jenis, yaitu perikanan tangkap dan perikanan budidaya. Perikanan tangkap terdiri dari perikanan laut dan perairan umum, sedangkan perikanan budidaya terdiri dari budidaya laut, tambak, kolam, keraba, jaring, dan, sawah.

Tahun 2018 produksi perikanan tangkap Kabupaten Paser meningkat 3,49% dari tahun 2017, yaitu dari 10.937,70 ton menjadi 11.319,20 ton.

*became about 8.703,86 tons in the year 2018.*

### LIVESTOCK

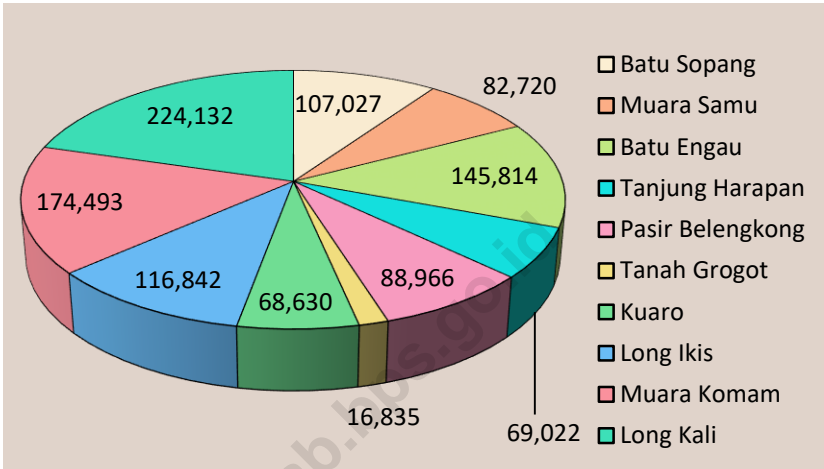
*The most Livestock population in Paser regency 2018 was beef cattle with 17.769 beef. And the most poultry population in 2018 was native chicken, wich is 119.032 chicken.*

### FISHERY

*Fisheries can be categorized into two groups: capture and aquaculture households. Capture households include marine fishing and inland water, meanwhile aquaculture households include marine culture, brackish water pond, water pond, cage, floating cage net, and paddy field.*

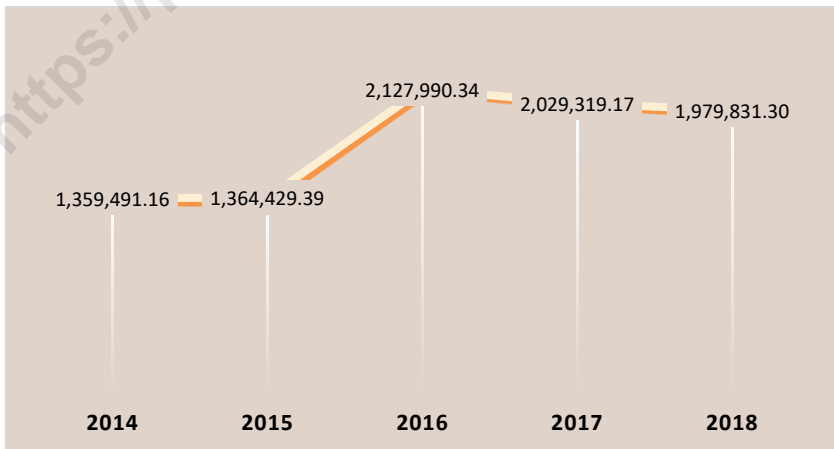
*In 2018, production of capture households was increasing 3,49% than 2017, which is from 10.937,70 tons to 11.319,20 ton.*

**Gambar 5.1** Luas Lahan Pertanian (Sawah dan Bukan Sawah) Menurut Kecamatan, 2018  
**Figure** *Agricultural Land (Wetland and Non Wetland) by Sub District, 2018*



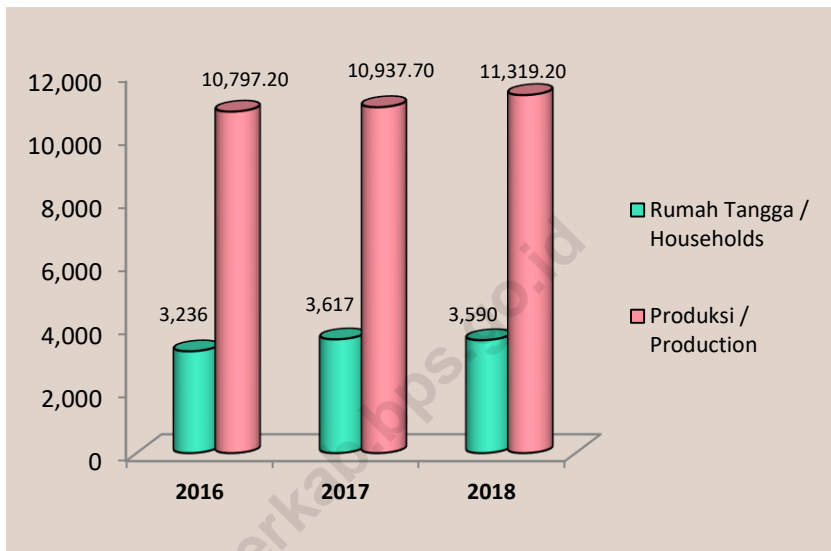
Sumber/Source: Dinas Pertanian Kabupaten Paser/Agriculture Department of Paser Regency

**Gambar 5.2** Produksi Kelapa Sawit (ton) di Kabupaten Paser, 2014-2018  
**Figure** *Oil Palm Production (tons) in Paser Regency, 2014-2018*



Sumber/Source: Dinas Pertanian Kabupaten Paser/Agriculture Department of Paser Regency

**Gambar 5.3** Jumlah Rumah Tangga dan Produksi Perikanan Tangkap (ton) di Kabupaten Paser, 2016-2018  
**Figure** 5.3 Number of Fish Capture Households and Production (tons) in Paser Regency, 2016-2018



Sumber/Source: Dinas Perikanan Kabupaten Paser/Fisheries Service of Paser Regency

## 5.1 TANAMAN PANGAN

### FOOD CROPS

**Tabel 5.1.1 Luas Lahan Sawah Menurut Kecamatan dan Jenis Pengairan di Kabupaten Paser (hektar), 2018**  
*Area of Wetland by Subdistrict and Type of Irrigation in Paser Regency, 2018*

	<b>Kecamatan Sub District</b>	<b>Irigasi Irrigation</b>	<b>Non Irigasi Non Irrigation</b>	<b>Jumlah Total</b>
	<b>(1)</b>	<b>(2)</b>	<b>(3)</b>	<b>(4)</b>
1	Batu Sopang	0	0	0
2	Muara Samu	0	25	25
3	Batu Engau	0	3	3
4	Tanjung Harapan	0	300	300
5	Pasir Belengkong	0	3 585	3 585
6	Tanah Grogot	0	1 456	1 456
7	Kuaro	0	250	250
8	Long Ikis	0	3 251	3 251
9	Muara Komam	0	0	0
10	Long Kali	0	3 832	3 832
	<b>Paser</b>	<b>0</b>	<b>12 702</b>	<b>12 702</b>

Sumber/Source: Dinas Pertanian Kabupaten Paser/Agriculture Department of Paser Regency

## AGRICULTURE

**Tabel** 5.1.2 Luas Lahan Tegal/Kebun, Ladang/Huma, dan Lahan yang Sementara Tidak Diusahakan Menurut Kecamatan di Kabupaten Paser (hektar), 2018  
*Table* 5.1.2 *Area of Dry Field/Garden, Shifting Cultivation, Land and Temporarily Unused Land by Subdistrict in Paser*

	Kecamatan <i>Sub District</i>	Tegal/Kebun <i>Dry Field/Garden</i>	Ladang/Huma <i>Shifting Cultivation</i>	Sementara Tidak Diusahakan <i>Temporarily Unused</i>
	(1)	(2)	(3)	(4)
1	Batu Sopang	3 953	2 876	2 881
2	Muara Samu	191	209	317
3	Batu Engau	720	1 440	719
4	Tanjung Harapan	20	62	1 646
5	Pasir Belengkong	3 129	1 979	4 100
6	Tanah Grogot	615	0	1 059
7	Kuaro	307	5 030	576
8	Long Ikis	7 860	264	2 134
9	Muara Komam	336	730	330
10	Long Kali	3 175	445	10 035
	<b>Paser</b>	<b>20 306</b>	<b>13 035</b>	<b>23 797</b>

Sumber/Source: Dinas Pertanian Kabupaten Paser/Agriculture Department of Paser Regency

**Tabel 5.1.3 Luas Panen Padi Sawah dan Padi Ladang Menurut Kecamatan di Kabupaten Paser (hektar), 2018**  
**Table Harvested Area of Wetland and Dryland Paddy by Subdistrict in Paser Regency (hectar), 2018**

	<b>Kecamatan Sub District</b>	<b>Padi Sawah Wetland Paddy</b>	<b>Padi Ladang Dryland Paddy</b>
	<b>(1)</b>	<b>(2)</b>	<b>(3)</b>
1	Batu Sopang	0,0	290,0
2	Muara Samu	4,0	556,0
3	Batu Engau	0,0	135,0
4	Tanjung Harapan	8,0	43,0
5	Pasir Belengkong	1 241,5	20,0
6	Tanah Grogot	1 098,5	0,0
7	Kuaro	194,0	176,0
8	Long Ikis	789,6	153,0
9	Muara Komam	0,0	451,0
10	Long Kali	2 656,9	565,0
	<b>Paser</b>	<b>5 992,5</b>	<b>2 389,0</b>

Sumber/Source: Dinas Pertanian Kabupaten Paser/Agriculture Department of Paser Regency



## AGRICULTURE

**Tabel 5.1.4 Luas Panen Jagung, Kedelai, Kacang Tanah, Kacang Hijau, Ubi Kayu, Ubi Jalar Menurut Kecamatan di Kabupaten Paser (hektar), 2018**  
**Harvested Area of Maize, Soybean, Peanut, Mungbean, Cassava, and Sweet Potato by Subdistrict in Paser Regency (hectar), 2018**

	<b>Kecamatan Subdistrict</b>	<b>Jagung Maize</b>	<b>Kedelai Soybean</b>	<b>Kacang Tanah Peanut</b>	<b>Kacang Hijau Mung- bean</b>	<b>Ubi Kayu Cassava</b>	<b>Ubi Jalar Sweet Potato</b>
	(1)	(2)	(3)	(4)	(5)	(6)	(7)
1	Batu Sopang	12,0	0,0	0,0	0,0	10,0	7,0
2	Muara Samu	164,0	0,0	7,0	5,0	18,0	3,0
3	Batu Engau	2 023,0	0,0	1,0	0,0	0,0	0,0
4	Tanjung Harapan	38,0	0,0	0,0	0,0	7,0	0,0
5	Pasir Belengkong	10,0	0,0	9,0	0,0	8,0	7,0
6	Tanah Grogot	26,0	0,0	0,0	0,0	7,0	2,0
7	Kuaro	76,0	0,0	5,0	0,0	6,0	5,0
8	Long Ikis	54,0	0,0	2,0	0,0	6,0	3,0
9	Muara Komam	164,0	0,0	0,0	0,0	4,0	3,0
10	Long Kali	231,5	0,0	0,0	0,0	5,0	0,0
	<b>Paser</b>	<b>2 798,5</b>	<b>0,0</b>	<b>24,0</b>	<b>5,0</b>	<b>71,0</b>	<b>30,0</b>

Sumber/Source: Dinas Pertanian Kabupaten Paser/Agriculture Department of Paser Regency

**Tabel 5.1.5 Luas Lahan Sawah Menurut Kecamatan dan Penggunaan Lahan di Kabupaten Paser (hektar), 2018**  
**Wetland Area by Subdistrict and Land Use in Paser Regency (hectar), 2018**

	Kecamatan Subdistrict	Penggunaan Lahan / Land Use			Total Luas Lahan Total of Land Area
		Sawah Wetland	Pertanian Bukan Sawah Not Wetland Agriculture	Bukan Pertanian Non Agricultural	
	(1)	(2)	(3)	(4)	(5)
1	Batu Sopang	0	107 027	4 111	111 138
2	Muara Samu	25	82 695	2 805	85 525
3	Batu Engau	3	145 811	4 832	150 646
4	Tanjung Harapan	300	68 722	2 383	71 405
5	Pasir Belengkong	3 585	85 381	10 045	99 011
6	Tanah Grogot	1 456	15 379	16 723	33 558
7	Kuaro	250	68 380	6 100	74 730
8	Long Ikis	3 251	113 591	3 580	120 422
9	Muara Komam	0	174 493	847	175 340
10	Long Kali	3 832	220 300	14 407	238 539
	<b>Paser</b>	<b>12 702</b>	<b>1 081 779</b>	<b>65 833</b>	<b>1 160 314</b>

Sumber/Source: Dinas Pertanian Kabupaten Paser/Agriculture Department of Paser Regency

## AGRICULTURE

### 5.2 HORTIKULTURA HORTICULTURE

**Tabel 5.2.1 Luas Panen Tanaman Sayuran Menurut Jenis Tanaman Menurut Kecamatan di Kabupaten Paser (Ha), 2017 dan 2018**  
*Table 5.2.1 Harvested Area of Vegetables by Kind of Plant by Sub District in Paser Regency (Ha), 2017-2018*

Kecamatan Subdistrict	Bawang Merah Shallot		Cabai Chili		Kentang Potato	
	2017	2018	2017	2018	2017	2018
(1)	(2)	(3)	(4)	(5)	(6)	(7)
1 Batu Sopang	2,00	2,00	10,00	16,00	0,00	0,00
2 Muara Samu	0,00	0,00	12,00	15,00	0,00	0,00
3 Batu Engau	0,00	11,00	18,00	15,00	0,00	0,00
4 Tanjung Harapan	0,00	0,00	6,00	8,00	0,00	0,00
5 Pasir Belengkong	0,00	1,00	18,00	9,00	0,00	0,00
6 Tanah Grogot	0,00	0,00	42,00	35,00	0,00	0,00
7 Kuaro	0,00	0,00	11,00	8,00	0,00	0,00
8 Long Ikis	0,00	0,00	3,00	4,00	0,00	0,00
9 Muara Komam	1,00	11,00	16,00	15,00	0,00	0,00
10 Long Kali	0,00	4,00	20,00	21,00	1,00	0,00
<b>Paser</b>	<b>3,00</b>	<b>29,00</b>	<b>156,00</b>	<b>146,00</b>	<b>1,00</b>	<b>0,00</b>

Lanjutan Tabel/*Continued Table 5.2.1*

	Kecamatan <i>Subdistrict</i>	Kubis <i>Cabbage</i>		Petsai <i>Chinese Cabbage</i>	
		2017	2018	2017	2018
	(1)	(8)	(9)	(10)	(11)
1	Batu Sopang	0,00	0,00	0,00	1,00
2	Muara Samu	0,00	0,00	1,00	3,00
3	Batu Engau	0,00	0,00	1,00	0,00
4	Tanjung Harapan	0,00	0,00	0,00	0,00
5	Pasir Belengkong	0,00	0,00	1,00	1,00
6	Tanah Grogot	0,00	0,00	19,00	18,00
7	Kuaro	0,00	0,00	9,00	0,00
8	Long Ikis	0,00	0,00	1,00	0,00
9	Muara Komam	0,00	0,00	0,00	0,00
10	Long Kali	1,00	0,00	3,00	0,00
	<b>Paser</b>	<b>1,00</b>	<b>0,00</b>	<b>35,00</b>	<b>23,00</b>

Lanjutan Tabel/*Continued Table 5.2.1*

	Kecamatan Subdistrict	Tomat Tomato		Bawang Putih Garlic	
		2017	2018	2017	2018
	(1)	(12)	(13)	(14)	(15)
1	Batu Sopang	2,00	10,00	0,00	0,00
2	Muara Samu	0,00	6,00	0,00	0,00
3	Batu Engau	3,00	7,00	0,00	0,00
4	Tanjung Harapan	1,00	4,00	0,00	0,00
5	Pasir Belengkong	3,00	2,00	0,00	0,00
6	Tanah Grogot	15,00	14,00	0,00	0,00
7	Kuaro	5,00	5,00	0,00	0,00
8	Long Ikis	1,00	0,00	0,00	0,00
9	Muara Komam	4,00	3,00	0,00	0,00
10	Long Kali	6,00	4,00	0,00	0,00
	<b>Paser</b>	<b>40,00</b>	<b>55,00</b>	<b>0,00</b>	<b>0,00</b>

Sumber/*Source*: BPS, Statistik Pertanian Hortikultura SPH-SBS/ *BPS-Statistics Indonesia, Agricultural Statistic for Horticulture SPH-SBS*

**Tabel 5.2.2** Produksi Tanaman Sayuran Menurut Jenis Tanaman Menurut Kecamatan di Kabupaten Paser (Kuintal), 2017 dan 2018  
**Table** *Production of Vegetables by Kind of Plant by Regency/ Regency in Paser Regency (quintal), 2017-2018*

	Kecamatan Subdistrict	Bawang Merah Shallot		Cabai Chili		Kentang Potato	
		2017	2018	2017	2018	2017	2018
	(1)	(2)	(3)	(4)	(5)	(6)	(7)
1	Batu Sopang	125,00	4,00	212,00	140,00	0,00	0,00
2	Muara Samu	0,00	0,00	51,00	127,00	0,00	0,00
3	Batu Engau	0,00	68,00	1 135,00	289,00	0,00	0,00
4	Tanjung Harapan	0,00	0,00	154,00	135,00	0,00	0,00
5	Pasir Belengkong	0,00	10,00	405,00	158,00	0,00	0,00
6	Tanah Grogot	0,00	0,00	1 416,00	2 302,00	0,00	0,00
7	Kuaro	0,00	0,00	363,00	177,00	0,00	0,00
8	Long Ikis	0,00	0,00	90,00	95,00	0,00	0,00
9	Muara Komam	80,00	620,00	626,00	421,00	0,00	0,00
10	Long Kali	0,00	320,00	433,00	596,00	0,00	0,00
	<b>Paser</b>	<b>205,00</b>	<b>1 022,00</b>	<b>4 885,00</b>	<b>4 440,00</b>	<b>0,00</b>	<b>0,00</b>

## AGRICULTURE

Lanjutan Tabel/*Continued Table 5.2.2*

	Kecamatan Subdistrict	Kubis Cabbage		Petsai Chinese Cabbage	
		2017	2018	2017	2018
	(1)	(8)	(9)	(10)	(11)
1	Batu Sopang	0,00	0,00	0,00	10,00
2	Muara Samu	0,00	0,00	1,00	6,00
3	Batu Engau	0,00	0,00	15,00	0,00
4	Tanjung Harapan	0,00	0,00	0,00	0,00
5	Pasir Belengkong	0,00	0,00	6,00	6,00
6	Tanah Grogot	0,00	0,00	396,00	396,00
7	Kuaro	0,00	0,00	94,00	0,00
8	Long Ikis	0,00	0,00	10,00	0,00
9	Muara Komam	0,00	0,00	0,00	0,00
10	Long Kali	20,00	0,00	40,00	0,00
	<b>Paser</b>	<b>20,00</b>	<b>0,00</b>	<b>562,00</b>	<b>418,00</b>

Lanjutan Tabel/*Continued Table 5.2.2*

	Kecamatan <i>Subdistrict</i>	Tomat <i>Tomato</i>		Bawang Putih <i>Garlic</i>	
		2017	2018	2017	2018
	(1)	(12)	(13)	(14)	(15)
1	Batu Sopang	3,00	49,00	0,00	0,00
2	Muara Samu	0,00	34,00	0,00	0,00
3	Batu Engau	362,00	145,00	0,00	0,00
4	Tanjung Harapan	35,00	54,00	0,00	0,00
5	Pasir Belengkong	50,00	29,00	0,00	0,00
6	Tanah Grogot	990,00	865,00	0,00	0,00
7	Kuaro	125,00	148,00	0,00	0,00
8	Long Ikis	15,00	0,00	0,00	0,00
9	Muara Komam	103,00	114,00	0,00	0,00
10	Long Kali	120,00	88,00	0,00	0,00
	<b>Paser</b>	<b>1 803,00</b>	<b>1 526,00</b>	<b>0,00</b>	<b>0,00</b>

Sumber/*Source*: BPS, Statistik Pertanian Hortikultura SPH-SBS/ *BPS-Statistics Indonesia, Agricultural Statistic for Horticulture SPH-SBS*



## AGRICULTURE

**Tabel 5.2.3 Luas Panen Tanaman Sayuran dan Buah–Buahan Semusim Menurut Jenis Tanaman di Kabupaten Paser (Ha), 2017 dan 2018**  
**Table 5.2.3 Harvested Area of Seasonal Vegetables and Fruits by Kind of Plant in Paser Regency (Ha), 2017 and 2018**

Jenis Tanaman <i>Kind of Plant</i>	2017	2018
(1)	(2)	(3)
<b>Sayuran/Vegetables</b>		
Bawang Daun/ <i>Wlech Onion</i>	0	0
Bawang Merah/ <i>Shallot</i>	3	29
Bawang Putih/ <i>Garlic</i>	0	0
Bayam/ <i>Spinach</i>	41	25
Buncis/ <i>Green Bean</i>	17	9
Cabai Besar/ <i>Chili (Capsicum Annum)</i>	52	53
Cabai Rawit/ <i>Chili (Capsicum Frutescens)</i>	104	93
Cabai/ <i>Chili</i>	156	146
Jamur/ <i>Mushroom</i>	0	40
Kacang Merah/ <i>Red Bean</i>	0	0
Kacang Panjang/ <i>Yarldlong Bean</i>	75	72
Kangkung/ <i>Kangkong</i>	45	43
Kembang Kol/ <i>Cauliflower</i>	3	2
Kentang/ <i>Potato</i>	0	0
Ketimun/ <i>Cucumber</i>	35	27
Kubis/ <i>Cabbage</i>	1	0
Labu Siam/ <i>Chayote</i>	15	5
Lobak/ <i>Radish</i>	0	0

Lanjutan Tabel/*Continued Table 5.2.3*

Jenis Tanaman <i>Kind of Plant</i>	2017	2018
(1)	(2)	(3)
Paprika/ <i>Bell Pepper</i>	0	0
Petsai/ <i>Chinese Cabbage</i>	35	23
Terung/ <i>Eggplant</i>	71	55
Tomat/ <i>Tomato</i>	40	55
Wortel/ <i>Carrot</i>	0	0
<b>Buah-Buahan/ <i>Fruits</i></b>		
Blewah/ <i>Cantaloupe</i>	0	0
Melon/ <i>Melon</i>	8	5
Semangka/ <i>Watermelon</i>	120	148
Stroberi/ <i>Strawberry</i>	0	0

Sumber/*Source*: BPS, Statistik Pertanian Hortikultura SPH-SBS/ *BPS-Statistics Indonesia, Agricultural Statistic for Horticulture SPH-SBS*

## AGRICULTURE

**Tabel 5.2.4** Produksi Tanaman Sayuran dan Buah–Buahan Semusim Menurut Jenis Tanaman di Kabupaten Paser (kuintal), 2017 dan 2018  
**Table** Production of Seasonal Vegetables and Fruits by Kind of Plant in Paser Regency (quintal), 2017 dan 2018

Jenis Tanaman Kind of Plant	2017	2018
(1)	(2)	(3)
<b>Sayuran/Vegetables</b>		
Bawang Daun/ <i>Wlech Onion</i>	0	0
Bawang Merah/ <i>Shallot</i>	205	1 022
Bawang Putih/ <i>Garlic</i>	0	0
Bayam/ <i>Spinach</i>	1 088	817
Buncis/ <i>Green Bean</i>	687	326
Cabai Besar/ <i>Chili (Capsicum Annum)</i>	1 488	1 446
Cabai Rawit/ <i>Chili (Capsicum Frutescens)</i>	3 397	2 994
Cabai/ <i>Chili</i>	4 885	4 440
Jamur/ <i>Mushroom</i>	0	120
Kacang Merah/ <i>Red Bean</i>	0	0
Kacang Panjang/ <i>Yarldlong Bean</i>	2 092	1 774
Kangkung/ <i>Kangkong</i>	1 545	1 166
Kembang Kol/ <i>Cauliflower</i>	81	35
Kentang/ <i>Potato</i>	0	0
Ketimun/ <i>Cucumber</i>	1 092	925
Kubis/ <i>Cabbage</i>	20	0
Labu Siam/ <i>Chayote</i>	475	100
Lobak/ <i>Radish</i>	0	0

Lanjutan Tabel/*Continued Table 5.2.4*

Jenis Tanaman <i>Kind of Plant</i>	2017	2018
(1)	(2)	(3)
Paprika/ <i>Bell Pepper</i>	0	0
Petsai/ <i>Chinese Cabbage</i>	562	418
Terung/ <i>Eggplant</i>	3 141	1 379
Tomat/ <i>Tomato</i>	1 803	1 526
Wortel/ <i>Carrot</i>	0	0
<b>Buah-Buahan/ <i>Fruits</i></b>		
Blewah/ <i>Cantaloupe</i>	0	0
Melon/ <i>Melon</i>	345	187
Semangka/ <i>Watermelon</i>	15 137	13 725
Stroberi/ <i>Strawberry</i>	0	0

Sumber/*Source*: BPS, Statistik Pertanian Hortikultura SPH-SBS/ *BPS-Statistics Indonesia, Agricultural Statistic for Horticulture SPH-SBS*

## AGRICULTURE

**Tabel** 5.2.5 Luas Panen Tanaman Biofarmaka Menurut Jenis Tanaman Menurut Kecamatan di Kabupaten Paser (hektar), 2017 dan 2018  
**Table** 5.2.5 *Harvested Area of Medicinal Plants by Kind of Plant by Sub District in Paser Regency (hectare), 2017 and 2018*

	Kecamatan Subdistrict	Jahe Ginger		Laos/Lengkuas Galanga	
		2017	2018	2017	2018
	(1)	(2)	(3)	(4)	(5)
1	Batu Sopang	1 955	4	651	3
2	Muara Samu	10 000	0	0	0
3	Batu Engau	46 007	0	0	5
4	Tanjung Harapan	450	450	400	462
5	Pasir Belengkong	20 000	5 000	0	0
6	Tanah Grogot	0	0	0	0
7	Kuaro	6	9	2	2
8	Long Ikis	110	0	150	0
9	Muara Komam	26 200	10 000	900	60
10	Long Kali	236	21	1	8
	<b>Paser</b>	<b>104 964</b>	<b>15 484</b>	<b>2 104</b>	<b>540</b>

Lanjutan Tabel/*Continued Table 5.2.5*

	Kecamatan Subdistrict	Kencur <i>East Indian Galangal</i>		Kunyit <i>Turmeric</i>	
		2017	2018	2017	2018
	(1)	(6)	(7)	(8)	(9)
1	Batu Sopang	529	2	839	3
2	Muara Samu	0	0	0	0
3	Batu Engau	0	9	0	0
4	Tanjung Harapan	290	396	270	363
5	Pasir Belengkong	0	500	0	500
6	Tanah Grogot	0	0	0	0
7	Kuaro	2	2	2	1
8	Long Ikis	80	0	25	0
9	Muara Komam	610	350	1 417	300
10	Long Kali	3	8	3	8
	<b>Paser</b>	<b>1 514</b>	<b>1 267</b>	<b>2 556</b>	<b>1 175</b>

Sumber/*Source*: BPS, Statistik Pertanian Hortikultura SPH-SBS/ *BPS-Statistics Indonesia, Agricultural Statistic for Horticulture SPH-SBS*

## AGRICULTURE

**Tabel** 5.2.6 **Produksi Tanaman Biofarmaka Menurut Kecamatan dan Jenis Tanaman di Kabupaten Paser (kg), 2017 dan 2018**  
**Table** *Production of Medicinal Plants by Sub District and Kind of Plant in Paser Regency (kg), 2017 and 2018*

	Kecamatan Subdistrict	Jahe Ginger		Laos/Lengkuas Galanga	
		2017	2018	2017	2018
	(1)	(2)	(3)	(4)	(5)
1	Batu Sopang	1 760	3	716	4
2	Muara Samu	3 600	0	0	0
3	Batu Engau	11 042	0	0	5
4	Tanjung Harapan	1 075	340	1 080	355
5	Pasir Belengkong	9 900	5 000	0	0
6	Tanah Grogot	0	0	0	0
7	Kuaro	5	9	2	2
8	Long Ikis	55	0	90	0
9	Muara Komam	30 270	8 500	990	369
10	Long Kali	88	12	1	12
	<b>Paser</b>	<b>57 795</b>	<b>13 864</b>	<b>2 879</b>	<b>747</b>

Lanjutan Tabel/*Continued Table 5.2.6*

	Kecamatan Subdistrict	Kencur <i>East Indian Galangal</i>		Kunyit <i>Turmeric</i>	
		2017	2018	2017	2018
	(1)	(6)	(7)	(8)	(9)
1	Batu Sopang	398	2	423	4
2	Muara Samu	0	0	0	0
3	Batu Engau	0	8	0	0
4	Tanjung Harapan	719	278	672	283
5	Pasir Belengkong	0	450	0	450
6	Tanah Grogot	0	0	0	0
7	Kuaro	2	2	2	1
8	Long Ikis	72	0	22	0
9	Muara Komam	488	280	1 366	270
10	Long Kali	3	9	3	12
	<b>Paser</b>	<b>1 682</b>	<b>1 029</b>	<b>2 488</b>	<b>1 020</b>

Sumber/*Source*: BPS, Statistik Pertanian Hortikultura SPH-SBS/ *BPS-Statistics Indonesia, Agricultural Statistic for Horticulture SPH-SBS*



## AGRICULTURE

**Tabel** 5.2.7 Luas Panen Tanaman Biofarmaka Menurut Jenis Tanaman di Kabupaten Paser (m<sup>2</sup>), 2017 dan 2018  
**Table** *Harvested Area of Medicinal Plants by Kind of Plant in Paser Regency (m<sup>2</sup>), 2017 and 2018*

Jenis Tanaman <i>Kind of Plant</i>	2017	2018
(1)	(2)	(3)
Dlingo/Dringo/Sweet Root/Calamus	0	0
Jahe/Ginger	104 964	15 484
Kapulaga/Java Cardamon	0	1
Keji Beling/Kecibeling/ <i>Strobilanthes crista</i>	0	1
Kencur/East Indian Galangal	1 514	1 267
Kunyit/Turmeric	2 556	1 175
Laos/Lengkuas/ <i>Galanga</i>	2 104	540
Lempuyang/ <i>Zingiber Aromaticum</i>	0	2
Lidah Buaya/ <i>Oliviera</i>	0	0
Mahkota Dewa/ <i>God's Crown</i>	0	0
Mengkudu/Pace/ <i>Indian Mulberry</i>	0	0
Sambiloto/ <i>King of Bitter</i>	0	0
Temuireng/ <i>Black Turmeric</i>	0	1
Temukunci/ <i>Chinese Keys</i>	0	3
Temulawak/ <i>Java Turmeric</i>	360	267

Sumber/Source: BPS, Statistik Pertanian Hortikultura SPH-SBS/ *BPS-Statistics Indonesia, Agricultural Statistic for Horticulture SPH-SBS*

**Tabel 5.2.8** Produksi Tanaman Biofarmaka Menurut Jenis Tanaman di Kabupaten Paser (kg), 2017 dan 2018  
**Table** *Production of Medicinal Plants by Kind of Plant in Paser Regency (kg), 2017 and 2018*

Jenis Tanaman <i>Kind of Plant</i>	2017	2018
(1)	(2)	(3)
Dlingo/Dringo/Sweet Root/Calamus	0	0
Jahe/Ginger	57 795	13 864
Kapulaga/Java Cardamon	0	2
Keji Beling/Kecibeling/ <i>Strobilanthes crispera</i>	0	2
Kencur/ <i>East Indian Galangal</i>	1 682	1 029
Kunyit/ <i>Turmeric</i>	2 488	1 020
Laos/Lengkuas/ <i>Galanga</i>	2 879	747
Lempuyang/ <i>Zingiber Aromaticum</i>	0	3
Lidah Buaya/ <i>Oliviera</i>	0	0
Mahkota Dewa/ <i>God's Crown</i>	0	0
Mengkudu/ <i>Pace/Indian Mulberry</i>	0	0
Sambiloto/ <i>King of Bitter</i>	0	0
Temuireng/ <i>Black Turmeric</i>	0	1
Temukunci/ <i>Chinese Keys</i>	0	4
Temulawak/ <i>Java Turmeric</i>	693	223

Sumber/Source: BPS, Statistik Pertanian Hortikultura SPH-SBS/ *BPS-Statistics Indonesia, Agricultural Statistic for Horticulture SPH-SBS*

**Tabel 5.2.9** Produksi Buah-buahan Menurut Jenis Tanaman dan Kecamatan dan Jenis Buah di Kabupaten Paser (Kuintal), 2017 dan 2018  
**Table** Production of Fruits by Kind of Plant and Sub District in Paser Regency (Quintal), 2017 and 2018

	Kecamatan Subdistrict	Mangga Mango		Durian Durian		Jeruk Keprok Orange	
		2017	2018	2017	2018	2017	2018
	(1)	(2)	(3)	(4)	(5)	(6)	(7)
1	Batu Sopang	0	60	14	156	0	0
2	Muara Samu	0	0	0	0	0	0
3	Batu Engau	190	171	16	40	345	200
4	Tanjung Harapan	72	36	192	10	0	4
5	Pasir Belengkong	61	360	378	678	128	369
6	Tanah Grogot	1 188	72	800	1 280	6 903	0
7	Kuaro	0	20	160	99	64	49
8	Long Ikis	20	153	0	150	30	96
9	Muara Komam	65	260	244	644	2	8
10	Long Kali	3	86	282	597	307	27 414
	<b>Paser</b>	<b>1 599</b>	<b>1 218</b>	<b>2 086</b>	<b>3 654</b>	<b>7 779</b>	<b>28 140</b>

Lanjutan Tabel/*Continued Table 5.2.9*

	Kecamatan <i>Subdistrict</i>	Pisang <i>Banana</i>		Pepaya <i>Papaya</i>		Salak <i>Salacia</i>	
		2017	2018	2017	2018	2017	2018
	(1)	(8)	(9)	(10)	(11)	(12)	(13)
1	Batu Sopang	42	560	10	36	0	5
2	Muara Samu	68	101	22	27	0	0
3	Batu Engau	26 010	12 699	599	570	41	30
4	Tanjung Harapan	3 280	984	61	6	0	0
5	Pasir Belengkong	2 010	2 358	220	73	35	37
6	Tanah Grogot	29 100	28 000	318	50	364	352
7	Kuaro	5 695	4 027	108	84	34	34
8	Long Ikis	20	3 974	20	85	0	12
9	Muara Komam	5 690	5 904	408	367	47	35
10	Long Kali	14 261	26 247	280	305	4	166
	<b>Paser</b>	<b>86 176</b>	<b>84 854</b>	<b>2 046</b>	<b>1 603</b>	<b>525</b>	<b>671</b>

## AGRICULTURE

Lanjutan Tabel/*Continued Table 5.2.9*

	Kecamatan Subdistrict	Alpukat Avocadoes		Rambutan Rambutan		Duku/Langsar Lanzons	
		2017	2018	2017	2018	2017	2018
	(1)	(14)	(15)	(16)	(17)	(18)	(19)
1	Batu Sopang	0	0	115	207	0	77
2	Muara Samu	2	3	4	42	0	0
3	Batu Engau	0	0	448	375	0	162
4	Tanjung Harapan	22	0	0	0	0	12
5	Pasir Belengkong	3	15	1 656	3 220	0	24
6	Tanah Grogot	73	92	3 557	1 828	90	0
7	Kuaro	82	80	0	40	192	109
8	Long Ikis	7	3	32	88	25	0
9	Muara Komam	0	0	580	1 765	309	349
10	Long Kali	6	34	2	1 380	7	354
	<b>Paser</b>	<b>195</b>	<b>227</b>	<b>6 394</b>	<b>8 945</b>	<b>623</b>	<b>1 087</b>

Lanjutan Tabel/*Continued Table 5.2.9*

Kecamatan <i>Subdistrict</i>	Jambu Biji <i>Guava</i>		Jambu Air <i>Watery Rose Apples</i>		Sawo <i>Sapodillas</i>	
	2017	2018	2017	2018	2017	2018
(1)	(20)	(21)	(22)	(23)	(24)	(25)
1 Batu Sopang	20	0	7	0	0	6
2 Muara Samu	2	3	0	0	0	2
3 Batu Engau	972	600	253	45	261	174
4 Tanjung Harapan	30	19	15	13	0	0
5 Pasir Belengkong	84	114	69	103	612	612
6 Tanah Grogot	269	49	57	68	172	184
7 Kuaro	106	38	115	50	35	66
8 Long Ikis	0	8	6	34	0	61
9 Muara Komam	89	96	4	13	49	40
10 Long Kali	11	175	11	6	9	17
<b>Paser</b>	<b>1 583</b>	<b>1 102</b>	<b>537</b>	<b>332</b>	<b>1 138</b>	<b>1 162</b>

Lanjutan Tabel/*Continued Table 5.2.9*

Kecamatan Subdistrict	Nanas Pineapple		Nangka/Cempedak Jack Fruit	
	2017	2018	2017	2018
(1)	(26)	(27)	(28)	(29)
1 Batu Sopang	40	25	48	100
2 Muara Samu	2	3	19	30
3 Batu Engau	79	100	442	291
4 Tanjung Harapan	20	13	38	9
5 Pasir Belengkong	20	12	687	742
6 Tanah Grogot	368	344	395	392
7 Kuario	13	8	758	407
8 Long Ikis	1	24	20	30
9 Muara Komam	0	0	601	674
10 Long Kali	20	56	10	87
<b>Paser</b>	<b>563</b>	<b>585</b>	<b>3 018</b>	<b>2 762</b>

Sumber/*Source*: BPS, Statistik Pertanian Hortikultura SPH-BST/ *BPS-Statistics Indonesia, Agricultural Statistic for Horticulture SPH-BST*

**Tabel 5.2.10** Produksi Buah–Buahan dan Sayuran Tahunan Menurut Jenis Tanaman di Kabupaten Paser (Kuintal), 2017 dan 2018  
**Table** *Production of Annual Fruits and Vegetables by Kind of Plant in Paser Regency (Quintal), 2017 dan 2018*

Jenis Tanaman <i>Kind of Plant</i>	2017	2018
(1)	(2)	(3)
<b>Buah-Buahan/ Fruits</b>		
Alpukat/ <i>Avocado</i>	195	227
Anggur/ <i>Grape</i>	0	0
Apel/ <i>Apple</i>	0	0
Belimbing/ <i>Star Fruit</i>	513	419
Duku/Langsak/ <i>Kokosan/Duku</i>	623	1 087
Durian/ <i>Durian</i>	2 086	3 654
Jambu Air/ <i>Rose Apple</i>	537	332
Jambu Biji/ <i>Guava</i>	1 583	1 102
Jeruk Besar/ <i>Pomelo</i>	317	197
Jeruk Siam/ <i>Kepron/Tangerine/Orange</i>	7 779	28 140
Jeruk/Orange ( <i>Tangerine + Pomelo</i> )	8 096	28 337
Mangga/ <i>Mango</i>	1 599	1 218
Manggis/ <i>Mangosteen</i>	116	98
Markisa/ <i>Marquisa</i>	0	0
Nangka/ <i>Cempedak/Jack Fruit</i>	3 018	2 762
Nenas/ <i>Pineapple</i>	563	585
Pepaya/ <i>Papaya</i>	2 046	1 603
Pisang/ <i>Banana</i>	86 176	84 854



Lanjutan Tabel/*Continued Table 5.2.10*

Jenis Tanaman <i>Kind of Plant</i>	2017	2018
(1)	(2)	(3)
Rambutan/ <i>Rambutan</i>	6 394	8 945
Salak/ <i>Salacca</i>	525	671
Sawo/ <i>Sapodilla/Star Apple</i>	1 138	1 162
Sirsak/ <i>Soursop</i>	824	789
Sukun/ <i>Bread Fruit</i>	1 686	1 732
<b>Sayuran/<i>Vegetables</i></b>		
Jengkol/ <i>Jengkol</i>	44	113
Melinjo/ <i>Melinjo</i>	238	409
Petai/ <i>Twisted Cluster Bean</i>	647	907

Sumber/*Source*: BPS, Statistik Pertanian Hortikultura SPH-BST/ *BPS-Statistics Indonesia, Agricultural Statistic for Horticulture SPH-BST*

### 5.3 PERKEBUNAN

#### ESTATE CROPS

**Tabel 5.3.1** Luas Areal Tanaman Perkebunan Menurut Kecamatan dan Jenis Tanaman di Kabupaten Paser (hektar), 2017 dan 2018  
**Table** *Planted Area of Estate Crops by Regency/ Regency and Type of Crops in Paser Regency (hectare), 2017 dan 2018*

Kecamatan Subdistrict	Kelapa Sawit Oil Palm		Kelapa Coconut		Karet Rubber	
	2017	2018	2017	2018	2017	2018
(1)	(2)	(3)	(4)	(5)	(6)	(7)
1 Batu Sopang	3 627,00	3 627,00	67,00	67,00	1 174,00	1 174,00
2 Muara Samu	12 106,00	12 141,00	14,00	14,00	525,00	525,00
3 Batu Engau	53 828,00	53 851,00	379,00	379,00	1 620,00	1 620,00
4 Tanjung Harapan	7 811,00	7 841,00	252,00	252,00	172,00	172,00
5 Pasir Belengkong	27 686,00	27 696,42	142,00	142,00	786,00	786,00
6 Tanah Grogot	1 542,00	1 542,00	735,00	735,00	309,00	309,00
7 Kuaro	23 136,00	23 136,43	296,00	95,00	1 063,00	1 063,00
8 Long Ikis	28 260,00	28 269,62	80,00	80,00	68,00	68,00
9 Muara Komam	542,00	542,00	13,00	13,00	5 210,00	5 210,00
10 Long Kali	24 047,00	24 077,25	665,50	665,50	2 823,00	2 822,50
<b>Paser</b>	<b>182 585,00</b>	<b>182 723,72</b>	<b>2 643,50</b>	<b>2 442,50</b>	<b>13 750,00</b>	<b>13 749,50</b>

## AGRICULTURE

Lanjutan Tabel/*Continued Table 5.3.1*

Kecamatan Subdistrict	Kopi Coffee		Kakao Cocoa		Lada Pepper	
	2017	2018	2017	2018	2017	2018
(1)	(8)	(9)	(10)	(11)	(12)	(13)
1 Batu Sopang	58,00	58,00	1,00	1,00	0,00	0,00
2 Muara Samu	101,00	101,00	24,00	24,00	1,00	1,00
3 Batu Engau	73,00	73,00	2,00	2,00	10,00	10,00
4 Tanjung Harapan	30,00	30,00	0,00	0,00	4,00	3,00
5 Pasir Belengkong	12,00	12,00	5,00	5,00	5,00	5,00
6 Tanah Grogot	38,00	38,00	2,00	2,00	4,50	4,50
7 Kuaro	244,30	244,30	30,50	30,50	17,00	17,00
8 Long Ikis	45,00	45,00	20,00	20,00	6,00	6,00
9 Muara Komam	75,00	75,00	0,00	0,00	36,00	36,00
10 Long Kali	200,00	200,00	40,50	40,50	9,50	9,50
<b>Paser</b>	<b>876,30</b>	<b>876,30</b>	<b>125,00</b>	<b>125,00</b>	<b>93,00</b>	<b>92,00</b>

Lanjutan Tabel/*Continued Table 5.3.1*

Kecamatan <i>Subdistrict</i>	Lainnya <i>Others</i>	
	2017	2018
(1)	(14)	(15)
1 Batu Sopang	10,00	10,00
2 Muara Samu	12,00	12,00
3 Batu Engau	64,00	64,00
4 Tanjung Harapan	15,50	16,00
5 Pasir Belengkong	44,50	48,00
6 Tanah Grogot	16,75	16,75
7 Kuaro	11,50	11,50
8 Long Ikis	5,50	7,00
9 Muara Komam	8,50	8,50
10 Long Kali	16,75	16,75
<b>Paser</b>	<b>205,00</b>	<b>210,50</b>

Sumber/*Source*: Dinas Pertanian Kabupaten Paser/*Agriculture Departement of Paser Regency*

## AGRICULTURE

**Tabel 5.3.2** Produksi Perkebunan Menurut Kecamatan dan Jenis Tanaman di Kabupaten Paser (ton), 2017 dan 2018  
**Table** *Production of Estate by Sub District and Kind of Crops in Paser Regency (tons), 2017 and 2018*

Kecamatan Subdistrict	Kelapa Sawit Oil Palm		Kelapa Coconut		Karet Rubber	
	2017	2018	2017	2018	2017	2018
(1)	(2)	(3)	(4)	(5)	(6)	(7)
1 Batu Sopang	46 097,96	45 951,55	105,00	78,55	1 107,65	1 090,15
2 Muara Samu	108 166,90	108 129,20	19,45	19,20	562,16	545,10
3 Batu Engau	689 724,45	685 886,96	642,50	624,66	809,40	631,62
4 Tanjung Harapan	75 952,15	78 587,60	480,55	481,32	123,10	122,56
5 Pasir Belengkong	306 948,15	299 033,44	185,50	183,88	716,30	711,09
6 Tanah Grogot	11 255,50	10 980,30	1 201,20	1 185,20	69,71	68,90
7 Kuaro	185 961,48	177 814,30	179,40	51,16	1 509,30	347,02
8 Long Ikis	265 173,85	246 197,75	95,75	92,80	88,06	87,62
9 Muara Komam	6 890,03	6 841,20	19,00	18,95	1 135,00	1 128,00
10 Long Kali	333 148,70	320 409,00	1 109,60	1 091,18	4 519,80	3 971,80
<b>Paser</b>	<b>2 029 319,17</b>	<b>1 979 831,30</b>	<b>4 037,95</b>	<b>3 826,90</b>	<b>10 640,48</b>	<b>8 703,86</b>

Lanjutan Tabel/*Continued Table 5.3.2*

Kecamatan Subdistrict	Kopi Coffee		Kakao Cocoa		Lada Pepper	
	2017	2018	2017	2018	2017	2018
(1)	(8)	(9)	(10)	(11)	(12)	(13)
1 Batu Sopang	11,60	11,45	0,00	0,00	0,00	0,00
2 Muara Samu	26,80	25,83	7,05	6,91	0,06	0,05
3 Batu Engau	12,85	10,15	0,67	0,66	1,10	1,02
4 Tanjung Harapan	5,80	5,59	0,00	0,00	1,00	0,74
5 Pasir Belengkong	2,50	2,44	0,73	0,72	1,28	1,27
6 Tanah Grogot	18,37	17,79	0,34	0,32	0,85	0,84
7 Kuaro	44,00	44,00	3,55	3,30	2,52	2,50
8 Long Ikis	11,83	11,68	8,32	8,15	1,43	1,34
9 Muara Komam	26,44	26,12	0,00	0,00	7,30	7,17
10 Long Kali	50,00	48,50	7,71	7,35	0,12	0,12
<b>Paser</b>	<b>210,19</b>	<b>203,55</b>	<b>28,37</b>	<b>27,41</b>	<b>15,66</b>	<b>15,05</b>

## AGRICULTURE

Lanjutan Tabel/*Continued Table 5.3.2*

Kecamatan <i>Subdistrict</i>	Lainnya <i>Others</i>	
	2017	2018
(1)	(14)	(15)
1 Batu Sopang	18,60	10,00
2 Muara Samu	4,66	4,55
3 Batu Engau	99,50	71,44
4 Tanjung Harapan	39,83	31,80
5 Pasir Belengkong	14,13	13,84
6 Tanah Grogot	13,65	13,23
7 Kuaro	5,43	5,27
8 Long Ikis	2,40	2,25
9 Muara Komam	11,15	10,54
10 Long Kali	6,33	5,92
<b>Paser</b>	<b>215,68</b>	<b>168,84</b>

Catatan/*Note*: \* Satuan dalam TBS, bukan CPO/ *Unit in FFB, not CPO*

Sumber/*Source*: Dinas Pertanian Kabupaten Paser/*Agriculture Departement of Paser Regency*

**Tabel 5.3.3 Luas Areal Perkebunan Menurut Jenis Tanaman (Ha) di Kabupaten Paser, 2018**  
**Planted Area of Estate by Kind of Plants (Ha) in Paser Regency, 2018**

Jenis Tanaman <i>Type of Crop</i>	Tanaman Belum Menghasilkan <i>(Haven't productive crop yet)</i>	Tanaman Menghasilkan <i>(Produced Crop)</i>	Tanaman Tua/Rusak <i>(Old Crop)</i>	Jumlah Total
(1)	(2)	(3)	(4)	(5)
1. Kelapa Sawit <i>Oil Palm</i>	22 729,00	138 077,72	21 917,00	<b>182 723,72</b>
2. Kelapa Dalam <i>Coconut</i>	99,00	2 031,50	312,00	<b>2 442,50</b>
3. Karet <i>Rubber</i>	6 954,00	5 806,00	989,50	<b>13 749,50</b>
4. Kopi <i>Coffe</i>	50,30	676,50	149,50	<b>876,30</b>
5. Kakao <i>Cocoa</i>	5,50	115,00	4,50	<b>125,00</b>
6. Lada <i>Pepper</i>	20,00	61,50	10,50	<b>92,00</b>
7. Lainnya <i>Others</i>	66,75	121,50	22,25	<b>210,50</b>

Sumber/Source: Dinas Pertanian Kabupaten Paser/Agriculture Departement of Paser Regency



## AGRICULTURE

**Tabel 5.3.4 Luas Areal Perkebunan Rakyat Menurut Jenis Tanaman (Ha) di Kabupaten Paser, 2018**  
**Planted Area of Smallholder Estate by Type of Crops (Ha) in Paser Regency, 2018**

Jenis Tanaman <i>Type of Crop</i>	Tanaman Belum Menghasilkan <i>(Haven't productive crop yet)</i>	Tanaman Menghasilkan <i>(Produced Crop)</i>	Tanaman Tua/Rusak <i>(Old Crop)</i>	Jumlah <i>Total</i>
(1)	(2)	(3)	(4)	(5)
1. Kelapa Sawit <i>Oil Palm</i>	15 701,00	43 990,00	21 917,00	<b>81 608,00</b>
2. Kelapa Dalam <i>Coconut</i>	99,00	2 031,50	312,00	<b>2 442,50</b>
3. Karet <i>Rubber</i>	6 954,00	5 347,00	989,50	<b>13 290,50</b>
4. Kopi <i>Coffe</i>	50,30	676,50	149,50	<b>876,30</b>
5. Kakao <i>Cocoa</i>	5,50	115,00	4,50	<b>125,00</b>
6. Lada <i>Pepper</i>	20,00	61,50	10,50	<b>92,00</b>
7. Lainnya <i>Others</i>	66,75	121,50	22,25	<b>210,50</b>

Sumber/Source: Dinas Pertanian Kabupaten Paser/Agriculture Departement of Paser Regency

**Tabel 5.3.5 Luas Areal Perkebunan Besar Negara (PTP) Menurut Jenis Tanaman (Ha) di Kabupaten Paser 2018**  
***Planted Area of Government Estate ( PTP ) by Type of Crops (Ha), in Paser Regency 2018***

Jenis Tanaman <i>Type of Crop</i>	Tanaman Belum Menghasilkan <i>(Haven't productive crop yet)</i>	Tanaman Menghasilkan <i>(Produced Crop)</i>	Tanaman Tua/Rusak <i>(Old Crop)</i>	Jumlah <i>Total</i>
(1)	(2)	(3)	(4)	(5)
1. Kelapa Sawit <i>Oil Palm</i>	1 240,00	13 161,72	0,00	<b>14 401,72</b>
2. Karet <i>Rubber</i>	0,00	399,00	0,00	<b>399,00</b>

Sumber/Source: Dinas Pertanian Kabupaten Paser/*Agriculture Departement of Paser Regency*

## AGRICULTURE

**Tabel** 5.3.6 Luas Areal Perkebunan Besar Swasta (PBS) Menurut Jenis Tanaman (Ha) di Kabupaten Paser, 2018  
**Table** *Planted Area of Private Estate by Kind of Plants (Ha) in Paser Regency, 2018*

Jenis Tanaman <i>Type of Crop</i>	Tanaman Belum Menghasilkan <i>(Haven't productive crop yet)</i>	Tanaman Menghasilkan <i>(Produced Crop)</i>	Tanaman Tua/Rusak <i>(Old Crop)</i>	Jumlah <i>Total</i>
(1)	(2)	(3)	(4)	(5)
1. Kelapa Sawit <i>Oil Palm</i>	5 788,00	80 926,00	0,00	<b>86 714,00</b>
2. Karet <i>Rubber</i>	0,00	60,00	0,00	<b>60,00</b>
3. Kakao <i>Cocoa</i>	0,00	0,00	0,00	<b>0,00</b>

Sumber/Source: Dinas Pertanian Kabupaten Paser/Agriculture Departement of Paser Regency

#### 5.4 PETERNAKAN LIVESTOCK

**Tabel 5.4.1** Populasi Ternak Menurut Kecamatan dan Jenis Ternak di Kabupaten Paser, 2018  
*Table* Livestock Population by Subdistrict and Kind of Livestock in Paser Regency, 2018

	Kecamatan <i>Subdistrict</i>	Sapi Perah <i>Dairy Cattle</i>	Sapi Potong <i>Beef Cattle</i>	Kerbau <i>Buffalo</i>	Kuda <i>Horse</i>	Kambing <i>Goat</i>	Domba <i>Sheep</i>	Babi <i>Pig</i>
	(1)	(2)	(3)	(4)	(5)	(6)	(7)	(8)
1	Batu Sopang	0	309	0	0	175	0	0
2	Muara Samu	0	486	0	0	33	0	0
3	Batu Engau	0	1 470	19	0	1 338	0	0
4	Tanjung Harapan	0	178	6	0	53	0	0
5	Pasir Belengkong	0	2 714	0	0	1 271	0	0
6	Tanah Grogot	0	1 121	0	0	1 209	0	0
7	Kuaro	0	3 461	0	0	650	0	67
8	Long Ikis	0	6 899	42	0	1 423	0	236
9	Muara Komam	0	578	43	0	212	0	0
10	Long Kali	0	1 674	376	0	808	0	0
	<b>Paser</b>	<b>0</b>	<b>18 890</b>	<b>486</b>	<b>0</b>	<b>7 172</b>	<b>0</b>	<b>303</b>

Sumber/Source: Dinas Pertanian Kabupaten Paser/Agriculture Department of Paser Regency

## AGRICULTURE

**Tabel** 5.4.2 **Populasi Unggas Menurut Kecamatan dan Jenis Unggas di Kabupaten Paser, 2018**  
**Table** *Poultry Population by Subdistrict and Kind of Poultry in Paser Regency, 2018*

	Kecamatan <i>Subdistrict</i>	Ayam Kampung <i>Native Chicken</i>	Ayam Petelur <i>Layer</i>	Ayam Pedaging <i>Broiler</i>	Itik/Itik Manila <i>Duck/ Muscovy Duck</i>
	(1)	(2)	(3)	(4)	(5)
1	Batu Sopang	2 032	0	0	632
2	Muara Samu	12 142	0	0	277
3	Batu Engau	6 511	0	0	1 007
4	Tanjung Harapan	2 623	0	0	696
5	Pasir Belengkong	12 727	0	0	1 063
6	Tanah Grogot	19 968	0	113 600	3 546
7	Kuaro	10 603	0	1 000	823
8	Long Ikis	38 840	0	78 000	608
9	Muara Komam	4 600	0	0	1 205
10	Long Kali	28 954	0	0	626
	<b>Paser</b>	<b>139 000</b>	<b>0</b>	<b>192 600</b>	<b>10 483</b>

Sumber/Source: Dinas Pertanian Kabupaten Paser/Agriculture Department of Paser Regency

**Tabel 5.4.3 Banyaknya Ternak Yang Dipotong di Kabupaten Paser, 2014 - 2018**  
**Table** *Number of Livestock Slaughtered in Paser Regency, 2014 - 2018*

Jenis Ternak <i>Kind of Livestock</i>		2014	2015	2016
(1)		(2)	(3)	(4)
1.	Sapi <i>Cow</i>	2 575	2 868	2 531
2.	Kerbau <i>Buffalo</i>	2	5	9
3.	Kambing <i>Goat</i>	2 546	499	261
4.	Domba <i>Sheep</i>	5	32	9
5.	Ayam Ras <i>Improved Chicken / Pedi</i>	1 831 500	1 967 589	1 911 694
6.	Ayam Buras <i>Local Chicken</i>	970 832	457 000	1 227 201
7.	Itik <i>Duck</i>	9 059	10 476	11 577

## AGRICULTURE

Lanjutan Tabel/*Continued Table 5.4.3*

Jenis Ternak <i>Kind of Livestock</i>	2017	2018
(1)	(5)	(6)
1. Sapi <i>Cow</i>	3 552	2 558
2. Kerbau <i>Buffalo</i>	6	6
3. Kambing <i>Goat</i>	691	1 238
4. Domba <i>Sheep</i>	0	6
5. Ayam Ras <i>Improved Chicken / Pedi</i>	1 999 589	2 649 742
6. Ayam Buras <i>Local Chicken</i>	460 622	476 106
7. Itik <i>Duck</i>	20 576	23 500

Sumber/Source: Dinas Pertanian Kabupaten Paser/*Agriculture Department of Paser Regency*

**Tabel 5.4.4 Banyaknya Ternak yang Lahir dan Mati (Ekor) di Kabupaten Paser, 2018**  
**Table** *Number of Born and Death Livestock (Head), in Paser Regency, 2018*

	<b>Jenis Ternak</b> <i>Kind of Livestock</i>	<b>Lahir</b> <i>Birth</i>	<b>Mati</b> <i>Death</i>
	<b>(1)</b>	<b>(2)</b>	<b>(3)</b>
1.	S a p i <i>C o w</i>	2 914	436
2.	Kerbau <i>Buffalo</i>	56	42
3.	Kambing <i>G o a t</i>	2 713	181
4.	Domba <i>Sheep</i>	33	2
5.	Babi <i>Pigs</i>	2 347	72
6.	Rusa <i>Deers</i>	-	-
7.	Ayam Ras/Pedaging <i>Inproved Chicken / Pedi</i>	-	-
8.	Ayam Buras/Kampung <i>Local Chicken</i>	987 107	250 959
9.	Itik <i>Duck</i>	20 941	2 137

Sumber/Source: Dinas Pertanian Kabupaten Paser/Agriculture Department of Paser Regency



## AGRICULTURE

**Tabel** 5.4.5 **Produksi Telur Unggas (Butir) di Kabupaten Paser, 2014 - 2018**  
**Table** *Production of Poultry Eggs, in Paser Regency 2014 - 2018*

T a h un Years	Ayam Petelur Layer Poul	Ayam Buras Local Chicken	Itik Duck
(1)	(2)	(3)	(4)
2014	870	5 369 926	159 594
2015	1 245	6 235 290	281 781
2016	-	6 423 521	270 088
2017	-	6 837 023	423 231
2018	-	7 084 000	644 011

Sumber/Source: Dinas Pertanian Kabupaten Paser/Agriculture Department of Paser Regency

## 5.5 PERIKANAN

### FISHERY

**Tabel 5.5.1** Jumlah Rumah Tangga Perikanan Tangkap Menurut Kecamatan dan Subsektor di Kabupaten Paser, 2017 dan 2018  
*Number of Fish Capture Households by Subdistrict and Subsector in Paser Regency, 2017 and 2018*

Kecamatan Sub District	Perikanan Laut Marine Fisheries		Perairan Umum Inland Water		Jumlah Total	
	2017	2018	2017	2018	2017	2018
(1)	(2)	(3)	(4)	(5)	(6)	(7)
1 Batu Sopang	0	0	0	0	0	0
2 Muara Samu	0	0	0	0	0	0
3 Batu Engau	45	75	34	0	79	75
4 Tanjung Harapan	935	1 000	0	0	935	1 000
5 Pasir Belengkong	43	44	88	72	131	116
6 Tanah Grogot	669	703	132	147	801	850
7 Kuaro	869	855	48	11	917	866
8 Long Ikis	153	212	62	0	215	212
9 Muara Komam	0	0	0	0	0	0
10 Long Kali	477	449	62	22	539	471
<b>Paser</b>	<b>3 191</b>	<b>3 338</b>	<b>426</b>	<b>252</b>	<b>3 617</b>	<b>3 590</b>

Sumber/Source: Dinas Perikanan Kabupaten Paser/Fisheries Service of Paser Regency

**Tabel 5.5.2** Produksi Perikanan Tangkap Menurut Kecamatan dan Subsektor di Kabupaten Paser (ton), 2017 dan 2018  
**Table** Production of Fish Capture by Subdistrict and Subsector in Paser Regency (ton), 2017 and 2018

Kecamatan Sub District	Perikanan Laut Marine Fisheries		Perairan Umum Inland Water		Jumlah Total	
	2017	2018	2017	2018	2017	2018
(1)	(2)	(3)	(4)	(5)	(6)	(7)
1 Batu Sopang	0,00	0,00	0,00	0,00	0,00	0,00
2 Muara Samu	0,00	0,00	0,00	0,00	0,00	0,00
3 Batu Engau	129,00	72,40	4,50	0,00	133,50	72,40
4 Tanjung Harapan	3 248,90	3 099,60	0,00	0,00	3 248,90	3 099,60
5 Pasir Belengkong	64,10	39,30	24,60	31,80	88,70	71,10
6 Tanah Grogot	2 596,90	2 172,30	28,50	65,00	2 625,40	2 237,30
7 Kuaro	1 720,40	1 227,10	17,20	4,90	1 737,60	1 232,00
8 Long Ikis	455,50	957,60	17,50	0,00	473,00	957,60
9 Muara Komam	0,00	0,00	0,00	0,00	0,00	0,00
10 Long Kali	2 610,60	3 639,50	20,00	9,70	2 630,60	3 649,20
<b>Paser</b>	<b>10 825,40</b>	<b>11 207,80</b>	<b>112,30</b>	<b>111,40</b>	<b>10 937,70</b>	<b>11 319,20</b>

Sumber/Source: Dinas Perikanan Kabupaten Paser/Fisheries Service of Paser Regency

**Tabel 5.5.3 Jumlah Rumah Tangga Perikanan Budidaya Menurut Kecamatan dan Jenis Budidaya di Kabupaten Paser, 2018**  
**Number of Aquaculture Households by Subdistrict and Type of Aquaculture in Paser Regency, 2018**

	Kecamatan Sub District	Budidaya Laut Marine Culture	Tambak Brackish Water Pond	Kolam Fresh Water Pond	Keramba Cage	Jaring Apung Floating Cage Net	Sawah Paddy Field	Jumlah Total
	(1)	(2)	(3)	(4)	(5)	(6)	(7)	(8)
1	Batu Sopang	0	0	134	0	0	0	134
2	Muara Samu	0	0	122	0	0	0	122
3	Batu Engau	0	538	56	0	0	0	594
4	Tanjung Harapan	10	1 335	7	0	0	0	1 352
5	Pasir Belengkong	0	330	468	0	0	0	798
6	Tanah Grogot	0	803	448	0	0	0	1 251
7	Kuaro	91	941	173	24	0	0	1 229
8	Long Ikis	0	803	582	0	0	0	1 385
9	Muara Komam	0	0	131	0	0	0	131
10	Long Kali	0	706	551	0	0	0	1 257
	<b>Paser</b>	<b>101</b>	<b>5 456</b>	<b>2 672</b>	<b>24</b>	<b>0</b>	<b>0</b>	<b>8 253</b>

Sumber/Source: Dinas Perikanan Kabupaten Paser/Fisheries Service of Paser Regency

**Tabel 5.5.4** Produksi Perikanan Budidaya Menurut Kecamatan dan Subsektor di Kabupaten Paser (ton), 2018  
*Production of Fish Capture by Subdistrict and Subsector in Paser Regency (ton), 2018*

Kecamatan Sub District	Budidaya Laut Marine Culture	Tambak Brackish Water Pond	Kolam Fresh Water Pond	Keramba Cage	Jaring Apung Floating Cage Net	Sawah Paddy field	Jumlah Total
(1)	(2)	(3)	(4)	(5)	(6)	(7)	(8)
1 Batu Sopang	0,00	0,00	6,52	0,00	0,00	0,00	6,52
2 Muara Samu	0,00	0,00	20,02	0,00	0,00	0,00	20,02
3 Batu Engau	0,00	1 669,05	5,52	0,00	0,00	0,00	1 674,57
4 Tanjung Harapan	0,00	2 517,65	0,00	0,00	0,00	0,00	2 517,65
5 Pasir Belengkong	0,00	1 357,05	21,92	0,00	0,00	0,00	1 378,97
6 Tanah Grogot	0,00	2 607,95	78,52	0,00	0,00	0,00	2 686,47
7 Kuaro	183,40	1 537,15	17,22	4,90	0,00	0,00	1 742,67
8 Long Ikis	0,00	1 234,95	10,52	0,00	0,00	0,00	1 245,47
9 Muara Komam	0,00	0,00	7,52	0,00	0,00	0,00	7,52
10 Long Kali	0,00	3 015,20	47,64	0,00	0,00	0,00	3 062,84
<b>Paser</b>	<b>183,40</b>	<b>13 939,00</b>	<b>215,40</b>	<b>4,90</b>	<b>0,00</b>	<b>0,00</b>	<b>14 342,70</b>

Sumber/Source: Dinas Perikanan Kabupaten Paser/Fisheries Service of Paser Regency

**Tabel 5.5.5 Luas Budi Daya Tambak dan Kolam Air Tawar Menurut Kecamatan (Ha) di Kabupaten Paser, 2018**  
**Area of Brackish Water Pond and Fresh Water Pond by Subdistrict (Ha) in Paser Regency, 2018**

Kecamatan Sub District	Tambak/Brackish Water Pond			
	Potensi Potential	Manfaat/Advantage		
		Produksi Production	Non Produksi Non Production	Luas Total
(1)	(2)	(3)	(4)	(5)
1. Batu Sopang	0,00	0,00	-	0,00
2. Muara Samu	0,00	0,00	-	0,00
3. Batu Engau	5 017,99	2 155,84	-	2 155,84
4. Tanjung Harapan	4 634,89	2 355,04	-	2 355,04
5. Pasir Belengkong	3 561,99	1 597,54	-	1 597,54
6. Tanah Grogot	6 320,59	3 032,54	-	3 032,54
7. Kuario	4 941,29	2 315,24	-	2 315,24
8. Long Ikis	3 408,79	1 518,34	-	1 518,34
9. Muara Komam	0,00	0,00	-	0,00
10. Long Kali	4 864,45	2 791,45	-	2 791,45
<b>Paser</b>	<b>32 749,99</b>	<b>15 765,99</b>	<b>0,00</b>	<b>15 765,99</b>

Lanjutan Tabel/*Continued Table 5.5.5*

Kecamatan <i>Sub District</i>		Kolam/ <i>Fresh Water Pond</i>			
		Potensi <i>Potential</i>	Manfaat/ <i>Advantage</i>		
			Produksi <i>Production</i>	Non Produksi <i>Non Production</i>	Luas Total
(1)	(6)	(7)	(8)	(9)	
1. Batu Sopang	80,11	13,83	-	13,83	
2. Muara Samu	72,71	7,83	-	7,83	
3. Batu Engau	72,61	7,83	-	7,83	
4. Tanjung Harapan	-	-	-	0,00	
5. Pasir Belengkong	81,61	14,33	-	14,33	
6. Tanah Grogot	83,11	20,33	-	20,33	
7. Kuaro	77,11	12,33	-	12,33	
8. Long Ikis	84,61	18,83	-	18,83	
9. Muara Komam	72,61	8,83	-	8,83	
10. Long Kali	81,62	15,86	-	15,86	
<b>Paser</b>	<b>706,10</b>	<b>120,00</b>	<b>-</b>	<b>120,00</b>	

Sumber/*Source*: Dinas Perikanan Kabupaten Paser/*Fisheries Service of Paser Regency*

**Tabel 5.5.6 Banyaknya Perahu/ Kapal Penangkap Ikan Perairan Air Laut Menurut Kecamatan dan Jenis Kapal di Kabupaten Paser, 2018**  
**Number of Marine Fishing Boats by Subdistrict and Type of Boards in Paser Regency, 2018**

Kecamatan Sub District	Perahu Tanpa Motor Nonpowered Boat		Perahu Motor Tempel Outboard Motorboat	Kapal Motor Inboard Motorboat		
	Kecil Small	Sedang Medium		0 - 5 GT	5 - 10 GT	10-30 GT
(1)	(2)	(3)	(4)	(5)	(6)	(7)
1. Batu Sopang	0	0	0	0	0	0
2. Muara Samu	0	0	0	0	0	0
3. Batu Engau	0	0	48	23	0	0
4. Tanjung Harapan	0	0	18	920	8	18
5. Pasir Belengkong	0	0	15	24	0	0
6. Tanah Grogot	0	0	20	638	7	2
7. Kuaro	0	0	66	773	4	0
8. Long Ikis	0	0	48	151	0	0
9. Muara Komam	0	0	0	0	0	0
10. Long Kali	0	0	10	406	2	0
<b>Paser</b>	<b>0</b>	<b>0</b>	<b>225</b>	<b>2 935</b>	<b>21</b>	<b>20</b>

Sumber/Source: Dinas Perikanan Kabupaten Paser/Fisheries Service of Paser Regency



## AGRICULTURE

**Tabel 5.5.7** Banyaknya Perahu/ Kapal Penangkap Ikan Perairan Air Umum Menurut Kecamatan dan Jenis Kapal di Kabupaten Paser, 2018  
*Number of Marine Fishing Boats on Open Water by Subdistrict and Type of Boards in Paser Regency, 2018*

	Kecamatan <i>Sub District</i>	Jukung <i>Boat</i>	Tidak Bermotor / <i>Nonpowered</i>		Motor Tempel <i>Out Board Motor Boats</i>
			Kecil <i>Small</i>	Sedang <i>Medium</i>	
	(1)	(2)	(3)	(4)	(5)
1.	Batu Sopang	0	0	0	0
2.	Muara Samu	0	0	0	0
3.	Batu Engau	0	0	0	0
4.	Tanjung Harapan	0	0	0	0
5.	Pasir Belengkong	0	3	0	69
6.	Tanah Grogot	0	13	0	134
7.	Kuaro	0	0	0	11
8.	Long Ikis	0	0	0	0
9.	Muara Komam	0	0	0	0
10.	Long Kali	0	2	0	20
	<b>Paser</b>	<b>0</b>	<b>18</b>	<b>0</b>	<b>234</b>

Sumber/Source: Dinas Perikanan Kabupaten Paser/Fisheries Service of Paser Regency

**Tabel 5.5.8 Banyaknya Alat Penangkap Ikan Perikanan Laut Menurut Kecamatan di Kecamatan Paser, 2018**  
**Number of Marine Fishing Apparel by Subdistrict, in Paser Regency 2018**

Kecamatan <i>Sub District</i>	Pukat Kantong <i>Sein Nets</i>	Pukat Cincin <i>Purse Nets</i>	Jaring Insang Berlapis <i>Trammel Net</i>	Jaring Insang Hanyut <i>Drifnets</i>	Jaring Insang Tetap Set <i>Gillnets Anchored</i>
(1)	(2)	(3)	(4)	(5)	(6)
1. Batu Sopang	0	0	0	0	0
2. Muara Samu	0	0	0	0	0
3. Batu Engau	0	0	2	0	4
4. Tanjung Harapan	0	19	563	167	205
5. Pasir Belengkong	0	0	0	0	25
6. Tanah Grogot	90	0	341	75	41
7. Kuaro	52	0	379	151	62
8. Long Ikis	0	0	56	30	97
9. Muara Komam	0	0	0	0	0
10. Long Kali	340	0	78	4	54
<b>Paser</b>	<b>482</b>	<b>19</b>	<b>1 419</b>	<b>427</b>	<b>488</b>

Lanjutan Tabel/*Continued Table 5.5.8*

Kecamatan <i>Sub District</i>	Pancing <i>Hook and Lines</i>	Perang- kap <i>Traps</i>	Alat Pengumpul dan Penangkap <i>Collection and Captured Gears</i>		Lain - Lain <i>Others</i>
			Alat Pengumpul Kerang <i>Shell Fish Collection</i>	Penangkap Kepiting <i>Crabs Captured Gears</i>	
(1)	(6)	(7)	(8)	(9)	(10)
1. Batu Sopang	0	0	0	0	0
2. Muara Samu	0	0	0	0	0
3. Batu Engau	10	0	0	81	0
4. Tanjung Harapan	49	71	0	116	0
5. Pasir Belengkong	13	0	0	39	0
6. Tanah Grogot	41	71	28	69	16
7. Kuaro	98	4	28	114	29
8. Long Ikis	20	0	40	43	0
9. Muara Komam	0	0	0	0	0
10. Long Kali	23	0	15	40	0
<b>Paser</b>	<b>254</b>	<b>146</b>	<b>111</b>	<b>502</b>	<b>45</b>

Sumber/*Source*: Dinas Perikanan Kabupaten Paser/*Fisheries Service of Paser Regency*

**Tabel 5.5.9 Banyaknya Alat Penangkap Ikan di Perikanan Umum Menurut Kecamatan di Kabupaten Paser 2018**  
**Number of Open Water Fishing Apparel by Subdistrict, in Paser Regency 2018**

Kecamatan Sub District	Jenis Alat Penangkapan Type of Fishing Gears					
	Jaring Insang Gill Nets		Jaring Angkat Lift Net		Pancing Hook and Lines	
	Jaring Insang Hanyut Drift Gill Nets	Jaring Insang Tetap Set Gill Nets	Amco Lift Nets	Serok Scoop Nets	Rawai Long Lines	Pancing Hook and Lines
	(2)	(3)	(4)	(5)	(6)	(7)
1. Batu Sopang	0	0	0	0	0	0
2. Muara Samu	0	0	0	0	0	0
3. Batu Engau	0	0	0	0	0	0
4. Tanjung Harapan	0	0	0	0	0	0
5. Pasir Belengkong	0	14	0	0	52	79
6. Tanah Grogot	0	8	0	4	72	69
7. Kuaro	0	13	0	0	12	52
8. Long Ikis	0	0	0	0	0	0
9. Muara Komam	0	0	0	0	0	0
10. Long Kali	0	12	0	0	28	60
<b>Paser</b>	<b>0</b>	<b>47</b>	<b>0</b>	<b>2</b>	<b>164</b>	<b>260</b>

## AGRICULTURE

Lanjutan Tabel/*Continued Table 5.5.9*

Kecamatan <i>Sub District</i>	Perangkap / <i>Traps</i>			Lain-Lain / <i>Others</i>	
	Jernal Hampang <i>Stow Net Guilding Barrier</i>	Sero Guilding <i>Barrier</i>	Bubu Portable <i>Traps</i>	Jala Tebar <i>Stocking Mesh</i>	Garpu, Tombak, dan lainnya <i>Fork, Spear, and others</i>
(1)	(8)	(9)	(10)	(11)	(12)
1. Batu Sopang	0	0	0	0	0
2. Muara Samu	0	0	0	0	0
3. Batu Engau	0	0	0	0	0
4. Tanjung Harapan	0	0	0	0	0
5. Pasir Belengkong	0	0	12	69	0
6. Tanah Grogot	0	0	10	134	0
7. Kuaro	0	0	5	11	0
8. Long Ikis	0	0	0	0	0
9. Muara Komam	0	0	0	0	0
10. Long Kali	0	0	10	20	0
<b>Paser</b>	<b>0</b>	<b>0</b>	<b>37</b>	<b>234</b>	<b>0</b>

Sumber/*Source*: Dinas Perikanan Kabupaten Paser/*Fisheries Service of Paser Regency*


# PERTAMBANGAN & ENERGI

## MINING & ENERGY

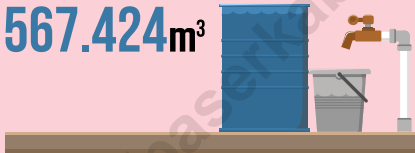
6

AIR MINUM PDAM YANG DISALURKAN  
MENURUT KECAMATAN DI KABUPATEN PASER, 2018  
DISTRIBUTED WATER SUPPLY ESTABLISHMENTS  
BY SUB DISTRICT IN PASER REGENCY, 2018

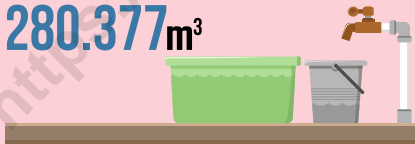
TANAH GROGOT  
3.694.514 m<sup>3</sup>



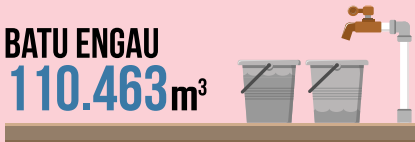
PASIR BELENGKONG  
567.424 m<sup>3</sup>



LONG KALI  
280.377 m<sup>3</sup>



BATU ENGAU  
110.463 m<sup>3</sup>



MUARA SAMU  
0 m<sup>3</sup>



LONG IKIS  
714.060 m<sup>3</sup>



KUARO  
396.813 m<sup>3</sup>



MUARA KOMAM  
226.180 m<sup>3</sup>



BATU SOPANG  
57.916 m<sup>3</sup>



TANJUNG HARAPAN  
0 m<sup>3</sup>



Sumber : PDAM Kabupaten Paser

Source : Regional Company of Water Supply of Paser Regency



**PENJELASAN TEKNIS**

1. **Pertambangan** adalah suatu kegiatan pengambilan endapan bahan galian berharga dan bernilai ekonomis dari dalam kulit bumi, di bawah permukaan bui, dan di bawah permukaan air.
2. **Batu bara** adalah salah satu bahan bakar fosil yang terbentuk dari endapan organik, uamanya adalah sisa-sisa tumbuhan.
3. **Kapasitas listrik terpasang** adalah total kapasitas dari seluruh mesin pembangkit listrik yang dioperasikan
4. **Jumlah listrik/air bersih yang terjual/didistribusikan** adalah banyaknya listrik/air bersih yang disalurkan kepada para pelanggan.
5. **Pelanggan** adalah individu atau kelompok, baik rumah tangga, perusahaan atau institusi non profit yang membeli air bersih dari perusahaan air bersih.
6. **Air disalurkan** adalah volume air bersih dari perusahaan air bersih

**TECHNICAL NOTES**

1. **Mining is** an activity of taking valued quaried materal from within the earth layer, under earh surface, and under water level.
2. **Coal is** a fossil fuels that formed from organic sediment, primarily plant debris.
3. **Intalled electricity capacity is** the total capacity of all operated power plant machine.
4. **Sold/distributed electricity/cleaned water is** total electricity/cleaned water distributed to customers.
5. **Customers are** individuals or groups, whether household, company or non-profit institutions that buy water supply from water supply establishment.
6. **Distributed water is** the volume of water supply from water supply establishment.



**ULASAN**

**DESCRIPTION**

**PERTAMBANGAN**

**MINING**

Pertambangan di Kabupaten Paser masih di dominasi oleh pertambangan Batubara. Setelah sempat turun produksi batubara dari tahun 2015 ke tahun 2016, produksi batubara mulai meningkat pada tahun 2017 dan 2018.

*The mining activity in Paser Regency is still dominated by Coal Mining. After having decreased in 2015 to 2016, the production of coal in 2017 began to increase in 2017 and 2018.*

Produksi Batubara tahun 2015 ialah 39.694.250 ton, turun menjadi 32.687.753 Ton pada tahun 2016. Kemudian meningkat kembali menjadi 32.879.307 ton pada tahun 2017. Dan pada tahun 2018 meningkat menjadi 34.001.363 ton.

*Production of coal in 2015 was 39.694.250 tons, decrease to 32.687.753 tons in 2016. Then increase became 32.879.307 tons in 2017. And then in 2018 increase became 34.001.363 tons.*

**LISTRIK**

**ELECTRICITY**

Keterbatasan pasokan energi listrik suatu daerah tak jarang membuat para investor yang ingin menanamkan modal mengurungkan niatnya untuk berinvestasi khususnya kegiatan usaha yang membutuhkan pasokan energi listrik yang cukup besar. Pasokan listrik di Kabupaten Paser sebagian besar dipenuhi oleh PT. PLN.

*The limited stock of electrical energy often creates the unwillingness of investment holders to do the investment especially in the sector with high needs of electrical power. Electricity stock in Paser regency has been fulfilled by PT. PLN (State Electricity Company of Paser regency).*

Pada tahun 2018, jumlah pelanggan PLN di Kabupaten Paser sebanyak 63.653 pelanggan, dengan pelanggan terbanyak terdapat di kecamatan

*In 2018, the number of PLN customers in Paser Regency is 63.653 households, with the most customers from Tanah Grogot about 31.504 households.*

Tanah Grogot sebanyak 31.504 pelanggan.

**AIR MINUM**

Satu-satunya perusahaan yang mengelola air bersih di Kabupaten Paser adalah Perusahaan Daerah Milik Daerah (PDAM).

Jumlah pelanggan keseluruhan pada tahun 2018 sebanyak 22.185 pelanggan, dengan distribusi air terbanyak pada Kecamatan Tanah Grogot sebesar 3.694.514 m<sup>3</sup> distribusi air selama satu tahun.

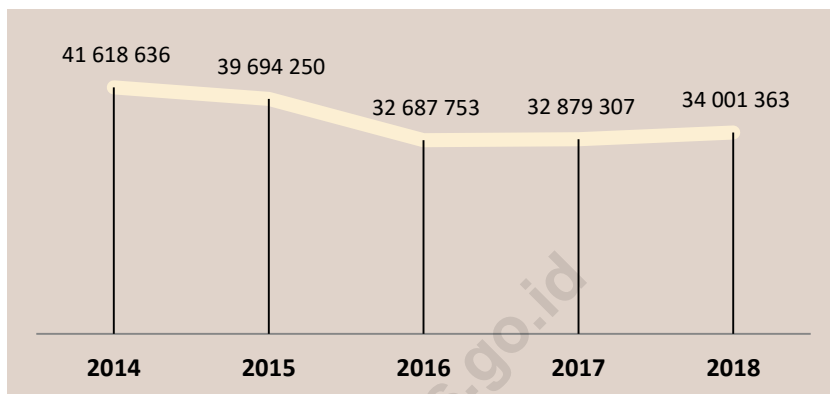
**WATER SUPPLY**

*The one and only institution which manages the water supply in Paser regency is PDAM.*

*The number of its customers in 2018 is 22.185 costumers, with the highest distribution of water supply in Tanah Grogot, which is 3.694.514 m<sup>3</sup> water distribution in a year.*

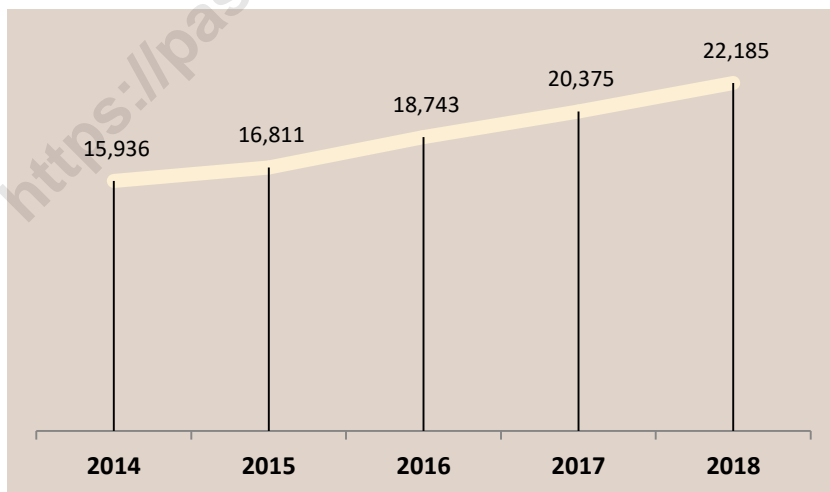
<https://paserkab.bps.go.id>

**Gambar 6.1** Produksi Batubara Kabupaten Paser, 2014-2018  
**Figure** Production Of Coal In Paser Regency, 2014-2018



Sumber/Source: Dinas Energi dan Sumber Daya Mineral Provinsi Kalimantan Timur/Department of Energy and Mineral Resources of Kalimantan Timur Province

**Gambar 6.2** Jumlah Pelanggan PDAM Kabupaten Paser, 2014-2018  
**Figure** Number of Regional Company of Water Supply's Customers in Paser Regency, 2014-2018



Sumber/Source: PDAM Kabupaten Paser/Regional Company of Water Supply of Paser Regency

**6.1 PERTAMBANGAN  
MINING**

**Tabel 6.1.1 Produksi Batubara Kabupaten Paser, 2014-2018**  
*Table Production Of Coal In Paser Regency, 2014-2018*

<b>Tahun Year</b>	<b>Produksi Production (Ton)</b>
<i>(1)</i>	<i>(2)</i>
2014	41 618 636
2015	39 694 250
2016	32 687 753
2017	32 879 307
2018	34 001 363

Sumber/Source: Dinas Energi dan Sumber Daya Mineral Provinsi Kalimantan Timur/Department of Energy and Mineral Resources of Kalimantan Timur Province

6.2 LISTRIK DAN AIR MINUM  
ELECTRICITY AND WATER SUPPLY

**Tabel** 6.2.1 Daya Terpasang, Produksi, dan Distribusi Listrik PT. PLN  
**Table** (Persero) pada Cabang/Ranting PLN Menurut Kecamatan di  
Kabupaten Paser, 2018  
*Installed Electricity Power, Production, and Distribution of PT.  
PLN (Persero) at PLN Branch by Sub District in Paser Regency,  
2018*

PLN Ranting / Sub Ranting PLN's Sub Branch/Units	Daya Terpasang <i>Installed Electricity Power (KW)</i>	Produksi Listrik <i>Electricity Production (KWh)</i>	Listrik Terjual <i>Electricity Sold (KWh)</i>
(1)	(2)	(3)	(4)
1. Batu Sopang	3 400	11 064 189	10 087 977
2. Kerang	500	2 274 460	2 079 611
3. Tanjung Aru	250	1 595 050	1 415 519
4. Tanah Grogot	13 100	91 394 384	84 500 868
5. Kuaro dan Pasir Mayang	-	-	-
6. Long Ikis*	-	3 185 379	-
7. Muara Komam	400	5 697 971	4 949 870
8. Long Kali	-	-	-
<b>Paser</b>	<b>17 650</b>	<b>115 211 433</b>	<b>103 033 845</b>

Lanjutan Tabel/*Continued Table 6.2.1*

PLN Ranting / Sub Ranting PLN's Sub Branch/Units	Dipakai Sendiri <i>Own Used</i> (KWh)	Susut/Hilang <i>Shrinkage/Lost</i> (KWh)
(1)	(5)	(6)
1. Batu Sopang	-	976 212
2. Kerang	-	194 849
3. Tanjung Aru	-	179 531
4. Tanah Grogot	-	6 893 516
5. Kuaro dan Pasir Mayang	-	-
6. Long Ikis	-	-
7. Muara Komam	-	748 100
8. Long Kali	-	-
<b>Paser</b>	<b>0</b>	<b>8 992 208</b>

Catatan/Note: \*) Data Long Ikis termasuk Kuaro, Pasir Mayang, dan Long Kali/*Long Ikis data includes Kuaro, Pasir Mayang, and Long Kali*

Sumber/Source: PT PLN (PERSERO) Wilayah Kabupaten Paser/*Regional PT PLN (PERSERO) of Paser Regency*

## MINING AND ENERGY

**Tabel** 6.2.2 Jumlah Pelanggan Listrik Menurut Kecamatan di Kabupaten Paser, 2014-2018  
**Table** Number of Electricity Customers by *Sub District* in Paser Regency, 2014-2018

PLN Ranting / Sub Ranting Sub Branch / Units	2014	2015	2016	2017	2018
(1)	(2)	(3)	(4)	(5)	(6)
1. Batu Sopang	4 955	7 124	6 094	7 178	7 787
2. Kerang	1 200	1 274	855	1 578	1 663
3. Tanjung Aru	529	464	474	474	503
4. Tanah Grogot	22 440	22 108	26 570	27 381	31 504
5. Kuaro dan Pasir Mayang	-	-	-	-	-
6. Long Ikis*	12 844	14 409	15 386	16 847	19 357
7. Muara Komam	1 671	1 877	2 227	2 743	2 839
8. Long Kali	-	-	-	-	-
<b>Jumlah / Total</b>	<b>43 639</b>	<b>47 256</b>	<b>51 606</b>	<b>56 201</b>	<b>63 653</b>

Catatan/Note: \*) Data Long Ikis termasuk Kuaro, Pasir Mayang, dan Long Kali/Long Ikis data includes Kuaro, Pasir Mayang, and Long Kali

Sumber/Source: PT PLN (PERSERO) Wilayah Kabupaten Paser/Regional PT PLN (PERSERO) of Paser Regency

**Tabel 6.2.3 Banyaknya Pelanggan Listrik dan Kapasitas Tersambung di Kabupaten Paser, 2018**  
**Number of Costumer Electricity and Installed Capacity in Paser Regency, 2018**

PLN Ranting / Sub Ranting Sub Branch / Units	Banyaknya Pelanggan Number of Costumers	Kapasitas Tersambung Installed Capacity ( kVA )
(1)	(2)	(3)
1. Batu Sopang	7 787	7 825,90
2. Kerang	1 663	1 496,70
3. Tanjung Aru	503	452,70
4. Tanah Grogot	31 504	50 450,60
5. Kuaro dan Pasir Mayang	-	-
6. Long Ikis*	19 357	20 271,70
7. Muara Komam	2 839	2 555,10
8. Long Kali	-	-
<b>Jumlah / Total</b>	<b>63 653</b>	<b>83 052,70</b>

Catatan/Note: \*) Data Long Ikis termasuk Kuaro, Pasir Mayang, dan Long Kali/Long Ikis data includes Kuaro, Pasir Mayang, and Long Kali

Sumber/Source: PT PLN (PERSERO) Wilayah Kabupaten Paser/Regional PT PLN (PERSERO) of Paser Regency



**Tabel 6.2.4** Banyaknya Pelanggan dan Daya Tersambung Pada PLN Dirinci per Bulan di Kabupaten Paser, 2018  
**Table** *Number of Costumer and Connected Energy at Branch and Sub Branch of Energy Supplier in a Month in Paser Regency, 2018*

	Bulan Month	Banyaknya Pelanggan Costumer	Daya Tersambung Power Installed (VA)
	(1)	(2)	(3)
1.	Januari <i>January</i>	57 875	74 250 780
2.	Pebruari <i>February</i>	58 293	75 061 380
3.	Maret <i>March</i>	58 727	75 788 780
4.	April <i>April</i>	59 177	76 357 930
5.	Mei <i>May</i>	59 806	77 221 680
6.	Juni <i>June</i>	60 205	77 904 630
7.	Juli <i>July</i>	60 754	78 651 730
8.	Agustus <i>August</i>	61 350	79 454 380
9.	September <i>September</i>	62 048	80 417 630
10.	Oktober <i>October</i>	62 680	81 570 280
11.	Nopember <i>November</i>	63 242	82 351 780
12.	Desember <i>December</i>	63 653	83 052 780

Sumber/Source: PT PLN (PERSERO) Wilayah Kab. Paser/Regional PT PLN (PERSERO) of Paser Regency

**Tabel 6.2.5** Banyaknya Pemasangan Baru dan Penambahan Daya Listrik PLN Ranting Tanah Grogot dan Sub Ranting di Kabupaten Paser, 2018  
**Table** *Number of New Installment and Increase of Energy Supplier of Tanah Grogot Branch and Units in Paser Regency, 2018*

<b>Bulan</b> <i>Month</i>	<b>Pemasangan Baru *</b> <i>Recent Installed</i>	
	<b>Pelanggan</b> <i>Customer</i>	<b>Daya</b> <i>Power (VA)</i>
<b>(1)</b>	<b>(2)</b>	<b>(3)</b>
1. Januari <i>January</i>	1 203	1 132 900
2. Pebruari <i>February</i>	418	492 500
3. Maret <i>March</i>	434	479 200
4. April <i>April</i>	450	429 300
5. Mei <i>May</i>	629	612 150
6. Juni <i>June</i>	399	479 100
7. Juli <i>July</i>	549	549 550
8. Agustus <i>August</i>	596	574 900
9. September <i>September</i>	698	680 700
10. Oktober <i>October</i>	632	662 450
11. Nopember <i>November</i>	1 100	536 800
12. Desember <i>December</i>	411	460 300
<b>Jumlah / Total</b>	<b>7 519</b>	<b>7 089 850</b>

Sumber/Source: PT PLN (PERSERO) Wilayah Kab. Paser/Regional PT PLN (PERSERO) of Paser Regency

**Tabel 6.2.6** Jumlah Pelanggan dan Air yang Disalurkan Menurut Kecamatan di Kabupaten Paser, 2018  
**Table** *Number of Customers and Distributed Water by Sub District in Paser Regency, 2018*

Kecamatan <i>Sub District</i>	Pelanggan <i>Number of Customers</i>	Air Disalurkan <i>Distributed Water (m<sup>3</sup>)</i>	Nilai <i>Value (Rp)</i>
(1)	(2)	(3)	(4)
1. Batu Sopang	236	57 916	377 082 920
2. Muara Samu	0	0	0
3. Batu Engau	374	110 463	658 400 420
4. Tanjung Harapan	0	0	0
5. Pasir Belengkong	2 608	567 424	3 203 855 900
6. Tanah Grogot	12 534	3 694 514	22 538 001 020
7. Kuaro	1 278	396 813	2 335 777 030
8. Long Ikis	2 811	714 060	4 225 315 130
9. Muara Komam	1 081	226 180	1 283 258 610
10. Long Kali	1 263	280 377	1 590 763 320
<b>Paser</b>	<b>22 185</b>	<b>6 047 747</b>	<b>36 212 454 350</b>

Sumber/Source: PDAM Kabupaten Paser/Regional Company of Water Supply of Paser Regency

**Tabel 6.2.7** Produksi Air Minum PDAM (m<sup>3</sup>) di Kabupaten Paser, 2018  
**Table** *Productivity of Water Supply Establishments (m<sup>3</sup>) in Paser Regency, 2018*

	Bulan <i>Month</i>	Batu Sopang	Tanah Grogot	Kuaro	Muara Komam	Tanjung Harapan
	(1)	(2)	(3)	(4)	(5)	(6)
1.	Januari <i>January</i>	6 286	517 842	38 178	25 445	0
2.	Pebruari <i>February</i>	6 156	468 492	36 288	24 055	0
3.	Maret <i>March</i>	6 261	498 133	36 612	21 427	0
4.	April <i>April</i>	6 203	507 167	36 908	21 816	0
5.	Mei <i>May</i>	5 745	529 547	36 828	25 121	0
6.	Juni <i>June</i>	6 803	518 461	30 780	25 319	0
7.	Juli <i>July</i>	6 733	527 184	4 100	22 097	0
8.	Agustus <i>August</i>	6 979	520 974	39 587	24 149	0
9.	September <i>September</i>	6 776	528 377	39 132	22 356	0
10.	Oktober <i>October</i>	7 231	533 083	39 056	25 272	0
11.	Nopember <i>November</i>	6 953	509 696	38 560	23 328	0
12.	Desember <i>December</i>	6 599	486 198	35 701	26 144	0

Lanjutan Tabel/*Continued Table 6.2.7*

	Bulan <i>Month</i>	Long Ikis	Long Kali	Batu Engau	Pasir Belengkong	Muara Samu
	(1)	(7)	(8)	(9)	(10)	(11)
1.	Januari <i>January</i>	80 352	29 755	9 309	87 572	0
2.	Pebruari <i>February</i>	72 576	28 280	10 067	81 223	0
3.	Maret <i>March</i>	78 788	28 043	8 761	95 391	0
4.	April <i>April</i>	77 760	28 212	10 067	92 520	0
5.	Mei <i>May</i>	79 380	29 178	9 407	98 665	0
6.	Juni <i>June</i>	75 816	29 592	10 123	96 283	0
7.	Juli <i>July</i>	71 334	31 444	8 901	101 962	0
8.	Agustus <i>August</i>	77 544	32 219	10 684	96 541	0
9.	September <i>September</i>	79 812	29 919	10 263	93 079	0
10.	Oktober <i>October</i>	80 352	31 704	10 347	96 437	0
11.	Nopember <i>November</i>	77 436	30 796	9 954	86 050	0
12.	Desember <i>December</i>	80 352	28 643	10 250	88 989	0

Sumber/*Source*: PDAM Kabupaten Paser/*Regional Company of Water Supply of Paser Regency*

**Tabel 6.2.8 Kapasitas Air Minum PDAM ( Liter / Detik ) di Kabupaten Paser, 2018**  
**Table Capacity of Water Supply Establishments (Litre/Sec ) in Paser Regency, 2018**

	<b>Bulan Month</b>	<b>Batu Kajang</b>	<b>Tanah Grogot</b>	<b>Kuaro</b>	<b>Muara Komam</b>	<b>Tanjung Harapan</b>
	<b>(1)</b>	<b>(2)</b>	<b>(3)</b>	<b>(4)</b>	<b>(5)</b>	<b>(6)</b>
1.	Januari <i>January</i>	5	193	15	12	0
2.	Pebruari <i>February</i>	5	195	15	13	0
3.	Maret <i>March</i>	5	187	15	11	0
4.	April <i>April</i>	5	196	15	11	0
5.	Mei <i>May</i>	5	199	15	12	0
6.	Juni <i>June</i>	5	201	15	13	0
7.	Juli <i>July</i>	5	198	17	11	0
8.	Agustus <i>August</i>	5	196	17	12	0
9.	September <i>September</i>	5	205	18	12	0
10.	Oktober <i>October</i>	5	200	18	15	0
11.	Nopember <i>November</i>	5	197	18	12	0
12.	Desember <i>December</i>	5	183	16	13	0

Lanjutan Tabel/*Continued Table 6.2.8*

	<b>Bulan Month</b>	<b>Long Ikis</b>	<b>Long Kali</b>	<b>Batu Engau</b>	<b>Pasir Belengkong</b>	<b>Muara Samu</b>
	<i>(1)</i>	<i>(7)</i>	<i>(8)</i>	<i>(9)</i>	<i>(10)</i>	<i>(11)</i>
1.	Januari <i>January</i>	29	11	8	33	0
2.	Pebruari <i>February</i>	30	12	9	34	0
3.	Maret <i>March</i>	31	11	7	36	0
4.	April <i>April</i>	30	11	8	36	0
5.	Mei <i>May</i>	30	11	8	37	0
6.	Juni <i>June</i>	30	12	8	37	0
7.	Juli <i>July</i>	30	12	8	38	0
8.	Agustus <i>August</i>	30	12	8	36	0
9.	September <i>September</i>	30	12	8	36	0
10.	Oktober <i>October</i>	30	12	8	36	0
11.	Nopember <i>November</i>	30	12	8	33	0
12.	Desember <i>December</i>	30	11	8	33	0

Sumber/*Source*: PDAM Kabupaten Paser/*Regional Company of Water Supply of Paser Regency*

**Tabel 6.2.9** Banyaknya Pelanggan Air Minum PDAM Dirinci Perbulan di Kabupaten Paser 2018  
**Table** *Number of Customer Water Supply Establishment per Month, in Paser Regency 2018*

	Bulan <i>Month</i>	Batu Kajang	Tanah Grogot	Kuaro	Muara Komam	Tanjung Harapan
	(1)	(2)	(3)	(4)	(5)	(6)
1.	Januari <i>January</i>	236	11 621	1 268	930	0
2.	Pebruari <i>February</i>	236	11 636	1 268	932	0
3.	Maret <i>March</i>	236	11 653	1 268	926	0
4.	April <i>April</i>	236	11 736	1 268	926	0
5.	Mei <i>May</i>	236	11 724	1 268	926	0
6.	Juni <i>June</i>	236	11 807	1 268	926	0
7.	Juli <i>July</i>	236	11 977	1 278	959	0
8.	Agustus <i>August</i>	236	12 248	1 278	1 065	0
9.	September <i>September</i>	236	12 325	1 278	1 066	0
10.	Oktober <i>October</i>	236	12 390	1 278	1 051	0
11.	Nopember <i>November</i>	236	12 470	1 278	1 081	0
12.	Desember <i>December</i>	236	12 534	1 278	1 081	0



Lanjutan Tabel/*Continued Table 6.2.9*

	Bulan <i>Month</i>	Long Ikis	Long Kali	Kerang	Pasir Belengkong	Muara Samu
	(1)	(7)	(8)	(9)	(10)	(11)
1.	Januari <i>January</i>	2 606	1 103	356	2 242	0
2.	Pebruari <i>February</i>	2 606	1 103	356	2 242	0
3.	Maret <i>March</i>	2 606	1 104	356	2 242	0
4.	April <i>April</i>	2 606	1 106	356	2 243	0
5.	Mei <i>May</i>	2 606	1 106	362	2 251	0
6.	Juni <i>June</i>	2 616	1 106	362	2 253	0
7.	Juli <i>July</i>	2 674	1 123	362	2 373	0
8.	Agustus <i>August</i>	2 781	1 229	362	2 574	0
9.	September <i>September</i>	2 781	1 229	362	2 579	0
10.	Oktober <i>October</i>	2 781	1 233	374	2 582	0
11.	Nopember <i>November</i>	2 802	1 253	374	2 587	0
12.	Desember <i>December</i>	2 811	1 263	374	2 608	0

Sumber/*Source*: PDAM Kabupaten Paser/*Regional Company of Water Supply of Paser Regency*

**Tabel 6.2.10** Distribusi Air Minum PDAM (m3) di Kabupaten Paser, 2018  
**Table** *Distribution of Water Supply Establishments (m3) in Paser Regency, 2018*

	<b>Bulan</b> <i>Month</i>	<b>Batu</b> <b>Kajang</b>	<b>Tanah</b> <b>Grogot</b>	<b>Kuaro</b>	<b>Muara</b> <b>Komam</b>	<b>Tanjung</b> <b>Harapan</b>
	<b>(1)</b>	<b>(2)</b>	<b>(3)</b>	<b>(4)</b>	<b>(5)</b>	<b>(6)</b>
1.	Januari <i>January</i>	4 858,50	492 308,00	36 764,00	24 442,26	0
2.	Pebruari <i>February</i>	5 144,73	449 519,00	34 944,00	23 149,68	0
3.	Maret <i>March</i>	4 538,22	477 179,00	35 256,00	20 506,68	0
4.	April <i>April</i>	4 820,50	488 680,00	35 544,00	20 545,80	0
5.	Mei <i>May</i>	4 465,54	507 702,00	35 464,00	24 118,26	0
6.	Juni <i>June</i>	5 699,04	500 412,00	29 640,00	24 334,44	0
7.	Juli <i>July</i>	4 983,61	505 277,00	39 769,20	21 094,26	0
8.	Agustus <i>August</i>	5 851,66	503 167,00	38 409,94	23 146,26	0
9.	September <i>September</i>	5 664,41	506 634,00	38 053,12	21 375,63	0
10.	Oktober <i>October</i>	6 079,29	511 791,00	38 351,05	24 291,64	0
11.	Nopember <i>November</i>	6 143,04	488 252,00	37 874,97	22 347,64	0
12.	Desember <i>December</i>	5 482,38	464 898,00	35 009,15	25 141,86	0

Lanjutan Tabel/*Continued Table 6.2.10*

	Bulan <i>Month</i>	Long Ikis	Long Kali	Kerang	Pasir Belengkong	Muara Samu
	(1)	(7)	(8)	(9)	(10)	(11)
1.	Januari <i>January</i>	77 352,00	28 740,20	9 278,00	85 751,00	0
2.	Pebruari <i>February</i>	69 810,00	27 307,88	10 039,00	79 434,00	0
3.	Maret <i>March</i>	75 383,00	27 078,10	8 730,00	93 826,30	0
4.	April <i>April</i>	74 850,00	27 242,10	10 037,00	91 001,00	0
5.	Mei <i>May</i>	76 380,00	28 180,00	9 376,00	97 086,50	0
6.	Juni <i>June</i>	72 906,00	28 582,00	10 093,00	94 795,50	0
7.	Juli <i>July</i>	68 334,00	30 380,40	8 870,00	100 432,50	0
8.	Agustus <i>August</i>	74 544,00	31 132,20	10 653,00	95 019,00	0
9.	September <i>September</i>	76 441,00	28 899,80	10 234,00	91 632,03	0
10.	Oktober <i>October</i>	77 472,00	30 632,30	10 316,00	94 963,00	0
11.	Nopember <i>November</i>	74 526,00	29 750,90	9 924,00	84 662,00	0
12.	Desember <i>December</i>	77 352,00	27 652,91	10 219,00	87 530,00	0

Sumber/*Source*: PDAM Kabupaten Paser/*Regional Company of Water Supply of Paser Regency*

**Tabel 6.2.11** Jumlah Pelanggan dan Air yang Disalurkan PDAM Menurut Pelanggan di Kabupaten Paser, 2018  
**Table** Volume of Water Supply by Water Supply Establishments by Costumer Category in Paser Regency, 2018

Kategori Pelanggan <i>Customer Category</i>	Pelanggan <i>Number of Customers</i>	Air Disalurkan <i>Distributed Water (m<sup>3</sup>)</i>	Nilai <i>Value (Rp)</i>
(1)	(2)	(3)	(4)
Sosial <i>Social</i>	180	99 538	383 225 860
Rumah Tangga <i>Household</i>	21 151	5 414 482	31 221 516 120
Instansi Pemerintahan <i>Government Institution</i>	277	358 184	2 515 310 360
Niaga <i>Trade</i>	573	171 907	2 040 190 380
Industri <i>Industry</i>	4	3 636	52 211 630
Khusus <i>Exclusive</i>	0	0	0
<b>Jumlah/Total</b>	<b>22 185</b>	<b>6 047 747</b>	<b>36 212 454 350</b>

Sumber/Source: PDAM Kabupaten Paser/Regional Company of Water Supply of Paser Regency



# PARIWISATA

## TOURISM

7

### BANYAKNYA HOTEL/PENGINAPAN, KAMAR DAN TEMPAT TIDUR DI KABUPATEN PASER, 2018

NUMBER OF HOTELS /INNS ROOM AND BEDS IN PASER REGENCY, 2018



**30** HOTEL / PENGINAPAN  
HOTELS / INNS



**806** KAMAR  
ROOMS



**1137** TEMPAT TIDUR  
BEDS



## PENJELASAN TEKNIS

1. **Wisatawan mancanegara** (wisman) ialah setiap pengunjung yang mengunjungi suatu negara di luar tempat tinggalnya, didorong oleh satu atau beberapa keperluan tanpa bermaksud memperoleh penghasilan di tempat yang dikunjungi dan lamanya kunjungan tersebut tidak lebih dari satu tahun (12 bulan). Definisi ini mencakup 2 (dua) kategori wisatawan mancanegara, yaitu :
  - a. Wisatawan (turis) ialah setiap pengunjung seperti definisi di atas yang tinggal paling sedikit 24 jam, akan tetapi tidak lebih dari 1 (satu) tahun di tempat yang dikunjungi, dengan maksud antara lain: berlibur, rekreasi, olah raga, bisnis, menghadiri pertemuan, studi, dan kunjungan dengan alasan kesehatan.
  - b. *Excursionist* ialah setiap pengunjung seperti definisi di atas yang tinggal kurang dari 24 jam di tempat yang dikunjungi (termasuk "Cruise passengers"). Cruise Passengers ialah setiap pengunjung yang tiba di suatu negara di mana mereka tidak menginap di akomodasi yang tersedia di negara tersebut, misalnya dengan kapal laut.
2. **Rata-rata lama tinggal** adalah rata-rata waktu tinggal wisatawan

## TECHNICAL NOTES

1. **An International Visitor** is any person visiting a country other than his usual place of residence for any reason other than for earning income in the country visited, and the length of stay is no more than one year (12 months). This definition covers two categories of foreign visitors, namely :
  - a. "Tourist" is any visitor staying for at least 24 hours, but no more than one year, in the country visited, with the intention of visiting, and for any of these purposes: Pleasure, recreation and sports, Business, visiting friends and relatives, missions, attending meetings, conferences, visit for health reasons and study.
  - b. "Excursionist" is any visitor staying less than 24 hours in the country visited including, "Cruise Passengers", i.e. visitors arriving in a country without staying in any accommodation available in the visited country.
2. **Average length of stay** is the average stay duration of foreign visitor in Indonesia for one trip.



mancanegara di Indonesia untuk satu kali kunjungan.

3. **Usaha penyediaan akomodasi** adalah usaha yang menyediakan pelayanan penginapan yang dapat dilengkapi dengan pelayanan pariwisata lainnya. Usaha penyediaan akomodasi dapat berupa hotel, villa, pondok wisata, bumi perkemahan, persinggahan karavan, dan akomodasi lainnya yang digunakan untuk tujuan pariwisata.
4. **Hotel** adalah penyediaan akomodasi secara harian berupa kamar-kamar di dalam satu bangunan yang dapat dilengkapi dengan jasa pelayanan makan dan minum, kegiatan hiburan dan atau fasilitas lainnya. Hotel terdiri dari hotel berbintang dan hotel non- bintang.
5. **Hotel bintang** adalah usaha penyediaan jasa pelayanan penginapan, makan minum serta jasa lainnya bagi umum dengan menggunakan sebagian atau seluruh bangunan. Usaha ini dikelola secara komersial serta memenuhi ketentuan persyaratan sebagai hotel bintang (termasuk berlian) yang ditetapkan dalam surat keputusan instansi yang membinanya. Misalnya hotel bintang lima, hotel bintang empat dan seterusnya.
6. **Tingkat penghunian kamar hotel** adalah persentase *Jumlah* malam
3. **The business of providing accommodation** is a business that provides specialty services that can be equipped with other tourism services. It includes hotel, villa, cottage, camping, caravan stop, and other accommodation that are used for tourism purposes.
4. **Hotel** is a daily supply of accommodation rooms within a building which can be equipped with eating and drinking services, entertainment activities and/or other facilities. Hotel consists of a classified hotel and a non-classified hotel.
5. **Star hotel** is the business of providing an accommodation, eating and drinking as well as other services for the public by using a building or a part of a building. It is managed commercially and meets specified requirements as a star hotel (including diamonds) set forth in the decree of fostering agency. For example, five star hotel, four star hotel, and so on.
6. **Room occupancy rate** is the number of room-nights occupied divided by the number of room-

kamar yang dihuni terhadap *Jumlah* malam kamar yang tersedia.

*nights available, multiplied by 100 percent.*

7. **Rata-rata lamanya tamu menginap** adalah *Jumlah* malam tempat tidur yang terpakai (malam tamu) dengan *Jumlah* tamu yang menginap di hotel atau akomodasi lainnya
7. **Average length of stay** is the number of bed-nights used (guest night) divided by the number of guests coming to spend the night at the accommodation

<https://paserkab.bps.go.id>

**ULASAN**

**HOTEL**

Jenis sarana akomodasi yang tersedia di Kabupaten Paser berupa hotel dan penginapan dengan jumlah keseluruhan sebanyak 30 buah. Adapun lokasi hotel dan penginapan tersebut sebagian besar berlokasi di ibukota Kabupaten Paser (Tanah Grogot) yaitu sebanyak 15 buah dengan kapasitas 562 kamar dan 757 tempat tidur.

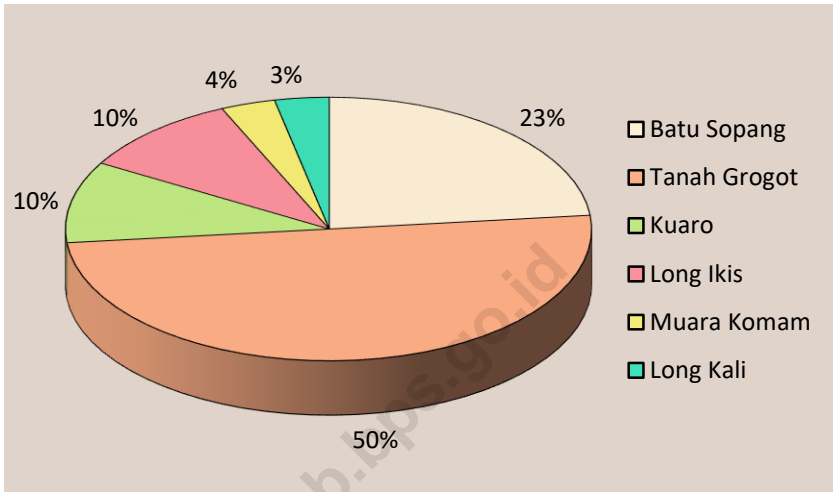
**DESCRIPTION**

**HOTEL**

*The kinds of accomodation services in Paser regency are hotels and inns which are totals 30 units. Fifteen of them are located in the capital of Paser Regency (Tanah Grogot), with the total of rooms are 562 with 757 bedrooms.*

<https://paserkab.bps.go.id>

**Gambar 7.1** Distribusi Hotel/Penginapan Kabupaten Paser menurut Kecamatan, Tahun 2018  
**Figure** Distribution of Hotels/Inns in Paser Regency, 2018



Sumber/Source: BPS Kabupaten Paser, Survei Hotel Tahunan (VHTL)/BPS-Statistics of Paser Regency, Hotels Survey

**Tabel 7.1 Banyaknya Hotel/Penginapan, Kamar dan Tempat Tidur Menurut Kecamatan di Kabupaten Paser, 2018**  
**Number of Hotels/Inns Room and Beds by Subdistrict in Paser Regency, 2018**

Kecamatan Subdistrict	Banyaknya Hotel/ Akomodasi Number of Hotels/ Accommodations	Banyaknya Kamar Number of Room	Banyaknya Tempat Tidur Number of Beds
(1)	(2)	(3)	(4)
1. Batu Sopang	7	112	158
2. Muara Samu	0	0	0
3. Batu Engau	0	0	0
4. Tanjung Harapan	0	0	0
5. Pasir Belengkong	0	0	0
6. Tanah Grogot	15	562	757
7. Kuaro	3	32	52
8. Long Ikis	3	64	115
9. Muara Komam	1	22	30
10. Long Kali	1	14	25
<b>Paser</b>	<b>30</b>	<b>806</b>	<b>1 137</b>

Sumber/Source: BPS Kabupaten Paser, Survei Hotel Tahunan (VHTL)/BPS-Statistics of Paser Regency, Hotels Survey

**Tabel 7.2** Jumlah Pengunjung Menurut Tempat Obyek Wisata/Rekreasi di Kabupaten Paser, 2015-2018  
**Table** *Number of Visitors According to Tourist/Recreation Places in Paser Regency, 2015-2018*

Nama Obyek Wisata <i>Name of Tourist Attraction</i>		2015	2016	2017	2018
(1)	(2)	(3)	(4)	(5)	
1.	Museum Sadurengas	4 800	4 540	3 984	2 400
2.	Tahura Lati Petangis	3 079	3 300	3 900	2 900
3.	Doyam Turu Lempesu	451	600	700	200
4.	Kemilau Laut Pondong	3 500	5 500	3 800	900
5.	Danum Layong	2 892	1 700	1 700	400
6.	Goa Loyang	521	1 500	900	400
7.	Goa Tengkorak	2 100	1 200	1 100	500
8.	Goa Losan	800	600	400	200
9.	Liang Mangku Langit	950	1 092	600	100
10.	Doyam Seriam	419	540	750	56
11.	Kapal Susur Kandilo	280	-	-	-
<b>Jumlah/Total</b>		<b>19 792</b>	<b>20 572</b>	<b>17 834</b>	<b>8 056</b>

Sumber/*Source*: Dinas Pemuda, Olahraga, dan Pariwisata Kabupaten Paser/*Department of Youth, Sports and Tourism of Paser Regency*



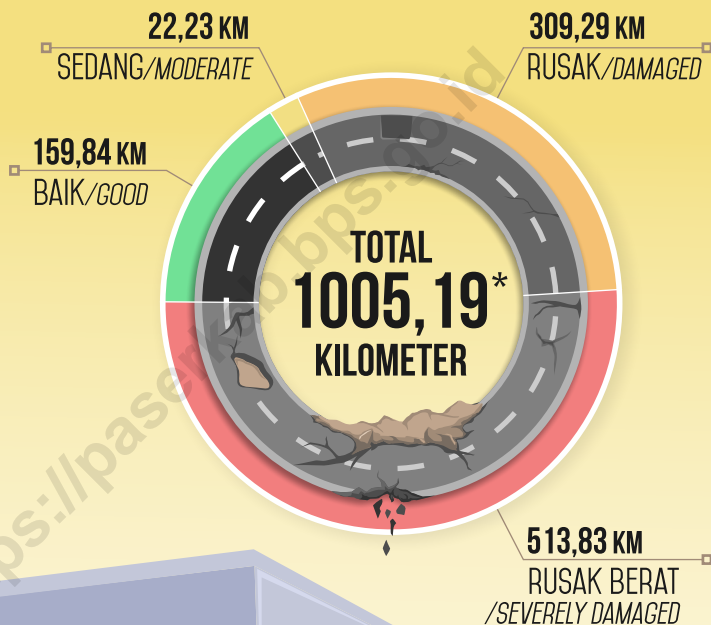
# TRANSPORTASI & KOMUNIKASI

## TRANSPORTATION & COMMUNICATION



### PANJANG JALAN MENURUT KONDISI JALAN DI KABUPATEN PASER, 2018

LENGTH OF ROADS BY ROAD CONDITION IN PASER REGENCY, 2018



\*) Tidak termasuk jalan provinsi dan jalan negara  
Not including provincial roads and national roads

Sumber : Dinas Pekerjaan Umum dan Tata Ruang Kabupaten Paser  
Source : Public Work Service and Spatial Planning of Paser Regency





## PENJELASAN TEKNIS

1. **Kendaraan bermotor** adalah setiap kendaraan yang digerakkan oleh peralatan teknik yang ada pada kendaraan tersebut, biasanya digunakan untuk angkutan orang atau barang di atas jalan raya selain kendaraan yang berjalan di atas rel. Kendaraan bermotor yang dicatat adalah semua jenis kendaraan kecuali kendaraan bermotor TNI/Polri dan Korps Diplomatik.
2. **Mobil penumpang** adalah setiap kendaraan bermotor yang dilengkapi dengan tempat duduk untuk sebanyak-banyaknya delapan orang, tidak termasuk tempat duduk untuk pengemudi, baik dilengkapi atau tidak dilengkapi bagasi.
3. **Mobil bis** adalah setiap kendaraan bermotor yang dilengkapi dengan tempat duduk untuk lebih dari delapan orang, tidak termasuk tempat duduk untuk pengemudi, baik dilengkapi atau tidak dilengkapi bagasi.
4. **Mobil truk** adalah setiap kendaraan bermotor yang digunakan untuk angkutan barang, selain mobil penumpang, mobil bis dan kendaraan bermotor roda dua.
5. **Kantor Pos** adalah tempat pemberi pelayanan komunikasi tertulis dan atau surat elektronik, layanan paket, layanan logistik, layanan transaksi

## TECHNICAL NOTES

1. **Motor vehicles** are any kind of vehicles motorized by machine set up in those vehicles, they are usually used for transporting peoples or goods on roads except vehicles moving along a railway line. The data cover all kinds of motor vehicles except those belong to Indonesia Army Force Indonesian State Police and Diplomatic Corps.
2. **Passenger cars** are any motor vehicles with no more than eight seats, excluding seat for driver, it can be with or without hoot.
3. **Buses** are large passenger cars having seats for more than eight passengers, excluding seat for driver, it can be with or without hoot.
4. **Trucks** are any motor vehicles used to transport goods excluding passenger cars, buses, and motorcycles.
5. **Post Office** is a service provider facility of written communication and or electronic mail, parcel service, logistics services, financial

## TRANSPORTATION AND COMMUNICATION

keuangan, dan layanan keagenan pos untuk kepentingan umum. Rumah pos berfungsi sama seperti kantor pos dan kantor pos pembantu, bedanya rumah pos biasanya terletak di daerah terpencil.

*transaction services, and postal services to the public. Postal house has the same function as the post office and subsidiary of post office, the difference is that postal house is usually located in remote areas.*

<https://paserkab.bps.go.id>

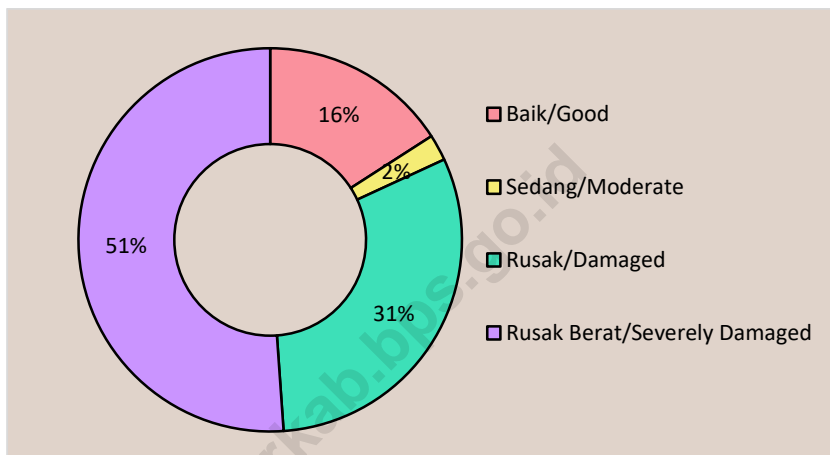
**ULASAN****TRANSPORTASI**

Jalan dan jembatan merupakan prasarana yang sangat penting bagi penunjang sarana angkutan darat. Sesuai dengan fungsinya, kondisi jalan sangat mempengaruhi kelancaran hubungan dari satu wilayah ke wilayah lain. Kondisi jalan yang kurang baik/rusak dapat mengakibatkan suatu wilayah menjadi terisolir dan perkembangannya menjadi tertinggal dari daerah lain. Pada tahun 2018, panjang jalan di Kabupaten Paser adalah 1.548,90 Km, dengan 224,71 Km jalan dengan tingkat kewenangan negara, 319,00 Km jalan dengan tingkat kewenangan Provinsi, dan 1.005,19 Km jalan dengan tingkat kewenangan kabupaten.

**DESCRIPTION****TRANSPORTATION**

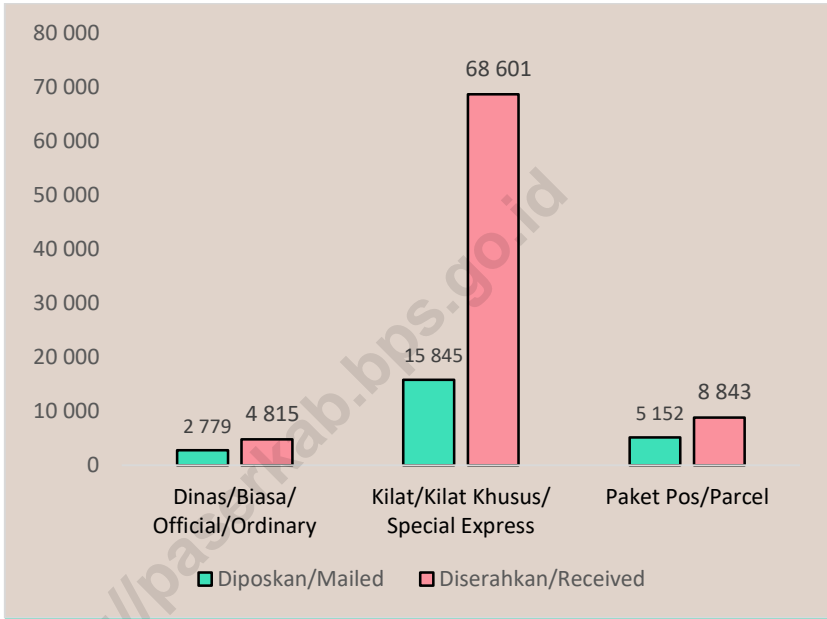
*Roads and bridges are very important to support the means of land transportation. Roads condition set the smoothness of communication among the districts. The bad condition of the roads will cause an area to be isolated and lack in development. In the end, its economy will be underdeveloped compared to the other districts. In 2018, length of roads in Paser Regency was 1.548,90 km, with 224,71 Km roads with level of state government authority, 319,00 Km roads with level of province government authority, and 1.005,19 Km roads with level of regency government authority.*

**Gambar 8.1** Persentase Panjang Jalan dengan Tingkat Kewenangan Pemerintahan Kabupaten Menurut Kondisi Jalan di Kabupaten Paser, 2018  
*Percentage of Length of Roads with Level of Regency Government Authority by Road Condition in Paser Regency, 2018*



Sumber/Source: Dinas Pekerjaan Umum dan Tata Ruang Kabupaten Paser/ *Public Work Service and Spatial Planning of Paser Regency*

**Gambar 8.2** Banyaknya Surat Pos dan Paket Pos Melalui Kantor Pos atau Pos Pembantu di Kabupaten Paser, 2018  
**Figure** *Number of Post Letters and Post Parcel of Post Office / Auxiliary Postin in Paser Regency, 2018*



Sumber/Source: PT Pos Indonesia/ PT Pos Indonesia

8.1 TRANSPORTASI  
TRANSPORTATION

**Tabel 8.1.1 Panjang Jalan Menurut Tingkat Kewenangan Pemerintahan di Kabupaten Paser (km), 2014-2018**  
*Length of Roads by Level of Government Authority in Paser Regency (km), 2014-2018*

Tahun Year	Pemerintah yang Berwenang Mengelola Level of Government Authority			
	Negara State	Provinsi Province	Kabupaten Regency	Jumlah Total
(1)	(2)	(3)	(4)	(5)
2014	224,71	276,33	1 074,60*	1 575,64
2015	224,71	276,33	1 005,19	1 506,23
2016	224,71	242,43	1 005,19	1 472,33
2017	224,71	242,43	1 005,19	1 472,33
2018	224,71	319,00	1 005,19	1 548,90

Catatan/Note: \*) Panjang jalan desa dan kabupaten/Length of village and regency roads

Sumber/Source: Dinas Pekerjaan Umum dan Tata Ruang Kabupaten Paser/ Public Work Service and Spatial Planning of Paser Regency

**Tabel 8.1.2 Panjang Jalan dengan Tingkat Kewenangan Pemerintahan Kabupaten Menurut Kecamatan di Kabupaten Paser (km), 2018**  
*Length of Roads with Level of Regency Government Authority by Subdistrict in Paser Regency (km), 2018*

	<b>Kecamatan Subdistrict</b>	<b>Panjang Jalan Kabupaten Length of Regency Road (Km)</b>
	(1)	(2)
1	Batu Sopang	72,78
2	Muara Samu	25,05
3	Batu Engau	103,08
4	Tanjung Harapan	34,39
5	Pasir Belengkong	126,99
6	Tanah Grogot	179,75
7	Kuaro	70,30
8	Long Ikis	89,34
9	Muara Komam	111,98
10	Long Kali	191,52
	<b>Paser</b>	<b>1 005,19</b>

Sumber/Source: Dinas Pekerjaan Umum dan Tata Ruang Kabupaten Paser/ *Public Work Service and Spatial Planning of Paser Regency*



## TRANSPORTATION AND COMMUNICATION

**Tabel** 8.1.3 Panjang Jalan dengan Tingkat Kewenangan Pemerintahan Kabupaten Menurut Kecamatan dan Jenis Permukaan Jalan di Kabupaten Paser (km), 2018  
**Table** Length of Roads with Level of Regency Government Authority by Subdistrict and Type of Road Surface in Paser Regency (km), 2018

	Kecamatan Subdistrict	Jenis Permukaan Jalan / Type of Road Surface			Jumlah Total
		Aspal Pavement	Tidak Diaspal Not Paved	Lainnya Other	
	(1)	(2)	(3)	(4)	(5)
1	Batu Sopang	15,35	55,45	1,99	72,78
2	Muara Samu	2,40	7,70	14,96	25,05
3	Batu Engau	3,00	87,09	13,00	103,08
4	Tanjung Harapan	0,00	21,79	12,60	34,39
5	Pasir Belengkong	39,02	84,54	3,44	126,99
6	Tanah Grogot	65,23	83,80	30,73	179,75
7	Kuaro	27,59	37,98	4,74	70,30
8	Long Ikis	43,53	45,82	0,00	89,34
9	Muara Komam	8,74	91,55	11,70	111,98
10	Long Kali	33,26	137,30	20,96	191,52
	<b>Paser</b>	<b>238,10</b>	<b>652,99</b>	<b>114,10</b>	<b>1005,19</b>

Sumber/Source: Dinas Pekerjaan Umum dan Tata Ruang Kabupaten Paser/ Public Work Service and Spatial Planning of Paser Regency

**Tabel 8.1.4 Panjang Jalan dengan Tingkat Kewenangan Pemerintahan Kabupaten Menurut Kecamatan dan Kondisi Jalan di Kabupaten Paser (km), 2018**  
*Length of Roads with Level of Regency Government Authority by Subdistrict and Road Condition in Paser Regency (km), 2018*

	Kecamatan <i>Subdistrict</i>	Kondisi Jalan / <i>Road Condition</i>			
		Baik <i>Good</i>	Sedang <i>Moderate</i>	Rusak <i>Damaged</i>	Rusak Berat <i>Severely Damaed</i>
	(1)	(2)	(3)	(4)	(5)
1	Batu Sopang	12,98	0,00	15,20	44,61
2	Muara Samu	2,73	0,00	6,22	16,09
3	Batu Engau	4,09	3,00	32,23	63,76
4	Tanjung Harapan	0,00	0,00	21,79	12,60
5	Pasir Belengkong	23,55	6,52	59,119	37,80
6	Tanah Grogot	54,36	8,12	49,97	67,30
7	Kuaro	10,63	4,37	16,19	39,12
8	Long Ikis	28,24	0,22	27,98	32,90
9	Muara Komam	4,75	0,00	14,70	92,53
10	Long Kali	18,51	0,00	65,90	107,12
	<b>Paser</b>	<b>159,85</b>	<b>22,22</b>	<b>309,30</b>	<b>513,82</b>

Sumber/*Source*: Dinas Pekerjaan Umum dan Tata Ruang Kabupaten Paser/ *Public Work Service and Spatial Planning of Paser Regency*

## TRANSPORTATION AND COMMUNICATION

**Tabel** 8.1.5 **Banyaknya Kendaraan Bermotor yang Wajib Uji Menurut Jenis Kendaraan di Kabupaten Paser, 2014 - 2018**  
**Table** **Number of Motorized Vehicles Tested by Kind of Motor Vehicles in Paser Regency, 2014 - 2018**

Jenis Kendaraan <i>Kind of Motor Vehicles</i>		2014	2015	2016	2017	2018
(1)		(2)	(3)	(4)	(5)	(6)
1.	Mobil Penumpang Umum <i>Public Passenger Cars</i>	238	238	238	239	239
2.	Bis / Buses					
	- Umum <i>Public</i>	14	50	50	50	50
	- Tidak Umum <i>Non Public</i>	132	149	183	183	203
3.	Mobil Barang <i>Cargo Vehicles</i>					
	- Umum <i>Public</i>	339	346	346	346	346
	- Tidak Umum <i>Non Public</i>	6 906	7 634	8 062	8 550	9 054
4.	Tempelan / Gandengan Tidak Umum	2	2	2	2	2
<b>Jumlah/Total</b>		<b>7 631</b>	<b>8 419</b>	<b>8 881</b>	<b>9 370</b>	<b>9 894</b>

Sumber/Source: Unit Pelaksana Teknis Pengujian Kendaraan Bermotor (UPTPKB) Tanah Grogot/  
 Technical Unit for Motor Vehicle Testing of Tanah Grogot

**Tabel 8.1.6 Banyaknya Kendaraan Bermotor yang Terdaftar Pada Satlantas Kabupaten Paser menurut Jenis Kendaraan, 2018**  
**Table** *Number of Motorized Vehicles Registered at Police of Paser Regency by Type of Vehicle, 2018*

Jenis Kendaraan <i>Kind of Motor Vehicles</i>	Tidak Umum <i>Non Public</i>		Umum <i>Public</i>		Jumlah <i>Total</i>
	Negara <i>State</i>	Swasta <i>Private</i>	Negara <i>State</i>	Swasta <i>Private</i>	
(1)	(2)	(3)	(4)	(5)	(6)
<b>1. Mobil Penumpang</b>					
<i>Passenger Cars :</i>					
Sedan / Saloon	-	86	-	-	86
Jeep / Jeep	-	564	-	-	564
Station Wagon	-	5 700	-	-	5 700
Mini Cab	-	-	-	-	-
Ambulance	-	-	-	-	-
<b>2. Mobil Barang</b>					
<i>Cargo Vehicles :</i>					
Truk Kontainer	-	-	-	-	-
Trailer	-	-	-	-	-
Truk Tangki	-	-	-	-	-
Pemadam Api	-	-	-	-	-
Traktor	-	-	-	-	-
Pick Up	-	3 894	-	-	3 894
Ligh Truck	-	1 408	-	-	1 408
<b>3. Mobil Bus / Busses</b>					
Bus Biasa / Bus	-	28	-	-	28
Mini / Micro Bus	-	142	-	-	142
<b>4. Sepeda Motor /</b>					
<i>Motorcycles</i>	-	61 295	-	-	61 295
<b>Jumlah/Total</b>	-	<b>73 117</b>	-	-	<b>73 117</b>

Sumber/Source: Polres Paser/Resort Police of Paser Regency

**TRANSPORTATION AND COMMUNICATION**

**Tabel 8.1.7 Banyaknya Barang Yang Dibongkar Di Pelabuhan Kabupaten Paser ( Ton/m<sup>3</sup> ), 2018**  
**Number of Cargo Unloaded in The Port of Paser Regency (Ton/m<sup>3</sup>), 2018**

	<b>Bulan Month</b>	<b>Solar</b>	<b>Pupuk</b>	<b>Alat Berat</b>	<b>Semen</b>
	<b>(1)</b>	<b>(2)</b>	<b>(3)</b>	<b>(4)</b>	<b>(5)</b>
1.	Januari <i>January</i>	27 369	5 123	675	0
2.	Februari <i>February</i>	30 454	3 400	160	1 952
3.	Maret <i>March</i>	31 587	7 986	1 475	2 250
4.	April <i>April</i>	31 060	13 140	2 440	0
5.	Mei <i>May</i>	34 680	7 796	0	950
6.	Juni <i>June</i>	31 174	3 225	720	295
7.	Juli <i>July</i>	34 590	3 251	0	0
8.	Agustus <i>August</i>	35 009	4 939	607	180
9.	September <i>September</i>	29 790	4 039	1 623	0
10.	Oktober <i>October</i>	41 561	3 587	1 219	180
11.	November <i>November</i>	39 155	4 443	261	1 180
12.	Desember <i>December</i>	36 564	1 875	655	1 080
<b>Jumlah/Total</b>		<b>402 993</b>	<b>62 804</b>	<b>9 835</b>	<b>8 067</b>

Lanjutan Tabel/*Continued Table 8.1.7*

	<b>Bulan Month</b>	<b>AN</b>	<b>Sirtu</b>	<b>CPO</b>	<b>Konstruksi</b>
	<b>(1)</b>	<b>(6)</b>	<b>(7)</b>	<b>(8)</b>	<b>(9)</b>
1.	Januari <i>January</i>	2 528	8 442	0	0
2.	Februari <i>February</i>	4 002	0	0	0
3.	Maret <i>March</i>	1 500	0	0	447
4.	April <i>April</i>	3 002	0	0	0
5.	Mei <i>May</i>	726	5 652	2 200	0
6.	Juni <i>June</i>	2 001	4 991	0	0
7.	Juli <i>July</i>	2 001	1 980	0	811
8.	Agustus <i>August</i>	2 102	4 803	3 200	0
9.	September <i>September</i>	0	5 220	0	0
10.	Oktober <i>October</i>	6 411	0	0	0
11.	November <i>November</i>	4 001	5 917	1 000	0
12.	Desember <i>December</i>	1 500	0	0	0
	<b>Jumlah/Total</b>	<b>29 774</b>	<b>37 005</b>	<b>6 400</b>	<b>1 258</b>

Lanjutan Tabel/*Continued Table 8.1.7*

	Bulan <i>Month</i>	Batu Split	Pasir	GN	Penumpang	Jumlah Bongkar
	(1)	(10)	(11)	(12)	(13)	(14)
1.	Januari <i>January</i>	0	0	0	...	44 137
2.	Februari <i>February</i>	2 308	0	0	...	42 276
3.	Maret <i>March</i>	1 196	0	0	...	46 441
4.	April <i>April</i>	0	0	75	...	49 717
5.	Mei <i>May</i>	4 620	1 855	165	...	58 644
6.	Juni <i>June</i>	0	0	0	...	42 406
7.	Juli <i>July</i>	2 300	0	0	...	44 933
8.	Agustus <i>August</i>	6 503	0	0	...	57 343
9.	September <i>September</i>	0	0	0	...	40 672
10.	Oktober <i>October</i>	0	0	0	...	52 958
11.	November <i>November</i>	2 616	0	0	...	58 573
12.	Desember <i>December</i>	2 400	0	0	...	44 074
<b>Jumlah/Total</b>		<b>21 943</b>	<b>1 855</b>	<b>240</b>	<b>402 993</b>	<b>582 174</b>

Sumber/*Source*: Kantor Unit Penyelenggara Pelabuhan Tanah Grogot (Ditjen Perhubungan Laut)/ *Port Office of Tanah Grogot, (Regional Office of Water Transportation)*

**Tabel 8.1.8 Banyaknya Barang Yang Dimuat Di Pelabuhan Kabupaten Paser ( Ton/m<sup>3</sup> ), 2018**  
**Table** **Number of Cargo Loaded in The Port of Paser Regency (Ton/m<sup>3</sup>), 2018**

	<b>Bulan Month</b>	<b>Alat Berat</b>	<b>Batu Split</b>	<b>Carnel</b>	<b>Cangkang</b>	<b>Sirtu</b>
	<b>(1)</b>	<b>(2)</b>	<b>(3)</b>	<b>(4)</b>	<b>(5)</b>	<b>(6)</b>
1.	Januari <i>January</i>	1 470	7 560	813	0	0
2.	Februari <i>February</i>	0	6 151	4 052	0	0
3.	Maret <i>March</i>	848	2 306	1 614	0	0
4.	April <i>April</i>	950	4 415	3 316	0	0
5.	Mei <i>May</i>	637	2 600	87 858	0	0
6.	Juni <i>June</i>	575	0	3 284	0	0
7.	Juli <i>July</i>	80	2 032	5 644	2 248	0
8.	Agustus <i>August</i>	80	0	3 298	0	0
9.	September <i>September</i>	75	7 148	2 697	5 022	1 089
10.	Oktober <i>October</i>	700	12 136	3 977	0	0
11.	November <i>November</i>	0	0	5 077	0	7 509
12.	Desember <i>December</i>	1 019	2 503	1 671	0	2 077
<b>Jumlah/Total</b>		<b>6 434</b>	<b>46 851</b>	<b>123 301</b>	<b>7 270</b>	<b>10 675</b>



TRANSPORTATION AND COMMUNICATION

Lanjutan Tabel/*Continued Table 8.1.8*

	Bulan <i>Month</i>	CPO	Bibit Karet	Batubara	
				Domestik	Ekspor
	(1)	(7)	(8)	(9)	(10)
1.	Januari <i>January</i>	27 168	0	1 101 321	2 368 292
2.	Februari <i>February</i>	0	0	852 263	1 950 957
3.	Maret <i>March</i>	28 222	0	989 090	2 234 568
4.	April <i>April</i>	34 295	0	901 932	1 874 844
5.	Mei <i>May</i>	40 380	30 600	690 540	2 116 162
6.	Juni <i>June</i>	27 014	0	793 621	1 762 434
7.	Juli <i>July</i>	32 279	0	1 026 212	2 003 545
8.	Agustus <i>August</i>	33 706	0	899 427	2 080 835
9.	September <i>September</i>	40 900	0	989 844	2 012 230
10.	Oktober <i>October</i>	27 395	0	949 457	2 432 460
11.	November <i>November</i>	48 725	0	1 030 330	1 831 096
12.	Desember <i>December</i>	49 714	0	1 294 732	1 432 038
<b>Jumlah/Total</b>		<b>389 798</b>	<b>30 600</b>	<b>11 518 769</b>	<b>24 099 461</b>

Lanjutan Tabel/*Continued Table 8.1.8*

Bulan <i>Month</i>	Kayu		Lowbad	Semen
	Bulat/Akasia	Olahan/ Gelam		
(1)	(7)	(8)	(9)	(10)
1. Januari <i>January</i>	8 596	1 709	0	2 000
2. Februari <i>February</i>	8 373	1 660	0	0
3. Maret <i>March</i>	8 612	1 842	0	0
4. April <i>April</i>	0	2 413	0	0
5. Mei <i>May</i>	0	1 811	5	0
6. Juni <i>June</i>	0	828	0	0
7. Juli <i>July</i>	0	951	0	0
8. Agustus <i>August</i>	0	884	0	0
9. September <i>September</i>	0	990	0	0
10. Oktober <i>October</i>	0	1 963	0	0
11. November <i>November</i>	0	1 625	0	0
12. Desember <i>December</i>	0	1 677	0	0
<b>Jumlah/Total</b>	<b>25 581</b>	<b>18 353</b>	<b>5</b>	<b>2 000</b>

Lanjutan Tabel/*Continued Table 8.1.8*

	Bulan <i>Month</i>	CPKO	Rotan	Jumlah (Domestik+Ekspor)
	(1)	(12)	(13)	(14)
1.	Januari <i>January</i>	0	0	3 518 929
2.	Februari <i>February</i>	0	0	2 823 456
3.	Maret <i>March</i>	0	0	3 267 102
4.	April <i>April</i>	0	0	2 822 165
5.	Mei <i>May</i>	0	0	2 970 593
6.	Juni <i>June</i>	1 850	0	2 589 606
7.	Juli <i>July</i>	0	0	3 072 991
8.	Agustus <i>August</i>	2 701	0	3 020 931
9.	September <i>September</i>	0	0	3 059 995
10.	Oktober <i>October</i>	0	94	3 428 182
11.	November <i>November</i>	0	0	2 924 362
12.	Desember <i>December</i>	0	0	2 785 431
	<b>Jumlah/Total</b>	<b>4 551</b>	<b>94</b>	<b>36 283 743</b>

Sumber/*Source*: Kantor Unit Penyelenggara Pelabuhan Tanah Grogot (Ditjen Perhubungan Laut)/ *Port Office of Tanah Grogot, (Regional Office of Water Transportation)*

**Tabel 8.1.9** Banyaknya Kendaraan dan Penumpang Bus Umum Trayek Samarinda - Banjarmasin Yang Berangkat / Tiba di Terminal Kuaro Kabupaten Paser 2018  
**Table** *Number of Cars and Passengers of Samarinda - Banjarmasin Route Leave and Come Through Kuaro Terminal, in Paser Regency 2018*

Bulan Month	Kendaraan Vehicles		Penumpang Passengers	
	Berangkat Departure	Tiba Arrival	Berangkat Departure	Tiba Arrival
(1)	(2)	(3)	(4)	(5)
1. Januari <i>January</i>	241	225	9 996	8 968
2. Februari <i>February</i>	194	187	7 744	7 476
3. Maret <i>March</i>	225	221	8 897	8 614
4. April <i>April</i>	227	197	8 996	7 808
5. Mei <i>May</i>	215	197	8 531	7 732
6. Juni <i>June</i>	401	405	16 343	14 528
7. Juli <i>July</i>	268	254	10 542	10 066
8. Agustus <i>August</i>	223	232	8 927	9 185
9. September <i>September</i>	228	209	9 083	8 333
10. Oktober <i>October</i>	221	240	8 748	7 794
11. November <i>November</i>	208	196	8 268	7 747
12. Desember <i>December</i>	290	282	11 481	11 148
<b>Jumlah/Total</b>	<b>2 941</b>	<b>2 845</b>	<b>117 556</b>	<b>109 399</b>

Sumber/Source: Dinas Perhubungan Kabupaten Paser/Transportation Service of Paser Regency

**Tabel 8.1.10** Banyaknya Kendaraan dan Penumpang Bus Umum Trayek Tanah Grogot - Penajam Yang Berangkat / Tiba Terminal Tepian Batang Kabupaten Paser, 2018  
**Table** *Number of Cars and Passengers of Tanah Grogot - Penajam Route Leave and Come Trough Tepian Batang Terminal in Paser Regency, 2018*

	Bulan Month	Kendaraan Vehicles		Penumpang Passengers	
		Berangkat Departure	Tiba Arrival	Berangkat Departure	Tiba Arrival
	(1)	(2)	(3)	(4)	(5)
1.	Januari <i>January</i>	128	73	1 543	464
2.	Februari <i>February</i>	123	63	1 428	356
3.	Maret <i>March</i>	141	68	1 610	418
4.	April <i>April</i>	135	70	1 743	412
5.	Mei <i>May</i>	131	55	1 534	278
6.	Juni <i>June</i>	162	71	2 306	593
7.	Juli <i>July</i>	168	75	2 178	604
8.	Agustus <i>August</i>	171	68	2 103	432
9.	September <i>September</i>	170	69	1 962	403
10.	Oktober <i>October</i>	173	77	2 114	477
11.	November <i>November</i>	168	66	2 209	455
12.	Desember <i>December</i>	165	71	2 640	626
	<b>Jumlah/Total</b>	<b>1 835</b>	<b>826</b>	<b>23 370</b>	<b>5 518</b>

Sumber/Source: Dinas Perhubungan Kabupaten Paser/Transportation Service of Paser Regency

**Tabel 8.1.11** Banyaknya Kendaraan dan Penumpang Colt / MPU Penajam Yang Berangkat / Tiba di Terminal Tepian Batang Kabupaten Paser, 2018  
**Table** *Number of Cars and Colt Passengers of Penajam Route Through Tepian Batang Terminal, in Paser Regency, 2018*

	Bulan <i>Month</i>	Kendaraan <i>Vehicles</i>		Penumpang <i>Passengers</i>	
		Berangkat <i>Departure</i>	Tiba <i>Arrival</i>	Berangkat <i>Departure</i>	Tiba <i>Arrival</i>
	(1)	(2)	(3)	(4)	(5)
1.	Januari <i>January</i>	170	187	990	496
2.	Februari <i>February</i>	164	154	869	368
3.	Maret <i>March</i>	153	254	806	520
4.	April <i>April</i>	175	264	929	573
5.	Mei <i>May</i>	161	246	806	594
6.	Juni <i>June</i>	256	219	1 450	654
7.	Juli <i>July</i>	210	169	1 224	453
8.	Agustus <i>August</i>	211	163	1 215	413
9.	September <i>September</i>	190	174	1 023	403
10.	Oktober <i>October</i>	180	156	939	388
11.	November <i>November</i>	195	165	1 072	430
12.	Desember <i>December</i>	190	165	1 045	447
<b>Jumlah/Total</b>		<b>2 255</b>	<b>2 316</b>	<b>12 368</b>	<b>5 739</b>

Sumber/Source: Dinas Perhubungan Kabupaten Paser/Transportation Service of Paser Regency

**TRANSPORTATION AND COMMUNICATION**

**Tabel 8.1.12 Banyaknya Kendaraan dan Penumpang Umum / Angdes Yang Berangkat / Tiba di Terminal Tanah Grogot Kabupaten Paser, 2018**  
**Number of Cars and Angdes Passengers Though Tanah Grogot Terminal in Paser Regency, 2018**

	Bulan <i>Month</i>	Kendaraan <i>Vehicles</i>		Penumpang <i>Passengers</i>	
		Berangkat <i>Departure</i>	Tiba <i>Arrival</i>	Berangkat <i>Departure</i>	Tiba <i>Arrival</i>
	(1)	(2)	(3)	(4)	(5)
1.	Januari <i>January</i>	177	169	1 302	445
2.	Februari <i>February</i>	149	138	630	405
3.	Maret <i>March</i>	164	113	1 063	312
4.	April <i>April</i>	106	75	895	199
5.	Mei <i>May</i>	102	97	881	286
6.	Juni <i>June</i>	185	233	1 524	800
7.	Juli <i>July</i>	175	116	1 271	332
8.	Agustus <i>August</i>	143	71	1 055	247
9.	September <i>September</i>	142	107	1 012	360
10.	Oktober <i>October</i>	134	124	967	347
11.	November <i>November</i>	163	147	947	401
12.	Desember <i>December</i>	145	144	969	495
<b>Jumlah/Total</b>		<b>1 785</b>	<b>1 534</b>	<b>12 516</b>	<b>4 629</b>

Sumber/Source: Dinas Perhubungan Kabupaten Paser/Transportation Service of Paser Regency

**Tabel 8.1.13** Banyaknya Kendaraan dan Penumpang Umum Trayek Tanah Grogot - Kuaro - Muara Komam Yang Berangkat / Tiba di Terminal Kuaro Kabupaten Paser, 2018  
**Table** *Number of Public Vehicles and Passengers By Route Tanah Grogot-Kuaro-Muara Komam Leaving From/Entering To Kuaro Terminal Paser Regency, 2018*

	Bulan <i>Month</i>	Kendaraan <i>Vehicles</i>		Penumpang <i>Passengers</i>	
		Berangkat <i>Departure</i>	Tiba <i>Arrival</i>	Berangkat <i>Departure</i>	Tiba <i>Arrival</i>
	(1)	(2)	(3)	(4)	(5)
1.	Januari <i>January</i>	37	29	135	64
2.	Februari <i>February</i>	42	38	158	72
3.	Maret <i>March</i>	42	23	150	38
4.	April <i>April</i>	20	9	70	10
5.	Mei <i>May</i>	8	2	31	2
6.	Juni <i>June</i>	36	30	129	61
7.	Juli <i>July</i>	22	17	77	40
8.	Agustus <i>August</i>	14	15	48	32
9.	September <i>September</i>	15	10	50	22
10.	Oktober <i>October</i>	14	10	50	18
11.	November <i>November</i>	11	11	40	25
12.	Desember <i>December</i>	15	12	57	28
<b>Jumlah/Total</b>		<b>276</b>	<b>206</b>	<b>995</b>	<b>412</b>

Sumber/*Source*: Dinas Perhubungan Kabupaten Paser/*Transportation Service of Paser Regency*



## TRANSPORTATION AND COMMUNICATION

### 8.2 POS POS

**Tabel 8.2.1 Banyaknya Pelayanan Jasa Melalui Kantor Pos atau Pos Pembantu di Kabupaten Paser, 2018**  
*Number of Services at General Post Office / Auxiliary Post Office in Paser Regency, 2018*

Kantor Unit <i>Office Unit</i>	Wesel Pos <i>Money Order</i>		Pensiun <i>Pension</i>	
	Terima <i>Acceptance</i>	Bayar <i>Pay / Send</i>	Terima <i>Acceptance</i>	Bayar <i>Pay / Send</i>
(1)	(2)	(3)	(4)	(5)
1. Batu Kajang	2 776	403	-	370
2. Tanah Grogot	4 747	1 007	-	4 665
3. Kuaro	4 701	427	-	669
4. Long Ikis	5 329	913	-	352
5. Muara Komam	1 062	192	-	210
6. Long Kali	1 632	203	-	678
<b>Jumlah/Total</b>	<b>20 247</b>	<b>3 145</b>	<b>-</b>	<b>6 944</b>

Lanjutan Tabel/*Continued Table 8.2.1*

Kantor Unit <i>Office Unit</i>	Tabungan <i>Saving</i>		Pensiun <i>Pension</i>	
	Terima <i>Acceptance</i>	Bayar <i>Pay / Send</i>	Terima <i>Acceptance</i>	Bayar <i>Pay / Send</i>
(1)	(2)	(3)	(4)	(5)
1. Batu Kajang	-	-	-	370
2. Tanah Grogot	-	-	-	4 665
3. Kuaro	-	-	-	669
4. Long Ikis	-	-	-	352
5. Muara Komam	-	-	-	210
6. Long Kali	-	-	-	678
<b>Jumlah/Total</b>	-	-	-	<b>6 944</b>

Sumber/*Source*: PT Pos Indonesia/ PT Pos Indonesia

## TRANSPORTATION AND COMMUNICATION

**Tabel** 8.2.2 **Banyaknya Surat Pos dan Paket Pos Melalui Kantor Pos atau Pos Pembantu di Kabupaten Paser, 2018**  
**Table** **Number of Post Letters and Post Parcel of Post Office / Auxiliary Postin in Paser Regency, 2018**

Kantor Unit <i>Office Unit</i>	Dinas/Biasa <i>Official/Ordinary</i>	
	Diposkan <i>Mailed</i>	Diserahkan <i>Received</i>
(1)	(2)	(3)
1. Batu Kajang	0	0
2. Tanah Grogot	823	915
3. Kuaro	548	536
4. Long Ikis	888	2 916
5. Muara Komam	244	84
6. Long Kali	276	364
<b>Jumlah/Total</b>	<b>2 779</b>	<b>4 815</b>

Lanjutan Tabel/*Continued Table 8.2.2*

Kantor Unit <i>Office Unit</i>	Kilat / Kilat Khusus <i>Special Express</i>		Paket Pos <i>Parcel</i>	
	Diposkan <i>Mailed</i>	Diserahkan <i>Received</i>	Diposkan <i>Mailed</i>	Diserahkan <i>Received</i>
(1)	(4)	(5)	(6)	(7)
1. Batu Kajang	1 322	7 820	1 556	92
2. Tanah Grogot	10 549	27 150	2 592	2 762
3. Kuaro	928	11 013	416	1 121
4. Long Ikis	1 888	12 286	412	4 196
5. Muara Komam	252	1 220	44	308
6. Long Kali	906	9 112	132	364
<b>Jumlah/Total</b>	<b>15 845</b>	<b>68 601</b>	<b>5 152</b>	<b>8 843</b>

Sumber/*Source*: PT Pos Indonesia/ *PT Pos Indonesia*



# PERBANKAN DAN KOPERASI

## BANKING AND COOPERATIVE

9

NILAI PINJAMAN PADA BANK MENURUT JENIS PINJAMAN  
DI KABUPATEN PASER, 2018 (MILIAR RUPIAH)

DEBT VALUE AT BANK BY KIND OF DEBT  
IN PASER REGENCY, 2018 (BILLION RUPIAH)

KREDIT MODAL KERJA  
CAPITAL WORKING CREDITS  
594,32

KREDIT INVESTASI  
INVEST CREDITS  
51,18

KREDIT USAHA KECIL  
SMALL BUSINESS CREDITS  
213,44

KREDIT CHANNELING  
PRR / ALCS  
13,00

KREDIT KONSUMSI  
CREDITS FOR CONSUMPTION  
793,07



## PENJELASAN TEKNIS

1. Kantor bank terdiri dari Kantor Cabang (KCP), Kantor Cabang Pembantu (KCP), dan kantor di bawah KCP
2. **Uang beredar dalam arti sempit (M1)** adalah keajiban sistem moneter yang terdiri dari uang kartal dan uang giral.
3. **Uang beredar dalam arti luas (M2) atau likuiditas perekonomian** adalah kewajiban sistem moneter yang terdiri atas M1, uang kuasi, dan surat berharga.
4. **Uang kartal** terdiri atas uang kertas dan uang logam yang berlaku, tidak termasuk uang kas pada Kantor Perbendaharaan dan Kas Negara (KPPN) dan bank umum.
5. **Uang giral** terdiri atas rekening giro, kiriman uang, simpanan berjangka, dan tabungan dalam rupiah yang sudah jatuh waktu, yang seluruhnya merupakan simpanan penduduk dalam rupiah pada sistem moneter.
6. **Uang kuasi** terdiri atas simpanan berjangka dan tabungan umum pada bank umum, baik dalam rupiah maupun valuta asing.
7. **Koperasi** adalah badan usaha yang beranggotakan orang seorang atau badan hukum koperasi dengan

## TECHNICAL NOTES

1. *Bank offices consist of branch office (KC), sub branch office (KCP), and offices under KCP.*
2. *The “broad money (M1)” in specific term is liabilities of the monetary system consisting of currency and demand deposits.*
3. *The “broad money (M2)” in a broader term or “domestic liquidity” is liabilities of the monetary system consisting M1, quasi mne, and securities other than shares.*
4. *Currency consist of legal bank notes and coins excluding cash in the government treasury offices and commercial banks.*
5. *Demand deposit comprises current accounts, transfer, matured time, and savngs deposits in rupiah, held by residents in commercial banks.*
6. *Quasi money consist of time and savings deposits in rupiah and foreign currency held by residents in commercial banks.*
7. *Cooperative is an establishment that its member are people or establishment wth legal status of*



## **BANKING AND COOPERATIVE**

melandaskan kegiatannya berdasarkan prinsip koperasi sekaligus sebagai gerakan ekonomi rakyat yang berdasarkan atas asas kekeluargaan.

*cooperative and its activities based on people economic movement.*

<https://paserkab.bps.go.id>

ULASAN	DESCRIPTION
<p><b>PERBANKAN</b></p> <p>Bank merupakan salah satu lembaga yang memberikan berbagai macam layanan dibidang keuangan, seperti tabungan, deposito, kredit, transfer, belanja pra bayar dan lain-lain.</p> <p>Perkembangan perbankan dapat menggambarkan perkembangan ekonomi suatu daerah. Perkembangan perbankan Kabupaten Paser menunjukkan arah positif. Tahun 2017 jumlah Bank yang beroperasi di Wilayah Kabupaten Paser sebanyak 9 bank. Pada tahun 2018, da penambahan 1 bank (bank BTN) menjadi 10 bank yaitu BRI, BRI Syariah, Bank Kaltimtara, Bank Kaltimtara Syariah, BNI'46, Bank Danamon, Bank Mandiri, Bank Muamalat, Bank Mega, dan Bank BTN.</p>	<p><b>BANKS</b></p> <p><i>Banks are institution providing various kind of services in the finance sector, like savings, deposit, credit, transfer, prepaid expenditures and others.</i></p> <p><i>The development of banks can describe the economy development of a region. The development of banks in Paser Regency is in positive term. In 2017, there are 9 banks in Paser Regency. In 2018, 1 bank added (bank BTN) became 10 banks which are BRI, BRI Syariah, Bank Kaltimtara, Bank Kaltimtara Syariah, BNI'46, Bank Danamon, Bank Mandiri, Bank Muamalat, Bank Mega, and Bank BTN.</i></p>
<p><b>KOPERASI</b></p> <p>Penyelenggaraan pembangunan koperasi diarahkan untuk meningkatkan lembaga koperasi aktif yang sehat dan meningkatkan peranan koperasi dalam penyediaan barang dan jasa bagi anggotanya. Pada tahun 2018 di Kabupaten Paser terdapat 286 unit koperasi, yang terdiri dari 33 unit KUD, 17 unit KPR,</p>	<p><b>COOPERATIVE</b></p> <p><i>Implementation of cooperation building is directed to improve the activity and growth of cooperative institutions and enhance the role of cooperatives in the provision of goods and services for its members. In 2018, there were 286 cooperatives units in Paser Regency, consist of 33 units of KUD, 17 units of KPR, 20 units of</i></p>

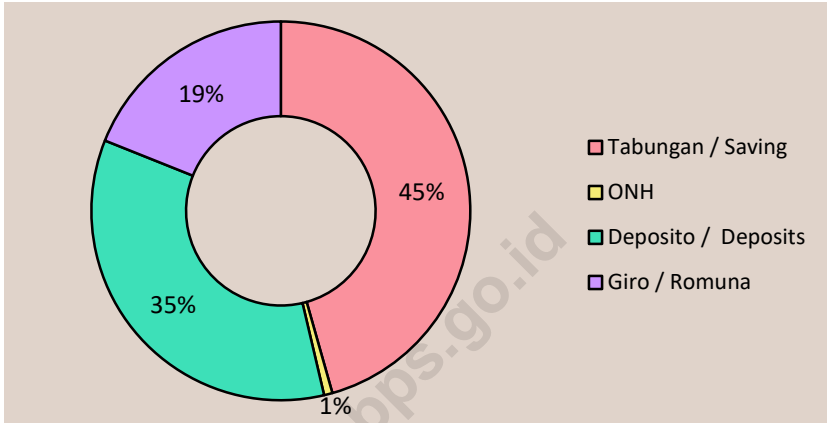
## **BANKING AND COOPERATIVE**

20 Unit KOPKAR, dan 216 unit koperasi lainnya.

*KOPKAR, and 216 units of other cooperatives.*

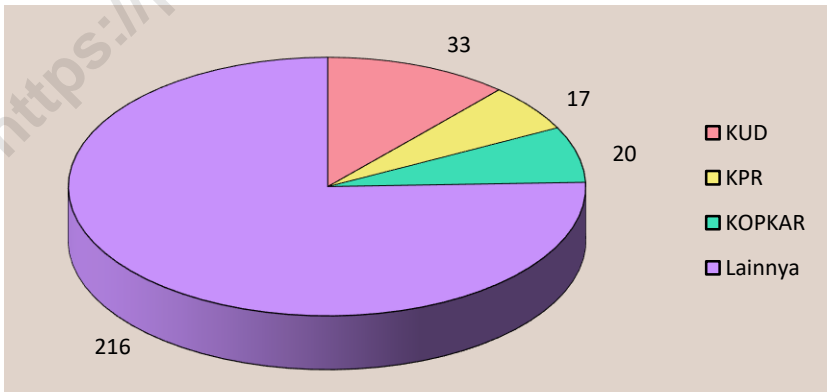
<https://paserkab.bps.go.id>

**Gambar 9.1** Distribusi Nilai Tabungan pada Bank Menurut Jenis Tabungan di Kabupaten Paser, 2018  
**Figure** *Distribution of Savng Vaue at Bank by Kind of Saving in Paser Regency, 2018*



Sumber/Source: 9 dari 10 Bank se-Kabupaten Paser/9 from 10 Banks in Paser Regency

**Gambar 9.2** Distribusi Koperasi Menurut Jenis Koperasi di Kabupaten Paser, 2018  
**Figure** *Distribution of Cooperatives by Type of Cooperative in Paser Regency, 2018*



Sumber/Source: Dinas Perindustrian, Perdagangan dan Koperasi, dan UKM Kabupaten Paser/ Trade and Cooperatives, Micro and Medium Scale Business Services of Paser Regency

**9.1 PERBANKAN**  
**BANKING**

**Tabel 9.1.1 Banyaknya Penabung dan Nilai Tabungan Pada Bank Menurut Jenis Tabungan di Kabupaten Paser, 2018**  
*Number of Depositor and Saving Value at Bank by Kind of Savingin Paser Regency, 2018*

<b>Jenis Tabungan</b> <i>Kind of Savings</i>	<b>Penabung</b> <b>(Orang)</b> <i>Number of Saver</i> <i>(Person)</i>	<b>Nilai Tabungan</b> <i>Saving Value</i> <b>(000 Rp)</b>
<b>(1)</b>	<b>(2)</b>	<b>(3)</b>
Tabungan / <i>Saving</i>	225 133	1 478 077 809,55
ONH	8 879	23 257 998,19
Deposito / <i>Deposits</i>	1 542	1 125 219 849,90
Giro / <i>Romuna</i>	2 130	613 911 360,56
<b>Jumlah / Total</b>	<b>237 684</b>	<b>3 240 467 018,19</b>

Sumber/Source: 9 dari 10 Bank se-Kabupaten Paser/9 from 10 Banks in Paser Regency

**Tabel 9.1.2 Banyaknya Pinjaman dan Nilai Pinjaman Pada Bank Menurut Jenis Pinjaman di Kabupaten Paser, 2018**  
*Number of Debtor and Debt Value at Bank by Kind of Debtin Paser Regency, 2018*

Jenis Pinjaman <i>Kind of Debt</i>	Jumlah Peminjam <i>Number of Debtor</i> (Orang / Person)	Nilai Pinjaman <i>Debt Value</i> ( 000 Rp )
(1)	(2)	(3)
1. Kredit Modal Kerja <i>Capital Working Credits</i>	11 595	594 323 639,27
2. Kredit Investasi <i>Invest Credits</i>	1 247	51 175 318,53
3. Kredit Usaha Kecil <i>Small Business Credits</i>	13 950	213 443 598,00
4. Kredit Channeling / PIR/NES	2 200	13 000 000,00
5. Kredit Konsumsi <i>Credit For Consumption</i>	63 415	793 073 984,99
<b>Jumlah / Total</b>	<b>92 407</b>	<b>1 665 016 540,79</b>

Sumber/Source: 9 dari 10 Bank se-Kabupaten Paser/9 from 10 Banks in Paser Regency

**9.2 KOPERASI  
COOPERATIVE**

**Tabel 9.2.1 Banyaknya Koperasi Menurut Jenisnya di Kabupaten Paser, 2018**  
**Table** **Number of Cooperatives by Type in Paser Regency, 2018**

Jenis Koperasi <i>Type of Cooperatives</i>	Banyaknya <i>Numbers</i>
(1)	(2)
KUD	33
Koperasi Pertanian	7
Koperasi Perkebunan	19
Koperasi Perikanan	3
Koperasi Nelayan	2
Koperasi Kehutanan	1
Koppontren	4
Koperasi Karyawan	16
Koperasi Angkatan Darat	1
Koperasi Kepolisian	1
Koperasi Serba Usaha	70
Koperasi Simpan Pinjam	2
Koperasi Wisata	2

Lanjutan Tabel/*Continued Table 9.2.1*

Jenis Koperasi <i>Type of Cooperatives</i>	Banyaknya <i>Numbers</i>
(1)	(2)
Koperasi Telkom	0
Koperasi Pegawai Negeri (KPRI)	17
Koperasi Wanita	4
Koperasi Wredatama	1
Koperasi Pemuda	0
Koperasi Pertambangan	6
Koperasi Jasa	2
Koperasi Kelembagaan Kemasyarakatan	1
Koperasi Pedagang Kaki Lima	2
Koperasi Lainnya	92
<b>Jumlah / Total</b>	<b>286</b>

Sumber/*Source*: Dinas Perindustrian, Perdagangan dan Koperasi, dan UKM Kabupaten Paser/  
*Trade and Cooperatives, Micro and Medium Scale Business Services of Paser  
Regency*



**Tabel 9.2.2 Jumlah Koperasi Menurut Jenis Koperasi dan Kecamatan di Kabupaten Paser, 2018**  
*Number of Cooperatives by Type of Cooperative and Subdistrict in Paser Regency, 2018*

	Kecamatan <i>Subdistrict</i>	KUD	KPR	KOPKAR	Lainnya <i>Other</i>	Jumlah <i>Total</i>
	(1)	(2)	(3)	(4)	(5)	(6)
1.	Batu Sopang	1	0	4	14	19
2.	Muara Samu	0	0	0	7	7
3.	Batu Engau	1	0	5	17	23
4.	Tanjung Harapan	0	0	0	7	7
5.	Pasir Belengkong	6	0	3	21	30
6.	Tanah Grogot	0	16	1	49	66
7.	Kuaro	7	1	0	33	41
8.	Long Ikis	13	0	3	28	44
9.	Muara Komam	0	0	0	15	15
10.	Long Kali	5	0	4	25	34
	<b>Paser</b>	<b>33</b>	<b>17</b>	<b>20</b>	<b>216</b>	<b>286</b>

Sumber/*Source*: Dinas Perindustrian, Perdagangan dan Koperasi, dan UKM Kabupaten Paser/  
*Trade and Cooperatives, Micro and Medium Scale Business Services of Paser Regency*

**Tabel 9.2.3 Banyaknya Simpanan Anggota Koperasi Menurut Kecamatan (000 Rupiah) di Kabupaten Paser, 2018**  
**Number of Member Deposits of Cooperatives by Subdistrict (000 rupiahs)in Paser Regency, 2018**

Kecamatan Subdistrict	Pokok Main Dues	Wajib Obligate Dues	Cadangan Reserve Funds
(1)	(2)	(3)	(4)
1. Batu Sopang	47 000 000	52 537 000	34 974 500
2. Muara Samu	42 840 000	40 885 000	155 568 944
3. Batu Engau	151 325 000	420 655 000	155 568 944
4. Tanjung Harapan	30 850 000	73 798 000	70 754 946
5. Pasir Belengkong	79 063 000	431 843 100	205 279 756
6. Tanah Grogot	343 348 000	5 937 478 234	1 926 713 793
7. Kuaro	227 850 000	167 292 000	3 976 034
8. Long Ikis	148 182 235	721 071 849	0
9. Muara Komam	32 850 000	21 040 000	18 874 042
10. Long Kali	11 790 000	244 808 000	0
<b>Paser</b>	<b>1 115 098 235</b>	<b>8 111 408 183</b>	<b>2 571 710 959</b>

Sumber/Source: Dinas Perindustrian, Perdagangan dan Koperasi, dan UKM Kabupaten Paser/  
 Trade and Cooperatives, Micro and Medium Scale Business Services of Paser  
 Regency

## BANKING AND COOPERATIVE

**Tabel 9.2.4 Banyaknya Modal Luar Koperasi Menurut Kecamatan (000 Rupiah) di Kabupaten Paser, 2018**  
**Table** *Number of Out Capital of Cooperatives by Subdistrict (000 rupiahs)in Paser Regency, 2018*

Kecamatan Subdistrict	Sukarela Valuntary Dues	Lembaga Keuangan Financial Institute	Lain-Lain Other
(1)	(2)	(3)	(4)
1. Batu Sopang	51 910 000	0	0
2. Muara Samu	25 000 000	0	0
3. Batu Engau	29 907 790	2 183 867	0
4. Tanjung Harapan	0	0	0
5. Pasir Belengkong	55 250 000	0	0
6. Tanah Grogot	1 114 367 440	457 571 350	100 727 050
7. Kuaro	277 700 000	0	0
8. Long Ikis	129 505 500	0	0
9. Muara Komam	11 740 000	0	0
10. Long Kali	312 684 000	0	0
<b>Paser</b>	<b>2 008 064 730</b>	<b>459 755 217</b>	<b>100 727 050</b>

Sumber/Source: Dinas Perindustrian, Perdagangan dan Koperasi, dan UKM Kabupaten Paser/  
 Trade and Cooperatives, Micro and Medium Scale Business Services of Paser  
 Regency


# PENGELUARAN PENDUDUK DAN KONSUMSI MAKANAN

## POPULATION EXPENDITURE AND FOOD CONSUMPTION



RATA-RATA PENGELUARAN PER KAPITA SEBULAN  
MENURUT KELOMPOK MAKANAN DI KABUPATEN PASER, 2018

AVERAGE EXPENDITURE PER CAPITA PER MONTH BY FOOD GROUP IN PASER REGENCY, 2018





**PENJELASAN TEKNIS**

1. **Pengeluaran rata-rata per kapita** adalah biaya yang dikeluarkan untuk konsumsi semua anggota rumah tangga selama sebulan baik yang berasal dari pembelian, pemberian maupun produksi sendiri dibagi dengan banyaknya anggota rumah tangga dalam rumah tangga tersebut.

**TECHNICAL NOTES**

1. **Per capita Average Expenditure** is the cost spent for all household members consumption during the month, whether from purchasing, giving or own production, divided by the number of household members in the household.

<https://paserkab.bps.go.id>

**ULASAN**

Ukuran kesejahteraan masyarakat di suatu daerah dapat di lihat dengan menggunakan tingkat pendapatan masyarakat di wilayah tersebut . Sesungguhnya tingkat pendapatan dapat berpengaruh terhadap daya beli masyarakat. Pendapatan yang rendah, tentunya mempersempit pilihan untuk memenuhi kebutuhan hidup.

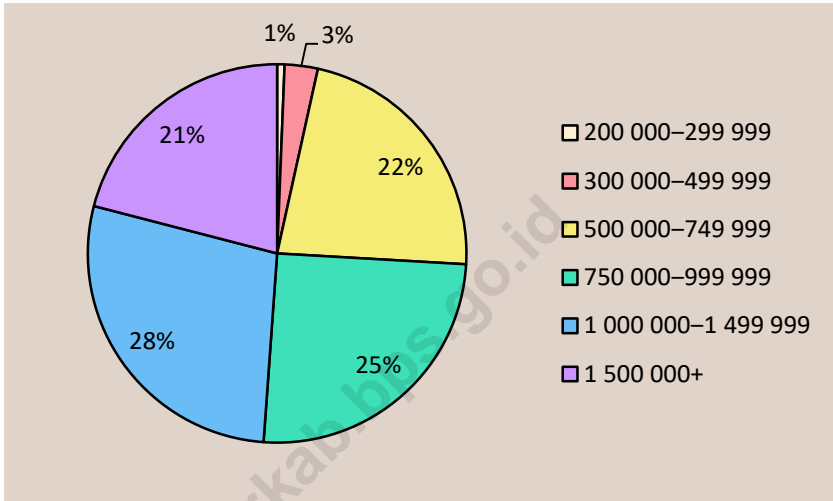
Pengeluaran rata-rata perkapita masyarakat Kabupaten Paser pada tahun 2018 tersebar pada golongan pengeluaran per kapita perbulan Rp. 200.000 – 299.999 sampai dengan Rp. 1.500.000 ke atas. Ada 27,89 persen penduduk yang memiliki pengeluaran per kapita pada golongan 1.000.000-1.499.999 rupiah. Tetapi masih terdapat 0,63 persen penduduk dengan pengeluaran perkapita pada golongan 200.000-299.999 rupiah.

**DESCRIPTION**

*The indicator of public welfare in an area can be measured by levels of community income in the area. Income level could impact on purchasing power parity. Low income will certainly lessen the choices to meet the needs of living.*

*The monthly average expenditure per capita of Paser Regency in 2018 is around Rp. 200.000 - 299.999 up to more than Rp. 1.500.000. The are 27,89 percent people with expenditure per capita in expenditure class of IDR 1.000.000-1.499.999. But, there are 0,63 percent people with expenditure per capita in expenditure class of IDR 200.000-299.999*

**Gambar 10.1** Persentase Penduduk Menurut Golongan Pengeluaran Per Kapita Sebulan di Kabupaten Paser, 2018  
**Figure** Percentage of Population by Expenditure Per Capita Per Month Class in Paser Regency, 2018





*POPULATION EXPENDITURE AND FOOD CONSUMPTION*

**Tabel 10.1** **Persentase Penduduk Menurut Golongan Pengeluaran Per Kapita Sebulan di Kabupaten Paser, 2018**  
*Percentage of Population by Expenditure Per Capita Per Month Class in Paser Regency, 2018*

<b>Golongan Pengeluaran</b> <i>Expenditure Class</i> (rupiah)	<b>Persentase Penduduk</b> <i>Percentage of Population</i>
(1)	(2)
< 150 000	0,00
150 000–199 999	0,00
200 000–299 999	0,63
300 000–499 999	2,83
500 000–749 999	22,45
750 000–999 999	25,23
1 000 000–1 499 999	27,89
1 500 000+	20,97
<b>Jumlah/Total</b>	<b>100,00</b>

Sumber/Source: BPS Kabupaten Paser, Survei Sosial Ekonomi Nasional (Susenas)/BPS-Statistics of Paser Regency, National Socio Economic Survey

**Tabel 10.2** Rata-rata Pengeluaran dan Persentase Rata-rata Pengeluaran Per Kapita Sebulan Menurut Kelompok Makanan di Kabupaten Paser, 2018  
*Average Expenditure and Percentage of Average Expenditure Per Capita Per Month by Food Group in Paser Regency, 2018*

Kelompok Makanan <i>Food Group</i>	Rata-rata Pengeluaran <i>Average Expenditure</i> (rupiah)	Persentase Rata- rata Pengeluaran <i>Percentage of Average Expenditure</i>
(1)	(2)	(3)
Padi-padian/ <i>Cereals</i>	70 127,38	11,19
Umbi-umbian/ <i>Tubers</i>	3 730,93	0,60
Ikan/Udang/Cumi/Kerang <i>Fish/Prawn/Squid/Clam</i>	70 024,97	11,18
Daging/ <i>Meat</i>	24 846,36	3,97
Telur dan susu/ <i>Eggs and milk</i>	40 032,92	6,39
Sayur-sayuran/ <i>Vegetables</i>	43 577,74	6,96
Kacang-kacangan/ <i>Legumes</i>	11 945,03	1,91
Buah-buahan/ <i>Fruits</i>	40 542,49	6,47
Minyak dan Kelapa/ <i>Oil and Coconut</i>	13 547,99	2,16
Bahan minuman/ <i>Beverage stuffs</i>	19 672,73	3,14
Bumbu-bumbuan/ <i>Spices</i>	13 262,03	2,12
Konsumsi lainnya/ <i>Miscellaneous food items</i>	14 458,31	2,31
Makanan dan minuman jadi <i>Prepared food and beverages</i>	163 787,87	26,14
Rokok/ <i>Cigarette</i>	96 955,46	15,48
<b>Jumlah/Total</b>	<b>626 512,21</b>	<b>100,00</b>

Sumber/Source: BPS Kabupaten Paser, Survei Sosial Ekonomi Nasional (Susenas)/BPS-Statistics of Paser Regency, National Socio Economic Survey

POPULATION EXPENDITURE AND FOOD CONSUMPTION

**Tabel 10.3** Rata-rata Pengeluaran dan Persentase Rata-rata Pengeluaran Per Kapita Sebulan Menurut Kelompok Bukan Makanan di Kabupaten Paser, 2018  
*Average Expenditure and Percentage of Average Expenditure Per Capita Per Month by Non-Food Group in Paser Regency, 2018*

Kelompok Bukan Makanan Non-Food Group	Rata-rata Pengeluaran Average Expenditure (rupiah)	Persentase Rata-rata Pengeluaran Percentage of Average Expenditure
(1)	(2)	(3)
Perumahan dan fasilitas rumah tangga/ <i>Housing and household facility</i>	343 482,61	58,98
Aneka barang dan jasa/ <i>Goods and services</i>	120 216,83	20,64
Pakaian, alas kaki, dan tutup kepala <i>Clothing, footwear, and headgear</i>	28 939,31	4,97
Barang yang tahan lama/ <i>Durable goods</i>	48 529,73	8,33
Pajak, pungutan, dan asuransi <i>Taxes and insurances</i>	32 367,24	5,56
Keperluan pesta dan upacara <i>Parties and ceremonies</i>	8 841,46	1,52
<b>Jumlah/Total</b>	<b>582 377,18</b>	<b>100,00</b>

Sumber/Source: BPS Kabupaten Paser, Survei Sosial Ekonomi Nasional (Susenas)/BPS-Statistics of Paser Regency, National Socio Economic Survey

# SISTEM NERACA NASIONAL

SYSTEM OF NATIONAL ACCOUNTS

11

AGREGAT PRODUK DOMESTIK REGIONAL BRUTO KABUPATEN PASER, 2018  
AGREGAT OF GROSS REGIONAL DOMESTIC PRODUCT IN PASER REGENCY, 2018

BATUBARA MENYUMBANG  
COAL CONTRIBUTE

**70,03%**

DALAM PDRB IN GRDP

TANPA PERTAMBANGAN BATUBARA  
WITHOUT COAL MINING

**14.466.119** JUTA RUPIAH  
MILLION RUPIAH

**52** JUTA RUPIAH PER KAPITA  
MILLION RUPIAH PER CAPITA

DENGAN  
PERTAMBANGAN BATUBARA  
WITH COAL MINING

**48.264.564** JUTA RUPIAH  
MILLION RUPIAH

**172** JUTA RUPIAH PER KAPITA  
MILLION RUPIAH PER CAPITA



**PENJELASAN TEKNIS**

1. Sumber data yang digunakan dalam bab ini berasal dari Badan Pusat Statistik Republik Indonesia (BPS- RI).
2. Penghitungan statistik neraca regional yang digunakan di sini mengikuti buku petunjuk yang diterbitkan oleh Perserikatan Bangsa Bangsa yang dikenal sebagai "Sistem Neraca Nasional". Namun, penerapan statistik neraca regional tersebut telah disesuaikan dengan kondisi sosial ekonomi Paser.
3. Produk Domestik Regional Bruto (PDRB) pada tingkat regional (provinsi) menggambarkan kemampuan suatu wilayah untuk menciptakan output (nilai tambah) pada suatu waktu tertentu. Untuk menyusun PDRB digunakan 2 pendekatan yaitu Lapangan Usaha dan Pengeluaran. PDRB dari sisi lapangan usaha merupakan penjumlahan seluruh komponen nilai tambah bruto yang mampu diciptakan oleh sektor-sektor ekonomi atas berbagai aktivitas produksinya. Sedangkan dari sisi penggunaan menjelaskan tentang penggunaan dari nilai tambah tersebut.

**TECHNICAL NOTES**

1. *Source of data used in this chapter comes from the BPS Statistics Indonesia (BPS-RI).*
2. *Calculation of regional accounts statistics which is used here follows the user guide published by the United Nations known as the "System of National Accounts". However, the application of regional account statistics has been adjusted to the socio-economic conditions of Paser.*
3. *The basic measure of the value added arising from economic is known as gross regional domestic product (grdp) at the regional level (provinces). To compile these statistics, two approaches have been used, i.e. "production approach" and "expenditure approach". The first approach is to measure value added produced by various kinds of economic activities, while the second approach is to measure final uses of the country's output. In other words, grdp is the sum fo total value added produced by all economic industries (activities) and the way of using it.*

**ULASAN**

**DESCRIPTION**

**PDRB**

**GRDP**

Nilai PDRB merupakan hasil penjumlahan nilai tambah bruto seluruh sektor ekonomi yang dihasilkan selama satu tahun. Hasil perhitungan sangat sementara angka nominal PDRB Kabupaten Paser tahun 2018 sebesar 48,26 triliun rupiah. Bila dibandingkan dengan tahun sebelumnya angka tersebut mengalami peningkatan.

*Gross Regional Domestic Product is summary of gross value added economy sectors that produced in a years. Temporary calculation result GRDP in 2018 is 48,26 trillion rupiah. Compared to the previous year the value was increased.*

Seperti kita ketahui bersama bahwa di Kabupaten Paser terdapat tambang Batubara yang memiliki kontribusi sangat besar dalam pembentukan nilai PDRB. Jika dihitung tanpa subsektor pertambangan Batubara, angka PDRB ADHB pada tahun 2018 menjadi 14,46 triliun rupiah,

*We knows that Paser Regency hold Coal mining that have big contribution in forming GRDP, so if GRDP is calculated without Coal mining, the result is 14,46 trillion in the years 2018.*

**PETUMBUHAN EKONOMI**

**ECONOMIC GROWTH**

Penghitungan PDRB atas dasar harga konstan ditujukan untuk melihat pertumbuhan ekonomi secara riil tanpa dipengaruhi perubahan harga barang dan jasa yang dihasilkan dalam proses kegiatan ekonomi. Berdasarkan hasil perhitungan PDRB ADHK tahun 2018, pertumbuhan ekonomi Kabupaten Paser sebesar

*Calculation of GRDP based on constant prices intended to see real economic growth without being affected price changes of goods and services produced in the process of economic activity. Based on the calculation of GRDP based on constant prices in 2018, economic growth of Paser Regency is 3,69 percent, increase than previous year, wich is 1,18 percent.*

3,69 persen, meningkat dari tahun sebelumnya yaitu 1,18 persen.

### **STRUKTUR EKONOMI**

Struktur ekonomi merupakan indikator untuk melihat peranan masing-masing sektor terhadap pembentukan PDRB. Sektor Pertambangan dan Penggalian memberikan kontribusi terbesar terhadap pembentukan PDRB Kabupaten Paser. Besaran nilai kontribusi sektor pertambangan dan penggalian terhadap struktur perekonomian Kabupaten Paser adalah sebesar 74,97 persen. Sedangkan sektor lain yang juga memberikan nilai kontribusi cukup besar terhadap pembentukan perekonomian Kabupaten Paser adalah sektor pertanian, kehutanan, dan perikanan (9,79 persen).

### **PDRB PERKAPITA**

Hasil perhitungan PDRB perkapita diperoleh dari PDRB atas Dasar Harga Berlaku (ADHB) dibagi jumlah penduduk pertengahan tahun. Data PDRB perkapita sering digunakan untuk mengukur tingkat kesejahteraan masyarakat suatu daerah, meskipun rata-rata perkapita yang tinggi tidak menjamin bahwa daerah tersebut telah dapat mencapai tingkat kesejahteraan masyarakat yang tinggi. PDRB

### **ECONOMIC STRUCTURE**

*Economics structure is an indicator to see the role and contribution of each sectors to GRDP. Mining and digging sector is a sector has largest contribution in formation of Paser Regency GRDP. Mining and digging sector contribution to the GRDP is 74,97 percent. While the other sectors which also provide significant contribution to establishment of Paser Regency economic is agriculture, forestry, and fishing sector (9,79 percent).*

### **GRDP PER CAPITA**

*The calculation of GRDP per capita obtained from GRDP at current prices divided by mid-year population. Data of GRDP per capita frequently used to measure the level of social welfare in a region, although high income per capita doesn't guarantee that the region can achieve a high level of social welfare. In 2018, GRDP per capita of Paser Regency has reached 172 million rupiahs per year.*



perkapita Kabupaten Paser Tahun 2018 mencapai 172 Juta rupiah.

Seperti kita ketahui bersama bahwa di Kabupaten Paser terdapat tambang non migas (batubara) yang memiliki kontribusi sangat besar dalam pembentukan nilai PDRB, sehingga perlu kita lihat angka PDRB perkapita jika dihitung tanpa subsektor pertambangan non migas. Pada tahun 2018 angka PDRB perkapita tanpa tambang non migas sebesar 52 juta rupiah.

*We know Paser Regency hold non-oil mining that makes the biggest contribution in forming GRDP, so we need to calculate GRDP per capita by excluding the oil mining. In 2018,, GRDP per capita of Paser Regency without oil mining has reached 52 million rupiahs per year.*

**Gambar 11.1** PDRB Perkapita Kabupaten Paser, 2014-2018 (Juta Rupiah)  
**Figure** *Percapita Gross Regional Domestic Product of Paser Regency, 2014-2018*



Sumber/Source: Diolah dari Hasil Sensus, Survei, dan Berbagai Sumber Lainnya/ *Based on Census, Surveys, and Other Sources*

SYSTEM OF NATIONAL ACCOUNTS

**Tabel 11.1** Produk Domestik Regional Bruto Atas Dasar Harga Berlaku Menurut Lapangan Usaha di Kabupaten Paser (miliar rupiah), 2014–2018  
**Table** Gross Domestic Regional Bruto at Current Market Prices by Industry in Paser Regency (billion rupiahs), 2014–2018

Lapangan Usaha	2014	2015	2016	2017*	2018**
<i>Industry</i>					
(1)	(2)	(3)	(4)	(5)	(6)
A Pertanian, Kehutanan, dan Perikanan <i>Agriculture, Forestry, and Fishing</i>	4 125,82	4 325,02	4 703,65	4 931,54	4 723,62
B Pertambangan dan Penggalan/ <i>Mining and Quarrying</i>	29 748,47	28 207,11	26 468,85	32 126,23	36 182,03
C Industri Pengolahan/ <i>Manufacturing</i>	1 567,92	1 639,17	1 797,03	2 167,15	2 137,52
D Pengadaan Listrik dan Gas/ <i>Electricity and Gas</i>	4,63	7,74	8,74	9,88	9,74
E Pengadaan Air; Pengelolaan Sampah, Limbah, dan Daur Ulang/ <i>Water Supply; Sewerage, Waste Management, and Remediation Activities</i>	6,57	6,97	7,63	8,42	9,06
F Konstruksi/ <i>Construction</i>	881,38	918,92	878,20	965,16	1 134,15
G Perdagangan Besar dan Eceran; Reparasi Mobil dan Sepeda Motor/ <i>Wholesale and Retail Trade; Repair of Motor Vehicles and Motorcycles</i>	1 170,71	1 278,87	1 397,72	1 554,11	1 711,92
H Transportasi dan Pergudangan/ <i>Transportation and Storage</i>	162,36	177,03	178,44	192,54	209,82
I Penyediaan Akomodasi dan Makan Minum/ <i>Accommodation and Fods Service Activities</i>	93,35	102,70	110,63	121,17	131,37
J Informasi dan Komunikasi/ <i>Information and Communication</i>	216,56	233,71	249,47	274,08	291,81

Lanjutan Tabel/*Continued Tabel* 11.1

Lapangan Usaha		2014	2015	2016	2017*	2018**
<i>Industry</i>						
	(1)	(2)	(3)	(4)	(5)	(6)
K	Jasa Keuangan dan Asuransi/ <i>Financial and Insurance Activities</i>	136,92	144,91	152,35	159,87	174,95
L	Real Estat/ <i>Real Estate Activities</i>	114,39	123,02	125,36	130,79	138,45
M, N	Jasa Perusahaan/ <i>Business Activities</i>	21,87	22,09	22,44	23,73	25,38
O	Administrasi Pemerintahan, Pertahanan, dan Jaminan Sosial Wajib/ <i>Public Administration and Defence; Compulsory Social Security</i>	420,03	469,93	473,96	472,15	512,99
P	Jasa Pendidikan/ <i>Education</i>	387,85	432,70	466,66	517,30	564,92
Q	Jasa Kesehatan dan Kegiatan Sosial/ <i>Human Health and Social Work Activities</i>	129,33	146,87	163,61	180,77	200,19
R, S, T, U	Jasa Lainnya/ <i>Other Services Activities</i>	62,73	72,53	84,96	96,86	106,66
<b>Produk Domestik Regional Bruto/ Gross Regional Domestic Product</b>		<b>39 250,90</b>	<b>38 309,28</b>	<b>37 289,69</b>	<b>43 931,75</b>	<b>48 264,56</b>

Catatan/*Note*: \*) Angka Sementara/*Preliminary figures*

\*\*) Angka Sangat Sementara/*Very while figures*

Sumber/*Source*: Diolah dari Hasil Sensus, Survei, dan Berbagai Sumber Lainnya/*Based on Census, Surveys, and Other Sources*

**Tabel 11.2** Produk Domestik Regional Bruto Atas Dasar Harga Konstan 2010 Menurut Lapangan Usaha di Kabupaten Paser (miliar rupiah), 2014–2018  
**Gross Domestic Regional Bruto at 2010 Constant Market Prices by Industry in Paser Regency (billion rupiahs), 2014–2018**

Lapangan Usaha		2014	2015	2016	2017*	2018**
Industry						
(1)	(2)	(3)	(4)	(5)	(6)	
A	Pertanian, Kehutanan, dan Perikanan <i>Agriculture, Forestry, and Fishing</i>	3 447,71	3 589,39	3 801,17	3 792,44	3 791,09
B	Pertambangan dan Penggalian/ <i>Mining and Quarrying</i>	26 784,64	26 101,32	24 156,96	24 258,13	25 178,87
C	Industri Pengolahan/ <i>Manufacturing</i>	1 313,91	1 407,45	1 396,40	1 528,36	1 606,90
D	Pengadaan Listrik dan Gas/ <i>Electricity and Gas</i>	5,80	7,80	8,46	8,34	7,96
E	Pengadaan Air; Pengelolaan Sampah, Limbah, dan Daur Ulang/ <i>Water Supply; Sewerage, Waste Management, and Remediation Activities</i>	5,67	5,86	6,14	6,42	6,59
F	Konstruksi/ <i>Construction</i>	725,39	727,77	685,84	723,85	785,32
G	Perdagangan Besar dan Eceran; Reparasi Mobil dan Sepeda Motor/ <i>Wholesale and Retail Trade; Repair of Motor Vehicles and Motorcycles</i>	1 030,12	1 075,21	1 117,91	1 186,12	1 259,17
H	Transportasi dan Pergudangan/ <i>Transportation and Storage</i>	136,75	142,52	140,28	145,80	152,88
I	Penyediaan Akomodasi dan Makan Minum/ <i>Accommodation and Fods Service Activities</i>	74,90	79,28	82,11	86,87	92,05
J	Informasi dan Komunikasi/ <i>Information and Communication</i>	210,91	225,69	238,34	253,74	263,77

Lanjutan Tabel/*Continued Tabel 11.2*

Lapangan Usaha		2014	2015	2016	2017*	2018**
<i>Industry</i>						
	(1)	(2)	(3)	(4)	(5)	(6)
K	Jasa Keuangan dan Asuransi/ <i>Financial and Insurance Activities</i>	106,26	109,08	111,96	113,37	119,90
L	Real Estat/ <i>Real Estate Activities</i>	97,96	103,40	102,53	103,91	107,42
M, N	Jasa Perusahaan/ <i>Business Activities</i>	15,88	15,46	14,93	15,09	15,66
O	Administrasi Pemerintahan, Pertahanan, dan Jaminan Sosial Wajib/ <i>Public Administration and Defence; Compulsory Social Security</i>	342,17	365,77	351,28	340,03	359,39
P	Jasa Pendidikan/ <i>Education</i>	326,51	349,58	362,38	388,75	414,08
Q	Jasa Kesehatan dan Kegiatan Sosial/ <i>Human Health and Social Work Activities</i>	106,57	113,30	120,63	129,92	138,89
R, S, T, U	Jasa Lainnya/ <i>Other Services Activities</i>	51,39	54,03	58,20	61,92	65,91
<b>Produk Domestik Regional Bruto/<i>Gross Regional Domestic Product</i></b>		<b>34 782,54</b>	<b>34 472,88</b>	<b>32 755,52</b>	<b>33 143,05</b>	<b>34 365,83</b>

Catatan/*Note*: \*) Angka Sementara/*Preliminary figures*

\*\*) Angka Sangat Sementara/*Very while figures*

Sumber/*Source*: Diolah dari Hasil Sensus, Survei, dan Berbagai Sumber Lainnya/*Based on Census, Surveys, and Other Sources*

**Tabel 11.3 Distribusi Persentase Produk Domestik Regional Bruto Atas Dasar Harga Berlaku Menurut Lapangan Usaha di Kabupaten Paser (persen), 2014–2018**  
**Percentage Distribution of Gross Domestic Regional Bruto at Current Market Prices by Industry in Paser Regency (percent), 2014–2018**

Lapangan Usaha		2014	2015	2016	2017*	2018**
Industry						
	(1)	(2)	(3)	(4)	(5)	(6)
A	Pertanian, Kehutanan, dan Perikanan <i>Agriculture, Forestry, and Fishing</i>	10,51	11,29	12,61	11,23	9,79
B	Pertambangan dan Penggalian/ <i>Mining and Quarrying</i>	75,79	73,63	70,98	73,13	74,97
C	Industri Pengolahan/ <i>Manufacturing</i>	3,99	4,28	4,82	4,93	4,43
D	Pengadaan Listrik dan Gas/ <i>Electricity and Gas</i>	0,01	0,02	0,02	0,02	0,02
E	Pengadaan Air; Pengelolaan Sampah, Limbah, dan Daur Ulang/ <i>Water Supply; Sewerage, Waste Management, and Remediation Activities</i>	0,02	0,02	0,02	0,02	0,02
F	Konstruksi/ <i>Construction</i>	2,25	2,40	2,36	2,20	2,35
G	Perdagangan Besar dan Eceran; Reparasi Mobil dan Sepeda Motor/ <i>Wholesale and Retail Trade; Repair of Motor Vehicles and Motorcycles</i>	2,98	3,34	3,75	3,54	3,55
H	Transportasi dan Pergudangan/ <i>Transportation and Storage</i>	0,41	0,46	0,48	0,44	0,43
I	Penyediaan Akomodasi dan Makan Minum/ <i>Accommodation and Fods Service Activities</i>	0,24	0,27	0,30	0,28	0,27

Lanjutan Tabel/*Continued Tabel* 11.3

Lapangan Usaha		2014	2015	2016	2017*	2018**
<i>Industry</i>						
	(1)	(2)	(3)	(4)	(5)	(6)
J	Informasi dan Komunikasi/ <i>Information and Communication</i>	0,55	0,61	0,67	0,62	0,60
K	Jasa Keuangan dan Asuransi/ <i>Financial and Insurance Activities</i>	0,35	0,38	0,41	0,36	0,36
L	Real Estat/ <i>Real Estate Activities</i>	0,29	0,32	0,34	0,30	0,29
M,N	Jasa Perusahaan/ <i>Business Activities</i>	0,06	0,06	0,06	0,05	0,05
O	Administrasi Pemerintahan, Pertahanan, dan Jaminan Sosial Wajib/ <i>Public Administration and Defence; Compulsory Social Security</i>	1,07	1,23	1,27	1,07	1,06
P	Jasa Pendidikan/ <i>Education</i>	0,99	1,13	1,25	1,18	1,17
Q	Jasa Kesehatan dan Kegiatan Sosial/ <i>Human Health and Social Work Activities</i>	0,33	0,38	0,44	0,41	0,41
R,S,T,U	Jasa Lainnya/ <i>Other Services Activities</i>	0,16	0,19	0,23	0,22	0,22
<b>Produk Domestik Regional Bruto/ Gross Regional Domestic Product</b>		<b>100,00</b>	<b>100,00</b>	<b>100,00</b>	<b>100,00</b>	<b>100,00</b>

Catatan/*Note*: \*) Angka Sementara/*Preliminary figures*

\*\*) Angka Sangat Sementara/*Very while figures*

Sumber/*Source*: Diolah dari Hasil Sensus, Survei, dan Berbagai Sumber Lainnya/*Based on Census, Surveys, and Other Sources*



**Tabel 11.4 Laju Pertumbuhan Produk Domestik Regional Bruto Atas Dasar Harga Konstan 2010 Menurut Lapangan Usaha di Kabupaten Paser (persen), 2014–2018**  
**Growth Rate of Gross Domestic Regional Bruto at 2010 Constant Market Prices by Industry in Paser Regency (percent), 2014–2018**

Lapangan Usaha		2014	2015	2016	2017*	2018**
Industry						
	(1)	(2)	(3)	(4)	(5)	(6)
A	Pertanian, Kehutanan, dan Perikanan <i>Agriculture, Forestry, and Fishing</i>	10,93	4,11	5,90	-0,23	-0,04
B	Pertambangan dan Penggalian/ <i>Mining and Quarrying</i>	3,37	-2,55	-7,45	0,42	3,80
C	Industri Pengolahan/ <i>Manufacturing</i>	5,71	7,12	-0,79	9,45	5,14
D	Pengadaan Listrik dan Gas/ <i>Electricity and Gas</i>	17,74	34,51	8,47	-1,41	-4,56
E	Pengadaan Air; Pengelolaan Sampah, Limbah, dan Daur Ulang/ <i>Water Supply; Sewerage, Waste Management, and Remediation Activities</i>	1,09	3,42	4,79	4,52	2,71
F	Konstruksi/ <i>Construction</i>	4,33	0,33	-5,76	5,54	8,49
G	Perdagangan Besar dan Eceran; Reparasi Mobil dan Sepeda Motor/ <i>Wholesale and Retail Trade; Repair of Motor Vehicles and Motorcycles</i>	5,92	4,38	3,97	6,10	6,16
H	Transportasi dan Pergudangan/ <i>Transportation and Storage</i>	6,44	4,22	-1,57	3,93	4,86
I	Penyediaan Akomodasi dan Makan Minum/ <i>Accommodation and Food Service Activities</i>	4,35	5,84	3,58	5,79	5,96
J	Informasi dan Komunikasi/ <i>Information and Communication</i>	10,01	7,01	5,61	6,46	3,95

Lanjutan Tabel/*Continued Tabel* 11.4

Lapangan Usaha		2014	2015	2016	2017*	2018**
<i>Industry</i>						
	(1)	(2)	(3)	(4)	(5)	(6)
K	Jasa Keuangan dan Asuransi/ <i>Financial and Insurance Activities</i>	1,46	2,65	2,64	1,26	5,76
L	Real Estat/ <i>Real Estate Activities</i>	6,74	5,55	-0,83	1,34	3,38
M,N	Jasa Perusahaan/ <i>Business Activities</i>	6,12	-2,68	-3,40	1,06	3,77
O	Administrasi Pemerintahan, Pertahanan, dan Jaminan Sosial Wajib/ <i>Public Administration and Defence; Compulsory Social Security</i>	13,03	6,90	-3,96	-3,20	5,69
P	Jasa Pendidikan/ <i>Education</i>	12,64	7,06	3,66	7,28	6,51
Q	Jasa Kesehatan dan Kegiatan Sosial/ <i>Human Health and Social Work Activities</i>	10,45	6,31	6,47	7,70	6,91
R,S,T,U	Jasa Lainnya/ <i>Other Services Activities</i>	5,41	5,14	7,72	6,39	6,45
<b>Produk Domestik Regional Bruto/ Gross Regional Domestic Product</b>		<b>4,51</b>	<b>-0,89</b>	<b>-4,98</b>	<b>1,18</b>	<b>3,69</b>

Catatan/*Note*: \*) Angka Sementara/*Preliminary figures*

\*\*) Angka Sangat Sementara/*Very while figures*

Sumber/*Source*: Diolah dari Hasil Sensus, Survei, dan Berbagai Sumber Lainnya/*Based on Census, Surveys, and Other Sources*

**Tabel 11.5** Produk Domestik Regional Bruto Atas Dasar Harga Berlaku Menurut Pengeluaran di Kabupaten Paser (miliar rupiah), 2014–2018  
**Table** Gross Domestic Regional Bruto Current Market Prices by Type of Expenditure in Paser Regency (billion rupiahs), 2014–2018

Jenis Pengeluaran <i>Type of Expenditure</i>	2014	2015	2016	2017*	2018**
(1)	(2)	(3)	(4)	(5)	(6)
Pengeluaran Konsumsi Rumah Tangga/ <i>Household Consumption Expenditure</i>	4 854,93	5 163,39	5 316,15	5 510,38	5 878,63
a. Makanan dan Minuman, Selain Restoran/ <i>Food and Beverages other than restaurants</i>	2 047,79	2 244,94	2 477,44	2 611,16	2 793,71
b. Pakaian, Alas Kaki, dan Jasa Perawatannya/ <i>Clothing, Footwear, and Related Maintenance Services</i>	107,95	119,19	122,91	124,56	132,17
c. Perumahan dan Perlengkapan Rumah Tangga/ <i>Housing and Household Equipment</i>	799,06	847,84	849,28	859,86	939,34
d. Kesehatan dan Pendidikan/ <i>Health and Education</i>	255,57	259,62	254,23	250,22	256,65
e. Transportasi dan Komunikasi/ <i>Transportation and Communication</i>	906,14	919,61	884,03	899,50	990,08
f. Restoran dan Hotel/ <i>Restaurants and Hotels</i>	556,59	597,58	558,17	592,94	590,27
g. Lainnya/ <i>Others</i>	181,82	174,61	170,09	172,15	176,40
Pengeluaran Konsumsi LNPRT/ <i>NPISH Consumption Expenditure</i>	52,80	60,92	60,53	64,83	72,00

Lanjutan Tabel/*Continued Table* 11.5

Jenis Pengeluaran <i>Type of Expenditure</i>	2014	2015	2016	2017*	2018**
(1)	(2)	(3)	(4)	(5)	(6)
Pengeluaran Konsumsi Pemerintah/ <i>Government Consumption Expenditure</i>	1 387,99	1 401,21	1 363,78	1 304,00	1 489,58
Pembentukan Modal Tetap Bruto/ <i>Gross Fixed Capital Formation</i>	6 811,55	7 107,95	7 344,86	8 081,04	10 376,66
Perubahan Inventori/ <i>Changes in Inventories</i>	349,64	363,65	228,92	213,61	182,63
Net Ekspor/ <i>Net Exports</i>	25 793,99	24 212,16	22 975,44	28 757,89	30 265,06
<b>Produk Domestik Regional Bruto/<i>Gross Regional Domestic Product</i></b>	<b>39 250,90</b>	<b>38 309,28</b>	<b>37 289,69</b>	<b>43 931,75</b>	<b>48 264,56</b>

Catatan/*Note*: \*) Angka Sementara/*Preliminary figures*

\*\*) Angka Sangat Sementara/*Very while figures*

Sumber/*Source*: Diolah dari Hasil Sensus, Survei, dan Berbagai Sumber Lainnya/*Based on  
Census, Surveys, and Other Sources*

SYSTEM OF NATIONAL ACCOUNTS

**Tabel** 11.6 **Produk Domestik Regional Bruto Atas Dasar Harga Konstan 2010 Menurut Pengeluaran di Kabupaten Paser (miliar rupiah), 2014–2018**  
**Gross Domestic Regional Bruto 2010 Constant Market Prices by Type of Expenditure in Paser Regency (billion rupiahs), 2014–2018**

Jenis Pengeluaran		2014	2015	2016	2017*	2018**
Type of Expenditure		(1)	(2)	(3)	(4)	(6)
Pengeluaran Konsumsi Rumah Tangga/ <i>Household Consumption Expenditure</i>		3 859,29	3 894,77	3 806,89	3 819,88	3 978,56
a.	Makanan dan Minuman, Selain Restoran/ <i>Food and Beverages other than restaurants</i>	1 587,74	1 599,50	1 624,26	1 667,56	1 730,27
b.	Pakaian, Alas Kaki, dan Jasa Perawatannya/ <i>Clothing, Footwear, and Related Maintenance Services</i>	92,40	98,56	99,82	100,16	104,16
c.	Perumahan dan Perlengkapan Rumah Tangga/ <i>Housing and Household Equipment</i>	660,06	669,86	661,04	639,74	678,33
d.	Kesehatan dan Pendidikan/ <i>Health and Education</i>	174,08	174,09	168,74	160,50	168,86
e.	Transportasi dan Komunikasi/ <i>Transportation and Communication</i>	756,40	756,88	707,90	693,98	748,50
f.	Restoran dan Hotel/ <i>Restaurants and Hotels</i>	433,79	441,82	399,93	416,02	405,89
g.	Lainnya/ <i>Others</i>	154,82	154,06	145,20	141,92	142,55
Pengeluaran Konsumsi LNPRT/NPISH/ <i>LNPRIT/Consumption Expenditure</i>		42,66	46,57	43,72	45,43	48,52

Lanjutan Tabel/*Continued Table* 11.6

Jenis Pengeluaran <i>Type of Expenditure</i>	2014	2015	2016	2017*	2018**
(1)	(2)	(3)	(4)	(5)	(6)
Pengeluaran Konsumsi Pemerintah/ <i>Government Consumption Expenditure</i>	1 030,96	894,34	810,33	752,48	826,68
Pembentukan Modal Tetap Bruto/ <i>Gross Fixed Capital Formation</i>	5 806,64	5 790,43	5 620,19	6 047,99	7 393,99
Perubahan Inventori/ <i>Changes in Inventories</i>	306,35	308,52	195,16	171,73	139,92
Net Ekspor/ <i>Net Exports</i>	23 736,64	23 538,24	22 279,22	22 305,54	21 978,17
<b>Produk Domestik Regional Bruto/<i>Gross Regional Domestic Product</i></b>	<b>34 782,54</b>	<b>34 472,88</b>	<b>32 755,52</b>	<b>33 143,05</b>	<b>34 365,83</b>

Catatan/*Note*: \*) Angka Sementara/*Preliminary figures*

\*\*) Angka Sangat Sementara/*Very while figures*

umber/*Source*: Diolah dari Hasil Sensus, Survei, dan Berbagai Sumber Lainnya/*Based on Census, Surveys, and Other Sources*

**Tabel 11.7** Agregat Produk Domestik Regional Bruto Kabupaten Paser, 2014-2018  
**Table** *Agregat of Gross Regional Domestic Product in Paser Regency, 2014-2018*

Lapangan Usaha <i>Industry</i>	2014	2015
(1)	(2)	(3)
<b>A. Dengan Pertambangan Batu Bara</b>		
<b>I. Atas Dasar Harga Berlaku</b>		
1. Produk Domestik Regional Bruto (juta rupiah)	39 250 901	38 309 278
2. Penduduk Pertengahan Tahun (orang)	256 175	262 301
3. Produk Domestik Regional Bruto Perkapita (juta rupiah)	153	146
<b>II. Atas Dasar Harga Konstan</b>		
1. Produk Domestik Regional Bruto (juta rupiah)	34 782 536	34 472 875
2. Penduduk Pertengahan Tahun (orang)	256 175	262 301
3. Produk Domestik Regional Bruto Perkapita (juta rupiah)	136	131
<b>B. Tanpa Pertambangan Batu Bara</b>		
<b>I. Atas Dasar Harga Berlaku</b>		
1. Produk Domestik Regional Bruto (juta rupiah)	11 141 613	11 879 525
2. Penduduk Pertengahan Tahun (orang)	256 175	262 301
3. Produk Domestik Regional Bruto Perkapita (juta rupiah)	43	45
<b>II. Atas Dasar Harga Konstan</b>		
1. Produk Domestik Regional Bruto (juta rupiah)	9 356 959	9 781 782
2. Penduduk Pertengahan Tahun (orang)	256 175	262 301
3. Produk Domestik Regional Bruto Perkapita (juta rupiah)	37	37

Lanjutan Tabel/*Continued Table 11.7*

Lapangan Usaha <i>Industry</i>	2016	2017*
(1)	(4)	(5)
<b>A. Dengan Pertambangan Batu Bara</b>		
<b>I. Atas Dasar Harga Berlaku</b>		
1. Produk Domestik Regional Bruto (juta rupiah)	37 289 694	43 931 755
2. Penduduk Pertengahan Tahun (orang)	268 261	274 206
3. Produk Domestik Regional Bruto Perkapita (juta rupiah)	139	160
<b>II. Atas Dasar Harga Konstan</b>		
1. Produk Domestik Regional Bruto (juta rupiah)	32 755 516	33 143 051
2. Penduduk Pertengahan Tahun (orang)	268 261	274 206
3. Produk Domestik Regional Bruto Perkapita (juta rupiah)	122	121
<b>B. Tanpa Pertambangan Batu Bara</b>		
<b>I. Atas Dasar Harga Berlaku</b>		
1. Produk Domestik Regional Bruto (juta rupiah)	12 748 783	13 936 096
2. Penduduk Pertengahan Tahun (orang)	268 261	274 206
3. Produk Domestik Regional Bruto Perkapita (juta rupiah)	48	51
<b>II. Atas Dasar Harga Konstan</b>		
1. Produk Domestik Regional Bruto (juta rupiah)	10 058 217	10 421 923
2. Penduduk Pertengahan Tahun (orang)	268 261	274 206
3. Produk Domestik Regional Bruto Perkapita (juta rupiah)	37	38



Lanjutan Tabel/*Continued Table 11.7*

<b>Lapangan Usaha Industry</b>	<b>2018**</b>
(1)	(5)
<b>A. Dengan Pertambangan Batu Bara</b>	
<b>I. Atas Dasar Harga Berlaku</b>	
1. Produk Domestik Regional Bruto (juta rupiah)	48 264 564
2. Penduduk Pertengahan Tahun (orang)	279 975
3. Produk Domestik Regional Bruto Perkapita (juta rupiah)	172
<b>II. Atas Dasar Harga Konstan</b>	
1. Produk Domestik Regional Bruto (juta rupiah)	34 365 835
2. Penduduk Pertengahan Tahun (orang)	279 975
3. Produk Domestik Regional Bruto Perkapita (juta rupiah)	123
<b>B. Tanpa Pertambangan Batu Bara</b>	
<b>I. Atas Dasar Harga Berlaku</b>	
1. Produk Domestik Regional Bruto (juta rupiah)	14 466 119
2. Penduduk Pertengahan Tahun (orang)	279 975
3. Produk Domestik Regional Bruto Perkapita (juta rupiah)	52
<b>II. Atas Dasar Harga Konstan</b>	
1. Produk Domestik Regional Bruto (juta rupiah)	10 849 281
2. Penduduk Pertengahan Tahun (orang)	279 975
3. Produk Domestik Regional Bruto Perkapita (juta rupiah)	39

Catatan/Note: \*) Angka Sementara/*Preliminary figures*

\*\*) Angka Sangat Sementara/*Very while figures*

Sumber/Source: Diolah dari Hasil Sensus, Survei, dan Berbagai Sumber Lainnya/*Based on Census, Surveys, and Other Sources*



Sensus  
Penduduk  
2020

# DATA

## MENCERDASKAN BANGSA

— *Enlighten The Nation* —

<https://paserkab.bps.go.id>



**BADAN PUSAT STATISTIK  
KABUPATEN PASER**  
**BPS-Statistics of Paser Regency**

Jl. Gajah Mada No. 76 Tana Paser  
Telp/Fax : (0543) 21219  
E-mail : [bps6401@bps.go.id](mailto:bps6401@bps.go.id)  
Website : <http://paserkab.bps.go.id>



9 772686 413009