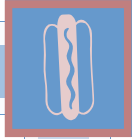




KATALOG BPS : 1403.1705.033



KECAMATAN ULU TALO DALAM ANGKA
ULU TALO DISTRICT IN FIGURES
2011



BADAN PUSAT STATISTIK KABUPATEN SELUMA



KECAMATAN ULU TALO DALAM ANGKA 2011
ULU TALO DISTRICT IN FIGURES 2011

Nomor Publikasi / *Publication Number* : 1705.000.1105

Katalog BPS / *BPS Catalog* : 1403.1705.033

Ukuran Buku / *Books Size* : 21 x 15 cm

Jumlah Halaman / *Number of Pages* : 30 halaman

Naskah / *Manuscript* : BPS Kabupaten Seluma / *Statistics of Seluma Regency*
Penyunting / *Editor* : BPS Kabupaten Seluma / *Statistics of Seluma Regency*

Gambar dan Grafik / *Charts* :
Badan Pusat Statistik Kabupaten Seluma
Statistics of Seluma Regency

Gambar Kulit / *Cover Design* :
Badan Pusat Statistik Kabupaten Seluma
Statistics of Seluma Regency

Diterbitkan / *Published by* :
Badan Pusat Statistik Kabupaten Seluma
Statistics of Seluma Regency

Dicetak Oleh / *Printed by*:

Boleh Dikutip dengan Menyebut Sumbernya
May be Cited With Reference to the Source

Sumber : Kecamatan Ulu Talo Dalam Angka 2010, BPS Kabupaten Seluma

KATA PENGANTAR

CAMAT KECAMATAN ULU TALO

Puji dan syukur kita panjatkan kehadiran Allah SWT karena atas berkat rahmat dan hidayah-Nya kita berhasil menerbitkan Publikasi Statistik Kecamatan Ulu Talo Dalam Angka 2010/2011.

Dalam arus pembangunan dan kemajuan dewasa ini, kebutuhan data statistik mengenai keadaan wilayah kecamatan baik data kuantitatif maupun data kualitatif sangat diperlukan. Sehingga data statistik dapat digunakan sebagai dasar perencanaan pembangunan.

Akhirnya pada kesempatan ini, saya mengharapkan kepada semua Dinas/Instansi dalam Kecamatan Ulu Talo untuk dapat menyampaikan data secara lengkap yang berkenaan dengan kegiatan masing-masing demi kesempurnaan publikasi statistik di masa mendatang. Atas kerjasama yang baik, saya mengucapkan terima kasih.

Demikianlah semoga Allah selalu memberkahi kita dalam setiap usaha untuk memperlancar jalannya pembangunan di Kecamatan Ulu Talo Amien.

Tais, Desember 2011
Camat Kecamatan Ulu Talo

KATA PENGANTAR

KOORDINATOR STATISTIK KECAMATAN ULU TALO

Dengan mengucapkan Puji Syukur Alhamdulillah, Publikasi Statistik Kecamatan Ulu Talo Dalam Angka (KDA) 2010/2011 dapat diterbitkan. Publikasi ini merupakan penerbitan lanjutan dan secara rutin akan kembali diterbitkan oleh Koordinator Statistik Kecamatan (KSK) bekerja sama dengan semua Dinas/Instansi terkait.

Dalam penyusunan publikasi ini, kami telah berusaha semaksimal mungkin untuk memberikan tema yang sama dengan publikasi sebelumnya. Sehingga kami mengharapkan pada pemakai data statistik untuk dapat mengikuti perkembangannya setiap tahun dan bagi penyumbang data untuk menyusun, menyiapkan data sesuai dengan tabel-tabel yang ada demi kelanjutan di masa mendatang.

Data statistik yang disajikan dalam publikasi ini dihimpun sebagian besar bersumber dari Dinas/Instansi dan Badan serta Lembaga Swasta dalam Kabupaten Seluma dan ditambah dari kegiatan pengumpulan/pengolahan data oleh Badan Pusat Statistik Kabupaten Seluma.

Berkenaan dengan itu, kami mengucapkan terima kasih dan penghargaan yang setinggi-tingginya kepada semua pihak yang telah membantu sehingga penyusunan publikasi ini dapat dilakukan tepat pada waktunya.

Kritik dan saran yang bersifat membangun demi perbaikan publikasi ini akan kami terima dengan senang hati. Semoga publikasi ini dapat bermanfaat sebagaimana yang kita harapkan.

Tais, Desember 2011
Koordinator Statistik Kecamatan Ulu Talo

Hendri Apriadi A.Md
NIP. 198504252011011011

DAFTAR ISI
CONTENTS

	Halaman
Kata Sambutan Camat Kecamatan Ulu Talo	i
Kata Pengantar Koordinator Statistik Kecamatan Ulu Talo	ii
Daftar Isi	iii
Daftar Tabel	iv
Profil Kecamatan Ulu Talo 2010/2011	1
1 Keadaan Geografi	4
2 Pemerintahan	
2.1 Pembagian daerah administrasi	5
3. Penduduk dan Transmigrasi	
3.1 Penduduk	6
3.2 Transmigrasi	7
4 Sosial	
4.1 Pendidikan	8
4.2 Kesehatan	12
4.3 Agama	15
4.4 Sosial Lainnya	18
5 Pertanian	
5.1 Perkebunan	20
5.2 Perikanan	21
6 Perdagangan	23

DAFTAR TABEL

Tabel	Judul	Halaman
Bab 1 Keadaan Geografi		
1.1	Nama-nama Ibukota dan Luas Wilayah Kecamatan di Kabupaten Seluma Tahun 2010	4
Bab 2 Pemerintahan		
2.1	Pembagian Daerah Administrasi di Kecamatan Ulu Talo Tahun 2008 - 2010	5
Bab 3 Penduduk dan Transmigrasi		
3.1 Penduduk		
3.1.1	Jumlah Penduduk per Desa di Kecamatan Ulu Talo Tahun 2010	6
3.2 Transmigrasi		
3.2.1	Data Penempatan Transmigrasi Kecamatan Ulu Talo Sejak Tahun 1970 – 2010	7
Bab 4 Sosial		
4.1 Pendidikan		
4.1.1	Jumlah Sekolah, Murid, dan Guru Taman Kanak-kanak di Kecamatan Ulu Talo Tahun 2008 - 2010	8
4.1.2	Jumlah Sekolah, Murid, dan Guru Sekolah Dasar di Kecamatan Ulu Talo Tahun 2008 - 2010	9
4.1.3	Jumlah Sekolah, Murid, dan Guru Sekolah Lanjutan Tingkat Pertama di Kecamatan Ulu Talo Tahun 2008 - 2010	10

4.1.4	Jumlah Sekolah, Murid, dan Guru Sekolah Menengah Umum di Kecamatan Ulu Talo Tahun 2008 - 2010	11
-------	---	----

4.2 Kesehatan

4.2.1	Banyaknya Fasilitas Kesehatan di Kecamatan Ulu Talo Tahun 2008 - 2010	12
4.2.2	Banyaknya Bayi Lahir di Kecamatan Ulu Talo Tahun 2008 – 2010	13
4.2.3	Banyaknya PPKBD, Sub PPKBD, Klinik KB, dan UPPKS di Kecamatan Ulu Talo Tahun 2008 – 2010	14

4.3 Agama

4.3.1	Banyaknya Tempat Peribadatan Umat Beragama di Kecamatan Ulu Talo Tahun 2008 – 2010	15
4.3.2	Jumlah Nikah dan Talak di Kecamatan Ulu Talo Tahun 2008-2010	16
4.3.3	Jumlah calon Jemaah Haji di Kecamatan Ulu Talo Tahun 2008-2010	17

4.4 Sosial Lainnya

4.4.1	Bencana Alam yang Terjadi di Kecamatan Ulu Talo Tahun 2008 – 2010	18
4.4.2	Jumlah Penyandang Masalah Kesejahteraan Sosial di Kecamatan Ulu Talo Tahun 2008 – 2010	19

Bab 5 Pertanian

5.1 Perkebunan

5.1.1	Fropil Perkebunan Rakyat (ha) di kecamatan Ulu Talo tahun 2008-2010	20
-------	---	----

5.2 Perikanan

5.2.1	Produksi Perikanan Tangkap di Kecamatan Ulu Talo Tahun 2008 - 2010	21
5.2.2	Produksi Perikanan Budidaya di Kecamatan Ulu Talo Tahun 2008 – 2010	22

Bab 6 Perdagangan

6.1	Banyaknya Perusahaan Dagang yang Teraftar (SIUP) di Kecamatan Ulu Talo Tahun 2008 – 2010	23
-----	--	----

Profil

KECAMATAN ULU TALO 2010/2011

I. Keadaan Geografi

Kecamatan Ulu Talo memiliki luas wilayah 22.716 Ha atau 9,46 persen dari luas wilayah Kabupaten Seluma secara keseluruhan. Kecamatan Ulu Talo berbatasan langsung dengan 4 (empat) kecamatan lain Dikabupaten Seluma : Kecamatan Semidang Alas Maras (disebelah timur), Kecamatan Talo Kecil (ditenggara), Kecamatan Talo (Selatan) dan Kecamatan Seluma utara (barat dan utara). Kecamatan Ulu talo juga berbatasan dengan wilayah propinsi Sumatera Selatan yaitu disebalah timur laut.

II. Pemerintah

Pada tahun 2009 ulu talo hanya memiliki 11 desa (termasuk UPT) . pada tahun 2010 terjadi pembentukan 2 desa baru di kekecamatan ulu talo, sehingga secara keseluruhan menjadi 13 desa. Desa-desa yang ada di Kecamatan Ulu Talo Yakni : Pagar Banyu, Pagar, Air Keruh, Hargo Binangun, Muara Simpurn, Simpurn Ijang, Mekar Jaya, Giri Nanto, Pagar Agung, Giri Mulya, Banyu Kencana, Tanjung Agung, Muara Nibung

III. Penduduk dan Transmigrasi

3.1 Penduduk

Data Kependudukan yang disajikan dalam Publikasi Kecamatan Ulu Talo Dalam Angka Tahun 2010/2011. Jumlah Penduduk Kecamatan Ulu Talo tahun 2010 adalah 4.816 jiwa, yang terdiri dari 2.542 penduduk laki-laki dan 2.274 penduduk perempuan.

3.2 Transmigrasi

Data penempatan transmigrasi di Kecamatan Ulu Talo sejak tahun 1970 s.d 2010 sebanyak 1846 KK yang tersebar di 10 UPT (Unit Penempatan Transmigrasi) yakni UPT Ulu Talo SP 1, UPT Ulu Talo SP 2, UPT Ulu Talo SP 3,

Desa Pagar, Pagar Banyu SP 1, Pagar Agung, Ulu Talo SP 3, Pagar Banyu SP 2, Simpur Ijang, Pagar Banyu SP 3.

IV. Sosial

4.1 Pendidikan

Dengan bertambahnya jumlah penduduk, maka anak usia sekolah pun meningkat setiap tahunnya. Hal ini perlu didukung dengan adanya penambahan sarana dan prasarana, serta peningkatan kuantitas dan kualitas tenaga pengajar. Sehingga mutu pendidikan dapat lebih ditingkatkan.

Jumlah murid di Taman Kanak-kanak (TK) di Kecamatan Ulu Talo pada tahun 2010 sebanyak 52 murid pada 4 sekolah dengan 6 guru. Untuk Sekolah Dasar (SD) sebanyak 779 murid di 10 sekolah dengan 98 guru.

Pada jenjang Sekolah Lanjutan Tingkat Pertama (SLTP) terdapat 1 sekolah dengan 82 murid dan 9 orang guru. Sedangkan blum terdapat Sekolah Menengah Umum (SMU) di Kecamatan Ulu Talo.

4.2 Kesehatan

Pada tahun 2010 Kecamatan Ulu Talo memiliki 1 (satu) buah Puskesmas dan 4 (empat) Puskesmas Pembantu. Sedangkan banyaknya bayi yang lahir pada tahun 2010 sebanyak 207 jiwa bayi. Banyaknya PPKBD 11 unit, sub PPKBD 29 unit, klinik KB 2 unit dan UPPKS 1 unit.

4.3 Agama

Menurut catatan Kantor kementerian Agama Kabupaten Seluma, di Kecamatan Ulu Talo terdapat 26 tempat ibadah: 23 masjid, 1 Gereja dan 2 buah Pura. Selain itu tercatat pula jumlah nikah sebanyak 55. Dalam jumlah calon haji (CJH), di Kecamatan Ulu talo tercatat 2 orang yaitu 1 laki-laki dan 1 perempuan.

4.3 Sosial Lainnya

Jumlah Penyandang Masalah Kesejahteraan Sosial (PMKS) Tahun 2010 di Kecamatan Ulu Talo tercatat sebanyak 12 orang penyandang cacat, 5 orang anak terlantar, dan 32 orang lanjut usia.

V. Pertanian

5.1 Perkebunan

Sebagian besar tanaman perkebunan di Kecamatan Ulu Talo adalah perkebunan rakyat dan di usahakan oleh masyarakat secara turun temurun. Tanaman yang banyak diusahakan oleh penduduk Kecamatan Ulu Talo pada tahun 2010 adalah tanaman kelapa sawit dengan luas lahan 2.148,50 ha. Tanaman kopi 1.164,00 ha, karet 1.001,00 ha, pinang 55,50 ha dan kemudian tanaman kakao dg luas 32 ha.

5.2 Perikanan

Produksi perikanan budidaya air tawar di Kecamatan Ulu Talo tahun 2010 sebanyak 16 ton.

VI. Perdagangan

Banyaknya perusahaan dagang yang terdaftar (SIUP) di Kecamatan Ulu Talo Tahun 2010 sebanyak 2 usaha kecil.

1. KEADAAN GEOGRAFI

Tabel 1.2 Nama-nama Ibukota dan Luas Wilayah Kecamatan di Kabupaten Seluma Tahun 2010

Kecamatan	Ibukota	Luas (Ha)	Persentase (%)
[1]	[2]	[3]	[4]
1. Semidang Alas Maras	Kembang Mumpo	10,375	4.32
2. Semidang Alas	Pajar Bulan	55,475	23.11
3. Talo	Masmambang	11,120	4.63
4. Ilir Talo	Padang Cekur	13,138	5.47
5. Talo Kecil	Sukamerindu	5,977	2.49
6. Ulu Talo	Air keruh	22,716	9.46
7. Seluma	Tais	2,183	0.91
8. Seluma Selatan	Rimbo Kedua	7,446	3.10
9. Seluma Barat	Pagar Agung	10,245	4.27
10. Seluma Timur	Selebar	6,450	2.69
11. Seluma Utara	Puguk	41,089	17.12
12. Sukaraja	Sukaraja	24,078	10.03
13. Air Periukan	Dermayu	12,233	5.10
14. Lubuk Sandi	Rena Panjang	17,519	7.30
Jumlah		240,044	100

Sumber : Badan Pertanahan Nasional (BPN) Kabupaten Seluma

2. PEMERINTAHAN

Tabel 2.1 Pembagian Daerah Administrasi
di Kecamatan Ulu Talo Tahun 2008 - 2010

Tahun	Kelurahan	Desa	Jumlah
[1]	[2]	[3]	[4]
2008	-	9	9
2009	-	13	13
2010	-	13	13

Sumber : Kantor Camat Kecamatan Ulu Talo

3. PENDUDUK DAN TRANSMIGRASI

3.1 PENDUDUK

Tabel 3.1.1 Jumlah Penduduk per Desa Menurut Jenis Kelamin di Kecamatan Ulu Talo Tahun 2010

Desa	Laki-laki	Perempuan	Jumlah
[1]	[2]	[3]	[4]
Pagar	358	322	680
Banyu Kencana	119	99	218
Pagar Agung	58	52	110
Air Keruh	233	212	445
Muara Simpur	70	59	129
Hargo Binangun	511	444	955
Simpur Ijang	97	85	182
Mekar Jaya	377	359	736
Giri Nanto	102	89	191
Giri Mulya	124	110	234
Pagar Banyu	248	228	476
Tanjung Agung	118	100	218
Muara Nibung	127	115	242
Jumlah	2,542	2,274	4,816

Sumber : BPS Kabupaten Seluma

3.2 TRANSMIGRASI

Tabel 3.2.1 Data Penempatan Transmigrasi Kecamatan Ulu Talo Sejak Tahun 1970 - 2010

Nama UPT	Tahun Penempatan	Jenis Transmigrasi	Jumlah Penempatan		Ket
			KK	Jiwa	
[2]	[3]	[4]	[5]	[6]	[7]
1. Ulu Talo SP. 1	1982/1983	T.U	360	1,434	
2. Ulu Talo SP. 2	1982/1983	T.U	440	2,078	
3. Ulu Talo SP. 3	1983/1984	T.U	211	957	
4. Desa Pagar	1995/1996	Transbangdep	75	294	
5. Pagar Banyu SP. 1	1996/1997	T.U	250	825	
6. Pagar Agung	1997/1998	Transbangdep	80	264	
7. Ulu Talo SP. 3	1997/1998	TSM	50	215	
8. Pagar Banyu SP. 2	1997/1998	T.U	180	739	
9. Simpung Ijang	2003	TSM	50	200	TPS
10. Pagar Banyu SP. 3	2005/2006	T.U	75	363	TPA
Jumlah			1,846	7,369	

Sumber : Dinas Transmigrasi dan Tenaga Kerja Kabupaten Seluma

4. SOSIAL

4.1 PENDIDIKAN

Tabel 4.1.1 Jumlah Sekolah, Murid, dan Guru Taman Kanak-kanak di Kecamatan Ulu Talo Tahun 2008 - 2010

Tahun	Jumlah Sekolah	Jumlah Murid		Jumlah Guru
		Laki-Laki	Perempuan	
[1]	[2]	[3]	[4]	[5]
2008	3	36	44	7
2009	3	42	39	7
2010	4	25	27	6

Sumber : Dinas Pendidikan Nasional Kab. Seluma

Tabel 4.1.2 Jumlah Sekolah, Murid, dan Guru Sekolah Dasar di Kecamatan Ulu Talo Tahun 2008 - 2010

Tahun	Jumlah Sekolah	Jumlah Murid		Jumlah Guru
		Laki-Laki	Perempuan	
[1]	[2]	[3]	[4]	[5]
2008	10	350	428	46
2009	10	248	240	60
2010	10	389	390	98

Sumber : Dinas Pendidikan Nasional Kab. Seluma

Tabel 4.1.3 Jumlah Sekolah, Murid, dan Guru Sekolah Lanjutan Tingkat Pertama di Kecamatan Ulu Talo Tahun 2008 - 2010

Tahun	Jumlah Sekolah	Jumlah Murid		Jumlah Guru
		Laki-Laki	Perempuan	
[1]	[2]	[3]	[4]	[5]
2008	1	60	42	12
2009	1	115	82	16
2010	1	37	45	9

Sumber : Dinas Pendidikan Nasional Kab. Seluma

Tabel 4.1.4 Jumlah Sekolah, Murid, dan Guru Sekolah Menengah Umum di Kecamatan Ulu Talo Tahun 2008 - 2010

Tahun	Jumlah Sekolah	Jumlah Murid		Jumlah Guru
		Laki-Laki	Perempuan	
[1]	[2]	[3]	[4]	[5]
2008	0	0	0	0
2009	0	0	0	0
2010	0	0	0	0

Sumber : Dinas Pendidikan Nasional Kab. Seluma

4.2 KESEHATAN

Tabel 4.2.1 Banyaknya Fasilitas Kesehatan di Kecamatan Ulu Talo
Tahun 2008 - 2010

Tahun	RSU	Puskesmas	Puskesmas Pembantu	Poliklinik	Apotik
[1]	[2]	[3]	[4]	[5]	[6]
2008	0	1	4	0	0
2009	0	1	4	0	0
2010	0	1	2	0	0

Sumber : Dinas Kesehatan Kab. Seluma

Tabel 4.2.2 Banyaknya Bayi Lahir di Kecamatan Ulu Talo
Tahun 2008 - 2010

Tahun	Jumlah Bayi Lahir
[1]	[2]
2008	121
2009	117
2010	207

Sumber : Dinas Kesehatan Kab. Seluma

Tabel 4.2.3 Banyaknya PPKBD, Sub PPKBD, Klinik KB, dan UPPKS di Kecamatan Ulu Talo Tahun 2008 - 2010

Tahun	PPKBD	Sub PPKBD	Klinik KB	UPPKS
[1]	[2]	[3]	[4]	[5]
2008	11	29	2	-
2009	11	29	2	-
2010	11	29	2	1

Sumber : Dinas Kesehatan Kab. Seluma

4.3 AGAMA

Tabel 4.3.1 Banyaknya Tempat Peribadatan Umat Beragama di Kecamatan Ulu Talo Tahun 2008 - 2010

Tahun	Masjid	Mushola	Langgar	Gereja	Pura
[1]	[2]	[3]	[4]	[5]	[6]
2008	60	13	-	1	2
2009	65	1	16	1	2
2010	23	-	-	1	2

Ket : *) Termasuk Kecamatan Pemekaran

Sumber : Kandepag Kecamatan Ulu Talo

Tabel 4.3.2 Jumlah Nikah dan Talak di Kecamatan Ulu Talo Tahun 2008-2010

Tahun	Nikah	Cerai Talak	Cerai Gugat
[1]	[2]	[3]	[4]
2008	408	-	-
2009	415	-	-
2010	55	-	-

*Ket : *) Termasuk Kecamatan Pemekaran*

Sumber : Kandepag Kecamatan Ulu Talo

Tabel 4.3.3 Jumlah calon Jemaah Haji di Kecamatan Ulu Talo Tahun 2008-2010

Tahun	Laki-laki	Perempuan	Jumlah
[1]	[2]	[3]	[4]
2008	0	0	0
2009	3	1	4
2010	1	1	2

Sumber : Kandepag Kecamatan Ulu Talo

4.4 Sosial Lainnya

Tabel 4.4.1 Bencana Alam yang Terjadi di Kecamatan Ulu Talo
Tahun 2008 - 2010

Tahun	Kebakaran	Longsor	Gempa Bumi	Banjir	Tsunami	Rawan Pangan
[1]	[2]	[3]	[4]	[5]	[6]	[7]
2008	2	-	-	-	-	-
2009	1	-	-	-	-	-
2010	1	0	0	0	0	0

Sumber : Dinas Pemberdayaan Masyarakat Desa, Sosial,
dan Keluarga Berencana Kab. Seluma

Tabel 4.4.2 Jumlah Penyandang Masalah Kesejahteraan Sosial di Kecamatan Ulu Talo Tahun 2008 - 2010

Tahun	Penyandang Cacat	Anak terlantar	Tuna Susila	Lanjut Usia
[1]	[2]	[3]	[4]	[5]
2008	42	12		191
2009	12	5	-	32
2010	12	5	-	32

Sumber : Dinas Pemberdayaan Masyarakat Desa, Sosial, dan Keluarga Berencana Kab. Seluma

5 PERTANIAN

5.1 Perkebunan

Tabel 5.1.1 Flupa Perkebunan Rakyat (Ha) Mikrocara Kacablitafalo tahun 2008-2010

No	Jenis Tanaman	2008	2009	2010
[1]	[2]	[3]	[4]	[5]
1	Kopi	4756	164	1,164.00
2	Karet	964	927	1,001.00
3	Kelapa	59	44	-
4	Kelapa Sawit	704	1,013	2,148.50
5	Cengkeh	6	3	-
6	Lada	3	2	-
7	Kakao	2	10	32.00
8	Kayu Manis	22	13	-
9	Kemiri	2	1	-
10	Aren	2	5	-
11	Kapuk	2	1	-
12	pinang	62	57	55.50
13	Nilam	-	-	-
14	Jahe	-	-	-

Sumber : Dinas Pertanian Kabupaten Seluma

5.2 PERIKANAN

Tabel 5.2.1 Produksi Perikanan Tangkap di Kecamatan Ulu Talo Tahun 2008 - 2010

Tahun	Produksi (Ton)		Jumlah
	Penangkapan di Laut	Penangkapan Perairan Umum	
[1]	[2]	[3]	[4]
2008	-	7.2	7.2
2009	-	7.2	7.2
2010	-	-	-

Sumber : Dinas Kelautan, Perikanan, dan Peternakan Kab. Seluma

Tabel 5.2.2 Produksi Perikanan Budidaya di Kecamatan Ulu Talo Tahun 2008 - 2010

Tahun	Budidaya Air Tawar (Ton)	Budidaya Air Payau (Ton)	Jumlah
[1]	[2]	[3]	[4]
2008	1.7	-	1.7
2009	32	-	32
2010	16	-	16


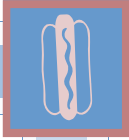
Sumber : Dinas Kelautan, Perikanan, dan Peternakan Kab. Seluma

6. PERDAGANGAN

Tabel 6.1 Banyaknya Perusahaan Dagang yang Terdaftar (SIUP)
di Kecamatan Ulu Talo Tahun 2008 - 2010

Tahun	Pedagang Besar	Pedagang Menengah	Pedagang Kecil	Jumlah
[1]	[2]	[3]	[4]	[5]
2008	-	-	2	2
2009	-	-	2	2
2010	-	-	2	2

Sumber : Dinas perindustrian dan Perdagangan Kab. Seluma



<http://selumakab.bps.go.id>



BPS KABUPATEN SELUMA
JI. RA KARTINI SELUMA

