

DISTRIK NGGUTI DALAM ANGKA



2021



**Badan Pusat Statistik
Kabupaten Merauke**

DISTRIK NGGUTI DALAM ANGKA



2021

Distrik Ngguti Dalam Angka 2021

ISBN: 978-602-5980-26-8

No. Publikasi: 94010.2109

Katalog: 1102001.9401022

Ukuran Buku: 14,8 cm x 21 cm

Jumlah Halaman: xiV +63 Halaman

Naskah:

Badan Pusat Statistik Kabupaten Merauke

Gambar Kover oleh:

Badan Pusat Statistik Kabupaten Merauke

Ilustrasi Kover oleh:

Seksi Integrasi Pengolahan dan Diseminasi Statistik

Diterbitkan oleh:

© BPS Kabupaten Merauke

Dicetak oleh:

Dilarang mengumumkan, mendistribusikan, mengomunikasikan, dan/atau menggandakan sebagian atau seluruh isi buku ini untuk tujuan komersial tanpa izin tertulis dari Badan Pusat Statistik

Kepala BPS Kabupaten Merauke
CHIEF STATISTICIAN OF MERAUKE REGENCY



Cendana Murti Nuryana Sri Hapsara S.ST



KATA PENGANTAR

Distrik Dalam Angka merupakan publikasi tahunan yang diterbitkan oleh Badan Pusat Statistik Kabupaten Merauke. Publikasi ini menyajikan berbagai macam data seperti keadaan geografi, pemerintahan, kependudukan, sosial, pertanian, energi, perdagangan, dan transportasi.

Publikasi ini dapat terwujud berkat kerja sama dan bantuan dari berbagai pihak baik instansi pemerintah maupun swasta. Kepada semua pihak yang telah memberikan bantuan disampaikan penghargaan dan terima kasih yang sebesar – besarnya.

Kami menyadari bahwa publikasi ini belum sepenuhnya memenuhi harapan pengguna data, namun kiranya dapat bermanfaat bagi setiap pengguna untuk berbagai keperluan.

Kami mengharapkan tanggapan dan saran yang bersifat membangun untuk perbaikan selanjutnya.

Merauke, September 2021
Kepala Badan Pusat Statistik
Kabupaten Merauke

Cendana Murti Nuryana Sri Hapsara S.ST

DAFTAR ISI

Halaman

Daftar Isi	vi
Daftar Tabel	vii
Daftar Gambar	xi
Penjelasan Umum	xii
1	
1 Geografi	1
2. Pemerintahan	13
2.1. WILAYAH ADMINISTRATIF	17
3. Kependudukan	21
ULASAN	23
3. Sosial	29
ULASAN	31
4.1. PENDIDIKAN	33
4.2. KESEHATAN	41
4.3. BENCANA ALAM	44
4.4. ENERGI	47
4.5. TRANSPORTASI DAN KOMUNIKASI	51
5. Pertanian	55
ULASAN	57
5.1. TANAMAN PANGAN	59
5.2. PERKEBUNAN	60
5.3. PETERNAKAN	62

DAFTAR TABEL

	halaman
1 Geografi	1
1.1. Letak Geografis Distrik Ngguti, 2020.....	5
1.2. Luas wilayah Menurut Kampung di Distrik Ngguti, 2020.....	6
1.3. Jarak Tempuh dari Balai Kampung ke Kantor Distrik Ngguti dan Kantor Bupati Merauke Dirinci Menurut Kampung Tahun 2020.....	7
1.4. Lokasi Kampung Terhadap Kawasan Hutan di Distrik Ngguti	8
Dirinci Menurut Kampung, 2020	8
1.5. Kemiringan Lahan di Distrik Ngguti Dirinci Menurut Kampung, 2020	9
1.6. Kondisi Jalan Darat Antar Desa/Kelurahan Menurut Kampung di Distrik Ngguti, 2020.....	10
1.7. Sarana Transportasi Antar Desa/Kelurahan Menurut Desa/Kelurahan di Distrik Ngguti, 2020	11
1.8. Banyaknya Keberadaan Penerangan Jalan Utama Menurut Jenis Sumber Penerangan Di Distrik Ngguti, 2018, 2019, dan 2020	12
2. Pemerintahan	13
2.1. WILAYAH ADMINISTRATIF	17
2.1.1. Nama Kampung dan Status Pemerintahan Wilayah Distrik Ngguti, 2020.....	17
2.1.2. Jumlah Rukun Tetangga (RT) dan Rukun Warga (RW) Menurut Kampung di Distrik Ngguti, 2020	18
2.1.3. Jumlah Perangkat Kampung Menurut Kampung di Distrik Ngguti, 2020.....	19
3. Kependudukan.....	21
3.1. Penduduk, Laju Pertumbuhan Penduduk, Distribusi Persentase Penduduk, Kepadatan Penduduk, Rasio Jenis Kelamin Menurut Desa/ Kelurahan di Kecamatan Ngguti.....	25
3. Sosial	29
4.1. PENDIDIKAN.....	33

4.1.1.	Banyaknya Sekolah Dasar (SD) Menurut Desa/Kelurahan di Distrik Ngguti , 2020.....	33
4.1.2.	Banyaknya Madrasah Ibtidaiyah (MI) Menurut Desa/Kelurahan di Distrik Ngguti , 2020.....	34
4.1.3.	Banyaknya Sekolah Menengah Pertama (SMP) Menurut Desa/Kelurahan di Distrik Ngguti, 2020.....	35
4.1.4.	Banyaknya Sekolah Menengah Atas (SMA) Menurut Desa/Kelurahan di Distrik Ngguti , 2020.....	36
4.1.5.	Banyaknya Madrasah Aliyah (MA) Menurut Desa/Kelurahan di Distrik Ngguti , 2020.....	37
4.1.6.	Banyaknya Sekolah Menengah Kejuruan (SMK) Menurut Desa/Kelurahan di Distrik Ngguti, 2020.....	38
4.1.7.	Banyaknya Akademi/Perguruan Tinggi Menurut Desa/Kelurahan di Distrik Ngguti, 2020.....	39
4.1.8.	Kemudahan Untuk Mencapai Sarana Pendidikan Terdekat bagi Desa/Kelurahan yang Tidak Ada Sarana Pendidikan Menurut Desa/Kelurahan dan Jenjang Pendidikan di Distrik Ngguti, 2020.....	40
4.2.	KESEHATAN.....	41
4.2.1.	Banyaknya Sarana Kesehatan Menurut Desa/Kelurahan dan Jenis Sarana Kesehatan di Distrik Ngguti, 2020.....	41
4.2.2.	Kemudahan Untuk Mencapai Sarana Kesehatan Terdekat bagi Desa/Kelurahan yang Tidak Sarana Kesehatan Menurut Desa/Kelurahan dan Jenis Sarana Kesehatan di Distrik Ngguti, 2020.....	42
4.2.3.	Banyaknya Warga Penderita Gizi Buruk Menurut Desa/Kelurahan di Distrik Ngguti, 2018 dan 2019.....	43
4.3.	BENCANA ALAM.....	44
4.3.1.	Banyaknya Kejadian Bencana Alam Menurut Desa/Kelurahan dan Jenis Bencana Alam di Distrik Ngguti, 2020.....	44
4.3.2.	Banyaknya Korban Jiwa Akibat Bencana Alam Menurut Desa/Kelurahan dan Jenis Bencana Alam di Distrik Ngguti, 2020.....	45

4.3.3.	Keberadaan Fasilitas/Upaya Antisipasi/Mitigasi Bencana Alam Menurut Desa/Kelurahan di Distrik Ngguti, 2020.....	46
4.4.	ENERGI	47
4.4.1.	Banyaknya Keluarga Menurut Desa/Kelurahan dan Jenis Pengguna Listrik di Distrik Ngguti, 2020	47
4.4.2.	Banyaknya Desa/Kelurahan Menurut Jenis Bahan Bakar Untuk Memasak yang Digunakan Oleh Sebagian Besar Keluarga Di Distrik Ngguti, 2018, 2019, dan 2020	48
4.4.3.	Banyaknya Desa/Kelurahan Menurut Sumber Air Minum Sebagian Besar Keluarga Di Distrik Ngguti, 2018, 2019, dan 2020	49
4.4.4.	Banyaknya Desa/Kelurahan Menurut Penggunaan Fasilitas Tempat Buang Air Besar Sebagian Besar Keluarga Di Distrik Ngguti, 2018, 2019, dan 2020	50
4.5.	TRANSPORTASI DAN KOMUNIKASI	51
4.5.2.	Banyaknya Embung Desa Menurut Desa/Kelurahan di Distrik Ngguti, 2019 dan 2020.....	51
4.5.3.	Jumlah Menara dan Operator Layanan Komunikasi Telepon Seluler Menurut Desa/Kelurahan di Distrik Ngguti, 2020.....	52
4.5.4.	Banyaknya Desa/Kelurahan yang Memiliki Kelompok Kegiatan Olahraga Menurut Jenis Olahraga dan Ketersediaan Fasilitas/Lapangan Olahraga di Distrik Ngguti, 2020	53
4.5.5.	Keberadaan Kantor Pos/ Pos Pembantu/Rumah Pos dan Perusahaan/Agen Jasa Ekspedisi Swasta Menurut Desa/Kelurahan di Distrik Ngguti, 2020	54
5.	Pertanian.....	55
5.1.	TANAMAN PANGAN.....	59
5.1.1.	Luas Panen Padi Sawah dan Padi Ladang di Distrik Ngguti, 2020	59
5.2.	PERKEBUNAN	60
5.2.1.	Luas Lahan Tanaman Perkebunan Menurut Jenis Tanaman di Distrik Ngguti, 2019-2020	60
5.2.2.	Produksi Tanaman Perkebunan Menurut Jenis Tanaman di Distrik Ngguti (ton), 2020.....	61

5.3.	PETERNAKAN	62
5.3.1.	Populasi Ternak Menurut Jenis Ternak di Distrik Ngguti, 2020	62
5.3.2.	Populasi Unggas Menurut Jenis Unggas di Distrik Ngguti, 2020.....	62
5.3.3.	Jumlah Ternak yang Dipotong di RPH Menurut Jenis Ternak di Distrik Ngguti, 2020	63

<https://meraukekab.bps.go.id>

DAFTAR GAMBAR

halaman

1. Jarak Tempuh dari Balai Kampung ke Kantor Distrik Ngguti dan Kantor Bupati Merauke Dirinci Menurut Kampung Tahun 2020 4
2. Jumlah RT dan RW Menurut Kampung di Distrik Ngguti, 2020 16
4. Jumlah Sarana Pendidikan di Distrik Ngguti, 2020..... 32
5. Jumlah Rumah Tangga Perikanan di Distrik Ngguti, 2020 58

<https://meraukekab.bps.go.id>

PENJELASAN UMUM

Tanda-tanda, satuan-satuan, dan lain-lainnya yang digunakan dalam publikasi ini adalah sebagai berikut:

1. TANDA-TANDA

Data tidak tersedia	: ...
Tidak ada atau nol	: –
Data dapat diabaikan	: 0
Tanda decimal	: ,

2. SATUAN

hektar (ha)	: 10 000 m ²
kilometer (km)	: 1 000 meter
ton	: 1 000 kg

Satuan lain: m³, persen (%).

Perbedaan angka di belakang koma disebabkan oleh pembulatan angka.

<https://meraukekab.bps.go.id>



BAB I

GEOGRAFI DAN IKLIM



LETAK GEOGRAFIS

7°8' - 7°8' LINTANG SELATAN
139°58' - 139°73' BUJUR TIMUR



BATAS WILAYAH

UTARA : KABUPATEN BOVEN DIGOEL

SELATAN : DISTRIK OKABA

BARAT : DISTRIK TUBANG & ILWAYAB

TIMUR : KAPTEL

<https://meraukekab.bps.go.id>

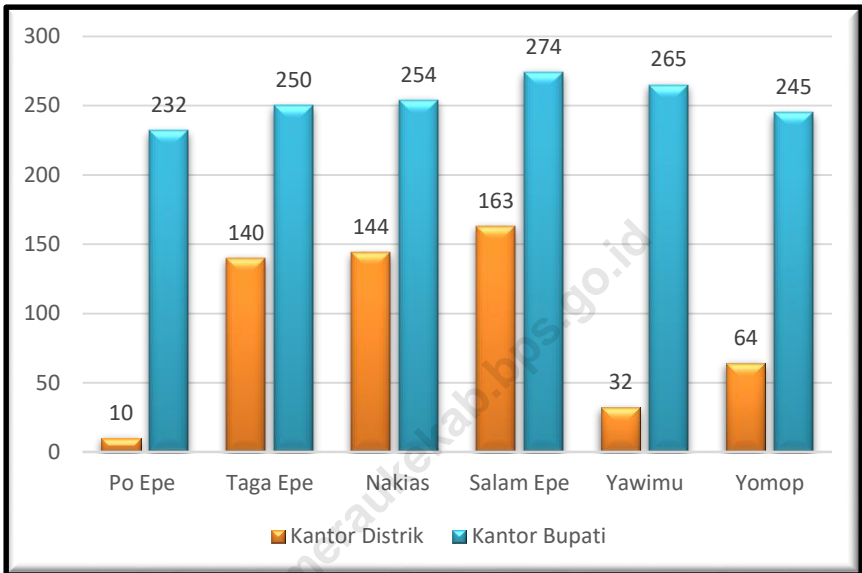
ULASAN

Distrik Ngguti adalah salah satu Distrik di Kabupaten Merauke dengan luas wilayah 3.554,62 m² dan terletak antara 139^o58' – 139^o73' Bujur Timur dan 7^o8' – 7^o3' Lintang Selatan, yang merupakan pemekaran dari Distrik Merauke. Distrik Ngguti terdiri dari 6 Kampung yaitu Kampung Po Epe, Kampung Taga Epe, Kampung Nakias, Kampung Salam Epe, Kampung Yawimu dan Kampung Yomop.

Distrik Ngguti terletak di dalam kawasan hutan dan memiliki kemiringan lahan yaitu landai (< 15°).

Distrik Ngguti dibatasi oleh beberapa distrik dan kabupaten tetangga. Di sebelah utara berbatasan dengan Kabupaten Mappi, sebelah timur berbatasan dengan Distrik Kaptel, sebelah selatan berbatasan dengan Distrik Okaba, dan sebelah barat berbatasan dengan Distrik Tubang dan Ilwayab.

Gambar 1. Jarak Tempuh dari Balai Kampung ke Kantor Distrik Ngguti dan Kantor Bupati Merauke Dirinci Menurut Kampung Tahun 2020



Sumber: Badan Pusat Statistik Kabupaten Merauke

Tabel 1.1. Letak Geografis Distrik Ngguti, 2020

A. Letak Geografis		
Distrik Ngguti	7° 8'–7° 3'	Lintang Selatan
	139° 58'–139° 73'	Bujur Timur
B. Batas Wilayah Distrik		
Sebelah Utara	:	Kabupaten Mappi
Sebelah Selatan	:	Distrik Okaba
Sebelah Barat	:	Distrik Tubang dan Ilwayab
Sebelah Timur	:	Distrik Kaptel

Sumber: Badan Pusat Statistik Kabupaten Merauke

Tabel 1.2. Luas wilayah Menurut Kampung di Distrik Ngguti, 2020

		Luas Wilayah	Persentase
(1)		(2)	(3)
1.	Po Epe	505,91	14,23
2.	Taga Epe	673,13	18,94
3.	Nakias	713,41	20,07
4.	Salam Epe	769,96	21,66
5.	Yawimu	892,21	25,10
6.	Yomop
Jumlah		3 554,62	100

Sumber: Badan Pusat Statistik Kabupaten Merauke

Tabel 1.3. Jarak Tempuh dari Balai Kampung ke Kantor Distrik Ngguti dan Kantor Bupati Merauke Dirinci Menurut Kampung Tahun 2020

Kampung	Jarak Tempuh (Km)	
	Kantor Distrik	Kantor Bupati
(1)	(2)	(3)
1. Po Epe	10	232
2. Taga Epe	140	250
3. Nakias	144	254
4. Salam Epe	163	274
5. Yawimu	32	265
6. Yomop	64	245

Sumber: Badan Pusat Statistik Kabupaten Merauke

Tabel 1.4. Lokasi Kampung Terhadap Kawasan Hutan di Distrik Ngguti Dirinci Menurut Kampung, 2020

Kampung	Dalam Kawasan Hutan	Tepi Kawasan hutan	Luar kawasan hutan
(1)	(2)	(3)	(4)
1. Po Epe	√	-	-
2. Taga Epe	√	-	-
3. Nakias	√	-	-
4. Salam Epe	√	-	-
5. Yawimu	√	-	-
6. Yomop	√	-	-

Sumber: Dinas Pertanahan Nasional Kabupaten Merauke

Tabel 1.5. Kemiringan Lahan di Distrik Ngguti Dirinci Menurut Kampung, 2020

Kampung	Landai ($< 15^\circ$)	Sedang ($15^\circ - 25^\circ$)	Curam ($> 25^\circ$)
(1)	(2)	(3)	(4)
1. Po Epe	√	-	-
2. Taga Epe	√	-	-
3. Nakias	√	-	-
4. Salam Epe	√	-	-
5. Yawimu	√	-	-
6. Yomop	√	-	-

Sumber: Badan Pusat Statistik Kabupaten Merauke

Tabel 1.6. Kondisi Jalan Darat Antar Desa/Kelurahan Menurut Kampung di Distrik Ngguti, 2020

Desa/Kelurahan	Jenis Permukaan	Dapat Dilalui Kendaraan Bermotor Roda 4 atau Lebih
(1)	(2)	(3)
1. Po Epe	3	3
2. Taga Epe	3	3
3. Nakias	3	3
4. Salam Epe	3	4
5. Yawimu	3	3
6. Yomop	3	3
Distrik Ngguti		

Sumber : BPS, Potensi Desa 2020

Keterangan :

Kolom 2 : 1 = Aspal, = Diperkeras (kerikil, batu, dll), 3 = Tanah, 4 = Lainnya

Kolom 3 : 1 = Sepanjang tahun, 2 = Sepanjang tahun kecuali saat kondisi tertentu, 3 = Tidak dapat dilalui sepanjang tahun, 0 = Tidak melalui darat

Tabel 1.7. Sarana Transportasi Antar Desa/Kelurahan Menurut Desa/Kelurahan di Distrik Ngguti, 2020

Desa/Kelurahan	Jenis Transportasi	Keberadaan Angkutan Umum
(1)	(2)	(3)
1. Po Epe	3	3
2. Taga Epe	3	3
3. Nakias	3	3
4. Salam Epe	3	3
5. Yawimu	3	3
6. Yomop	3	3
Distrik Ngguti		

Sumber : BPS, Potensi Desa 2020

Keterangan :

Kolom 2 : 1 = Darat, 2 = Air, 3 = Darat dan Air, 4 = Udara

Kolom 3 : 1 = Ada, dengan trayek tetap, 2 = Ada, tanpa trayek tetap, 3 = Tidak ada angkutan umum

Tabel 1.8. Banyaknya Keberadaan Penerangan Jalan Utama Menurut Jenis Sumber Penerangan Di Distrik Ngguti, 2018, 2019, dan 2020

Penerangan Jalan Utama	2018	2019	2020
(1)	(2)	(3)	(4)
Sumber Penerangan Jalan Utama			
Listrik Pemerintah	0	0	0
Listrik Non Pemerintah	0	0	0
Non Listrik	0	0	0

Sumber : BPS, Potensi Desa 2020



BAB II

PEMERINTAHAN

JUMLAH PERANGKAT KELURAHAN



JUMLAH RUKUN TETANGGA DAN RUKUN WARGA



<https://meraukekab.bps.go.id>

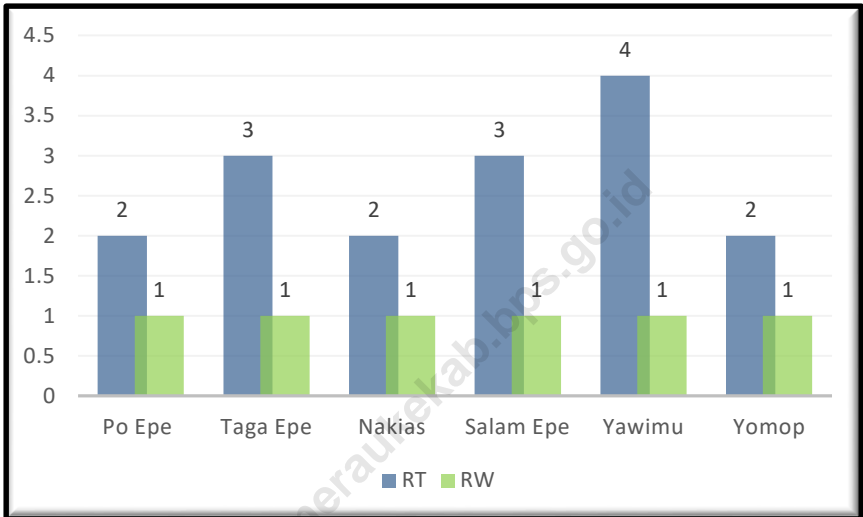
ULASAN

Tahun 2020 Distrik Ngguti memiliki 6 kampung dengan 6 RW dan 16 RT. Dari seluruh kampung tersebut terdapat kampung yang memiliki jumlah RT dan RW terbanyak yaitu Kampung Yawimu dengan jumlah 1 RW dan 4 RT, terdapat juga kampung yang memiliki jumlah RT dan RW terkecil yaitu Kampung Po Epe dan Nakias yang hanya memiliki 1 RW dan 2 RT.

Jumlah perangkat kampung pada tahun 2020 di Distrik Ngguti adalah 36 orang, yang terdiri dari 7 orang kepala kampung, 7 orang sekretaris kampung dan 28 kepala urusan.

<https://meraukekab.bps.go.id>

Gambar 2. Jumlah RT dan RW Menurut Kampung di Distrik Ngguti, 2020



Sumber: Kampung di Distrik Ngguti

2.1. WILAYAH ADMINISTRATIF

Tabel 2.1.1. Nama Kampung dan Status Pemerintahan Wilayah Distrik Ngguti, 2020

	Kampung	Status Pemerintahan
	(1)	(2)
1.	Po Epe	Kampung
2.	Taga Epe	Kampung
3.	Nakias	Kampung
4.	Salam Epe	Kampung
5.	Yawimu	Kampung
6.	Yomop	Kampung

Sumber: BPS Kabupaten Merauke

Tabel 2.1.2. Jumlah Rukun Tetangga (RT) dan Rukun Warga (RW) Menurut Kampung di Distrik Ngguti, 2020

		Rukun Tetangga (RT)	Rukun Warga (RW)
(1)		(2)	(3)
1.	Po Epe	2	1
2.	Taga Epe	3	1
3.	Nakias	2	1
4.	Salam Epe	3	1
5.	Yawimu	4	1
6.	Yomop	2	1
Jumlah		16	6

Sumber: BPS Kabupaten Merauke

Tabel 2.1.3. Jumlah Perangkat Kampung Menurut Kampung di Distrik Ngguti, 2020

	Kampung	Kepala Kampung	Sekretaris Kampung	Kepala Urusan
	(1)	(2)	(3)	
1.	Po Epe	1	1	4
2.	Taga Epe	1	1	4
3.	Nakias	1	1	4
4.	Salam Epe	1	1	4
5.	Yawimu	1	1	4
6.	Yomop	1	1	4
	Jumlah	6	6	24

Sumber: Kelurahan/Kampung di Distrik Ngguti

<https://meraukekab.bps.go.id>



BAB III

KEPENDUDUKAN

JUMLAH PENDUDUK MENURUT JENIS KELAMIN

2.225

LAKI-LAKI



1.393

PEREMPUAN

159,7

RASIO JENIS KELAMIN PENDUDUK NGGUTI

Rasio Jenis Kelamin penduduk Ngguti sebesar 159,7. Artinya setiap 100 Perempuan terdapat 159 laki-laki. Penduduk laki-laki di Distrik Ngguti masih lebih banyak dibandingkan penduduk perempuan.

<https://meraukekab.bps.go.id>

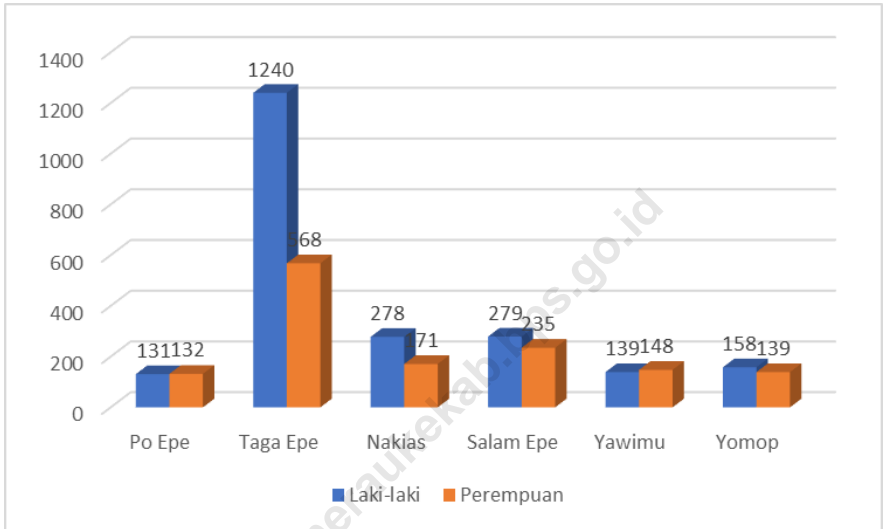
ULASAN

Jumlah Penduduk Distrik Ngguti pada tahun 2020 berdasarkan data sensus penduduk tahun 2020 yang 3.816.136 jiwa.

Penduduk laki-laki merupakan populasi terbesar yaitu 2.225 jiwa, sedangkan penduduk perempuan berjumlah 1.393 jiwa dari seluruh penduduk di Distrik Ngguti. Dari jumlah penduduk tersebut dapat diketahui rasio jenis kelamin di Distrik Ngguti yaitu sebesar 159,7. Hal ini dapat diartikan bahwa dalam 100 orang perempuan terdapat 150 orang laki-laki.

Jumlah penduduk menurut kelompok umur terbanyak pada umur 20-24 tahun diikuti oleh kelompok umur 29 – 29 tahun sedangkan yang terkecil terdapat pada kelompok umur 75 tahun ke atas.

Gambar 3 Jumlah Penduduk Menurut Kampung dan Jenis Kelamin di Distrik Ngguti, 2020



Sumber: Sensus Penduduk 2020, Badan Pusat Statistik Kabupaten Merauke

Tabel 3.1. Penduduk, Laju Pertumbuhan Penduduk, Distribusi Persentase Penduduk, Kepadatan Penduduk, Rasio Jenis Kelamin Menurut Desa/ Kelurahan di Kecamatan Ngguti

Kampung/Kelurahan	Penduduk	Laju Pertumbuhan Penduduk 2010-2020
(1)	(2)	(3)
Po Epe	263	0.010
Taga Epe	1.808	0.176
Nakias	449	0.047
Salam Epe	514	0.017
Yawimu	287	-0.055
Yomop	297	*
Ngguti	3618	0.071

Sumber: Sensus Penduduk 2020, Badan Pusat Statistik Kabupaten Merauke

Keterangan : * masih tergabung ke kampung induk

Lanjutan Tabel 3.1

Kampung/Kelurahan	Persentase Penduduk	Kepadatan Penduduk per km ²
(1)	(4)	(5)
Po Epe	7.27	0.52
Taga Epe	49.97	2.69
Nakias	12.41	0.63
Salam Epe	14.21	0.67
Yawimu	7.93	0.32
Yomop	8.21	*
Ngguti	100.00	1.02

Sumber: Sensus Penduduk 2020, Badan Pusat Statistik Kabupaten Merauke

Keterangan : * masih tergabung ke kampung induk

Lanjutan Tabel 3.1

Kampung/Kelurahan	Rasio Jenis Kelamin
(1)	(6)
Po Epe	99,2
Taga Epe	218,3
Nakias	162,6
Salam Epe	118,7
Yawimu	93,9
Yomop	113,7
Ngguti	159,7

Sumber: Sensus Penduduk 2020, Badan Pusat Statistik Kabupaten Merauke

Lanjutan Tabel 3.1

Kampung/Kelurahan	Jenis Kelamin		
	Laki-laki	Perempuan	Jumlah
(1)	(7)	(8)	(9)
Po Epe	131	132	263
Taga Epe	1240	568	1.808
Nakias	278	171	449
Salam Epe	279	235	514
Yawimu	139	148	287
Yomop	158	139	297
Ngguti	2225	1393	3618

Sumber: Sensus Penduduk 2020, Badan Pusat Statistik Kabupaten Merauke



BAB IV

SOSIAL

JUMLAH SEKOLAH




SD

6



SMP

1



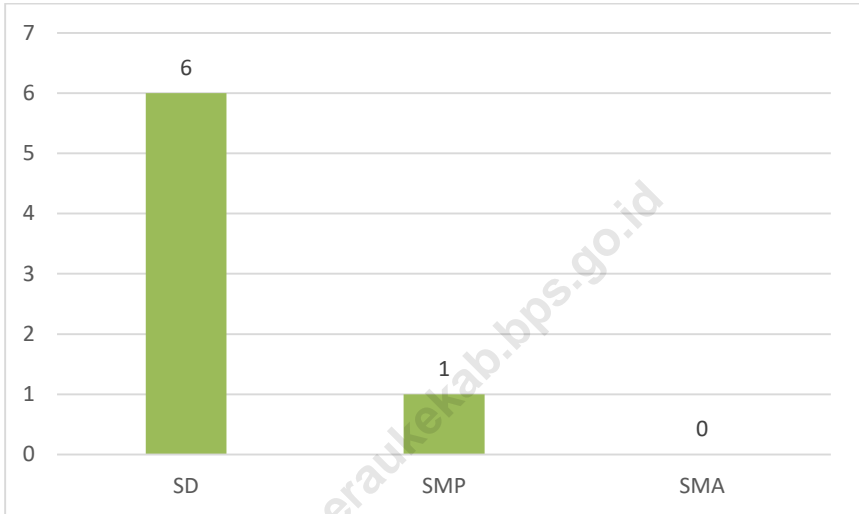
<https://meraukekab.bps.go.id>

ULASAN

Pada tahun 2020, jumlah sekolah di Distrik Ngguti sebanyak 9 (tujuh) unit, terdiri dari 7 unit sekolah dasar dan 2 unit sekolah menengah pertama. Belum ada sekolah menengah atas di Distrik Ngguti. Jumlah murid SD sebanyak 1.155 orang, dengan jumlah guru 38 orang. Jumlah murid SMP sebanyak 236 orang dan jumlah guru sebanyak 19 orang.

<https://meraukekab.bps.go.id>

Gambar 4. Jumlah Sarana Pendidikan di Distrik Ngguti, 2020



Sumber: BPS, Potensi Desa 2020

4.1. PENDIDIKAN

Tabel 4.1.1. Banyaknya Sekolah Dasar (SD) Menurut Desa/Kelurahan di Distrik Ngguti , 2020

Desa/Kelurahan	Negeri	Swasta	Jumlah
(1)	(2)	(3)	(4)
1. Po Epe	0	1	1
2. Taga Epe	0	1	1
3. Nakias	0	1	1
4. Salam Epe	0	1	1
5. Yawimu	0	1	1
6. Yomop	0	1	1
Distrik Ngguti	0	6	6

Sumber : BPS, Potensi Desa 2020

Tabel 4.1.2. Banyaknya Madrasah Ibtidaiyah (MI) Menurut Desa/Kelurahan di Distrik Ngguti , 2020

Desa/Kelurahan	Negeri	Swasta	Jumlah
(1)	(2)	(3)	(4)
1. Po Epe	0	0	0
2. Taga Epe	0	0	0
3. Nakias	0	0	0
4. Salam Epe	0	0	0
5. Yawimu	0	0	0
6. Yomop	0	0	0
Distrik Ngguti	0	0	0

Sumber : BPS, Potensi Desa 2020

Tabel 4.1.3. Banyaknya Sekolah Menengah Pertama (SMP) Menurut Desa/Kelurahan di Distrik Ngguti, 2020

Desa/Kelurahan	Negeri	Swasta	Jumlah
(1)	(2)	(3)	(4)
1. Po Epe	0	0	0
2. Taga Epe	0	0	0
3. Nakias	0	0	0
4. Salam Epe	1	0	1
5. Yawimu	0	0	0
6. Yomop	0	0	0
Distrik Ngguti	1	0	1

Sumber : BPS, Potensi Desa 2020

Tabel 4.1.4. Banyaknya Sekolah Menengah Atas (SMA) Menurut Desa/Kelurahan di Distrik Ngguti , 2020

Desa/Kelurahan	Negeri	Swasta	Jumlah
(1)	(2)	(3)	(4)
1. Po Epe	0	0	0
2. Taga Epe	0	0	0
3. Nakias	0	0	0
4. Salam Epe	0	0	0
5. Yawimu	0	0	0
6. Yomop	0	0	0
Distrik Ngguti	0	0	0

Sumber : BPS, Potensi Desa 2020

Tabel 4.1.5. Banyaknya Madrasah Aliyah (MA) Menurut Desa/Kelurahan di Distrik Ngguti , 2020

Desa/Kelurahan	Negeri	Swasta	Jumlah
(1)	(2)	(3)	(4)
1. Po Epe	0	0	0
2. Taga Epe	0	0	0
3. Nakias	0	0	0
4. Salam Epe	0	0	0
5. Yawimu	0	0	0
6. Yomop	0	0	0
Distrik Ngguti	0	0	0

Sumber : BPS, Potensi Desa 2020

Tabel 4.1.6. Banyaknya Sekolah Menengah Kejuruan (SMK) Menurut Desa/Kelurahan di Distrik Ngguti, 2020

Desa/Kelurahan	Negeri	Swasta	Jumlah
(1)	(2)	(3)	(4)
1. Po Epe	0	0	0
2. Taga Epe	0	0	0
3. Nakias	0	0	0
4. Salam Epe	0	0	0
5. Yawimu	0	0	0
6. Yomop	0	0	0
Distrik Ngguti	0	0	0

Sumber : BPS, Potensi Desa 2020

Tabel 4.1.7. Banyaknya Akademi/Perguruan Tinggi Menurut Desa/Kelurahan di Distrik Ngguti, 2020

Desa/Kelurahan	Negeri	Swasta	Jumlah
(1)	(2)	(3)	(4)
1. Po Epe	0	0	0
2. Taga Epe	0	0	0
3. Nakias	0	0	0
4. Salam Epe	0	0	0
5. Yawimu	0	0	0
6. Yomop	0	0	0
Distrik Ngguti	0	0	0

Sumber : BPS, Potensi Desa 2020

Tabel 4.1.8. Kemudahan Untuk Mencapai Sarana Pendidikan Terdekat bagi Desa/Kelurahan yang Tidak Ada Sarana Pendidikan Menurut Desa/Kelurahan dan Jenjang Pendidikan di Distrik Ngguti, 2020

Desa/Kelurahan	SD	SMP	SMA	Perguruan Tinggi
(1)	(2)	(3)	(4)	(5)
1. Po Epe	0	3	3	4
2. Taga Epe	0	0	4	4
3. Nakias	0	3	3	4
4. Salam Epe	0	3	3	4
5. Yawimu	0	3	3	4
6. Yomop	0	3	3	4
Distrik Ngguti				

Sumber : BPS, Potensi Desa 2020

Keterangan :

Kolom 2-5 : 1 = Sangat Mudah, 2 = Mudah, 3 = Sulit, 4 = Sangat sulit , Jika di desa tersebut ada fasilitas pendidikan yang dimaksud maka kode = '0'

4.2. KESEHATAN

Tabel 4.2.1. Banyaknya Sarana Kesehatan Menurut Desa/Kelurahan dan Jenis Sarana Kesehatan di Distrik Ngguti, 2020

Desa/Kelurahan	Rumah Sakit	Puskesmas Pembantu	Poliklinik/Balai Pengobatan
(1)	(2)	(3)	(4)
1. Po Epe	0	1	1
2. Taga Epe	0	1	0
3. Nakias	0	1	0
4. Salam Epe	0	1	0
5. Yawimu	0	1	0
6. Yomop	0	1	0
Distrik Ngguti	0	6	1

Sumber : BPS, Potensi Desa 2020

Tabel 4.2.2. Kemudahan Untuk Mencapai Sarana Kesehatan Terdekat bagi Desa/Kelurahan yang Tidak Sarana Kesehatan Menurut Desa/Kelurahan dan Jenis Sarana Kesehatan di Distrik Ngguti, 2020

Desa/Kelurahan	Rumah	Puskesmas	Poliklinik/Balai
	Sakit	Pembantu	Pengobatan
(1)	(2)	(3)	(4)
1. Po Epe	4	0	0
2. Taga Epe	4	0	4
3. Nakias	4	0	4
4. Salam Epe	4	0	4
5. Yawimu	4	0	4
6. Yomop	4	0	4
Distrik Ngguti			

Sumber : BPS, Potensi Desa 2020

Keterangan :

Kolom 2-5 : 1 = Sangat Mudah, 2 = Mudah, 3 = Sulit, 4 = Sangat sulit , Jika di desa tersebut ada fasilitas pendidikan yang dimaksud maka kode = '0'

Tabel 4.2.3. Banyaknya Warga Penderita Gizi Buruk Menurut Desa/Kelurahan di Distrik Ngguti, 2018 dan 2019

Desa/Kelurahan	2018	2019
(1)	(2)	(3)
1. Po Epe	0	0
2. Taga Epe	0	0
3. Nakias	0	0
4. Salam Epe	0	0
5. Yawimu	0	0
6. Yomop	0	0
Distrik Ngguti	0	0

Sumber : BPS, Potensi Desa 2020

4.3. BENCANA ALAM

Tabel 4.3.1. Banyaknya Kejadian Bencana Alam Menurut Desa/Kelurahan dan Jenis Bencana Alam di Distrik Ngguti, 2020

Desa/Kelurahan	Gempa Bumi	Tsunami	Gunung Meletus	Tanah Longsor
(1)	(2)	(3)	(4)	(5)
1. Po Epe	0	0	0	0
2. Taga Epe	0	0	0	0
3. Nakias	0	0	0	0
4. Salam Epe	0	0	0	0
5. Yawimu	0	0	0	0
6. Yomop	0	0	0	0
Distrik Ngguti	0	0	0	0

Sumber : BPS, Potensi Desa 2020

Tabel 4.3.2. Banyaknya Korban Jiwa Akibat Bencana Alam Menurut Desa/Kelurahan dan Jenis Bencana Alam di Distrik Ngguti, 2020

Desa/Kelurahan	Gempa Bumi	Tsunami	Gunung Meletus	Tanah Longsor
(1)	(2)	(3)	(4)	(5)
1. Po Epe	0	0	0	0
2. Taga Epe	0	0	0	0
3. Nakias	0	0	0	0
4. Salam Epe	0	0	0	0
5. Yawimu	0	0	0	0
6. Yomop	0	0	0	0
Distrik Ngguti	0	0	0	0

Sumber : BPS, Potensi Desa 2020

Tabel 4.3.3. Keberadaan Fasilitas/Upaya Antisipasi/Mitigasi Bencana Alam Menurut Desa/Kelurahan di Distrik Ngguti, 2020

Desa/Kelurahan	Sistem Peringatan Dini Bencana Alam	Sistem Peringatan Dini Khusus Tsunami	Perlengkapan Keselamatan
(1)	(2)	(3)	(4)
1. Po Epe	Ada	Bukan Wilayah Potensi Tsunami	Ada
2. Taga Epe	Ada	Bukan Wilayah Potensi Tsunami	Ada
3. Nakias	Ada	Bukan Wilayah Potensi Tsunami	Ada
4. Salam Epe	Ada	Bukan Wilayah Potensi Tsunami	Ada
5. Yawimu	Ada	Bukan Wilayah Potensi Tsunami	Ada
6. Yomop	Ada	Bukan Wilayah Potensi Tsunami	Ada
Distrik Ngguti			

Sumber : BPS, Potensi Desa 2020

4.4. ENERGI

Tabel 4.4.1. Banyaknya Keluarga Menurut Desa/Kelurahan dan Jenis Pengguna Listrik di Distrik Ngguti, 2020

Desa/Kelurahan	Pengguna Listrik			Bukan Pengguna Listrik
	PLN	Non PLN	Jumlah	
(1)	(2)	(3)	(4)	(5)
1. Po Epe	-	5	5	87
2. Taga Epe	-	8	8	61
3. Nakias	-	2	2	111
4. Salam Epe	-	1	1	100
5. Yawimu	-	-	-	80
6. Yomop	-	18	18	50
Total	-	34	34	489

Sumber : BPS, Potensi Desa 2020

Tabel 4.4.2. Banyaknya Desa/Kelurahan Menurut Jenis Bahan Bakar Untuk Memasak yang Digunakan Oleh Sebagian Besar Keluarga Di Distrik Ngguti, 2018, 2019, dan 2020

Jenis Bahan Bakar	2018	2019	2020
(1)	(2)	(3)	(4)
Gas Kota	0	0	0
LPG 3 KG	0	0	0
LPG lebih dari 3 KG	0	0	0
Minyak Tanah	0	0	0
Kayu Bakar	6	6	6
Lainnya	0	0	0

Sumber : BPS, Potensi Desa 2020

Tabel 4.4.3. Banyaknya Desa/Kelurahan Menurut Sumber Air Minum Sebagian Besar Keluarga Di Distrik Ngguti, 2018, 2019, dan 2020

Sumber Air Minum	2018	2019	2020
(1)	(2)	(3)	(4)
Air Kemasan Bermerk	0	0	0
Air Isi Ulang	0	0	0
Ledeng Dengan Meteran	0	0	0
Ledeng Tanpa Meteran	0	0	0
Sumur Bor/Pompa	0	0	0
Sumur	2	1	1
Mata Air	0	0	0
Sungai/Danau/Kolam/Waduk /Situ/Embung/Bendungan	4	5	5
Air Hujan	0	0	0
Lainnya	0	0	0

Sumber : BPS, Potensi Desa 2020

Tabel 4.4.4. Banyaknya Desa/Kelurahan Menurut Penggunaan Fasilitas Tempat Buang Air Besar Sebagian Besar Keluarga Di Distrik Ngguti, 2018, 2019, dan 2020

Fasilitas Tempat Buang Air Besar	2018	2019	2020
(1)	(2)	(3)	(4)
Jamban			
Sendiri	0	0	0
Bersama	1	0	0
Umum	2	0	0
Bukan Jamban	3	6	6

Sumber : BPS, Potensi Desa 2020

4.5. TRANSPORTASI DAN KOMUNIKASI

Tabel 4.5.2. Banyaknya Embung Desa Menurut Desa/Kelurahan di Distrik Ngguti, 2019 dan 2020

Desa/Kelurahan	2019	2020
(1)	(2)	(3)
1. Po Epe	0	0
2. Taga Epe	0	0
3. Nakias	0	0
4. Salam Epe	0	0
5. Yawimu	0	0
6. Yomop	0	0
Distrik Ngguti	0	0

Sumber : BPS, Potensi Desa 2020

Tabel 4.5.3. Jumlah Menara dan Operator Layanan Komunikasi Telepon Seluler Menurut Desa/Kelurahan di Distrik Ngguti, 2020

Desa/Kelurahan	Jumlah Menara Telepon Seluler (BTS)	Jumlah Operator Layanan Komunikasi Telepon Seluler Yang Menjangkau di Desa/Kelurahan	Kondisi Sinyal Telepon Seluler di Sebagian Besar Wilayah Desa/Kelurahan
(1)	(2)	(3)	(4)
1. Po Epe	0	0	4
2. Taga Epe	0	0	4
3. Nakias	0	0	4
4. Salam Epe	0	1	3
5. Yawimu	0	0	4
6. Yomop	0	0	4
Distrik Ngguti			

Sumber : BPS, Potensi Desa 2020

Ket:

Isian Kolom 4 : 1 = sangat kuat , 2 = Kuat, 3 = Lemah, 4 = Tidak ada sinyal

Tabel 4.5.4. Banyaknya Desa/Kelurahan yang Memiliki Kelompok Kegiatan Olahraga Menurut Jenis Olahraga dan Ketersediaan Fasilitas/Lapangan Olahraga di Distrik Ngguti, 2020

Jenis Olahraga	Kondisi			
	Fasilitas/Lapangan Olahraga			Tidak Ada Fasilitas/Lapangan Olahraga
	Baik	Rusak	Rusak	
		Sedang	Parah	
(1)	(2)	(3)	(4)	(5)
1. Sepak bola	0	0	1	5
2. Bola voli	2	0	0	4
3. Bulu tangkis	0	0	0	6
4. Bola basket	0	0	0	6
5. Tenis Lapangan	0	0	0	6
6. Tenis Meja	0	0	0	6
7. Futsal	0	0	0	6
8. Renang	0	0	0	6
9. Bela Diri	0	0	0	6
10. Bilyard	0	0	0	6
11. Pusat Kebugaran	0	0	0	6
12. Lainnya	0	0	0	6
Distrik Ngguti				

Sumber : BPS, Potensi Desa 2020

Tabel 4.5.5. Keberadaan Kantor Pos/ Pos Pembantu/Rumah Pos dan Perusahaan/Agen Jasa Ekspedisi Swasta Menurut Desa/Kelurahan di Distrik Ngguti, 2020

Desa/Kelurahan	Keberadaan Kantor Pos/ Pos Pembantu/Rumah Pos	Perusahaan/Agen Jasa Ekspedisi Swasta
(1)	(2)	(3)
1. Po Epe	4	4
2. Taga Epe	4	4
3. Nakias	4	4
4. Salam Epe	4	4
5. Yawimu	4	4
6. Yomop	4	4
Distrik Ngguti		

Sumber : BPS, Potensi Desa 2020



BAB V

PERTANIAN

JUMLAH TERNAK



70



121



3944

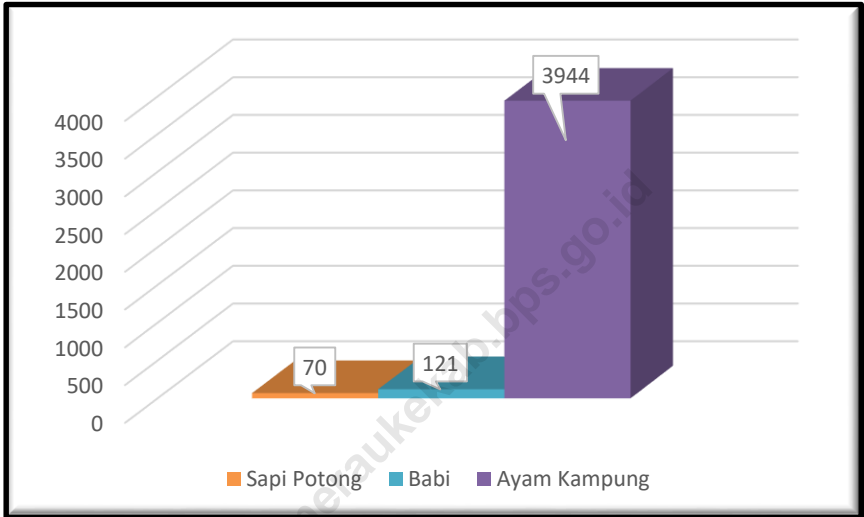
ULASAN

Populasi ayam kampung di Distrik Ngguti tahun 2020 merupakan jumlah terbesar yaitu sebanyak 3.994 ekor. Jumlah ternak yang paling sedikit diantara jumlah ternak yang lainnya yaitu sapi potong sebanyak 65 ekor.

Hanya ada sawah non irigasi di Distrik Ngguti dengan luas lahan 50 hektar. Sedangkan ladang/huma mempunyai luas 14 hektar.

Untuk perkebunan, hanya ada dua tanaman yang ada di Distrik Ngguti yaitu kelapa dan kelapa sawit. Dengan luas lahan sebesar 17.689,88 hektar, kelapa sawit merupakan komoditas tanaman perkebunan yang dominan di Distrik Ngguti.

Gambar 5. Jumlah Rumah Tangga Perikanan di Distrik Ngguti, 2020



Sumber: Dinas Peternakan dan Kesehatan Hewan Kabupaten Merauke

5.1. TANAMAN PANGAN

Tabel 5.1.1. Luas Panen Padi Sawah dan Padi Ladang di Distrik Ngguti, 2020

Jenis Padi	Luas Panen
(1)	(2)
Padi Sawah	2,5
Padi Ladang (luas tanam)	0
Jumlah luas Panen	

Sumber: Laporan statistik pertanian tanaman pangan, padi

5.2. PERKEBUNAN

Tabel 5.2.1. Luas Lahan Tanaman Perkebunan Menurut Jenis Tanaman di Distrik Ngguti, 2019-2020

Jenis Tanaman	Luas Lahan 2019	Luas Lahan 2020
(1)	(2)	
Karet		0
Kelapa		45
Kelapa Sawit		18.693,71
Lada		0
Jambu Mete		0
Pinang		0
Kapuk Randu		0
Kemiri		0
Jarak		0
Tebu		0
Vanili		0
Jahe		0

Sumber: Dinas Kehutanan dan Perkebunan Kabupaten Merauke

Tabel 5.2.2. Produksi Tanaman Perkebunan Menurut Jenis Tanaman di Distrik Ngguti (ton), 2020

Jenis Tanaman	Luas Lahan	Produksi
(1)	(2)	(3)
Karet	0	0
Kelapa	45	45
Kelapa Sawit	18.693,71	18.788,29
Lada	0	0
Jambu Mete	0	0
Pinang	0	0
Kapuk Randu	0	0
Kemiri	0	0
Jarak	0	0
Tebu	0	0
Vanili	0	0
Jahe	0	0

Sumber: Dinas Kehutanan dan Perkebunan Kabupaten Merauke

5.3. PETERNAKAN

Tabel 5.3.1. Populasi Ternak Menurut Jenis Ternak di Distrik Ngguti, 2020

Jenis Ternak	Jumlah
(1)	(2)
Sapi Potong	88
Kerbau	0
Kuda	0
Kambing	0
Babi	109

Sumber: Dinas Peternakan dan Kesehatan Hewan Kabupaten Merauke
Catatan : data tidak tersedia

Tabel 5.3.2. Populasi Unggas Menurut Jenis Unggas di Distrik Ngguti, 2020

Jenis Unggas	Jumlah
(1)	(2)
Ayam Kampung	5.119
Ayam Petelur	0
Ayam Pedaging	0
Itik	0

Sumber: Dinas Peternakan dan Kesehatan Hewan Kabupaten Merauke

Tabel 5.3.3. Jumlah Ternak yang Dipotong di RPH Menurut Jenis Ternak di Distrik Ngguti, 2020

Jenis Ternak	Jumlah
(1)	(2)
Sapi Potong	0
Kerbau	0
Kuda	0
Kambing	0
Babi	0

Sumber: Dinas Peternakan dan Kesehatan Hewan Kabupaten Merauke



**DATA
MENCERDASKAN
BANGSA**

ENLIGHTEN THE NATION



BPS Kabupaten Merauke

Jl. R.E. Martadinata No. 2 Merauke 99611

Telp./Fax : (0967) 321928

Email : bps9401@bps.go.id

ISBN 978-602-5980-26-8 (PDF)

