




Katalog No. 1102001.7504041



# KABILA BONE DALAM ANGKA

# 2014



**BADAN PUSAT STATISTIK  
KABUPATEN BONE BOLANGO**



**KABILA BONE  
DALAM ANGKA**

**2014**

<http://bonebolangokab.bps.go.id>

## **KABILA BONE DALAM ANGKA 2014**

**Katalog BPS** : 1102001.7504041

**Ukuran Buku** : 21 cm x 15 cm

**Jumlah Halaman** : xvii + 124 Halaman

**Naskah:**

Koordinator Statistik Kecamatan

**Edit/Layout:**

Seksi Integrasi Pengolahan dan Diseminasi Statistik

**Gambar Kulit:**

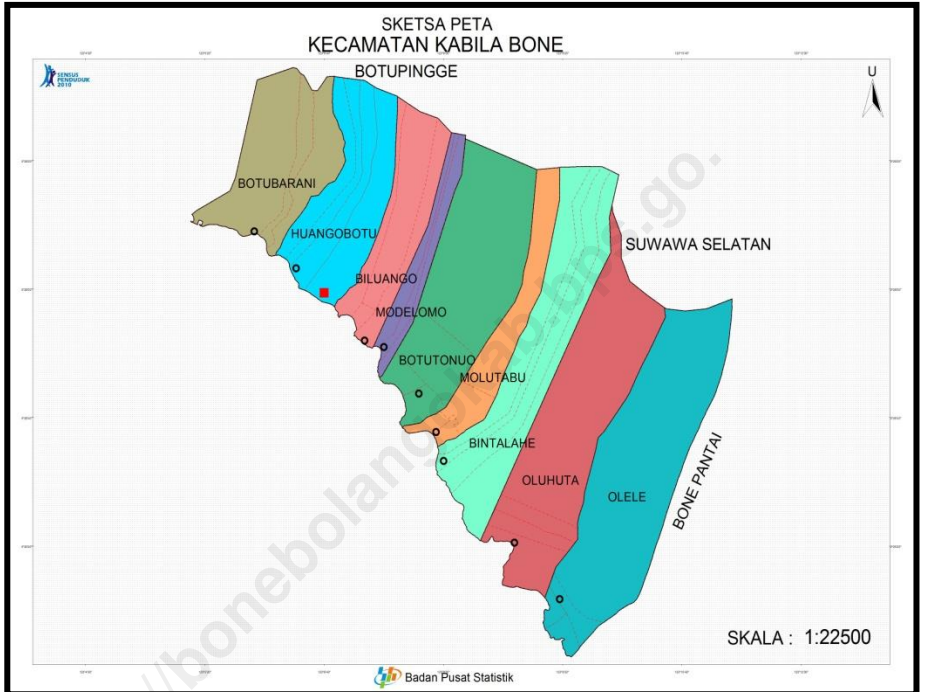
Seksi Integrasi Pengolahan dan Diseminasi Statistik

**Diterbitkan oleh:**

Badan Pusat Statistik Kabupaten Bone Bolango

**Boleh dikutip dengan menyebutkan sumbernya**

# PETA KECAMATAN KABILA BONE





## KATA SAMBUTAN

Dengan memanjatkan puji syukur kehadirat Allah SWT, Badan Pusat Statistik Kabupaten Bone Bolango telah dapat menyelesaikan publikasi **Kabila Bone Dalam Angka 2014**.

Saya harapkan hadirnya publikasi ini, dapat dijadikan sebagai pedoman gambaran umum tentang keadaan wilayah Kecamatan Kabila Bone, ditinjau dari berbagai aspek kehidupan.

Semoga buku ini bermanfaat bagi kita semua, serta tidak lupa saya ucapkan terima kasih pada Koordinator Statistik Kecamatan Kabila Bone yang telah menyusun publikasi ini.

Kabila Bone, September 2014

Camat Kabila Bone



**Suleman Panigoro, S.Pd**

**NIP: 19640411 198511 1 002**





## KATA PENGANTAR

Dengan memanjatkan puji syukur kehadiran Allah SWT, Badan Pusat Statistik Kabupaten Bone Bolango telah dapat menyelesaikan publikasi **Kabila Bone Dalam Angka 2014**.

Publikasi ini merupakan kumpulan data-data dasar di Kecamatan Kabila Bone yang terdiri dari berbagai sektor pembangunan.

Kepada semua pihak yang telah membantu sehingga terwujudnya publikasi ini, terutama Camat Kabila Bone dan seluruh instansi/dinas jawatan serta seluruh kepala desa/kelurahan, kami sampaikan terima kasih.

Harapan Kami semoga buku ini bermanfaat bagi para pemakainya.

Kabila Bone, September 2014  
Koordinator Statistik  
Kecamatan Kabila Bone

**Marsono, A.Md**  
**NIP: 19861122 201003 1 001**



## DAFTAR ISI

	Halaman
Kata Sambutan.....	v
Kata Pengantar.....	vii
Daftar Isi.....	ix
Daftar Tabel.....	x
Daftar Gambar.....	xvi
Penjelasan Umum.....	xvii
1. Keadaan Geografis.....	1
2. Pemerintahan.....	11
3. Penduduk dan Ketenagakerjaan.....	23
4. Sosial.....	43
5. Pertanian.....	69
6. Perindustrian dan Energi.....	87
7. Perdagangan dan Harga.....	97
8. Transportasi dan Komunikasi.....	105
9. Keuangan.....	113

## DAFTAR TABEL

	Halaman
<b>1. KEADAAN GEOGRAFI</b>	
1.1 Batas Wilayah Administratif Kecamatan Kabila Bone 2013.....	5
1.2 Luas Daerah dan Persentase Kecamatan Kabila Bone Diperinci Per Desa, 2013 .....	6
1.3 Jarak Antara Pusat Desa dengan Ibukota Kecamatan Kabila Bone, 2013 .....	7
1.4 Tinggi Dari Permukaan Laut dan Luas Kecamatan Kabila Bone Menurut Keadaan Tanah Dirinci Per Desa, 2013 ...	8
1.5 Nama Sungai dan Gunung Serta Panjang dan Tingginya Diperinci Per Desa di Kecamatan Kabila Bone, 2013 .....	9
<b>2. PEMERINTAHAN</b>	
2.1 Nama-nama Camat Yang Memerintah di Kecamatan Kabila Bone Sampai Dengan Tahun 2013 .....	15
2.2 Nama-nama Kepala Desa Yang Memerintah di Kecamatan Bulango Timur, 2013 .....	16
2.3 Tipe Desa, Jumlah Dusun/Lingkungan dan Jumlah Blok Sensus Dirinci Per Desa di Kecamatan Kabila Bone, 2013.	17
2.4 Status Hukum Desa Di Kecamatan Kabila Bone, 2013 .....	18
2.5 Banyaknya Pegawai Negeri Sipil (PNS) dan Non PNS Menurut Dinas/Instansi Pemerintah dan Golongan di Kecamatan Kabila Bone, 2013 .....	19
2.6 Banyaknya Pegawai Negeri Sipil Menurut Tingkat Pendidikan Yang ditamatkan dan Jenis Kelamin di Kecamatan Kabila Bone, 2013 .....	20
2.7 Banyaknya Anggota Hansip, Wanra dan Kamra Menurut Desa di Kecamatan Kabila Bone, 2013 .....	21
<b>3. PENDUDUK DAN KETENAGAKERJAAN</b>	
3.1 Luas, Jumlah Penduduk dan Kepadatan Dirinci per Desa	27

	di Kecamatan Kabila Bone, 2013 .....	
3.2	Jumlah Penduduk Dirinci Menurut Jenis Kelamin Dirinci per Desa di Kecamatan Kabila Bone, 2013 .....	28
3.3	Jumlah Keluarga dan Rata-Rata Jumlah Anggota Keluarga Menurut Desa di Kecamatan Kabila Bone, 2013 .....	29
3.4	Banyaknya Penduduk Menurut Kelompok Umur dan Jenis Kelamin di Kecamatan Kabila Bone, 2013 .....	30
3.5	Jumlah Kelahiran, Kematian, Datang dan Pindah Dirinci per Desa di Kecamatan Kabila Bone, 2013 .....	31
3.6	Jumlah Penduduk Usia Kerja 15 Tahun Keatas Menurut Angkatan dan Non Angkatan Kerja dirinci per Desa di Kecamatan Kabila Bone, 2013 .....	32
3.7	Jumlah Penduduk Usia Kerja 15 Tahun Keatas Menurut Pendidikan Terakhir Yang Ditamatkan Dirinci per Desa di Kecamatan Kabila Bone, 2013 .....	34
3.8	Jumlah Penduduk Usia Kerja 15 Tahun Keatas yang Bekerja Menurut Lapangan Usaha Utama Dirinci per Desa di Kecamatan Kabila Bone, 2013 .....	36
3.9	Jumlah Buku Nikah Yang Dikeluarkan di Kecamatan Kabila Bone, 2011 – 2013 .....	40
3.10	Jumlah Rumah Tangga Penerima Bantuan Menurut Jenis Bantuan di Kecamatan Kabila Bone, 2013.....	41
<b>4.</b>	<b>SOSIAL</b>	
<b>4.1</b>	<b>Pendidikan</b>	
4.1.1	Banyaknya Sekolah, Murid, Guru,dan Rasio Murid-Guru Taman Kanak-Kanak (TK) Menurut Desa di Kecamatan Kabila Bone, TA 2013/2014 .....	47
4.1.2	Banyaknya Sekolah, Murid, Guru,dan Rasio Murid-Guru Raudatul Athfal/ Bustanul Athfal Menurut Desa di Kecamatan Kabila Bone, TA 2013/2014 .....	48
4.1.3	Banyaknya Sekolah, Murid, Guru,dan Rasio Murid-Guru Sekolah Dasar (SD) Menurut Desa di Kecamatan Kabila Bone, TA 2013/2014 .....	49

## Daftar Tabel

4.1.4	Banyaknya Sekolah, Murid, Guru,dan Rasio Murid-Guru Madrasah Ibtidaiyah (MI) Menurut Desa di Kecamatan Kabila Bone, TA 2013/2014 .....	50
4.1.5	Banyaknya Sekolah, Murid, Guru,dan Rasio Murid-Guru Sekolah Menengah Pertama (SMP) Menurut Desa di Kecamatan Kabila Bone, TA 2013/2014 .....	51
4.1.6	Banyaknya Sekolah, Murid, Guru,dan Rasio Murid-Guru Madrasah Tsanawiyah (MTs) Menurut Desa di Kecamatan Kabila Bone, TA 2013/2014.....	52
4.1.7	Banyaknya Sekolah, Murid, Guru,dan Rasio Murid-Guru Sekolah Menengah Atas (SMA) Menurut Desa di Kecamatan Kabila Bone, TA 2013/2014 .....	53
4.1.8	Banyaknya Sekolah, Murid, Guru,dan Rasio Murid-Guru Sekolah Menengah Kejuruan (SMK) Menurut Desa di Kecamatan Kabila Bone, TA 2013/2014 .....	54
4.1.9	Banyaknya Sekolah, Murid, Guru, dan Rasio Murid-Guru Madrasah Aliyah (MA) Menurut Desa di Kecamatan Kabila Bone, TA 2013/2014 .....	55
<b>4.2</b>	<b>Kesehatan dan Keluarga Berencana</b>	
4.2.1	Banyaknya Fasilitas Kesehatan di Kecamatan Kabila Bone, 2011-2013 .....	56
4.2.2	Jumlah Sarana Kesehatan Dirinci per Desa di Kecamatan Kabila Bone, 2013 .....	57
4.2.3	Jumlah Tenaga Kesehatan Dirinci per Desa di Kecamatan Kabila Bone, 2013 .....	58
4.2.4	Banyaknya Kelahiran Menurut Penolong Kelahiran di Kecamatan Kabila Bone, 2011-2013 .....	59
4.2.5	Banyaknya Balita Yang Pernah Mendapat Imunisasi Menurut Jenis Imunisasi di Kecamatan Kabila Bone, 2013 .....	60
4.2.6	Jumlah Kasus 10 Penyakit Terbanyak di Kecamatan Kabila Bone, 2013 .....	62
4.2.7	Jumlah Kasus HIV/AIDS, IMS, DBD, Diare, TB, dan Malaria Menurut Desa di Kecamatan Kabila Bone, 2013..	63
4.2.8	Banyaknya Klinik KB, Pos KB dan Petugas KB Dirinci per	64

	Desa di Kecamatan Kabila Bone, 2013 .....	
4.2.9	Banyaknya Pasangan Usia Subur (PUS) dan Peserta KB Menurut Desa di Kecamatan Kabila Bone, 2013 .....	65
<b>4.3</b>	<b>Agama</b>	
4.3.1	Jumlah Penduduk Menurut Pemeluk Agama yang Dianut Dirinci per Desa di Kecamatan Kabila Bone, 2013.....	66
4.3.2	Jumlah Tempat Ibadah dirinci per Desa di Kecamatan Kabila Bone, 2013 .....	67
4.3.3	Banyaknya Tempat/ Sarana Obyek Wisata Kesenian dan Kebudayaan Dirinci per Desa di Kecamatan Kabila Bone, 2013 .....	68
<b>5.</b>	<b>PERTANIAN</b>	
<b>5.1</b>	<b>Tanaman Pangan</b>	
5.1.1	Luas Panen, Produksi, dan Produktivitas Jagung di Kecamatan Kabila Bone, 2011-2013 .....	73
5.1.2	Luas Panen, Produksi, dan Produktivitas Kacang Tanah di Kecamatan Kabila Bone, 2011-2013 .....	74
<b>5.2</b>	<b>Hortikultura</b>	
5.2.1	Luas Panen Tanaman Sayuran Menurut Desa dan Jenis Sayuran di Kecamatan Kabila Bone, 2013 .....	75
5.2.2	Produksi Tanaman Sayuran Menurut Desa dan Jenis Sayuran di Kecamatan Kabila Bone (ton), 2013 .....	76
<b>5.3</b>	<b>Perkebunan</b>	
5.3.1	Luas Tanaman Perkebunan Menurut Desa dan Jenis Tanaman di Kecamatan Kabila Bone (ha), 2013 .....	77
5.3.2	Produksi Tanaman Perkebunan Menurut Jenis Tanaman di Kecamatan Kabila Bone (ton), 2013 .....	78
5.3.3	Banyaknya Alat-alat Pertanian Dirinci per Desa di Kecamatan Kabila Bone, 2013 .....	79
<b>5.4</b>	<b>Peternakan</b>	
5.4.1	Populasi Ternak Menurut Desa dan Jenis Ternak di Kecamatan Kabila Bone, 2013 .....	82
5.4.2	Populasi Unggas Menurut Desa dan Jenis Unggas di	83

## Daftar Tabel

5.4.3	Kecamatan Kabila Bone (ribu ekor), 2013 .....	84
	Jumlah Ternak Yang di potong Menurut Desa dan Jenis Ternak di Kecamatan Kabila Bone (ekor), 2013 .....	
<b>5.5</b>	<b>Perikanan</b>	
5.5.1	Jumlah Nelayan, Sarana Penangkapan dan Produksi Ikan Dirinci per Desa di Kecamatan Kabila Bone, 2013.....	85
5.5.2	Jumlah Perahu/Kapal Menurut Desa dan Jenis Kapal di Kecamatan Kabila Bone, 2013 .....	86
<b>6.</b>	<b>PERINDUSTRIAN DAN ENERGI</b>	
<b>6.1</b>	<b>Perindustrian</b>	
6.1.1	Jumlah Unit Usaha Industri Pertanian dan Kehutanan Menurut Jenis/Komoditi Industri dirinci per Desa, 2013...	92
6.1.2	Jumlah Unit Usaha Aneka Industri Menurut Jenis/ Komoditi Dirinci per Desa di Kecamatan Kabila Bone, 2013 .....	96
6.1.3	Jumlah Unit Usaha Industri Logam, Mesin dan Kimia Menurut Jenis/Komoditi Dirinci per Desa di Kecamatan Kabila Bone, 2013 .....	99
<b>6.2</b>	<b>Energi</b>	
6.2.1	Jumlah Rumah Tangga yang Menggunakan Alat Penerangan dan Sumber Air Minum Dirinci per Desa di Kecamatan Kabila Bone, 2013 .....	100
6.2.2	Jumlah Pelanggan Listrik dan Air Ledeng Dirinci per Desa di Kecamatan Kabila Bone, 2013 .....	102
6.2.3	Jumlah Rumah Tangga Usaha Penggalian/ Pertambangan Rakyat Dirinci per Desa di Kecamatan Kabila Bone, 2013 .....	103
<b>7.</b>	<b>PERDAGANGAN DAN HARGA</b>	
7.1	Jumlah Sarana Perdagangan Dirinci per Desa di Kecamatan Kabila Bone, 2013 .....	109
7.2	Rata-rata harga 9 (Sembilan) Bahan Pokok di Kecamatan Kabila Boner, 2011 – 2013 (Rupiah) .....	111



## 8 TRANSPORTASI DAN KOMUNIKASI

### 8.1 Transportasi

8.1.1	Panjang Jalan Menurut Pemerintahan Yang Berwewenang di Kecamatan Kabila Bone (km), 2011-2013 .....	117
8.1.2	Panjang Jalan Menurut Jenis Permukaan di Kecamatan Kabila Bone (km), 2011-2013 .....	118
8.1.3	Panjang Jalan Menurut Kondisi Jalan di Kecamatan Kabila Bone (km), Tahun 2011-2013 .....	119
8.1.4	Banyaknya Kendaraan Bermotor Menurut Jenis Kendaraan di Kecamatan Kabila Bone (Unit), 2011-2013..	120

### 8.2 Komunikasi

8.2.1	Jumlah Sarana Telekomunikasi Dirinci per Desa di Kecamatan Kabila Bone, 2013 .....	121
-------	--	-----

## 9 KEUANGAN

9.1	Jumlah Koperasi Menurut Jenis Koperasi dan Desa di Kecamatan Kabila Bone, 2013 .....	127
9.2	Target dan Realisasi Penerimaan Pajak Bumi dan Bangunan (PBB) Menurut Desa di Kecamatan Kabila Bone, 2013 .....	128

## DAFTAR GAMBAR

	Halaman
1. Persentase Luas Wilayah Menurut Desa di Kecamatan Kabila Bone, 2013 .....	4
2. Banyaknya Pegawai Negeri Sipil Menurut Tingkat Pendidikan Yang di tamatkan dan Jenis Kelamin di Kecamatan Kabila Bone, 2013 .....	14
3. Piramida Penduduk Menurut Jenis Kelamin di Kecamatan Kabila Bone (orang), 2013 .....	26
4. Rasio Murid-Guru Menurut Jenjang Pendidikan di Kecamatan Kabila Bone, 2013/2014 .....	46
5. Produktivitas Jagung dan Kacang Tanah di Kecamatan Kabila Bone (kuintal/ha), 2011-2012 .....	72
6.1 Persentase Pelanggan Listrik PLN dan Non PLN di Kecamatan Kabila Bone, 2013 .....	90
6.2 Persentase Pelanggan Air Bersih yang Menggunakan PDAM dan Non PDAM di Kecamatan Kabila Bone, 2013 ...	91
7. Rata-rata harga 9 (Sembilan) Bahan Pokok Tahun 2011 – 2013 (Rupiah) .....	108
8. Banyaknya Kendaraan Bermotor Menurut Jenis Kendaraan di Kecamatan Kabila Bone (Unit), 2013 .....	116
9. Persentase Realisasi Penerimaan Pajak Bumi dan Bangunan (PBB) Menurut Desa di Kecamatan Kabila Bone, 2013 .....	126

## PENJELASAN UMUM

Tanda-tanda, satuan-satuan, dan lain-lainnya yang digunakan dalam publikasi ini adalah sebagai berikut:

### 1. TANDA-TANDA

Data belum tersedia	: ...
Data tidak tersedia	: –
Data dapat diabaikan	: 0
Angka Sementara	: *
Angka Sangat Sementara	: **
Angka Revisi	: r
Angka Perkiraan	: e


### 2. SATUAN

hektar (ha)	: 10.000 m <sup>2</sup>
kilometer (km)	: 1.000 meter
liter	: 0,80 kg
ton	: 1.000 kg
kuintal	: 100 kg

Satuan lain: buah, jam, menit, persen (%).

Perbedaan angka dibelakang koma disebabkan oleh pembulatan angka.





**1**

# **KEADAAN GEOGRAFIS**



## KEADAAN GEOGRAFIS

### Tentang Kecamatan Kabila Bone

Kecamatan Kabila Bone merupakan salah satu dari 18 kecamatan yang ada di Kabupaten Bone Bolango. Kecamatan ini terletak Pada garis lintang  $0,30^{\circ}$  Lintang Utara,  $1^{\circ}$  Lintang Selatan,  $121^{\circ}$  Bujur Timur,  $123^{\circ} 30'$  Bujur Barat dan terdiri atas 9 desa.

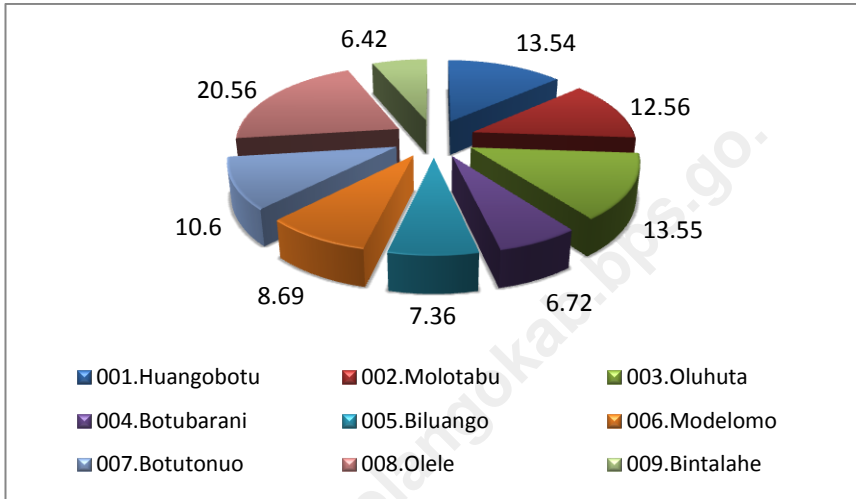
### Luas Wilayah

Luas wilayah kecamatan Kabila Bone adalah sebesar  $143.51 \text{ km}^2$  atau sebesar 7.23% dari luas wilayah Kabupaten Bone Bolango. Desa terluas adalah Desa Olele. Dilihat dari morfologi permukaan bumi, yang terluas adalah daerah pegunungan, dan dataran rendah.

### Batas Wilayah

Kecamatan Kabila Bone berbatasan, di sebelah timur Kecamatan Bone Pantai, sebelah barat Kecamatan Kota Timur (Kota Gorontalo), Sebelah Utara kecamatan Botupingge. dan sebelah selatan Teluk Tomini.

**Gambar 1. Persentase Luas Wilayah Menurut Desa di Kecamatan Kabila Bone, 2013**



Sumber : Kantor Desa Diolah



**Tabel : 1.1 Batas Wilayah Administratif Kecamatan Kabila Bone 2013**

<b>Batas Wilayah</b>	<b>Berbatasan Dengan</b>
<b>(1)</b>	<b>(2)</b>
Sebelah Utara	Kecamatan Botupingge
Sebelah Timur	Kecamatan Bone Pantai
Sebelah Selatan	Teluk Tomini
Sebelah Barat	Kecamatan Kota Timur (Kota Gorontalo)

Sumber : Kantor Desa

**Tabel : 1.2 Luas Daerah dan Persentase Kecamatan Kabila Bone Diperinci Per Desa, 2013**

<b>Desa</b>	<b>Luas (Km<sup>2</sup>)</b>	<b>Persentase (%)</b>
<b>(1)</b>	<b>(2)</b>	<b>(3)</b>
001.Huangobotu	19.43	13.54
002.Molotabu	18.03	12.56
003.Oluhuta	19.44	13.55
004.Botubarani	9.65	6.72
005.Biluango	10.56	7.36
006.Modelomo	12.47	8.69
007.Botutonuo	15.21	10.60
008.Olele	29.50	20.56
009.Bintalahe	9.21	6.42
<b>Jumlah</b>	<b>143.50</b>	<b>100.00</b>

Sumber : Kantor Desa

**Tabel : 1.3 Jarak Antara Pusat Desa dengan Ibukota Kecamatan Kabila Bone, 2013**

Ibukota Kecamatan	Pusat Desa	Jarak (km)	Ditempuh dengan
(1)	(2)	(3)	(4)
H U A N G O B O T U	001.Huangobotu	1	Darat
	002.Molotabu	6	Darat
	003.Oluhuta	8	Darat
	004.Botubarani	1,5	Darat
	005.Biluango	1	Darat
	006.Modelomo	3	Darat
	007.Botutonuo	4	Darat
	008.Olele	10	Darat
	009.Bintalahe	7	Darat

Sumber : Kantor Desa

**Tabel : 1.4 Tinggi Dari Permukaan Laut dan Luas Kecamatan Kabila Bone Menurut Keadaan Tanah Dirinci Per Desa, 2013**

Desa	Keadaan Tanah (Km <sup>2</sup> )			Jumlah (Km <sup>2</sup> )	Tinggi DPL (m)
	Dataran Rendah	Dataran Tinggi	Pegunungan		
(1)	(2)	(3)	(4)	(5)	(6)
001.Huangobotu	7,49	-	11,94	19,43	13
002.Molotabu	3,99	-	14,05	18,03	9
003.Oluhuta	3,66	-	15,78	19,44	36
004.Botubarani	3,78	-	5,87	9,65	10
005.Biluango	4,8	-	5,76	10,56	13
006.Modelomo	5,55	-	6,91	12,47	19
007.Botutonuo	5,14	-	10,07	15,21	16
008.Olele	4,56	-	24,94	29,50	22
009.Bintalahe	1,51	-	7,71	9,21	4
<b>Jumlah</b>	<b>40,48</b>	<b>-</b>	<b>103,03</b>	<b>143,50</b>	


Sumber : Kantor Desa

**Tabel : 1.5 Nama Sungai dan Gunung Serta Panjang dan Tingginya Diperinci Per Desa di Kecamatan Kabila Bone, 2013**

Desa	Sungai		Gunung	
	Nama	Panjang (Km)	Nama	Tinggi (Km)
(1)	(2)	(3)	(4)	(5)
001.Huangobotu	-	-	-	-
002.Molotabu	Molotabu	6	-	-
003.Oluhuta	Oluhuta	4	-	-
004.Botubarani	-	-	-	-
005.Biluango	-	-	-	-
006.Modelomo	-	-	-	-
007.Botutonuo	Botutonuo	5	-	-
008.Olele	Olele	4	-	-
009.Bintalahe	-	-	-	-

Sumber : Kantor Desa

<http://bonebolangokab.bps.go.id>



**2**

# **PEMERINTAHAN**





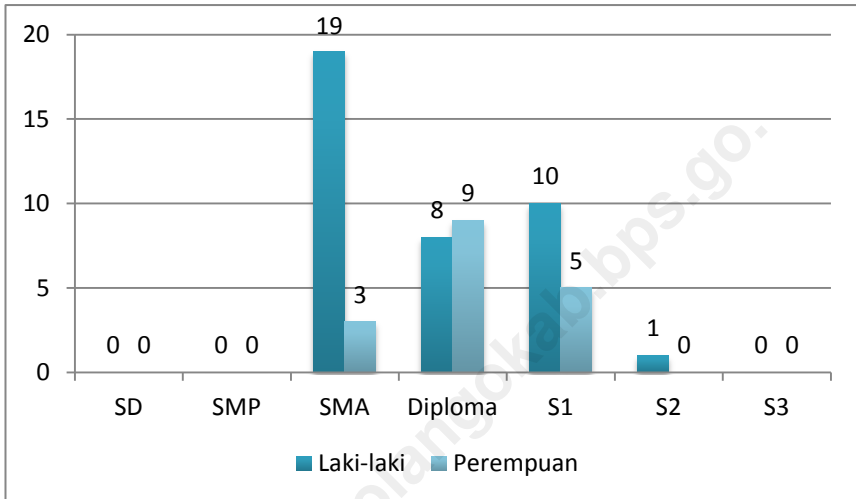
## PEMERINTAHAN

Kecamatan Kabila Bone terdiri dari 9 desa yaitu Huangobotu, Molutabu, Oluhuta, Botubarani, Biluango, Modelomo, Botutonuo, Olele, dan Bintalahe. Ibukota kecamatan terletak di Huangobotu.

Menurut Bagian Pemerintahan Kecamatan Kabila Bole, status pemerintahan desa-desa di Kabila Bone adalah swadaya dan swakarya. Jika dilihat dari status hukumnya maka semua desa Kecamatan sudah tergolong definitif.

Untuk perangkat keamanan di setiap desa rata-rata sudah ada hansip.

**Gambar 2. Banyaknya Pegawai Negeri Sipil Menurut Tingkat Pendidikan Yang di tamatkan dan Jenis Kelamin di Kecamatan Kabila Bone, 2013**



Sumber : Kantor Desa Diolah

**Tabel : 2.1 Nama-nama Camat Yang Memerintah di Kecamatan Kabila Bone Sampai Dengan Tahun 2013**

<b>Nama</b>	<b>Tahun Menjabat</b>
<b>(1)</b>	<b>(2)</b>
1. Drs. OSCAR LADIKU	2000 S/D 2002
2. RIZAL YAKOB, BA	2002 S/D 2003
3. WIDO IBRAHIM, BSC	2003 S/D 2004
4. SUGONDO MAKMUR	2004 S/D 2005
5. SULEMAN PANIGORO, SPD	2005 S/D 2009
6. SYARIFUDIN ARUMASI	2009 S/D 2013
7. SULEMAN PANIGORO, SPD	2003 S/D SEKARANG

Sumber : Kantor Kecamatan Kabila Bone

**Tabel : 2.2 Nama-nama Kepala Desa Yang Memerintah di Kecamatan Bulango Timur, 2013**

<b>Desa</b>	<b>Nama Kepala Desa</b>	<b>Pendidikan Tertinggi</b>
<b>(1)</b>	<b>(2)</b>	<b>(3)</b>
001.Huangobotu	Hi Sukardi Rahman	SMA
002.Molotabu	Adrian M Basumbul	SMA
003.Oluhuta	Yasin DJ Tagoi	SMA
004.Botubarani	Darma Adam	SMA
005.Biluango	Owan Suma	SMA
006.Modelomo	Anas Pakaya	SMA
007.Botutonuo	Ali T Hulopi	SMA
008.Olele	Hasan Rahman	SMP
009.Bintalahe	Ruslan Tomelo	SMA

Sumber : Kantor Desa

**Tabel : 2.3 Tipe Desa, Jumlah Dusun/Lingkungan dan Jumlah Blok Sensus Dirinci Per Desa di Kecamatan Kabila Bone, 2013**

Desa	TipeDesa (beri tanda √)			Dusun	Lingk	Blok Sensus
	Swa daya	Swa karya	Swasem bada			
(1)	(2)	(3)	(4)	(5)	(6)	(7)
001.Huangobotu	√	-	-	4	-	5
002.Molotabu	√	-	-	4	-	4
003.Oluhuta	√	-	-	4	-	3
004.Botubarani	√	-	-	3	-	3
005.Biluango	√	-	-	4	-	4
006.Modelomo	√	-	-	3	-	3
007.Botutonuo	√	-	-	4	-	3
008.Olele	-	√	-	4	-	4
009.Bintalahe	√	-	-	4	-	3
<b>Jumlah</b>	<b>8</b>	<b>1</b>	<b>-</b>	<b>34</b>	<b>-</b>	<b>32</b>

Sumber : Kantor Desa

**Tabel : 2.4 Status Hukum Desa Di Kecamatan Kabila Bone, 2013**

Desa	Definitif	Persiapan	UPT	PMT
(1)	(2)	(3)	(4)	(5)
001.Huangobotu	✓	-	-	-
002.Molotabu	✓	-	-	-
003.Oluhuta	✓	-	-	-
004.Botubarani	✓	-	-	-
005.Biluango	✓	-	-	-
006.Modelomo	✓	-	-	-
007.Botutonuo	✓	-	-	-
008.Olele	✓	-	-	-
009.Bintalahe	✓	-	-	-
<b>Jumlah</b>	<b>9</b>	-	-	-

Sumber : Kantor Desa

**Tabel 2.5 Banyaknya Pegawai Negeri Sipil (PNS) dan Non PNS Menurut Dinas/Instansi Pemerintah dan Golongan di Kecamatan Kabila Bone, 2013**

Dinas/Instansi Pemerintah	Golongan PNS						Jumlah
	I	II	III	IV	No PNS	Anggota POLRI	
(1)	(2)	(3)	(4)	(5)	(6)	(7)	(8)
Kantor Kecamatan Kabila Bone	0	7	9	1	11	0	28
Kantor Urusan Agama	0	0	3	0	2	0	5
Kantor Diknas Kecamatan	2	3	0	1	4	0	10
Puskesmas/ Pustu	0	6	4	0	4	0	14
Kantor BP3K	0	2	2	0	3	0	7
Kantor POLSEK	0	0	0	0	0	13	13
Kantor Desa Huangobotu	0	0	0	0	0	0	0
Kantor Desa Molotabu	0	1	0	0	0	0	1
Kantor Desa Oluhuta	0	0	0	0	0	0	0
Kantor Desa Botubarani	0	0	0	0	0	0	0
Kantor Desa Biluango	0	0	0	0	0	0	0
Kantor Desa Modelomo	0	1	0	0	0	0	1
Kantor Desa Botutonuo	0	0	0	0	0	0	0
Kantor Desa Olele	0	0	0	0	0	0	0
Kantor Desa Binalahe	0	0	0	0	0	0	0
<b>Jumlah</b>	<b>2</b>	<b>20</b>	<b>18</b>	<b>2</b>	<b>24</b>	<b>13</b>	<b>79</b>

Sumber : Kantor Kecamatan Kabila Bone

**Tabel 2.6 Banyaknya Pegawai Negeri Sipil Menurut Tingkat Pendidikan Yang ditamatkan dan Jenis Kelamin di Kecamatan Kabila Bone, 2013**

Tingkat Pendidikan Yang di Tamatkan	Jenis Kelamin		Jumlah
	Laki-laki	Perempuan	
(1)	(2)	(3)	(4)
SD	0	0	0
SLTP	0	0	0
SLTA	19	3	22
Diploma	8	9	17
S1	10	5	15
S2	1	0	1
S3	0	0	0
<b>Jumlah</b>	<b>38</b>	<b>17</b>	<b>55</b>

Sumber : Kantor Kecamatan Kabila Bone




**Tabel : 2.7 Banyaknya Anggota Hansip, Wanra dan Kamra Menurut Desa di Kecamatan Kabila Bone, 2013**

<b>Desa</b>	<b>Hansip</b>	<b>Wanra</b>	<b>Kamra</b>	<b>Jumlah</b>
<b>(1)</b>	<b>(2)</b>	<b>(3)</b>	<b>(4)</b>	<b>(5)</b>
001.Huangobotu	6	0	0	6
002.Molotabu	10	0	0	10
003.Oluhuta	4	0	0	4
004.Botubarani	6	0	0	6
005.Biluango	0	0	0	0
006.Modelomo	6	0	0	6
007.Botutonuo	3	0	0	3
008.Olele	4	0	0	4
009.Bintalahe	4	0	0	4
<b>Jumlah</b>	<b>43</b>	<b>0</b>	<b>0</b>	<b>43</b>

Sumber : Kantor Desa

<http://bonebolangokab.bps.go.id>



# 3

## PENDUDUK DAN KETENAGAKERJAAN



## PENDUDUK DAN KETENAGAKERJAAN

### Penduduk

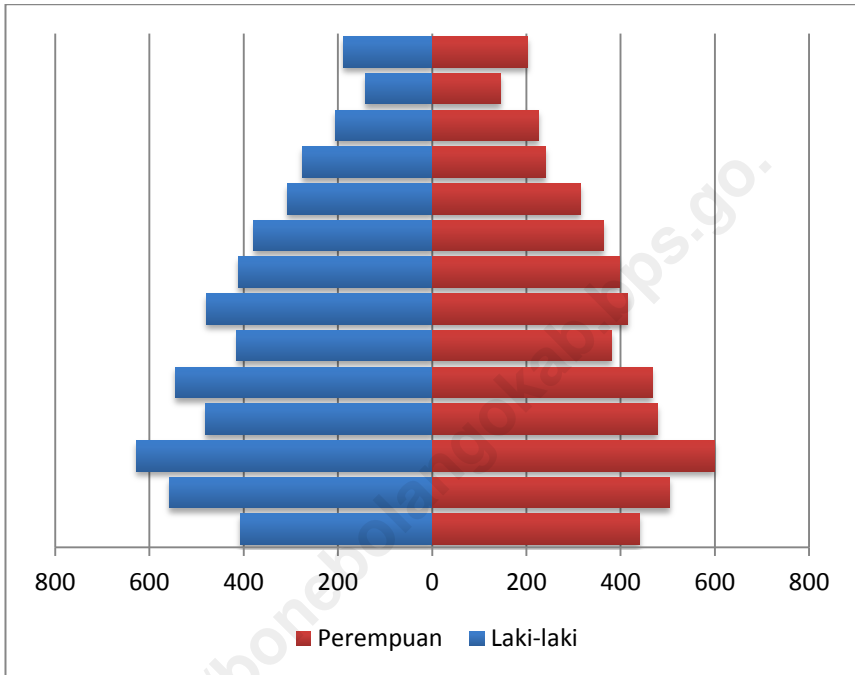
Kecamatan Kabila Bone di tahun 2013 memiliki jumlah penduduk 10.590 jiwa dengan kepadatan penduduk 74 jiwa/Km<sup>2</sup>. Jumlah penduduk laki-laki sebanyak 5.412 jiwa dan jumlah penduduk perempuan sebanyak 5.178 jiwa dengan sex ratio 105. Desa yang paling banyak penduduknya yaitu Desa Huangobotu sebanyak 1.611 jiwa, sedangkan desa yang paling sedikit penduduknya yaitu Desa Bintalahe dengan jumlah penduduk hanya 734 jiwa. Kepadatan penduduk di Kecamatan Kabila Bone yang tertinggi yaitu di Desa Biluango sebesar 126 sedangkan desa yang paling jarang kepadatan penduduknya yaitu Desa Olele sebesar 35.

### Ketenagakerjaan

Angkatan kerja (penduduk berusia 15 tahun ke atas) di Kecamatan Kabila Bone sebanyak 4.058 jiwa. Jumlah angkatan kerja yang bekerja sebanyak 3.043 jiwa, sedangkan jumlah angkatan kerja yang tidak bekerja sebanyak 1.015 jiwa. Kecamatan Kabila Bone yang mempunyai angkatan kerja terbanyak ada di desa Olele sebanyak 1.110 jiwa, sedangkan angkatan kerja yang paling sedikit ada di Desa Bintalahe sebanyak 183 jiwa.

Sebagian besar penduduk usia kerja di Kecamatan Kabila Bone mempunyai kegiatan utama di sektor pertanian yaitu sekitar 75,72 persen, kemudian disusul oleh jasa sekitar 8,12 persen.

**Gambar 3. Piramida Penduduk Menurut Jenis Kelamin di Kecamatan Kabila Bone (orang), 2013**



Sumber : Kantor Desa Diolah

**Tabel : 3.1 Luas, Jumlah Penduduk dan Kepadatan Dirinci per Desa di Kecamatan Kabila Bone, 2013**

Desa	Luas Wilayah		Penduduk (jiwa)		Kepadatan Penduduk
	Luas (km <sup>2</sup> )	Persentase (%)	Jumlah (jiwa)	Persentase (%)	
(1)	(2)	(3)	(4)	(5)	(6)
001.Huangobotu	19,43	13,54	1611	15,21	83
002.Molotabu	18,03	12,56	1363	12,87	76
003.Oluhuta	19,44	13,55	1189	11,23	61
004.Botubarani	9,65	6,72	1187	11,21	123
005.Biluango	10,56	7,36	1328	12,54	126
006.Modelomo	12,47	8,69	1013	9,57	81
007.Botutonuo	15,21	10,6	1146	10,82	75
008.Olele	29,50	20,56	1019	9,62	35
009.Bintalahe	9,21	6,42	734	6,93	80
<b>Kabila Bone</b>	<b>143,50</b>	<b>100,00</b>	<b>10 590</b>	<b>100,00</b>	<b>74</b>

Sumber : PODES 2014

**Tabel : 3.2 Jumlah Penduduk Dirinci Menurut Jenis Kelamin Dirinci per Desa di Kecamatan Kabila Bone, 2013**

Tahun	Jenis Kelamin		Jumlah	Sex Rasio
	Laki-laki	Perempuan		
(1)	(2)	(3)	(4)	(5)
001.Huangobotu	813	798	1611	102
002.Molotabu	687	676	1363	102
003.Oluhuta	616	573	1189	108
004.Botubarani	606	581	1187	104
005.Biluango	692	636	1328	109
006.Modelomo	527	486	1013	108
007.Botutonuo	575	571	1146	101
008.Olele	528	491	1019	108
009.Bintalahe	368	366	734	101
<b>Kabila Bone</b>	<b>5 412</b>	<b>5 178</b>	<b>10 590</b>	<b>105</b>

Sumber : PODES 2014



**Tabel : 3.3 Jumlah Keluarga dan Rata-Rata Jumlah Anggota Keluarga Menurut Desa di Kecamatan Kabila Bone, 2013**

Desa	Jumlah Keluarga	Jumlah Penduduk	Rata-rata Anggota Keluarga
(1)	(2)	(3)	(4)
001.Huangobotu	437	1611	4
002.Molotabu	358	1363	4
003.Oluhuta	308	1189	4
004.Botubarani	341	1187	3
005.Biluango	345	1328	4
006.Modelomo	260	1013	4
007.Botutonuo	303	1146	4
008.Olele	295	1019	3
009.Bintalahe	200	734	4
<b>Kabila Bone</b>	<b>2 847</b>	<b>10 590</b>	<b>4</b>

Sumber : PODES 2014

**Tabel : 3.4 Banyaknya Penduduk Menurut Kelompok Umur dan Jenis Kelamin di Kecamatan Kabila Bone, 2013**

Kelompok Umur	Penduduk (Orang)		
	Laki-laki	Perempuan	Jumlah
(1)	(2)	(3)	(4)
0-4	407	440	847
5-9	558	505	1063
10-14	627	600	1227
15-19	481	478	959
20-24	544	467	1011
25-29	414	382	796
30-34	478	415	893
35-39	411	397	808
40-44	378	365	743
45-49	306	315	621
50-54	275	241	516
55-59	205	226	431
60-64	141	145	286
65+	187	202	389
<b>Jumlah</b>	<b>5 412</b>	<b>5 178</b>	<b>10 590</b>

Sumber : Kantor Desa

**Tabel : 3.5 Jumlah Kelahiran, Kematian, Datang dan Pindah Dirinci per Desa di Kecamatan Kabila Bone, 2013**

<b>Desa</b>	<b>Lahir</b>	<b>Mati</b>	<b>Datang</b>	<b>Pindah</b>
<b>(1)</b>	<b>(2)</b>	<b>(3)</b>	<b>(4)</b>	<b>(5)</b>
001.Huangobotu	30	0	0	0
002.Molotabu	6	5	2	2
003.Oluhuta	3	4	1	8
004.Botubarani	17	7	12	6
005.Biluango	2	1	4	0
006.Modelomo	7	2	2	2
007.Botutonuo	19	5	2	4
008.Olele	5	3	6	0
009.Bintalahe	7	4	4	1
<b>Jumlah</b>	<b>96</b>	<b>31</b>	<b>33</b>	<b>23</b>

Sumber : Kantor Desa

**Tabel : 3.6 Jumlah Penduduk Usia Kerja 15 Tahun Keatas Menurut Angkatan dan Non Angkatan Kerja dirinci per Desa di Kecamatan Kabila Bone, 2013**

Desa	Angkatan Kerja		
	Bekerja	Tdk Bekerja	Jumlah
(1)	(2)	(3)	(4)
001.Huangobotu	380	85	465
002.Molotabu	531	88	619
003.Oluhuta	261	130	391
004.Botubarani	392	129	521
005.Bilungo	259	57	316
006.Modelomo	148	305	453
007.Botutonuo	-	-	-
008.Olele	924	186	1110
009.Bintalahe	148	35	183
<b>Kabila Bone</b>	<b>3 043</b>	<b>1 015</b>	<b>4 058</b>

Sumber : Kantor Desa

Tabel : 3.6 Lanjutan

Desa	Non Angkatan Kerja			
	Sekolah	URT	Lainnya	Jumlah
(1)	(5)	(6)	(7)	(8)
001.Huangobotu	200	258	0	458
002.Molotabu	152	242	0	394
003.Oluhuta	273	232	0	505
004.Botubarani	24	173	0	197
005.Biluango	286	198	0	484
006.Modelomo	99	207	0	306
007.Botutonuo	-	-	-	-
008.Olele	66	123	0	189
009.Bintalahe	20	99	0	119
<b>Kabila Bone</b>	<b>1 120</b>	<b>1 532</b>	<b>0</b>	<b>2 652</b>

Sumber : Kantor Desa

**Tabel : 3.7 Jumlah Penduduk Usia Kerja 15 Tahun Keatas Menurut Pendidikan Terakhir Yang Ditamatkan Dirinci per Desa di Kecamatan Kabila Bone, 2013**

Desa	Pendidikan Terakhir Yang Ditamatkan			
	Tdk/Blm Sekolah	Tidak SD	Tamat SD	Tamat SMP
(1)	(2)	(3)	(4)	(5)
001.Huangobotu	104	5	601	12
002.Molotabu	318	102	97	447
003.Oluhuta	108	21	608	99
004.Botubarani	10	57	424	78
005.Biluango	232	133	273	62
006.Modelomo	169	144	240	94
007.Botutonuo	-	-	-	-
008.Olele	204	6	772	134
009.Bintalahe	8	39	109	52
<b>Kabila Bone</b>	<b>1 153</b>	<b>507</b>	<b>3 124</b>	<b>978</b>

Sumber : Kantor Desa

Tabel : 3.7 Lanjutan

Desa	Pendidikan Terakhir Yang Ditamatkan/		
	Tamat SMA	Tamat PT	Jumlah
(1)	(6)	(7)	(8)
001.Huangobotu	186	15	923
002.Molotabu	27	22	1013
003.Oluhuta	47	13	896
004.Botubarani	134	15	718
005.Biluango	87	13	800
006.Modelomo	94	18	759
007.Botutonuo	-	-	-
008.Olele	160	23	1299
009.Bintalahe	65	29	302
<b>Kabila Bone</b>	<b>800</b>	<b>148</b>	<b>6 710</b>

Sumber : Kantor Desa

**Tabel : 3.8 Jumlah Penduduk Usia Kerja 15 Tahun Keatas yang Bekerja Menurut Lapangan Usaha Utama Dirinci per Desa di Kecamatan Kabila Bone, 2013**

Desa	Pertanian				
	Tabama	Perika nan	Peter nakan	Perke bunan	Kehuta nan
(1)	(2)	(3)	(4)	(5)	(6)
001.Huangobotu	0	236	0	48	0
002.Molotabu	0	198	0	116	0
003.Oluhuta	0	257	0	3	0
004.Botubarani	0	177	0	63	0
005.Biluango	0	117	11	42	0
006.Modelomo	0	36	0	9	0
007.Botutonuo	-	-	-	-	-
008.Olele	0	321	139	313	101
009.Bintalahe	0	79	0	38	0
<b>Kabila Bone</b>	<b>0</b>	<b>1 421</b>	<b>150</b>	<b>632</b>	<b>101</b>

Sumber : Kantor Desa



Tabel : 3.8 Lanjutan

Desa	Pertambahan /Penggalian	Listrik dan Air	Konstruksi
(1)	(7)	(8)	(9)
001.Huangobotu	7	2	11
002.Molotabu	34	0	8
003.Oluhuta	0	0	0
004.Botubarani	32	0	0
005.Biluango	0	0	0
006.Modelomo	4	72	0
007.Botutonuo	-	-	-
008.Olele	10	0	0
009.Bintalahe	2	0	0
<b>Kabila Bone</b>	<b>89</b>	<b>74</b>	<b>19</b>

Sumber : Kantor Desa

**Tabel : 3.8 Lanjutan**

<b>Desa</b>	<b>Perdagangan</b>	<b>Angkutan</b>	<b>Keuangan</b>
<b>(1)</b>	<b>(10)</b>	<b>(11)</b>	<b>(12)</b>
001.Huangobotu	45	24	0
002.Molotabu	43	31	0
003.Oluhuta	0	0	0
004.Botubarani	20	30	0
005.Biluango	51	19	0
006.Modelomo	14	3	0
007.Botutonuo	-	-	-
008.Olele	26	3	1
009.Bintalahe	0	0	0
<b>Kabila Bone</b>	<b>199</b>	<b>110</b>	<b>1</b>

Sumber : Kantor Desa

Tabel : 3.8 Lanjutan

Desa	Jasa-jasa			Jumlah	
	TNI/ POLRI	Pegawai			Jasa Lainnya
		Negeri	Swasta		
(1)	(13)	(14)	(15)	(16)	(17)
001.Huangobotu	2	0	5	0	380
002.Molotabu	2	67	29	3	531
003.Oluhuta	0	1	0	0	261
004.Botubarani	1	12	54	3	392
005.Biluango	0	9	10	0	259
006.Modelomo	1	7	2	0	148
007.Botutonuo	-	-	-	-	-
008.Olele	0	8	2	0	924
009.Bintalahe	4	25	0	0	148
<b>Kabila Bone</b>	<b>10</b>	<b>129</b>	<b>102</b>	<b>6</b>	<b>3 043</b>

Sumber : Kantor Desa

**Tabel : 3.9 Jumlah Buku Nikah Yang Dikeluarkan di Kecamatan Kabila Bone, 2011 - 2013**

<b>Tahun</b>	<b>2011</b>	<b>2012</b>	<b>2013</b>
<b>(1)</b>	<b>(2)</b>	<b>(3)</b>	<b>(4)</b>
<b>Jumlah</b>	121	112	99

Sumber : KUA Kabila Bone


<http://bonebolangokab.bps.go.id>

**Tabel : 3.10 Jumlah Rumah Tangga Penerima Bantuan Menurut Jenis Bantuan Dirinci per Desa di Kecamatan Kabila Bone, 2013**

Desa	Jenis Bantuan					
	Raskin	BLSM	PKH	Jamkesmas	Jamkesda	Lainnya
(1)	(2)	(3)	(4)	(5)	(6)	(7)
001.Huangobotu	105	123	75	356	30	0
002.Molotabu	147	86	67	258	42	48
003.Oluhuta	150	150	75	0	0	0
004.Botubarani	79	45	35	177	86	59
005.Biluango	68	79	71	226	240	0
006.Modelomo	258	66	42	45	32	0
007.Botutonuo	-	-	-	-	-	-
008.Olele	110	110	17	0	0	133
009.Bintalahe	54	0	21	0	0	0
<b>Jumlah</b>	<b>971</b>	<b>659</b>	<b>403</b>	<b>1062</b>	<b>430</b>	<b>240</b>

Sumber : Kantor Desa

<http://bonebolangokab.bps.go.id>



# 4

# SOSIAL

id://bonebolanggo





## SOSIAL

### **Pendidikan**

Jumlah murid yang belajar di tingkat TK di Kecamatan Kabila Bone pada tahun 2013 berjumlah 246 murid yang diajar oleh 22 guru. Pada tingkat RA jumlah murid ada 32 murid diajar oleh 3 guru, di tingkat SD Negeri sejumlah 1.391 murid diajar oleh 96 guru, di tingkat MI jumlah murid ada 195 murid diajar oleh 9 guru. Di tingkat SLTP Negeri jumlah murid ada 144 murid diajar oleh 21 guru. Sedangkan di tingkat MA Negeri jumlah murid 92 diajar oleh 19 guru.

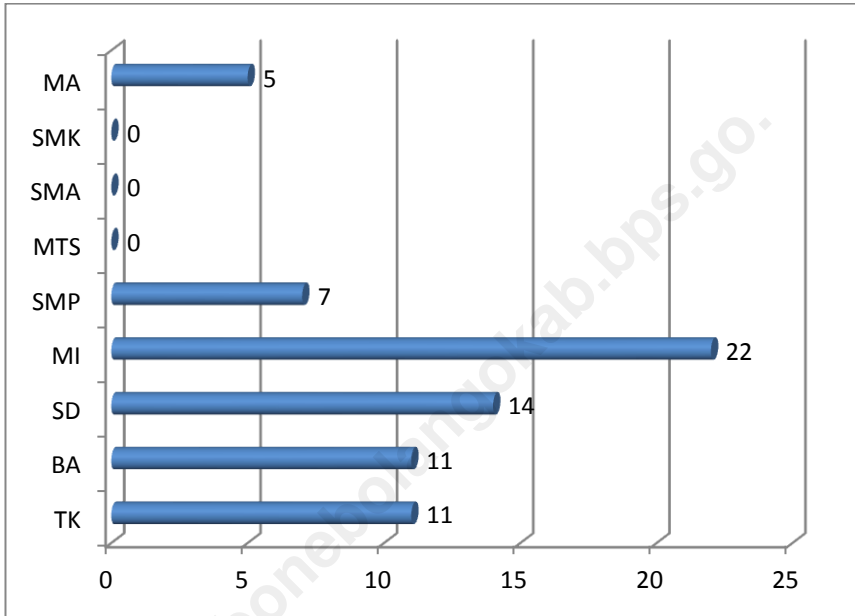
### **Kesehatan dan Keluarga Berencana**

Sarana kesehatan berupa puskesmas yang ada di Kecamatan Bulango Timur pada tahun 2013 hanya ada 1 buah. Selain itu ada sebanyak 13 unit posyandu, 2 unit klinik dan 4 unit polindes.

### **Agama**

Seluruh penduduk Kecamatan Bulango Timur adalah pemeluk agama islam dengan tempat peribadatan berupa masjid ada 14 buah dan 4 buah berupa musholla

**Gambar 4. Rasio Murid-Guru Menurut Jenjang Pendidikan di Kecamatan Kabila Bone, 2013/2014**



Sumber : Kantor Cabang Dinas Pendidikan Kec. Kabila Bone Diolah

#### 4.1 Pendidikan

**Tabel 4.1.1 Banyaknya Sekolah, Murid, Guru, dan Rasio Murid-Guru Taman Kanak-Kanak (TK) Menurut Desa di Kecamatan Kabila Bone, TA 2013/2014**

Desa	Sekolah	Murid			Guru			Rasio Murid Guru
		L	P	Jumlah	L	P	Jumlah	
(1)	(2)	(3)	(4)	(5)	(6)	(7)	(8)	(9)
001.Huangobotu	1	9	11	20	0	2	2	10
002.Molotabu	1	10	20	30	0	4	4	8
003.Oluhuta	1	15	12	27	0	2	2	14
004.Botubarani	1	30	23	53	0	3	3	18
005.Biluango	0	0	0	0	0	0	0	0
006.Modelomo	1	19	23	42	0	3	3	14
007.Botutonuo	1	12	18	30	0	3	3	10
008.Olele	1	10	9	19	0	2	2	10
009.Bintalahe	1	12	13	25	0	3	3	8
<b>Jumlah</b>	<b>8</b>	<b>117</b>	<b>129</b>	<b>246</b>	<b>0</b>	<b>22</b>	<b>22</b>	<b>11</b>

Catatan : L = Laki-laki

P = Perempuan

Sumber : Kantor Cabang Dinas Pendidikan Kec. Kabila Bone

**Tabel 4.1.2 Banyaknya Sekolah, Murid, Guru, dan Rasio Murid-Guru Raudatul Athfal/Bustanul Athfal Menurut Desa di Kecamatan Kabila Bone, TA 2013/2014**

Desa	Sekolah	Murid			Guru			Rasio Murid Guru
		L	P	Jumlah	L	P	Jumlah	
(1)	(2)	(3)	(4)	(5)	(6)	(7)	(8)	(9)
001.Huangobotu	0	0	0	0	0	0	0	0
002.Molotabu	0	0	0	0	0	0	0	0
003.Oluhuta	0	0	0	0	0	0	0	0
004.Botubarani	0	0	0	0	0	0	0	0
005.Biluango	1	13	19	32	0	3	3	11
006.Modelomo	0	0	0	0	0	0	0	0
007.Botutonuo	0	0	0	0	0	0	0	0
008.Olele	0	0	0	0	0	0	0	0
009.Bintalahe	0	0	0	0	0	0	0	0
<b>Jumlah</b>	<b>1</b>	<b>13</b>	<b>19</b>	<b>32</b>	<b>0</b>	<b>3</b>	<b>3</b>	<b>11</b>

Catatan : L = Laki-laki

P = Perempuan

Sumber : Kantor Cabang Dinas Pendidikan Kec. Kabila Bone

**Tabel 4.1.3 Banyaknya Sekolah, Murid, Guru, dan Rasio Murid-Guru Sekolah Dasar (SD) Menurut Desa di Kecamatan Kabila Bone, TA 2013/2014**

Desa	Sekolah	Murid			Guru			Rasio Murid Guru
		L	P	Jumlah	L	P	Jumlah	
(1)	(2)	(3)	(4)	(5)	(6)	(7)	(8)	(9)
001.Huangobotu	2	138	114	252	5	12	17	15
002.Molotabu	2	154	108	262	4	14	18	15
003.Oluhuta	1	77	68	145	5	6	11	13
004.Botubarani	1	87	87	174	3	4	7	25
005.Biluango	0	0	0	0	0	0	0	0
006.Modelomo	1	84	65	149	2	9	11	14
007.Botutonuo	2	76	80	156	6	9	15	10
008.Olele	1	73	64	137	1	7	8	17
009.Bintalahe	1	55	61	116	1	8	9	13
<b>Jumlah</b>	<b>11</b>	<b>744</b>	<b>647</b>	<b>1 391</b>	<b>27</b>	<b>69</b>	<b>96</b>	<b>14</b>

Catatan : L = Laki-laki

P = Perempuan

Sumber : Kantor Cabang Dinas Pendidikan Kec. Kabila Bone

**Tabel 4.1.4 Banyaknya Sekolah, Murid, Guru, dan Rasio Murid-Guru Madrasah Ibtidaiyah (MI) Menurut Desa di Kecamatan Kabila Bone, TA 2013/2014**

Desa	Sekolah	Murid			Guru			Rasio Murid Guru
		L	P	Jumlah	L	P	Jumlah	
(1)	(2)	(3)	(4)	(5)	(6)	(7)	(8)	(9)
001.Huangobotu	0	0	0	0	0	0	0	0
002.Molotabu	0	0	0	0	0	0	0	0
003.Oluhuta	0	0	0	0	0	0	0	0
004.Botubarani	0	0	0	0	0	0	0	0
005.Biluango	1	102	93	195	4	5	9	22
006.Modelomo	0	0	0	0	0	0	0	0
007.Botutonuo	0	0	0	0	0	0	0	0
008.Olele	0	0	0	0	0	0	0	0
009.Bintalahe	0	0	0	0	0	0	0	0
<b>Jumlah</b>	<b>1</b>	<b>102</b>	<b>93</b>	<b>195</b>	<b>4</b>	<b>5</b>	<b>9</b>	<b>22</b>

Catatan : L = Laki-laki

P = Perempuan

Sumber : Kantor Cabang Dinas Pendidikan Kec. Kabila Bone

**Tabel 4.1.5 Banyaknya Sekolah, Murid, Guru, dan Rasio Murid-Guru Sekolah Menengah Pertama (SMP) Menurut Desa di Kecamatan Kabila Bone, TA 2013/2014**

Desa	Sekolah	Murid			Guru			Rasio Murid Guru
		L	P	Jumlah	L	P	Jumlah	
(1)	(2)	(3)	(4)	(5)	(6)	(7)	(8)	(9)
001.Huangobotu	0	0	0	0	0	0	0	0
002.Molotabu	1	-	-	-	-	-	-	-
003.Oluhuta	0	0	0	0	0	0	0	0
004.Botubarani	1	24	33	57	3	7	10	6
005.Biluango	0	0	0	0	0	0	0	0
006.Modelomo	0	0	0	0	0	0	0	0
007.Botutonuo	0	0	0	0	0	0	0	0
008.Olele	1	34	53	87	5	6	11	8
009.Bintalahe	0	0	0	0	0	0	0	0
<b>Jumlah</b>	<b>3</b>	<b>58</b>	<b>86</b>	<b>144</b>	<b>8</b>	<b>13</b>	<b>21</b>	<b>7</b>

Catatan : L = Laki-laki

P = Perempuan

Sumber : Kantor Cabang Dinas Pendidikan Kec. Kabila Bone

**Tabel 4.1.6 Banyaknya Sekolah, Murid, Guru,dan Rasio Murid-Guru Madrasah Tsanawiyah (MTs) Menurut Desa di Kecamatan Kabila Bone, TA 2012/2013**

Desa	Sekolah	Murid			Guru			Rasio Murid Guru
		L	P	Jumlah	L	P	Jumlah	
(1)	(2)	(3)	(4)	(5)	(6)	(7)	(8)	(9)
001.Huangobotu	0	0	0	0	0	0	0	0
002.Molotabu	0	0	0	0	0	0	0	0
003.Oluhuta	0	0	0	0	0	0	0	0
004.Botubarani	0	0	0	0	0	0	0	0
005.Biluango	1	-	-	-	-	-	-	-
006.Modelomo	0	0	0	0	0	0	0	0
007.Botutonuo	0	0	0	0	0	0	0	0
008.Olele	0	0	0	0	0	0	0	0
009.Bintalahe	0	0	0	0	0	0	0	0
<b>Jumlah</b>	<b>1</b>	<b>0</b>	<b>0</b>	<b>0</b>	<b>0</b>	<b>0</b>	<b>0</b>	<b>0</b>

Catatan : L = Laki-laki

P = Perempuan

Sumber : Kantor Cabang Dinas Pendidikan Kec. Kabila Bone



**Tabel 4.1.7 Banyaknya Sekolah, Murid, Guru, dan Rasio Murid-Guru Sekolah Menengah Atas (SMA) Menurut Desa di Kecamatan Kabila Bone, TA 2013/2014**

Desa	Sekolah	Murid			Guru			Rasio Murid-Guru
		L	P	Jumlah	L	P	Jumlah	
(1)	(2)	(3)	(4)	(5)	(6)	(7)	(8)	(9)
001.Huangobotu	0	0	0	0	0	0	0	0
002.Molotabu	0	0	0	0	0	0	0	0
003.Oluhuta	0	0	0	0	0	0	0	0
004.Botubarani	0	0	0	0	0	0	0	0
005.Biluango	0	0	0	0	0	0	0	0
006.Modelomo	0	0	0	0	0	0	0	0
007.Botutonuo	0	0	0	0	0	0	0	0
008.Olele	0	0	0	0	0	0	0	0
009.Bintalahe	0	0	0	0	0	0	0	0
<b>Jumlah</b>	<b>0</b>	<b>0</b>	<b>0</b>	<b>0</b>	<b>0</b>	<b>0</b>	<b>0</b>	<b>0</b>

Catatan : L = Laki-laki

P = Perempuan

Sumber : Kantor Cabang Dinas Pendidikan Kec. Kabila Bone

**Tabel 4.1.8 Banyaknya Sekolah, Murid, Guru,dan Rasio Murid-Guru Sekolah Menengah Kejuruan (SMK) Menurut Desa di Kecamatan Kabila Bone, TA 2013/2014**

Desa	Sekolah	Murid			Guru			Rasio Murid Guru
		L	P	Jumlah	L	P	Jumlah	
(1)	(2)	(3)	(4)	(5)	(6)	(7)	(8)	(9)
001.Huangobotu	0	0	0	0	0	0	0	0
002.Molotabu	0	0	0	0	0	0	0	0
003.Oluhuta	0	0	0	0	0	0	0	0
004.Botubarani	0	0	0	0	0	0	0	0
005.Biluang	0	0	0	0	0	0	0	0
006.Modelomo	0	0	0	0	0	0	0	0
007.Botutonuo	0	0	0	0	0	0	0	0
008.Olele	0	0	0	0	0	0	0	0
009.Bintalahe	0	0	0	0	0	0	0	0
<b>Jumlah</b>	<b>0</b>	<b>0</b>	<b>0</b>	<b>0</b>	<b>0</b>	<b>0</b>	<b>0</b>	<b>0</b>

Catatan : L = Laki-laki

P = Perempuan

Sumber : Kantor Cabang Dinas Pendidikan Kec. Kabila Bone

**Tabel 4.1.9 Banyaknya Sekolah, Murid, Guru, dan Rasio Murid-Guru Madrasah Aliyah (MA) Menurut Desa di Kecamatan Kabila Bone, TA 2013/2014**

Desa	Sekolah	Murid			Guru			Rasio Murid Guru
		L	P	Jumlah	L	P	Jumlah	
(1)	(2)	(3)	(4)	(5)	(6)	(7)	(8)	(9)
001.Huangobotu	0	0	0	0	0	0	0	0
002.Molotabu	0	0	0	0	0	0	0	0
003.Oluhuta	0	0	0	0	0	0	0	0
004.Botubarani	0	0	0	0	0	0	0	0
005.Biluango	1	45	47	92	9	10	19	5
006.Modelomo	0	0	0	0	0	0	0	0
007.Botutonuo	0	0	0	0	0	0	0	0
008.Olele	0	0	0	0	0	0	0	0
009.Bintalahe	0	0	0	0	0	0	0	0
<b>Jumlah</b>	<b>1</b>	<b>45</b>	<b>47</b>	<b>92</b>	<b>9</b>	<b>10</b>	<b>19</b>	<b>5</b>

Catatan : L = Laki-laki

P = Perempuan

Sumber : Kantor Cabang Dinas Pendidikan Kec. Kabila Bone

**4.2 Kesehatan dan Keluarga Berencana**

**Tabel : 4.2.1 Banyaknya Fasilitas Kesehatan di Kecamatan Kabila Bone, 2011-2013**

<b>Jenis Fasilitas</b>	<b>2011</b>	<b>2012</b>	<b>2013</b>
<b>(1)</b>	<b>(2)</b>	<b>(3)</b>	<b>(4)</b>
Rumah Sakit	0	0	0
Rumah Bersalin	0	0	0
Puskesmas	1	1	1
Posyandu	13	13	13
Klinik/Balai Kesehatan	0	0	2
Polindes	5	5	4
Apotik	0	0	0

Sumber : Kantor Desa

**Tabel : 4.2.2 Jumlah Sarana Kesehatan Dirinci per Desa di Kecamatan Kabila Bone, 2013**

Desa	Sarana Kesehatan					
	Puskesmas	Puskesmas Pembantu	Puskesmas Keliling	Posyandu	Polindes	Apotek
(1)	(2)	(3)	(4)	(5)	(6)	(7)
001.Huangobotu	0	1	0	2	0	0
002.Molotabu	0	0	0	1	0	0
003.Oluhuta	0	1	0	1	1	0
004.Botubarani	0	0	0	1	1	0
005.Biluango	0	0	0	2	1	0
006.Modelomo	0	0	0	1	0	0
007.Botutonuo	1	0	0	2	0	0
008.Olele	0	0	0	2	1	0
009.Bintalahe	0	0	0	1	0	0
<b>Jumlah</b>	<b>1</b>	<b>2</b>	<b>0</b>	<b>13</b>	<b>4</b>	<b>0</b>

Sumber : Kantor Desa

**Tabel : 4.2.3 Jumlah Tenaga Kesehatan Dirinci per Desa di Kecamatan Kabila Bone, 2013**

Desa	Tenaga Kesehatan				
	Dokter	Perawat/ Mantri	Bidan Terlatih	Dukun Bayi	Bidan Kampung
(1)	(2)	(3)	(4)	(5)	(6)
001.Huangobotu	0	1	1	0	0
002.Molotabu	0	1	1	0	0
003.Oluhuta	0	0	1	0	0
004.Botubarani	0	0	1	0	0
005.Biluango	0	0	1	0	0
006.Modelomo	0	0	1	0	0
007.Botutonuo	3	0	1	0	0
008.Olele	0	0	1	0	0
009.Bintalahe	0	0	1	0	0
<b>Jumlah</b>	<b>3</b>	<b>2</b>	<b>9</b>	<b>0</b>	<b>0</b>

Sumber : Puskesmas Se-Kecamatan Kabila Bone

**Tabel : 4.2.4 Banyaknya Kelahiran Menurut Penolong Kelahiran di Kecamatan Kabila Bone, 2011-2013**

Tahun	Tenaga Kesehatan <sup>1)</sup>	Non Tenaga Kesehatan <sup>2)</sup>	Jumlah	Persentase Tenaga Kesehatan
(1)	(2)	(3)	(4)	(5)
<b>2011</b>	8	0	8	1.00
<b>2012</b>	174	16	190	0.92
<b>2013</b>	214	0	214	1.00

Catatan :

1) Terdiri Dari Dokter dan Bidan

2) Dukun

Sumber : Puskesmas Se-Kecamatan Kabila Bone

**Tabel 4.2.5 Banyaknya Balita Yang Pernah Mendapat Imunisasi Menurut Jenis Imunisasi di Kecamatan Kabila Bone, 2013**

Desa	Jenis Imunisasi							
	BCG	DPT			Polio			
		1	2	3	1	2	3	4
(1)	(2)	(3)	(4)	(5)	(6)	(7)	(8)	(9)
001.Huangobotu	25	23	21	24	25	23	21	24
002.Molotabu	33	21	28	28	33	21	28	28
003.Oluhuta	25	30	33	28	25	30	33	28
004.Botubarani	13	19	19	28	13	19	19	28
005.Biluango	32	34	30	39	32	34	30	39
006.Modelomo	14	13	14	18	14	13	14	18
007.Botutonuo	25	28	29	29	25	28	29	29
008.Olele	22	18	16	22	22	18	16	22
009.Bintalahe	17	16	16	19	17	16	16	19
<b>Kabila Bone</b>	<b>206</b>	<b>202</b>	<b>206</b>	<b>235</b>	<b>206</b>	<b>202</b>	<b>206</b>	<b>235</b>

Sumber : Puskesmas Se-Kecamatan Kabila Bone



Tabel 4.2.5 Lanjutan

Desa	Jenis Imunisasi				Campak
	Hepatitis B				
	0	1	2	3	
(1)	(10)	(11)	(12)	(13)	(14)
001.Huangobotu	19	0	0	0	24
002.Molotabu	25	0	0	0	22
003.Oluhuta	18	0	0	0	32
004.Botubarani	15	0	0	0	21
005.Biluango	26	0	0	0	34
006.Modelomo	14	0	0	0	15
007.Botutonuo	16	0	0	0	27
008.Olele	14	0	0	0	18
009.Bintalahe	13	0	0	0	14
<b>Kabila Bone</b>	<b>160</b>	<b>0</b>	<b>0</b>	<b>0</b>	<b>207</b>

Sumber : Puskesmas Se-Kecamatan Kabila Bone

**Tabel : 4.2.6 Jumlah Kasus 10 Penyakit Terbanyak di Kecamatan Kabila Bone, 2013**

<b>Jenis Penyakit</b>	<b>Banyaknya Kasus</b>
(1)	(2)
1. ISPA	1 124
2. HIPERTENSI	730
3. RHEUMATIK	480
4. GASTRITIS	290
5. TONSILITIS	280
6. BRONKKITIS	270
7. MYAIGIA	269
8. DIANETES MELITUS (DM)	257
9. DERMATITIS	246
10. CEPHAIGIA	223
<b>Jumlah</b>	<b>4 169</b>

Sumber : Puskesmas Se-Kecamatan Kabila Bone

**Tabel : 4.2.7 Jumlah Kasus HIV/AIDS, IMS, DBD, Diare, TB, dan Malaria Menurut Desa di Kecamatan Kabila Bone, 2013**

Desa	HIV/AIDS	IMS	DBD	Diare	TB	Malaria
(1)	(2)	(3)	(4)	(5)	(6)	(7)
001.Huangobotu	0	0	0	22	8	0
002.Molotabu	0	0	0	12	4	0
003.Oluhuta	0	0	0	8	4	0
004.Botubarani	0	0	0	20	4	0
005.Biluango	0	0	0	24	6	0
006.Modelomo	0	0	0	13	6	0
007.Botutonuo	0	0	0	24	4	0
008.Olele	0	0	0	5	3	0
009.Bintalahe	0	0	0	10	3	0
<b>Kabila Bone</b>	<b>0</b>	<b>0</b>	<b>0</b>	<b>138</b>	<b>42</b>	<b>0</b>

Sumber : Puskesmas Se-Kecamatan Kabila Bone

**Tabel : 4.2.8 Banyaknya Klinik KB, Pos KB dan Petugas KB Dirinci per Desa di Kecamatan Kabila Bone, 2013**

Desa	Klinik KB	Pos KB	Tenag Medis	Petugas KB	Tenaga Penerangan
(1)	(2)	(3)	(4)	(5)	(6)
001.Huangobotu	0	2	2	0	0
002.Molotabu	0	1	1	0	0
003.Oluhuta	0	1	1	0	0
004.Botubarani	0	1	1	0	0
005.Biluango	0	1	1	0	0
006.Modelomo	0	1	1	0	0
007.Botutonuo	1	1	1	1	0
008.Olele	0	1	1	0	0
009.Bintalahe	0	1	1	0	0
<b>Kabila Bone</b>	<b>1</b>	<b>10</b>	<b>10</b>	<b>1</b>	<b>0</b>

Sumber : Puskesmas Se-Kecamatan Kabila Bone

**Tabel : 4.2.9 Banyaknya Pasangan Usia Subur (PUS) dan Peserta KB Menurut Desa di Kecamatan Kabila Bone, 2013**

Desa	PUS	Peserta KB							Jumlah
		IUD	PIL	KDM	OV	OPR	STK	IMPL	
(1)	(2)	(3)	(4)	(5)	(6)	(7)	(8)	(9)	(10)
001.Huangobotu	256	-	-	-	-	-	-	-	-
002.Molotabu	224	-	-	-	-	-	-	-	-
003.Oluhuta	233	-	-	-	-	-	-	-	-
004.Botubarani	224	-	-	-	-	-	-	-	-
005.Biluango	261	-	-	-	-	-	-	-	-
006.Modelomo	169	-	-	-	-	-	-	-	-
007.Botutonuo	184	-	-	-	-	-	-	-	-
008.Olele	183	-	-	-	-	-	-	-	-
009.Bintalahe	130	-	-	-	-	-	-	-	-
<b>Kabila Bone</b>	<b>1 864</b>	-	-	-	-	-	-	-	-

Sumber : Puskesmas Se-Kecamatan Kabila Bone

### 4.3 Agama

**Tabel : 4.3.1 Jumlah Penduduk Menurut Pemeluk Agama yang Dianut Dirinci per Desa di Kecamatan Kabila Bone, 2013**

Desa	Islam	Protestan	Katolik	Pantekostan	Hindu	Budha
(1)	(2)	(3)	(4)	(5)	(6)	(7)
001.Huangobotu	1 611	0	0	0	0	0
002.Molotabu	1 363	0	0	0	0	0
003.Oluhuta	1 189	0	0	0	0	0
004.Botubarani	1 187	0	0	0	0	0
005.Biluango	1 328	0	0	0	0	0
006.Modelomo	1 013	0	0	0	0	0
007.Botutonuo	1 146	0	0	0	0	0
008.Olele	1 019	0	0	0	0	0
009.Bintalahe	734	0	0	0	0	0
<b>Jumlah</b>	<b>10 590</b>	<b>0</b>	<b>0</b>	<b>0</b>	<b>0</b>	<b>0</b>

Sumber : Kantor Desa

**Tabel : 4.3.2 Jumlah Tempat Ibadah dirinci per Desa di Kecamatan Kabila Bone, 2013**

<b>Desa</b>	<b>Masjid</b>	<b>Musholla</b>	<b>Gereja</b>	<b>Klenteng</b>	<b>Wihara</b>
<b>(1)</b>	<b>(2)</b>	<b>(3)</b>	<b>(4)</b>	<b>(5)</b>	<b>(6)</b>
001.Huangobotu	3	1	0	0	0
002.Molotabu	1	1	0	0	0
003.Oluhuta	2	0	0	0	0
004.Botubarani	2	0	0	0	0
005.Biluango	2	2	0	0	0
006.Modelomo	1	0	0	0	0
007.Botutonuo	1	0	0	0	0
008.Olele	1	0	0	0	0
009.Bintalahe	1	0	0	0	0
<b>Jumlah</b>	<b>14</b>	<b>4</b>	<b>0</b>	<b>0</b>	<b>0</b>


Sumber : Kantor Desa

**Tabel : 4.3.3 Banyaknya Tempat/ Sarana Obyek Wisata Kesenian dan Kebudayaan Dirinci per Desa di Kecamatan Kabila Bone, 2013**

Desa	Obyek wisata	Musik Bambu	Kulintang	Bioskop	Tarian	Grup	Kelompok Zikir
(1)	(2)	(3)	(4)	(5)	(6)	(7)	(8)
001.Huangobotu	0	0	0	0	0	0	0
002.Molotabu	1	0	0	0	0	0	2
003.Oluhuta	0	0	0	0	0	0	0
004.Botubarani	0	0	0	0	0	0	1
005.Biluango	0	0	0	0	0	0	0
006.Modelomo	0	0	0	0	0	0	1
007.Botutonuo	1	0	0	0	0	0	0
008.Olele	1	0	0	0	0	0	0
009.Bintalahe	0	0	0	0	0	0	0
<b>Jumlah</b>	<b>3</b>	<b>0</b>	<b>0</b>	<b>0</b>	<b>0</b>	<b>0</b>	<b>4</b>

Sumber : Kantor Desa





**5**

**PERTANIAN**



## **PERTANIAN**

### **Tanaman Pangan**

Luas panen Jagung di Kecamatan Kabila Bone tahun 2013 seluas 152 hektar, mengalami peningkatan 157,62 persen dibandingkan tahun 2012 yang seluas 59 hektar.

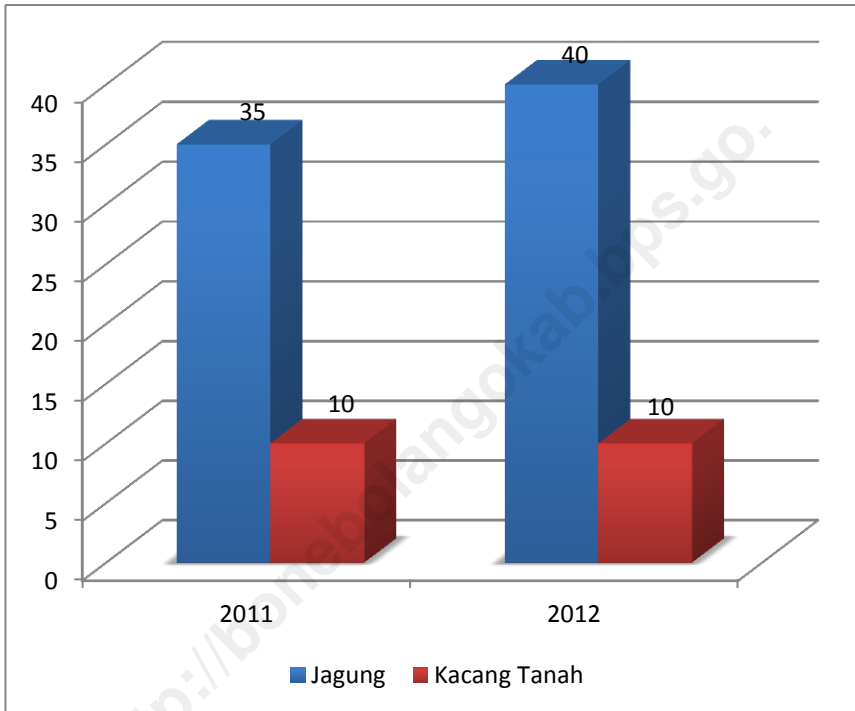
### **Peternakan**

Pada tahun 2013, ada sebanyak 812 ekor sapi yang dipelihara di Kecamatan Kabila Bone dan ada sebanyak 805 ekor kambing. Selain itu peternakan dari jenis unggas didominasi oleh ayam kampung sebanyak 548 ekor dan hanya ada 10 ekor itik yang dipelihara.

### **Perikanan**

Dari sektor perikanan, ada sebanyak 645 orang yang bekerja di sektor perikanan laut, sementara untuk perikanan darat tidak ada penduduk yang mengusahakannya.

**Gambar 5. Produktivitas Jagung dan Kacang Tanah di Kecamatan Kabila Bone (kuintal/ha), 2011-2012**



Sumber : Dinas Pertanian dan Perkebunan Kab. Bone Bolango Diolah

## 5.1 Tanaman Pangan

**Tabel 5.1.1 Luas Panen, Produksi, dan Produktivitas Jagung di Kecamatan Kabila Bone, 2011-2013**

Tahun	Luas Panen (ha)	Produksi (ton)	Produktivitas (kuintal/ha)
(1)	(2)	(3)	(4)
2011	40	140	35
2012	59	236	40
2013	152	-	-

Sumber : Dinas Pertanian dan Perkebunan Kab. Bone Bolango

**Tabel 5.1.2 Luas Panen, Produksi, dan Produktivitas Kacang Tanah di Kecamatan Kabila Bone, 2011-2013**

<b>Tahun</b>	<b>Luas Panen (ha)</b>	<b>Produksi (ton)</b>	<b>Produktivitas (kuintal/ha)</b>
<b>(1)</b>	<b>(2)</b>	<b>(3)</b>	<b>(4)</b>
2011	17	17	10
2012	1	1	10
2013	8	-	-

Sumber : Dinas Pertanian dan Perkebunan Kab. Bone Bolango

## 5.2 Hortikultura

**Tabel 5.2.1 Luas Panen Tanaman Sayuran Menurut Desa dan Jenis Sayuran di Kecamatan Kabila Bone, 2013**

Desa	Bawang Merah	Cabe	Kentang	Kubis	wortel	Petsai	Lain nya
(1)	(2)	(3)	(4)	(5)	(6)	(7)	(8)
001.Huangobotu	-	-	-	-	-	-	-
002.Molotabu	-	-	-	-	-	-	-
003.Oluhuta	-	-	-	-	-	-	-
004.Botubarani	-	-	-	-	-	-	-
005.Biluango	-	-	-	-	-	-	-
006.Modelomo	-	-	-	-	-	-	-
007.Botutonuo	-	-	-	-	-	-	-
008.Olele	-	-	-	-	-	-	-
009.Bintalahe	-	-	-	-	-	-	-
<b>Kabila Bone</b>	-	-	-	-	-	-	-

Sumber : Dinas Pertanian dan Perkebunan Kab. Bone Bolango

**Tabel 5.2.2 Produksi Tanaman Sayuran Menurut Desa dan Jenis Sayuran di Kecamatan Kabila Bone (ton), 2013**

Desa	Bawang Merah	Cabe	Kentang	Kubis	wortel	Petsai	Lain nya
(1)	(2)	(3)	(4)	(5)	(6)	(7)	(8)
001.Huangobotu	-	-	-	-	-	-	-
002.Molotabu	-	-	-	-	-	-	-
003.Oluhuta	-	-	-	-	-	-	-
004.Botubarani	-	-	-	-	-	-	-
005.Biluango	-	-	-	-	-	-	-
006.Modelomo	-	-	-	-	-	-	-
007.Botutonuo	-	-	-	-	-	-	-
008.Olele	-	-	-	-	-	-	-
009.Bintalahe	-	-	-	-	-	-	-
<b>Kabila Bone</b>	-	-	-	-	-	-	-

Sumber : Dinas Pertanian dan Perkebunan Kab. Bone Bolango



### 5.3 Perkebunan

**Tabel 5.3.1 Luas Tanaman Perkebunan Menurut Desa dan Jenis Tanaman di Kecamatan Kabila Bone (ha), 2013**

Desa	Karet	Kelapa	Kelapa Sawit	Kopi	Lada	Kakao	Lainnya
(1)	(2)	(3)	(4)	(5)	(6)	(7)	(8)
001.Huangobotu	-	-	-	-	-	-	-
002.Molotabu	-	-	-	-	-	-	-
003.Oluhuta	-	-	-	-	-	-	-
004.Botubarani	-	-	-	-	-	-	-
005.Biluango	-	-	-	-	-	-	-
006.Modelomo	-	-	-	-	-	-	-
007.Botutonuo	-	-	-	-	-	-	-
008.Olele	-	-	-	-	-	-	-
009.Bintalahe	-	-	-	-	-	-	-
<b>Kabila Bone</b>	-	-	-	-	-	-	-

Sumber : Dinas Pertanian dan Perkebunan Kab. Bone Bolango

**Tabel 5.3.2 Produksi Tanaman Perkebunan Menurut Jenis Tanaman di Kecamatan Kabila Bone (ton), 2013**

Desa	Karet	Kelapa	Kelapa Sawit	Kopi	Lada	Kakao	Lainnya
(1)	(2)	(3)	(4)	(5)	(6)	(7)	(8)
001.Huangobotu	-	-	-	-	-	-	-
002.Molotabu	-	-	-	-	-	-	-
003.Oluhuta	-	-	-	-	-	-	-
004.Botubarani	-	-	-	-	-	-	-
005.Biluango	-	-	-	-	-	-	-
006.Modelomo	-	-	-	-	-	-	-
007.Botutonuo	-	-	-	-	-	-	-
008.Olele	-	-	-	-	-	-	-
009.Bintalahe	-	-	-	-	-	-	-
<b>Kabila Bone</b>	-	-	-	-	-	-	-

Sumber : Dinas Pertanian dan Perkebunan Kab. Bone Bolango

**Tabel : 5.3.3 Banyaknya Alat-alat Pertanian Dirinci per Desa di Kecamatan Kabila Bone, 2013**

Desa	Mesin Pengolah Pertanian				
	Traktor Roda Dua (unit)	Traktor Roda Empat (unit)			
		Mini	Sedang	Besar	Zaber
(1)	(2)	(3)	(4)	(5)	(6)
001.Huangobotu	0	0	0	0	0
002.Molotabu	0	0	0	0	0
003.Oluhuta	0	0	0	0	0
004.Botubarani	0	0	0	0	0
005.Biluango	0	0	0	0	0
006.Modelomo	0	0	0	0	0
007.Botutonuo	0	0	0	0	0
008.Olele	0	0	0	0	0
009.Bintalahe	0	0	0	0	0
<b>Jumlah</b>	<b>0</b>	<b>0</b>	<b>0</b>	<b>0</b>	<b>0</b>

Sumber : Kantor Desa

Tabel : 5.3.3 Lanjutan

Desa	Mesin Pemberantas Jasad Pengganggu (unit)				
	Hand Sprayer	Knapsack Power Sprayer	Skid Power Sprayer	Swing Fog	Empasan Tikus
(1)	(7)	(8)	(9)	(10)	(11)
001.Huangobotu	0	0	0	0	0
002.Molotabu	2	0	0	0	0
003.Oluhuta	1	0	0	0	0
004.Botubarani	0	0	0	0	0
005.Biluango	1	0	0	0	0
006.Modelomo	0	0	0	0	0
007.Botutonuo	2	0	0	0	0
008.Olele	0	0	0	0	0
009.Bintalahe	0	0	0	0	0
<b>Jumlah</b>	<b>6</b>	<b>0</b>	<b>0</b>	<b>0</b>	<b>0</b>

Sumber : Kantor Desa

Tabel : 5.3.3 Lanjutan

Desa	Pengolah Padi (unit)							
	Pemipil Jagung	Pengering Padi	Pembersih Gabah	Penyosoh Beras	Gil. Padi Kecil	Gil. Padi Besar	RMO Rubber Rol	Pompa Air
(1)	(12)	(13)	(14)	(15)	(16)	(17)	(18)	(19)
001.Huangobotu	0	0	0	0	0	0	0	0
002.Molotabu	2	0	0	0	0	0	0	0
003.Oluhuta	2	0	0	0	0	0	0	0
004.Botubarani	0	0	0	0	0	0	0	0
005.Biluango	0	0	0	0	0	0	0	0
006.Modelomo	2	0	0	0	0	0	0	0
007.Botutonuo	1	0	0	0	0	0	0	0
008.Olele	0	0	0	0	0	0	0	0
009.Bintalahe	0	0	0	0	0	0	0	0
<b>Jumlah</b>	<b>7</b>	<b>0</b>	<b>0</b>	<b>0</b>	<b>0</b>	<b>0</b>	<b>0</b>	<b>0</b>

Sumber : Kantor Desa

## 5.4 Peternakan

**Tabel : 5.4.1 Populasi Ternak Menurut Desa dan Jenis Ternak di Kecamatan Kabila Bone, 2013**

Desa	Sapi Perah	Sapi Potong	Kerbau	Kuda	Kambing	Domba	Babi
(1)	(2)	(3)	(4)	(5)	(6)	(7)	(8)
001.Huangobotu	0	84	0	0	27	0	0
002.Molotabu	0	144	0	0	16	0	0
003.Oluhuta	0	97	0	0	93	0	0
004.Botubarani	0	51	0	0	49	0	0
005.Biluango	0	97	0	0	165	0	0
006.Modelomo	0	46	0	0	54	0	0
007.Botutonuo	0	100	0	0	60	0	0
008.Olele	0	125	0	0	307	0	0
009.Bintalahe	0	68	0	0	34	0	0
<b>Kabila Bone</b>	<b>0</b>	<b>812</b>	<b>0</b>	<b>0</b>	<b>805</b>	<b>0</b>	<b>0</b>

Sumber : Sensus Pertanian 2013

**Tabel : 5.4.2 Populasi Unggas Menurut Desa dan Jenis Unggas di Kecamatan Kabila Bone (ribu ekor), 2013**

Desa	Ayam Kampung	Ayam Petelor	Ayam Pedaging	Itik
(1)	(2)	(3)	(4)	(5)
001.Huangobotu	0	0	0	0
002.Molotabu	24	0	0	0
003.Oluhuta	194	0	0	0
004.Botubarani	0	0	0	0
005.Biluango	0	0	0	10
006.Modelomo	0	0	0	0
007.Botutonuo	132	0	0	0
008.Olele	198	0	0	0
009.Bintalahe	0	0	0	0
<b>Kabila Bone</b>	<b>548</b>	<b>0</b>	<b>0</b>	<b>10</b>

Sumber : Sensus Pertanian 2013

**Tabel : 5.4.3 Jumlah Ternak Yang di potong Menurut Desa dan Jenis Ternak di Kecamatan Kabila Bone (ekor), 2013**

Desa	Sapi	Kerbau	Kuda	Kambing	Domba	Babi
(1)	(2)	(3)	(4)	(5)	(6)	(7)
001.Huangobotu	6	0	0	2	0	0
002.Molotabu	8	0	0	3	0	0
003.Oluhuta	5	0	0	3	0	0
004.Botubarani	13	0	0	10	0	0
005.Bilungo	98	0	0	186	0	0
006.Modelomo	12	0	0	5	0	0
007.Botutonuo	-	-	-	-	-	-
008.Olele	3	0	0	17	0	0
009.Bintalahe	5	0	0	2	0	0
<b>Kabila Bone</b>	<b>150</b>	<b>0</b>	<b>0</b>	<b>228</b>	<b>0</b>	<b>0</b>

Sumber : Kantor Desa



## 5.5 Perikanan

**Tabel : 5.5.1 Jumlah Nelayan, Sarana Penangkapan dan Produksi Ikan Dirinci per Desa di Kecamatan Kabila Bone, 2013**


Desa	Nelayan (orang)		Produksi Ikan (ton)			
	Perikanan Laut	Perikanan Darat	Laut	Darat		
				Danau	Tambak	Kolam
(1)	(2)	(3)	(4)	(5)	(6)	(7)
001.Huangobotu	109	0	0	0	0	0
002.Molotabu	33	0	0	0	0	0
003.Oluhuta	63	0	0	0	0	0
004.Botubarani	98	0	0	0	0	0
005.Bilungo	89	0	0	0	0	0
006.Modelomo	96	0	0	0	0	0
007.Botutonuo	39	0	0	0	0	0
008.Olele	90	0	0	0	0	0
009.Bintalahe	28	0	0	0	0	0
<b>Kabila Bone</b>	<b>645</b>	<b>0</b>	<b>0</b>	<b>0</b>	<b>0</b>	<b>0</b>

Sumber : Dinas Perikanan dan Kelautan Kab. Bone Bolango

**Tabel : 5.5.2 Jumlah Perahu/Kapal Menurut Desa dan Jenis Kapal di Kecamatan Kabila Bone, 2013**

Desa	Perahu Tanpa Motor	Perahu Motor Tempel	Kapal Motor
(1)	(2)	(3)	(4)
001.Huangobotu	10	27	12
002.Molotabu	94	0	0
003.Oluhuta	44	37	2
004.Botubarani	20	2	0
005.Biluango	9	35	1
006.Modelomo	23	7	4
007.Botutonuo	-	-	-
008.Olele	6	178	6
009.Bintalahe	-	-	-
<b>Kabila Bone</b>	<b>206</b>	<b>286</b>	<b>25</b>

Sumber : Kantor Desa



# 6

# PERINDUSTRIAN DAN ENERGI



## PERINDUSTRIAN DAN ENERGI

### Perindustrian

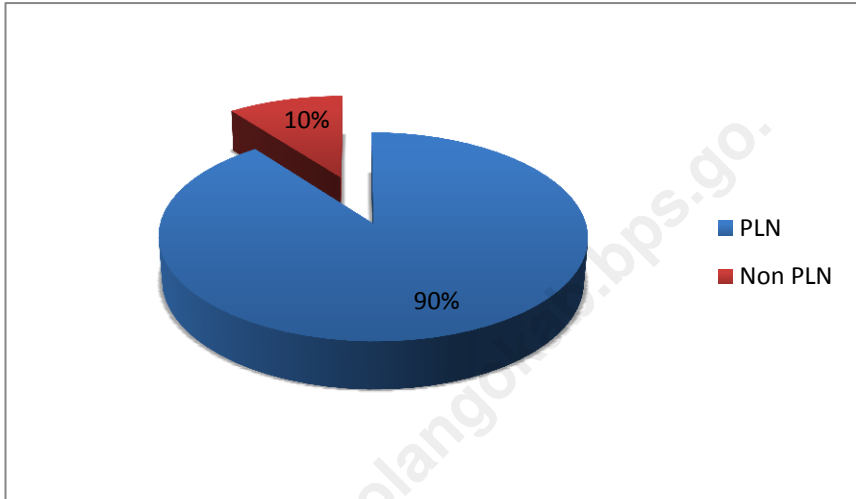
Industri pengolahan adalah suatu kegiatan ekonomi yang melakukan kegiatan mengubah suatu barang dasar secara mekanis, kimia atau tangan sehingga menjadi barang jadi/setengah jadi, dan atau barang yang kurang nilainya menjadi barang yang lebih tinggi nilainya.

Pada tahun 2013, sektor perindustrian yang berkembang di Kecamatan Kabila Bone ada banyak jenisnya diantaranya pembuatan es batu, kue basah, meubel kayu, pencetakan dan lainnya.

### Energi

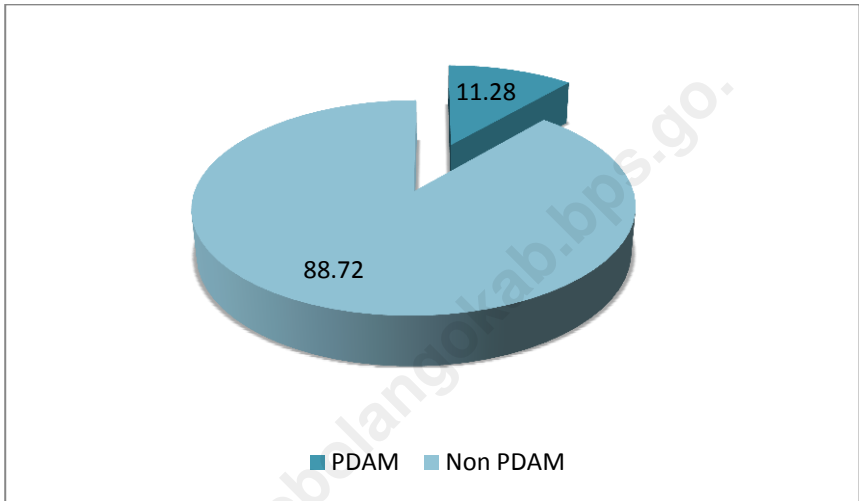
Sebagian besar penduduk di Kecamatan Kabila Bone sudah menggunakan listrik PLN sebagai alat penerangannya yaitu sebesar 89,71 persen dari jumlah rumah tangga yang ada pada tahun 2013.

**Gambar 6.1** Persentase Pelanggan Listrik PLN dan Non PLN di Kecamatan Kabila Bone, 2013



Sumber : Kantor Desa Diolah

**Gambar 6.2** Persentase Pelanggan Air Bersih yang Menggunakan PDAM dan Non PDAM di Kecamatan Kabila Bone, 2013



Sumber : Kantor Desa Diolah

## 6.1 Perindustrian

**Tabel 6.1.1** Jumlah Unit Usaha Industri Pertanian dan Kehutanan Menurut Jenis/Komoditi Industri dirinci per Desa, 2013

Desa	Penggo- rengan/Peng- asinan ikan	Peng- asapan Ikan	Minyak Kelapa	Roti/ Kue Kering	Gula Pasir/ Aren	Es Batu
(1)	(2)	(3)	(4)	(5)	(6)	(7)
001.Huangobotu	0	0	0	0	0	2
002.Molotabu	0	0	0	0	0	0
003.Oluhuta	0	0	0	3	0	16
004.Botubarani	0	0	0	0	0	1
005.Biluango	0	0	0	0	0	0
006.Modelomo	0	0	0	0	0	0
007.Botutonuo	0	0	1	0	1	5
008.Olele	2	0	0	0	0	14
009.Bintalahe	0	0	0	0	0	0
<b>Jumlah</b>	<b>2</b>	<b>0</b>	<b>1</b>	<b>3</b>	<b>1</b>	<b>38</b>

Sumber : Kantor Desa



Tabel 6.1.1 Lanjutan

Desa	Es Lilin	Tempe Tahu	Kue Basah	Garam Rakyat	Ger-gaji Kayu	Anyaman Rotan & Bambu
(1)	(8)	(9)	(10)	(11)	(12)	(13)
001.Huangobotu	0	0	0	0	0	0
002.Molotabu	0	0	0	0	0	0
003.Oluhuta	0	0	2	0	0	0
004.Botubarani	0	0	2	0	2	0
005.Biluango	0	0	0	0	0	0
006.Modelomo	0	0	0	0	0	0
007.Botutonuo	2	0	18	0	2	0
008.Olele	0	0	9	0	0	0
009.Bintalahe	0	0	0	0	0	0
<b>Jumlah</b>	<b>2</b>	<b>0</b>	<b>31</b>	<b>0</b>	<b>4</b>	<b>0</b>

Sumber : Kantor Desa

**Tabel 6.1.1 Lanjutan**

Desa	Mintu & Mendong	Pembuat Kasur	Meubel Kayu	Meubel Rotan	Sapu Kuas dll	Percetakan/ Penerbitan Foto
(1)	(14)	(15)	(16)	(17)	(18)	(19)
001.Huangobotu	0	0	0	0	0	0
002.Molotabu	0	0	1	0	0	0
003.Oluhuta	0	0	0	0	0	3
004.Botubarani	0	0	0	0	0	0
005.Biluango	0	0	0	0	0	0
006.Modelomo	0	0	0	0	0	0
007.Botutonuo	0	0	1	0	0	1
008.Olele	0	0	2	0	0	0
009.Bintalahe	0	0	0	0	0	0
<b>Jumlah</b>	<b>0</b>	<b>0</b>	<b>4</b>	<b>0</b>	<b>0</b>	<b>4</b>

Sumber : Kantor Desa

Tabel 6.1.1 Lanjutan

Desa	Sapu Ijuk DII	Ukiran dari kayu	Polish Rotan	Pengeri ngan Tembakau	Molding	Kopiah Beludru
(1)	(20)	(21)	(22)	(23)	(24)	(25)
001.Huangobotu	0	0	0	0	0	0
002.Molotabu	0	0	0	0	0	0
003.Oluhuta	0	0	0	0	0	0
004.Botubarani	0	0	0	0	0	0
005.Biluango	0	0	0	0	0	0
006.Modelomo	0	0	0	0	0	0
007.Botutonuo	1	0	0	0	0	0
008.Olele	1	0	0	0	0	0
009.Bintalahe	0	0	0	0	0	0
<b>Jumlah</b>	<b>2</b>	<b>0</b>	<b>0</b>	<b>0</b>	<b>0</b>	<b>0</b>

Sumber : Kantor Desa

**Tabel 6.1.2 Jumlah Unit Usaha Aneka Industri Menurut Jenis/  
Komoditi Dirinci per Desa di Kecamatan Kabila Bone,  
2013**

Desa	Bordir Spray/ Taplak Meja	Jala Ikan	Pakaian Jadi (Konveksi)	Sulaman Krawang	Sulaman Bordir	Kris tik
(1)	(2)	(3)	(4)	(5)	(6)	(7)
001.Huangobotu	0	0	0	0	0	0
002.Molotabu	0	0	0	0	0	0
003.Oluhuta	0	0	0	0	0	0
004.Botubarani	0	0	0	0	0	0
005.Biluango	0	0	0	0	0	0
006.Modelomo	0	0	0	0	0	0
007.Botutonuo	0	0	0	0	0	0
008.Olele	0	0	0	0	0	0
009.Bintalahe	0	0	0	0	0	0
<b>Jumlah</b>	<b>0</b>	<b>0</b>	<b>0</b>	<b>0</b>	<b>0</b>	<b>0</b>

Sumber : Kantor Desa

Tabel 6.1.2 Lanjutan

Desa	Jahit Pakaian	Reparasi Mobil	Reparasi Sepeda Motor	Reparasi Sepeda	Reparasi & Pembuat Bendi
(1)	(8)	(9)	(10)	(11)	(12)
001.Huangobotu	6	0	0	0	0
002.Molotabu	0	0	0	0	0
003.Oluhuta	0	0	0	0	0
004.Botubarani	10	0	0	0	0
005.Biluango	3	0	0	0	0
006.Modelomo	4	0	0	0	0
007.Botutonuo	0	0	0	0	0
008.Olele	4	0	1	0	0
009.Bintalahe	1	0	0	0	0
<b>Jumlah</b>	<b>28</b>	<b>0</b>	<b>1</b>	<b>0</b>	<b>0</b>

Sumber : Kantor Desa

Tabel 6.1.2 Lanjutan

Desa	Tambal Ban	Cup Salon	Reparasi Jam, Radio TV	Reparasi Sepatu	Las Listrik Karbit
(1)	(13)	(14)	(15)	(16)	(17)
001.Huangobotu	0	0	0	0	0
002.Molotabu	2	1	0	0	0
003.Oluhuta	1	0	0	0	0
004.Botubarani	6	0	1	0	2
005.Biluango	1	1	0	0	0
006.Modelomo	1	2	0	0	0
007.Botutonuo	0	0	0	0	0
008.Olele	1	1	1	0	1
009.Bintalahe	2	1	0	0	0
<b>Jumlah</b>	<b>14</b>	<b>6</b>	<b>2</b>	<b>0</b>	<b>3</b>

Sumber : Kantor Desa

**Tabel 6.1.3 Jumlah Unit Usaha Industri Logam, Mesin dan Kimia Menurut Jenis/Komoditi Dirinci per Desa di Kecamatan Kabila Bone , 2013**

Desa	Foto Studio	Vulkansir Ban	Pembuat Kapur	Barang dari Semen	Batu-batu	Gen-ting	Pemimpil Jagung
(1)	(2)	(3)	(4)	(5)	(6)	(7)	(8)
001.Huangobotu	0	0	0	0	0	0	0
002.Molotabu	0	0	0	0	0	0	0
003.Oluhuta	0	0	0	0	0	0	0
004.Botubarani	0	0	0	0	0	0	0
005.Biluango	0	0	0	0	0	0	0
006.Modelomo	0	0	0	0	0	0	0
007.Botutonuo	0	0	0	0	0	0	0
008.Olele	0	0	0	0	0	0	0
009.Bintalahe	0	0	0	0	0	0	0
<b>Jumlah</b>	<b>0</b>	<b>0</b>	<b>0</b>	<b>0</b>	<b>0</b>	<b>0</b>	<b>0</b>

Sumber : Kantor Desa

## 6.2 Energi

**Tabel 6.2.1 Jumlah Rumah Tangga yang Menggunakan Alat Penerangan dan Sumber Air Minum Dirinci per Desa di Kecamatan Kabila Bone, 2013**

Desa	Alat Penerangan			
	Listrik PLN	Listrik PLN Tanpa Meteran	Generator	Lampu Botol/ Aladin
(1)	(2)	(3)	(4)	(5)
001.Huangbotu	326	111	0	0
002.Molotabu	229	25	36	68
003.Oluhuta	290	13	5	0
004.Botubarani	281	53	4	3
005.Biluango	330	15	0	0
006.Modelomo	214	46	0	0
007.Botutonuo	57	155	0	91
008.Olele	119	96	60	20
009.Bintalahe	147	47	0	6
<b>Jumlah</b>	<b>1 993</b>	<b>561</b>	<b>105</b>	<b>188</b>

Sumber : Kantor Desa



Tabel 6.2.1 Lanjutan

Desa	Sumber Air Minum				
	PAM	Pompa	Sumur Perigi	Mata Air	Sungai Danau
(1)	(5)	(6)	(7)	(8)	(9)
001.Huangobotu	0	0	32	405	0
002.Molotabu	0	0	339	19	0
003.Oluhuta	0	0	0	308	0
004.Botubarani	0	0	341	0	0
005.Biluango	321	3	21	0	0
006.Modelomo	0	0	250	10	0
007.Botutonuo	0	0	0	303	0
008.Olele	0	0	179	116	0
009.Bintalahe	0	0	200	0	0
<b>Jumlah</b>	<b>321</b>	<b>3</b>	<b>1362</b>	<b>1161</b>	<b>0</b>

Sumber : Kantor Desa

**Tabel 6.2.2 Jumlah Pelanggan Listrik dan Air Ledeng Dirinci per Desa di Kecamatan Kabila Bone, 2013**

Desa	Pelanggan Listrik		Pelanggan Air Bersih	
	PLN	Non PLN	PDAM	Non PDAM
(1)	(2)	(3)	(4)	(5)
001.Huangobotu	437	0	0	437
002.Molotabu	254	104	0	358
003.Oluhuta	303	5	0	308
004.Botubarani	334	7	0	341
005.Biluango	345	0	321	24
006.Modelomo	260	0	0	260
007.Botutonuo	212	91	0	303
008.Olele	215	80	0	295
009.Bintalahe	194	6	0	200
<b>Jumlah</b>	<b>2 554</b>	<b>293</b>	<b>321</b>	<b>2 526</b>


Sumber : Kantor Desa

**Tabel 6.2.3 Jumlah Rumah Tangga Usaha Penggalian/  
Pertambangan Rakyat Dirinci per Desa di  
Kecamatan Kabila Bone, 2013**

Desa	Emas	Pasir	Tanah	Kerikil	Batu Karang	Batu Gunung
(1)	(2)	(3)	(4)	(5)	(6)	(7)
001.Huangobotu	0	0	0	0	0	0
002.Molotabu	31	0	0	8	0	0
003.Oluhuta	20	0	0	0	0	30
004.Botubarani	0	0	0	0	0	25
005.Biluango	0	0	0	0	0	0
006.Modelomo	0	0	0	0	0	0
007.Botutonuo	-	-	-	-	-	-
008.Olele	10	5	0	15	0	13
009.Bintalahe	1	0	0	0	0	0
<b>Jumlah</b>	<b>62</b>	<b>5</b>	<b>0</b>	<b>23</b>	<b>0</b>	<b>68</b>

Sumber : Kantor Desa

<http://bonebolangokab.bps.go.id>



# 7

# PERDAGANGAN DAN HARGA



## PERDAGANGAN DAN HARGA

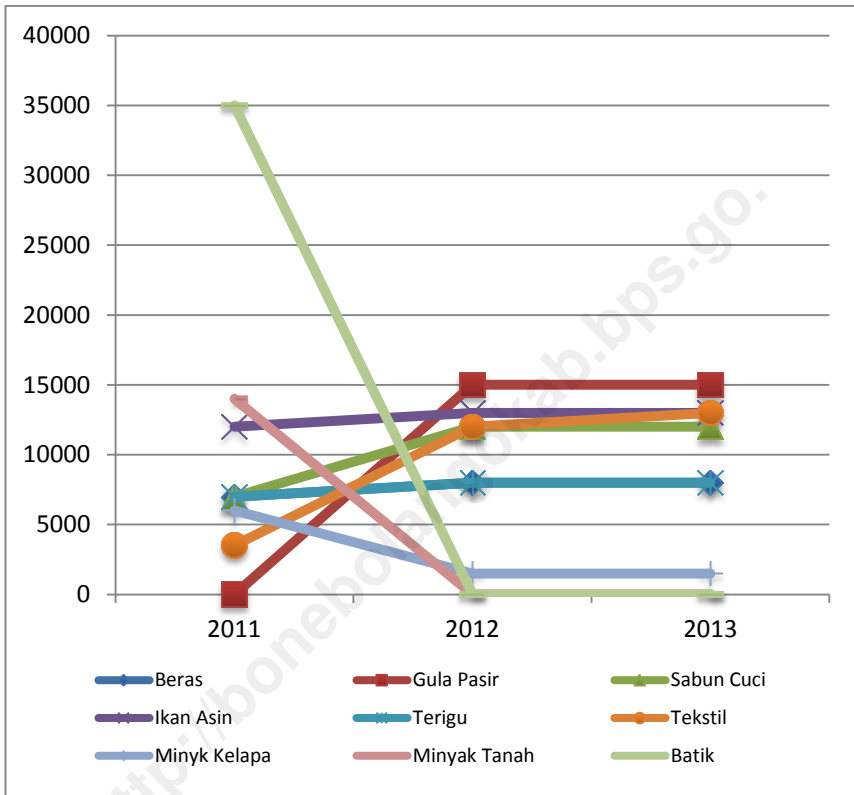
### Perdagangan

Di Kecamatan Kabila Bone, perdagangan merupakan sektor penting setelah sektor pertanian dan perikanan serta jasa-jasa. Sarana perdagangan pasar hanya berada di desa Molutabu. Jumlah sarana kios dan warung di Kecamatan Kabila Bone tahun 2013 adalah 163 dan 58 usaha, sedangkan jumlah toko dan rumah makan masing-masing sebanyak 4 dan 5 usaha. Kios terbanyak berada di desa Oluhuta sebanyak 39 usaha sedangkan warung terbanyak berada di desa Huangobotu sebanyak 26 usaha.

### Harga

Pada tahun 2013, harga beberapa barang kebutuhan pokok cenderung sama dibanding tahun 2012. Tabel selengkapnya mengenai kondisi harga yang berlaku pada tahun 2013 di Kecamatan Kabila Bone bisa dilihat pada tabel 7.2.

**Gambar 7. Rata-rata harga 9 (Sembilan) Bahan Pokok Tahun 2011 – 2013 (Rupiah)**



Sumber : Kantor Desa Diolah



**Tabel : 7.1 Jumlah Sarana Perdagangan Dirinci per Desa di Kecamatan Kabila Bone, 2013**

Desa	Pasar			
	Hewan	Ikan (TPI)	Ada Bangunan	Tanpa Bangunan
(1)	(2)	(3)	(4)	(5)
001.Huangobotu	0	1	0	0
002.Molotabu	0	0	1	0
003.Oluhuta	0	0	0	0
004.Botubarani	0	0	0	0
005.Biluango	0	0	0	0
006.Modelomo	0	0	0	0
007.Botutonuo	0	0	0	0
008.Olele	0	0	0	0
009.Bintalahe	0	0	0	0
<b>Jumlah</b>	<b>0</b>	<b>1</b>	<b>1</b>	<b>0</b>

Sumber : Kantor Desa

Tabel 7.1 Lanjutan

Desa	Toko	Kios	Warung	Rumah Makan
(1)	(6)	(7)	(8)	(9)
001.Huangobotu	1	2	26	1
002.Molotabu	0	17	0	1
003.Oluhuta	0	39	7	0
004.Botubarani	0	21	16	2
005.Biluango	0	18	0	1
006.Modelomo	3	28	5	0
007.Botutonuo	-	-	-	-
008.Olele	0	21	4	0
009.Bintalahe	0	17	0	0
<b>Jumlah</b>	<b>4</b>	<b>163</b>	<b>58</b>	<b>5</b>


Sumber : Kantor Desa

**Tabel 7.2 Rata-rata harga 9 (Sembilan) Bahan Pokok di Kecamatan Kabila Boner, 2011 – 2013 (Rupiah)**

<b>Jenis Bahan Pokok</b>	<b>Satuan</b>	<b>2011</b>	<b>2012</b>	<b>2013</b>
<b>(1)</b>	<b>(2)</b>	<b>(3)</b>	<b>(4)</b>	<b>(5)</b>
1. Beras	Kg	7.000	8000	8000
2. Ikan Asin	Kg	-	15000	15000
3. Minyak Kelapa	Botol	7.000	12000	12000
4. Gula pasir	Kg	12.000	13000	13000
5. Terigu	Kg	7.000	8000	8000
6. Minyak Tanah	Liter	3.500	12000	13000
7. Sabun Cuci	Bks	6000	1500	1500
8. Tekstil	Meter	14.000	-	-
9. Batik	Lembar	35.000	-	-

Sumber : Kantor Desa

<http://bonebolangokab.bps.go.id>



# 8

# TRANSPORTASI DAN KOMUNIKASI



## TRANSPORTASI DAN KOMUNIKASI

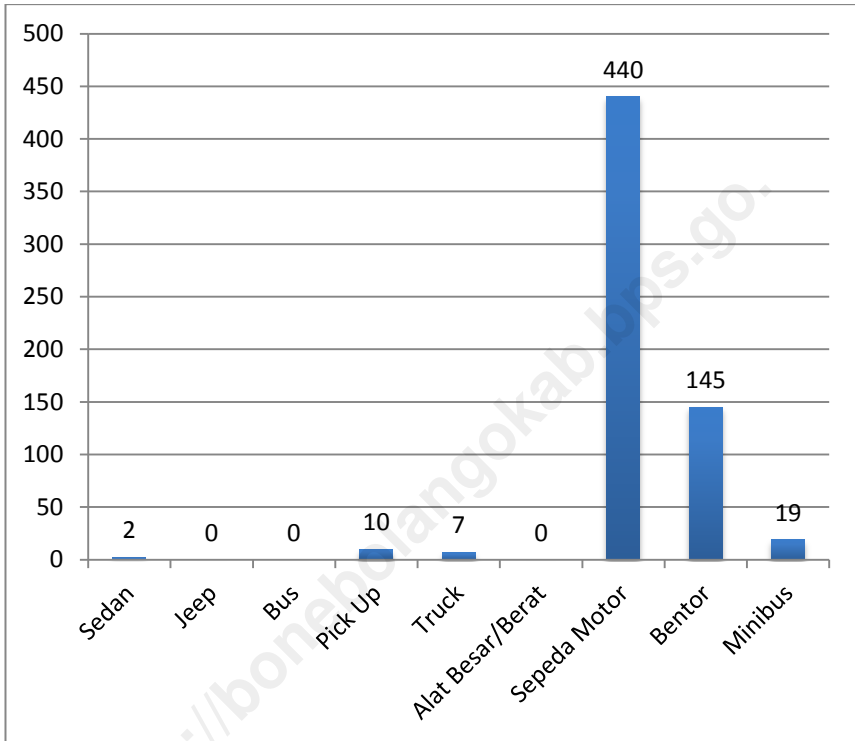
### Transportasi

Panjang jalan di seluruh Kecamatan Kabila Bone pada tahun 2013 sekitar 93,55 kilometer yang terdiri dari 82,40 kilometer jalan yang sudah diaspal, 6,2 kilometer jalan kerikil, dan 4,95 kilometer berupa jalan tanah.

### Komunikasi

Sampai tahun 2013, belum ada jaringan telepon yang masuk ke Kecamatan Kabila Bone. Adapun sarana komunikasi yang sudah banyak dijumpai di Kecamatan Kabila Bone adalah televisi. Pada tahun 2013, ada 915 unit televisi yang dijumpai di Kecamatan Kabila Bone dengan 395 unit televisi sudah menggunakan parabola.

**Gambar 8. Banyaknya Kendaraan Bermotor Menurut Jenis Kendaraan di Kecamatan Kabila Bone (Unit), 2013**



Sumber : Kantor Desa Diolah



## 8.1 Transportasi

**Tabel 8.1.1 Panjang Jalan Menurut Pemerintahan Yang Berwewenang di Kecamatan Kabila Bone (km), 2011-2013**

<b>Jenis Jalan</b>	<b>2011</b>	<b>2012</b>	<b>2013</b>
<b>(1)</b>	<b>(2)</b>	<b>(3)</b>	<b>(4)</b>
Jalan Negara	-	-	-
Jalan Provinsi	89.3	89.3	89.3
Jalan Kabupaten	138	138	138
<b>Jumlah</b>	<b>227.3</b>	<b>227.3</b>	<b>227.3</b>

Sumber : Kantor Desa

**Tabel 8.1.2 Panjang Jalan Menurut Jenis Permukaan di Kecamatan Kabila Bone (km), 2011-2013**

<b>Jenis Permukaan</b>	<b>2011</b>	<b>2012</b>	<b>2013</b>
<b>(1)</b>	<b>(2)</b>	<b>(3)</b>	<b>(4)</b>
Diaspal	82.4	82.4	82.4
Kerikil	6.2	6.2	6.2
Tanah	4.95	4.95	4.95
Lainnya	0	0	0
<b>Jumlah</b>	<b>93.55</b>	<b>93.55</b>	<b>93.55</b>

Sumber : Kantor Desa

**Tabel 8.1.3 Panjang Jalan Menurut Kondisi Jalan di Kecamatan Kabila Bone (km), Tahun 2011-2013**

<b>Kondisi Jalan</b>	<b>2011</b>	<b>2012</b>	<b>2013</b>
<b>(1)</b>	<b>(2)</b>	<b>(3)</b>	<b>(4)</b>
Baik	82.4	82.4	83
Sedang	6.2	6.2	6.1
Rusak	4.95	4.95	4.45
Rusak Berat	0	0	0
<b>Jumlah</b>	<b>93.55</b>	<b>93.55</b>	<b>93.55</b>

Sumber : Kantor Desa

**Tabel 8.1.4 Banyaknya Kendaraan Bermotor Menurut Jenis Kendaraan di Kecamatan Kabila Bone (Unit), 2011-2013**

Jenis Kendaraan	2011	2012	2013
(1)	(2)	(3)	(4)
Sedan	-	2	2
Jeep	-	0	0
Bus	-	0	0
Pick Up	-	6	10
Truck	-	6	7
Alat Besar/Berat	-	0	0
Sepeda Motor	-	287	440
Becak Motor (Bentor)	-	103	145
Minibus	-	19	19
<b>Jumlah</b>	-	<b>423</b>	<b>623</b>

Sumber : Kantor Desa

## 8.2 Komunikasi

Tabel 8.2.1 Jumlah Sarana Telekomunikasi Dirinci per Desa di Kecamatan Kabila Bone, 2013


Desa	Telepon	TV	Parabola	Radio	SSB
(1)	(2)	(3)	(4)	(5)	(6)
001.Huangobotu	0	182	29	25	0
002.Molotabu	0	147	62	18	0
003.Oluhuta	0	112	35	16	0
004.Botubarani	0	116	37	22	0
005.Biluango	0	134	21	0	0
006.Modelomo	0	78	68	6	0
007.Botutonuo	-	-	-	-	-
008.Olele	0	146	143	20	2
009.Bintalahe	-	-	-	-	-
<b>Jumlah</b>	<b>0</b>	<b>915</b>	<b>395</b>	<b>107</b>	<b>2</b>

Sumber : Kantor Desa

Tabel 8.2.1 Lanjutan

Desa	ATP	Bangunan	
		Kantor Pos	Telkom
(1)	(7)	(8)	(9)
001.Huangobotu	0	0	0
002.Molotabu	0	0	0
003.Oluhuta	0	0	0
004.Botubarani	0	0	0
005.Biluango	0	0	0
006.Modelomo	0	0	0
007.Botutonuo	0	0	0
008.Olele	0	0	0
009.Bintalahe	0	0	0
<b>Jumlah</b>	<b>0</b>	<b>0</b>	<b>0</b>

Sumber : Kantor Desa



# 9

# KEUANGAN





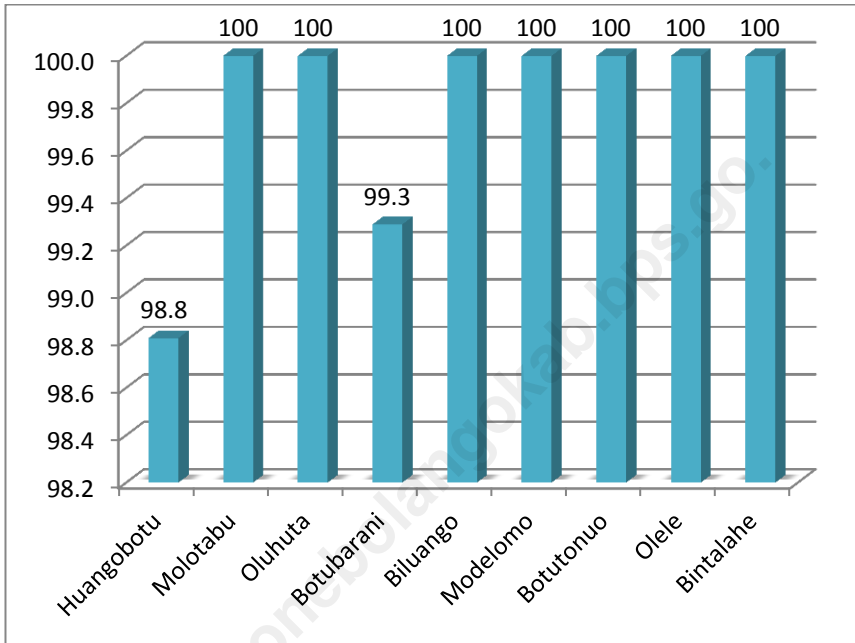
## KEUANGAN

### Keuangan

Salah satu sumber penerimaan keuangan daerah adalah pembayaran Pajak Bumi dan Bangunan (PBB) oleh masyarakat. Pada tahun 2013 total realisasi penerimaan PBB adalah sebesar 99,71 persen dari total penerimaan yang ditargetkan, yaitu sebesar Rp 25.272.755 dengan penerimaan yang ditargetkan sebesar Rp 25.345.780.

<http://bonebolangokab.go.id>

**Gambar 9. Persentase Realisasi Penerimaan Pajak Bumi dan Bangunan (PBB) Menurut Desa di Kecamatan Kabila Bone, 2013**



Sumber : Kantor Desa Diolah

**Tabel : 9.1 Jumlah Koperasi Menurut Jenis Koperasi dan Desa di Kecamatan Kabila Bone, 2013**

Desa	Jenis Koperasi				Jumlah
	KUD	KPRI	KSP	Lainnya	
(1)	(2)	(3)	(4)	(5)	(6)
001.Huangobotu	0	0	0	0	0
002.Molotabu	0	0	0	0	0
003.Oluhuta	0	0	0	0	0
004.Botubarani	0	0	0	0	0
005.Biluango	0	0	0	0	0
006.Modelomo	0	0	0	0	0
007.Botutonuo	0	0	0	0	0
008.Olele	0	0	0	0	0
009.Bintalahe	0	0	0	1	0
<b>Kabila Bone</b>	<b>0</b>	<b>0</b>	<b>0</b>	<b>1</b>	<b>0</b>

Sumber : Kantor Desa

**Tabel 9.2 Target dan Realisasi Penerimaan Pajak Bumi dan Bangunan (PBB) Menurut Desa di Kecamatan Kabila Bone, 2013**

Desa	Target (Rupiah)	Realisasi (Rupiah)	Persentase
(1)	(2)	(3)	(4)
001.Huangobotu	2 520 000	2 490 000	98.81
002.Molotabu	2 590 073	2 590 073	100.00
003.Oluhuta	2 283 576	2 283 576	100.00
004.Botubarani	6 050 025	6 007 000	99.29
005.Biluango	1 648 155	1 648 155	100.00
006.Modelomo	2 671 588	2 671 588	100.00
007.Botutonuo	2 563 628	2 563 628	100.00
008.Olele	2 724 543	2 724 543	100.00
009.Bintalahe	2 294 192	2 294 192	100.00
<b>Kabila Bone</b>	<b>25 345 780</b>	<b>25 272 755</b>	<b>99.71</b>

Sumber : Kantor Desa



# DATA

**MENCERDASKAN BANGSA**



**BADAN PUSAT STATISTIK  
KABUPATEN BONE BOLANGO**  
Jl. By Pass Desa Moutong, Kec. Tilongkabila  
Email: [bps7504@bps.go.id](mailto:bps7504@bps.go.id)  
Homepage: <http://bonebolangokab.bps.go.id>