




KECAMATAN SAMUDERA

DALAM ANGKA **2019**



BADAN PUSAT STATISTIK
KABUPATEN ACEH UTARA



KECAMATAN SAMUDERA

DALAM ANGKA 2019



**BADAN PUSAT STATISTIK
KABUPATEN ACEH UTARA**

**KECAMATAN SAMUDERA
DALAM ANGKA 2019**

Nomor Katalog BPS : 1102001.1111130
Nomor ISSN : 2528-5416
Nomor Publikasi : 11110.1602
Ukuran : 14,8 x 21 cm
Jumlah Halaman : v + 96 Halaman

Naskah :

BPS Kabupaten Aceh Utara.

Design dan Gambar :

BPS Kabupaten Aceh Utara.

Dicetak Oleh :

BPS Kabupaten Aceh Utara.

Diterbitkan Oleh :

BPS Kabupaten Aceh Utara

Dilarang mengumumkan, mendistribusikan, mengomunikasikan,
dan/atau menggandakan sebagian atau seluruh isi buku ini untuk tujuan
komersil tanpa izin tertulis dari Badan Pusat Statistik.

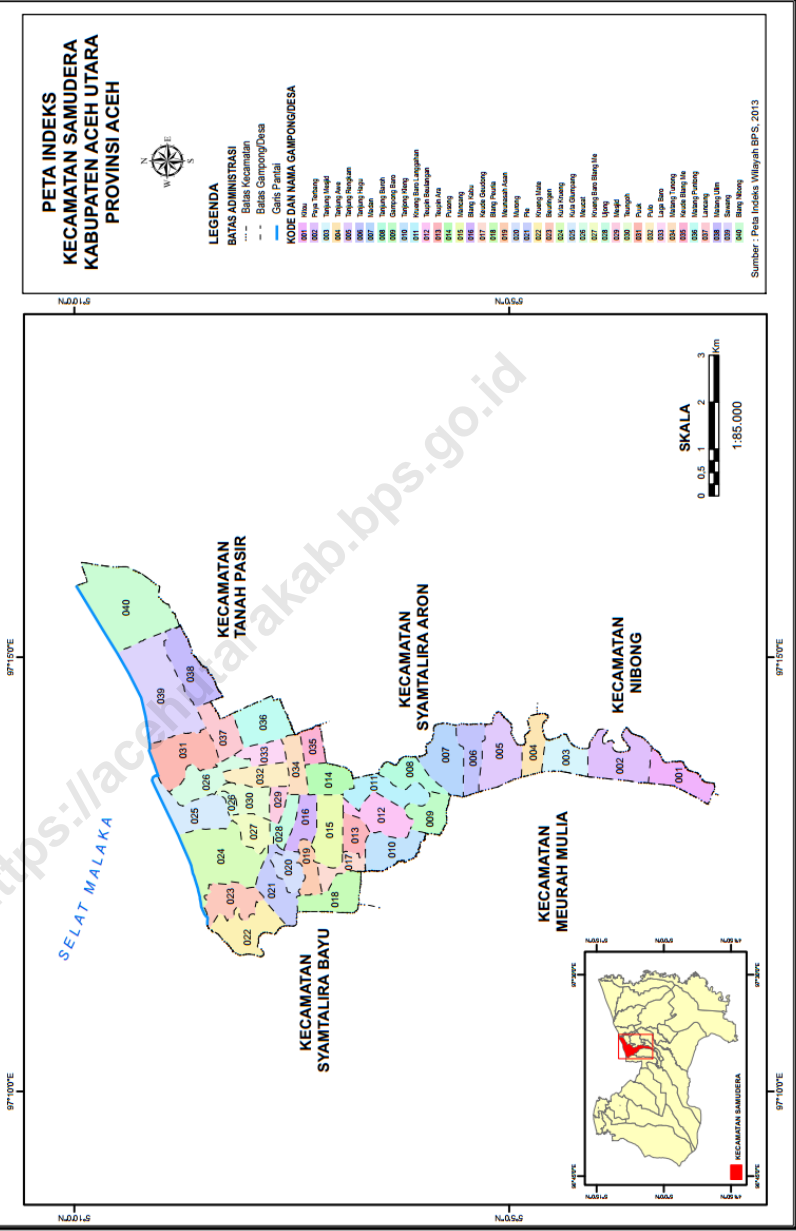
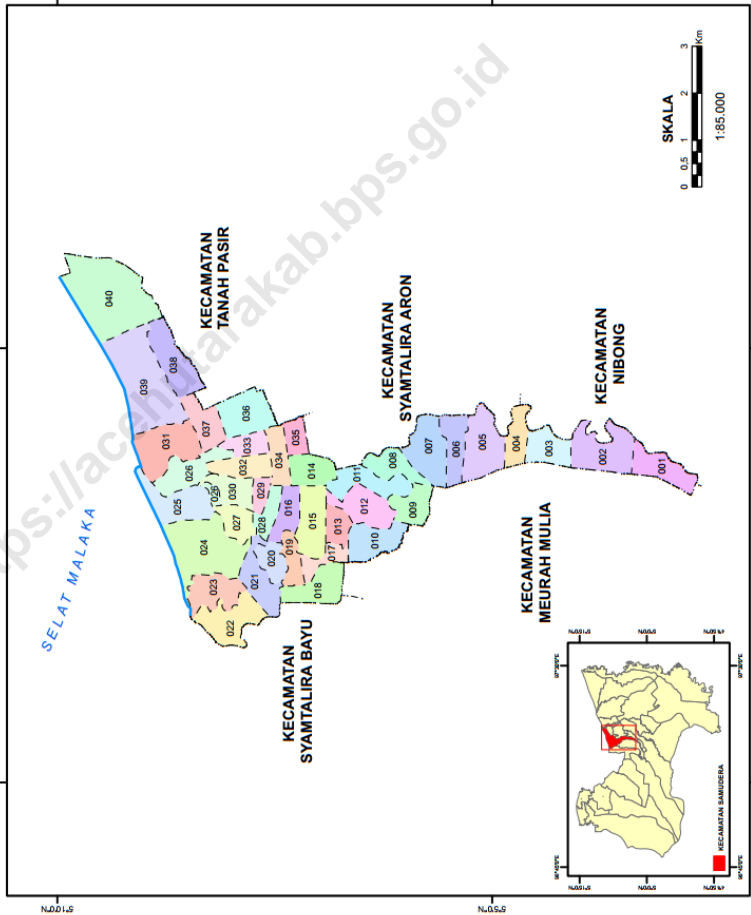
*Prohibited to announce, distribute, communicate, and/or copy part or all
this book for commercial purpose without permission from Statistic
Indonesia.*

PETA INDEKS KECAMATAN SAMUDERA KABUPATEN ACEH UTARA PROVINSI ACEH



- LEGENDA**
- Batas Administrasi
 - Batas Kecamatan
 - Batas Campong/Gasa
- KODE DAN NAMA GAMPONG/DESA**
- | | |
|-----|-----------------|
| 001 | Paya Seunang |
| 002 | Simpang Kandang |
| 003 | Simpang Kandang |
| 004 | Simpang Kandang |
| 005 | Simpang Kandang |
| 006 | Simpang Kandang |
| 007 | Simpang Kandang |
| 008 | Simpang Kandang |
| 009 | Simpang Kandang |
| 010 | Simpang Kandang |
| 011 | Simpang Kandang |
| 012 | Simpang Kandang |
| 013 | Simpang Kandang |
| 014 | Simpang Kandang |
| 015 | Simpang Kandang |
| 016 | Simpang Kandang |
| 017 | Simpang Kandang |
| 018 | Simpang Kandang |
| 019 | Simpang Kandang |
| 020 | Simpang Kandang |
| 021 | Simpang Kandang |
| 022 | Simpang Kandang |
| 023 | Simpang Kandang |
| 024 | Simpang Kandang |
| 025 | Simpang Kandang |
| 026 | Simpang Kandang |
| 027 | Simpang Kandang |
| 028 | Simpang Kandang |
| 029 | Simpang Kandang |
| 030 | Simpang Kandang |
| 031 | Simpang Kandang |
| 032 | Simpang Kandang |
| 033 | Simpang Kandang |
| 034 | Simpang Kandang |
| 035 | Simpang Kandang |
| 036 | Simpang Kandang |
| 037 | Simpang Kandang |
| 038 | Simpang Kandang |
| 039 | Simpang Kandang |
| 040 | Simpang Kandang |

Sumber : Peta Indeks Wilayah BPS, 2013





**KEPALA BPS KABUPATEN ACEH UTARA
NURSAIDAH, SE
NIP. 196407031991032002**



KOORDINATOR STATISTIK KECAMATAN SAMUDERA

KATA PENGANTAR

Publikasi Kecamatan Samudera Dalam Angka Tahun 2019 ini memberikan gambaran umum mengenai Kecamatan Samudera. Isi buku publikasi ini merupakan hasil pengumpulan data, yang bersumber dari Kepala Desa/Geuchik, Badan, Dinas, dan Kantor dalam jajaran Pemda Kabupaten Aceh Utara dan penyempurnaan oleh Badan Pusat Statistik (BPS) Kabupaten Aceh Utara.

Kami mengucapkan terima kasih kepada semua pihak yang telah membantu kegiatan pengumpulan data sehingga publikasi ini dapat diselesaikan. Kritik dan saran kami harapkan untuk menyempurnakan publikasi ini di tahun yang akan datang. Semoga publikasi ini bermanfaat bagi semua pihak.

Keudee Geudong, September 2019
Koordinator Statistik Kecamatan
Samudera

TARJUDIN, ST
NIP. 19840510 201003 1 001



**BADAN PUSAT STATISTIK
KABUPATEN ACEH UTARA**

**SAMBUTAN
KEPALA BPS KABUPATEN ACEH UTARA**

Publikasi Kecamatan Samudera Dalam Angka Tahun 2019 ini merupakan kelanjutan dari penerbitan yang sama pada tahun sebelumnya. Publikasi ini hasil karya Koordinator Statistik Kecamatan (KSK) Samudera, dalam rangka menyajikan data-data yang dibutuhkan untuk proses perencanaan dan evaluasi pembangunan di wilayah kecamatan ini.

Kepada semua pihak yang telah berpartisipasi dalam penyusunan publikasi ini kami ucapkan terima kasih dan diharapkan agar kerjasama yang baik ini dapat dilanjutkan pada masa yang akan datang, sehingga penerbitan publikasi ini akan semakin sempurna.

Semoga penyajian publikasi ini dapat bermanfaat untuk semua pihak.

Lhoksukon, September 2019
Kepala Badan Pusat Statistik
Kabupaten Aceh Utara

NURSAIDAH, SE
NIP. 19640703 199103 2 002

DAFTAR ISI

1	Kata Pengantar Koordinator Statistik Kecamatan	i
2	Kata Sambutan Kepala Badan Pusat Statistik Kabupaten Aceh Utara	ii
3	Daftar Isi	iii
Bab I Geografis		
1	Letak Geografis Kecamatan	2
2	Letak Geografis Desa	3
3	Letak Topografi Desa	5
4	Letak Desa Terhadap Hutan	7
5	Luas Desa dan Penggunaan Lahan	9
Bab II Pemerintahan		
1	Nama Kemukiman, Desa dan Jumlah Dusun	12
2	Jumlah Aparat Desa	14
3	Jumlah Kepala Desa Menurut Tingkat Pendidikan	16
4	Jumlah Pegawai Kantor Camat Menurut Pendidikan	17
5	Jumlah Pegawai Kantor Camat Menurut Pangkat/Golongan	18
6	Jumlah Tenaga Dari Instansi Terkait Yang Bertugas Di Kecamatan Menurut Jenis Kelamin	19
7	Jarak Desa/Gampong dari Ibukota Kecamatan dan Ibukota Kabupaten	20
8	Jumlah Fasilitas Pemerintahan Desa	22
9	Nama-nama Camat yang Bertugas di Kecamatan	24
Bab III Penduduk		
1	Perkembangan Jumlah Penduduk Menurut Desa	26
2	Jumlah Penduduk, Jumlah Rumah Tangga dan Rata-rata Penduduk per Rumah Tangga	28
3	Jumlah Penduduk Menurut Jenis Kelamin	30
4	Jumlah Penduduk Menurut Kelompok Umur	32
5	Jumlah Kelahiran dan Kematian Menurut Desa	33
6	Jumlah Penduduk Datang dan Pindah Menurut Desa	35
7	Jumlah Rumah Tangga Menurut Sumber Penghasilan Utama Kepala Rumah Tangga	37
8	Jumlah Rumah Tangga Pertanian Menurut Sub Sektor	39
<i>Kecamatan Samudera Dalam Angka 2019</i>		iii

Bab IV Sosial

1	Jumlah Sekolah Umum Menurut Tingkat Pendidikan	42
2	Jumlah Sekolah Agama Menurut Tingkat Pendidikan	44
3	Jumlah Guru dan Murid Sekolah Dasar (SD) dan Madrasah Ibtidaiyah (MI)	46
4	Jumlah Guru dan Murid Sekolah Lanjutan Tingkat Pertama (SLTP) dan Madrasah Tsanawiyah (MTs)	47
5	Jumlah Guru dan Murid Sekolah Menengah Umum (SMU) dan Madrasah Aliyah (MA)	48
6	Jumlah Tenaga Pengajar Menurut Jenis Sekolah	49
7	Jumlah <i>Dayah</i> /Pesantren dan Balai Pengajian Menurut Desa	50
8	Jumlah Santri <i>Dayah</i> /Pesantren Menurut Jenis Kelamin	52
9	Jumlah Ustadz dan Ustadzah <i>Dayah</i> /Pesantren	53
10	Jumlah Sarana Ibadah Menurut Desa	54
11	Jumlah Sarana Pelayanan Kesehatan Utama	56
12	Jumlah Sarana Pelayanan Kesehatan Menurut Desa	57
13	Jumlah Tenaga Kesehatan Menurut Puskesmas/Pustu	59
14	Jumlah Tenaga Kesehatan Menurut Fungsi dan Jenisnya	60
15	Jumlah Nikah, Talak, Cerai dan Rujuk yang Tercatat di KUA Kecamatan Menurut Bulan	61
16	Jumlah Rumah Tangga Menurut Alat Penerangan yang Digunakan	62
17	Jumlah Rumah Tangga Menurut Sumber Air Minum	64
18	Jumlah Bangunan Tempat Tinggal Menurut Jenis Dinding Terluas	66
19	Jumlah Sarana Olahraga Menurut Jenis Kegiatan	68

Bab V Pertanian

1	Luas Lahan Sawah Menurut Jenis Pengairan	71
2	Luas Tanam, Luas Panen, Produksi dan Produktivitas Tanaman Padi dan Palawija	72
3	Luas Tanam, Luas Panen, Produksi dan Produktivitas Tanaman Hortikultura	73
4	Komposisi Tanaman, Produksi dan Produktivitas Tanaman Perkebunan Rakyat	74
5	Populasi dan Ternak Besar, Kecil dan Unggas	75
6	Jumlah Fasilitas dan Sarana Pertanian	76

7	Produksi dan Nilai Produksi Hasil Perikanan Laut Menurut Jenis Komoditi	77
8	Produksi dan Nilai Produksi Tambak Menurut Jenis Komoditi yang Dipelihara	78
9	Produksi dan Nilai Produksi Perikanan Air Tawar Menurut Jenis Ikan yang Dipelihara	79
10	Jumlah RTP/Perusahaan Perikanan Laut dan Jumlah Perahu/Kapal Perikanan Menurut Kategori	80

Bab VI Perekonomian

1	Jenis Jalan Utama Desa	82
2	Jumlah Pasar, Kios/Toko dan Kedai Makanan/Minuman	84
3	Jumlah Industri Kecil dan Rumah Tangga Menurut Jenis	86
4	Jumlah Kendaraan Angkutan Umum Menurut Jenis	88
5	Jumlah Lembaga Keuangan dan Koperasi Menurut Desa	89
6	Harga Eceran Beras Kampung dan Ikan di Ibukota Kecamatan Menurut Bulan	91
7	Harga Eceran Daging dan Telur di Ibukota Kecamatan Menurut Bulan	92
8	Harga Eceran Gula Pasir, Garam Dapur dan Tepung Terigu di Ibukota Kecamatan Menurut Bulan	93
9	Harga Eceran Minyak Goreng dan Minyak Tanah di Ibukota Kecamatan Menurut Bulan	94
10	Harga Komoditi Tanaman Bahan Makanan di Ibukota Kecamatan Menurut Bulan	95
11	Harga Komoditi Tanaman Perkebunan Menurut Bulan di Ibukota Kecamatan Menurut Bulan	96



Geografis



<https://acehutarakatips.go.id>

Letak Geografis Kecamatan

Nama Kecamatan	: SAMUDERA
Ibukota Kecamatan	: GEUDONG
Luas Kecamatan	: 43,28 Km ² / 4.328 Ha
Banyaknya Kemukiman	: 3
Jumlah Desa	: 40
Tinggi Tempat Dari Permukaan Laut	: -
Batas-batas Kecamatan :	
Sebelah Utara	: Selat Malaka
Sebelah Selatan	: Kec. Meurah Mulia
Sebelah Barat	: Kec. Syamtalira Bayu
Sebelah Timur	: Kec. Syamtalira Aron : Kec. Tanah Pasir dan : Kec. Nibong

Tabel 1.1
Letak Geografis Desa

	Desa/ Gampong	Pantai	Bukan Pantai		
			Lembah	Lereng	Dataran
	(1)	(2)	(3)	(4)	(5)
1	Kitou	-	-	-	√
2	Paya Terbang	-	-	-	√
3	Tanjung Mesjid	-	-	-	√
4	Tanjung Awe	-	-	-	√
5	Tanjong Rengkam	-	-	-	√
6	Tanjung Hagu	-	-	-	√
7	Madan	-	-	-	√
8	Tanjung Baroh	-	-	-	√
9	Gampong Baro	-	-	-	√
10	Tanjong Kleng	-	-	-	√
11	Krueng Baro Lgh	-	-	-	√
12	Teupin Beulangan	-	-	-	√
13	Teupin Ara	-	-	-	√
14	Pusong	-	-	-	√
15	Mancang	-	-	-	√
16	Blang Kabu	-	-	-	√
17	Keude Geudong	-	-	-	√
18	Blang Peuria	-	-	-	√
19	Mns Asan	-	-	-	√
20	Murong	-	-	-	√
21	Pie	-	-	-	√

Lanjutan Tabel 1.1

	Desa/ Gampong	Pantai	Bukan Pantai		
			Lembah	Lereng	Dataran
	(1)	(2)	(3)	(4)	(5)
22	Krueng Mate	√	-	-	-
23	Beuringen	√	-	-	-
24	Kuta Krueng	√	-	-	-
25	Kuta Glumpang	√	-	-	-
26	Meucat	-	-	-	√
27	Krueng Baro Blang Me	-	-	-	√
28	Ujong	-	-	-	√
29	Mesjid	-	-	-	√
30	Teungoh	-	-	-	√
31	Puuk	√	-	-	-
32	Pulo	-	-	-	√
33	Laga Baro	-	-	-	√
34	Matang Tunong	-	-	-	√
35	Keude Blang Mee	-	-	-	√
36	Matang Puntong	-	-	-	√
37	Lancang	-	-	-	√
38	Matang Ulim	-	-	-	√
39	Sawang	√	-	-	-
40	Blang Nibong	√	-	-	-
	Jumlah	7	-	-	33

Sumber : Koordinator Statistik Kecamatan

Tabel 1.2
Letak Topografis Desa

	Desa/ Gampong	Dataran	Berbukit
	(1)	(2)	(3)
1	Kitou	√	-
2	Paya Terbang	√	-
3	Tanjung Mesjid	√	-
4	Tanjung Awe	√	-
5	Tanjong Rengkam	√	-
6	Tanjung Hagu	√	-
7	Madan	√	-
8	Tanjung Baroh	√	-
9	Gampong Baro	√	-
10	Tanjong Kleng	√	-
11	Krueng Baro Lgh	√	-
12	Teupin Beulangan	√	-
13	Teupin Ara	√	-
14	Pusong	√	-
15	Mancang	√	-
16	Blang Kabu	√	-
17	Keude Geudong	√	-
18	Blang Peuria	√	-
19	Mns Asan	√	-
20	Murong	√	-
21	Pie	√	-

Lanjutan Tabel 1.2

	Desa/ Gampong	Dataran	Berbukit
	(1)	(2)	(3)
22	Krueng Mate	√	-
23	Beuringen	√	-
24	Kuta Krueng	√	-
25	Kuta Glumpang	√	-
26	Meucat	√	-
27	Krueng Baro Blang Me	√	-
28	Ujong	√	-
29	Mesjid	√	-
30	Teungoh	√	-
31	Puuk	√	-
32	Pulo	√	-
33	Laga Baro	√	-
34	Matang Tunong	√	-
35	Keude Blang Mee	√	-
36	Matang Puntong	√	-
37	Lancang	√	-
38	Matang Ulim	√	-
39	Sawang	√	-
40	Blang Nibong	√	-
	Jumlah	40	-

Sumber : Koordinator Statistik Kecamatan

Tabel 1.3
Letak Desa Terhadap Hutan

	Desa/ Gampong	Didalam Hutan	Di Tepi Hutan	Diluar Hutan
	(1)	(2)	(3)	(4)
1	Kitou	-	-	√
2	Paya Terbang	-	-	√
3	Tanjung Mesjid	-	-	√
4	Tanjung Awe	-	-	√
5	Tanjong Rengkam	-	-	√
6	Tanjung Hagu	-	-	√
7	Madan	-	-	√
8	Tanjung Baroh	-	-	√
9	Gampong Baro	-	-	√
10	Tanjong Kleng	-	-	√
11	Krueng Baro Lgh	-	-	√
12	Teupin Beulangan	-	-	√
13	Teupin Ara	-	-	√
14	Pusong	-	-	√
15	Mancang	-	-	√
16	Blang Kabu	-	-	√
17	Keude Geudong	-	-	√
18	Blang Peuria	-	-	√
19	Mns Asan	-	-	√
20	Murong	-	-	√
21	Pie	-	-	√

Lanjutan Tabel 1.3

	Desa/ Gampong	Didalam Hutan	Di Tepi Hutan	Diluar Hutan
	(1)	(2)	(3)	(4)
22	Krueng Mate	-	-	√
23	Beuringen	-	-	√
24	Kuta Krueng	-	-	√
25	Kuta Glumpang	-	-	√
26	Meucat	-	-	√
27	Krueng Baro Blang Me	-	-	√
28	Ujong	-	-	√
29	Mesjid	-	-	√
30	Teungoh	-	-	√
31	Puuk	-	-	√
32	Pulo	-	-	√
33	Laga Baro	-	-	√
34	Matang Tunong	-	-	√
35	Keude Blang Mee	-	-	√
36	Matang Puntong	-	-	√
37	Lancang	-	-	√
38	Matang Ulim	-	-	√
39	Sawang	-	-	√
40	Blang Nibong	-	-	√
	Jumlah	-	-	40

Sumber : Koordinator Statistik Kecamatan

Tabel 1.4
Luas Desa dan Penggunaan Lahan

	Desa/ Gampong	Luas Desa (Ha)	Penggunaan Lahan	
			Lahan Sawah	Bukan Lahan Sawah
	(1)	(2)	(3)	(4)
1	Kitou	140	75	65
2	Paya Terbang	130	60	70
3	Tanjung Mesjid	60	35	25
4	Tanjung Awe	100	55	45
5	Tanjong Rengkam	120	57	63
6	Tanjung Hagu	120	65	55
7	Madan	100	75	25
8	Tanjung Baroh	74	42	32
9	Gampong Baro	75	45	30
10	Tanjong Kleng	105	64	41
11	Krueng Baro Lgh	95	25	70
12	Teupin Beulangan	85	45	40
13	Teupin Ara	60	43	17
14	Pusong	75	40	35
15	Mancang	100	63	37
16	Blang Kabu	80	65	15
17	Keude Geudong	70	12	58
18	Blang Peuria	125	20	105
19	Mns Asan	60	25	35
20	Murong	137	8	129
21	Pie	75	43	32

Lanjutan Tabel 1.4

	Desa/ Gampong	Luas Desa (Ha)	Penggunaan Lahan	
			Lahan Sawah	Bukan Lahan Sawah
	(1)	(2)	(3)	(4)
22	Krueng Mate	100	20	80
23	Beuringen	100	6	94
24	Kuta Krueng	110	25	85
25	Kuta Glumpang	123	5	118
26	Meucat	139	24	115
27	Krueng Baro Blang Me	100	53	47
28	Ujong	83	7	76
29	Mesjid	75	44	31
30	Teungoh	110	62	48
31	Puuk	145	0	145
32	Pulo	125	76	49
33	Laga Baro	125	14	111
34	Matang Tunong	140	74	66
35	Keude Blang Mee	55	23	32
36	Matang Puntong	162	40	122
37	Lancang	100	1	99
38	Matang Ulim	100	25	75
39	Sawang	225	47	178
40	Blang Nibong	225	25	200
	Jumlah	4.328	1.533	2.795

Sumber : Koordinator Statistik Kecamatan



Pemerintahan



<https://acehuta.com/ps.go.id>

Tabel 2.1
 Nama Kemukiman, Desa dan Jumlah Dusun
 2018

Kemukiman	Meliputi Desa	Jumlah Dusun
(1)	(2)	(3)
1 Madan	Kitou	3
	Paya Terbang	3
	Tanjung Mesjid	3
	Tanjung Awe	3
	Tanjong Rengkam	3
	Tanjung Hagu	3
	Madan	3
2 Langgahan	Tanjung Baroh	2
	Gampong Baro	2
	Tanjong Kleng	2
	Krueng Baro Lgh	3
	Teupin Beulangan	3
	Teupin Ara	3
	Pusong	2
	Mancang	4
	Blang Kabu	2
	Keude Geudong	3
	Blang Peuria	3
	Mns Asan	3
	Murong	3
Pie	3	

Lanjutan Tabel 2.1

Kemukiman	Meliputi Desa	Jumlah Dusun
(1)	(2)	(3)
3 Blang Me	Krueng Mate	2
	Beuringen	3
	Kuta Krueng	3
	Kuta Glumpang	4
	Meucat	4
	Krueng Baro Blang Me	3
	Ujong	2
	Mesjid	2
	Teungoh	3
	Puuk	2
	Pulo	3
	Laga Baro	2
	Matang Tunong	3
	Keude Blang Mee	3
	Matang Puntong	4
	Lancang	2
	Matang Ulim	3
Sawang	3	
Blang Nibong	3	

Sumber : Kantor Camat

Tabel 2.2
Jumlah Aparat Desa
2018

	Desa/ Gampong	Kepala Desa/ Gampong	Sekretaris Desa/ Gampong	Kepala Dusun	Tuha Peut
	(1)	(2)	(3)	(4)	(5)
1	Kitou	1	-	3	7
2	Paya Terbang	1	-	3	7
3	Tanjung Mesjid	1	-	3	7
4	Tanjung Awe	1	-	3	7
5	Tanjong Rengkam	1	-	3	7
6	Tanjung Hagu	1	-	3	7
7	Madan	1	1	3	7
8	Tanjung Baroh	1	-	2	7
9	Gampong Baro	1	-	2	7
10	Tanjong Kleng	1	-	2	7
11	Krueng Baro Lgh	1	-	3	7
12	Teupin Beulangan	1	1	3	7
13	Teupin Ara	1	1	3	7
14	Pusong	1	-	2	7
15	Mancang	1	-	4	7
16	Blang Kabu	1	-	2	7
17	Keude Geudong	1	-	3	7
18	Blang Peuria	1	-	3	7
19	Mns Asan	1	1	3	7
20	Murong	1	-	3	7
21	Pie	1	1	3	7

Lanjutan Tabel 2.2

	Desa/ Gampong	Kepala Desa/ Gampong	Sekretaris Desa/ Gampong	Kepala Dusun	Tuha Peut
	(1)	(2)	(3)	(4)	(5)
22	Krueng Mate	1	1	2	7
23	Beuringen	1	1	3	7
24	Kuta Krueng	1	1	3	7
25	Kuta Glumpang	1	-	4	7
26	Meucat	1	-	4	7
27	Krueng Baro Blang Me	1	1	3	7
28	Ujong	1	-	2	7
29	Mesjid	1	1	2	7
30	Teungoh	1	-	3	7
31	Puuk	1	1	2	7
32	Pulo	1	1	3	7
33	Laga Baro	1	-	2	7
34	Matang Tunong	1	-	3	7
35	Keude Blang Mee	1	-	3	7
36	Matang Puntong	1	-	4	7
37	Lancang	1	1	2	7
38	Matang Ulim	1	-	3	7
39	Sawang	1	-	3	7
40	Blang Nibong	1	1	3	7
	Jumlah	40	14	113	280

Sumber : Kantor Camat

Tabel 2.3
Jumlah Kepala Desa Menurut Pendidikan
2018

Jenjang Pendidikan yang Ditamatkan	Jumlah
(1)	(2)
Tidak Tamat SD	-
SD/Sederajat	-
SMP/Sederajat	14
SMA/Sederajat	25
Diploma/Sarjana	1
Jumlah	40

Sumber : Kantor Camat

Tabel 2.4
Jumlah Pegawai Kantor Camat Menurut Pendidikan
2018

Jenjang Pendidikan yang Ditamatkan	Jumlah
(1)	(2)
SD/Sederajat	3
SMP/Sederajat	4
SMA/Sederajat	16
Diploma/Sarjana	14
Magister/Master	-
Jumlah	34

Sumber : Kantor Camat

Tabel 2.5
Jumlah Pegawai Kantor Camat Menurut
Pangkat/Golongan
2018

Pangkat		Jumlah Pegawai
Golongan	Ruang	
(1)	(2)	(3)
IV	a	1
	b	1
	c	-
	d	-
III	a	1
	b	5
	c	1
	d	7
II	a	1
	b	1
	c	10
	d	-
I	a	-
	b	1
	c	-
	d	5
Jumlah		34

Sumber : Kantor Camat

Tabel 2.6
Jumlah Tenaga Dari Instansi Terkait yang
Bertugas di Kecamatan Menurut Jenis Kelamin
2018

	Instansi	Jenis Kelamin		Jumlah
		Laki-laki	Perempuan	
	(1)	(2)	(3)	(4)
1	Badan Pusat Statistik	1	-	1
2	Balai Penyuluh Pertanian (BPP) :			
	a. PNS	3	-	3
	b. Bukan PNS	2	2	4
3	Petugas Peternakan			
	Mantri Hewan	1	-	1
	Dokter Hewan	-	1	1
4	Keluarga Berencana	1	2	3
5	Puskesmas			
	a. PNS	11	69	80
	b. Bakti Sukarela	14	52	66
	c. Honor Bakti	-	1	1
	d. PTT	-	33	33
6	PT Pos	1	1	2
7	Kantor Urusan Agama :			
	a. PNS	2	2	4
	b. Honorer	-	2	2
	c. Bakti	1	1	2
8	Polsek	15	-	15
9	Koramil	20	-	20
10	Sekdes PNS	11	-	11
11	Staf Honor Kantor Camat :			
	a. Staf Kontrak	1	2	3
	b. Staf Bakti	5	10	15
	Jumlah	89	178	267

Sumber : Koordinator Statistik Kecamatan

Tabel 2.7
 Jarak Desa/Gampong dari Ibukota Kecamatan dan
 Ibukota Kabupaten
 (Km)

	Desa/ Gampong	Jarak dari Desa ke	
		Ibukota Kecamatan	Ibukota Kabupaten
	(1)	(2)	(3)
1	Kitou	9,0	24,0
2	Paya Terbang	7,5	22,5
3	Tanjung Mesjid	6,0	21,0
4	Tanjung Awe	5,5	20,5
5	Tanjong Rengkam	5,0	20,0
6	Tanjung Hagu	4,5	19,5
7	Madan	4,0	19,0
8	Tanjung Baroh	3,0	18,0
9	Gampong Baro	2,0	17,0
10	Tanjong Kleng	1,0	16,0
11	Krueng Baro Lgh	2,5	17,5
12	Teupin Beulangan	2,0	17,0
13	Teupin Ara	1,5	16,5
14	Pusong	2,0	17,0
15	Mancang	0,5	15,5
16	Blang Kabu	1,5	16,5
17	Keude Geudong	0,0	15,0
18	Blang Peuria	0,5	14,5
19	Mns Asan	1,0	16,0
20	Murong	1,0	16,0
21	Pie	2,0	17,0

Lanjutan Tabel 2.7

	Desa/ Gampong	Jarak dari Desa ke	
		Ibukota Kecamatan	Ibukota Kabupaten
	(1)	(2)	(3)
22	Krueng Mate	3,0	18,0
23	Beuringen	3,0	18,0
24	Kuta Krueng	4,0	19,0
25	Kuta Glumpang	5,0	20,0
26	Meucat	3,0	18,0
27	Krueng Baro Blang Me	2,5	17,5
28	Ujong	2,0	17,0
29	Mesjid	2,0	17,0
30	Teungoh	2,5	17,5
31	Puuk	5,0	20,0
32	Pulo	3,0	18,0
33	Laga Baro	4,0	19,0
34	Matang Tunong	3,5	18,5
35	Keude Blang Mee	3,0	18,0
36	Matang Puntong	3,5	18,5
37	Lancang	5,0	20,0
38	Matang Ulim	7,0	22,0
39	Sawang	8,0	23,0
40	Blang Nibong	9,0	24,0

Sumber : Koordinator Statistik Kecamatan

Tabel 2.8
Jumlah Fasilitas Pemerintahan Desa
2018

	Desa/ Gampong	Kantor Desa	Balai Desa
	(1)	(2)	(3)
1	Kitou	-	-
2	Paya Terbang	-	-
3	Tanjung Mesjid	-	-
4	Tanjung Awe	-	-
5	Tanjong Rengkam	-	-
6	Tanjung Hagu	-	-
7	Madan	-	-
8	Tanjung Baroh	-	-
9	Gampong Baro	-	-
10	Tanjong Kleng	1	-
11	Krueng Baro Lgh	-	-
12	Teupin Beulangan	1	-
13	Teupin Ara	-	-
14	Pusong	-	-
15	Mancang	1	-
16	Blang Kabu	-	-
17	Keude Geudong	-	-
18	Blang Peuria	1	-
19	Mns Asan	-	-
20	Murong	-	-
21	Pie	-	-

Lanjutan Tabel 2.8

	Desa/ Gampong	Kantor Desa	Balai Desa
	(1)	(2)	(3)
22	Krueng Mate	1	-
23	Beuringen	1	-
24	Kuta Krueng	1	-
25	Kuta Glumpang	1	-
26	Meucat	-	-
27	Krueng Baro Blang Me	-	-
28	Ujong	1	-
29	Mesjid	-	-
30	Teungoh	-	-
31	Puuk	1	-
32	Pulo	-	-
33	Laga Baro	-	-
34	Matang Tunong	1	-
35	Keude Blang Mee	1	-
36	Matang Puntong	-	-
37	Lancang	-	-
38	Matang Ulim	-	-
39	Sawang	1	-
40	Blang Nibong	1	-
	Jumlah	14	-

Sumber : Koordinator Statistik Kecamatan

Tabel 2.9
Nama-nama Camat yang Bertugas di Kecamatan

Nama Camat	Periode Masa Tugas
(1)	(2)
1 Tgk Damansyafi	1945 - 1953
2 Tgk Budiman	1953 - 1956
3 T.Budiman	1956 - 1960
4 T.Raja Puteh	1960 - 1963
5 TA Bani	1963 - 1966
6 TH Mahmudi	1966 - 1967
7 Husen Saidi	1967 - 1969
8 Husen Salam	1969 - 1973
9 Ismail Salihin, BA	1973 - 1975
10 M.Harun	1975 - 1978
11 TA.Zulkifli Yunus	1978 - 1979
12 M.Ali Basyah	1979 - 1983
13 Drs.M.Suud	1983 - 1985
14 M.Alimuddin, BA	1985 - 1989
15 Nurdin Yusuf, BA	1989 - 1992
16 Zakaria, BA	1992 - 1999
17 Syukri Saleh, BA	1999 - 2000
18 Usman Ishak, BA	2000 - 2002
19 Drs.Abdul Wahab	2002 - 2004
20 M.Yunus, SE	2004 - 2005
21 Eddy Asmara, S.Sos	2005 - 2006
22 Mohd Zulfadli, S.Sos	2006 - 2008
23 T.M Yacob, SE	2008 - 2009
24 Dayan Albar, S.Sos	2009 - 2014
25 Sofyan, SE	2014 - Sekarang

Sumber : Kantor Camat



Penduduk



<https://acehuta.com>

Tabel 3.1
Perkembangan Jumlah Penduduk Menurut Desa
2015 - 2018

Desa/ Gampong		2015	2016	2017	2018
(1)		(2)	(3)	(4)	(5)
1	Kitou	503	512	516	530
2	Paya Terbang	482	490	501	516
3	Tanjung Mesjid	754	763	778	799
4	Tanjung Awe	596	601	609	629
5	Tanjong Rengkam	541	549	557	570
6	Tanjung Hagu	403	410	414	428
7	Madan	567	571	580	599
8	Tanjung Baroh	230	235	238	243
9	Gampong Baro	292	302	307	314
10	Tanjong Kleng	397	404	409	418
11	Krueng Baro Lgh	475	480	487	499
12	Teupin Beulangan	548	556	566	578
13	Teupin Ara	509	518	530	542
14	Pusong	411	421	429	438
15	Mancang	1 452	1 470	1 495	1 530
16	Blang Kabu	627	641	650	664
17	Keude Geudong	1 329	1 350	1 372	1 411
18	Blang Peuria	1 734	1 769	1 793	1 837
19	Mns Asan	1 029	1 042	1 061	1 091
20	Murong	857	868	884	912
21	Pie	726	732	746	765

Lanjutan Tabel 3.1

	Desa/ Gampong	2015	2016	2017	2018
	(1)	(2)	(3)	(4)	(5)
22	Krueng Mate	418	426	433	442
23	Beuringen	547	554	562	577
24	Kuta Krueng	1 006	1 027	1 036	1 064
25	Kuta Glumpang	1 253	1 278	1 289	1 329
26	Meucat	763	781	797	822
27	Krueng Baro Blang Me	309	315	320	327
28	Ujong	818	835	851	877
29	Mesjid	336	341	347	354
30	Teungoh	586	596	608	628
31	Puuk	774	789	805	836
32	Pulo	225	228	233	238
33	Laga Baro	345	351	357	365
34	Matang Tunong	383	390	398	411
35	Keude Blang Mee	275	281	286	299
36	Matang Puntong	988	997	1 011	1 036
37	Lancang	196	199	202	207
38	Matang Ulim	510	522	530	543
39	Sawang	1 481	1 503	1 517	1 569
40	Blang Nibong	1 367	1 392	1 403	1 451
	Jumlah	27 042	27 489	27 907	28 688

Sumber : Registrasi Penduduk

Tabel 3.2
 Jumlah Penduduk, Jumlah Rumah Tangga dan
 Rata-rata Penduduk per Rumah Tangga
 2018

	Desa/ Gampong	Jumlah Penduduk	Jumlah Rumah Tangga	Rata-rata Penduduk per Rumah Tangga
	(1)	(2)	(3)	(4)
1	Kitou	530	101	5
2	Paya Terbang	516	107	5
3	Tanjung Mesjid	799	155	5
4	Tanjung Awe	629	118	5
5	Tanjong Rengkam	570	113	5
6	Tanjung Hagu	428	86	5
7	Madan	599	116	5
8	Tanjung Baroh	243	57	4
9	Gampong Baro	314	73	4
10	Tanjong Kleng	418	85	5
11	Krueng Baro Lgh	499	106	5
12	Teupin Beulangan	578	123	5
13	Teupin Ara	542	96	6
14	Pusong	438	107	4
15	Mancang	1 530	303	5
16	Blang Kabu	664	134	5
17	Keude Geudong	1 411	293	5
18	Blang Peuria	1 837	369	5
19	Mns Asan	1 091	205	5
20	Murong	912	186	5
21	Pie	765	137	6

Lanjutan Tabel 3.2

	Desa/ Gampong	Jumlah Penduduk	Jumlah Rumah Tangga	Rata-rata Penduduk per Rumah Tangga
	(1)	(2)	(3)	(4)
22	Krueng Mate	442	95	5
23	Beuringen	577	142	4
24	Kuta Krueng	1 064	242	4
25	Kuta Glumpang	1 329	376	4
26	Meucat	822	182	5
27	Krueng Baro Blang Me	327	59	6
28	Ujong	877	201	4
29	Mesjid	354	86	4
30	Teungoh	628	151	4
31	Puuk	836	206	4
32	Pulo	238	65	4
33	Laga Baro	365	69	5
34	Matang Tunong	411	76	5
35	Keude Blang Mee	299	60	5
36	Matang Puntong	1 036	223	5
37	Lancang	207	53	4
38	Matang Ulim	543	117	5
39	Sawang	1 569	400	4
40	Blang Nibong	1 451	385	4
	Jumlah	28 688	6 258	5

Sumber : Registrasi Penduduk

Tabel 3.3
Jumlah Penduduk Menurut Jenis Kelamin
2018

	Desa/ Gampong	Laki-laki	Perempuan	Jumlah
	(1)	(2)	(3)	(4)
1	Kitou	275	255	530
2	Paya Terbang	314	202	516
3	Tanjung Mesjid	413	386	799
4	Tanjung Awe	305	324	629
5	Tanjong Rengkam	283	287	570
6	Tanjung Hagu	201	227	428
7	Madan	290	309	599
8	Tanjung Baroh	117	126	243
9	Gampong Baro	146	168	314
10	Tanjong Kleng	213	205	418
11	Krueng Baro Lgh	246	253	499
12	Teupin Beulangan	278	300	578
13	Teupin Ara	250	292	542
14	Pusong	214	224	438
15	Mancang	748	782	1 530
16	Blang Kabu	324	340	664
17	Keude Geudong	690	721	1 411
18	Blang Peuria	929	908	1 837
19	Mns Asan	540	551	1 091
20	Murong	448	464	912
21	Pie	377	388	765

Lanjutan Tabel 3.3

	Desa/ Gampong	Laki-laki	Perempuan	Jumlah
	(1)	(2)	(3)	(4)
22	Krueng Mate	227	215	442
23	Beuringen	272	305	577
24	Kuta Krueng	510	554	1 064
25	Kuta Glumpang	652	677	1 329
26	Meucat	395	427	822
27	Krueng Baro Blang Me	156	171	327
28	Ujong	453	424	877
29	Mesjid	183	171	354
30	Teungoh	307	321	628
31	Puuk	406	430	836
32	Pulo	128	110	238
33	Laga Baro	176	189	365
34	Matang Tunong	199	212	411
35	Keude Blang Mee	142	157	299
36	Matang Puntong	520	516	1 036
37	Lancang	105	102	207
38	Matang Ulim	274	269	543
39	Sawang	791	778	1 569
40	Blang Nibong	732	719	1 451
	Jumlah	14 229	14 459	28 688

Sumber : Registrasi Penduduk

Tabel 3.4
Jumlah Penduduk Menurut Kelompok Umur
2018

Kelompok Umur	Jumlah Penduduk
(1)	(2)
0 - 4	3 609
5 - 9	3 221
10 - 14	3 064
15 - 19	2 933
20 - 24	2 707
25 - 29	2 504
30 - 34	2 180
35 - 39	1 922
40 - 44	1 503
45 - 49	1 294
50 - 54	1 135
55 - 59	826
60 - 64	626
65 - 69	409
70 - 74	387
75+	368
Jumlah	28 688

Sumber : Registrasi Penduduk

Tabel 3.5
Jumlah Kelahiran dan Kematian Menurut Desa
2018

Desa/ Gampong	Jumlah Kelahiran	Jumlah Kematian
(1)	(2)	(3)
1 Kitou	12	2
2 Paya Terbang	12	3
3 Tanjung Mesjid	15	5
4 Tanjung Awe	15	4
5 Tanjong Rengkam	11	3
6 Tanjung Hagu	10	2
7 Madan	15	5
8 Tanjung Baroh	10	2
9 Gampong Baro	8	3
10 Tanjong Kleng	7	2
11 Krueng Baro Lgh	12	2
12 Teupin Beulangan	15	6
13 Teupin Ara	11	4
14 Pusong	8	2
15 Mancang	35	13
16 Blang Kabu	17	5
17 Keude Geudong	30	14
18 Blang Peuria	25	7
19 Mns Asan	27	11
20 Murong	8	4
21 Pie	15	5

Lanjutan Tabel 3.5

	Desa/ Gampong	Jumlah Kelahiran	Jumlah Kematian
	(1)	(2)	(3)
22	Krueng Mate	12	2
23	Beuringen	12	2
24	Kuta Krueng	20	5
25	Kuta Glumpang	29	4
26	Meucat	19	5
27	Krueng Baro Blang Me	5	1
28	Ujong	11	3
29	Mesjid	9	5
30	Teungoh	9	4
31	Puuk	15	4
32	Pulo	6	2
33	Laga Baro	2	1
34	Matang Tunong	8	3
35	Keude Blang Mee	4	2
36	Matang Puntong	21	9
37	Lancang	5	2
38	Matang Ulim	9	5
39	Sawang	33	11
40	Blang Nibong	17	9
	Jumlah	564	183

Sumber : Registrasi Penduduk

Tabel 3.6
Jumlah Penduduk Datang dan Pindah Menurut Desa
2018

Desa/ Gampong	Jumlah Penduduk Datang	Jumlah Penduduk Pindah
(1)	(2)	(3)
1 Kitou	3	1
2 Paya Terbang	4	1
3 Tanjung Mesjid	4	2
4 Tanjung Awe	1	3
5 Tanjong Rengkam	7	3
6 Tanjung Hagu	6	0
7 Madan	2	0
8 Tanjung Baroh	3	3
9 Gampong Baro	3	3
10 Tanjong Kleng	3	4
11 Krueng Baro Lgh	4	2
12 Teupin Beulangan	0	2
13 Teupin Ara	1	5
14 Pusong	3	3
15 Mancang	9	7
16 Blang Kabu	5	4
17 Keude Geudong	4	15
18 Blang Peuria	6	4
19 Mns Asan	2	2
20 Murong	2	1
21 Pie	3	0

Lanjutan Tabel 3.6

	Desa/ Gampong	Jumlah Penduduk Datang	Jumlah Penduduk Pindah
	(1)	(2)	(3)
22	Krueng Mate	0	0
23	Beuringen	2	1
24	Kuta Krueng	4	2
25	Kuta Glumpang	3	1
26	Meucat	5	1
27	Krueng Baro Blang Me	1	0
28	Ujong	0	0
29	Mesjid	6	3
30	Teungoh	4	11
31	Puuk	4	5
32	Pulo	3	1
33	Laga Baro	2	2
34	Matang Tunong	2	2
35	Keude Blang Mee	0	2
36	Matang Puntong	0	7
37	Lancang	2	3
38	Matang Ulim	10	4
39	Sawang	5	3
40	Blang Nibong	2	2
	Jumlah	130	115

Sumber : Registrasi Penduduk

Tabel 3.7
Jumlah Rumah Tangga Menurut Sumber Penghasilan
Utama Kepala Rumah Tangga
2018

	Desa/ Gampong	Per tanian	Per industri an	Per dagang an	Trans portasi	Jasa dan Lainnya
	(1)	(2)	(3)	(4)	(5)	(6)
1	Kitou	93	-	4	-	4
2	Paya Terbang	89	-	8	-	10
3	Tanjung Mesjid	103	3	29	6	14
4	Tanjung Awe	101	2	8	-	7
5	Tanjong Rengkam	100	3	7	-	3
6	Tanjung Hagu	73	-	3	-	10
7	Madan	93	-	8	3	12
8	Tanjung Baroh	52	-	1	-	4
9	Gampong Baro	66	1	4	-	2
10	Tanjong Kleng	64	-	7	1	13
11	Krueng Baro Lgh	82	-	8	-	16
12	Teupin Beulangan	104	-	6	3	10
13	Teupin Ara	84	1	5	1	5
14	Pusong	68	-	12	3	24
15	Mancang	184	2	37	9	71
16	Blang Kabu	89	1	9	3	32
17	Keude Geudong	65	13	141	26	48
18	Blang Peuria	148	5	61	20	135
19	Mns Asan	87	2	32	11	73
20	Murong	118	1	22	6	39
21	Pie	103	1	9	2	22

Lanjutan Tabel 3.7

	Desa/ Gampong	Per tanian	Per industri an	Per dagang an	Trans portasi	Jasa dan Lainnya
	(1)	(2)	(3)	(4)	(5)	(6)
22	Krueng Mate	62	-	8	2	23
23	Beuringen	90	-	14	6	32
24	Kuta Krueng	139	-	18	5	80
25	Kuta Glumpang	162	-	33	11	170
26	Meucat	111	-	21	4	46
27	Krueng Baro Blang Me	48	-	3	-	8
28	Ujong	68	-	28	6	99
29	Mesjid	46	3	10	1	26
30	Teungoh	86	-	17	4	44
31	Puuk	137	-	20	3	46
32	Pulo	59	-	2	-	4
33	Laga Baro	55	-	7	1	6
34	Matang Tunong	58	-	5	-	13
35	Keude Blang Mee	49	-	7	-	4
36	Matang Puntong	143	9	30	3	38
37	Lancang	45	-	3	-	5
38	Matang Ulim	88	-	10	-	19
39	Sawang	294	-	36	2	68
40	Blang Nibong	251	-	38	11	85
	Jumlah	3 957	47	731	153	1 370

Sumber : Koordinator Statistik Kecamatan

Tabel 3.8
Jumlah Rumah Tangga Pertanian Menurut Sub Sektor
2018

	Desa/ Gampong	Tanam an Pangan	Horti kultura	Per kebun an	Pe ternak an	Per ikan an	Ke hutan an
	(1)	(2)	(3)	(4)	(5)	(6)	(7)
1	Kitou	88	-	2	3	-	-
2	Paya Terbang	85	1	-	2	-	-
3	Tanjung Mesjid	96	1	6	-	-	-
4	Tanjung Awe	98	-	-	2	-	1
5	Tanjong Rengkam	97	2	1	-	-	-
6	Tanjung Hagu	70	-	3	-	-	-
7	Madan	91	-	1	1	-	-
8	Tanjung Baroh	50	-	2	-	-	-
9	Gampong Baro	61	-	4	1	-	-
10	Tanjong Kleng	64	-	-	-	-	-
11	Krueng Baro Lgh	77	-	5	-	-	-
12	Teupin Beulangan	99	-	5	-	-	-
13	Teupin Ara	79	-	5	-	-	-
14	Pusong	64	-	4	-	-	-
15	Mancang	141	5	16	22	-	-
16	Blang Kabu	89	-	-	-	-	-
17	Keude Geudong	64	-	1	-	-	-
18	Blang Peuria	137	1	5	3	2	-
19	Mns Asan	84	-	-	3	-	-
20	Murong	115	-	2	-	1	-
21	Pie	101	-	-	2	-	-

Lanjutan Tabel 3.8

	Desa/ Gampong	Tanam an Pangan	Horti kultura	Per kebun an	Pe ternak an	Per ikan an	Ke hutan an
	(1)	(2)	(3)	(4)	(5)	(6)	(7)
22	Krueng Mate	46	-	2	8	6	-
23	Beuringen	66	-	-	-	24	-
24	Kuta Krueng	95	-	8	23	13	-
25	Kuta Glumpang	79	1	7	20	55	-
26	Meucat	49	-	7	15	40	-
27	Krueng Baro Blang Me	48	-	-	-	-	-
28	Ujong	66	-	-	2	-	-
29	Mesjid	43	-	-	3	-	-
30	Teungoh	86	-	-	-	-	-
31	Puuk	22	32	15	9	59	-
32	Pulo	58	-	-	-	1	-
33	Laga Baro	53	-	-	-	2	-
34	Matang Tunong	57	-	1	-	-	-
35	Keude Blang Mee	47	-	1	1	-	-
36	Matang Puntong	111	1	12	4	15	-
37	Lancang	10	-	6	5	24	-
38	Matang Ulim	49	1	5	9	24	-
39	Sawang	122	17	19	31	105	-
40	Blang Nibong	155	-	7	15	74	-
	Jumlah	3 112	62	152	184	445	1

Sumber : Koordinator Statistik Kecamatan



Sosial



Tabel 4.1
Jumlah Sekolah Umum Menurut Tingkat Pendidikan
2018

	Desa/ Gampong	SD	SMP	SMA	SMK	Perguruan Tinggi
	(1)	(2)	(3)	(4)	(5)	(6)
1	Kitou	-	-	-	-	-
2	Paya Terbang	-	1	-	-	-
3	Tanjung Mesjid	1	-	-	-	-
4	Tanjung Awe	-	-	-	-	-
5	Tanjong Rengkam	-	-	-	-	-
6	Tanjung Hagu	-	-	-	-	-
7	Madan	1	-	-	-	-
8	Tanjung Baroh	-	-	-	-	-
9	Gampong Baro	1	-	-	-	-
10	Tanjong Kleng	-	-	-	-	-
11	Krueng Baro Lgh	-	-	-	-	-
12	Teupin Beulangan	-	-	-	-	-
13	Teupin Ara	1	-	-	-	-
14	Pusong	-	-	-	-	-
15	Mancang	1	-	-	-	-
16	Blang Kabu	-	-	-	-	-
17	Keude Geudong	-	-	-	-	-
18	Blang Peuria	1	1	1	-	-
19	Mns Asan	1	-	-	-	-
20	Murong	-	-	-	-	-
21	Pie	-	-	-	-	-

Lanjutan Tabel 4.1

	Desa/ Gampong	SD	SMP	SMA	SMK	Perguruan Tinggi
	(1)	(2)	(3)	(4)	(5)	(6)
22	Krueng Mate	-	-	-	-	-
23	Beuringen	-	-	-	-	-
24	Kuta Krueng	1	-	-	-	-
25	Kuta Glumpang	-	1	-	-	-
26	Meucat	-	-	-	-	-
27	Krueng Baro Blang Me	-	-	-	-	-
28	Ujong	1	-	-	-	-
29	Mesjid	-	-	-	-	-
30	Teungoh	1	1	-	-	-
31	Puuk	1	-	-	-	-
32	Pulo	-	-	-	-	-
33	Laga Baro	-	-	-	-	-
34	Matang Tunong	-	-	-	-	-
35	Keude Blang Mee	-	-	-	-	-
36	Matang Puntong	1	-	-	-	-
37	Lancang	-	-	-	-	-
38	Matang Ulim	-	-	-	-	-
39	Sawang	-	-	-	-	-
40	Blang Nibong	1	-	-	-	-
	Jumlah	13	4	1	0	0

Sumber : UPTD Dinas Pendidikan

Tabel 4.2
Jumlah Sekolah Agama Menurut Tingkat Pendidikan
2018

Desa/ Gampong	MI	MTs	MA
(1)	(2)	(3)	(4)
1 Kitou	-	-	-
2 Paya Terbang	-	-	-
3 Tanjung Mesjid	-	-	-
4 Tanjung Awe	1	-	-
5 Tanjong Rengkam	-	-	-
6 Tanjung Hagu	-	-	-
7 Madan	-	-	-
8 Tanjung Baroh	-	-	-
9 Gampong Baro	-	-	-
10 Tanjong Kleng	-	-	-
11 Krueng Baro Lgh	-	-	-
12 Teupin Beulangan	-	-	-
13 Teupin Ara	-	-	-
14 Pusong	-	-	-
15 Mancang	1	2	1
16 Blang Kabu	-	-	-
17 Keude Geudong	-	-	-
18 Blang Peuria	-	-	-
19 Mns Asan	-	-	-
20 Murong	-	-	-
21 Pie	-	-	-

Lanjutan Tabel 4.2

	Desa/ Gampong	MI	MTs	MA
	(1)	(2)	(3)	(4)
22	Krueng Mate	-	-	-
23	Beuringen	-	1	1
24	Kuta Krueng	-	-	-
25	Kuta Glumpang	-	-	-
26	Meucat	-	-	-
27	Krueng Baro Blang Me	-	-	-
28	Ujong	-	-	-
29	Mesjid	-	-	-
30	Teungoh	-	-	-
31	Puuk	-	-	-
32	Pulo	-	-	-
33	Laga Baro	-	1	1
34	Matang Tunong	-	-	-
35	Keude Blang Mee	-	-	-
36	Matang Puntong	-	-	-
37	Lancang	-	-	-
38	Matang Ulim	-	-	-
39	Sawang	-	-	-
40	Blang Nibong	-	-	-
	Jumlah	2	4	3

Sumber : Koordinator Statistik Kecamatan

Tabel 4.3
 Jumlah Guru dan Murid Sekolah Dasar (SD)
 dan Madrasah Ibtidaiyah (MI)
 2018

	Nama Sekolah	Jumlah Guru	Jumlah Murid
	(1)	(2)	(3)
1	SDN 1 Samudera	18	299
2	SDN 2 Samudera	15	277
3	SDN 3 Samudera	9	235
4	SDN 4 Samudera	10	66
5	SDN 5 Samudera	15	259
6	SDN 6 Samudera	11	152
7	SDN 7 Samudera	9	161
8	SDN 8 Samudera	19	187
9	SDN 9 Samudera	9	142
10	SDN 10 Samudera	11	124
11	SDN 11 Samudera	10	70
12	SDN 12 Samudera	18	3232
13	SDN 13 Samudera	9	59
14	MIN Geudong	42	693
15	MIN Tanjong Awe	27	304
	Jumlah	232	6 260

Sumber : Koordinator Statistik Kecamatan

Tabel 4.4
Jumlah Guru dan Murid Sekolah Menengah Pertama (SMP)
dan Madrasah Tsanawiyah (MTs)
2018

	Nama Sekolah	Jumlah Guru	Jumlah Murid
	(1)	(2)	(3)
1	SMPN 1 Samudera	40	320
2	SMPN 2 Samudera	20	91
3	SMPN 3 Samudera	31	136
4	SMPN 4 Samudera	14	37
5	MTsN Samudera	46	419
6	MTsS Samudera Pasee	14	69
7	MTsS Sultan Malikussaleh	11	62
8	MTsS Laga Baro	8	57
	Jumlah	184	1 191

Sumber : Koordinator Statistik Kecamatan

Tabel 4.5
 Jumlah Guru dan Murid Sekolah Menengah Atas (SMA)
 dan Madrasah Aliyah (MA)
 2018

Nama Sekolah	Jumlah Guru	Jumlah Murid
(1)	(2)	(3)
1 SMAN 1 Samudera	41	540
2 MAS Samudera	21	105
3 MAS Sultan Malikussaleh	9	53
4 MAS Darul Muttaqin	14	70
Jumlah	85	768

Sumber : Koordinator Statistik Kecamatan

Tabel 4.6
Jumlah Tenaga Pengajar Menurut Jenis Sekolah
2018

	Jenis Sekolah	Guru & Pegawai		Jumlah
		PNS	Bukan PNS	
	(1)	(2)	(3)	(4)
1	SD Negeri	108	81	188
2	SD Swasta	-	-	-
3	SMP Negeri	45	83	128
4	SMP Swasta	-	-	-
5	SMA Negeri	35	23	58
6	SMA Swasta	-	-	-
7	MI Negeri	42	23	65
8	MTs Negeri	33	10	43
9	MA Negeri	-	-	-
10	MI Swasta	-	-	-
11	MTs Swasta	2	48	50
12	MA Swasta	8	54	62

Sumber : Koordinator Statistik Kecamatan

Tabel 4.7
Jumlah Dayah/Pesantren dan Balai Pengajian Menurut Desa
2018

	Desa/ Gampong	Dayah/ Pesantren	Balai Pengajian			Jumlah
			Tipe A	Tipe B	Tipe C	
	(1)	(2)	(3)	(4)	(5)	(6)
1	Kitou	-	-	-	2	2
2	Paya Terbang	-	-	2	1	3
3	Tanjung Mesjid	1	2	-	1	3
4	Tanjung Awe	-	-	-	1	1
5	Tanjong Rengkam	-	1	1	-	2
6	Tanjung Hagu	-	-	-	4	4
7	Madan	-	1	3	1	5
8	Tanjung Baroh	-	-	1	2	3
9	Gampong Baro	-	-	-	1	1
10	Tanjong Kleng	-	-	1	1	2
11	Krueng Baro Lgh	-	-	1	-	1
12	Teupin Beulangan	1	-	1	-	1
13	Teupin Ara	-	1	-	-	1
14	Pusong	-	-	-	1	1
15	Mancang	-	-	1	-	1
16	Blang Kabu	-	-	1	3	4
17	Keude Geudong	-	1	1	2	4
18	Blang Peuria	-	-	1	4	5
19	Mns Asan	-	1	1	1	3
20	Murong	-	1	2	1	4
21	Pie	1	-	-	4	4

Lanjutan Tabel 4.7

	Desa/ Gampong	Dayah/ Pesantren	Balai Pengajian			Jumlah
			Tipe A	Tipe B	Tipe C	
	(1)	(2)	(3)	(4)	(5)	(6)
22	Krueng Mate	-	-	1	2	3
23	Beuringen	-	-	1	2	3
24	Kuta Krueng	-	1	2	2	5
25	Kuta Glumpang	-	1	1	5	7
26	Meucat	-	-	2	5	7
27	Krueng Baro Blang Me	-	-	-	1	1
28	Ujong	-	-	-	2	2
29	Mesjid	-	-	-	2	2
30	Teungoh	-	1	1	1	3
31	Puuk	-	-	-	3	3
32	Pulo	-	-	-	-	0
33	Laga Baro	1	2	1	2	5
34	Matang Tunong	-	-	-	1	1
35	Keude Blang Mee	-	1	-	1	2
36	Matang Puntong	1	-	1	6	7
37	Lancang	-	-	-	1	1
38	Matang Ulim	-	-	1	1	2
39	Sawang	1	1	3	1	5
40	Blang Nibong	-	1	1	2	4
	Jumlah	6	16	32	70	118

Sumber : Koordinator Statistik Kecamatan

Tabel 4.8
Jumlah Santri Dayah/Pesantren Menurut Jenis Kelamin
2018

	Nama <i>Dayah</i> / Pesantren	Santri		Jumlah
		Laki-laki	Perempua n	
	(1)	(2)	(3)	(4)
1	Baitul Huda	92	43	135
2	Majma'ul Fata	82	97	179
3	Darussa'adah	115	0	115
4	Darul Muttaqin Al-Hasany Alaziziyah	112	113	225
5	Al-Waliah	44	20	64
6	Raudhatul Islamiyah	27	66	93
	Jumlah	472	339	811

Sumber : Koordinator Statistik Kecamatan

Tabel 4.9
Jumlah Ustadz dan Ustadzah Dayah/Pesantren
2018

	Nama <i>Dayah/</i> Pesantren	Ustadz	Ustadzah	Jumlah
	(1)	(2)	(3)	(4)
1	Baitul Huda	2	19	21
2	Majma'ul Fata	8	5	13
3	Darussa'adah	6	0	6
4	Darul Muttaqin Al-Hasany Alaziziyah	14	9	23
5	Al-Walialah	6	1	7
6	Raudhatul Islamiyah	7	3	10
	Jumlah	43	37	80

Sumber : Koordinator Statistik Kecamatan

Tabel 4.10
Jumlah Sarana Ibadah Menurut Desa
2018

	Desa/ Gampong	Masjid	Meunasah	Mushalla	Tempat Ibadah Agama Lain
	(1)	(2)	(3)	(4)	(5)
1	Kitou	-	1	-	-
2	Paya Terbang	-	1	-	-
3	Tanjung Mesjid	1	1	-	-
4	Tanjung Awe	-	1	-	-
5	Tanjong Rengkam	-	1	-	-
6	Tanjung Hagu	-	1	-	-
7	Madan	1	1	-	-
8	Tanjung Baroh	-	1	-	-
9	Gampong Baro	-	1	-	-
10	Tanjong Kleng	-	1	-	-
11	Krueng Baro Lgh	-	1	-	-
12	Teupin Beulangan	-	1	-	-
13	Teupin Ara	-	1	-	-
14	Pusong	-	1	-	-
15	Mancang	1	1	-	-
16	Blang Kabu	-	1	-	-
17	Keude Geudong	-	1	2	-
18	Blang Peuria	-	1	-	-
19	Mns Asan	-	1	-	-
20	Murong	1	1	-	-
21	Pie	-	1	-	-

Lanjutan Tabel 4.10

	Desa/ Gampong	Masjid Meunasah Mushalla			Tempat Ibadah Agama Lain
		(1)	(2)	(3)	(4)
22	Krueng Mate	-	1	-	-
23	Beuringen	-	1	-	-
24	Kuta Krueng	1	1	-	-
25	Kuta Glumpang	-	1	-	-
26	Meucat	-	1	-	-
27	Krueng Baro Blang Me	-	1	-	-
28	Ujong	-	1	-	-
29	Mesjid	-	1	-	-
30	Teungoh	1	1	-	-
31	Puuk	-	1	-	-
32	Pulo	-	1	-	-
33	Laga Baro	-	1	-	-
34	Matang Tunong	-	1	-	-
35	Keude Blang Mee	-	1	-	-
36	Matang Puntong	1	1	-	-
37	Lancang	-	1	-	-
38	Matang Ulim	-	1	-	-
39	Sawang	1	1	-	-
40	Blang Nibong	-	1	-	-
Jumlah		8	40	2	-

Sumber : Koordinator Statistik Kecamatan

Tabel 4.11
Jumlah Sarana Pelayanan Kesehatan Utama
2018

Sarana Kesehatan	Jumlah
(1)	(2)
1 Rumah Sakit	-
2 Rumah Sakit Bersalin	-
3 Poliklinik/Balai Pengobatan	-
4 Puskesmas	1
5 Puskesmas Pembantu	5
6 Praktek Dokter	1
7 Praktek Bidan	4
8 Posyandu	40
9 Pos Kesehatan Desa (Poskesdes)	2
10 Pondok Bersalin Desa (Polindes)	19
11 Apotik	-
12 Toko Obat/Depot Obat	7

Sumber : Koordinator Statistik Kecamatan

Tabel 4.12
Jumlah Sarana Pelayanan Kesehatan Menurut Desa
2018

	Desa/ Gampong	Puskes mas	Pustu	Praktek Dokter	Posyandu	Polindes
	(1)	(2)	(3)	(4)	(5)	(6)
1	Kitou	-	-	-	1	-
2	Paya Terbang	-	-	-	1	-
3	Tanjung Mesjid	-	1	-	1	-
4	Tanjung Awe	-	-	-	1	-
5	Tanjong Rengkam	-	-	-	1	-
6	Tanjung Hagu	-	-	-	1	-
7	Madan	-	1	-	1	1
8	Tanjung Baroh	-	-	-	1	-
9	Gampong Baro	-	-	-	1	-
10	Tanjong Kleng	-	-	-	1	-
11	Krueng Baro Lgh	-	-	-	1	-
12	Teupin Beulangan	-	-	-	1	-
13	Teupin Ara	-	-	-	1	-
14	Pusong	-	-	-	1	-
15	Mancang	-	-	-	1	1
16	Blang Kabu	-	-	-	1	-
17	Keude Geudong	-	-	-	1	-
18	Blang Peuria	1	-	1	1	-
19	Mns Asan	-	-	-	1	-
20	Murong	-	-	-	1	1
21	Pie	-	-	-	1	1

Lanjutan Tabel 4.12

	Desa/ Gampong	Puskes mas	Pustu	Praktek Dokter	Posyandu	Polindes
	(1)	(2)	(3)	(4)	(5)	(6)
22	Krueng Mate	-	-	-	1	1
23	Beuringen	-	-	-	1	1
24	Kuta Krueng	-	1	-	1	1
25	Kuta Glumpang	-	-	-	1	2
26	Meucat	-	-	-	1	1
27	Krueng Baro Blang Me	-	-	-	1	1
28	Ujong	-	-	-	1	1
29	Mesjid	-	-	-	1	1
30	Teungoh	-	1	-	1	-
31	Puuk	-	-	-	1	1
32	Pulo	-	-	-	1	1
33	Laga Baro	-	-	-	1	1
34	Matang Tunong	-	-	-	1	1
35	Keude Blang Mee	-	-	-	1	1
36	Matang Puntong	-	-	-	1	1
37	Lancang	-	-	-	1	1
38	Matang Ulim	-	-	-	1	1
39	Sawang	-	1	-	1	1
40	Blang Nibong	-	-	-	1	1
	Jumlah	1	5	1	40	23

Sumber : Puskesmas

Tabel 4.13
Jumlah Tenaga Kesehatan Menurut Puskesmas/Pustu
2018

	Puskesmas/ Pustu	Dokter/SKM	Bidan	Perawat/Mantri
	(1)	(2)	(3)	(4)
1	Pukesmas Samudera	7	-	-
2	Pustu Sawang	-	3	1
3	Pustu Madan	-	1	1
4	Pustu Teungoh	-	1	2
5	Pustu Kuta Krueng	-	1	1
6	Pustu Tanjong Masjid	-	1	-
	Jumlah	7	7	5

Sumber : Puskesmas Samudera

Tabel 4.14
Jumlah Tenaga Kesehatan Menurut Fungsi dan Jenisnya
2018

	Tenaga Kesehatan	Jenis Kelamin		Jumlah
		Laki-laki	Perempuan	
	(1)	(2)		
1	Dokter Umum	2	4	6
2	Dokter Gigi	-	1	1
3	Perawat/Mantri Kesehatan	4	19	23
4	Bidan	-	38	38
5	Asisten Apoteker	-	-	0
6	KESMAS (Kesehatan Masyarakat)	1	4	5
7	Kesling	-	3	3
8	Gizi	1	-	1
9	Rekam Medis	2	-	2
10	Non Kesehatan	1	-	1
		11	69	80

Sumber : Puskesmas

Tabel 4.15
Jumlah Nikah, Talak, Cerai dan Rujuk yang Tercatat
di Kantor Urusan Agama (KUA) Kecamatan Menurut Bulan
2018

Bulan	Nikah	Talak	Cerai	Rujuk
(1)	(2)	(3)	(4)	(5)
Januari	14	-	-	-
Februari	13	-	-	-
Maret	22	-	-	-
April	33	-	-	-
Mei	14	-	-	-
Juni	30	-	-	-
Juli	23	-	-	-
Agustus	20	-	-	-
September	21	-	-	-
Oktober	37	-	-	-
November	17	-	-	-
Desember	4	-	-	-
Jumlah	248	-	-	-

Sumber : Kantor Urusan Agama

Tabel 4.16
Jumlah Rumah Tangga Menurut Alat Penerangan yang
Digunakan
2018

	Desa/ Gampong	Listrik	Bukan Listrik
	(1)	(2)	(3)
1	Kitou	101	-
2	Paya Terbang	107	-
3	Tanjung Mesjid	136	5
4	Tanjung Awe	109	-
5	Tanjong Rengkam	108	-
6	Tanjung Hagu	76	4
7	Madan	112	-
8	Tanjung Baroh	52	-
9	Gampong Baro	72	-
10	Tanjong Kleng	84	-
11	Krueng Baro Lgh	103	-
12	Teupin Beulangan	112	-
13	Teupin Ara	94	-
14	Pusong	98	-
15	Mancang	290	-
16	Blang Kabu	125	-
17	Keude Geudong	271	-
18	Blang Peuria	340	-
19	Mns Asan	189	5
20	Murong	170	-
21	Pie	127	-

Lanjutan Tabel 4.16

	Desa/ Gampong	Listrik	Bukan Listrik
	(1)	(2)	(3)
22	Krueng Mate	94	-
23	Beuringen	140	-
24	Kuta Krueng	242	-
25	Kuta Glumpang	373	-
26	Meucat	179	-
27	Krueng Baro Blang Me	59	-
28	Ujong	201	-
29	Mesjid	85	-
30	Teungoh	151	-
31	Puuk	199	-
32	Pulo	65	-
33	Laga Baro	69	-
34	Matang Tunong	75	-
35	Keude Blang Mee	60	-
36	Matang Puntong	211	5
37	Lancang	53	-
38	Matang Ulim	114	-
39	Sawang	391	2
40	Blang Nibong	380	-
	Jumlah	5 720	21

Sumber : Koordinator Statistik Kecamatan

Tabel 4.17
Jumlah Rumah Tangga Menurut Sumber Air Minum
2018

	Desa/ Gampong	PAM	Sumur	Sungai	Air Hujan
	(1)	(2)	(3)	(4)	(5)
1	Kitou	-	97	-	-
2	Paya Terbang	-	101	-	-
3	Tanjung Mesjid	-	144	-	-
4	Tanjung Awe	-	112	-	-
5	Tanjong Rengkam	-	110	-	-
6	Tanjung Hagu	-	80	-	-
7	Madan	-	111	-	-
8	Tanjung Baroh	-	52	-	-
9	Gampong Baro	-	71	-	-
10	Tanjong Kleng	-	81	-	-
11	Krueng Baro Lgh	-	101	-	-
12	Teupin Beulangan	-	111	-	-
13	Teupin Ara	29	59	-	-
14	Pusong	-	99	-	-
15	Mancang	107	173	-	-
16	Blang Kabu	17	102	-	-
17	Keude Geudong	167	94	-	-
18	Blang Peuria	124	263	-	-
19	Mns Asan	30	162	-	-
20	Murong	12	158	-	-
21	Pie	34	90	-	-

Lanjutan Tabel 4.17

	Desa/ Gampong	PAM	Sumur	Sungai	Air Hujan
	(1)	(2)	(3)	(4)	(5)
22	Krueng Mate	62	32	-	-
23	Beuringen	29	101	-	-
24	Kuta Krueng	45	179	-	-
25	Kuta Glumpang	152	186	-	-
26	Meucat	-	172	-	-
27	Krueng Baro Blang Me	-	59	-	-
28	Ujong	-	195	-	-
29	Mesjid	24	56	-	-
30	Teungoh	32	108	-	-
31	Puuk	-	192	-	-
32	Pulo	-	63	-	-
33	Laga Baro	-	65	-	-
34	Matang Tunong	-	72	-	-
35	Keude Blang Mee	-	59	-	-
36	Matang Puntong	-	215	-	-
37	Lancang	-	52	-	-
38	Matang Ulim	-	110	-	-
39	Sawang	-	376	-	-
40	Blang Nibong	-	357	-	-
	Jumlah	864	5 020	-	-

Sumber : Koordinator Statistik Kecamatan

Tabel 4.18
Jumlah Bangunan Tempat Tinggal Menurut Jenis Dinding Terluas
2018

	Desa/ Gampong	Permanen	Semi Permanen	Kayu/ Bambu	Jumlah
	(1)	(2)	(3)	(4)	(5)
1	Kitou	9	29	61	99
2	Paya Terbang	14	13	78	105
3	Tanjung Mesjid	36	16	96	148
4	Tanjung Awe	13	12	87	112
5	Tanjong Rengkam	9	15	86	110
6	Tanjung Hagu	7	26	49	82
7	Madan	22	45	45	112
8	Tanjung Baroh	7	22	25	54
9	Gampong Baro	7	14	50	71
10	Tanjong Kleng	16	14	51	81
11	Krueng Baro Lgh	11	11	84	106
12	Teupin Beulangan	16	27	75	118
13	Teupin Ara	16	18	60	94
14	Pusong	25	32	45	102
15	Mancang	153	69	70	292
16	Blang Kabu	59	53	13	125
17	Keude Geudong	95	78	101	274
18	Blang Peuria	219	108	23	350
19	Mns Asan	133	36	30	199
20	Murong	58	46	68	172
21	Pie	49	25	58	132

Lanjutan Tabel 4.18

	Desa/ Gampong	Permanen	Semi Permanen	Kayu/ Bambu	Jumlah
	(1)	(2)	(3)	(4)	(5)
22	Krueng Mate	79	4	11	94
23	Beuringen	91	20	22	133
24	Kuta Krueng	191	23	19	233
25	Kuta Glumpang	275	31	45	351
26	Meucat	106	24	49	179
27	Krueng Baro Blang Me	9	14	36	59
28	Ujong	136	22	39	197
29	Mesjid	19	16	51	86
30	Teungoh	63	21	56	140
31	Puuk	109	32	51	192
32	Pulo	9	10	44	63
33	Laga Baro	7	7	51	65
34	Matang Tunong	19	11	42	72
35	Keude Blang Mee	9	5	47	61
36	Matang Puntong	29	16	160	205
37	Lancang	21	7	24	52
38	Matang Ulim	63	20	28	111
39	Sawang	328	27	29	384
40	Blang Nibong	296	30	26	352
	Jumlah	2 833	1 049	2 085	5 967

Sumber : Koordinator Statistik Kecamatan

Tabel 4.19
Jumlah Sarana Olahraga Menurut Jenis Kegiatan
2018

	Desa/ Gampong	Sepak Bola	Bola Voli	Bulu Tangkis	Sepak Takraw
	(1)	(2)	(3)	(4)	(5)
1	Kitou	1	1	-	-
2	Paya Terbang	1	-	-	-
3	Tanjung Mesjid	-	-	-	-
4	Tanjung Awe	-	1	-	-
5	Tanjong Rengkam	1	-	-	-
6	Tanjung Hagu	-	-	-	-
7	Madan	-	1	-	-
8	Tanjung Baroh	-	1	-	-
9	Gampong Baro	-	-	-	-
10	Tanjong Kleng	1	-	-	-
11	Krueng Baro Lgh	-	1	-	-
12	Teupin Beulangan	1	1	-	-
13	Teupin Ara	1	-	-	-
14	Pusong	-	-	-	-
15	Mancang	-	1	-	-
16	Blang Kabu	1	-	-	-
17	Keude Geudong	1	1	-	-
18	Blang Peuria	-	1	1	-
19	Mns Asan	-	1	-	-
20	Murong	-	-	-	-
21	Pie	-	1	-	-

Lanjutan Tabel 4.19

	Desa/ Gampong	Sepak Bola	Bola Voli	Bulu Tangkis	Sepak Takraw
	(1)	(2)	(3)	(4)	(5)
22	Krueng Mate	-	1	-	-
23	Beuringen	1	1	-	-
24	Kuta Krueng	-	1	-	-
25	Kuta Glumpang	-	1	-	-
26	Meucat	-	1	-	-
27	Krueng Baro Blang Me	-	1	-	-
28	Ujong	-	1	-	-
29	Mesjid	-	1	-	-
30	Teungoh	-	1	-	-
31	Puuk	-	1	-	-
32	Pulo	1	-	-	-
33	Laga Baro	-	1	-	-
34	Matang Tunong	-	1	-	-
35	Keude Blang Mee	-	1	-	-
36	Matang Puntong	-	1	-	-
37	Lancang	-	1	-	-
38	Matang Ulim	-	1	-	-
39	Sawang	1	-	-	-
40	Blang Nibong	1	1	-	-
	Jumlah	12	28	-	-

Sumber : Koordinator Statistik Kecamatan



Pertanian



<https://acehuta.com>

Tabel 5.1
Luas Lahan Sawah Menurut Jenis Pengairan
2018

Jenis Pengairan	LuasLahan (Ha)
(1)	(2)
1 Teknis	-
2 Setengah Teknis	1 435
3 Sederhana	-
4 Non PU	-
5 Tadah Hujan	98
Jumlah	1 533

Sumber : Dinas Pertanian Tanaman Pangan dan Peternakan Kab. Aceh Utara

Tabel 5.2
Luas Tanam, Luas Panen, Produksi dan Produktivitas
2018

Jenis Tanaman	Luas Tanam (Ha)	Luas Panen (Ha)	Produksi (Ton)	Produk- tivitas (Kw/Ha)
(1)	(2)	(3)	(4)	(5)
1 Padi	2 230,5	2 076,4	11 349,00	54,66
2 Kedelai	0	0	0,00	0,00
3 Jagung	50	12	4,95	4,1
4 Kacang Tanah	1	1	0,00	0,00
5 Ubi Kayu	6	7	108,16	154,51
6 Ubi Jalar	8	8	18,49	23,11

Sumber : Sistem Informasi Manajemen Tanaman Pangan

Tabel 5.3
Luas Tanam, Luas Panen, Produksi dan Produktivitas
2017

Jenis Tanaman	Luas Tanam (Ha)	Luas Panen (Ha)	Produksi (Ton)	Produk- tivitas (Kw/Ha)
(1)	(2)	(3)	(4)	(5)
1 Kacang Panjang	6	12	100,00	83,33
2 Cabe	2	5	55,00	110,00
3 Tomat	0	0	0,00	0,00
4 Terong	3	2	25,00	125,00
5 Ketimun	8	10	225,00	225,00
6 Bayam	4	4	35,00	87,50

Sumber : Sistem Informasi Manajemen Tanaman Pangan

Tabel 5.4
Komposisi Tanaman, Produksi dan Produktivitas
2018

	Jenis Tanaman	Komposisi Tanaman Tahunan (Ha)				Produksi (Ton)	Produk- tivitas (Kg/Ha)
		TBM	TM	TR	Total		
	(1)	(2)	(3)	(4)	(5)	(6)	(7)
1	Cengkeh	-	-	-	-	-	-
2	Aren	-	11,0	1,0	12,0	9,0	-
3	Kelapa Dalam	33,0	908,0	-	941,0	636,0	-
4	Pala	-	-	-	-	-	-
5	Sagu	9,0	6,0	-	15,0	2,0	-
6	Karet	-	-	-	-	-	-
7	Kelapa Hybrida	-	-	-	-	-	-
8	Kelapa Sawit	-	18,0	-	18,0	252,0	-
9	Nilam	-	-	-	-	-	-
10	Kopi	-	4,0	-	4,0	2,0	-
11	Kapuk/Randu	-	9,0	1,0	10,0	9,0	-
12	Pinang	-	113,0	-	113,0	85,0	-
13	Kakao	-	107,0	20,0	127,0	45,0	-
14	Lada	-	-	-	-	-	-
15	Kemiri	-	-	-	-	-	-
16	Tebu	-	2,0	-	2,0	1,4	-

Sumber : Dinas Perkebunan, Peternakan dan Kesehatan Hewan Kabupaten Aceh Utara

Tabel 5.5
Populasi dan Pemotongan Ternak Besar,
Kecil dan Unggas
2018

Jenis Ternak	Populasi (Ekor)			Pemotongan (Ekor)		
	Jantan	Betina	Jumlah	Jantan	Betina	Jumlah
(1)	(2)	(3)	(4)	(5)	(6)	(7)
1 Sapi	1 266	2 201	3 467	428	76	504
2 Kerbau	32	65	97	51	26	77
3 Kambing	1 446	2 519	3 965			1 250
4 Domba	342	433	775			385
5 Ayam Buras			39 186			4 350
6 Ayam Pedaging			644 843			80 000
7 Ayam Petelur			920			2 300
8 Itik			27 050			1 525
9 Itik Manila			1 938			315

Sumber : Dinas Perkebunan, Peternakan dan Kesehatan Hewan Kabupaten Aceh Utara

Tabel 5.6
Jumlah Fasilitas dan Sarana Pertanian
2018

Fasilitas dan Sarana	Jumlah
(1)	(2)
1 Kilang Padi (aktif) :	
Kilang Padi Tetap	14
Kilang Padi Keliling	10
2 Pasar Hewan	-
3 Traktor/ <i>Hand Tractor</i>	53
4 Mesin Perontok Gabah	22
5 Rumah Potong Hewan (RPH)	1
6 Tempat Pelelangan Ikan (TPI)	1
7 Pangkalan Pendaratan Ikan (PP)	1
8 Kapal Motor	259
9 Perahu Motor Tempel	-
10 Perahu Tanpa Motor	78

Sumber : Koordinator Statistik Kecamatan dan Pihak Terkait di Kec. Samudera

Tabel 5.7
 Produksi dan Nilai Produksi Hasil Perikanan Laut
 Menurut Jenis Komoditi
 2018

Jenis Komoditi	Jumlah Produksi (Ton)	Harga Rata-rata (RP)	Nilai Produksi (000 Rp)
(1)	(2)	(3)	(4)
1 Ikan	1 364	24 584	33 533 000
2 Udang	46,70	47 141	2 201 500
3 Binatang Berkulit Keras	63,30	44 913	2 843 000
4 Binatang Lunak	3,80	25 263	96 000
Jumlah	1 477,80		38 673 500

Sumber : Dinas Kelautan dan Perikanan Kab. Aceh Utara

Tabel 5.8
 Produksi dan Nilai Produksi Tambak
 Menurut Jenis Komoditi yang Dipelihara
 2018

Jenis Komoditi	Produksi (Ton)	Nilai Produksi (000 Rp)
(1)	(2)	(3)
1 Bandeng	58,53	995 010
2 Kerapu	20,87	834 800
3 Kakap	38,90	1 361 500
4 Mujair	88,55	1 593 900
5 Udang Windu	-	-
6 Udang Putih	-	-
7 Udang Api-api	-	-
8 Rebon	-	-
9 Kepiting	98,00	4 124 400
10 Lainnya	173,00	5 190 020
Jumlah	477,85	14 099 630

Sumber : Dinas Kelautan dan Perikanan Kab.Aceh Utara

Tabel 5.9
 Produksi dan Nilai Produksi Perikanan Air Tawar
 Menurut Jenis Ikan yang Dipelihara
 2018

Jenis Ikan	Produksi (Ton)	Nilai Produksi (000 Rp)
(1)	(2)	(3)
1 Mas	-	-
2 Mujair	-	-
3 Nila	3,99	71 820
4 Gurami	-	-
5 Betutu	-	-
6 Lele	15	225 000
7 Lainnya	81,44	1 465 920
Jumlah	100,43	1 762 740

Sumber : Dinas Kelautan dan Perikanan Kab.Aceh Utara

Tabel 5.10
Jumlah RTP/Perusahaan Perikanan Laut dan
Jumlah Perahu/Kapal Perikanan Menurut Kategori
2018

Kategori	Jumlah RTP	Jumlah Perahu/Kapal Perikanan
(1)	(2)	(3)
1 Tanpa Perahu	57	-
2 Perahu Tanpa Motor		
a. Jukung	18	23
b. Perahu Papan		
- Kecil	20	16
- Sedang	15	20
- Besar	14	22
3 Motor Tempel	-	-
4 Kapal Motor (Ukuran GT)		
a. < 5	98	195
b. 5 - 10	34	60
c. 10 - 20	-	-
d. 20 - 30	-	-
e. 30 - 50	-	-
f. 50 - 100	-	-
g. > 100	-	-
Jumlah	256	336

Sumber : Dinas Kelautan dan Perikanan Kab.Aceh Utara



Perekonomian



<https://acehutarbi.go.id>

Tabel 6.1
Jenis Jalan Utama Desa
2018

	Desa/ Gampong	Jenis Jalan Utama		
		Aspal	Diperkeras	Tanah
	(1)	(2)	(3)	(4)
1	Kitou	-	√	-
2	Paya Terbang	-	√	-
3	Tanjung Mesjid	√	-	-
4	Tanjung Awe	√	-	-
5	Tanjong Rengkam	√	-	-
6	Tanjung Hagu	√	-	-
7	Madan	√	-	-
8	Tanjung Baroh	-	√	-
9	Gampong Baro	√	-	-
10	Tanjong Kleng	√	-	-
11	Krueng Baro Lgh	-	√	-
12	Teupin Beulangan	-	√	-
13	Teupin Ara	-	√	-
14	Pusong	√	-	-
15	Mancang	√	-	-
16	Blang Kabu	√	-	-
17	Keude Geudong	√	-	-
18	Blang Peuria	√	-	-
19	Mns Asan	√	-	-
20	Murong	-	√	-
21	Pie	√	-	-

Lanjutan Tabel 6.1

	Desa/ Gampong	Jenis Jalan Utama		
		Aspal	Diperkeras	Tanah
	(1)	(2)	(3)	(4)
30	Rangkaya	√	-	-
31	Rayeuk Meunye	√	-	-
32	Keude Blang Jruen	√	-	-
33	Ampeh	√	-	-
34	Tutong	√	-	-
35	Alue	√	-	-
36	Teungoh B	√	-	-
37	Jeumpa	√	-	-
38	Pante	√	-	-
39	Tgk Dibale	√	-	-
40	Serba Jaman	√	-	-
41	Rayeuk Naleung	-	√	-
42	Blang Bidok	-	√	-
43	Punti PA	-	√	-
44	Teungoh PA	-	√	-
45	Rawa	-	√	-
46	Matang Ben	√	-	-
47	Ujong Baroh B	√	-	-
48	Manyang Tunong	√	-	-
49	Alue Pangkat	-	√	-
50	Pulo Blang	-	√	-
51	Matang Ceubrek	-	√	-
52	Hueng	√	-	-
53	Deng	-	√	-
54	Paya Beurandang	√	-	-
55	Pulo U	√	-	-
56	Alue Keujruen	√	-	-
57	Buket Makarti	-	-	√

Sumber : Kantor Camat

Tabel 6.2
Jumlah Pasar, Kios/Toko dan Kedai Makanan/Minuman
2018

	Desa/ Gampong	Pasar Dgn Bangunan		Kios/ Toko	Kedai Makan Minum
		Permanen	Tidak Permanen		
	(1)	(2)	(3)	(4)	(5)
1	Kitou	-	-	2	2
2	Paya Terbang	-	-	2	1
3	Tanjung Mesjid	1	-	48	9
4	Tanjung Awe	-	-	5	3
5	Tanjong Rengkam	-	-	1	-
6	Tanjung Hagu	-	-	1	1
7	Madan	-	-	1	1
8	Tanjung Baroh	-	-	-	-
9	Gampong Baro	-	-	1	1
10	Tanjong Kleng	-	-	2	-
11	Krueng Baro Lgh	-	-	3	-
12	Teupin Beulangan	-	-	5	1
13	Teupin Ara	-	-	4	-
14	Pusong	-	-	7	1
15	Mancang	-	-	30	11
16	Blang Kabu	-	-	2	1
17	Keude Geudong	2	1	501	24
18	Blang Peuria	-	-	32	10
19	Mns Asan	-	-	6	4
20	Murong	-	-	1	1
21	Pie	-	-	1	-

Lanjutan Tabel 6.2

	Desa/ Gampong	Pasar Dgn Bangunan		Kios/ Toko	Kedai Makan Minum
		Permanen	Tidak Permanen		
	(1)	(2)	(3)	(4)	(5)
22	Krueng Mate	-	-	2	2
23	Beuringen	-	-	4	1
24	Kuta Krueng	-	-	3	-
25	Kuta Glumpang	-	-	4	2
26	Meucat	-	-	6	2
27	Krueng Baro Blang Me	-	-	2	-
28	Ujong	-	-	1	-
29	Mesjid	-	-	1	2
30	Teungoh	-	-	2	-
31	Puuk	-	-	5	2
32	Pulo	-	-	3	-
33	Laga Baro	-	-	2	1
34	Matang Tunong	-	-	4	1
35	Keude Blang Mee	-	-	3	1
36	Matang Puntong	-	-	16	6
37	Lancang	-	-	1	-
38	Matang Ulim	-	-	3	1
39	Sawang	-	-	8	3
40	Blang Nibong	-	-	6	2
	Jumlah	3	1	731	97

Sumber : Koordinator Statistik Kecamatan

Tabel 6.3
Jumlah Industri Kecil dan Rumah Tangga Menurut Jenis
2018

Desa/ Gampong	Jenis Industri				
	Makanan Minuman	Barang dari Logam	Anyaman	Kerajinan	Lainnya
(1)	(2)	(3)	(4)	(5)	(6)
1 Kitou	-	-	-	-	-
2 Paya Terbang	-	-	-	-	-
3 Tanjung Masjid	-	1	-	1	-
4 Tanjung Awe	-	-	-	-	-
5 Tanjong Rengkam	1	-	-	-	-
6 Tanjung Hagu	-	-	-	-	-
7 Madan	-	-	-	-	-
8 Tanjung Baroh	-	-	-	-	-
9 Gampong Baro	1	-	-	-	-
10 Tanjong Kleng	-	-	-	-	-
11 Krueng Baro Lgh	-	-	-	-	-
12 Teupin Beulangan	-	-	-	-	-
13 Teupin Ara	1	-	-	-	-
14 Pusong	-	-	-	-	-
15 Mancang	1	-	-	1	3
16 Blang Kabu	-	-	-	-	-
17 Keude Geudong	22	8	-	-	3
18 Blang Peuria	-	1	-	-	1
19 Mns Asan	-	-	-	-	1
20 Murong	1	-	-	-	-
21 Pie	-	-	1	-	-

Lanjutan Tabel 6.3

Desa/ Gampong	Jenis Industri				
	Makanan Minuman	Barang dr Logam	Anyaman	Kerajinan	Lainnya
(1)	(2)	(3)	(4)	(5)	(6)
22 Krueng Mate	-	-	-	-	-
23 Beuringen	-	-	-	-	-
24 Kuta Krueng	-	-	-	-	-
25 Kuta Glumpang	-	-	-	-	-
26 Meucat	-	-	-	-	-
27 Krueng Baro Blang Me	-	-	-	-	-
28 Ujong	-	-	-	-	-
29 Mesjid	-	1	-	-	2
30 Teungoh	-	-	-	-	-
31 Puuk	-	-	-	-	-
32 Pulo	-	-	-	-	-
33 Laga Baro	-	-	-	-	-
34 Matang Tunong	-	-	-	-	-
35 Keude Blang Mee	-	-	-	-	-
36 Matang Puntong	-	4	-	-	-
37 Lancang	-	-	-	-	-
38 Matang Ulim	-	3	-	-	-
39 Sawang	-	-	-	-	-
40 Blang Nibong	-	-	-	-	-
Jumlah	29	18	1	2	10

Sumber : Koordinator Statistik Kecamatan

Tabel 6.4
Jumlah Kendaraan Angkutan Umum Menurut Jenis
2018

Jenis Kendaraan Angkutan Umum	Jumlah
(1)	(2)
1 Beca Barang Bermotor	18
2 Beca Barang Dayung	8
3 Beca Penumpang Bermotor	-
4 Beca Penumpang Dayung	-
5 Ojek Motor	52
6 Ojek Sepeda	-
7 Angkutan Kota	30
8 Angkutan Pedesaan	-
9 Truk/Pick Up	14

Sumber : Koordinator Statistik Kecamatan

Tabel 6.5
Jumlah Lembaga Keuangan dan Koperasi Menurut Desa
2018

	Desa/ Gampong	Lembaga Keuangan			
		Bank Umum	BPR	KUD	Koperasi Non KUD
	(1)	(2)	(3)	(4)	(5)
1	Kitou	-	-	-	-
2	Paya Terbang	-	-	-	-
3	Tanjung Mesjid	-	-	-	-
4	Tanjung Awe	-	-	-	-
5	Tanjong Rengkam	-	-	-	-
6	Tanjung Hagu	-	-	-	-
7	Madan	-	-	-	-
8	Tanjung Baroh	-	-	-	-
9	Gampong Baro	-	-	-	-
10	Tanjong Kleng	-	-	-	-
11	Krueng Baro Lgh	-	-	-	-
12	Teupin Beulangan	-	-	-	-
13	Teupin Ara	-	-	-	-
14	Pusong	-	-	-	-
15	Mancang	-	-	-	-
16	Blang Kabu	-	-	-	-
17	Keude Geudong	3	-	-	1
18	Blang Peuria	-	1	-	-
19	Mns Asan	-	-	-	-
20	Murong	-	-	-	-
21	Pie	-	-	-	-

Lanjutan Tabel 6.5

	Desa/ Gampong	Lembaga Keuangan			
		Bank Umum	BPR	KUD	Koperasi Non KUD
	(1)	(2)	(3)	(4)	(5)
22	Krueng Mate	-	-	-	-
23	Beuringen	-	-	-	-
24	Kuta Krueng	-	-	-	-
25	Kuta Glumpang	-	-	-	-
26	Meucat	-	-	-	-
27	Krueng Baro Blang Me	-	-	-	-
28	Ujong	-	-	-	-
29	Mesjid	-	-	-	-
30	Teungoh	-	-	-	-
31	Puuk	-	-	-	-
32	Pulo	-	-	-	-
33	Laga Baro	-	-	-	-
34	Matang Tunong	-	-	-	-
35	Keude Blang Mee	-	-	-	-
36	Matang Puntong	-	-	-	-
37	Lancang	-	-	-	-
38	Matang Ulim	-	-	-	-
39	Sawang	-	-	-	-
40	Blang Nibong	-	-	-	-
	Jumlah	3	1	-	1

Sumber : Koordinator Statistik Kecamatan

Tabel 6.6
 Harga Eceran Beras Kampung dan Ikan di
 Ibukota Kecamatan Menurut Bulan
 2018

Bulan	Beras Kampung (Rp/Kg)		Ikan (Rp/Kg)	
	No. 1	No. 2	Tongkol	Bandeng
(1)	(2)	(3)	(4)	(5)
Januari	9.000	8.000	17.000	20.000
Februari	9.000	8.000	17.000	18.000
Maret	9.000	8.000	18.000	18.000
April	9.000	8.000	18.000	20.000
Mei	9.500	8.500	20.000	22.000
Juni	9.500	8.500	20.000	21.000
Juli	9.000	8.500	21.000	21.000
Agustus	9.000	8.000	21.000	20.000
September	9.000	8.000	23.000	21.000
Oktober	9.000	8.000	23.000	23.000
Nopember	9.500	8.500	23.000	23.000
Desember	9.000	8.000	22.000	23.000

Sumber : Koordinator Statistik Kecamatan

Tabel 6.7
 Harga Eceran Daging dan Telur di
 Ibukota Kecamatan Menurut Bulan
 2018

Bulan	Daging (Rp/Kg)		Telur (Rp/Butir)	
	Sapi	Ayam Ras	Ayam Ras	Ayam Kampung
(1)	(2)	(3)	(4)	(5)
Januari	120.000	23.000	1.200	2.000
Februari	120.000	23.000	1.200	2.000
Maret	120.000	23.000	1.300	2.000
April	135.000	25.000	1.400	2.000
Mei	150.000	28.000	1.500	2.000
Juni	150.000	26.000	1.500	2.000
Juli	145.000	25.000	1.300	2.000
Agustus	135.000	25.000	1.300	2.000
September	135.000	25.000	1.200	2.000
Oktober	135.000	24.000	1.200	2.000
Nopember	135.000	24.000	1.200	2.000
Desember	135.000	23.000	1.200	2.000

Sumber : Koordinator Statistik Kecamatan

Tabel 6.8
 Harga Eceran Gula Pasir, Garam Dapur dan Tepung Terigu di
 Ibukota Kecamatan Menurut Bulan
 2018

Bulan	Gula Pasir (Rp/Kg)	Garam Dapur (Rp/Bungkus)	Tepung Terigu (Rp/Kg)
(1)	(2)	(3)	(4)
Januari	12.500	3.500	8.000
Februari	12.500	3.500	8.000
Maret	13.000	3.500	8.000
April	14.000	3.500	8.000
Mei	14.000	3.500	8.000
Juni	14.000	3.500	8.000
Juli	13.000	3.500	8.000
Agustus	13.000	3.500	8.000
September	12.000	3.500	8.000
Oktober	12.000	3.500	8.000
Nopember	12.000	3.500	8.000
Desember	12.000	4.000	8.000

Sumber : Koordinator Statistik Kecamatan

Tabel 6.9
 Harga Eceran Minyak Goreng dan Minyak Tanah di
 Ibukota Kecamatan Menurut Bulan
 2018

Bulan	Minyak Goreng (Rp/Kg)		Minyak Tanah (Rp/Liter)
	Kelapa Sawit	Kelapa Rakyat	
(1)	(2)	(3)	(4)
Januari	12.500	-	11.000
Februari	12.500	-	11.000
Maret	13.000	-	11.000
April	14.000	-	11.000
Mei	14.000	-	11.000
Juni	14.000	-	11.000
Juli	14.000	-	11.000
Agustus	13.000	-	11.000
September	13.000	-	11.000
Oktober	13.000	-	11.000
Nopember	13.000	-	11.000
Desember	13.000	-	11.000

Sumber : Koordinator Statistik Kecamatan

Tabel 6.10
 Harga Komoditi Tanaman Bahan Makanan di
 Ibukota Kecamatan Menurut Bulan
 2017

Bulan	Gabah (Rp/Kg)	Jagung Pipilan (Rp/Kg)	Cabai Merah (Rp/Kg)
(1)	(2)	(3)	(4)
Januari	4.300	4.000	25.000
Februari	4.100	4.000	21.000
Maret	4.500	4.000	26.000
April	4.500	4.000	28.000
Mei	4.600	4.000	33.000
Juni	4.600	4.000	29.000
Juli	4.400	4.000	27.000
Agustus	4.200	4.000	28.000
September	4.300	4.000	30.000
Oktober	4.700	4.000	32.000
Nopember	4.300	4.000	33.000
Desember	4.500	4.000	36.000

Sumber : Koordinator Statistik Kecamatan

Tabel 6.11
 Harga Komoditi Tanaman Perkebunan di
 Ibukota Kecamatan Menurut Bulan
 2018

Bulan	Pinang (Rp/Kg)	Coklat Biji Kering (Rp/Kg)	Karet (Rp/Kg)	Kelapa Sawit (Rp/Kg)	Kelapa (Rp/Butir)
(1)	(2)	(3)	(4)	(5)	(6)
Januari	5.200	16.000	-	-	2.000
Februari	5.000	16.000	-	-	2.000
Maret	6.000	17.000	-	-	2.000
April	6.000	17.000	-	-	2.000
Mei	6.100	17.500	-	-	2.000
Juni	6.100	17.500	-	-	2.000
Juli	6.000	19.000	-	-	2.000
Agustus	6.500	19.000	-	-	2.000
September	8.000	20.500	-	-	2.000
Oktober	8.000	20.500	-	-	2.000
Nopember	8.000	20.000	-	-	2.000
Desember	7.600	20.300	-	-	2.000

Sumber : Koordinator Statistik Kecamatan

DATA

Mencerdaskan Bangsa

Enlighten The Nation



**BADAN PUSAT STATISTIK
KABUPATEN ACEH UTARA**

Jl Medan - Banda Aceh Km 295,7 Desa Alue Drien Landing
Lhoksukon, 24382 Telp/Fax: (0645) 8454005
Homepage: <http://Acehutarakab.bps.go.id>
Email: bps1111@bps.go.id

