

Nomor Katalog : 1101002
Nomor Publikasi : 9409.1625

STATISTIK KECAMATAN

PADAIDO

2016



BADAN PUSAT STATISTIK
KABUPATEN BIAK NUMFOR

STATISTIK KECAMATAN PADAIDO 2016

No. Publikasi : 9409.1625
Katalog BPS : 1101002
Ukuran Buku : 17,6 cm x 25 cm
Jumlah Halaman : iii + 11 halaman

Naskah :
Badan Pusat Statistik Kabupaten Biak Numfor

Gambar Kulit :
Badan Pusat Statistik Kabupaten Biak Numfor

Diterbitkan Oleh:
Badan Pusat Statistik Kabupaten Biak Numfor

Dicetak Oleh:
Badan Pusat Statistik Kabupaten Biak Numfor

Boleh dikutip dengan menyebutkan sumbernya

Kata Pengantar

Publikasi **Statistik Kecamatan Padaido 2016** diterbitkan oleh Badan Pusat Statistik Kabupaten Biak Numfor berisi berbagai data dan informasi terpilih seputar Padaido yang dianalisis secara sederhana untuk membantu pengguna data memahami perkembangan pembangunan serta potensi yang ada di Padaido.

Publikasi **Statistik Kecamatan Padaido 2016** diterbitkan untuk melengkapi publikasi-publikasi statistik yang sudah terbit secara rutin setiap tahun. Berbeda dengan publikasi-publikasi yang sudah ada, publikasi ini lebih menekankan pada sisi analisis.

Materi yang disajikan dalam Publikasi **Statistik Kecamatan Padaido 2016** memuat berbagai informasi dan indikator terpilih yang terkait dengan pembangunan di beberapa sektor di Kecamatan Padaido dan diharapkan dapat menjadi bahan rujukan/kajian dalam perencanaan dan evaluasi kegiatan pembangunan.

Kritik dan saran konstruktif berbagai pihak sangat kami harapkan untuk penyempurnaan penerbitan mendatang. Semoga publikasi ini mampu memenuhi tuntutan kebutuhan data statistik, baik oleh instansi/dinas pemerintah, swasta, kalangan akademisi maupun masyarakat luas.

Kepala Badan Pusat Statistik
Kabupaten Biak Numfor

Suhainto, S.Sos
NIP. 19600211 198203 1 002

DAFTAR ISI

Halaman Katalog	i
Kata Pengantar	ii
Daftar Isi	iii
Bab I Geografi dan Iklim	1
Bab II Pemerintahan	3
Bab III Kependudukan dan Ketenagakerjaan	4
Bab IV Pendidikan dan Sosial	7
Bab V Pertanian	10
Bab VI Perdagangan	11

GEOGRAFI DAN IKLIM

Kecamatan Padaido sebelah utara berbatasan dengan Lautan Pasifik, di selatan berbatasan dengan Selat Yapen, di barat berbatasan dengan Kecamatan Biak Timur, dan di timur berbatasan dengan Kecamatan Aimando Padaido.

Tabel 1.1 Letak Geografi Kecamatan Padaido

Letak Kecamatan	
Lintang selatan	01.21379 ⁰
Bujur timur	136.43155 ⁰
Batas Wilayah	
Sebelah utara	Lautan Pasifik
Sebelah selatan	Selat Yapen
Sebelah barat	Kecamatan Biak Timur
Sebelah timur	Kecamatan Aimando Padaido

Sumber: Kecamatan Padaido Dalam Angka 2016

Dengan luas wilayah administrasi kecamatan Padaido sebesar 76 Km², kecamatan Padaido terbagi dalam 11 desa. Dari 11 desa tersebut, desa Auki dan Sandidori memiliki luas terbesar yakni sekitar 16 Km² atau 20 persen dari total luas kecamatan. Sedangkan desa dengan luas terkecil adalah Desa Paidori yang

memiliki luas, yakni sebesar 2 Km². Jarak antara ibukota kecamatan Padaido dengan ibukota Kabupaten Biak Numfor mencapai 47 km.

Tabel 1.2 Statistik Wilayah Kecamatan Padaido 2015

Jumlah desa	11
Luas kecamatan	76 Km ²
Rata-rata luas desa	6,9 Km ²
Desa terluas	Auki, Sandidori
Desa terkecil	Paidori

Sumber: Kecamatan Padaido Dalam Angka 2016

Curah hujan pada bulan Desember tahun 2015 tercatat sebagai Curah Hujan tertinggi, yaitu 259,5 mm dengan jumlah hari hujan sebanyak 23 hari. Sementara itu curah hujan terendah tercatat pada bulan Agustus, yaitu 39,2 mm dengan jumlah hari hujan sebanyak 15 hari. Rata-rata suhu udara perbulan tertinggi pada bulan Oktober yaitu 27,6⁰C, dan terendah pada bulan Februari yaitu 26,8⁰C. Rata-rata suhu udara di Kabupaten Biak Numfor selama tahun 2015 adalah 27,2⁰C, dengan rata-rata kelembaban udara setiap bulannya sebesar 87%

selama tahun 2015. Rata-rata kecepatan angin di Kabupaten Biak Numfor selama tahun 2015 yaitu 4 knot.

Tabel 1.3 Rata-rata Curah Hujan, Suhu Udara, Kecepatan Angin, dan Kelembaban Udara Kabupaten Biak Numfor Tahun 2015

Bulan	Curah Hujan	Suhu Udara	Kecepatan Angin	Kelembaban Udara
(1)	(2)	(3)	(4)	(5)
Januari	210,3	27,1	5	87
Februari	196,4	26,8	5	87
Maret	195,0	26,9	5	86
April	183,6	27,3	4	87
Mei	129,7	27,3	4	87
Juni	164,4	27,3	4	87
Juli	135,5	27,0	3	87
Agustus	39,2	27,5	4	85
September	176,1	27,5	3	86
Oktober	223,6	27,6	5	87
November	121,7	27,3	3	88
Desember	259,5	27,3	3	88
Rata-rata	169,9	27,2	4	87

Sumber: Kecamatan Padaido Dalam Angka 2016

Tahukah anda:

Jumlah Penduduk Kecamatan Padaido adalah 1.932 jiwa



Tabel 2.1 Luas Wilayah dan Kepadatan Penduduk Menurut Desa di Kecamatan Padaido Tahun 2015

Desa	Luas Wilayah (km ²)	Penduduk	Kepadatan Penduduk
(1)	(2)	(3)	(4)
Auki	16,0	81	5,06
Sandidori	16,0	154	9,63
Wundi	6,0	146	24,33
Sorina	5,0	112	22,40
Nusi	6,0	367	61,17
Nusi Babaruk	6,0	327	54,50
Pai	5,0	154	30,80
Inbeyomi	5,0	216	43,20
Kanai	6,0	52	8,67
Sokani	3,0	189	63,00
Paidori	2	134	67,00
Kecamatan Padaido	76	1.932	25,42

Sumber: Kecamatan Padaido Dalam Angka 2016

Kecamatan Padaido memiliki 11 desa, yaitu Auki, Sandidori, Wundi, Sorina, Nusi, Nusi Babaruk, Pai, Inbeyom, Kanai, Sokani, dan Paidori. Desa Paidori merupakan desa yang memiliki kepadatan penduduk tertinggi dibandingkan 10 desa lainnya yang berada pada Kecamatan Padaido. Dengan luas wilayah 2 km², desa Paidori memiliki jumlah penduduk

sebanyak 134 jiwa. Dengan kata lain kepadatan penduduk pada desa Paidori sebanyak 67 penduduk per km². Jumlah personil hansip di kecamatan Padaido adalah sebanyak 25 pesonil, yang tersebar pada setiap desa yang ada di kecamatan Padaido.

Tahukah anda:

Kecamatan Padaido memiliki 25 Rukun Tetangga

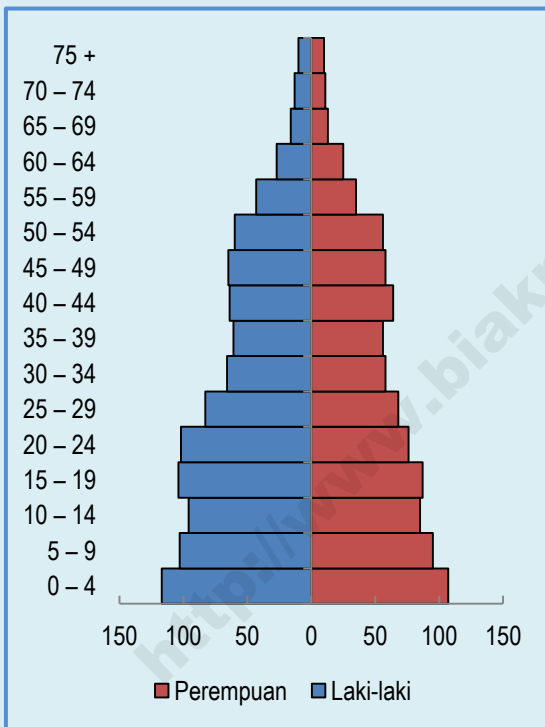
3

KEPENDUDUKAN DAN KETENAGAKERJAAN



Komposisi penduduk Kecamatan Padaido didominasi oleh penduduk muda. Hal ini menunjukkan bahwa tingkat pertumbuhan alami penduduk cenderung meningkat tiap tahun.

Gambar 3.1 Piramida Penduduk Kecamatan Padaido Tahun 2015



Sumber: Kecamatan Padaido Dalam Angka 2016

Jumlah penduduk Kecamatan Padaido pada tahun 2015 mencapai 1.932 jiwa, yang terdiri dari laki-laki

sebanyak 1.030 jiwa dan perempuan sebanyak 902 jiwa. Jumlah rumah tangga Kecamatan Padaido sebanyak 500 rumah tangga. Ini berarti rata-rata tiap rumah tangga berisi setidaknya 3 sampai 4 orang anggota rumah tangga.

Desa yang memiliki jumlah penduduk paling banyak adalah desa Nusi dengan total penduduk sebanyak 367 jiwa. Sedangkan untuk desa yang memiliki penduduk paling sedikit adalah desa Kanai dengan total penduduk sebanyak 52 jiwa.

Tabel 3.1 Jumlah Penduduk, Rumah Tangga, dan Sex Ratio Per Desa Kecamatan Padaido Tahun 2015

Desa	Jumlah Penduduk	Jumlah Rumah Tangga	Sex Ratio (%)
(1)	(2)	(3)	(4)
Auki	81	19	103
Sandidori	154	41	88
Wundi	146	56	121
Sorina	112	39	90
Nusi	367	91	122
Nusi Babaruk	327	70	135
Pai	154	46	114
Inbeyomi	216	54	130
Kanai	52	13	126
Sokani	189	45	87
Paidori	134	26	120
Kecamatan Padaido	1.932	500	114

Sumber: Kecamatan Padaido Dalam Angka 2016

Sex ratio Kecamatan Padaido adalah 114, yang artinya dari sebanyak 100 jiwa penduduk berjenis kelamin perempuan terdapat 114 jiwa penduduk berjenis kelamin laki-laki. Sehingga dari angka sex ratio ini dapat disimpulkan bahwa jumlah penduduk laki-laki lebih besar dibandingkan jumlah penduduk perempuan.

Terdapat tiga desa yang memiliki sex ratio kurang dari 100 yaitu desa Sandidori, Sorina, dan Sokani. Hal ini menunjukkan bahwa jumlah penduduk perempuan pada desa tersebut lebih banyak daripada jumlah penduduk laki-laki.

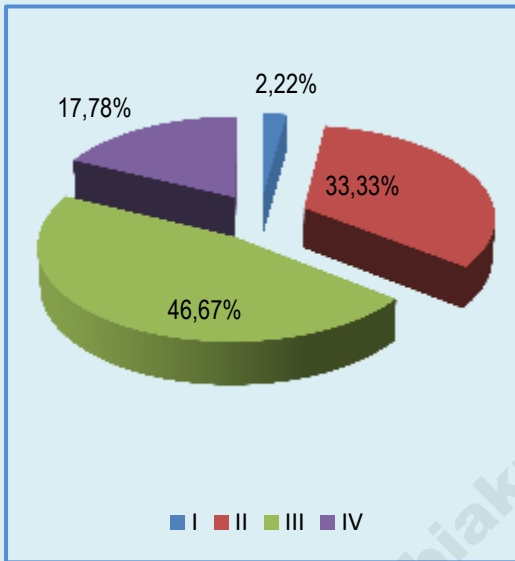
Jumlah PNS yang bekerja di Kecamatan Padaido pada tahun 2015 ada sebanyak 45 orang. Jika dilihat dari golongannya, sebagian besar PNS di Kecamatan Padaido adalah golongan III yaitu 21 orang (46,67%), kemudian golongan II sebanyak 15 orang (33,33%), golongan IV sebanyak 8 orang (17,78%) dan golongan I sebanyak 1 orang (2,22%). Dari 45 tenaga kerja PNS di Kecamatan Padaido, terdapat PNS laki-laki sebanyak 35 orang (77,78%) dan PNS perempuan sebanyak 10 orang (22,22%).

3



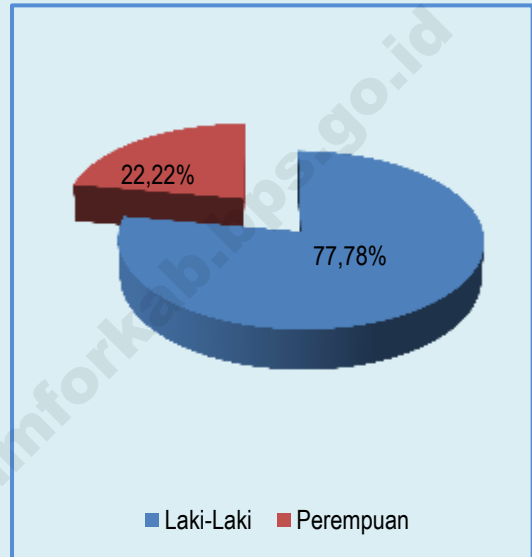
KEPENDUDUKAN DAN KETENAGAKERJAAN

Gambar 3.2 Persentase Tenaga Kerja PNS per Golongan pada Kecamatan Padaido tahun 2015



Sumber: Kecamatan Padaido Dalam Angka 2016

Gambar 3.3 Persentase Tenaga Kerja PNS menurut Jenis Kelamin di Kecamatan Padaido Tahun 2015



Sumber: Kecamatan Padaido Dalam Angka 2016

Pada tahun 2015, jumlah sekolah di Kecamatan Padaido adalah sebanyak 8 sekolah, yang terdiri dari 5 Sekolah Dasar (SD), 2 Sekolah Menengah Pertama (SMP), dan 1 Sekolah Menengah Atas (SMA). Jumlah murid SD yang ada di Kecamatan Padaido adalah sebanyak 410 orang dengan jumlah guru sebanyak 18 orang, sehingga rasio murid-guru pada jenjang SD adalah 22,78. Hal ini berarti setiap guru masing-masing harus mengajari 23 murid SD. Jumlah SD di Kecamatan Padaido adalah sebanyak 5 sekolah. Sehingga rasio murid-sekolah jenjang SD di Kecamatan Padaido adalah sebanyak 82, yang artinya setiap sekolah harus mampu menampung masing-masing 82 murid di dalamnya.

Sedangkan untuk jenjang SMP, terdapat 58 murid dengan jumlah guru sebanyak 18 orang dan jumlah sekolah sebanyak 2 sekolah. Rasio murid-guru pada jenjang SMP di Kecamatan Padaido adalah sebanyak 3,22, dimana setiap guru harus mengajari 4 murid SMP. Sedangkan rasio murid-sekolah pada jenjang SMP adalah sebanyak 29, dimana

artinya sekolah harus mampu menampung 29 murid didalamnya.

Pada jenjang SMA, terdapat 34 murid dengan jumlah guru sebanyak 6 orang dan jumlah sekolah sebanyak 1 sekolah. Rasio murid-guru pada jenjang SMA di Kecamatan Padaido adalah sebanyak 5,67, dimana setiap guru harus mengajari 5 sampai 6 murid SMA. Sedangkan rasio murid-sekolah pada jenjang SMA adalah sebanyak 34, dimana artinya sekolah harus mampu menampung 34 murid didalamnya.

Tabel 4.1 Jumlah Murid, Guru dan Rasio Murid-Guru di Kecamatan Padaido Tahun 2015

Jenjang Pendidikan	Murid	Guru	Rasio Murid-Guru
(1)	(2)	(3)	(4)
SD	410	18	22,78
SMP	58	18	3,22
SMA	34	6	5,67

Sumber: Kecamatan Padaido Dalam Angka 2016

4

PENDIDIKAN DAN SOSIAL

Tabel 4.2 Jumlah Murid, Sekolah dan Rasio Murid–Sekolah di Kecamatan Padaido Tahun 2015

Jenjang Pendidikan	Murid	Sekolah	Rasio Murid-Sekolah
(1)	(2)	(3)	(4)
SD	410	5	82,00
SMP	58	2	29,00
SMA	34	1	34,00

Sumber: Kecamatan Padaido Dalam Angka 2016

Fasilitas kesehatan yang terdapat di Kecamatan Padaido berjumlah 13, yang terdiri dari 1 puskesmas, 3 puskesmas pembantu, dan 9 posyandu. Sedangkan tenaga kesehatan yang ada di Kecamatan Padaido berjumlah 12 orang, yang terdiri 8 perawat, dan 4 bidan

Tabel 4.3 Jumlah Fasilitas dan Tenaga Kesehatan di Kecamatan Padaido Tahun 2015

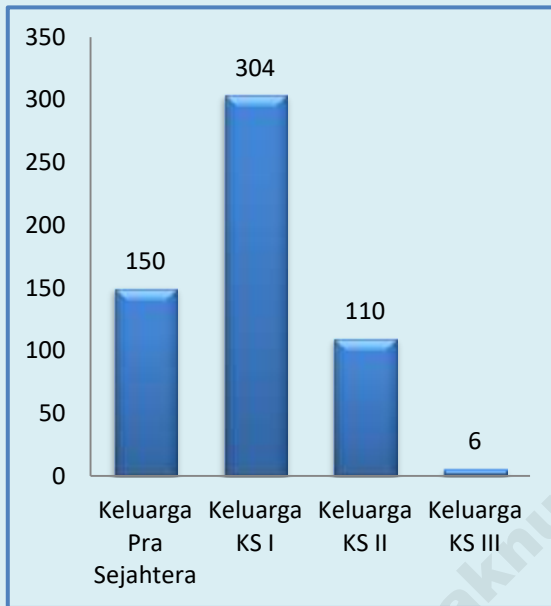
Fasilitas Kesehatan	2015
Puskesmas	1
Puskesmas Pembantu	3
Posyandu	9
Tenaga Kesehatan	2015
Perawat	8
Bidan	4

Sumber: Kecamatan Padaido Dalam Angka 2016

Keluarga sejahtera mejadi salah satu indikator dalam mengevaluasi tingkat kesejahteraan keluarga Indonesia. Keluarga Sejahtera sendiri memiliki beberapa tingkatan, diantaranya: Keluarga Pra Sejahtera, Keluarga Sejahtera I, Keluarga Sejahtera II, Keluarga Sejahtera III, Keluarga Sejahtera III Plus. Pada Kecamatan Padaido sendiri terdapat 570 keluarga yang terbagi menjadi 150 keluarga pra sejahtera, 304 keluarga KS I, 110 keluarga KS II, dan 6 keluarga KS III.

PENDIDIKAN DAN SOSIAL

Gambar 4.1 Banyaknya Keluarga Sejahtera di Kecamatan Padaido Tahun 2014



Data tahun 2015 tidak tersedia

Sumber: Kecamatan Padaido Dalam Angka 2016



Tabel 5.1 Populasi Ternak dan Unggas Dirinci menurut Jenis Ternak dan Unggas di Kecamatan Padaido Tahun 2015

Jenis Ternak/Unggas	Jumlah Ternak/Unggas
(1)	(2)
Babi	164
Ayam Kampung	1.483

Sumber: Kecamatan Padaido Dalam Angka 2016

Jumlah ternak di Kecamatan Padaido sebanyak 164 ternak, yang merupakan ternak babi. Sedangkan jumlah unggas di Kecamatan Padaido adalah 1.483 unggas, yang merupakan jenis unggas ayam kampung.

Gambar 6.1 Rata-rata Harga Eceran Tujuh (7) Bahan Pokok di Ibukota Kecamatan Padaido menurut Jenis Komoditi di Kecamatan Padaido Tahun 2015



Sumber: Kecamatan Padaido Dalam Angka 2016

Jika di lihat dari harga pasar pada tahun 2015, harga 7 bahan pokok di Kecamatan Padaido stabil, dimana ketujuh harga bahan pokok tidak mengalami perubahan harga selama tahun 2015.



**DATA
MENCERDASKAN
BANGSA**



**BADAN PUSAT STATISTIK
KABUPATEN BIAK NUMFOR**

Jl MAJAPAHIT NO. 8
TELP. (0981) 21994
EMAIL : bps9409@bps.go.id