

# KECAMATAN KRAKSAAN DALAM ANGKA

# 2021



**BADAN PUSAT STATISTIK  
KABUPATEN PROBOLINGGO**

# KECAMATAN KRAKSAAN DALAM ANGKA

# 2021



# **Kecamatan Kraksaan Dalam Angka 2021**

**ISBN** : 978-623-98269-5-6

**No. Publikasi** : 35130.2119

**Katalog** : 1102001.3513.150

**Ukuran Buku** : 14,8 cm x 21 cm

**Jumlah Halaman** : xxii + 170 halaman

**Naskah :**

Badan Pusat Statistik Kabupaten Probolinggo

**Penyunting :**

Seksi Integrasi Pengolahan dan Diseminasi Statistik

Badan Pusat Statistik Kabupaten Probolinggo

**Perancang Sampul :**

Seksi Integrasi Pengolahan dan Diseminasi Statistik

Badan Pusat Statistik Kabupaten Probolinggo

**Ilustrasi Cover :**

Alun-Alun Kecamatan Kraksaan

**Diterbitkan oleh :**

Badan Pusat Statistik Kabupaten Probolinggo

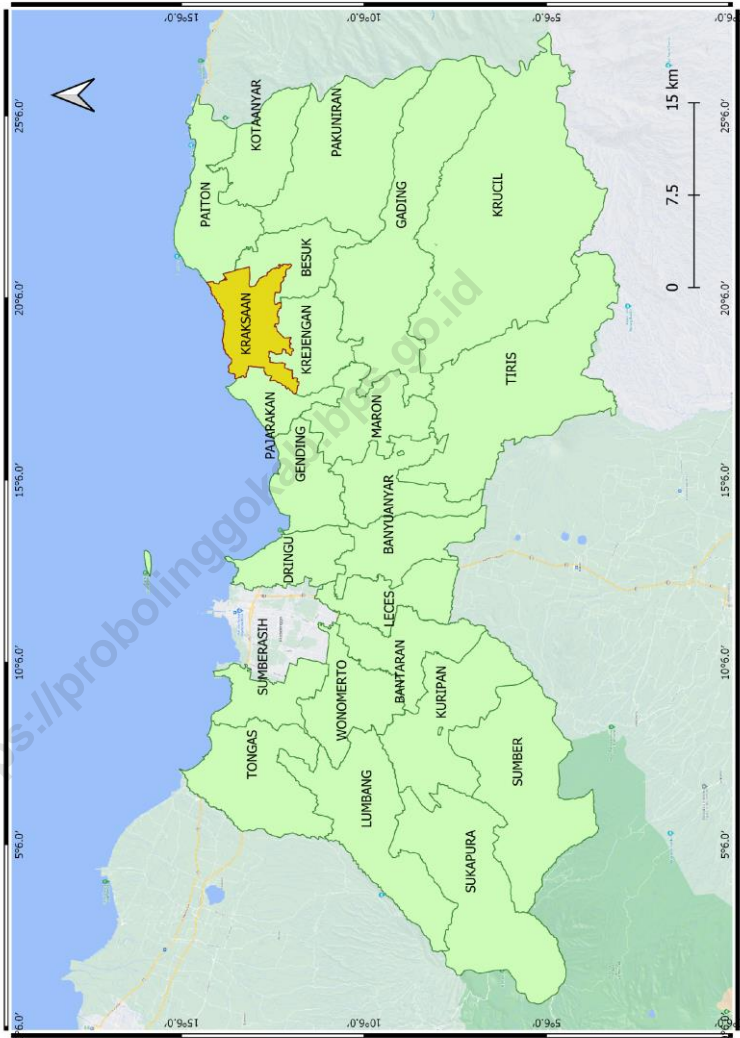
**Dilarang mengumumkan, mendistribusikan, mengomunikasikan, dan/ atau menggandakan sebagian atau seluruh isi buku ini untuk tujuan komersial tanpa izin tertulis dari Badan Pusat Statistik Kabupaten Probolinggo**

## TIM PENYUSUN

Penanggung Jawab Umum	: Drs. Hadi Santoso, M.M
Koordinator Teknis	: Rony Hadiyanto, SST
Penyusun Naskah	: Rony Hadiyanto, SST Dicky Dita Firmansyah, SST, M.Ec, Dev Wahyu Razi Indrawan, SST
Tata Letak	: Rony Hadiyanto, SST
Pengolah Data	: Rony Hadiyanto, SST Dicky Dita Firmansyah, SST, M.Ec, Dev Wahyu Razi Indrawan, SST
Gambar Kulit	: Wahyu Razi Indrawan, SST
Infografis	: Wahyu Razi Indrawan, SST
Penyunting	: Rony Hadiyanto, SST Dicky Dita Firmansyah, SST, M.Ec, Dev Wahyu Razi Indrawan, SST

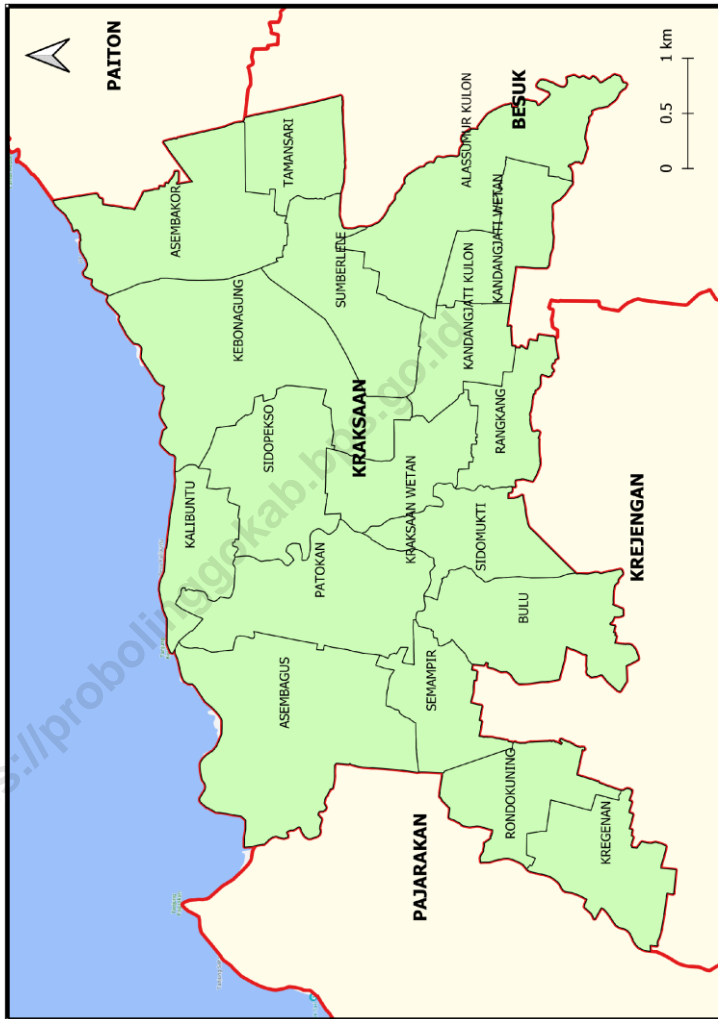


# PETA WILAYAH KECAMATAN KRAKSAAN DALAM KABUPATEN PROBOLINGGO





# PETA WILAYAH KECAMATAN KRAKSAAN









## KATA PENGANTAR

Kecamatan Kraksaan Dalam Angka 2021 merupakan publikasi tahunan yang diterbitkan oleh BPS Kabupaten Probolinggo. Disadari bahwa publikasi ini belum sepenuhnya memenuhi harapan pihak pemakai data khususnya para perencana, namun diharapkan dapat membantu melengkapi penyusunan rencana pembangunan di Kecamatan Kraksaan.

Publikasi ini dapat terwujud berkat kerja sama dan bantuan dari berbagai pihak baik instansi pemerintah maupun swasta. Kepada semua pihak yang telah memberikan bantuan disampaikan penghargaan dan terima kasih yang sebesar - besarnya.

Walaupun publikasi ini telah disiapkan sebaik-baiknya, namun disadari masih ada kekurangan dan kesalahan yang terjadi. Untuk perbaikan publikasi ini, tanggapan dan saran yang bersifat konstruktif dari para pemakai sangat diharapkan.

Probolinggo, September 2021  
PLH Kepala Badan Pusat Statistik  
Kabupaten Probolinggo

Drs. Hadi Santoso, M.M



## DAFTAR ISI

	Halaman
Kata Pengantar .....	ix
Daftar Isi .....	xi
Daftar Tabel .....	xii
1. Geografi dan Iklim .....	1
2. Sosial dan Kesejahteraan .....	11
3. Pertanian, Kehutanan, Peternakan, dan Perikanan .....	71
4. Pemerintahan .....	91
5. Kependudukan .....	101
6. Industri dan Energi .....	127
7. Perdagangan .....	135
8. Transportasi dan Komunikasi .....	145
9. Keuangan dan Harga .....	153



## DAFTAR TABEL

	Halaman
<b>1. Geografi dan Iklim</b>	
<b>1.1 Geografi</b> .....	5
1.1.1 Batas Wilayah Kecamatan Kraksaan, 2020.....	5
1.1.2 Luas Wilayah Desa dan Persentase Terhadap Luas Kecamatan di Kecamatan Kraksaan, 2020.....	6
1.1.3 Letak Desa di Kecamatan Kraksaan, 2020 .....	7
<b>1.2 Iklim</b> .....	8
1.2.1 Jumlah Curah Hujan, Hari Hujan, Curah Hujan Terbesar, Curah Hujan Terkecil dan Rata Rata Curah Hujan menurut Bulan dan Nama Stasiun di Kecamatan Kraksaan, 2020 .....	8
<b>2. Sosial dan Kesejahteraan</b>	
<b>2.1 Pendidikan</b> .....	15
2.1.1 Banyaknya Sekolah Dasar (SD) Menurut Desa/Kelurahan di Kecamatan Kraksaan, 2020.....	15
2.1.2 banyaknya Sekolah Madrasah Ibtidaiyah (MI) Menurut Desa/ Kelurahan di Kecamatan Kraksaan, 2020 .....	16
2.1.3 Banyaknya Sekolah Menengah Pertama (SMP) Menurut Desa/ Kelurahan di Kecamatan Kraksaan, 2020 .....	17
2.1.4 Banyaknya Sekolah Madrasah Tsanawiyah (MTs) Menurut Desa/ Kelurahan di Kecamatan Kraksaan, 2020 .....	18
2.1.5 Banyaknya Sekolah Menengah Atas (SMA) Menurut Desa/ Kelurahan di Kecamatan Kraksaan, 2020 .....	19
2.1.6 Banyaknya Sekolah Madrasah Aliyah (MA) Menurut Desa/ Kelurahan di Kecamatan Kraksaan, 2020 .....	20
2.1.7 Banyaknya Sekolah Menengah Kejuruan (SMK) Menurut Desa/ Kelurahan di Kecamatan Kraksaan, 2020 .....	21
2.1.8 Banyaknya Akademi/ Perguruan Tinggi Menurut Desa/ Kelurahan di Kecamatan Kraksaan, 2020 .....	22
2.1.9 Kemudahan untuk mencapai Sarana Pendidikan Terdekat Bagi Desa/Kelurahan yang Tidak Ada Sarana Pendidikan di Kecamatan Kraksaan, 2020 .....	23

<b>2.2 Kesehatan</b> .....	25
2.2.1 Banyaknya Sarana Kesehatan Menurut Desa/Kelurahan dan Jenis Sarana Kesehatan di Kecamatan Kraksaan, 2020.....	25
2.2.2 Kemudahan untuk Mencapai Sarana Kesehatan Terdekat Bagi Desa yang Tidak Ada Sarana Kesehatan Menurut Desa/Kelurahan dan Jenis Sarana Kesehatan di Kecamatan Kraksaan, 2020 .....	27
2.2.3 Banyaknya Warga Penderita Gizi Buruk Menurut Desa/Kelurahan di Kecamatan Kraksaan, 2018 dan 2019 .....	29
2.2.4 10 Penyakit Rawat Jalan Terbanyak Berdasarkan Jumlah Kasus di Puskesmas Kraksaan, 2020 .....	30
2.2.5 10 Penyakit Rawat Jalan Terbanyak Berdasarkan Jumlah Kasus di RSUD Waluyoajati Kraksaan, 2020 .....	31
2.2.6 10 Penyakit Rawat Inap Terbanyak Berdasarkan Jumlah Kasus di RSUD Waluyoajati Kraksaan, 2020 .....	32
2.2.7 10 Penyakit Rawat Jalan Terbanyak Berdasarkan Jumlah Kasus di RSIA Fatimah Kraksaan, 2020 .....	33
2.2.8 10 Penyakit Rawat Inap Terbanyak Berdasarkan Jumlah Kasus di RSIA Fatimah Kraksaan, 2020 .....	34
2.2.9 10 Penyakit Rawat Jalan Terbanyak Berdasarkan Jumlah Kasus di RS Graha Sehat Kraksaan, 2020.....	35
2.2.10 10 Penyakit Rawat Inap Terbanyak Berdasarkan Jumlah Kasus di RS Graha Sehat Kraksaan, 2020.....	36
2.2.11 Jumlah Pasangan Usia Subur (PUS) dan Wanita Usia Subur (WUS) Menurut Desa/Kelurahan di Kecamatan Kraksaan, 2020.....	37
2.2.12 Jumlah Peserta KB Baru Menurut Jenis Alat Kontrasepsi dan Desa/ Kelurahan di Kecamatan Kraksaan, 2020.....	38
2.2.13 Jumlah Peserta KB Aktif Menurut Jenis Alat Kontrasepsi dan Desa/ Kelurahan di Kecamatan Kraksaan, 2020.....	39
2.2.14 Jumlah Tenaga Kesehatan Menurut Desa/Kelurahan di Kecamatan Kraksaan, 2020 .....	40
2.2.15 Jumlah Lahir Hidup, Lahir Mati, Kematian Ibu dan Kematian Bayi (di Luar Lahir Mati) Menurut Desa/Kelurahan di Kraksaan, 2020 ...	41
<b>2.3 Agama</b> .....	43
2.3.1 Jumlah Penduduk menurut Agama yang Dianut dan Desa/ Kelurahan di Kecamatan Kraksaan .....	43

2.3.2	Jumlah Sarana Tempat Peribadatan Menurut Jenis Tempat Peribadatan dan Desa/Kelurahan di Kecamatan Kraksaan, 2020 .....	45
2.3.3	Jumlah Penduduk yang Melaksanakan Ibadah Haji Menurut Desa/ Kelurahan di Kecamatan Kraksaan, 2020 .....	47
2.3.4	Jumlah Nikah Menurut Desa/Kelurahan di Kecamatan Kraksaan, 2020 .....	48
2.3.5	Jumlah Perceraian Menurut Faktor Penyebab Perceraian di Kecamatan Kraksaan, 2020.....	49
2.3.6	Jumlah Cerai Gugat dan Cerai Talak Menurut Desa/Kelurahan di Kecamatan Kraksaan, 2020.....	50
2.3.7	Jumlah Pondok Pesantren Menurut Desa/Kelurahan di Kecamatan Kraksaan tahun 2020 .....	51
<b>2.4</b>	<b>Sosial Lainnya</b> .....	<b>52</b>
2.4.1	Jumlah Keluarga Penerima Manfaat (KPM) Bantuan Sosial Pangan Program Sembako dan Desa/Kelurahan di Kecamatan Kraksaan Tahun 2020 .....	52
2.4.2	Jumlah Keluarga Penerima Program Bantuan Sosial Tunai (BST) di Kecamatan Kraksaan, 2020.....	58
2.4.3	Jumlah Keluarga Penerima Data Bayar KPM PKH di Kecamatan Kraksaan, 2020 .....	59
2.4.4	Banyaknya Desa/Kelurahan Menurut Penggunaan Fasilitas Tempat Buang Air Besar Sebagian Besar Keluarga di Kecamatan Kraksaan, 2018, 2019, dan 2020 .....	60
2.4.5	Banyaknya Kejadian Bencana Alam Menurut Desa/Kelurahan dan Jenis Bencana Alam di Kecamatan Kraksaan, 2019 .....	61
2.4.6	Banyaknya Korban Jiwa Akibat Bencana Alam Menurut Desa/ Kelurahan dan Jenis Bencana Alam di Kecamatan Kraksaan, 2019 .....	64
2.4.7	Keberadaan Fasilitas/Upaya Antisipasi/Mitigasi Bencana Alam Menurut Desa/Kelurahan di Kecamatan Kraksaan, 2020 .....	67
2.4.8	Banyaknya Desa/Kelurahan yang Memiliki Kelompok Kegiatan Olahraga Menurut Jenis Olahraga dan Ketersediaan Fasilitas/ Lapangan Olahraga di Kecamatan Kraksaan, 2020 .....	69
2.4.9	Jumlah Tindak Kejahatan Yang Dilaporkan dan Yang Diselesaikan di Polsek Kraksaan, 2020 .....	70



<b>3. Pertanian, Kehutanan, Peternakan, dan Perikanan</b>	
<b>3.1 Tanaman Pangan</b> .....	75
3.1.1 Luas Panen, Produktivitas, dan Produksi Komoditas Tanaman Pangan Menurut Jenis Komoditas Tanaman Pangan di Kecamatan Kraksaan, 2020 .....	75
<b>3.2 Hortikultura</b> .....	75
3.2.1 Luas Panen dan Produksi Tanaman Sayuran dan Buah Semusim Menurut Jenis Komoditas di Kecamatan Kraksaan 2019 dan 2020 .....	76
3.2.2 Produksi Buah-buahan dan Sayuran Tahunan Menurut Jenis Komoditas di Kecamatan Kraksaan, 2019 dan 2020 .....	78
3.2.3 Luas Panen dan Produksi Tanaman Biofarmaka Menurut Jenis Komoditas di Kecamatan Kraksaan, 2019 dan 2020 .....	79
3.2.4 Luas Panen Tanaman Hias Menurut Jenis Komoditas di Kecamatan Kraksaan, 2019 dan 2020 .....	81
3.2.5 Produksi Tanaman Hias Menurut Jenis Komoditas di Kecamatan Kraksaan, 2019 dan 2020 .....	83
<b>3.3 Perkebunan</b> .....	85
3.3.1 Luas Areal dan Produksi Komoditas Tanaman Perkebunan Menurut Jenis Komoditas Tanaman Perkebunan di Kecamatan Kraksaan, 2020 .....	85
<b>3.4 Kehutanan</b> .....	84
3.4.1 Luas Kawasan Hutan di Kecamatan Kraksaan, 2020 .....	86
<b>3.5 Peternakan</b> .....	87
3.5.1 Populasi Ternak Menurut Jenis Ternak dan Jenis Kelamin di Kecamatan Kraksaan, 2020 .....	87
3.5.2 Populasi Unggas Menurut Jenis Unggas di Kecamatan Kraksaan, 2020 .....	88
<b>3.6 Perikanan</b> .....	89
3.6.1 Jumlah Rumah Tangga Perikanan Budidaya Menurut Jenis Budidaya di Kecamatan Kraksaan, 2020 .....	89
3.6.2 Produksi Perikanan Tangkap dan Perikanan Budidaya Menurut Jenis Perikanan Tangkap dan Perikanan Budaya di Kecamatan Kraksaan, 2020 .....	90

<b>4. Pemerintahan</b>	
<b>4.1 Wilayah Administrasi</b> .....	95
4.1.1 Jumlah Rukun Tetangga (RT), Rukun Warga (RW) dan Dusun Menurut Desa/Kelurahan di Kecamatan Kraksaan, 2020 .....	95
<b>4.2 Sumber Daya Manusia</b> .....	96
4.2.1 Nama-Nama Muspika dan Kepala Desa/Lurah di Kecamatan Kraksaan, 2020 .....	96
4.2.2 Jumlah Pegawai Negeri Sipil Menurut Tingkat Pendidikan dan Jenis Kelamin di Kecamatan Kraksaan, 2020 .....	97
4.2.3 Jumlah Pegawai Negeri Sipil Menurut Tingkat Kepangkatan dan Jenis Kelamin di Kecamatan Kraksaan, 2020 .....	98
4.2.4 Jumlah Pegawai Negeri Sipil Menurut Agama dan Jenis Kelamin di Kecamatan Kraksaan, 2020.....	99
4.2.5 Jumlah Pegawai Negeri Sipil Menurut Umur dan Jenis Kelamin di Kecamatan Kraksaan, 2020.....	100
<b>5. Kependudukan</b>	
5.1 Penduduk, Laju Pertumbuhan Penduduk, Distribusi Persentase Penduduk, Kepadatan Penduduk, Rasio Jenis Kelamin Menurut Desa/Kelurahan di Kecamatan Kraksaan, 2020 .....	105
5.2 Jumlah Penduduk Menurut Kelompok Umur dan Jenis Kelamin Menurut Desa/Kelurahan di Kecamatan Kraksaan, September 2020 .....	108
5.3 Jumlah Penduduk Menurut Kelompok Umur Generasi dan Desa/ Kelurahan Di Kecamatan Kraksaan.....	117
5.4 Jumlah Kepala Keluarga menurut Jenis Kelamin dan Desa/ Kelurahan di Kecamatan Kraksaan, 2020 .....	123
5.5 Jumlah Kelahiran dan Kematian Menurut Desa/Kelurahan di Kecamatan Kraksaan, 2020.....	124
5.6 Jumlah Migrasi Masuk dan Migrasi Keluar Menurut Desa/ Kelurahan di Kecamatan Kraksaan, 2020 .....	125
<b>6. Industri Dan Energi</b>	
6.1 Banyaknya Keluarga Menurut Desa/Kelurahan dan Jenis Penggunaan Listrik di Kecamatan Kraksaan, 2020.....	131

6.2	Banyaknya Desa/Kelurahan Menurut Keberadaan Penerangan Jalan Utama Desa/Kelurahan di Kecamatan Kraksaan, 2018, 2019, dan 2020.....	132
6.3	Banyaknya Desa/Kelurahan Menurut Jenis Bahan Bakar untuk Memasak yang Digunakan Oleh Sebagian Besar Keluarga di Kecamatan Kraksaan, 2018, 2019, dan 2020 .....	133
6.4	Banyaknya Desa/Kelurahan Menurut Sumber Air Minum Sebagian Besar Keluarga di Kecamatan Kraksaan, 2018, 2019, dan 2020.....	134
<b>7.</b>	<b>Perdagangan</b>	
7.1	Banyaknya Korban Jiwa Akibat Bencana Alam Menurut Desa/ Kelurahan dan Jenis Bencana Alam di Kecamatan Kraksaan, 2019 .....	139
7.2	Banyaknya Sarana Lembaga Keuangan Yang Beroperasi Menurut Desa/Kelurahan dan Jenisnya di Kecamatan Kraksaan, 2020.....	142
7.3	Banyaknya Koperasi yang Masih Aktif Menurut Desa/Kelurahan dan Jenis Koperasi di Kecamatan Kraksaan, 2020.....	143
7.4	Banyaknya Embung Desa Menurut Desa/Kelurahan di Kecamatan Kraksaan, 2019 dan 2020 .....	144
<b>8.</b>	<b>Transportasi dan Komunikasi</b>	
<b>8.1</b>	<b>Transportasi</b>	
8.1.1	Sarana Transportasi Antar Desa/Kelurahan Menurut Desa/ Kelurahan di Kecamatan Kraksaan, 2020.....	149
8.1.2	Kondisi Jalan Darat Antar Desa/Kelurahan Menurut Desa/ Kelurahan di Kecamatan Kraksaan, 2020.....	150
<b>8.2</b>	<b>Komunikasi</b>	
8.2.1	Jumlah Menara dan Operator Layanan Komunikasi Telepon Seluler Serta Kondisi Sinyal Telepon Seluler Menurut Desa/ Kelurahan di Kecamatan Kraksaan, 2020.....	151
8.2.2	Keberadaan Kantor Pos/Pos Pembantu/Rumah Pos dan Perusahaan/Agen Jasa Ekspedisi Swasta Menurut Desa/Kelurahan di Kecamatan Kraksaan, 2020 .....	152

**9. Keuangan dan Harga**

**9.1 Keuangan**

9.1.1 Jumlah Anggaran dan Realisasi Anggaran Dana Desa dan Alokasi Dana Desa (ADD) Menurut Desa/Kelurahan di Kecamatan Kraksaan, 2020 ..... 157

**9.2 Harga**

9.2.1 Rata Rata Harga Bahan Pokok Masyarakat di Pasar Kraksaan Menurut Bulan dan Jenis Bahan Pokok, 2020 ..... 159

<https://probolinggakab.bps.go.id>



## Penjelasan Umum

Tanda-tanda, satuan-satuan, dan lain-lainnya yang digunakan dalam publikasi ini adalah sebagai berikut:

### 1. TANDA-TANDA/*SYMBOLS*

Data tidak tersedia	: ...
Tidak ada atau nol	: –
Data dapat diabaikan	: 0
Tanda deimal	: ,
Data tidak dapat ditampilkan	: NA
Angka perkiraan	: e
Angka sementara	: x
Angka sangat sementara	: xx
Angka diperbaiki	: r

### 2. SATUAN

barel	: 158,99 liter = $1/6,2898 \text{ m}^3$
hektar (ha)	: $10\,000 \text{ m}^2$
kilometer (km)	: 1 000 meter
knot	: 1,8523 km/jam
kuintal	: 100 kg
KWh	: 1 000 Watt <i>hour</i>
MWh	: 1 000 KWh
liter (untuk beras)	: 0,80 kg
ons	: 100 gram
ton	: 1 000 kg

Satuan lain: buah, dus, butir, helai/lembar, kaleng, batang, pulsa, ton kilometer (ton-km), jam, menit, persen (%).

Perbedaan angka di belakang koma disebabkan oleh pembulatan angka.



## BAB 1. GEOGRAFIS & IKLIM

Apa batas wilayah **Kecamatan Kraksaan**? Kecamatan Kraksaan memiliki batas:  
(Utara) Selat Madura; (Selatan) Kec Krejengan; (Barat) Kec Pajarakan; (Timur)  
Kec Paiton & Besuk







### PENJELASAN TEKNIS

1. **Kraksaan** merupakan salah satu Kecamatan di Kabupaten Probolinggo yang memiliki luas wilayah 37,89 km<sup>2</sup>.
2. Batas wilayah Kecamatan Kraksaan, disebelah utara berbatasan dengan selat madura, sebelah timur berbatasan dengan Kecamatan Paiton dan Kecamatan Besuk, sebelah selatan berbatasan dengan Kecamatan Krenjengan, serta sebelah barat berbatasan dengan Kecamatan Pajarakan.
3. Kecamatan Kraksaan terdiri dari 18 desa, yaitu: Desa Kregen, Rondokuning, Semampir, Bulu, Sidomukti, Kraksaan Wetan, Rangkang, Kandang Jati Kulon, Kandang Jati Wetan, Alassumur Kulon, Sumberlele, Tamansari, Asembakor, Kebonagung, Sidopekso, Patokan, Asembagus, dan desa Kalibuntu.
4. **Desa/Kelurahan Tepi Laut** adalah desa/kelurahan yang sebagian atau seluruh wilayahnya bersinggungan langsung dengan laut, baik berupa pantai maupun tebing karang. Satu satunya Desa Yang mempunyai laut / pantai adalah Desa Wringin Anom. Selebihnya tidak memiliki pantai.
5. **Desa/Kelurahan bukan tepi laut** adalah desa/kelurahan yang wilayahnya tidak bersinggungan langsung dengan laut.
6. **Curah hujan merupakan** ketinggian air hujan yang terkumpul dalam tempat yang datar, tidak menguap, tidak meresap, dan tidak mengalir. Curah hujan 1 (satu) milimeter artinya dalam satu meter persegi pada tempat yang datar, tertampung air setinggi satu milimeter atau terampung air sebanyak satu liter.



**1.1 GEOGRAFI****Tabel 1.1.1 Batas Wilayah di Kecamatan Kraksaan, 2020**

No	Batas	Wilayah
(1)	(2)	(3)
1	Utara	Selat Madura
2	Timur	Kecamatan Paiton dan Kecamatan Besuk
3	Selatan	Kecamatan Krejengan
4	Barat	Kecamatan Pajarakan

Sumber : Kantor Kecamatan

## GEOGRAFIS DAN IKLIM

**Tabel 1.1.2 Luas Wilayah dan Persentase Terhadap Luas Kecamatan Kraksaan, 2020**

No	Desa/Kelurahan	Luas (Km2)	Persentase Terhadap Luas Kecamatan
(1)	(2)	(3)	(4)
1	Kregenan	1,67	4,42
2	Rondokuning	1,72	4,55
3	Semampir	1,28	3,39
4	Bulu	3,12	8,25
5	Sidomukti	1,51	3,99
6	Kraksaan Wetan	1,61	4,26
7	Rangkang	1,33	3,52
8	Kandang Jati Kulon	1,12	2,96
9	Kandang Jati Wetan	1,43	3,78
10	Alassumur Kulon	3,18	8,41
11	Sumberlele	1,92	5,08
12	Tamansari	1,25	3,31
13	Asembakor	3,08	8,15
14	Kebonagung	4,15	10,98
15	Sidopekso	2,20	5,82
16	Patokan	3,10	8,20
17	Asembagus	3,22	8,52
18	Kalibuntu	1,00	2,65
<b>Kecamatan Kraksaan</b>		<b>37,89</b>	<b>100,00</b>

Sumber : Kantor Kecamatan

**Tabel 1.1.3 Letak Desa di Kecamatan Kraksaan, 2020**

No	Desa/Kelurahan	Pantai	Bukan Pantai
(1)	(2)	(3)	(4)
1	Kregenan	-	✓
2	Rondokuning	-	✓
3	Semampir	-	✓
4	Bulu	-	✓
5	Sidomukti	-	✓
6	Kraksaan Wetan	-	✓
7	Rangkang	-	✓
8	Kandang Jati Kulon	-	✓
9	Kandang Jati Wetan	-	✓
10	Alassumur Kulon	-	✓
11	Sumberlele	-	✓
12	Tamansari	-	✓
13	Asembakor	✓	-
14	Kebonagung	✓	-
15	Sidopekso	✓	-
16	Patokan	-	✓
17	Asembagus	✓	-
18	Kalibuntu	✓	-

Sumber : Kantor Kecamatan

## GEOGRAFIS DAN IKLIM

### 1.2 IKLIM

**Tabel 1.2.1** Jumlah Curah Hujan, Curah Hujan Terbesar, Curah Hujan Terkecil dan Jumlah Hari Hujan menurut Bulan dan Stasiun Pemantau di Kecamatan Kraksaan, 2020

Bulan	Stasiun Kraksaan				
	Jumlah Curah Hujan (Mm)	Curah Hujan Terbesar (Mm)	Curah Hujan Terkecil (Mm)	Rata Rata Curah Hujan (Mm)	Jumlah Hari Hujan
(1)	(2)	(3)	(4)	(5)	(6)
Januari	340	82	6	340	13
Februari	431	108	2	431	17
Maret	76	35	2	76	8
April	90	45	13	90	4
Mei	250	168	7	250	5
Juni	3	3	3	3	1
Juli	19	19	19	19	1
Agustus	43	43	43	43	1
September	9	9	9	9	1
Oktober	-	-	-	-	-
November	127	59	2	127	6
Desember	269	51	3	269	16

Lanjutan Tabel 1.2.1

Bulan	Stasiun Kandang Jati				
	Jumlah Curah Hujan (Mm)	Curah Hujan Terbesar (Mm)	Curah Hujan Terkecil (Mm)	Rata Rata Curah Hujan (Mm)	Jumlah Hari Hujan
(1)	(7)	(8)	(9)	(10)	(11)
Januari	320	90	5	320	9
Februari	369	124	2	369	11
Maret	124	60	3	124	5
April	90	45	3	90	5
Mei	31	20	11	31	2
Juni	-	-	-	-	-
Juli	62	62	62	62	1
Agustus	42	42	42	42	1
September	4	2	2	4	2
Oktober	-	-	-	-	-
November	-	-	-	-	-
Desember	5	5	5	5	1

Sumber : Dinas Pekerjaan Umum dan Penataan Ruang Kabupaten Probolinggo





## BAB 2. SOSIAL DAN KESEJAHTERAAN



### Jumlah Infrastruktur Pendidikan di Kecamatan Kraksaan



\*Sumber Data: BPS, Pendataan Potensi Desa (Podes) 2020

### Jumlah Infrastruktur Kesehatan di Kecamatan Kraksaan



\*Sumber Data: BPS, Pendataan Potensi Desa (Podes) 2020



### PENJELASAN TEKNIS

- 1. Pendidikan Dasar atau yang disebut dengan Sekolah Dasar (SD)** yaitu Lembaga Pendidikan yang menyelenggarakan program Pendidikan sebagai dasar untuk mempersiapkan bekal dasar yang diperlukan untuk hidup dalam masyarakat berupa pengembangan sikap, pengetahuan, keterampilan dasar serta mempersiapkan siswanya yang dapat maupun tidak dapat melanjutkan pelajarannya ke Lembaga Pendidikan lebih tinggi, untuk menjadi warga negara yang baik.

dasar. Pendidikan dan pembelajaran di tingkat SMP memberikan penekanan peletakkan pondasi dalam menyiapkan generasi agar menjadi manusia yang mampu menghadapi yang mengutamakan pengembangan kemampuan siswa untuk melaksanakan jenis pekerjaan tertentu. Pendidikan menengah kejuruan mengutamakan penyiapan siswa untuk memasuki lapangan kerja serta mengembangkan sikap professional. Sesuai dengan tujuannya, sekolah menengah kejuruan menyelenggarakan program-program Pendidikan yang disesuaikan dengan jenis-jenis lapangan kerja (Peraturan Pemerintah Nomor 29 Tahun 1990).era yang semakin berat. Menurut Undang-Undang Sistem Pendidikan Nasional no. 20 Tahun 2003 pasal 17 tentang Pendidikan dasar dari sd (Sekolah Dasar), dan SMP (Sekolah Menengah Pertama).
- 2. Madrasah Ibtidaiyah (MI)** berarti sekolah agama (islam) tingkat dasar. Madrasah Ibtidaiyah memiliki makna yang sama dengan sekolah dasar (SD), namun pengelolaannya dilakukan oleh Kementrian Agama dan bercorak islami. Pendidikan dalam madrasah ibtidaiyah dilakukan selama 6 tahun. Lulusan Madrasah Ibtidaiyah dapat melanjutkan Pendidikan ke tingkat Madrasah Tsanawiyah (MTs) atau sekolah menengah pertama (SMP).
- 3. Sekolah Menengah Pertama (SMP)** merupakan Pendidikan formal pada jenjang Pendidikan
- 4. Madrasah Tsanawiyah (MTs)** adalah jenjang dasar pada pendidikan formal di Indonesia, setara dengan sekolah menengah pertama Adapun pengelolaannya dilakukan oleh Departemen Agama. Pendidikan madrasah

## SOSIAL DAN KESEJAHTERAAN

tsanawiyah ditempuh dalam waktu 3 tahun.

5. **Sekolah Menengah Atas (SMA)** adalah jenjang Pendidikan Menengah pada Pendidikan formal di Indonesia setelah lulus Sekolah Menengah Pertama. Sekolah menengah atas ditempuh dalam waktu 3 tahun.
6. **Madrasah Aliya (MA)** adalah jenjang Pendidikan menengah pada Pendidikan formal di Indonesia yang setara dengan sekolah menengah atas. Pengelolaannya dilakukan oleh Kementerian Agama. Jenjang kelas dalam waktu tempuh Madrasah Aliyah sama seperti sekolah menengah atas.
7. **Pendidikan menengah kejuruan atau Sekolah Menengah Kejuruan (SMK)** yakni Pendidikan pada jenjang pendidikan menengah apakah bisa ditempuh dengan berjalan kaki kurang dari 4 jam untuk PP.a
8. **Akademi atau Perguruan Tinggi** yakni jenjang Pendidikan tinggi yang mencakup program Pendidikan diploma, sarjana, magister, spesialis, dan doctor yang diselenggarakan oleh perguruan tinggi. Perguruan tinggi dapat berbentuk akademi, politeknik, institute maupun universitas.
9. **Kemudahan Untuk Mencapai Sarana Lembaga Pendidikan Terdekat** yakni dengan persepsi kepala desa/lurah atau perangkat desa/kelurahan tentang kemudahan untuk mencapai Lembaga Pendidikan serupa dengan memperhitungkan sarana atau alat transportasi yang digunakan/dipakai. Jika tidak ada Lembaga Pendidikan dan tidak tersedia transportasi umum isikan
10. **Sarana Kesehatan** yakni tempat yang digunakan untuk menyelenggarakan upaya Kesehatan. Poliklinik adalah sarana Kesehatan/bangunan yang dipakai untuk pelayanan berobat jalan. Biasanya dikelola oleh swasta atau organisasi keagamaan tertentu. Balai pengobatan adalah tempat pemeriksaan Kesehatan dibawah pengawasan mantri Kesehatan.

## 2.1 PENDIDIKAN

Tabel 2.1.1		Banyaknya Sekolah Dasar (SD) Menurut Desa/Kelurahan di Kecamatan Kraksaan 2020		
No	Desa/Kelurahan	Negeri	Swasta	Jumlah
(1)	(2)	(3)	(4)	(5)
1	Kregenan	2	-	2
2	Rondokuning	1	-	1
3	Semampir	2	-	2
4	Bulu	1	-	1
5	Sidomukti	3	1	4
6	Kraksaan Wetan	2	1	3
7	Rangkang	1	1	2
8	Kandangjati Kulon	2	-	2
9	Kandangjati Wetan	1	-	1
10	Alassumur Kulon	2	-	2
11	Sumberlele	-	1	1
12	Tamansari	1	-	1
13	Asembakor	2	-	2
14	Kebonagung	2	2	4
15	Sidopekso	1	1	2
16	Patokan	1	1	2
17	Asembagus	1	-	1
18	Kalibuntu	3	-	3
<b>Kecamatan Kraksaan</b>		<b>28</b>	<b>8</b>	<b>36</b>

Sumber : BPS, Pendataan Potensi Desa (Podes) 2020

**SOSIAL DAN KESEJAHTERAAN**

**Tabel 2.1.2 Banyaknya Madrasah Ibtidaiyah (MI) Menurut Desa/ Kelurahan di Kecamatan Kraksaan, 2020**

No	Desa/Kelurahan	Negeri	Swasta	Jumlah
(1)	(2)	(3)	(4)	(5)
1	Kregenan	-	-	-
2	Rondokuning	-	1	1
3	Semampir	-	-	-
4	Bulu	-	1	1
5	Sidomukti	-	1	1
6	Kraksaan Wetan	-	-	-
7	Rangkang	-	1	1
8	Kandangjati Kulon	-	1	1
9	Kandangjati Wetan	-	-	-
10	Alassumur Kulon	-	3	3
11	Sumberlele	-	1	1
12	Tamansari	-	-	-
13	Asembakor	-	2	2
14	Kebonagung	-	3	3
15	Sidopekso	-	2	2
16	Patokan	-	3	3
17	Asembagus	-	1	1
18	Kalibuntu	-	1	1
<b>Kecamatan Kraksaan</b>		<b>-</b>	<b>21</b>	<b>21</b>

Sumber : BPS, Pendataan Potensi Desa (Podes) 2020

**Tabel 2.1.3 Banyaknya Sekolah Menengah Pertama (SMP) Menurut Desa/Kelurahan di Kecamatan Kraksaan, 2020**

No	Desa/Kelurahan	Negeri	Swasta	Jumlah
(1)	(2)	(3)	(4)	(5)
1	Kregenan	-	-	-
2	Rondokuning	-	-	-
3	Semampir	-	2	2
4	Bulu	-	-	-
5	Sidomukti	1	2	3
6	Kraksaan Wetan	-	1	1
7	Rangkang	-	2	2
8	Kandangjati Kulon	-	-	-
9	Kandangjati Wetan	-	-	-
10	Alassumur Kulon	1	-	1
11	Sumberlele	-	1	1
12	Tamansari	-	-	-
13	Asembakor	1	1	2
14	Kebonagung	-	1	1
15	Sidopekso	-	2	2
16	Patokan	1	3	4
17	Asembagus	-	-	-
18	Kalibuntu	-	-	-
<b>Kecamatan Kraksaan</b>		<b>4</b>	<b>15</b>	<b>19</b>

Sumber : BPS, Pendataan Potensi Desa (Podes) 2020



## SOSIAL DAN KESEJAHTERAAN

**Tabel 2.1.4 Banyaknya Madrasah Tsanawiyah (MTs) Menurut Desa/ Kelurahan di Kecamatan Kraksaan, 2020**

No	Desa/Kelurahan	Negeri	Swasta	Jumlah
(1)	(2)	(3)	(4)	(5)
1	Kregenan	-	-	-
2	Rondokuning	-	1	1
3	Semampir	-	-	-
4	Bulu	-	-	-
5	Sidomukti	-	2	2
6	Kraksaan Wetan	-	1	1
7	Rangkang	-	1	1
8	Kandangjati Kulon	-	-	-
9	Kandangjati Wetan	-	-	-
10	Alassumur Kulon	-	2	2
11	Sumberlele	-	1	1
12	Tamansari	-	-	-
13	Asembakor	-	1	1
14	Kebonagung	-	1	1
15	Sidopekso	-	1	1
16	Patokan	-	2	2
17	Asembagus	-	-	-
18	Kalibuntu	-	1	1
<b>Kecamatan Kraksaan</b>		<b>-</b>	<b>14</b>	<b>14</b>

Sumber : BPS, Pendataan Potensi Desa (Podes) 2020

**Tabel 2.1.5 Banyaknya Sekolah Menengah Atas (SMA) Menurut Desa/ Kelurahan di Kecamatan Kraksaan, 2020**

No	Desa/Kelurahan	Negeri	Swasta	Jumlah
(1)	(2)	(3)	(4)	(5)
1	Kregenan	-	-	-
2	Rondokuning	-	-	-
3	Semampir	-	1	1
4	Bulu	-	-	-
5	Sidomukti	1	1	2
6	Kraksaan Wetan	-	1	1
7	Rangkang	-	1	1
8	Kandangjati Kulon	-	-	-
9	Kandangjati Wetan	-	-	-
10	Alassumur Kulon	-	-	-
11	Sumberlele	-	1	1
12	Tamansari	-	-	-
13	Asembakor	1	-	1
14	Kebonagung	-	-	-
15	Sidopekso	-	2	2
16	Patokan	-	1	1
17	Asembagus	-	-	-
18	Kalibuntu	-	-	-
<b>Kecamatan Kraksaan</b>		<b>2</b>	<b>8</b>	<b>10</b>

Sumber : BPS, Pendataan Potensi Desa (Podes) 2020

## SOSIAL DAN KESEJAHTERAAN

**Tabel 2.1.6 Banyaknya Madrasah Aliyah (MA) Menurut Desa/ Kelurahan di Kecamatan Kraksaan 2020**

No	Desa/Kelurahan	Negeri	Swasta	Jumlah
(1)	(2)	(3)	(4)	(5)
1	Kregenan	-	-	-
2	Rondokuning	-	-	-
3	Semampir	-	-	-
4	Bulu	-	-	-
5	Sidomukti	-	2	2
6	Kraksaan Wetan	-	1	1
7	Rangkang	-	1	1
8	Kandangjati Kulon	-	-	-
9	Kandangjati Wetan	-	-	-
10	Alassumur Kulon	-	1	1
11	Sumberlele	-	1	1
12	Tamansari	-	-	-
13	Asembakor	-	-	-
14	Kebonagung	-	1	1
15	Sidopekso	-	1	1
16	Patokan	-	2	2
17	Asembagus	-	-	-
18	Kalibuntu	-	1	1
<b>Kecamatan Kraksaan</b>		<b>-</b>	<b>11</b>	<b>11</b>

Sumber : BPS, Pendataan Potensi Desa (Podes) 2020

**Tabel 2.1.7 Banyaknya Sekolah Menengah Kejuruan (SMK) Menurut Desa/Kelurahan di Kecamatan Kraksaan, 2020**

No	Desa/Kelurahan	Negeri	Swasta	Jumlah
(1)	(2)	(3)	(4)	(5)
1	Kregen	-	-	-
2	Rondokuning	-	-	-
3	Semampir	-	-	-
4	Bulu	-	-	-
5	Sidomukti	1	1	2
6	Kraksaan Wetan	-	2	2
7	Rangkang	-	1	1
8	Kandangjati Kulon	-	-	-
9	Kandangjati Wetan	-	-	-
10	Alassumur Kulon	-	-	-
11	Sumberlele	-	-	-
12	Tamansari	-	-	-
13	Asembakor	-	-	-
14	Kebonagung	-	-	-
15	Sidopekso	-	1	1
16	Patokan	1	1	2
17	Asembagus	-	-	-
18	Kalibuntu	-	-	-
<b>Kecamatan Kraksaan</b>		<b>2</b>	<b>6</b>	<b>8</b>

Sumber : BPS, Pendataan Potensi Desa (Podes) 2020

## SOSIAL DAN KESEJAHTERAAN

**Tabel 2.1.8 Banyaknya Akademi/Perguruan Tinggi Menurut Desa/Kelurahan di Kecamatan Kraksaan, 2020**

No	Desa/Kelurahan	Negeri	Swasta	Jumlah
(1)	(2)	(3)	(4)	(5)
1	Kregen	-	-	-
2	Rondokuning	-	-	-
3	Semampir	-	2	2
4	Bulu	-	-	-
5	Sidomukti	-	-	-
6	Kraksaan Wetan	-	-	-
7	Rangkang	-	1	1
8	Kandangjati Kulon	-	-	-
9	Kandangjati Wetan	-	-	-
10	Alassumur Kulon	-	-	-
11	Sumberlele	-	-	-
12	Tamansari	-	-	-
13	Asembakor	-	-	-
14	Kebonagung	-	-	-
15	Sidopekso	-	-	-
16	Patokan	-	1	1
17	Asembagus	-	-	-
18	Kalibuntu	-	-	-
<b>Kecamatan Kraksaan</b>		<b>-</b>	<b>4</b>	<b>4</b>

Sumber : BPS, Pendataan Potensi Desa (Podes) 2020

**Tabel 2.1.9 Kemudahan Untuk Mencapai Sarana Pendidikan Terdekat Bagi Desa/Kelurahan yang Tidak ada Sarana Pendidikan Menurut Desa/Kelurahan dan Jenjang Pendidikan di Kecamatan Kraksaan, 2020**

No	Desa/Kelurahan	SD	MI	SMP	MTs
(1)	(2)	(3)	(4)	(5)	(1)
1	Kregenan	-	Mudah	Mudah	Mudah
2	Rondokuning	-	-	Mudah	-
3	Semampir	-	Mudah	-	Mudah
4	Bulu	-	-	Mudah	Mudah
5	Sidomukti	-	-	-	-
6	Kraksaan Wetan	-	Mudah	-	-
7	Rangkang	-	-	-	-
8	Kandangjati Kulon	-	-	Mudah	Mudah
9	Kandangjati Wetan	-	Sangat Mudah	Mudah	Sangat Mudah
10	Alassumur Kulon	-	-	-	-
11	Sumberlele	-	-	-	-
12	Tamansari	-	Mudah	Sangat Mudah	Mudah
13	Asembakor	-	-	-	-
14	Kebonagung	-	-	-	-
15	Sidopekso	-	-	-	-
16	Patokan	-	-	-	-
17	Asembagus	-	-	Mudah	Mudah
18	Kalibuntu	-	-	Sangat Mudah	-

## SOSIAL DAN KESEJAHTERAAN

Lanjutan Tabel 2.1.9

No	Desa/Kelurahan	SMA	MA	SMK	Akademi/ Perguruan Tinggi
(1)	(2)	(7)	(8)	(9)	(10)
1	Kregenan	Mudah	Mudah	Mudah	Mudah
2	Rondokuning	Mudah	Mudah	Mudah	Mudah
3	Semampir	-	Sangat Mudah	Mudah	-
4	Bulu	Mudah	Mudah	Mudah	Mudah
5	Sidomukti	-	-	-	Mudah
6	Kraksaan Wetan	-	-	-	Mudah
7	Rangkang	-	-	-	-
8	Kandangjati Kulon	Sangat Mudah	Sangat Mudah	Mudah	Mudah
9	Kandangjati Wetan	Sangat Mudah	Sangat Mudah	Mudah	Mudah
10	Alassumur Kulon	Mudah	-	Mudah	Mudah
11	Sumberlele	-	-	Mudah	Mudah
12	Tamansari	Sangat Mudah	Sangat Mudah	Mudah	Mudah
13	Asembakor	-	Mudah	Mudah	Mudah
14	Kebonagung	Mudah	-	Mudah	Mudah
15	Sidopekso	-	-	-	Mudah
16	Patokan	-	-	-	-
17	Asembagus	Sangat Mudah	Sangat Mudah	Mudah	Mudah
18	Kalibuntu	Mudah	-	Sangat Mudah	Sangat Mudah

Sumber : BPS, Pendataan Potensi Desa (Podes) 2020

## 2.2 KESEHATAN

**Tabel 2.2.1 Banyaknya Sarana Kesehatan Menurut Desa/Kelurahan dan Jenis Sarana Kesehatan di Kecamatan Kraksaan, 2020**

No	Desa/Kelurahan	Rumah Sakit	Rumah Sakit Bersalin	Poliklinik/Balai Pengobatan
(1)	(2)	(3)	(4)	(5)
1	Kregen	-	-	-
2	Rondokuning	-	-	-
3	Semampir	-	-	2
4	Bulu	-	1	-
5	Sidomukti	-	-	-
6	Kraksaan Wetan	-	-	-
7	Rangkang	-	-	-
8	Kandangjati Kulon	1	2	1
9	Kandangjati Wetan	-	-	-
10	Alassumur Kulon	-	-	-
11	Sumberlele	1	1	1
12	Tamansari	-	-	-
13	Asembakor	-	-	-
14	Kebonagung	-	-	-
15	Sidopekso	-	-	-
16	Patokan	-	1	1
17	Asembagus	-	-	-
18	Kalibuntu	-	-	-
<b>Kecamatan Kraksaan</b>		<b>2</b>	<b>5</b>	<b>5</b>



## SOSIAL DAN KESEJAHTERAAN

Lanjutan Tabel 2.2.1

No	Desa/Kelurahan	Puskesmas		Apotek
		Rawat Inap	Tanpa Rawat Inap	
(1)	(2)	(6)	(7)	(8)
1	Kregenan	-	-	-
2	Rondokuning	-	-	-
3	Semampir	-	-	1
4	Bulu	-	-	1
5	Sidomukti	-	-	2
6	Kraksaan Wetan	-	-	1
7	Rangkang	-	-	-
8	Kandangjati Kulon	-	-	1
9	Kandangjati Wetan	-	-	-
10	Alassumur Kulon	-	-	-
11	Sumberlele	-	-	2
12	Tamansari	-	-	-
13	Asembakor	-	-	-
14	Kebonagung	-	-	-
15	Sidopekso	-	-	-
16	Patokan	-	1	1
17	Asembagus	-	-	-
18	Kalibuntu	-	-	-
<b>Kecamatan Kraksaan</b>		<b>-</b>	<b>1</b>	<b>9</b>

Sumber : BPS, Pendataan Potensi Desa (Podes) 2020

**Tabel 2.2.2 Kemudahan Mencapai Sarana Kesehatan Terdekat Bagi Desa/Kelurahan yang Tidak ada Sarana Kesehatan Menurut Desa/Kelurahan dan Jenis Sarana Kesehatan di Kecamatan Kraksaan, 2020**

No	Desa/Kelurahan	Rumah Sakit	Rumah Sakit Bersalin	Poliklinik/Balai Pengobatan
(1)	(2)	(3)	(4)	(5)
1	Kregenan	Mudah	Mudah	Mudah
2	Rondokuning	Mudah	Mudah	Mudah
3	Semampir	Sangat Mudah	Sangat Mudah	-
4	Bulu	Sangat Mudah	-	Mudah
5	Sidomukti	Sangat Mudah	Sangat Mudah	-
6	Kraksaan Wetan	Sangat Mudah	Sangat Mudah	Mudah
7	Rangkang	Sangat Mudah	Sangat Mudah	Sangat Mudah
8	Kandangjati Kulon	-	-	-
9	Kandangjati Wetan	Sangat Mudah	Sangat Mudah	Sangat Mudah
10	Alasumur Kulon	Sangat Mudah	Sangat Mudah	Sangat Mudah
11	Sumberlele	-	-	-
12	Tamansari	Mudah	Mudah	Mudah
13	Asembakor	Mudah	Mudah	Mudah
14	Kebonagung	Sangat Mudah	Sangat Mudah	Sangat Mudah
15	Sidopekso	Sangat Mudah	Sangat Mudah	Sangat Mudah
16	Patokan	Sangat Mudah	-	-
17	Asembagus	Mudah	Mudah	Sangat Mudah
18	Kalibuntu	Sangat Mudah	Sangat Mudah	Sangat Mudah

## SOSIAL DAN KESEJAHTERAAN

Lanjutan Tabel 2.2.2

No	Desa/Kelurahan	Puskesmas		Apotek
		Rawat Inap	Tanpa Rawat Inap	
(1)	(2)	(6)	(7)	(8)
1	Kregen	Mudah	Mudah	Mudah
2	Rondokuning	Mudah	Mudah	Mudah
3	Semampir	Sangat Mudah	Sangat Mudah	-
4	Bulu	Mudah	Mudah	-
5	Sidomukti	Sangat Mudah	Sangat Mudah	-
6	Kraksaan Wetan	Mudah	Sangat Mudah	-
7	Rangkang	Mudah	Sangat Mudah	Sangat Mudah
8	Kandangjati Kulon	Sangat Mudah	Mudah	-
9	Kandangjati Wetan	Mudah	Sangat Mudah	Sangat Mudah
10	Alassumur Kulon	Mudah	Sangat Mudah	Sangat Mudah
11	Sumberlele	Mudah	Sangat Mudah	-
12	Tamansari	Mudah	Mudah	Mudah
13	Asembakor	Mudah	Mudah	Mudah
14	Kebonagung	Sangat Mudah	Sangat Mudah	Sangat Mudah
15	Sidopekso	Sangat Mudah	Sangat Mudah	Sangat Mudah
16	Patokan	Mudah	-	-
17	Asembagus	Mudah	Sangat Mudah	Sangat Mudah
18	Kalibuntu	Mudah	Sangat Mudah	Sangat Mudah

Sumber : BPS, Pendataan Potensi Desa (Podes) 2020

**Tabel 2.2.3 Banyaknya Warga Penderita Gizi Buruk Menurut Desa/Kelurahan di Kecamatan Kraksaan, 2018 dan 2019**

No	Desa/Kelurahan	2018	2019
(1)	(2)	(3)	(4)
1	Kregen	-	-
2	Rondokuning	5	2
3	Semampir	-	-
4	Bulu	-	-
5	Sidomukti	-	2
6	Kraksaan Wetan	-	-
7	Rangkang	-	1
8	Kandangjati Kulon	-	-
9	Kandangjati Wetan	-	-
10	Alassumur Kulon	-	-
11	Sumberlele	-	-
12	Tamansari	-	-
13	Asembakor	-	-
14	Kebonagung	-	-
15	Sidopekso	-	-
16	Patokan	-	-
17	Asembagus	-	-
18	Kalibuntu	-	-
<b>Kecamatan Kraksaan</b>		<b>5</b>	<b>5</b>

Sumber: BPS, Pendataan Potensi Desa (Podes) 2018 dan 2019

## SOSIAL DAN KESEJAHTERAAN

**Tabel 2.2.4 10 Penyakit Rawat Jalan Terbanyak Berdasarkan Jumlah Kasus di Puskesmas Kraksaan, 2020**

No	Jenis Penyakit Rawat Jalan	Jumlah Kasus
(1)	(2)	(3)
1	Penyakit Darah Tinggi Primer	1 038
2	Pharingitis	576
3	MYALGIA	405
4	Peny.Pd Sistem Otot & Jar.Pengikat	390
5	Demam Yang Tidak Diketahui Sebabnya	376
6	Diare dan Gastroenteritis yg Kurang Jelas Batasannya	297
7	Nyeri Kepala	271
8	Common Cold	262
9	Badan Capek Dan Pegal-pegal	237
10	Gastritis, <i>unspecified</i>	229

Sumber : Dinas Kesehatan

**Tabel 2.2.5 10 Penyakit Rawat Jalan Terbanyak Berdasarkan Jumlah Kasus di RSUD Waluyojati Kraksaan, 2020**

No	Jenis Penyakit Rawat Jalan	Jumlah Kasus
(1)	(2)	(3)
1	Dyspepsia	927
2	Diabetes Mellitus Tipe 2	453
3	Heart failure	367
4	Hypertensi	249
5	ISPA (Infeksi Saluran Pernafasan Atas )	245
6	Cephalgia	163
7	Ginivitiis dan Penyakit Periodontal	159
8	HIV	120
9	TB BTA	68
10	OA GENUE	29

Sumber : Dinas Kesehatan

## SOSIAL DAN KESEJAHTERAAN

**Tabel 2.2.6 10 Penyakit Rawat Inap Terbanyak Berdasarkan Jumlah Kasus di RSUD Waluyojati Kraksaan, 2020**

No	Jenis Penyakit Rawat Inap	Jumlah Kasus
(1)	(2)	(3)
1	Dyspepsia	1 080
2	Diabetes Mellitus Tipe 2	830
3	Bayi Lahir dengan SC	841
4	Ibu Melahirkan Normal	743
5	Pneumonia	821
6	Ibu Melahirkan SC	653
7	Ketuban Pecah Dini	639
8	Partus lama	627
9	Anemia	671
10	GEA	454

Sumber : Dinas Kesehatan

**Tabel 2.2.7 10 Penyakit Rawat Jalan Terbanyak Berdasarkan Jumlah Kasus di RSIA Fatimah Kraksaan, 2020**

No	Jenis Penyakit Rawat Jalan	Jumlah Kasus
(1)	(2)	(3)
1	Follow - up Examination after other treatment for other conditions	1 170
2	Other specified surgical follow – up care	8501
3	Routine postpartum follow – up	615
4	Fever, Unspecified	246
5	Nausea and vomiting	112
6	Diarrhea and gastroenteritis of presumed infectious	102
7	Dermatitis, unspecified	47
8	Essential (primary) Hypertension	35
9	Headache	33
10	Supervision of high- risk pregnancy Unspecified	25

Sumber : Dinas Kesehatan



## SOSIAL DAN KESEJAHTERAAN

**Tabel 2.2.8 10 Penyakit Rawat Inap Terbanyak Berdasarkan Jumlah Kasus di RSIA Fatimah Kraksaan, 2020**

No	Jenis Penyakit Rawat Inap	Jumlah Kasus
(1)	(2)	(3)
1	Premature rupture of membranes	1 311
2	Neonatos aterm SC	612
3	Post Date	296
4	Abortus Incomplite	150
5	Maternal Crae Due to uterine scar from previous surgery	95
6	Gastroenteritis	90
7	Other low birth weight newborn	51
8	Martenal care Disproportion	50
9	Severe pre-eclampsia	41
10	Marternal care for Greech Presentation	41

Sumber : Dinas Kesehatan

**Tabel 2.2.9 10 Penyakit Rawat Jalan Terbanyak Berdasarkan Jumlah Kasus di RS Graha Sehat Kraksaan, 2020**

No	Jenis Penyakit Rawat Jalan	Jumlah Kasus
(1)	(2)	(3)
1	...	...
2	...	...
3	...	...
4	...	...
5	...	...
6	...	...
7	...	...
8	...	...
9	...	...
10	...	...

Catatan : ... adalah data tidak tersedia  
 Sumber : Dinas Kesehatan

## SOSIAL DAN KESEJAHTERAAN

**Tabel 2.2.10 10 Penyakit Rawat Inap Terbanyak Berdasarkan Jumlah Kasus di RS Graha Sehat Kraksaan, 2020**

No	Jenis Penyakit Rawat Inap	Jumlah Kasus
(1)	(2)	(3)
1	...	...
2	...	...
3	...	...
4	...	...
5	...	...
6	...	...
7	...	...
8	...	...
9	...	...
10	...	...

Catatan : ... adalah data tidak tersedia

Sumber : Dinas Kesehatan

**Tabel 2.2.11 Jumlah Pasangan Usia Subur (PUS) dan Wanita Usia Subur (WUS) di Kecamatan Kraksaan, 2020**

No	Desa/ Kelurahan	PUS	WUS
(1)	(2)	(3)	(4)
1	Semampir	1 153	1 264
2	Sidomukti	1 332	1 467
3	Kraksaan Wetan	1 313	1 431
4	Kandangjati Kulon	1 310	1 452
5	Patokan	1 613	1 787
6	Kregenang	988	1 093
7	Rondokuning	789	876
8	Bulu	1 195	1 299
9	Rangkang	587	645
10	Kandangjati Wetan	511	628
11	Alassumur Kulon	1 310	1 454
12	Sumberlele	383	463
13	Tamansari	381	474
14	Asembakor	876	993
15	Kebonagung	880	987
16	Sidopekso	990	1 066
17	Kalibuntu	1 803	1 968
18	Asembagus	985	1 075
<b>Kecamatan Kraksaan</b>		<b>18 399</b>	<b>20 422</b>

Sumber : Balai Penyuluh Keluarga Berencana Kecamatan Kraksaan

## SOSIAL DAN KESEJAHTERAAN

**Tabel 2.2.12** Jumlah Peserta KB Baru Menurut Jenis Alat Kontrasepsi dan Desa/Kelurahan di Kecamatan Kraksaan, 2020

No	Desa/ Kelurahan	Peserta KB Baru					
		IUD	MOW & MOP	Kondom	Implan	Suntikan	Pil
(1)	(2)	(3)	(4)	(5)	(6)	(7)	(8)
1	Kregenan	1	2	-	7	53	27
2	Rondokuning	-	3	-	2	36	27
3	Semampir	8	-	6	3	55	51
4	Bulu	10	2	12	2	64	35
5	Sidomukti	9	1	6	4	63	24
6	Kraksaan Wetan	10	2	8	5	72	34
7	Rangkang	-	-	-	4	33	30
8	Kandangjati Kulon	3	-	-	4	31	23
9	Kandangjati Wetan	-	-	-	3	27	28
10	Alassumur Kulon	4	3	-	5	51	20
11	Sumberlele	1	-	1	2	25	33
12	Tamansari	-	-	-	3	27	24
13	Asembakor	2	-	-	13	28	28
14	Kebonagung	2	-	-	7	51	21
15	Sidopekso	2	3	3	1	43	26
16	Patokan	9	-	9	4	68	24
17	Asembagus	1	-	4	6	30	21
18	Kalibuntu	1	2	-	8	83	38
<b>Kecamatan Kraksaan</b>		<b>63</b>	<b>18</b>	<b>49</b>	<b>83</b>	<b>840</b>	<b>514</b>

Sumber : Balai Penyuluh Keluarga Berencana Kecamatan Kraksaan

**Tabel 2.2.13 Jumlah Peserta KB Aktif menurut Jenis Alat Kontrasepsi dan Desa/Kelurahan di Kecamatan Kraksaan, 2020**

No	Desa/ Kelurahan	Peserta KB Aktif					
		IUD	MOW & MOP	Kondom	Implan	Suntikan	Pil
(1)	(2)	(3)	(4)	(5)	(6)	(7)	(8)
1	Kregenan	92	80	9	97	356	104
2	Rondokuning	90	37	11	92	260	81
3	Semampir	176	87	19	83	381	123
4	Bulu	156	128	23	94	361	154
5	Sidomukti	184	114	27	59	463	172
6	Kraksaan Wetan	181	119	31	54	380	219
7	Rangkang	85	58	7	65	182	53
8	Kandangjati Kulon	106	68	12	34	99	54
9	Kandangjati Wetan	111	26	9	66	131	52
10	Alassumur Kulon	154	116	9	106	404	217
11	Sumberlele	51	45	8	76	60	48
12	Tamansari	58	28	8	32	137	30
13	Asembakor	92	75	9	101	262	123
14	Kebonagung	152	97	14	79	212	113
15	Sidopekso	139	62	12	57	318	154
16	Patokan	199	144	24	99	438	292
17	Asembagus	119	74	16	79	387	89
18	Kalibuntu	154	143	17	108	510	439
<b>Kecamatan Kraksaan</b>		<b>2 299</b>	<b>1 501</b>	<b>265</b>	<b>1 381</b>	<b>5 431</b>	<b>2 517</b>

Sumber : Balai Penyuluh Keluarga Berencana Kecamatan Kraksaan

## SOSIAL DAN KESEJAHTERAAN

**Tabel 2.2.14 Jumlah Tenaga Kesehatan menurut Desa/Kelurahan di Kecamatan Kraksaan, 2020**

No	Desa/Kelurahan	Dokter	Perawat	Bidan	Farmasi	Ahli Gizi
(1)	(2)	(3)	(4)	(5)	(6)	(7)
1	Semampir	4	3	2	-	-
2	Sidomukti	9	-	1	-	-
3	Kraksaan Wetan	1	3	1	2	-
4	Kandangjati Kulon	6	4	1	3	-
5	Patokan	9	3	1	-	-
6	Kregen	1	3	1	-	-
7	Rondokuning	-	1	2	-	-
8	Bulu	2	3	1	-	-
9	Rangkang	-	3	1	2	-
10	Kandangjati Wetan	-	-	1	-	-
11	Alasumur Kulon	2	1	3	-	-
12	Sumberlele	4	11	3	-	-
13	Tamansari	-	1	1	-	-
14	Asembakor	-	1	1	-	-
15	Kebonagung	10	12	13	-	-
16	Sidopekso	1	-	3	-	-
17	Kalibuntu	-	7	3	-	-
18	Asembagus	2	1	1	-	-
<b>Kecamatan Kraksaan</b>		<b>51</b>	<b>57</b>	<b>40</b>	<b>7</b>	<b>-</b>

Sumber : Puskesmas Kecamatan Kraksaan

**Tabel 2.2.15 Jumlah Lahir Hidup, Lahir Mati, Kematian Ibu dan Kematian Bayi (di Luar Lahir Mati) Menurut Desa/Kelurahan di Kraksaan, 2020**

No	Desa/ Kelurahan	Jumlah Kelahiran		
		Lahir Hidup	Lahir Mati	Total Kelahiran
(1)	(2)	(3)	(4)	(5)
1	Kregenan	64	-	64
2	Rondokuning	36	-	36
3	Semampir	47	1	48
4	Bulu	77	-	77
5	Sidomukti	61	-	61
6	Kraksaan Wetan	84	-	84
7	Rangkang	39	-	39
8	Kandangjati Kulon	38	1	39
9	Kandangjati Wetan	33	-	33
10	Alassumur Kulon	88	1	89
11	Sumberlele	26	-	26
12	Tamansari	19	-	19
13	Asembakor	47	1	48
14	Kebonagung	75	-	75
15	Sidopekso	69	1	70
16	Patokan	102	1	103
17	Asembagus	47	-	47
18	Kalibuntu	124	1	124
<b>Kecamatan Kraksaan</b>		<b>1 076</b>	<b>7</b>	<b>1 082</b>



## SOSIAL DAN KESEJAHTERAAN

Lanjutan tabel 2.2.15

No	Desa/ Kelurahan	Jumlah Kematian	
		Kematian Ibu	Kematian Bayi (Di Luar Lahir Mati)
(1)	(2)	(6)	(7)
1	Kregen	-	1
2	Rondokuning	-	1
3	Semampir	-	1
4	Bulu	-	-
5	Sidomukti	-	-
6	Kraksaan Wetan	-	1
7	Rangkang	-	-
8	Kandangjati Kulon	-	-
9	Kandangjati Wetan	-	-
10	Alassumur Kulon	-	1
11	Sumberlele	-	1
12	Tamansari	-	-
13	Asembakor	-	-
14	Kebonagung	-	-
15	Sidopekso	-	-
16	Patokan	-	-
17	Asembagus	-	-
18	Kalibuntu	-	1
<b>Kecamatan Kraksaan</b>		<b>-</b>	<b>7</b>

Sumber : Dinas Kesehatan Kabupaten Probolinggo

## 2.3 AGAMA

**Tabel 2.3.1 Jumlah Penduduk Menurut Desa/Kelurahan dan Agama yang Dianut di Kecamatan Kraksaan, 2020**

No	Desa/Kelurahan	Islam	Protestan	Katolik	Hindu
(1)	(2)	(3)	(4)	(5)	(6)
1	Semampir	3 821	80	124	-
2	Sidomukti	3 716	78	73	1
3	Kraksaan Wetan	5 665	193	94	-
4	Kandang Jati Kulon	2 267	32	3	1
5	Patokan	5 989	70	83	-
6	Kregenan	4 001	-	-	1
7	Rondokuning	2 060	-	1	-
8	Bulu	5 071	96	26	4
9	Rangkang	1 847	-	1	-
10	Kandang Jati Wetan	1 926	-	-	-
11	Alassumur Kulon	5 839	4	-	-
12	Sumber Lele	1 489	46	37	-
13	Taman Sari	1 148	-	-	-
14	Asembakor	2 795	7	-	-
15	Kebon Agung	3 816	112	83	12
16	Sidopekso	4 216	20	20	6
17	Kali Buntu	7 939	2	-	-
18	Asembagus	3 318	2	-	-
<b>Kecamatan Kraksaan</b>		<b>66 923</b>	<b>742</b>	<b>545</b>	<b>25</b>

## SOSIAL DAN KESEJAHTERAAN

Lanjutan Tabel 2.3.1

No	Desa/Kelurahan	Budha	Konghucu	Lainnya
(1)	(2)	(7)	(8)	(9)
1	Semampir	4	-	-
2	Sidomukti	4	-	-
3	Kraksaan Wetan	62	2	-
4	Kandang Jati Kulon	-	-	-
5	Patokan	7	-	-
6	Kregenan	-	-	-
7	Rondokuning	-	-	-
8	Bulu	-	-	-
9	Rangkang	-	-	-
10	Kandang Jati Wetan	-	-	-
11	Alassumur Kulon	-	-	-
12	Sumber Lele	5	1	-
13	Taman Sari	-	-	-
14	Asembakor	-	-	-
15	Kebon Agung	4	-	-
16	Sidopekso	-	-	-
17	Kali Buntu	-	-	-
18	Asembagus	-	-	-
<b>Kecamatan Kraksaan</b>		<b>86</b>	<b>3</b>	-

Sumber: Dinas Kependudukan dan Pencatatan Sipil Kabupaten Probolinggo

**Tabel 2.3.2 Jumlah Tempat Peribadatan Menurut Jenis Tempat Peribadatan dan Desa/Kelurahan di Kecamatan Kraksaan, 2020**

No	Desa/Kelurahan	Masjid	Musholla	Gereja Protestan
(1)	(2)	(3)	(4)	(5)
1	Semampir	2	31	-
2	Sidomukti	3	22	2
3	Kraksaan Wetan	2	24	-
4	Kandangjati Kulon	2	7	-
5	Patokan	70	40	-
6	Kregenon	3	35	-
7	Rondokuning	2	15	-
8	Bulu	5	27	-
9	Rangkang	3	15	-
10	Kandangjati Wetan	1	11	-
11	Alassumur Kulon	3	43	-
12	Sumberlele	2	11	-
13	Tamansari	1	10	-
14	Asembakor	3	18	-
15	Kebonagung	5	18	-
16	Sidopekso	4	22	-
17	Kalibuntu	2	27	-
18	Asembagus	1	11	-
<b>Kecamatan Kraksaan</b>		<b>144</b>	<b>387</b>	<b>2</b>

## SOSIAL DAN KESEJAHTERAAN

Lanjutan Tabel 2.3.2

No	Desa/Kelurahan	Gereja Katolik	Pura	Vihara
(1)	(2)	(6)	(7)	(8)
1	Semampir	-	-	-
2	Sidomukti	1	-	-
3	Kraksaan Wetan	-	-	-
4	Kandangjati Kulon	-	-	-
5	Patokan	-	-	-
6	Kregenan	-	-	-
7	Rondokuning	-	-	-
8	Bulu	-	-	-
9	Rangkang	-	-	-
10	Kandangjati Wetan	-	-	-
11	Alassumur Kulon	-	-	-
12	Sumberlele	-	-	-
13	Tamansari	-	-	-
14	Asembakor	-	-	-
15	Kebonagung	-	-	-
16	Sidopekso	-	-	-
17	Kalibuntu	-	-	-
18	Asembagus	-	-	-
<b>Kecamatan Kraksaan</b>		<b>1</b>	-	-

Sumber : Kantor Desa

**Tabel 2.3.3 Jumlah Penduduk Yang Menunaikan Ibadah Haji Menurut Jenis Kelamin dan Desa/Kelurahan di Kecamatan Kraksaan, 2020**

No	Desa/Kelurahan	Laki-Laki	Perempuan	Jumlah
(1)	(2)	(3)	(4)	(5)
1	Kregenan	-	-	-
2	Rondokuning	-	-	-
3	Semampir	-	-	-
4	Bulu	-	-	-
5	Sidomukti	-	-	-
6	Kraksaan Wetan	-	-	-
7	Rangkang	-	-	-
8	Kandangjati Kulon	-	-	-
9	Kandangjati Wetan	-	-	-
10	Alassumur Kulon	-	-	-
11	Sumberlele	-	-	-
12	Tamansari	-	-	-
13	Asembakor	-	-	-
14	Kebonagung	-	-	-
15	Sidopekso	-	-	-
16	Patokan	-	-	-
17	Asembagus	-	-	-
18	Kalibuntu	-	-	-
<b>Kecamatan Kraksaan</b>		-	-	-

Catatan : Tahun 2020 tidak ada pelaksanaan Ibadah Haji

Sumber : Kantor Urusan Agama Kecamatan Kraksaan

## SOSIAL DAN KESEJAHTERAAN

**Tabel 2.3.4 Jumlah Nikah Menurut Desa/Kelurahan di Kecamatan Kraksaan tahun 2020**

No	Desa/Kelurahan	Nikah
(1)	(2)	(3)
1	Kregenan	39
2	Rondokuning	18
3	Semampir	30
4	Bulu	31
5	Sidomukti	32
6	Kraksaan Wetan	55
7	Rangkang	19
8	Kandangjati Kulon	32
9	Kandangjati Wetan	21
10	Alassumur Kulon	47
11	Sumberlele	12
12	Tamansari	5
13	Asembakor	22
14	Kebonagung	20
15	Sidopekso	32
16	Patokan	44
17	Asembagus	32
18	Kalibuntu	71
<b>Kecamatan Kraksaan</b>		<b>562</b>

Sumber : Kantor Urusan Agama

**Tabel 2.3.5 Jumlah Perceraian Menurut Faktor Penyebab Perceraian di Kecamatan Kraksaan, 2020**

No	Faktor Penyebab Perceraian	Jumlah
(1)	(2)	(3)
1	Zina	1
2	Mabuk	3
3	Madat	-
4	Judi	-
5	Meninggalkan Salah Satu Pihak	2
6	Dihukum Penjara	-
7	Poligami	-
8	KDRT	6
9	Cacat Badan	-
10	Perselisihan dan Pertengkaran Terus Menerus	88
11	Kawin Paksa	-
12	Murtad	-
13	Ekonomi	36
14	Lainnya	-
<b>Jumlah</b>		<b>136</b>

Sumber : Pengadilan Agama Kabupaten Probolinggo



## SOSIAL DAN KESEJAHTERAAN

**Tabel 2.3.6 Jumlah Cerai Talak dan Cerai Gugat Menurut Desa/ Kelurahan di Kecamatan Kraksaan, 2020**

No	Desa/ Kelurahan	Cerai Talak	Cerai Gugat	Jumlah
	(1)	(2)	(3)	(4)
1	Kregenan	-	3	3
2	Rondokuning	-	3	3
3	Semampir	3	6	9
4	Bulu	4	12	16
5	Sidomukti	3	1	4
6	Kraksaan Wetan	1	11	12
7	Rangkang	2	4	6
8	Kandangjati Wetan	3	5	8
9	Kandangjati Kulon	1	4	5
10	Alassumur Kulon	2	7	9
11	Sumberlele	-	4	4
12	Tamansari	-	2	2
13	Asembakor	2	7	9
14	Kebonagung	1	6	7
15	Sidopekso	-	10	10
16	Patokan	6	10	16
17	Asembagus	-	5	5
18	Kalibuntu	3	5	8
<b>Kecamatan Kraksaan</b>		<b>31</b>	<b>105</b>	<b>136</b>

Sumber : Pengadilan Agama Kabupaten Probolinggo

**Tabel 2.3.7 Jumlah Pondok Pesantren Menurut Desa/Kelurahan di Kecamatan Kraksaan tahun 2020**

No	Desa/Kelurahan	Pondok Pesantren
(1)	(2)	(3)
1	Kregenan	-
2	Rondokuning	3
3	Semampir	1
4	Bulu	2
5	Sidomukti	1
6	Kraksaan Wetan	1
7	Rangkang	2
8	Kandangjati Wetan	-
9	Kandangjati Kulon	-
10	Alassumur Kulon	1
11	Sumberlele	1
12	Tamansari	-
13	Asembakor	1
14	Kebonagung	1
15	Sidopekso	2
16	Patokan	4
17	Asembagus	-
18	Kalibuntu	-
<b>Kecamatan Kraksaan</b>		<b>20</b>

Sumber : Kantor Urusan Agama Kecamatan Kraksaan

## SOSIAL DAN KESEJAHTERAAN

### 2.4 SOSIAL LAINNYA

**Tabel 2.4.1** Jumlah Keluarga Penerima Manfaat (KPM) Bantuan Sosial Pangan Program Sembako dan Desa/Kelurahan di Kecamatan Kraksaan Tahun 2020

Bulan	Desa/Kelurahan		
	Kregenan	Rondokuning	Semampir
(1)	(2)	(3)	(4)
Januari	459	199	165
Februari	452	198	165
Maret	396	176	145
April	385	172	143
Mei	542	224	210
Juni	535	214	214
Juli	535	214	214
Agustus	535	214	216
September	555	220	226
Oktober	555	220	226
November	555	220	226
Desember	559	220	227
<b>Jumlah</b>	<b>6 063</b>	<b>2 491</b>	<b>2 377</b>

Lanjutan Tabel 2.4.1

Bulan	Desa/Kelurahan		
	Bulu	Sidomukti	Kraksaan Wetan
(1)	(5)	(6)	(7)
Januari	460	249	387
Februari	449	248	384
Maret	403	213	323
April	396	210	316
Mei	516	263	409
Juni	516	249	391
Juli	516	249	391
Agustus	516	253	393
September	546	262	419
Oktober	546	262	418
November	546	262	418
Desember	548	265	418
<b>Jumlah</b>	<b>5 958</b>	<b>2 985</b>	<b>4 667</b>

## SOSIAL DAN KESEJAHTERAAN

Lanjutan Tabel 2.4.1

Bulan	Desa/Kelurahan		
	Rangkang	Kandangjati Kulon	Kandangjati Wetan
(1)	(8)	(9)	(10)
Januari	195	267	310
Februari	189	267	310
Maret	173	222	263
April	168	219	258
Mei	233	263	352
Juni	231	259	355
Juli	231	259	355
Agustus	235	261	356
September	245	268	374
Oktober	245	268	374
November	245	268	374
Desember	246	269	377
<b>Jumlah</b>	<b>2 636</b>	<b>3 090</b>	<b>4 058</b>

Lanjutan Tabel 2.4.1

Bulan	Desa/Kelurahan		
	Alassumur Kulon	Sumberlele	Tamansari
(1)	(11)	(12)	(13)
Januari	991	122	239
Februari	989	111	239
Maret	794	122	208
April	779	117	205
Mei	1 022	173	233
Juni	973	174	223
Juli	973	174	223
Agustus	979	174	223
September	1 019	184	228
Oktober	1 018	184	228
November	1 018	184	228
Desember	1 024	185	229
<b>Jumlah</b>	<b>11 579</b>	<b>1 904</b>	<b>2 706</b>

## SOSIAL DAN KESEJAHTERAAN

Lanjutan Tabel 2.4.1

Bulan	Desa/Kelurahan		
	Asembakor	Kebonagung	Sidopekso
(1)	(14)	(15)	(16)
Januari	269	306	476
Februari	269	306	476
Maret	243	265	391
April	239	259	387
Mei	302	308	533
Juni	269	266	527
Juli	269	266	527
Agustus	271	266	527
September	287	281	537
Oktober	287	281	537
November	287	281	537
Desember	288	284	539
<b>Jumlah</b>	<b>3 280</b>	<b>3 369</b>	<b>5 994</b>

Lanjutan Tabel 2.4.1

Bulan	Desa/Kelurahan		
	Patokan	Asembagus	Kalibuntu
(1)	(17)	(18)	(19)
Januari	494	431	1 409
Februari	493	419	1 407
Maret	409	368	1 162
April	405	353	1 132
Mei	572	513	1 437
Juni	559	497	1 422
Juli	559	497	1 422
Agustus	559	497	1 422
September	574	512	1 508
Oktober	573	512	1 508
November	573	509	1 508
Desember	573	516	1 510
<b>Jumlah</b>	<b>6 343</b>	<b>5 624</b>	<b>16 847</b>



## SOSIAL DAN KESEJAHTERAAN

**Tabel 2.4.2 Jumlah Keluarga Penerima Program Bantuan Sosial Tunai (BST) di Kecamatan Kraksaan, 2020**

No	Bulan	Jumlah Keluarga Penerima BST
(1)	(2)	(3)
1	April	1 661
2	Mei	1 661
3	Juni	1 501
4	Juli	1 650
5	Agustus	1 650
6	September	1 619
7	Oktober	1 619
8	November	1 617
9	Desember	1 617
<b>Jumlah</b>		<b>14 595</b>

Catatan : Pada tahun 2020 pemberian program BST dimulai bulan April 2020, sedangkan pada bulan Januari-Maret belum ada program BST

Sumber : Dinas Sosial Kabupaten Probolinggo

**Tabel 2.4.3 Jumlah Keluarga Penerima Data Bayar KPM PKH di Kecamatan Kraksaan, 2020**

No	Tahap/Bulan	Jumlah Keluarga Penerima Data Bayar KPM PKH
(1)	(2)	(3)
1	Tahap 1	3 791
2	Tahap 2	4 087
3	April	4 190
4	Mei	4 128
5	Juni	4 124
6	Juli	4 091
7	Agustus	4 192
8	September	4 303
9	Tahap 4	4 321
<b>Jumlah</b>		<b>37 227</b>

Catatan : Program Data Bayar KPM PKH mulai bulan April sampai September 2020 diberikan perbulan sebagai stimulus kompensasi Covid 19, sedangkan untuk akhir tahun dicairkan pada tahap 4 yaitu periode Oktober-Desember 2020.

Sumber : Dinas Sosial Kabupaten Probolinggo

## SOSIAL DAN KESEJAHTERAAN

**Tabel 2.4.4 Banyaknya Desa/Kelurahan Menurut Penggunaan Fasilitas Tempat Buang Air Besar Sebagian Besar Keluarga di Kecamatan Kraksaan, 2018, 2019, dan 2020**

<b>Fasilitas Tempat Buang Air Besar</b>	<b>2018</b>	<b>2019</b>	<b>2020</b>
(1)	(2)	(3)	(4)
<b>Jamban</b>	<b>17</b>	<b>18</b>	<b>18</b>
Sendiri	17	18	17
Bersama	-	-	1
Umum	-	-	-
<b>Bukan Jamban</b>	<b>1</b>	<b>-</b>	<b>-</b>

Sumber : BPS, Pendataan Potensi Desa (Podes) 2018, 2019 dan 2020

**Tabel 2.4.5 Banyaknya Kejadian Bencana Alam Menurut Desa/Kelurahan dan Jenis Bencana Alam di Kecamatan Kraksaan, 2019**

No	Desa/Kelurahan	Gempa Bumi	Tsunami	Gunung Meletus	Tanah Longsor
(1)	(2)	(3)	(4)	(5)	(6)
1	Kregenan	-	-	-	-
2	Rondokuning	-	-	-	-
3	Semampir	-	-	-	-
4	Bulu	-	-	-	-
5	Sidomukti	-	-	-	-
6	Kraksaan Wetan	-	-	-	-
7	Rangkang	-	-	-	-
8	Kandangjati Kulon	-	-	-	-
9	Kandangjati Wetan	-	-	-	-
10	Alassumur Kulon	-	-	-	-
11	Sumberlele	-	-	-	-
12	Tamansari	-	-	-	-
13	Asembakor	-	-	-	-
14	Kebonagung	-	-	-	-
15	Sidopekso	-	-	-	-
16	Patokan	-	-	-	-
17	Asembagus	-	-	-	-
18	Kalibuntu	-	-	-	-
<b>Kecamatan Kraksaan</b>		-	-	-	-

## SOSIAL DAN KESEJAHTERAAN

Lanjutan Tabel 2.4.5

No	Desa/Kelurahan	Banjir	Banjir Bandang	Kekeringan
(1)	(2)	(7)	(8)	(9)
1	Kregenan	-	-	-
2	Rondokuning	-	-	-
3	Semampir	-	-	-
4	Bulu	-	-	-
5	Sidomukti	-	-	-
6	Kraksaan Wetan	-	-	-
7	Rangkang	1	-	-
8	Kandangjati Kulon	-	-	-
9	Kandangjati Wetan	-	-	-
10	Alassumur Kulon	-	-	-
11	Sumberlele	-	-	-
12	Tamansari	-	-	-
13	Asembakor	-	-	-
14	Kebonagung	-	-	-
15	Sidopekso	-	-	-
16	Patokan	-	-	-
17	Asembagus	-	-	-
18	Kalibuntu	-	-	-
<b>Kecamatan Kraksaan</b>		<b>1</b>	-	-

Lanjutan Tabel 2.4.5

No	Desa/Kelurahan	Kebakaran Hutan dan Lahan	Angin Puyuh/ Puting Beliung/ Topan	Gelombang Pasang Laut
(1)	(2)	(10)	(11)	(12)
1	Kregen	-	1	-
2	Rondokuning	-	1	-
3	Semampir	-	-	-
4	Bulu	-	-	-
5	Sidomukti	-	-	-
6	Kraksaan Wetan	-	-	-
7	Rangkang	-	1	-
8	Kandangjati Kulon	-	-	-
9	Kandangjati Wetan	-	-	-
10	Alassumur Kulon	-	-	-
11	Sumberlele	-	-	-
12	Tamansari	-	-	-
13	Asembakor	-	-	-
14	Kebonagung	-	-	-
15	Sidopekso	-	-	2
16	Patokan	-	-	-
17	Asembagus	-	-	-
18	Kalibuntu	-	-	6
<b>Kecamatan Kraksaan</b>		<b>-</b>	<b>3</b>	<b>8</b>

Sumber : BPS, Pendataan Potensi Desa (Podes) 2020

**SOSIAL DAN KESEJAHTERAAN**

**Tabel 2.4.6 Banyaknya Korban Jiwa Akibat Bencana Alam Menurut Desa/Kelurahan dan Jenis Bencana Alam di Kecamatan Kraksaan, 2019**

No	Desa/Kelurahan	Gempa Bumi	Tsunami	Gunung Meletus	Tanah Longsor
(1)	(2)	(3)	(4)	(5)	(6)
1	Kregenan	-	-	-	-
2	Rondokuning	-	-	-	-
3	Semampir	-	-	-	-
4	Bulu	-	-	-	-
5	Sidomukti	-	-	-	-
6	Kraksaan Wetan	-	-	-	-
7	Rangkang	-	-	-	-
8	Kandangjati Kulon	-	-	-	-
9	Kandangjati Wetan	-	-	-	-
10	Alasumur Kulon	-	-	-	-
11	Sumberlele	-	-	-	-
12	Tamansari	-	-	-	-
13	Asembakor	-	-	-	-
14	Kebonagung	-	-	-	-
15	Sidopekso	-	-	-	-
16	Patokan	-	-	-	-
17	Asembagus	-	-	-	-
18	Kalibuntu	-	-	-	-
<b>Kecamatan Kraksaan</b>		-	-	-	-

Lanjutan Tabel 2.4.6

No	Desa/Kelurahan	Banjir	Banjir Bandang	Kekeringan
(1)	(2)	(7)	(8)	(9)
1	Kregenan	-	-	-
2	Rondokuning	-	-	-
3	Semampir	-	-	-
4	Bulu	-	-	-
5	Sidomukti	-	-	-
6	Kraksaan Wetan	-	-	-
7	Rangkang	-	-	-
8	Kandangjati Kulon	-	-	-
9	Kandangjati Wetan	-	-	-
10	Alassumur Kulon	-	-	-
11	Sumberlele	-	-	-
12	Tamansari	-	-	-
13	Asembakor	-	-	-
14	Kebonagung	-	-	-
15	Sidopekso	-	-	-
16	Patokan	-	-	-
17	Asembagus	-	-	-
18	Kalibuntu	-	-	-
<b>Kecamatan Kraksaan</b>		-	-	-



## SOSIAL DAN KESEJAHTERAAN

Lanjutan Tabel 2.4.6

No	Desa/Kelurahan	Kebakaran Hutan dan Lahan	Angin Puyuh/ Puting Beliung/ Topan	Gelombang Pasang Laut
(1)	(2)	(10)	(11)	(12)
1	Kregen	-	-	-
2	Rondokuning	-	-	-
3	Semampir	-	-	-
4	Bulu	-	-	-
5	Sidomukti	-	-	-
6	Kraksaan Wetan	-	-	-
7	Rangkang	-	-	-
8	Kandangjati Kulon	-	-	-
9	Kandangjati Wetan	-	-	-
10	Alassumur Kulon	-	-	-
11	Sumberlele	-	-	-
12	Tamansari	-	-	-
13	Asembakor	-	-	-
14	Kebonagung	-	-	-
15	Sidopekso	-	-	-
16	Patokan	-	-	-
17	Asembagus	-	-	-
18	Kalibuntu	-	-	-
<b>Kecamatan Kraksaan</b>		-	-	-

Sumber : BPS, Pendataan Potensi Desa (Podes) 2020

**Tabel 2.4.7 Keberadaan Fasilitas/Upaya Antisipasi/Mitigasi Bencana Alam Menurut Desa/Kelurahan di Kecamatan Kraksaan, 2020**

No	Desa/Kelurahan	Sistem Peringatan Dini Bencana Alam	Sistem Peringatan Dini Khusus Tsunami	Perlengkapan Keselamatan
(1)	(2)	(3)	(4)	(5)
1	Kregen	Tidak Ada	Bukan Wilayah Potensi Tsunami	Tidak Ada
2	Rondokuning	Tidak Ada	Bukan Wilayah Potensi Tsunami	Tidak Ada
3	Semampir	Tidak Ada	Bukan Wilayah Potensi Tsunami	Tidak Ada
4	Bulu	Tidak Ada	Bukan Wilayah Potensi Tsunami	Tidak Ada
5	Sidomukti	Tidak Ada	Bukan Wilayah Potensi Tsunami	Tidak Ada
6	Kraasaan Wetan	Tidak Ada	Bukan Wilayah Potensi Tsunami	Tidak Ada
7	Rangkang	Tidak Ada	Tidak Ada	Tidak Ada
8	Kandangjati Kulon	Tidak Ada	Bukan Wilayah Potensi Tsunami	Tidak Ada
9	Kandangjati Wetan	Tidak Ada	Bukan Wilayah Potensi Tsunami	Tidak Ada
10	Alassumur Kulon	Tidak Ada	Bukan Wilayah Potensi Tsunami	Tidak Ada
11	Sumberlele	Tidak Ada	Bukan Wilayah Potensi Tsunami	Tidak Ada
12	Tamansari	Tidak Ada	Bukan Wilayah Potensi Tsunami	Tidak Ada
13	Asembakor	Tidak Ada	Bukan Wilayah Potensi Tsunami	Tidak Ada
14	Kebonagung	Tidak Ada	Bukan Wilayah Potensi Tsunami	Tidak Ada
15	Sidopekso	Tidak Ada	Bukan Wilayah Potensi Tsunami	Tidak Ada
16	Patokan	Tidak Ada	Bukan Wilayah Potensi Tsunami	Tidak Ada
17	Asembagus	Tidak Ada	Bukan Wilayah Potensi Tsunami	Tidak Ada
18	Kalibuntu	Tidak Ada	Bukan Wilayah Potensi Tsunami	Tidak Ada

## SOSIAL DAN KESEJAHTERAAN

Lanjutan Tabel 2.4.7

No	Desa/Kelurahan	Rambu-rambu dan Jalur Evakuasi Bencana	Pembuatan, Perawatan, atau Normalisasi: Sungai, Kanal, Tanggul, Parit, Drainase, Waduk, Pantai, dll
(1)	(2)	(6)	(7)
1	Kregenan	Tidak Ada	Ada
2	Rondokuning	Tidak Ada	Ada
3	Semampir	Tidak Ada	Ada
4	Bulu	Tidak Ada	Ada
5	Sidomukti	Tidak Ada	Ada
6	Kraksaan Wetan	Tidak Ada	Ada
7	Rangkang	Tidak Ada	Ada
8	Kandangjati Kulon	Tidak Ada	Ada
9	Kandangjati Wetan	Tidak Ada	Ada
10	Alassumur Kulon	Tidak Ada	Ada
11	Sumberlele	Tidak Ada	Ada
12	Tamansari	Tidak Ada	Ada
13	Asembakor	Tidak Ada	Ada
14	Kebonagung	Tidak Ada	Ada
15	Sidopekso	Tidak Ada	Ada
16	Patokan	Tidak Ada	Ada
17	Asembagus	Tidak Ada	Ada
18	Kalibuntu	Tidak Ada	Ada

Sumber : BPS, Pendataan Potensi Desa (Podes) 2020

**Tabel 2.4.8** Banyaknya Desa/Kelurahan yang Memiliki Kelompok Kegiatan Olahraga Menurut Jenis Olahraga dan Ketersediaan Fasilitas/Lapangan Olahraga di Kecamatan Kraksaan, 2020

Jenis Olahraga	Kondisi Fasilitas/Lapangan Olahraga			Tidak Ada Fasilitas/Lapangan Olahraga
	Baik	Rusak Sedang	Rusak Parah	
(1)	(2)	(3)	(4)	(5)
Sepak bola	3	-	-	15
Bola voli	13	-	-	5
Bulu tangkis	7	-	-	11
Bola basket	4	-	-	14
Tenis lapangan	1	-	-	17
Tenis meja	11	3	-	4
Futsal	2	-	-	16
Renang	3	-	-	15
Bela diri (pencak silat, karate, dll)	5	-	-	13
Bilyard	1	-	-	17
Pusat kebugaran (senam, fitness, aerobik, dll)	6	-	-	12
Lainnya	-	-	-	18

Sumber : BPS, Pendataan Potensi Desa (Podes) 2020

## SOSIAL DAN KESEJAHTERAAN

**Tabel 2.4.9** Jumlah Tindak Kejahatan Yang Dilaporkan dan Yang Diselesaikan di Polsek Kraksaan, 2020

Jenis Tindak Kejahatan	JumlahTindak Kejahatan Yang Dilaporkan	Jumlah Tindak Kejahatan Yang Diselesaikan
(1)	(2)	(3)
<b>A. Terhadap Fisik Manusia</b>	-	-
Pembunuhan	-	-
Pemeriksaan	-	-
Penganiayaan Ringan	-	-
Penganiayaan Berat	-	-
Penculikan	-	-
KDRT	-	-
<b>B. Terhadap Hak Milik (Barang)</b>	<b>83</b>	<b>10</b>
Kebakaran	-	-
Pencurian Dengan Pemberatan	33	9
Pencurian dengan Kekerasan	1	1
Pencurian Kendaraan Bermotor	48	-
Pencurian Kawat Telephon	-	-
Pencurian Kayu Jati	-	-
Pencurian Hewan	1	-
<b>C. Jenis Kejahatan Lainnya</b>	-	-
Narkotik	-	-
Uang Pasu	-	-
Lainnya	-	-
<b>Jumlah (A+B+C)</b>	<b>83</b>	<b>10</b>

Sumber : Polres Probolinggo

## BAB 3. PERTANIAN, KEHUTANAN, PETERNAKAN, dan PERIKANAN



### Tanaman Pangan

Produksi Padi di Kecamatan Kraksaan tahun 2020 adalah **23.581,28 ton**, dengan **total luas panen mencapai 4.008 Ha**.



### Hortikultura

Komoditas sayuran yang paling banyak diproduksi pada tahun 2020 adalah **Bawang Merah** dengan produksi **2.364 kuintal** dan **luas panen 38 Ha**.



### Peternakan

Populasi ternak yang **paling banyak** di Kecamatan Sukapura adalah **sapi potong** dengan jumlah **3.384 ekor** pada tahun 2020.



## PENJELASAN TEKNIS

- Lahan sawah** adalah lahan pertanian yang berpetak-petak dan dibatasi oleh pematang (galengan), saluran untuk menahan/menzalurkan air, yang biasanya ditanami padi sawah tanpa memandang dari mana diperoleh atau status lahan tersebut, Lahan yang dimaksud termasuk lahan yang terdaftar di Pajak Bumi Bangunan, lahan Pembanguan Daerah, lahan bengkok, lahan serobotan, lahan rawa yang ditanami padi dan lahan bekas tanaman tahunan yang telah dijadikan sawah, baik yang ditanami padi, palawija atau tanaman semusim lainnya,
- Data pokok** tanaman pangan yang dikumpulkan adalah luas panen dan produktivitas (hasil per hektar), Produksi tanaman pangan merupakan hasil perkalian antara luas panen dengan produktivitas, Pengumpulan data luas panen dilakukan setiap bulan dengan pendekatan area kecamatan di seluruh wilayah Indonesia, Pengumpulan data produktivitas dilakukan melalui pengukuran langsung pada plot ubinan berukuran 2½ m x 2½ m, Pengumpulan data produktivitas dilakukan setiap subround (empat bulanan) pada waktu panen petani,
- Data produksi padi dan palawija** yang disajikan adalah dalam kualitas: gabah kering giling (padi), pipilan kering (jagung), biji kering (kedelai dan kacang tanah), dan umbi basah (ubi kayu dan ubi jalar),
- Tanaman buah-buahan semusim** adalah tanaman sumber vitamin, garam mineral, dan lain-lain yang dikonsumsi dari bagian tanaman yang berupa buah, berumur kurang dari satu tahun, tidak berbentuk pohon/rumpun tetapi menjalar dan berbatang lunak,
- Tanaman buah-buahan tahunan** adalah tanaman sumber vitamin, garam mineral, dan lain-lain yang dikonsumsi dari bagian tanaman yang berupa buah dan merupakan tanaman tahunan,
- Luas panen tanaman hortikultura** adalah luas tanaman sayuran, buah-buahan, biofarmaka, dan tanaman hias yang diambil hasilnya/dipanen pada periode pelaporan,





## 3.1 PERTANIAN

**Luas Panen, Produktivitas, dan Produksi Komoditas**  
**Tabel 3.1.1 Tanaman Pangan Menurut Jenis Komoditas Tanaman**  
**Pangan di Kecamatan Kraksaan, 2020**

No	Jenis Komoditas	Luas Panen (Ha)	Produktivitas (ton/Ha)	Produksi (ton)
(1)	(2)	(3)	(4)	(5)
1	Padi Sawah	4 008,00	5,88	23 581,28
2	Padi Ladang	-	-	-
3	Padi	4 008,00	5,88	23 581,28
4	Jagung	132,00	5,97	788,11
5	Kedelai	-	-	-
6	Kacang Tanah	-	-	-
7	Kacang Hijau	-	-	-
8	Ubi Kayu	-	-	-
9	Ubi Jalar	-	-	-

Sumber : Dinas Ketahanan Pangan dan Pertanian Kabupaten Probolinggo

**3.2 HORTIKULTURA**

**Luas Panen dan Produksi Tanaman Sayuran dan Buah**

**Tabel 3.2.1 Semusim Menurut Jenis Komoditas di Kecamatan Kraksaan, 2019 dan 2020**

No	Komoditas	Luas Panen (Ha)		Produksi (Ku)	
		2019	2020	2019	2020
(1)	(2)	(3)	(4)	(5)	(6)
1	Bawang Daun	-	-	-	-
2	Bawang Merah	16	38	295	2 364
3	Bawang Putih	-	-	-	-
4	Bayam	-	-	-	-
5	Blewah	2	-	270	-
6	Buncis	-	-	-	-
7	Cabai Besar	26	26	1 542	110
8	Cabai Rawit	-	59	-	476
9	Jamur*	-	-	-	-
10	Kacang Merah	-	-	-	-
11	Kacang Panjang	-	-	-	-
12	Kangkung	-	-	-	-
13	Kembang Kol	-	-	-	-
14	Kentang	-	-	-	-
15	Ketimun	-	-	-	-
16	Kubis	-	-	-	-
17	Labu Siam	-	-	-	-
18	Lobak	-	-	-	-
19	Melon	15	7	1 576	722
20	Paprika	-	-	-	-

Lanjutan Tabel 3.2.1

No	Komoditas	Luas Panen (Ha)		Produksi (Ku)	
		2019	2020	2019	2020
(1)	(2)	(3)	(4)	(5)	(6)
21	Petsai/Sawi	-	-	-	-
22	Semangka	23	29	2 410	2 899
23	Stroberi	-	-	-	-
24	Terung	-	2	-	24
25	Tomat	1	2	40	24
26	Wortel	-	-	-	-

Catatan : \* Satuan luas panen dan produksi tanaman Jamur dalam m/kg

Sumber : BPS, Statistik Pertanian Hortikultura SPH

**PERTANIAN, KEHUTANAN, PETERNAKAN, DAN PERIKANAN**

**Tabel 3.2.2 Produksi Buah-buahan dan Sayuran Tahunan menurut Jenis Komoditas di Kecamatan Kraksaan, 2019 dan 2020**

No	Komoditas	Produksi (Ku)	
		2019	2020
(1)	(2)	(3)	(4)
1	Alpukat	38	83
2	Anggur	-	-
3	Apel	-	-
4	Belimbing	21	119
5	Duku/Langsar	-	-
6	Durian	-	-
7	Jambu Air	183	275
8	Jambu Biji	56	44
9	Jengkol	-	-
10	Jeruk Besar	-	-
11	Jeruk Siam/Kepron	-	-
12	Mangga	29 333	26 371
13	Manggis	-	-
14	Markisa/Konyal	-	-
15	Melinjo	-	-
16	Nangka/Cempedak	-	-
17	Nenas	-	-
18	Pepaya	-	98
19	Petai	-	-
20	Pisang	1 636	717

Lanjutan Tabel 3.2.2

No	Komoditas	Produksi (Ku)	
		2019	2020
(1)	(2)	(3)	(4)
21	Rambutan	-	-
22	Salak	-	-
23	Sawo	50	63
24	Sirsak	12	53
25	Sukun	61	112

Sumber : BPS, Statistik Pertanian Hortikultura SPH

**PERTANIAN, KEHUTANAN, PETERNAKAN, DAN PERIKANAN**

**Tabel 3.2.3 Luas Panen dan Produksi Tanaman Biofarmaka Menurut Jenis Komoditas di Kecamatan Kraksaan, 2019 dan 2020**

No	Komoditas	Luas Panen (m)		Produksi (Kg)	
		2019	2020	2019	2020
(1)	(2)	(3)	(4)	(5)	(6)
1	Dlingo/Dringo	-	-	-	-
2	Jahe	133	-	330	-
3	Kapulaga	-	-	-	-
4	Keji Beling	-	-	-	-
5	Kencur	-	-	-	-
6	Kunyit	37	37	120	29
7	Laos/Lengkuas	141	-	512	-
8	Lempuyang	-	-	-	-
9	Lidah Buaya	-	-	-	-
10	Mahkota Dewa*	-	-	-	-
11	Mengkudu/Pace*	-	-	-	-
12	Sambiloto	-	-	-	-
13	Temuireng	147	147	500	88
14	Temukunci	-	-	-	-
15	Temulawak	151	151	400	94

Catatan : \*Untuk tanaman Mahkota Dewa dan Mengkudu satuan luas panen dan produksi dalam pohon/ kg

Sumber : BPS, Statistik Pertanian Hortikultura SPH

**Tabel 3.2.4 Luas Panen Tanaman Hias Menurut Jenis Komoditas di Kecamatan Kraksaan, 2019 dan 2020**

No	Komoditas	Satuan	Luas Panen (Ha)	
			2019	2020
(1)	(2)	(3)	(4)	(5)
1	Anggrek	m2	-	5
2	Anthurium Bunga	m2	-	-
3	Anthurium Daun	m2	-	-
4	Anyelir	m2	-	-
5	Balanceng	m2	-	-
6	Dracaena	m2	-	-
7	Euphorbia	m2	-	20
8	Gladiol	m2	-	-
9	Hanjuang	m2	-	-
10	Herbras	m2	-	-
11	Kamboja Jepang	m2	10	180
12	Keladi Hias	m2	-	-
13	Krisan	m2	10	-
14	Mawar	m2	10	532
15	Melati	m2	27	192
16	Monstera	m2	-	-
17	Pakis	m2	-	-
18	Palem	pohon	-	55
19	Pedang-Pedangan	m2	-	4
20	Philodendron	m2	-	-



**PERTANIAN, KEHUTANAN, PETERNAKAN, DAN PERIKANAN**

**Lanjutan Tabel 3.2.4**

No	Komoditas	Satuan	Luas Panen (Ha)	
			2019	2020
(1)	(2)	(3)	(4)	(5)
21	Pisang-Pisangan	m2	-	-
22	Sedap Malam	m2	-	-
23	Soka	m2	-	4
24	Sri Rejeki	m2	3	20

Sumber : BPS, Statistik Pertanian Hortikultura SPH

**Tabel 3.2.5** Produksi Tanaman Hias Menurut Jenis Komoditas di Kecamatan Kraksaan, 2019 dan 2020

No	Komoditas	Satuan	Produksi (Kg)	
			2019	2020
(1)	(2)	(3)	(4)	(5)
1	Anggrek	tangkai	-	30
2	Anthurium Bunga	tangkai	-	-
3	Anthurium Daun	pohon	-	-
4	Anyelir	tangkai	-	-
5	Balanceng	pohon	-	-
6	Dracaena	pohon	-	-
7	Euphorbia	pohon	-	80
8	Gladiol	tangkai	-	-
9	Hanjuang	pohon	-	-
10	Herbras	tangkai	-	-
11	Kamboja Jepang	pohon	60	720
12	Keladi Hias	pohon	-	-
13	Krisan	tangkai	240	-
14	Mawar	tangkai	27	6 374
15	Melati	kg	216	576
16	Monstera	pohon	-	-
17	Pakis	pohon	-	-
18	Palem	pohon	-	220
19	Pedang-Pedangan	rumpun	-	320
20	Philodendron	pohon	-	-

**PERTANIAN, KEHUTANAN, PETERNAKAN, DAN PERIKANAN**

**Lanjutan Tabel 3.2.5**

No	Komoditas	Satuan	Produksi (Kg)	
			2019	2020
(1)	(2)	(3)	(4)	(5)
21	Pisang-Pisangan	tangkai	-	-
22	Sedap Malam	tangkai	-	-
23	Soka	pohon	-	48
24	Sri Rejeki	pohon	3	240

Sumber : BPS, Statistik Pertanian Hortikultura SPH

## 3.3 PERKEBUNAN

**Luas Areal dan Produksi Komoditas Tanaman Perkebunan**  
**Tabel 3.3.1 Menurut Jenis Komoditas Tanaman Perkebunan di**  
**Kecamatan Kraksaan, 2020**

No	Jenis Komoditas	Luas Areal (Ha)	Produksi (ton)
(1)	(2)	(3)	(4)
1	Kelapa Sawit	-	-
2	Kelapa	3,00	4,50
3	Karet	-	-
4	Kopi	-	-
5	Kakao	-	-
6	Tebu	32,00	3 840,00
7	Teh	-	-
8	Tembakau	816,00	1 101,60

Sumber : Dinas Ketahanan Pangan dan Pertanian Kabupaten Probolinggo

3.4 KEHUTANAN

Tabel 3.4.1 Luas Kawasan Hutan di Kecamatan Kraksaan, 2020

Jenis Kawasan Hutan	Luas Kawasan (Ha)
(1)	(2)
- Hutan Lindung	-
- Hutan Produksi	-
Terbatas	-
Tetap	-
Dapat Dikonversikan	-
<b>Jumlah</b>	-

Sumber : Perum Perhutani Jawa Timur, Kesatuan Pemangkuan Hutan (KPH) Probolinggo

## 3.5 PETERNAKAN

**Tabel 3.5.1** Populasi Ternak Menurut Jenis Ternak dan Jenis Kelamin di Kecamatan Kraksaan, 2020

Jenis Ternak	Jantan	Betina	Jumlah
(1)	(2)	(3)	(3)
Sapi Perah	-	-	-
Sapi Potong	1 318	2 066	3 384
Kerbau	-	1	1
Kuda	4	4	8
Kambing	...	...	3 048
Domba	...	...	2 903
Babi	-	-	-
Kelinci	...	...	15

Catatan : ... adalah data tidak tersedia

Sumber : Dinas Peternakan Kabupaten Probolinggo

**PERTANIAN, KEHUTANAN, PETERNAKAN, DAN PERIKANAN**

**Tabel 3.5.2 Populasi Unggas Menurut Jenis Unggas di Kecamatan Kraksaan, 2020**

No	Jenis Unggas	Jumlah Populasi
(1)	(2)	(3)
1	Ayam Buras	20 651
2	Ayam Petelur	4 310
3	Ayam Pedaging	588 660
4	Itik	15 394
5	Itik Manila	51
6	Burung Puyuh	-
7	Merpati	2 016

Sumber : Dinas Peternakan Kabupaten Probolinggo

## 3.6 PERIKANAN

**Tabel 3.6.1 Jumlah Rumah Tangga Perikanan Budidaya Menurut Jenis Budidaya di Kecamatan Kraksaan, 2020**

Jenis Budidaya	Jumah Rumah Tangga
(1)	(2)
Budidaya Laut	-
Tambak	269
Kolam	10
Keramba	-
Jaring Apung	-
Jaring Tancap	-
Sawah	-

Sumber : Dinas Perikanan Kabupaten Probolinggo



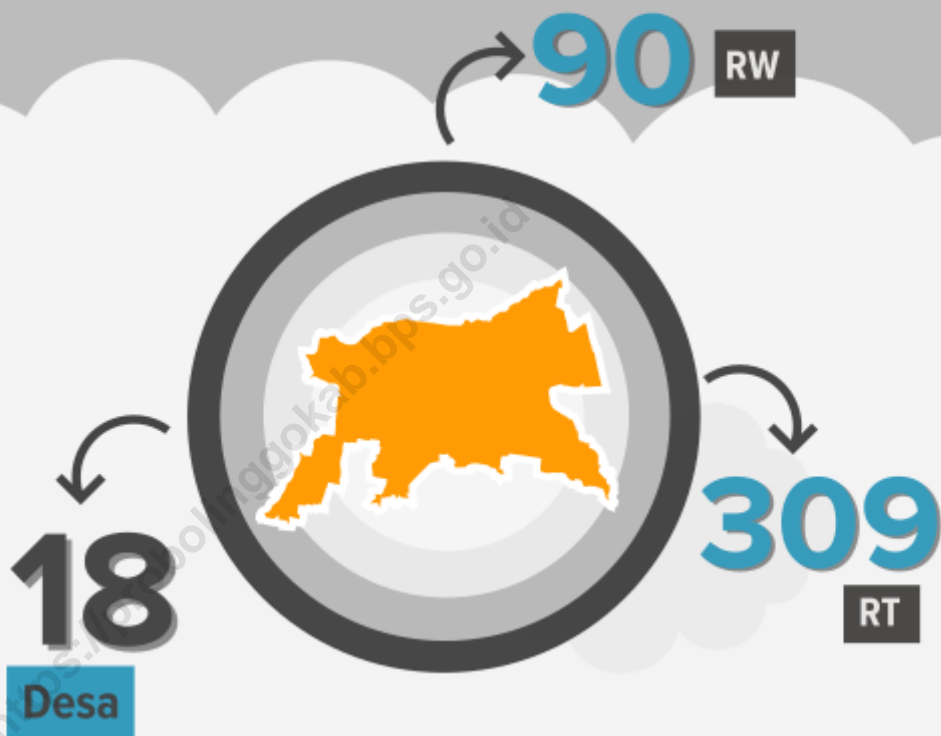
**PERTANIAN, KEHUTANAN, PETERNAKAN, DAN PERIKANAN**

**Produksi Perikanan Tangkap dan Perikanan Budidaya  
Tabel 3.6.2 Menurut Jenis Perikanan Tangkap dan Perikanan Budidaya  
di Kecamatan Kraksaan, 2020**

Jenis Kawasan Hutan	Produksi (ton)
(1)	(2)
- <b>Perikanan Tangkap</b>	<b>5 807,59</b>
Penangkapan Laut	5 807,59
Penangkapan Perairan Umum	-
- <b>Perikanan Budidaya</b>	<b>2 799,75</b>
Tambak	2 792,82
Kolam	6,93
Keramba	-
Jaring Apung	-
Jaring Tancap	-
Sawah	-
Laut	-

## BAB 4. PEMERINTAHAN

Jumlah Wilayah Administrasi di Kecamatan Kraksaan



Pada tahun 2020, wilayah administratif Kecamatan Kraksaan terdiri dari

**18 Desa, 90 Rukun Warga (RW) dan 309 Rukun Tetangga (RT).**

*\*Sumber Data: Masing-Masing Kantor Desa*



## PENJELASAN TEKNIS

1. **Wilayah administrasi** adalah wilayah yang batas-batasnya ditentukan berdasarkan kepentingan administrasi pemerintahan atau politik seperti provinsi, kabupaten, kotamadya, kecamatan, desa, dan RT/RW.
2. **Desa** merupakan sebuah wilayah administratif yang berada di bawah tingkat kecamatan, dimana ini merupakan kumpulan dari beberapa pemukiman kecil yang disebut dengan dusun, kampung, banjar, maupun jorong. Menurut Peraturan Pemerintah Nomor 72 tahun 2005 menyatakan bahwa desa merupakan kesatuan masyarakat hukum yang memiliki batas-batas wilayah dan memiliki kewenangan untuk mengatur serta mengurus kepentingan masyarakat setempat yang berdasarkan pada asal usul dan adat istiadat setempat yang diakui dan dihormati dalam sistem pemerintah Negara Kesatuan Republik Indonesia.
3. Anggota Dewan Perwakilan Rakyat Daerah (DPRD) dipilih melalui pemilihan umum (pemilu) dan dilantik dalam masa jabatan lima tahun.
4. **Pegawai Negeri** adalah mereka yang setelah memenuhi syarat-syarat yang ditentukan dalam peraturan perundang-undangan yang berlaku, diangkat oleh pejabat yang berwenang dan disertai tugas dalam sesuatu jabatan Negeri atau disertai tugas Negara lainnya yang ditetapkan berdasarkan sesuatu peraturan perundang-undangan dan digaji menurut peraturan perundang-undangan yang berlaku.



## 4.1 WILAYAH ADMINISTRASI

**Tabel 4.1.1** Jumlah Rukun Tetangga (RT), Rukun Warga (RW) dan Dusun Menurut Desa/Kelurahan di Kecamatan Kraksaan, 2020

No	Desa/Kelurahan	Rukun Tetangga (RT)	Rukun Warga (RW)	Dusun
(1)	(2)	(3)	(4)	(5)
1	Kregenan	10	5	10
2	Rondokuning	8	4	4
3	Semampir	33	7	-
4	Bulu	30	7	7
5	Sidomukti	17	6	-
6	Kraksaan Wetan	22	7	-
7	Rangkang	10	2	2
8	Kandangjati Kulon	17	3	-
9	Kandangjati Wetan	11	3	4
10	Alasumur Kulon	32	8	5
11	Sumberlele	7	3	2
12	Tamansari	6	2	2
13	Asembakor	7	4	4
14	Kebonagung	13	5	7
15	Sidopekso	25	7	7
16	Patokan	28	6	-
17	Asembagus	17	4	4
18	Kalibuntu	16	7	10
<b>Kecamatan Kraksaan</b>		<b>309</b>	<b>90</b>	<b>68</b>

Sumber : Kantor Desa

## PEMERINTAHAN

### 4.2 SUMBER DAYA MANUSIA

**Tabel 4.2.1 Nama-Nama Muspika dan Kepala Desa/Lurah di Kecamatan Kraksaan, 2020**

No	Jabatan	Nama
(1)	(2)	(3)
1	Camat	Ponirin, S.Sos., M.Si.
2	Kapolsek	Kompol Sujianto, S.H., M.M.
3	Danramil	Kapten Inf Matali
4	Kepala Desa Kregenan	Sahida
5	Kepala Desa Rondokuning	Abd. Rahim
6	Kepala Desa Semampir	Khairuddin, S.Ag .
7	Kepala Desa Bulu	Dimas Eko Romadoni, S.H.
8	Kepala Desa Sidomukti	Agus Suprayoga, S.H.
9	Kepala Desa Kraksaan Wetan	El Shinta Nabellah, S.STP., M.Si.
10	Kepala Desa Rangkang	Sulaiman
11	Kepala Desa Kandang Jati Kulon	Fausen, S.Ag.
12	Kepala Desa Kandang Jati Wetan	Asnan
13	Kepala Desa Alassumur Kulon	Komarudin
14	Kepala Desa Sumberlele	Supriyanto, S.Sos., M.Si.
15	Kepala Desa Tamansari	Nirman
16	Kepala Desa Asembakor	Hm. Zainullah
17	Kepala Desa Kebonagung	Widi Purwanto
18	Kepala Desa Sidopekso	Hosiri
19	Kepala Desa Patokan	Miske Puspita Dewi, S.STP.
20	Kepala Desa Asembagus	Ali Ibang Fansuri
21	Kepala Desa Kalibuntu	Satrawi, S.E.

Sumber : Kantor Kecamatan

**Tabel 4.2.2 Jumlah Pegawai Negeri Sipil Menurut Tingkat Pendidikan dan Jenis Kelamin di Kecamatan Kraksaan, 2020**

No	Tingkat Pendidikan	Laki Laki	Perempuan	Jumlah
(1)	(2)	(3)	(4)	(5)
1	Sampai Dengan SD	15	-	15
2	SMP/ Sederajat	23	4	27
3	SMA/ Sederajat	315	71	386
4	Diploma I, II / Akta I, II	9	10	19
5	Diploma III/ Akta III/ Sarjana Muda	33	92	125
5	Tingkat Sarjana, Master, Doktor/Ph.D	524	455	979
<b>Jumlah</b>		<b>919</b>	<b>632</b>	<b>1 551</b>

Catatan : Sebanyak 200 PNS kantor tempat bekerjanya berada di wilayah Kota Probolinggo khususnya di Kecamatan Womoasih, Kanigaran dan Mayangan

Sumber : Badan Kepegawaian Daerah Kabupaten Probolinggo



**PEMERINTAHAN**

**Tabel 4.2.3 Jumlah Pegawai Negeri Sipil Menurut Tingkat Kepangkatan dan Jenis Kelamin di Kecamatan Kraksaan, 2020**

No	Pangkat/Golongan/Ruang	Laki Laki	Perempuan	Jumlah
(1)	(2)	(3)	(4)	(5)
1	I/a (Juru Muda)	-	-	-
2	I/b (Juru Muda Tingkat I)	10	-	10
3	I/c (Juru)	2	-	2
4	I/d (Juru Tingkat I)	7	1	8
	<b>Golongan I</b>	<b>19</b>	<b>1</b>	<b>20</b>
5	II/a (Pengatur Muda)	12	2	14
6	II/b (Pengatur Muda Tingkat I)	98	9	107
7	II/c (Pengatur)	138	35	173
8	II/d (Pengatur Tingkat I)	68	32	100
	<b>Golongan II</b>	<b>316</b>	<b>78</b>	<b>394</b>
9	III/a (Penata Muda)	69	74	143
10	III/b (Penata Muda Tingkat I)	138	159	297
11	III/c (Penata)	137	123	260
12	III/d (Penata Tingkat I)	88	84	172
	<b>Golongan III</b>	<b>432</b>	<b>440</b>	<b>872</b>
13	IV/a (Pembina)	63	43	106
14	IV/b (Pembina Tingkat I)	67	66	133
15	IV/c (Pembina Utama Muda)	21	4	25
16	IV/d (Pembina Utama Madya)	1	-	1
17	IV/e (Pembina Utama)	-	-	-
	<b>Golongan IV</b>	<b>152</b>	<b>113</b>	<b>265</b>
	<b>Jumlah</b>	<b>919</b>	<b>632</b>	<b>1 551</b>

Catatan : Sebanyak 200 PNS kantor tempat bekerjanya berada di wilayah Kota Probolinggo khususnya di Kecamatan Womoasih, Kanigaran dan Mayangan

Sumber : Badan Kepegawaian Daerah Kabupaten Probolinggo

**Tabel 4.2.4 Jumlah Pegawai Negeri Sipil Menurut Agama dan Jenis Kelamin di Kecamatan Kraksaan, 2020**

No	Jenis Agama	Laki Laki	Perempuan	Jumlah
(1)	(2)	(3)	(4)	(5)
1	Islam	905	621	1 526
2	Katolik	5	4	9
3	Protestan	8	5	13
4	Budha	-	-	-
5	Hindu	1	2	3
<b>Jumlah</b>		<b>919</b>	<b>632</b>	<b>1 551</b>

Catatan : Sebanyak 200 PNS kantor tempat bekerjanya berada di wilayah Kota Probolinggo khususnya di Kecamatan Womoasih, Kanigaran dan Mayangan

Sumber : Badan Kepegawaian Daerah Kabupaten Probolinggo

## PEMERINTAHAN

**Tabel 4.2.5 Jumlah Pegawai Negeri Sipil Menurut Umur dan Jenis Kelamin di Kecamatan Kraksaan, 2020**

No	Umur	Laki Laki	Perempuan	Jumlah
(1)	(2)	(3)	(4)	(5)
1	< 30	18	18	36
2	30-39	158	196	354
3	40-49	321	232	553
4	50-55	266	107	373
5	>55	156	79	235
<b>Jumlah</b>		<b>919</b>	<b>632</b>	<b>1 551</b>

Catatan : Sebanyak 200 PNS kantor tempat bekerjanya berada di wilayah Kota Probolinggo khususnya di Kecamatan Womoasih, Kanigaran dan Mayangan

Sumber : Badan Kepegawaian Daerah Kabupaten Probolinggo

## BAB 5. KEPENDUDUKAN

### Penduduk Kecamatan Kraksaan

berdasarkan data Hasil Sensus Penduduk Tahun 2020 adalah **68.146**

### Rasio jenis kelamin penduduk

Kecamatan Kraksaan adalah **98,76**, yang

berarti setiap **100** perempuan terdapat

jiwa. **sekitar 98 laki-laki,**

### Jumlah Penduduk Kecamatan Kraksaan, 2020

**68.146** jiwa

**33.860**

Laki-laki



**34.286**

Perempuan



**98,76**

Rasio Jenis  
Kelamin



**1.799** jiwa/km<sup>2</sup>

Kepadatan  
Penduduk

\*Sumber Data: BPS-Hasil SP2020



## PENJELASAN TEKNIS

1. **Sumber utama data kependudukan** adalah sensus penduduk yang dilaksanakan setiap sepuluh tahun sekali. Sensus penduduk telah dilaksanakan sebanyak enam kali sejak Indonesia merdeka, yaitu tahun 1961, 1971, 1980, 1990, 2000, dan 2010.

Di dalam sensus penduduk, pencacahan dilakukan terhadap seluruh penduduk yang berdomisili di wilayah teritorial Indonesia termasuk warga negara asing kecuali anggota korps diplomatik negara sahabat beserta keluarganya.

Metode pengumpulan data dalam sensus dilakukan dengan wawancara antara petugas sensus dengan responden dan juga melalui *e-census*. Pencatatan penduduk menggunakan konsep usual residence, yaitu konsep di mana penduduk biasa bertempat tinggal. Bagi penduduk yang bertempat tinggal tetap dicacah di mana mereka biasa tinggal, sedangkan untuk penduduk yang tidak bertempat tinggal tetap dicacah di tempat di mana mereka ditemukan petugas sensus pada malam 'Hari Sensus'. Termasuk penduduk yang tidak bertempat tinggal tetap adalah

tuna wisma, awak kapal berbendera Indonesia, penghuni perahu/rumah apung, masyarakat terpencil/terasing, dan pengungsi. Bagi mereka yang mempunyai tempat tinggal tetap dan sedang bepergian ke luar wilayah lebih dari enam bulan, tidak dicacah di tempat tinggalnya, tetapi dicacah di tempat tujuannya. Untuk tahun yang tidak dilaksanakan sensus penduduk, data kependudukan diperoleh dari hasil proyeksi penduduk. Proyeksi penduduk merupakan suatu perhitungan ilmiah yang didasarkan pada asumsi dari komponen-komponen perubahan penduduk, yaitu kelahiran, kematian, dan migrasi. Proyeksi penduduk Indonesia 2010–2035 menggunakan data dasar penduduk hasil SP2010.

2. **Penduduk Indonesia** adalah semua orang yang berdomisili di wilayah teritorial Indonesia selama 6 bulan atau lebih dan atau mereka yang berdomisili kurang dari 6 bulan tetapi bertujuan menetap.
3. **Kepadatan penduduk** adalah rasio banyaknya penduduk per kilometer persegi.

## KEPENDUDUKAN

4. **Rasio jenis kelamin** adalah perbandingan antara penduduk laki-laki dan penduduk perempuan pada suatu wilayah dan waktu tertentu. Biasanya dinyatakan dengan banyaknya penduduk laki-laki untuk 100 penduduk perempuan.
5. **Distribusi penduduk** adalah pola persebaran penduduk di suatu wilayah, baik berdasarkan batas-batas geografis maupun berdasarkan batas-batas administrasi pemerintahan.
6. **Komposisi penduduk** adalah pola persebaran penduduk menurut karakteristiknya, contoh: penduduk menurut kelompok umur, penduduk menurut jenis kelamin
7. **Rumah tangga** adalah se-seorang atau sekelompok orang yang mendiami sebagian atau seluruh bangunan fisik atau sensus, dan biasanya tinggal bersama serta makan dari satu dapur
8. **Migrasi** penduduk adalah perpindahan penduduk dengan tujuan untuk menetap dari suatu tempat ke tempat lain melewati batas administratif (migrasi internal) atau batas politik/negara (migrasi internasional).
9. **Mata pencaharian** adalah pekerjaan yang menjadi pokok penghidupan. Mata pencaharian diartikan pula sebagai segala aktivitas manusia dalam memberdayakan potensi sumber daya alam.

**Tabel 5.1** Penduduk, Laju Pertumbuhan Penduduk, Distribusi Persentase Rasio Jenis Kelamin Menurut Desa/Kelurahan di Kecamatan Kraksaan, 2020

Desa/Kelurahan	Penduduk	Laju Pertumbuhan Penduduk per Tahun 2010-2020
(1)	(2)	(3)
Kregenan	4 025	0,85
Rondokuning	1 991	0,22
Semampir	4 045	0,50
Bulu	5 038	0,64
Sidomukti	3 926	-1,08
Kraksaan Wetan	5 966	-0,24
Rangkang	1 788	-2,31
Kandangjati Kulon	2 224	0,40
Kandangjati Wetan	1 887	1,65
Alassumur Kulon	5 853	0,80
Sumberlele	1 642	1,18
Tamansari	1 147	1,45
Asembakor	2 791	1,49
Kebonagung	4 206	2,29
Sidopekso	4 281	1,39
Patokan	6 025	-1,95
Asembagus	3 322	0,98
Kalibuntu	7 989	0,98
<b>Kecamatan Kraksaan</b>	<b>68 146</b>	<b>0,37</b>



## KEPENDUDUKAN

### Lanjutan 5.1

Desa/Kelurahan	Persentase Penduduk	Kepadatan Penduduk (per km <sup>2</sup> )
(1)	(4)	(5)
Kregenan	5,91	2 410
Rondokuning	2,92	1 158
Semampir	5,94	3 160
Bulu	7,39	1 615
Sidomukti	5,76	2 600
Kraksaan Wetan	8,75	3 706
Rangkang	2,62	1 344
Kandangjati Kulon	3,26	1 986
Kandangjati Wetan	2,77	1 320
Alassumur Kulon	8,59	1 841
Sumberlele	2,41	855
Tamansari	1,68	918
Asembakor	4,10	906
Kebonagung	6,17	1 013
Sidopekso	6,28	1 946
Patokan	8,84	1 944
Asembagus	4,87	1 032
Kalibuntu	11,72	7 989
<b>Kecamatan Kraksaan</b>	<b>100,00</b>	<b>1 799</b>

## Lanjutan 5.1

Desa/Kelurahan	Rasio Jenis Kelamin
(1)	(6)
Kregenan	103,18
Rondokuning	99,70
Semampir	99,75
Bulu	101,92
Sidomukti	93,78
Kraksaan Wetan	98,21
Rangkang	92,67
Kandangjati Kulon	94,41
Kandangjati Wetan	99,26
Alassumur Kulon	98,54
Sumberlele	95,48
Tamansari	98,79
Asembakor	102,25
Kebonagung	102,50
Sidopekso	95,21
Patokan	93,79
Asembagus	103,68
Kalibuntu	100,83
<b>Kecamatan Kraksaan</b>	<b>98,76</b>

Catatan : <sup>1</sup> Hasil SP 2020 (September)

Laju Pertumbuhan Penduduk dihitung berdasarkan penduduk hasil SP2010 dengan kondisi desa/kelurahan tahun 2020, dibandingkan dengan penduduk hasil SP2020

Laju Pertumbuhan Penduduk terlalu tinggi atau negatif karena adanya perubahan wilayah pada desa/kelurahan antara SP2010 dan SP2020

Sumber : BPS-Hasil Sensus Penduduk 2020

**KEPENDUDUKAN**

**Tabel 5.2 Jumlah Penduduk Menurut Kelompok Umur dan Jenis Kelamin Menurut Desa/Kelurahan di Kecamatan Kraksaan, September 2020**

Umur	Desa/Kelurahan					
	Kregenan			Rondokuning		
	L	P	Jumlah	L	P	Jumlah
(1)	(2)	(3)	(4)	(5)	(6)	(7)
0-14	512	419	931	216	210	426
15-64	1 412	1 429	2 841	703	715	1 418
65+	120	133	253	75	72	147
<b>Jumlah</b>	<b>2 044</b>	<b>1 981</b>	<b>4 025</b>	<b>994</b>	<b>997</b>	<b>1 991</b>

Lanjutan Tabel 5.2

Umur	Desa/Kelurahan					
	Semampir			Bulu		
	L	P	Jumlah	L	P	Jumlah
(1)	(8)	(9)	(10)	(11)	(12)	(13)
0-14	514	473	987	633	555	1 188
15-64	1 373	1 407	2 780	1 760	1 762	3 522
65+	133	145	278	150	178	328
<b>Jumlah</b>	<b>2 020</b>	<b>2 025</b>	<b>4 045</b>	<b>2 543</b>	<b>2 495</b>	<b>5 038</b>

## KEPENDUDUKAN

Lanjutan Tabel 5.2

Umur	Desa/Kelurahan					
	Sidomukti			Kraksaan Wetan		
	L	P	Jumlah	L	P	Jumlah
(1)	(14)	(15)	(16)	(17)	(18)	(19)
0-14	449	432	881	690	683	1 373
15-64	1 322	1 425	2 747	2 077	2 083	4 160
65+	129	169	298	189	244	433
<b>Jumlah</b>	<b>1 900</b>	<b>2 026</b>	<b>3 926</b>	<b>2 956</b>	<b>3 010</b>	<b>5 966</b>

Lanjutan Tabel 5.2

Umur	Desa/Kelurahan					
	Rangkang			Kandangjati Kulon		
	L	P	Jumlah	L	P	Jumlah
(1)	(20)	(21)	(22)	(23)	(24)	(25)
0-14	213	217	430	263	278	541
15-64	580	637	1 217	737	770	1 507
65+	67	74	141	80	96	176
<b>Jumlah</b>	<b>860</b>	<b>928</b>	<b>1 788</b>	<b>1 080</b>	<b>1 144</b>	<b>2 224</b>

## KEPENDUDUKAN

Lanjutan Tabel 5.2

Umur	Desa/Kelurahan					
	Kandangjati Wetan			Alassumur Kulon		
	L	P	Jumlah	L	P	Jumlah
(1)	(26)	(27)	(28)	(29)	(30)	(31)
0-14	252	218	470	758	673	1 431
15-64	628	627	1 255	1 964	2 025	3 989
65+	60	102	162	183	250	433
<b>Jumlah</b>	<b>940</b>	<b>947</b>	<b>1 887</b>	<b>2 905</b>	<b>2 948</b>	<b>5 853</b>

Lanjutan Tabel 5.2

Umur	Desa/Kelurahan					
	Sumberlele			Tamansari		
	L	P	Jumlah	L	P	Jumlah
(1)	(32)	(33)	(34)	(35)	(36)	(37)
0-14	240	212	452	148	134	282
15-64	530	563	1 093	389	391	780
65+	32	65	97	33	52	85
<b>Jumlah</b>	<b>802</b>	<b>840</b>	<b>1 642</b>	<b>570</b>	<b>577</b>	<b>1 147</b>



## KEPENDUDUKAN

Lanjutan Tabel 5.2

Umur	Desa/Kelurahan					
	Asembakor			Kebonagung		
	L	P	Jumlah	L	P	Jumlah
(1)	(38)	(39)	(40)	(41)	(42)	(43)
0-14	355	326	681	552	534	1 086
15-64	975	927	1 902	1 458	1 424	2 882
65+	81	127	208	119	119	238
<b>Jumlah</b>	<b>1 411</b>	<b>1 380</b>	<b>2 791</b>	<b>2 129</b>	<b>2 077</b>	<b>4 206</b>

Lanjutan Tabel 5.2

Umur	Desa/Kelurahan					
	Sidopekso			Patokan		
	L	P	Jumlah	L	P	Jumlah
(1)	(44)	(45)	(46)	(47)	(48)	(49)
0-14	521	548	1 069	698	717	1 415
15-64	1 465	1 505	2 970	2 002	2 109	4 111
65+	102	140	242	216	283	499
<b>Jumlah</b>	<b>2 088</b>	<b>2 193</b>	<b>4 281</b>	<b>2 916</b>	<b>3 109</b>	<b>6 025</b>

## KEPENDUDUKAN

Lanjutan Tabel 5.2

Umur	Desa/Kelurahan					
	Asembagus			Kalibuntu		
	L	P	Jumlah	L	P	Jumlah
(1)	(50)	(51)	(52)	(53)	(54)	(55)
0-14	416	354	770	1 037	947	1 984
15-64	1 160	1 140	2 300	2 746	2 659	5 405
65+	115	137	252	228	372	600
<b>Jumlah</b>	<b>1 691</b>	<b>1 631</b>	<b>3 322</b>	<b>4 011</b>	<b>3 978</b>	<b>7 989</b>

Sumber : BPS Hasil Sensus Penduduk 2020

**Tabel 5.3 Jumlah Penduduk Menurut Kelompok Umur Generasi dan Desa/Kelurahan di Kecamatan Kraksaan**

Kelompok Umur Generasi	Desa/Kelurahan		
	Kregenan	Rondokuning	Semampir
(1)	(2)	(3)	(4)
Post Generasi Z	519	221	540
Generasi Z	953	510	1 036
Milenial	991	452	955
Generasi X	948	477	848
Boomer	549	301	599
Pre Boomer	65	30	67
<b>Jumlah</b>	<b>4 025</b>	<b>1 991</b>	<b>4 045</b>

## KEPENDUDUKAN

Lanjutan Tabel 5.3

Kelompok Umur Generasi	Desa/Kelurahan		
	Bulu	Sidomukti	Kraksaan Wetan
(1)	(5)	(6)	(7)
Post Generasi Z	627	477	747
Generasi Z	1 310	1 007	1 558
Milenial	1 148	929	1 363
Generasi X	1 173	861	1 357
Boomer	695	589	824
Pre Boomer	85	63	117
<b>Jumlah</b>	<b>5 038</b>	<b>3 926</b>	<b>5 966</b>

Lanjutan Tabel 5.3

Kelompok Umur Generasi	Desa/Kelurahan		
	Rangkap	Kandangjati Kulon	Kandangjati Wetan
(1)	(8)	(9)	(10)
Post Generasi Z	242	287	271
Generasi Z	417	570	460
Milenial	427	498	451
Generasi X	400	489	388
Boomer	264	330	271
Pre Boomer	38	50	46
<b>Jumlah</b>	<b>1 788</b>	<b>2 224</b>	<b>1 887</b>

## KEPENDUDUKAN

Lanjutan Tabel 5.3

Kelompok Umur Generasi	Desa/Kelurahan		
	Alassumur Kulon	Sumberlele	Tamansari
(1)	(11)	(12)	(13)
Post Generasi Z	805	264	155
Generasi Z	1 474	407	312
Milenial	1 391	404	262
Generasi X	1 288	341	251
Boomer	755	206	147
Pre Boomer	140	20	20
<b>Jumlah</b>	<b>5 853</b>	<b>1 642</b>	<b>1 147</b>

Lanjutan Tabel 5.3

Kelompok Umur Generasi	Desa/Kelurahan		
	Asembakor	Kebonagung	Sidopekso
(1)	(14)	(15)	(16)
Post Generasi Z	357	606	553
Generasi Z	694	1 051	1 132
Milenial	679	1 116	1 034
Generasi X	616	907	1 009
Boomer	376	477	488
Pre Boomer	69	49	65
<b>Jumlah</b>	<b>2 791</b>	<b>4 206</b>	<b>4 281</b>



## KEPENDUDUKAN

Lanjutan Tabel 5.3

Kelompok Umur Generasi	Desa/Kelurahan		
	Patokan	Asembagus	Kalibuntu
(1)	(17)	(18)	(19)
Post Generasi Z	766	427	1 080
Generasi Z	1 492	831	2 081
Milenial	1 425	804	2 055
Generasi X	1 297	741	1 578
Boomer	901	461	1 006
Pre Boomer	144	58	189
<b>Jumlah</b>	<b>6 025</b>	<b>3 322</b>	<b>7 989</b>

**Tabel 5.4** Jumlah Kepala Keluarga Menurut Jenis Kelamin dan Desa/Kelurahan di Kecamatan Kraksaan, 2020

No	Desa/Kelurahan	Jumlah Kepala Keluarga		
		Laki-Laki	Perempuan	Jumlah
(1)	(2)	(3)	(4)	(5)
1	Kregen	1 078	264	1 342
2	Rondokuning	538	146	684
3	Semampir	1 043	265	1 308
4	Bulu	1 382	314	1 696
5	Sidomukti	1 007	288	1 295
6	Kraksaan Wetan	1 560	399	1 959
7	Rangkang	512	106	618
8	Kandangjati Kulon	615	129	744
9	Kandangjati Wetan	530	134	664
10	Alassumur Kulon	1 609	408	2 017
11	Sumberlele	399	124	523
12	Tamansari	316	84	400
13	Asembakor	766	169	935
14	Kebonagung	1 075	208	1 283
15	Sidopekso	1 137	252	1 389
16	Patokan	1 577	478	2 055
17	Asembagus	892	229	1 121
18	Kalibuntu	2 091	537	2 628
<b>Kecamatan Kraksaan</b>		<b>18 127</b>	<b>4 534</b>	<b>22 661</b>

Sumber : Dinas Kependudukan dan Pencatatan Sipil Kabupaten Probolinggo

## KEPENDUDUKAN

**Tabel 5.5** Jumlah Kelahiran dan Kematian Menurut Desa/Kelurahan di Kecamatan Kraksaan, 2020

No	Desa/kelurahan	Jumlah Kelahiran	Jumlah Kematian
(1)	(2)	(3)	(4)
1	Kregen	82	3
2	Rondokuning	40	-
3	Semampir	60	6
4	Bulu	94	5
5	Sidomukti	72	7
6	Kraksaan Wetan	121	13
7	Rangkang	40	2
8	Kandangjati Kulon	46	4
9	Kandangjati Wetan	47	-
10	Alassumur Kulon	125	7
11	Sumberlele	23	2
12	Tamansari	22	-
13	Asembakor	75	-
14	Kebonagung	100	3
15	Sidopekso	89	7
16	Patokan	104	5
17	Asembagus	54	2
18	Kalibuntu	225	1
<b>Kecamatan Kraksaan</b>		<b>1 419</b>	<b>63</b>

Sumber : Dinas Kependudukan dan Pencatatan Sipil Kabupaten Probolinggo

**Tabel 5.6** Jumlah Migrasi Masuk dan Migrasi Keluar Menurut Desa/Kelurahan di Kecamatan Kraksaan, 2020

No	Desa/kelurahan	Migrasi Masuk	Migrasi Keluar
(1)	(2)	(3)	(4)
1	Kregen	57	49
2	Rondokuning	9	37
3	Semampir	50	80
4	Bulu	51	74
5	Sidomukti	36	75
6	Kraxaan Wetan	85	140
7	Rangkang	28	19
8	Kandangjati Kulon	26	35
9	Kandangjati Wetan	37	17
10	Alassumur Kulon	86	55
11	Sumberlele	31	20
12	Tamansari	23	17
13	Asembakor	33	26
14	Kebonagung	117	79
15	Sidopekso	62	53
16	Patokan	61	87
17	Asembagus	26	46
18	Kalibuntu	69	83
<b>Kecamatan Kraksaan</b>		<b>887</b>	<b>992</b>

Sumber : Dinas Kependudukan dan Pencatatan Sipil Kabupaten Probolinggo



## BAB 6. INDUSTRI & ENERGI



Jumlah Pelanggan  
Listrik PLN

**22.448**



Sebanyak **18** dari **18** Desa  
menggunakan **LPG 3 Kg**  
sebagai **Bahan Bakar**  
**Memasak Utama**



Sebanyak **16** dari **18** Desa  
menggunakan **Sumur Bor**  
sebagai **Sumber Air**  
**Minum Utama**

\*Sumber Data: BPS, Pendataan Potensi Desa (Podes) 2020



### PENJELASAN TEKNIS

1. **Industri Pengolahan** adalah suatu kegiatan ekonomi yang melakukan kegiatan mengubah suatu barang dasar secara mekanis, kimia, atau dengan tangan sehingga menjadi barang jadi/setengah jadi, dan atau barang yang kurang nilainya menjadi barang yang lebih tinggi nilainya, dan sifatnya lebih dekat kepada pemakai akhir, Termasuk dalam kegiatan ini adalah jasa industri/makloon dan pekerjaan perakitan (*assembling*).  
serta ada seorang atau lebih yang bertanggung jawab atas usaha tersebut.
2. **Industri manufaktur** adalah suatu kegiatan ekonomi yang melakukan kegiatan mengubah suatu barang dasar secara mekanis, kimia, atau dengan tangan sehingga menjadi barang jadi/setengah jadi, dan atau barang yang kurang nilainya menjadi barang yang lebih tinggi nilainya, dan sifatnya lebih dekat kepada pemakai akhir, Termasuk dalam kegiatan ini adalah jasa industri dan pekerjaan perakitan.
3. **Perusahaan atau usaha industri** adalah suatu unit (kesatuan) usaha yang melakukan kegiatan ekonomi, bertujuan menghasilkan barang atau jasa, terletak pada suatu bangunan atau lokasi tertentu, dan mempunyai catatan administrasi tersendiri mengenai produksi dan struktur biaya
4. Industri manufaktur dikelompokkan ke dalam 4 golongan berdasarkan banyaknya pekerja, yaitu: industri besar (100 orang pekerja atau lebih), industri sedang/menengah (20–99 orang pekerja), industri kecil (5–19 orang pekerja), dan industri mikro (1–4 orang pekerja).
5. **Perusahaan Listrik Negara** adalah perusahaan yang berusaha di bidang tenaga listrik untuk kepentingan masyarakat dan negara dan meliputi usaha-usaha seperti : produksi, transmisi dan distribusi tenaga listrik, perencanaan dan pembangunan tenaga listrik, pengusahaan dan pengembangan tenaga listrik, pengusahaan jasa-jasa di bidang tenaga listrik.





**Tabel 6.1 Banyaknya Keluarga Menurut Desa/Kelurahan dan Jenis Pengguna Listrik di Kecamatan Kraksaan, 2020**

No	Desa/Kelurahan	Pengguna Listrik			Bukan Pengguna Listrik
		PLN	Non PLN	Jumlah	
(1)	(2)	(3)	(4)	(5)	(6)
1	Kregenan	1 281	-	1 281	-
2	Rondokuning	657	-	657	-
3	Semampir	1 342	-	1 342	-
4	Bulu	1 725	-	1 725	-
5	Sidomukti	1 342	-	1 342	-
6	Kraksaan Wetan	1 974	-	1 974	-
7	Rangkang	601	-	601	-
8	Kandangjati Kulon	747	-	747	-
9	Kandangjati Wetan	675	-	675	-
10	Alassumur Kulon	1 996	-	1 996	-
11	Sumberlele	499	-	499	-
12	Tamansari	375	-	375	-
13	Asembakor	882	-	882	-
14	Kebonagung	1 241	-	1 241	-
15	Sidopekso	1 371	-	1 371	-
16	Patokan	2 112	-	2 112	-
17	Asembagus	1 102	-	1 102	-
18	Kalibuntu	2 526	-	2 526	-
<b>Kecamatan Kraksaan</b>		<b>22 448</b>	<b>-</b>	<b>22 448</b>	<b>-</b>

Sumber : BPS, Pendataan Potensi Desa (Podes) 2020

## INDUSTRI DAN ENENERGI

**Tabel 6.2** Banyaknya Desa/Kelurahan Menurut Keberadaan Penerangan Jalan Utama Desa/Kelurahan di Kecamatan Kraksaan, 2018, 2019, dan 2020

Penerangan Jalan Utama	2018	2019	2020
(1)	(2)	(3)	(4)

### Sumber Penerangan Jalan Utama

Listrik Pemerintah	12	15	17
Listrik Non Pemerintah	6	3	1
Non Listrik	-	-	-

Sumber : BPS, Pendataan Potensi Desa (Podes) 2018, 2019, dan 2020

**Tabel 6.3 Banyaknya Desa/Kelurahan Menurut Jenis Bahan Bakar untuk Memasak yang Digunakan Oleh Sebagian Besar Keluarga di Kecamatan Kraksaan, 2018, 2019, dan 2020**

Jenis Bahan Bakar	2018	2019	2020
(1)	(2)	(3)	(4)
Gas Kota	-	-	-
LPG 3 Kg	16	18	18
LPG lebih dari 3 Kg	2	-	-
Minyak Tanah	-	-	-
Kayu Bakar	-	-	-
Lainnya	-	-	-

Catatan : <sup>1</sup>Termasuk LPG lebih dari 3 Kg

Sumber : BPS, Pendataan Potensi Desa (Podes) 2018, 2019, dan 2020

## INDUSTRI DAN ENENERGI

**Tabel 6.4 Banyaknya Desa/Kelurahan Menurut Sumber Air Minum Sebagian Besar Keluarga di Kecamatan Kraksaan, 2018, 2019, dan 2020**

Sumber Air Minum	2018	2019	2020
(1)	(2)	(3)	(4)
Air Kemasan Bermerk	-	-	-
Air Isi Ulang	-	-	-
Ledeng Dengan Meteran	2	2	2
Ledeng Tanpa Meteran	-	-	-
Sumur Bor atau Pompa	16	16	16
Sumur	-	-	-
Mata Air	-	-	-
Sungai/Danau/Kolam/ Waduk/Situ/ Embung/Bendungan	-	-	-
Air Hujan	-	-	-
Lainnya	-	-	-

Sumber : BPS, Pendataan Potensi Desa (Podes) 2018, 2019, dan 2020

# BAB 7. PERDAGANGAN

Banyaknya

**Sarana/Prasarana  
Ekonomi dan Keuangan** ?

Kecamatan Kraksaan



Pasar

9



Minimarket/  
Swalayan

23



Hotel

2



Bank

21



Restaurant

23

\*Sumber Data: BPS, Pendataan Potensi Desa (Podes) 2020.



PENJELASAN TEKNIS

1. **Perdagangan** merupakan suatu hal yang sangat penting dalam kegiatan perekonomian suatu negara, Giatnya aktivitas perdagangan suatu negara menjadi indikasi tingkat kemakmuran masyarakatnya serta menjadi tolak ukur tingkat perekonomian negara itu sendiri, Sehingga bisa dibilang perdagangan merupakan urat nadi perekonomian suatu negara,

berdasarkan asas kekeluargaan, Berdasarkan tingkat dan luas daerah kerja, koperasi dibagi menjadi dua jenis yaitu koperasi primer dan koperasi sekunder,
2. **Pasar** adalah salah satu dari berbagai sistem, institusi, prosedur, hubungan sosial dan infrastruktur di mana usaha menjual barang, jasa dan tenaga kerja untuk orang-orang dengan imbalan uang, Kegiatan ini merupakan bagian dari perekonomian, Pasar bervariasi dalam ukuran, jangkauan, skala geografis, lokasi jenis dan berbagai komunitas manusia, serta jenis barang dan jasa yang diperdagangkan,
3. **Koperasi** adalah organisasi yang dimiliki dan dioperasikan oleh orang-seorang demi kepentingan bersama, Koperasi melandaskan kegiatan berdasarkan prinsip gerakan ekonomi rakyat yang
4. **Lembaga keuangan** bertindak selaku lembaga yang menyediakan jasa keuangan bagi nasabahnya, di mana pada umumnya lembaga ini diatur oleh regulasi keuangan dari pemerintah, Bentuk umum dari lembaga keuangan ini adalah termasuk perbankan, building society (sejenis koperasi di Inggris) , Credit Union, pialang saham, aset manajemen, modal ventura, koperasi, asuransi, dana pensiun, dan bisnis serupa lainnya,





**Tabel 7.1 Banyaknya Sarana dan Prasarana Ekonomi Menurut Desa/Kelurahan dan Jenisnya di Kecamatan Kraksaan, 2020**

No	Desa/Kelurahan	Kelompok Pertokoan	Pasar dengan Bangunan Permanen	Pasar dengan Bangunan Semi Permanen	Pasar Tanpa Bangunan
(1)	(2)	(3)	(4)	(5)	(6)
1	Kregenan	-	-	-	-
2	Rondokuning	-	-	-	1
3	Semampir	-	1	1	-
4	Bulu	-	-	-	-
5	Sidomukti	1	-	-	-
6	Kraksaan Wetan	2	1	1	-
7	Rangkang	-	-	-	-
8	Kandangjati Kulon	-	-	-	-
9	Kandangjati Wetan	-	-	-	-
10	Alassumur Kulon	-	-	-	-
11	Sumberlele	1	-	-	-
12	Tamansari	-	-	-	-
13	Asembakor	-	-	-	-
14	Kebonagung	-	1	-	1
15	Sidopekso	-	-	-	-
16	Patokan	-	-	-	-
17	Asembagus	-	-	-	1
18	Kalibuntu	-	-	-	1
<b>Kecamatan Kraksaan</b>		<b>4</b>	<b>3</b>	<b>2</b>	<b>4</b>

## PERDAGANGAN

Lanjutan Tabel 7.1

No	Desa/Kelurahan	Minimarket/ Swalayan <sup>1</sup>	Toko/Warung Kelontong	Restoran/ Rumah Makan
(1)	(2)	(7)	(8)	(9)
1	Kregenan	-	10	-
2	Rondokuning	-	11	-
3	Semampir	5	42	3
4	Bulu	-	15	3
5	Sidomukti	2	27	2
6	Kraksaan Wetan	5	110	1
7	Rangkang	1	10	-
8	Kandangjati Kulon	-	20	2
9	Kandangjati Wetan	-	19	-
10	Alassumur Kulon	-	45	-
11	Sumberlele	3	10	3
12	Tamansari	-	9	-
13	Asembakor	-	18	-
14	Kebonagung	3	35	5
15	Sidopekso	-	90	-
16	Patokan	4	50	1
17	Asembagus	-	18	3
18	Kalibuntu	-	30	-
<b>Kecamatan Kraksaan</b>		<b>23</b>	<b>569</b>	<b>23</b>

Lanjutan Tabel 7.1

No	Desa/Kelurahan	Warung/Kedai Makanan	Hotel	Hostel/Motel/Losmen/Wisma
(1)	(2)	(10)	(11)	(12)
1	Kregenan	8	-	-
2	Rondokuning	9	-	-
3	Semampir	39	-	1
4	Bulu	2	-	-
5	Sidomukti	16	-	2
6	Kraksaan Wetan	22	-	-
7	Rangkang	5	-	-
8	Kandangjati Kulon	25	-	-
9	Kandangjati Wetan	16	-	-
10	Alassumur Kulon	38	-	-
11	Sumberlele	17	-	1
12	Tamansari	11	-	-
13	Asembakor	15	-	-
14	Kebonagung	6	1	-
15	Sidopekso	30	-	-
16	Patokan	4	1	-
17	Asembagus	6	-	-
18	Kalibuntu	16	-	-
<b>Kecamatan Kraksaan</b>		<b>285</b>	<b>2</b>	<b>4</b>

Sumber : BPS, Pendataan Potensi Desa (Podes) 2020

## PERDAGANGAN

**Tabel 7.2 Banyaknya Sarana Lembaga Keuangan Yang Beroperasi Menurut Desa/Kelurahan dan Jenisnya di Kecamatan Kraksaan, 2020**

No	Desa/Kelurahan	Bank Umum Pemerintah	Bank Umum Swasta	Bank Perkreditan Rakyat
(1)	(2)	(3)	(4)	(5)
1	Kregen	-	-	-
2	Rondokuning	-	-	-
3	Semampir	1	-	5
4	Bulu	-	-	-
5	Sidomukti	2	-	3
6	Kraksaan Wetan	1	-	1
7	Rangkang	-	-	-
8	Kandangjati Kulon	1	-	-
9	Kandangjati Wetan	-	-	-
10	Alassumur Kulon	-	-	-
11	Sumberlele	2	-	-
12	Tamansari	-	-	-
13	Asembakor	-	-	-
14	Kebonagung	-	-	1
15	Sidopekso	-	-	-
16	Patokan	2	2	-
17	Asembagus	-	-	-
18	Kalibuntu	-	-	-
<b>Kecamatan Kraksaan</b>		<b>9</b>	<b>2</b>	<b>10</b>

Sumber : BPS, Pendataan Potensi Desa (Podes) 2020

**Banyaknya Koperasi yang Masih Aktif Menurut  
Tabel 7.3 Desa/Kelurahan dan Jenis Koperasi di Kecamatan Kraksaan,  
2020**

No	Desa/Kelurahan	Koperasi Unit desa (KUD)	Koperasi Industri Kecil dan Kerajinan Rakyat (Kopinkra)	Koperasi Simpan Pinjam (Kospin)	Koperasi Lainnya
(1)	(2)	(3)	(4)	(5)	(6)
1	Kregenan	-	-	2	-
2	Rondokuning	-	-	1	-
3	Semampir	-	-	2	-
4	Bulu	-	-	2	-
5	Sidomukti	1	-	3	-
6	Kraksaan Wetan	-	-	1	-
7	Rangkang	-	-	1	-
8	Kandangjati Kulon	-	-	1	-
9	Kandangjati Wetan	-	-	-	-
10	Alassumur Kulon	1	-	-	-
11	Sumberlele	-	-	2	-
12	Tamansari	-	-	-	-
13	Asembakor	-	-	-	-
14	Kebonagung	-	-	2	-
15	Sidopekso	-	-	5	-
16	Patokan	-	-	1	-
17	Asembagus	-	-	4	-
18	Kalibuntu	-	-	1	-
<b>Kecamatan Kraksaan</b>		<b>2</b>	<b>-</b>	<b>28</b>	<b>-</b>

Sumber : BPS, Pendataan Potensi Desa (Podes) 2020


## PERDAGANGAN

**Tabel 7.4 Banyaknya Embung Desa Menurut Desa/Kelurahan di Kecamatan Kraksaan, 2019 dan 2020**

No	Desa/Kelurahan	2019	2020
(1)	(2)	(3)	(4)
1	Kregen	-	-
2	Rondokuning	-	-
3	Semampir	-	-
4	Bulu	-	-
5	Sidomukti	-	-
6	Kraksaan Wetan	-	-
7	Rangkang	-	-
8	Kandangjati Kulon	-	-
9	Kandangjati Wetan	-	-
10	Alassumur Kulon	-	-
11	Sumberlele	-	-
12	Tamansari	-	-
13	Asembakor	-	-
14	Kebonagung	-	-
15	Sidopekso	-	-
16	Patokan	-	-
17	Asembagus	-	-
18	Kalibuntu	-	-
<b>Kecamatan Kraksaan</b>		-	-

Sumber : BPS, Pendataan Potensi Desa (Podes) 2019 dan 2020

## BAB 8. TRANSPORTASI & KOMUNIKASI



**Semua desa** sudah menggunakan jalan  
**Aspal/Beton**



**16 dari 18 Desa** yang dilewati  
**Kendaraan Umum**

**Semua Desa** di Kecamatan Kraksaan

sudah menggunakan jalan jenis Aspal/  
Beton.

Ada **2 dari 18 Desa** di Kecamatan

Kraksaan yang belum dilalui kendaraan umum  
yaitu Desa Kregenan dan Desa Rondokuning





### PENJELASAN TEKNIS

1. **Kendaraan bermotor** adalah setiap kendaraan yang digerakkan oleh peralatan teknik yang ada pada kendaraan tersebut, biasanya digunakan untuk angkutan orang atau barang di atas jalan raya selain kendaraan yang berjalan di atas rel, Kendaraan bermotor yang dicatat adalah semua jenis kendaraan kecuali kendaraan bermotor TNI/Polri dan Korps Diplomatik,
2. **Mobil truk** adalah setiap kendaraan bermotor yang digunakan untuk angkutan barang, selain mobil penumpang, mobil bus dan kendaraan bermotor roda dua,
3. **Mobil** adalah kendaraan darat yang digerakkan oleh tenaga mesin, beroda empat atau lebih (selalu genap), biasanya menggunakan bahan bakar minyak (bensin atau solar) untuk menghidupkan mesinnya,
4. **Kantor Pos** adalah tempat pemberi pelayanan komunikasi tertulis dana tau surat elektronik, layanan paket, layanan logistik, layanan keagenan pos untuk kepentingan umum, Rumah pos berfungsi sama seperti kantor pos dan kantor pos pembantu, bedanya rumah pos biasanya terletak di daerah terpencil,
5. **Telepon** merupakan alat komunikasi yang digunakan untuk menyampaikan pesan suara (terutama pesan yang berbentuk percakapan),
6. **Warnet** adalah salah satu bentuk usaha yang dikelola oleh kelompok atau individu yang memberikan pelayanan dalam bentuk jasa internet oleh penggunaanya,



## 8.1 TRANSPORTASI

**Tabel 8.1.1 Sarana Transportasi Antar Desa/Kelurahan Menurut Desa/Kelurahan di Kecamatan Kraksaan, 2020**

No	Desa/Kelurahan	Jenis Transportasi	Keberadaan Angkutan Umum
(1)	(2)	(3)	(4)
1	Kregenan	Darat	Tidak ada angkutan umum
2	Rondokuning	Darat	Tidak ada angkutan umum
3	Semampir	Darat	Ada, dengan trayek tetap
4	Bulu	Darat	Ada, dengan trayek tetap
5	Sidomukti	Darat	Ada, dengan trayek tetap
6	Kraksaan Wetan	Darat	Ada, dengan trayek tetap
7	Rangkang	Darat	Ada, tanpa trayek tetap
8	Kandangjati Kulon	Darat	Ada, tanpa trayek tetap
9	Kandangjati Wetan	Darat	Ada, tanpa trayek tetap
10	Alassumur Kulon	Darat	Ada, tanpa trayek tetap
11	Sumberlele	Darat	Ada, dengan trayek tetap
12	Tamansari	Darat	Ada, dengan trayek tetap
13	Asembakor	Darat	Ada, dengan trayek tetap
14	Kebonagung	Darat	Ada, dengan trayek tetap
15	Sidopekso	Darat	Ada, tanpa trayek tetap
16	Patokan	Darat	Ada, dengan trayek tetap
17	Asembagus	Darat	Ada, tanpa trayek tetap
18	Kalibuntu	Darat	Ada, tanpa trayek tetap

Sumber : BPS, Pendataan Potensi Desa (Podes) 2020

## TRANSPORTASI DAN KOMUNIKASI

**Tabel 8.1.2 Kondisi Jalan Darat Antar Desa/Kelurahan Menurut Desa/Kelurahan di Kecamatan Kraksaan, 2020**

No	Desa/Kelurahan	Jenis Permukaan Jalan	Dapat Dilalui Kendaraan Bermotor Roda 4 atau Lebih
(1)	(2)	(3)	(4)
1	Kregenan	Aspal/Beton	Sepanjang tahun
2	Rondokuning	Aspal/Beton	Sepanjang tahun
3	Semampir	Aspal/Beton	Sepanjang tahun
4	Bulu	Aspal/Beton	Sepanjang tahun
5	Sidomukti	Aspal/Beton	Sepanjang tahun
6	Kraksaan Wetan	Aspal/Beton	Sepanjang tahun
7	Rangkang	Aspal/Beton	Sepanjang tahun
8	Kandangjati Kulon	Aspal/Beton	Sepanjang tahun
9	Kandangjati Wetan	Aspal/Beton	Sepanjang tahun
10	Alassumur Kulon	Aspal/Beton	Sepanjang tahun
11	Sumberlele	Aspal/Beton	Sepanjang tahun
12	Tamansari	Aspal/Beton	Sepanjang tahun
13	Asembakor	Aspal/Beton	Sepanjang tahun
14	Kebonagung	Aspal/Beton	Sepanjang tahun
15	Sidopekso	Aspal/Beton	Sepanjang tahun
16	Patokan	Aspal/Beton	Sepanjang tahun
17	Asembagus	Aspal/Beton	Sepanjang tahun
18	Kalibuntu	Aspal/Beton	Sepanjang tahun

Sumber : BPS, Pendataan Potensi Desa (Podes) 2020

## 8.2 KOMUNIKASI

Jumlah Menara dan Operator Layanan Komunikasi Telepon  
**Tabel 8.2.1 Seluler Serta Kondisi Sinyal Telepon Seluler Menurut  
 Desa/Kelurahan di Kecamatan Kraksaan, 2020**

No	Desa/Kelurahan	Jumlah Menara Telepon Seluler (BTS)	Jumlah Operator Layanan Komunikasi Telepon Seluler Yang Menjangkau di Desa/Kelurahan	Kondisi Sinyal Telepon Seluler di Sebagian Besar Wilayah Desa/Kelurahan
(1)	(2)	(3)	(4)	(5)
1	Kregen	2	3	Sangat Kuat
2	Rondokuning	-	3	Sangat Kuat
3	Semampir	2	4	Sangat Kuat
4	Bulu	-	2	Sangat Kuat
5	Sidomukti	1	4	Sangat Kuat
6	Kraksaan Wetan	2	4	Sangat Kuat
7	Rangkang	1	4	Sangat Kuat
8	Kandangjati Kulon	-	4	Sangat Kuat
9	Kandangjati Wetan	-	4	Sangat Kuat
10	Alassumur Kulon	1	3	Sangat Kuat
11	Sumberlele	1	4	Sangat Kuat
12	Tamansari	-	4	Sangat Kuat
13	Asembakor	1	4	Sangat Kuat
14	Kebonagung	1	4	Sangat Kuat
15	Sidopekso	-	4	Sangat Kuat
16	Patokan	2	4	Sangat Kuat
17	Asembagus	1	3	Sangat Kuat
18	Kalibuntu	1	4	Sangat Kuat
<b>Kecamatan Kraksaan</b>		<b>16</b>	<b>66</b>	

Sumber : BPS, Pendataan Potensi Desa (Podes) 2020

## TRANSPORTASI DAN KOMUNIKASI

**Tabel 8.2.2 Keberadaan Kantor Pos/Pos Pembantu/Rumah Pos dan Perusahaan/Agen Jasa Ekspedisi Swasta Menurut Desa/Kelurahan di Kecamatan Kraksaan, 2020**

No	Desa/Kelurahan	Kantor Pos/Pos Pembantu/Rumah Pos	Perusahaan/Agen Jasa Ekspedisi Swasta
(1)	(2)	(3)	(4)
1	Kregenan	Tidak Ada	Tidak Ada
2	Rondokuning	Tidak Ada	Tidak Ada
3	Semampir	Tidak Ada	Beroperasi
4	Bulu	Tidak Ada	Tidak Ada
5	Sidomukti	Tidak Ada	Beroperasi
6	Kraksaan Wetan	Tidak Ada	Tidak Ada
7	Rangkang	Tidak Ada	Tidak Ada
8	Kandangjati Kulon	Tidak Ada	Tidak Ada
9	Kandangjati Wetan	Tidak Ada	Tidak Ada
10	Alassumur Kulon	Tidak Ada	Tidak Ada
11	Sumberlele	Tidak Ada	Beroperasi
12	Tamansari	Tidak Ada	Tidak Ada
13	Asembakor	Tidak Ada	Tidak Ada
14	Kebonagung	Tidak Ada	Beroperasi
15	Sidopekso	Beroperasi	Tidak Ada
16	Patokan	Beroperasi	Tidak Ada
17	Asembagus	Tidak Ada	Tidak Ada
18	Kalibuntu	Tidak Ada	Tidak Ada

Sumber : BPS, Pendataan Potensi Desa (Podes) 2020

## BAB 9. KEUANGAN & HARGA



### Statistik Dana Desa

Jumlah total dana desa dari **18 Desa** di **Kecamatan Kraksaan**

**Rp 15.398.829.000**

Tiga desa dengan Dana Desa terbesar adalah

**Kalibuntu, Alassumur Kulon, dan Bulu.**

*\*Sumber Dinas Pemberdayaan Masyarakat dan Desa Kabupaten Probolinggo*





### PENJELASAN TEKNIS

- Dana Desa** adalah dana yang bersumber dari Anggaran Pendapatan dan Belanja Negara yang diperuntukkan bagi Desa dan Desa Adat yang ditransfer melalui Anggaran Pendapatan dan Belanja Daerah kabupaten/kota dan digunakan untuk membiayai penyelenggaraan pemerintahan, pembangunan, serta pemberdayaan masyarakat, dan kemasyarakatan.
- Alokasi Dana Desa dihitung menggunakan dua aspek yaitu pemerataan dan keadilan. Aspek pemerataan tercermin dari alokasi dasar dimana setiap desa mendapatkan nilai yang sama. Sedangkan keadilan tercermin dari formula yang ditetapkan berdasarkan beberapa komponen dalam desa tersebut.
- Alokasi dana desa** adalah merupakan bagian dari dana perimbangan keuangan pusat dan daerah yang diterima oleh daerah/kabupaten untuk desa paling sedikit 10 persen yang pembagiannya untuk desa secara
- proporsional dalam anggaran pendapatan dan belanja daerah setelah dikurang dana alokasi khusus. Maka intinya, alokasi dana desa adalah bagian keuangan desa yang diperoleh dari hasil bagi hasil pajak daerah dan bagian dari dana perimbangan keuangan pusat dan daerah yang diterima oleh kabupaten/kota untuk desa yang dibagikan secara proporsional
- Perbedaan Dana Desa dan Alokasi Dana Desa terdapat pada sumber dananya. Dana Desa bersumber dari APBN, sedangkan Alokasi Dana Desa bersumber dari APBD yaitu minimal sebesar 10% dari DAU ditambah DBH



## 9.1 KEUANGAN

Jumlah Anggaran dan Realisasi Anggaran Dana Desa dan  
**Tabel 9.1.1 Alokasi Dana Desa (ADD) Menurut Desa/Kelurahan di  
 Kecamatan Kraksaan, 2020**

No	Desa/Kelurahan	Dana Desa	
		Pagu Anggaran (Rp)	Realisasi (Rp)
(1)	(2)	(3)	(4)
1	Kregenan	1 166 930 000	1 166 930 000
2	Rondokuning	994 921 000	994 921 000
3	Semampir	-	-
4	Bulu	1 274 930 000	1 274 930 000
5	Sidomukti	-	-
6	Kraksaan Wetan	-	-
7	Rangkang	955 161 000	955 181 000
8	Kandangjati Kulon	-	-
9	Kandangjati Wetan	1 101 175 000	1 101 175 000
10	Alassumur Kulon	1 521 701 000	1 521 701 000
11	Sumberlele	850 158 000	850 158 000
12	Tamansari	1 002 241 000	1 002 241 000
13	Asembakor	1 048 480 000	1 048 480 000
14	Kebonagung	1 121 300 000	1 121 300 000
15	Sidopekso	1 185 977 000	1 196 784 000
16	Patokan	-	-
17	Asembagus	1 218 347 000	1 218 347 000
18	Kalibuntu	1 957 508 000	1 957 508 000
<b>Jumlah</b>		<b>15 398 829 000</b>	<b>15 409 656 000</b>

## KEUANGAN DAN HARGA

Lanjutan Tabel 9.1.1

No	Desa/Kelurahan	Alokasi Dana Desa	
		Pagu Anggaran (Rp)	Realisasi (Rp)
(1)	(2)	(5)	(6)
1	Kregenan	432 522 000	432 522 000
2	Rondokuning	289 438 000	289 438 000
3	Semampir	-	-
4	Bulu	417 878 131	417 878 131
5	Sidomukti	-	-
6	Kraksaan Wetan	-	-
7	Rangkang	459 232 000	459 228 000
8	Kandangjati Kulon	-	-
9	Kandangjati Wetan	345 730 000	345 730 000
10	Alassumur Kulon	413 887 000	413 887 000
11	Sumberlele	273 714 000	273 714 000
12	Tamansari	260 478 000	260 658 000
13	Asembakor	294 302 000	294 302 000
14	Kebonagung	325 562 000	325 562 000
15	Sidopekso	460 722 000	484 995 000
16	Patokan	-	-
17	Asembagus	339 600 000	339 600 000
18	Kalibuntu	534 548 000	534 548 000
<b>Jumlah</b>		<b>4 847 613 131</b>	<b>4 872 062 131</b>

Catatan : Untuk desa yang jumlah realisasinya melebihi pagu anggaran yang ada disebabkan karena ada tambahan dana lain-lain seperti dana bantuan keuangan dan Silpa sisa anggaran tahun lalu

Sumber : Dinas Pemberdayaan Masyarakat dan Desa Kabupaten Probolinggo

## 9.2 HARGA

Tabel 9.2.1 Rata Rata Harga Bahan Pokok Masyarakat di Pasar Kraksaan Menurut Bulan dan Jenis Bahan Pokok, 2020

Bulan	Nama Bahan Pokok		
	Beras	Gula Pasir	Minyak Goreng
	IR 64	Gula Pasir Dalam Negeri	Bimoli Botol / Kemasan (Sps) 2 liter
	( Kg )	( Kg )	( 2 liter )
(1)	(2)	(3)	(4)
Januari	9 532	12 661	23 774
Februari	9 755	13 019	24 045
Maret	9 629	16 484	25 258
April	9 500	17 683	25 000
Mei	9 500	15 903	25 000
Juni	9 500	13 667	25 000
Juli	9 500	11 935	25 000
Agustus	9 500	11 897	25 419
September	9 500	11 537	26 000
Oktober	9 500	11 823	26 000
November	9 500	12 000	26 000
Desember	9 500	12 113	26 335

**KEUANGAN DAN HARGA**

**Lanjutan Tabel 9.2.1**

Bulan	Nama Bahan Pokok		
	Minyak Goreng	Daging	
	Tanpa Merk / Minyak Curah	Daging Sapi Murni	Daging Ayam Broiler
	( kg )	( kg )	( kg )
(1)	(5)	(6)	(7)
Januari	10 387	102 258	30 387
Februari	10 588	101 185	31 400
Maret	11 242	100 000	33 194
April	11 000	100 000	29 833
Mei	10 097	101 935	33 613
Juni	10 000	100 667	40 467
Juli	10 645	104 516	37 290
Agustus	11581	100 645	30 516
September	12 000	100 000	30 333
Oktober	12 000	100 000	29 806
November	13 150	108 000	35 000
Desember	13 677	102 581	34 806

Lanjutan Tabel 9.2.1

Bulan	Nama Bahan Pokok		
	Daging	Telur Ayam	
	Daging Ayam Kampung	Telur Ayam Ras / Petelur	Telur Ayam Kampung
	( Kg )	( Kg )	( Kg )
(1)	(8)	(9)	(10)
Januari	55 000	22 710	35 000
Februari	57 131	22 667	35 000
Maret	60 000	24 581	35 000
April	55 667	23 300	35 000
Mei	65 000	20 161	35 000
Juni	65 000	22 600	35 000
Juli	65 000	23 919	35 000
Agustus	60 806	23 306	35 000
September	60 000	22 633	35 000
Oktober	60 000	20 903	35 000
November	74 500	23 800	35 000
Desember	75 000	25 065	35 000



**KEUANGAN DAN HARGA**

**Lanjutan Tabel 9.2.1**

Bulan	Nama Bahan Pokok			
	Susu			
	Kental Manis		Susu Bubuk	
	Merk Bendera	Merk Indomilk	Merk Bendera (Instant)	Merk Indomilk (Instant)
	( 397 gr / KI )	( 390 gr / KI )	( 400 gr /dos )	( 400 gr /dos )
(1)	(11)	(12)	(13)	(14)
Januari	9 500	9 000	39 700	32 942
Februari	9 500	9 000	39 700	33 065
Maret	9 500	9 000	39 700	33 200
April	9 500	9 500	39 700	33 200
Mei	9 500	9 500	39 700	33 200
Juni	9 500	9 500	39 700	33 200
Juli	9 500	9 500	39 700	33 200
Agustus	9 500	9 500	39 700	33 200
September	9 500	9 500	39 700	33 200
Oktober	9 500	9 500	39 700	33 200
November	9 500	9 500	39 700	33 200
Desember	9 500	9 500	39 700	33 200

Lanjutan Tabel 9.2.1

Bulan	Nama Bahan Pokok		
	Jagung	Garam	
	Jagung Pipilan Kering	Bata	Halus
	( kg )	( Buah )	( Kg )
(1)	(15)	(16)	(17)
Januari	7 000	200	2 000
Februari	7 000	200	2 000
Maret	7 000	200	2 000
April	7 000	200	2 000
Mei	7 000	200	2 000
Juni	7 000	200	2 000
Juli	7 000	200	2 000
Agustus	7 000	200	2 000
September	7 000	200	2 000
Oktober	7 000	200	2 000
November	7 000	200	2 000
Desember	7 000	200	2 000

## KEUANGAN DAN HARGA

Lanjutan Tabel 9.2.1

Bulan	Nama Bahan Pokok		
	Tepung Terigu	Kacang Kedelai	
	Segitiga Biru (Kw Medium)	Eks Impor	Lokal
	( Kg )	( Kg )	( Kg )
(1)	(18)	(19)	(20)
Januari	8 500	8 500	7 100
Februari	8 500	8 500	7 100
Maret	8 500	8 500	7 100
April	8 500	8 500	7 100
Mei	8 500	8 500	7 100
Juni	8 500	8 500	7 100
Juli	8 500	8 500	7 100
Agustus	8 500	8 500	7 100
September	8 500	8 500	7 100
Oktober	8 500	8 500	7 100
November	8 500	8 500	7 100
Desember	8 677	8 500	7 100

Lanjutan Tabel 9.2.1

Bulan	Nama Bahan Pokok		
	Mie Instant	Cabe	
	Indomie Rasa Kari Ayam	Keriting	Biasa
	( Bungkus )	( Kg )	( Kg )
(1)	(21)	(22)	(23)
Januari	2 300	36 710	44 032
Februari	2 300	38 372	50 492
Maret	2 300	39 032	36 032
April	2 300	36 867	24 300
Mei	2 300	29 129	19 613
Juni	2 300	25 000	16 433
Juli	2 300	24 161	19 290
Agustus	2 300	24 000	19 419
September	2 300	24 500	20 767
Oktober	2 300	25 000	23 710
November	2 300	26 100	25 000
Desember	2 300	40 774	46 226

**Lanjutan Tabel 9.2.1**

Bulan	Nama Bahan Pokok		
	Cabe	Bawang	
	Cabe Rawit	Bawah Merah	Bawang Putih
	( Kg )	( Kg )	( Kg )
(1)	(24)	(25)	(26)
Januari	51 548	28 355	26 871
Februari	52 556	28 219	36 473
Maret	31 290	24 710	36 097
April	31 533	30 833	34 067
Mei	20 774	38 935	23 452
Juni	16 800	40 067	14 533
Juli	17 710	29 032	13 226
Agustus	18 677	24 419	15 161
September	16 000	21 600	18 767
Oktober	15 516	24 935	18 232
November	23 300	31 767	20 000
Desember	38 839	29 290	20 000

Lanjutan Tabel 9.2.1

Bulan	Nama Bahan Pokok			
	Ikan	Kacang		Ketela
	Ikan Asin Teri	Kacang Hijau	Kacang Tanah	Ketela Pohon
	( Kg )	( Kg )	( Kg )	( Kg )
(1)	(27)	(28)	(29)	(30)
Januari	70 000	17 000	23 000	4 000
Februari	70 000	17 295	23 000	4 000
Maret	71 290	20 000	23 903	4 000
April	80 000	22 000	25 067	4 000
Mei	80 000	22 484	26 000	4 000
Juni	80 000	23 000	25 200	4 267
Juli	80 000	22 645	23 710	5 000
Agustus	80 000	21 581	25 000	5 000
September	80 000	21 000	24 267	4 100
Oktober	80 000	21 000	23 484	4 081
November	80 000	21 000	22 333	4 500
Desember	80 000	21 000	20 258	4 871

**Lanjutan Tabel 9.2.1**

Bulan	Nama Bahan Pokok		
	Sayur Mayur		
	Kol / Kubis	Kentang	Tomat
	( Kg )	( Kg )	( Kg )
(1)	(31)	(32)	(33)
Januari	5 419	12 484	8 613
Februari	5 548	12 287	8 781
Maret	5 839	11 161	8 258
April	7 000	10 067	10 567
Mei	6 097	10 968	8 355
Juni	5 233	10 733	4 867
Juli	4 387	11 226	6 516
Agustus	4 484	11 903	3 935
September	4 167	11 200	3 183
Oktober	4 645	12 000	3 274
November	5 900	10 533	7 083
Desember	8 581	11 129	14 452

Lanjutan Tabel 9.2.1

Bulan	Nama Bahan Pokok	
	Sayur Mayur	
	Wortel	Buncis
	( Kg )	( Kg )
(1)	(34)	(35)
Januari	9 000	9 194
Februari	9 262	8 511
Maret	11 065	10 129
April	9 800	9 500
Mei	10 871	7 935
Juni	10 000	6 833
Juli	10 258	6 645
Agustus	9 516	7 065
September	9 267	7 800
Oktober	10 452	8 774
November	9 933	10 000
Desember	10 000	10 226



## KEUANGAN DAN HARGA

Lanjutan Tabel 9.2.1

Bulan	Nama Bahan Pokok			
	Ikan Segar			
	Ikan Bandeng	Ikan Kembung	Ikan Tongkol	Ikan Cakalan
	( Kg )	( Kg )	( Kg )	( Kg )
(1)	(36)	(37)	(38)	(39)
Januari	25 000	25 000	26 355	26 548
Februari	24 803	24 803	25 399	25 501
Maret	23 000	23 000	19 935	19 935
April	23 000	24 000	20 000	20 000
Mei	23 000	24 935	20 000	20 000
Juni	23 000	25 000	21 933	21 933
Juli	23 000	25 000	28 000	28 000
Agustus	23 000	25 000	28 000	28 000
September	23 000	25 000	27 100	27 100
Oktober	23 000	25 000	26 677	26 677
November	21 500	25 000	25 000	25 000
Desember	20 000	25 000	25 000	25 000

Sumber : Dinas Perindustrian Dan Perdagangan Provinsi Jawa Timur



Sensus  
Penduduk  
2020



# DATA

## MENCERDASKAN BANGSA



<https://probolinggakab.bps.go.id>



**BADAN PUSAT STATISTIK  
KABUPATEN PROBLINGGO**  
Jl. Raya Lumajang Km.5 Sumbertaman Probolinggo  
Telp/Fax. (0335) 422117,  
Mailbox : bps3513@bps.go.id  
Homepage : <https://probolinggakab.bps.go.id>

ISBN 978-623-98269-5-6



9 786239 826956