

01010100101010010101010110101001
01010100101010010101010110101001
01010100101010010101010110101001
01010100101010010101010110101001
01010100101010010101010110101001



Katalog BPS : 1102001.7471.031

KECAMATAN KENDARI BARAT ***DALAM ANGKA*** **2014**



Badan Pusat Statistik Kota Kendari

C O M M U N I K A

01010100101010010101010110101001
01010100101010010101010110101001
01010100101010010101010110101001

**KECAMATAN KENDARI BARAT
DALAM ANGKA
2014**

<http://kendarikota.bps.go.id>

KECAMATAN KENDARI BARAT DALAM ANGKA 2014

Katalog BPS : 1102001.7471031
Nomor Publikasi : 74711.1411

Ukuran Buku : 21 x 15 cm
Jumlah Halaman : x + 85

Naskah :
Koordinator Statistik Kecamatan Kendari Barat
Badan Pusat Statistik Kota Kendari

Gambar Kulit :
Koordinator Statistik Kecamatan Kendari Barat
Badan Pusat Statistik Kota Kendari

Penyunting:
Seksi Integrasi Pengolahan dan Diseminasi Statistik

Diterbitkan Oleh :
Badan Pusat Statistik Kota Kendari

Boleh Dikutip Dengan Menyebutkan Sumbernya



PETA ADMINISTRASI KECAMATAN KENDARI BARAT



PEMERINTAH KOTA KENDARI
KECAMATAN KENDARI BARAT

SAMBUTAN

Pembangunan merupakan suatu proses perubahan yang terarah dan terencana. Untuk itu Pemerintah Kecamatan Kendari Barat memerlukan tersedianya data statistik dari berbagai sektor yang lengkap dan akurat. Dengan tersedianya data-data dimaksud, perumusan kebijakan dan perencanaan pembangunan dapat dilaksanakan secara baik dan realistis.

Publikasi ini dapat terwujud berkat kerja sama dan bantuan dari berbagai pihak. Kepada semua pihak yang telah memberikan kontribusi, kami sampaikan terima kasih. Mudah-mudahan data yang disajikan memberikan manfaat bagi banyak pihak untuk berbagai keperluan. Kami mengharapkan tanggapan dan saran dari para pengguna publikasi ini untuk perbaikan publikasi yang akan datang.

Semoga buku ini bermanfaat dan kiranya Tuhan Yang Maha Esa senantiasa memberikan bimbingan kepada kita semua dalam menjalankan tugas kita masing-masing. Amin.

Kendari Barat, Juni 2014

CAMAT KENDARI BARAT

Drs. JARNALIS, M.Si
NIP. 197107191992011004

KATA PENGANTAR

Buku Kecamatan Kendari Barat Dalam Angka 2014 adalah publikasi tahunan yang diterbitkan oleh Koordinator Statistik Kecamatan Kendari Barat. Publikasi tahun 2014 ini merupakan lanjutan dari publikasi tahun sebelumnya. Isinya meliputi beberapa tabel-tabel pokok mengenai Keadaan Geografis, Pemerintahan, Kependudukan, Sosial, Pertanian, Pertambangan dan Listrik, Industri, Jasa Akomodasi, Restoran, Kedai Makan, Bank dan Sektor Keuangan lainnya.

Kami sadari bahwa publikasi ini masih banyak kekurangan, untuk itu kami sangat mengharapkan saran dan kritik konstruktif dari berbagai konsumen data demi perbaikan penerbitan selanjutnya.

Akhirnya, kami ucapkan terima kasih kepada pemerintah Kecamatan Kendari Barat, Instansi/Dinas, maupun kelurahan, khususnya yang telah membantu terlaksananya penerbitan buku ini.

Kendari Barat, Juni 2014

**KOORDINATOR STATISTIK
KECAMATAN KENDARI BARAT**

WA DORAYATI, S.Tp
NIP. 19720114200604 2 016

DAFTAR ISI

	<i>Halaman</i>
Sambutan Kepala Wilayah Kecamatan Kendari Barat	i
Kata Pengantar	ii
Daftar isi	iii
Daftar Gambar	v
Daftar Tabel	vii
Bab I Keadaan Geografis	
1.1. Batas-batas Wilayah	2
1.2. Luas Wilayah	2
1.3. Keadaan Iklim	3
Bab II Pemerintahan	
2.1. Pemerintahan Daerah	8
2.2. Pembagian Wilayah	8
Bab III Kependudukan	
3.1. Jumlah dan Rasio Pertumbuhan Penduduk	19
3.2. Kepadatan dan Persebaran Penduduk	19
3.3. Kepadatan, Kelahiran, Kematian dan Perpindahan Penduduk	20
Bab IV Sosial	
4.1. Pendidikan	33
4.2. Kesehatan	34
4.3. Agama	35

Bab V	Pertanian, Peternakan dan Perikanan	
	5.1. Tanaman Pangan	52
	5.2. Buah-buahan	52
	5.3. Sayur-sayuran	53
	5.4. Tanaman Hias	53
	5.5. Penggunaan Tanah	54
	5.6. Perikanan	54
	5.7. Peternakan	55
Bab VI	Pertambangan dan Listrik	
	6.1. Listrik	70
	6.2. Pertambangan	70
Bab VII	Industri dan Jasa Akomodasi	
	7.1. Industri	76
	7.2. Jasa Akomodasi	77
Bab VIII	Keuangan	
	8.1. Pajak	83

DAFTAR GAMBAR

<i>Gambar</i>	<i>Judul</i>	<i>Hal.</i>
1.1.	Luas Wilayah Kecamatan Kendari Barat Menurut Kelurahan 2013	4
2.1.	Banyaknya Aparat Kelurahan, RW, dan RT Menurut Kelurahan 2013	10
2.2.	Jumlah Petugas Teknis LPM Menurut Kelurahan 2013	11
2.3.	Banyaknya Pos Keamanan dan Personilnya Menurut kelurahan 2013	12
3.1.	Banyaknya Penduduk Menurut Kelurahan di Kecamatan Kendari Barat 2013	21
3.2.	Banyaknya Penduduk Menurut Jenis Kelamin Menurut Kelurahan 2013	22
3.3.	Banyaknya Penduduk (Jiwa) yang Lahir dan Meninggal Menurut Jenis Kelamin Kecamatan Kendari Barat 2013	23
3.4.	Jumlah Penduduk Kecamatan Kendari Barat Menurut Jenis Kelamin dan Kelompok Umur 2013	24
3.5.	Peta Kepadatan Penduduk Kecamatan Kendari Barat 2013	25
4.1.	Banyaknya Sekolah TK, SD, SLTP, SLTA, SLB, dan Akademi/PT Negeri Menurut Kelurahan 2013	36
4.2.	Banyaknya Sekolah TK, SD, SLTP, SLTA, SLB, dan Akademi/PT Swasta Menurut Kelurahan 2013	37
4.3.	Keterangan tentang Perguruan Tinggi di Kecamatan Kendari Barat 2013	38
4.4.	Keterangan tentang Perguruan Tinggi Pasca Sarjana Kecamatan Kendari Barat 2013	39
4.5.	Keberadaan Sarana Kesehatan di Kecamatan Kendari Barat 2013	40
4.6.	Banyaknya Tempat Peribadatan Menurut kelurahan 2013	41

5.1.	Luas Panen dan Produksi Tanaman Buah-Buahan di Kecamatan Kendari Barat 2013	56
5.2.	Luas Panen, dan Produksi Tanaman Sayur-sayuran di Kecamatan Kendari barat 2013	57
5.3.	Populasi Ternak Unggas di Kecamatan Kendari Barat 2013	58
5.4.	Luas Areal Kolam (Ha) di Kecamatan Kendari Barat 2013	59
6.1.	Jumlah Keluarga Pengguna Listrik PLN dan Non PLN Menurut Kelurahan 2013	71
7.1.	Banyaknya Industri Kecil/Kerajinan Rumah Tangga di Kecamatan Kendari Barat 2013	78
7.2.	Banyaknya Jasa Akomodasi, Restoran dan Kedai Makanan Menurut Kelurahan 2013	79
8.1.	Target dan Realisasi PBB Kecamatan Kendari Barat Tahun 2013	84

DAFTAR TABEL

<i>Tabel</i>		<i>Hal.</i>
	1. Keadaan Geografis	
Tabel 1.1	Luas Wilayah Kecamatan Kendari Barat Menurut Kelurahan 2013	5
Tabel 1.2	Banyaknya Hari Hujan dan Curah Hujan di Kecamatan Kendari Barat 2013	6
	2. Pemerintahan	
Tabel 2.1	Pembagian Wilayah Administratif Pemerintah Menurut Kelurahan 2013	13
Tabel 2.2	Klasifikasi Tingkat Perkembangan Kelurahan di Kecamatan Kendari Barat 2008 - 2013	14
Tabel 2.3	Banyaknya Aparat Kelurahan, RW, dan RT Menurut Kelurahan 2013	15
Tabel 2.4	Jumlah Petugas Teknis LPM Menurut Kelurahan 2013	16
Tabel 2.5	Banyaknya Pos Kamling dan Personilnya Menurut Kelurahan 2013	17
	3. Kependudukan	
Tabel 3.1	Luas Wilayah, Jumlah dan Kepadatan Penduduk Menurut Kelurahan 2013	26
Tabel 3.2	Penduduk, Keluarga dan Rata-rata Jiwa Per Keluarga Menurut Kelurahan 2013	27
Tabel 3.3	Penduduk Menurut Jenis Kelamin dan Rasio Jenis Kelamin Menurut Kelurahan 2013	28
Tabel 3.4	Banyaknya Penduduk yang Lahir dan Meninggal Menurut Jenis Kelamin Tiap Kelurahan 2013	29
Tabel 3.5	Banyaknya Penduduk yang Pindah Menurut Jenis Kelamin Tiap Kelurahan 2013	30
Tabel 3.6	Jumlah Penduduk Kecamatan Kendari Barat Menurut Jenis Kelamin dan Kelompok Umur 2013	31

	4. Sosial	
	4.1 Pendidikan	
Tabel 4.1.1	Banyaknya Sekolah TK, SD, SLTP, SLTA, SLB dan Akademi/ PT Negeri Menurut Kelurahan 2013	42
Tabel 4.1.2	Banyaknya Sekolah TK, SD, SLTP, SLTA, SLB dan Akademi/ PT swasta Menurut Kelurahan 2013	43
Tabel 4.1.3	Banyaknya Mahasiswa, Alumni, dan Dosen Terdaftar pada Perguruan Tinggi Swasta di Kecamatan Kendari Barat 2013	44
Tabel 4.1.4	Banyaknya Mahasiswa, Alumni, dan Dosen Terdaftar pada Perguruan Tinggi Pasca Sarjana di Kecamatan Kendari Barat 2013	45
	4.2 Kesehatan	
Tabel 4.2.1	Keberadaan Sarana Kesehatan Menurut Kelurahan 2013	46
Tabel 4.2.2	Banyaknya Tenaga Kesehatan Menurut Kelurahan 2013	48
Tabel 4.2.3	Pemetaan Kunjungan BUMIL (Ibu Hamil) Kecamatan Kendari Barat 2013	49
	4.3 Agama	
Tabel 4.3.1	Banyaknya Tempat Peribadatan Menurut Kelurahan 2013	50
	5. Pertanian, Peternakan dan Perikanan	
	5.1 Pertanian	
Tabel 5.1.1	Luas Tanam, Luas Panen dan Produksi Tanaman Bahan Makanan di Kecamatan Kendari Barat 2013	60
Tabel 5.1.2	Jumlah Pohon dan Produksi Tanaman Buah-Buahan di Kecamatan Kendari Barat 2013	61
Tabel 5.1.3	Luas Tanam, Luas Panen dan Produksi Tanaman Sayur-Sayuran di Kecamatan Kendari Barat 2013	62

Tabel 5.1.4	Luas Penggunaan Tanah di Kecamatan Kendari Barat 2013 (Km ²)	63
Tabel 5.1.5	Luas Tanam, Luas Panen dan Produksi Tanaman Hias di Kecamatan Kendari Barat 2013	64
5.2	Peternakan	
Tabel 5.2.1	Populasi Ternak Kecil di Kecamatan Kendari Barat 2010-2013 (Ekor)	66
Tabel 5.2.2	Populasi Ternak Unggas di Kecamatan Kendari Barat 2010-2013 (Ekor)	67
5.3	Perikanan	
Tabel 5.3.1	Luas Areal Kolam di Kecamatan Kendari Barat 2010 - 2013	68
6.	Pertambangan dan Listrik	
6.1	Pertambangan	
Tabel 6.1.1	Lokasi Penggalian Golongan C Menurut Kelurahan 2013	72
6.2	Listrik	
Tabel 6.2.1	Jumlah Pelanggan Listrik PLN menurut Kelurahan 2013	73
Tabel 6.2.2	Jenis Penerangan Jalan Menurut Kelurahan 2013	74
7.	Industri dan Jasa Akomodasi	
7.1	Industri	
Tabel 7.1.1	Banyaknya Industri Kecil/Kerajinan Rumah Tangga Menurut Kelurahan 2013	80
7.2	Jasa Akomodasi	
Tabel 7.2.1	Banyaknya Jasa Akomodasi, Restoran dan Kedai Makanan Menurut Kelurahan 2013	81

8. Keuangan

8.1 Pajak

Tabel 8.1.1	Target dan Realisasi PBB Kecamatan Kendari Barat Tahun 2013	85
-------------	---	----

<http://kendarikota.bps.go.id>

BAB 1

G E O G R A F I S



<http://kendarikota>

I. KEADAAN GEOGRAFIS

Bab ini menyajikan ciri utama Kecamatan Kendari Barat yang mencakup Batas-batas Wilayah, Luas Wilayah, Kependudukan, dan Keadaan Iklim.

1.1 Batas-Batas Wilayah

- Sebelah Utara berbatasan dengan Kabupaten Konawe
- Sebelah Selatan berbatasan dengan Teluk Kendari
- Sebelah Timur berbatasan dengan Kecamatan Kendari
- Sebelah Barat berbatasan dengan Kecamatan Mandonga

1.2 Luas Wilayah

Dari Hasil Refisit Digitasi GPS Badan Pertanahan Kota Kendari, Luas wilayah daratan Kecamatan Kendari Barat sebesar 19,11 Km² atau 7,15 persen dari luas daratan Kota Kendari.

Luas wilayah menurut kelurahan sangat beragam, berturut-turut yaitu Kelurahan Kemaraya dengan luas 5,04 km² (26,37%), Kelurahan Tipulu dengan luas 3,35 km² (17,53%), Kelurahan Punggaloba dengan luas 2,72 km² (14,23%), Kelurahan Sanua dengan luas 1,83 km² (9,58%), Kelurahan Sodohoa dengan luas 1,82 km² (9,52%), Kelurahan Watu-

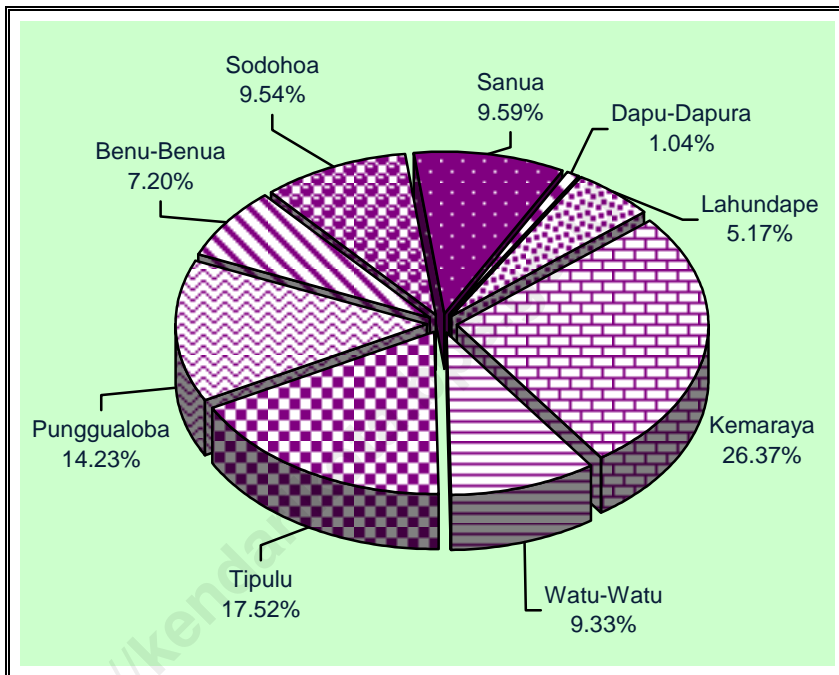
Watu dengan luas 1,78 km² (9,31%), Kelurahan Benu-Benua dengan luas 1,38 km² (7,22%), Kelurahan Lahundape dengan luas 0,99 km² (5,18%), dan Kelurahan Dapu-Dapura dengan luas 0,2 km² (1,05%).

1.3 Keadaan Iklim

Sebagaimana daerah-daerah lain di Indonesia dan Kota Kendari pada umumnya, Kecamatan Kendari Barat hanya dikenal dua musim yakni musim kemarau dan musim hujan. Keadaan musim sangat dipengaruhi oleh arus angin yang bertiup di atas wilayahnya.

Pada bulan April sampai dengan bulan Agustus, angin bertiup banyak mengandung uap air yang berasal dari Benua Asia dan Samudera Pasifik, setelah melalui beberapa lautan. Maka pada bulan-bulan tersebut di wilayah Kecamatan Kendari Barat dan sekitarnya biasanya terjadi musim hujan. Di Kecamatan Kendari Barat tahun 2013 terjadi 166 hari hujan (hh) dengan curah hujan 2.619 mm.

Gambar 1.1
Persentase Luas Wilayah Kecamatan Kendari Barat
Menurut Kelurahan
2013



<http://kendaribarat.go.id>

Tabel 1.1
Luas Wilayah Kecamatan Kendari Barat
Menurut Kelurahan,
2013

Kelurahan	Luas (Km²)	Persentase (%)
<i>(1)</i>	<i>(2)</i>	<i>(3)</i>
1. Kemaraya	5,04	26,37
2. Watu-Watu	1,78	9,31
3. Tipulu	3,35	17,53
4. Punggaloba	2,72	14,23
5. Benu-Benua	1,38	7,22
6. Sodohoa	1,82	9,52
7. Sanua	1,83	9,58
8. Dapu-Dapura	0,2	1,05
9. Lahundape	0,99	5,18
Jumlah	19,11	100,00

Sumber: Badan Pertanahan Nasional Kota Kendari


Tabel 1.2
Banyaknya Hari Hujan dan Curah Hujan
di Kecamatan Kendari Barat,
2013

B u l a n	Hari Hujan (hh)	Curah Hujan (mm)
<i>(1)</i>	<i>(2)</i>	<i>(3)</i>
1. Januari	13	347,0
2. Februari	11	188,0
3. Maret	14	152,0
4. April	22	143,0
5. Mei	17	232,0
6. Juni	14	293,0
7. Juli	26	770,0
8. Agustus	4	45,0
9. September	1	29,0
10. Oktober	1	18,0
11. November	14	113,5
12. Desember	29	288,5
Jumlah	166	2.619

Sumber: Stasiun Meteorologi Maritim Kendari, BMKG

BAB 2

PEMERINTAHAN



<http://kendarikota.b.go.id>

II. PEMERINTAHAN

2.1 Pemerintahan Daerah

Wilayah Administrasi Kecamatan Kendari Barat terdiri atas 9 Kelurahan, yaitu Kelurahan Kemaraya, Kelurahan Watu-Watu, Kelurahan Tipulu, Kelurahan Punggaloba, Kelurahan Benu-Benua, Kelurahan Sodohoa, Kelurahan Sanua, Kelurahan Dapu-Dapura, dan Kelurahan Lahundape.

Secara terinci wilayah administrasi pemerintah Kecamatan Kendari Barat tahun 2013 dengan ibu kotanya Punggaloba terdiri dari 9 Kelurahan. Menyikapi tuntutan tetap tegaknya semangat reformasi, maka penyelenggaraan pemerintahan di wilayah Kecamatan Kendari Barat dilaksanakan dengan bertumpu pada prinsip demokratis, partisipatif, transparansi dan akuntabel dalam upaya mewujudkan penyelenggaraan pemerintahan yang baik (*good governance*).

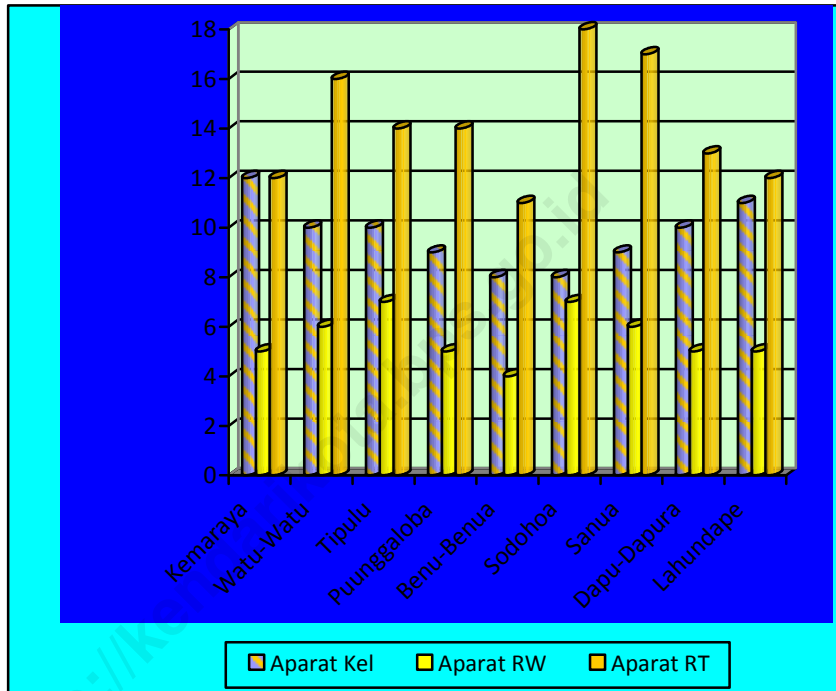
2.2 Pembagian Wilayah

Wilayah administrasi pemerintahan Kecamatan Kendari Barat pada tahun 2013 terdiri dari 9 Kelurahan, 50 Rukun Warga (RW), dan 127 Rukun Tetangga (RT), didukung oleh 87 orang aparat Kelurahan, 50 orang aparat RW, 127 orang aparat RT, dan 164 Petugas Teknis LPM.

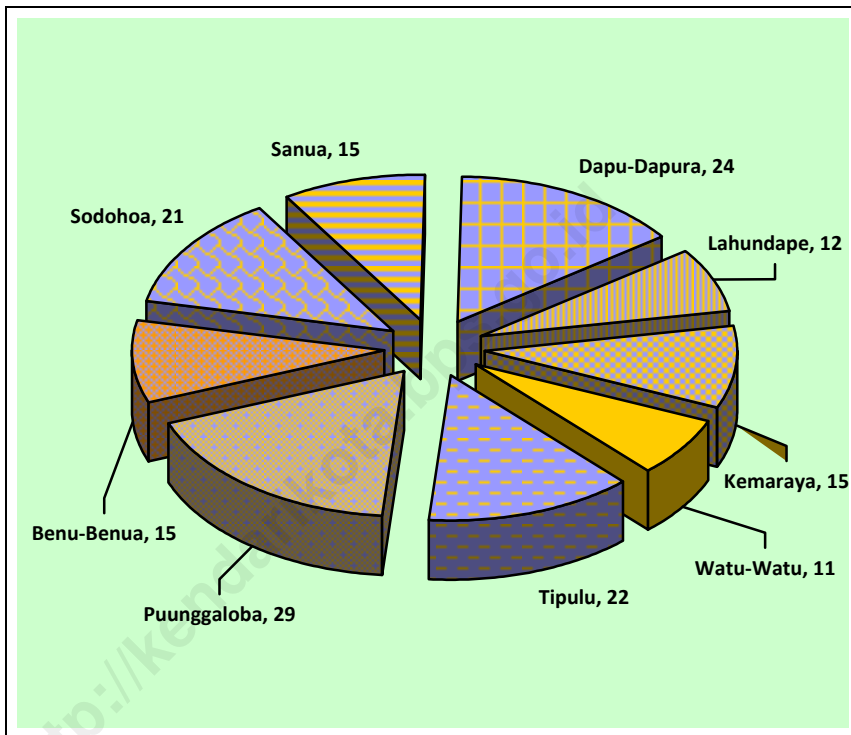
Terdapat 24 pos kamling dengan personil 141 orang Hansip dan 176 Linmas (Pelindung Masyarakat).

<http://kendarikota.bps.go.id>

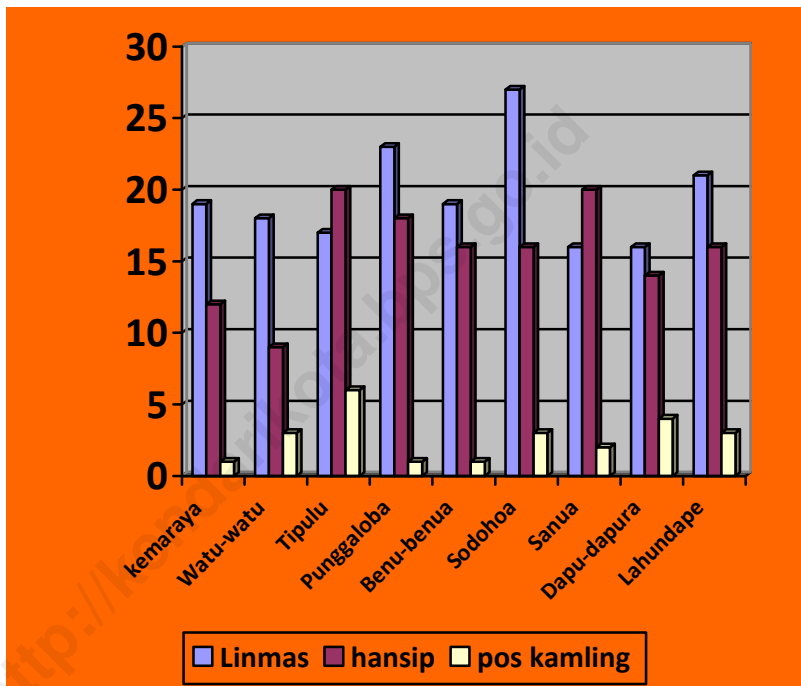
Gambar 2.1
Banyaknya Aparat Kelurahan, RW, dan RT
Menurut Kelurahan
2013



Gambar 2.2
Jumlah Petugas Teknis LPM
Menurut Kelurahan
2013



Gambar 2.3
Banyaknya Pos Keamanan dan Personilnya
Menurut Kelurahan
2013



Tabel 2.1
Banyaknya RW dan RT di Kecamatan Kendari Barat
Menurut Kelurahan
2013

Kelurahan (1)	Jumlah	
	RW (3)	RT (4)
1. Kemaraya	5	12
2. Watu-Watu	6	16
3. Tipulu	7	14
4. Punggaloba	5	14
5. Benu-Benua	4	11
6. Sodohoa	7	18
7. Sanua	6	17
8. Dapu-Dapura	5	13
9. Lahundape	5	12
Jumlah	50	127

Sumber : Kantor Kecamatan Kendari Barat

Tabel 2.2
Klasifikasi Tingkat Perkembangan
Kelurahan di Kecamatan Kendari Barat
2008 - 2013

Tahun	Swadaya	Swakarsa	Swasembada	Jumlah
<i>(1)</i>	<i>(2)</i>	<i>(3)</i>	<i>(4)</i>	<i>(5)</i>
2008	-	-	9	9
2009	-	-	9	9
2010	-	-	9	9
2011	-	-	9	9
2012	-	-	9	9
2013	-	-	9	9

Sumber : BPM Kota Kendari

Tabel 2.3
Banyaknya Aparat Kelurahan, RW, dan RT
Menurut Kelurahan
2013

Kelurahan	Aparat Kelurahan	Aparat RW	Aparat RT
(1)	(2)	(3)	(4)
1. Kemaraya	12	5	12
2. Watu-Watu	10	6	16
3. Tipulu	10	7	14
4. Punggaloba	9	5	14
5. Benu-Benua	8	4	11
6. Sodohoa	8	7	18
7. Sanua	9	6	17
8. Dapu-Dapura	10	5	13
9. Lahundape	11	5	12
Jumlah	87	50	127

Sumber: Kantor Kecamatan Kendari Barat

Tabel 2.4
Jumlah Petugas Teknis LPM
Menurut Kelurahan
2013

Kelurahan	LPM		
	Ketua	Anggota	Total
<i>(1)</i>	<i>(2)</i>	<i>(3)</i>	<i>(4)</i>
1. Kemaraya	1	14	15
2. Watu-Watu	1	10	11
3. Tipulu	1	21	22
4. Punggaloba	1	28	29
5. Benu-Benua	1	14	15
6. Sodohoa	1	20	21
7. Sanua	1	14	15
8. Dapu-Dapura	1	23	24
9. Lahundape	1	11	12
<i>Jumlah</i>	<i>9</i>	<i>155</i>	<i>164</i>

Sumber : Kantor Kecamatan Kendari Barat


Tabel 2.5
Banyaknya Pos Kamling dan Personilnya
Menurut Kelurahan
2013

Kelurahan	Pos Kamling	Hansip	Linmas
(1)	(2)	(3)	(4)
1. Kemaraya	1	12	19
2. Watu-Watu	3	9	18
3. Tipulu	6	20	17
4. Punggaloba	1	18	23
5. Benu-Benua	1	16	19
6. Sodohoa	3	16	27
7. Sanua	2	20	16
8. Dapu-Dapura	4	14	16
9. Lahundape	3	16	21
Jumlah	24	141	176

Sumber : Kantor Kecamatan Kendari Barat

BAB 3

KEPENDUDUKAN



<http://kendarikota.bj>

III. KEPENDUDUKAN

3.1 Jumlah dan Rasio Pertumbuhan Penduduk

Penduduk Kecamatan Kendari Barat Tahun 2013 dari Hasil Proyeksi Penduduk 2013 berjumlah 46.505 jiwa, terdiri dari 23.322 jiwa penduduk laki-laki dan 23.183 jiwa penduduk perempuan dengan rasio jenis kelamin 100,60.

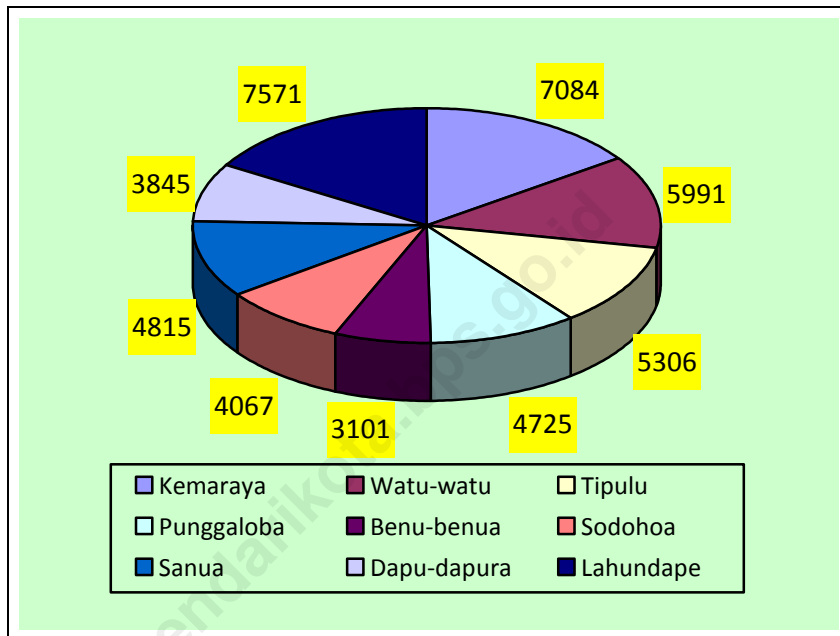
3.2 Persebaran Penduduk

Jumlah penduduk Kecamatan Kendari Barat pada akhir tahun 2013 hasil Proyeksi Penduduk 2013 sebanyak 46.505 jiwa, dengan kepadatan penduduk sebesar 2.433 jiwa per km². Persebaran penduduk Kecamatan Kendari Barat pada tahun 2013 terpusat di Kelurahan Lahundape, dengan persentase sebesar 16,28 menyusul Kelurahan Kemaraya 15,23. Penyebab utama terjadinya persebaran penduduk di dua kelurahan ini karena semakin banyaknya sarana perekonomian yang dibangun. Untuk persebaran penduduk Kelurahan Watu-Watu dengan persentase sebesar 12,88, Tipulu 11,41, Sanua 10,35, Punggaloba 10,16, Sodohoa 8,75, Dapu-Dapura 8,27 dan Kelurahan Benu-Benua 6,67.

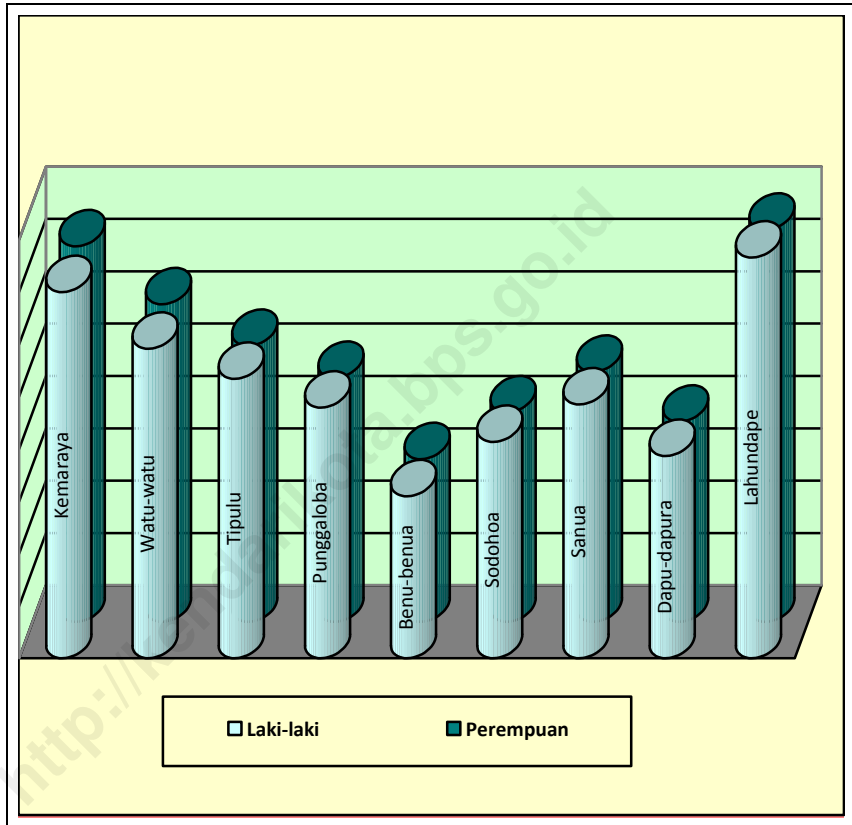
3.3 Kelahiran, Kematian dan Perpindahan Penduduk

Jumlah penduduk Kecamatan Kendari Barat pada akhir tahun 2013 Hasil Proyeksi Penduduk 2013 sebanyak 46.505 jiwa, dengan angka kelahiran sebanyak 411 jiwa untuk laki-laki dan 451 jiwa perempuan, sedangkan banyaknya angka kematian untuk warga laki-laki 149 jiwa dan perempuan sebanyak 101 jiwa. Demikian halnya dengan jumlah perpindahan penduduk pada tahun 2013 sebanyak 172 jiwa untuk laki-laki dan perempuan 123 jiwa. Dari data tersebut menunjukkan bahwa jumlah perpindahan laki-laki lebih banyak dibanding perempuan karena disebabkan banyaknya yang berperan sebagai pencari nafkah, sehingga banyak yang bekerja ke daerah lainnya.

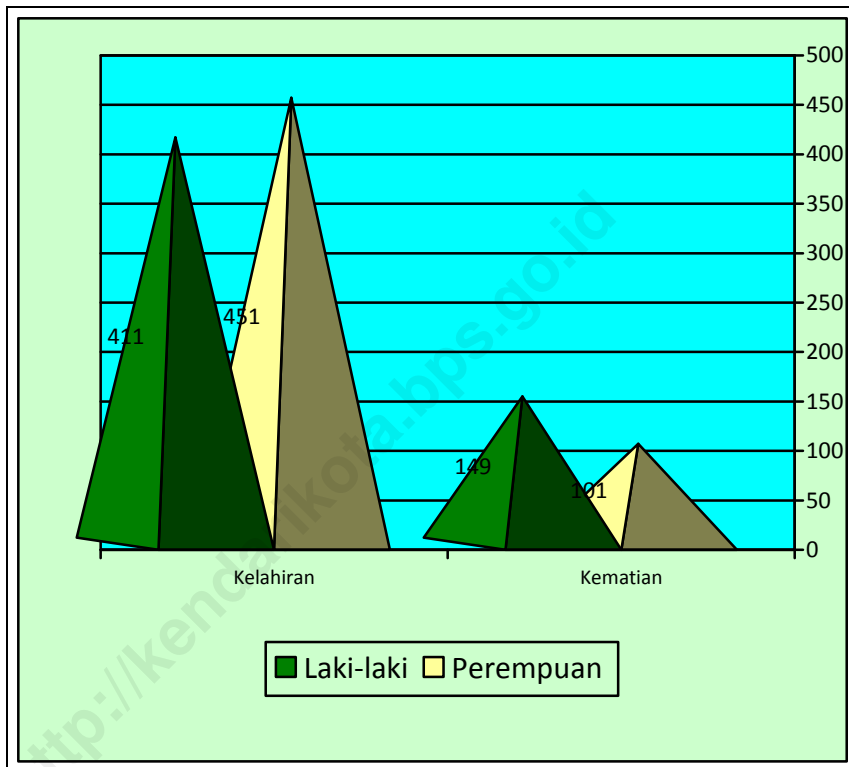
Gambar 3.1
Banyaknya Penduduk Menurut Kelurahan
Di Kecamatan Kendari Barat
2013




Gambar 3.2
Banyaknya Penduduk Menurut Jenis Kelamin
Menurut Kelurahan
2013



Gambar 3.3
Banyaknya Penduduk yang Lahir dan Meninggal yang Terdaftar
Menurut Jenis Kelamin Kecamatan Kendari Barat (Jiwa)
2013



Gambar 3.4
Jumlah Penduduk Kecamatan Kendari Barat
Menurut Jenis Kelamin dan Kelompok Umur
2013



Gambar 3.5
Peta Kepadatan Penduduk
Kecamatan Kendari Barat
2013



Tabel 3.1
Luas Wilayah, Jumlah dan Kepadatan
Penduduk Menurut Kelurahan
2013

[Proyeksi Penduduk 2013, BPS]

Kelurahan	Luas (Km²)	Penduduk (Jiwa)	Kepadatan Penduduk (per Km²)
<i>(1)</i>	<i>(2)</i>	<i>(3)</i>	<i>(4)</i>
1. Kemaraya	5,04	7.084	1.405,56
2. Watu-Watu	1,78	5.991	3.365,73
3. Tipulu	3,35	5.306	1.583,88
4. Punggaloba	2,72	4.725	1.737,13
5. Benu-Benua	1,38	3.101	2.247,10
6. Sodohoa	1,82	4.067	2.234,62
7. Sanua	1,83	4.815	2.631,15
8. Dapu-Dapura	0,2	3.845	19.225,00
9. Lahundape	0,99	7.571	7.647,47
Kecamatan Kendari Barat	19,11	46.505	2.433,54

Tabel 3.2
Jumlah dan Persebaran Penduduk Menurut Kelurahan
2013

[Proyeksi Penduduk 2013, BPS]

Kelurahan	Penduduk (Jiwa)	Persebaran Penduduk (%)
<i>(1)</i>	<i>(3)</i>	<i>(4)</i>
1. Kemaraya	7.084	15,23
2. Watu-Watu	5.991	12,88
3. Tipulu	5.306	11,41
4. Punggaloba	4.725	10,16
5. Benu-Benua	3.101	6,67
6. Sodohoa	4.067	8,75
7. Sanua	4.815	10,35
8. Dapu-Dapura	3.845	8,27
9. Lahundape	7.571	16,28
Jumlah	46.505	100,00

Tabel 3.3
Penduduk Menurut Jenis Kelamin dan Rasio
Jenis Kelamin Menurut Kelurahan
2013

[Proyeksi Penduduk 2013, BPS]

Kelurahan	Laki-laki	Perempuan	Jumlah	Rasio
(1)	(2)	(3)	(4)	(5)
1. Kemaraya	3.497	3.587	7.084	97,50
2. Watu-Watu	2.958	3.033	5.991	97,53
3. Tipulu	2.670	2.636	5.306	101,29
4. Punggaloba	2.394	2.331	4.725	102,70
5. Benu-Benua	1.548	1.553	3.101	99,68
6. Sodohoa	2.068	1.999	4.067	103,45
7. Sanua	2.426	2.389	4.815	101,55
8. Dapu-Dapura	1.934	1.911	3.845	101,20
9. Lahundape	3.827	3.744	7.571	102,22
Jumlah	23.322	23.183	46.505	100,60

Tabel 3.4
Banyaknya Penduduk yang Lahir dan Meninggal Terdaftar
di Kelurahan Menurut Jenis Kelamin
2013

Kelurahan	Kelahiran		Total	Kematian		Total
	L	P		L	P	
(1)	(2)	(3)	(4)	(5)	(6)	(7)
1. Kemaraya	63	77	140	10	9	19
2. Watu-Watu	47	72	119	13	13	26
3. Tipulu	45	45	90	30	22	52
4. Punggaloba	39	31	70	9	4	13
5. Benu-Benua	35	39	74	10	5	15
6. Sodohoa	44	37	81	7	8	15
7. Sanua	44	53	97	20	11	31
8. Dapu-Dapura	44	48	92	11	8	19
9. Lahundape	50	49	99	39	21	60
Jumlah	411	451	862	149	101	250

Sumber : Kantor Kelurahan se- Kecamatan Kendari Barat

Tabel 3.5
Banyaknya Penduduk yang Pindah
Terdaftar di Kelurahan Menurut Jenis Kelamin
2013

Kelurahan	Perpindahan Penduduk		Jumlah
	L	P	
(1)	(2)	(3)	(4)
1. Kemaraya	26	18	44
2. Watu-Watu	12	8	20
3. Tipulu	23	12	35
4. Punggaloba	10	10	20
5. Benu-Benua	7	6	13
6. Sodohoa	25	20	45
7. Sanua	13	6	19
8. Dapu-Dapura	22	11	33
9. Lahundape	34	32	66
Jumlah	172	123	295

Sumber : Kantor Kelurahan se- Kecamatan Kendari Barat

Tabel 3.6
Jumlah Penduduk Kecamatan Kendari Barat
Menurut Jenis Kelamin dan Kelompok Umur
2013

[Proyeksi Penduduk 2013, BPS]

Kelompok Umur	Laki – laki	Perempuan	Jumlah
(1)	(2)	(3)	(4)
00 – 04	2.559	2.395	4.954
05 – 09	2.360	2.250	4.610
10 – 14	2.072	1.998	4.070
15 – 19	2.357	2.545	4.902
20 – 24	2.662	2.704	5.366
25 – 29	2.453	2.523	4.976
30 – 34	2.136	2.011	4.147
35 – 39	1.663	1.624	3.287
40 – 44	1.421	1.403	2.824
45 – 49	1.076	1.042	2.118
50 – 54	900	907	1.807
55 – 59	632	629	1.261
60 – 64	462	474	936
65 – 69	272	286	558
70 – 74	164	205	369
75 +	133	187	320
Jumlah	23.322	23.183	46.505

BAB 4

S O S I A L



<http://kendarikota.kab.go.id>

IV. SOSIAL

Kebijakan pokok dalam pembangunan di bidang kesejahteraan sosial ditujukan untuk mendorong rasa tanggung jawab sosial masyarakat tertentu guna mengatasi masalah-masalah yang dihadapi dalam kehidupan masyarakat serta terwujudnya partisipasi mereka dalam pembangunan kesejahteraan sosial. Dengan demikian diharapkan makin meningkatnya usaha-usaha pembangunan oleh masyarakat sendiri.

Usaha tersebut meliputi kegiatan di bidang Pendidikan, Agama, Kesehatan, Keluarga Berencana, Keamanan, dan Ketertiban Masyarakat, serta kegiatan sosial lainnya.

4.1 Pendidikan

Sebagaimana yang diamanatkan oleh Undang-Undang Dasar, maka sasaran pembangunan pendidikan dititikberatkan pada peningkatan mutu dan perluasan kesempatan belajar disemua jenjang pendidikan mulai dari Taman Kanak-kanak sampai dengan Perguruan Tinggi. Upaya peningkatan mutu pendidikan yang ingin dicapai tersebut dimaksudkan untuk menghasilkan manusia seutuhnya. Sedangkan perluasan kesempatan belajar dimaksud agar penduduk usia sekolah yang setiap tahun mengalami peningkatan sejalan dengan laju pertumbuhan

penduduk untuk dapat memperoleh kesempatan pendidikan seluas-luasnya.

Perkembangan dunia pendidikan di Kendari Barat dapat dilihat dari banyaknya sarana pendidikan negerinya yaitu 22 SDN, 2 SLTPN, 2 SLTAN, 1 AK/PT Negeri. Sedangkan sarana pendidikan yang swasta yaitu 16 TK swasta, 4 SD swasta, 7 SLTP swasta, 7 SLTA swasta serta 2 AK/PT swasta. Adapun dari 2 AK//PT Swasta yang ada di kecamatan Kendari Barat hingga tahun 2013 memiliki mahasiswa 932 orang terdiri dari Laki-laki 453 orang, dan 479 orang Perempuan dan memiliki Alumni laki-laki 103 orang, dan 88 orang alumni perempuan. Didukung oleh dosen tetap sebanyak 89 orang. Sedangkan untuk Perguruan Tinggi Pasca Sarjana pada tahun 2013 terdapat sebanyak 1.729 mahasiswa yaitu Laki-laki 1.062 orang dan Perempuan 667 orang, dengan Alumni laki-laki sebanyak 78 orang, perempuan 46 orang dan didukung oleh dosen tetap sebanyak 204 orang.

4.2 Kesehatan

Seperti digariskan dalam Undang-Undang Dasar, salah satu perwujudan dari pada usaha mencapai keadilan sosial adalah dengan mengusahakan kesempatan yang lebih luas bagi setiap warganya untuk mendapatkan derajat kesehatan yang sebaik-baiknya sesuai dengan kemampuan yang ada. Perbaikan pemeliharaan kesehatan rakyat dilaksanakan dalam rangka peningkatan kemampuan tenaga kerja bagi

keperluan pembangunan, serta untuk meningkatkan terwujudnya kesejahteraan masyarakat.

Untuk mencapai sasaran pembangunan bidang kesehatan di Kecamatan Kendari Barat, tetap digiatkan pelaksanaan pembangunan sarana dan prasarana pelayanan kesehatan. Adapun keberadaan sarana kesehatan yaitu 2 Rumah Sakit, 2 Puskesmas, 13 Praktek Dokter, 5 Praktek Bidan, 3 Poskesdes, 37 Posyandu, 14 Apotek, serta 1 Toko Obat.

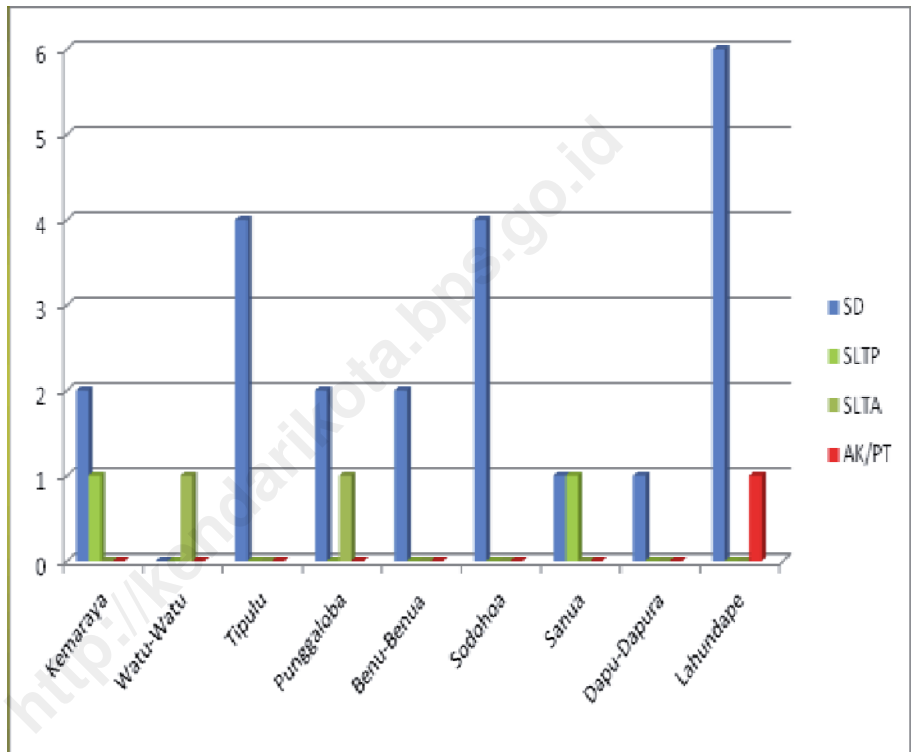
Selama Tahun 2013 di Kecamatan Kendari Barat memiliki pemetaan BUMIL (ibu hamil), sebanyak 1.859 kunjungan orang ibu hamil.

4.3 Agama

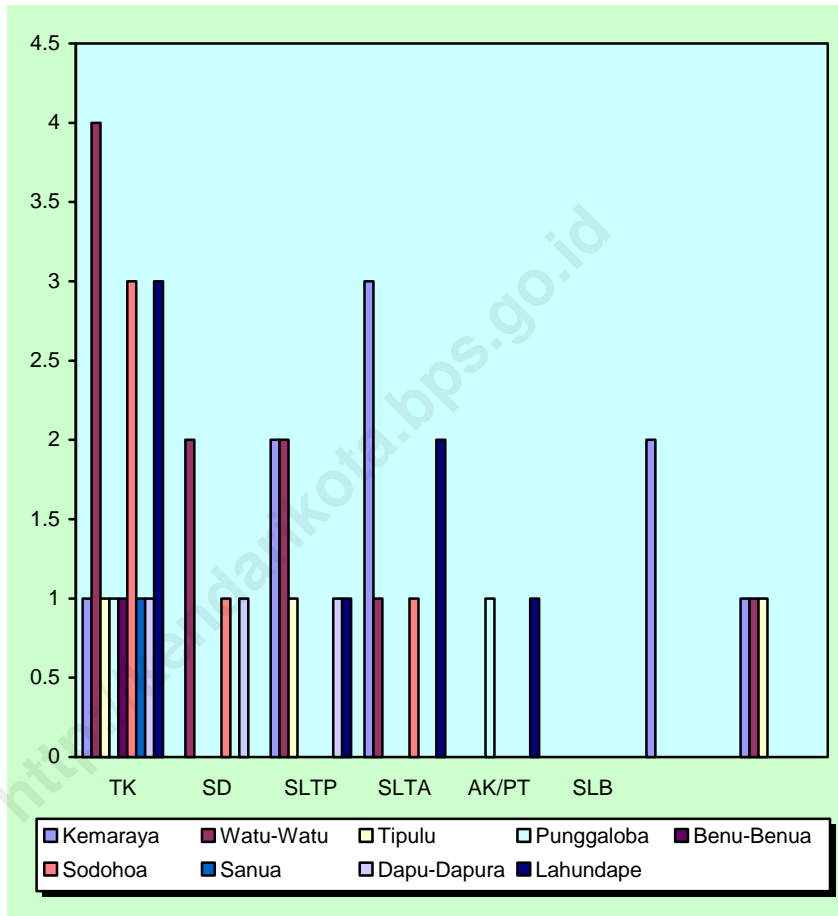
Pembangunan di bidang agama dan kepercayaan terhadap Tuhan Yang Maha Esa diarahkan untuk menciptakan keselarasan hubungan antar manusia dengan manusia, manusia dengan penciptanya serta dengan alam sekitarnya.

Pembangunan bidang Agama di Kecamatan Kendari Barat dapat dilihat dari pembangunan sarana peribadatan. Sarana peribadatan di Kecamatan Kendari Barat terdapat 32 Masjid, 5 Langgar/surau, 4 Gereja Kristen Protestan, 2 Gereja Katholik, dan 2 Vihara.

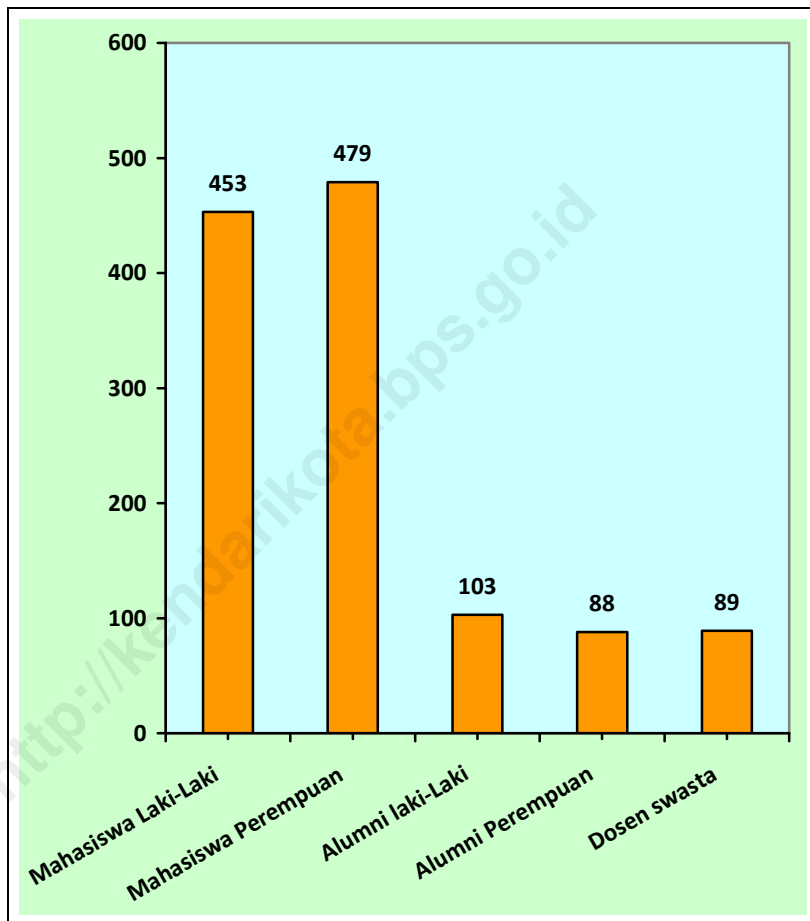
Gambar 4.1
Banyaknya Sekolah TK, SD, SLTP, SLTA, SLB, dan
Akademi/PT Negeri Menurut Kelurahan
2013



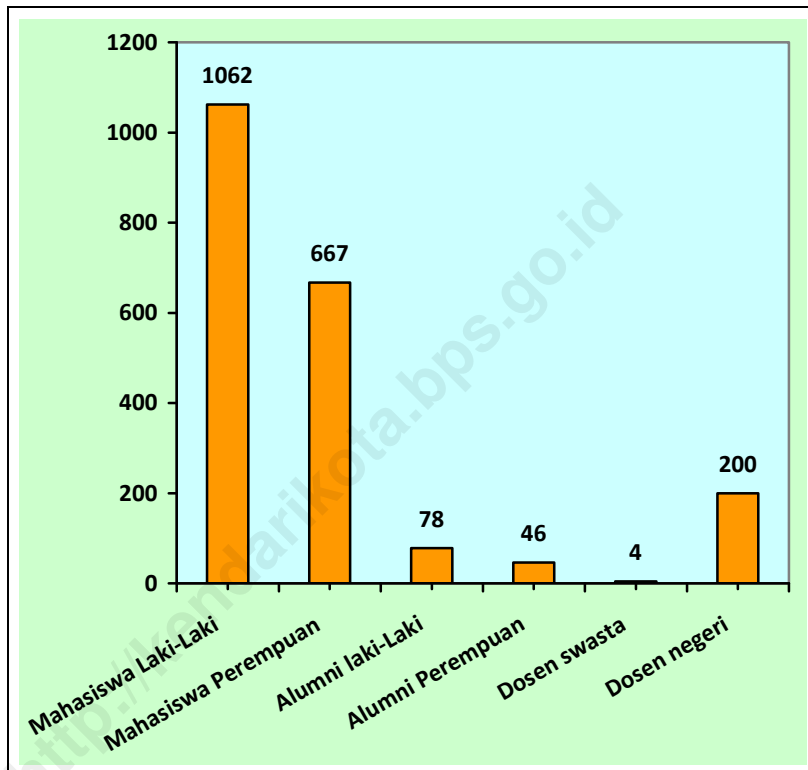
Gambar 4.2
Banyaknya Sekolah TK, SD, SLTP, SLTA, SLB, dan
Akademi/PT Swasta Menurut Kelurahan
2013



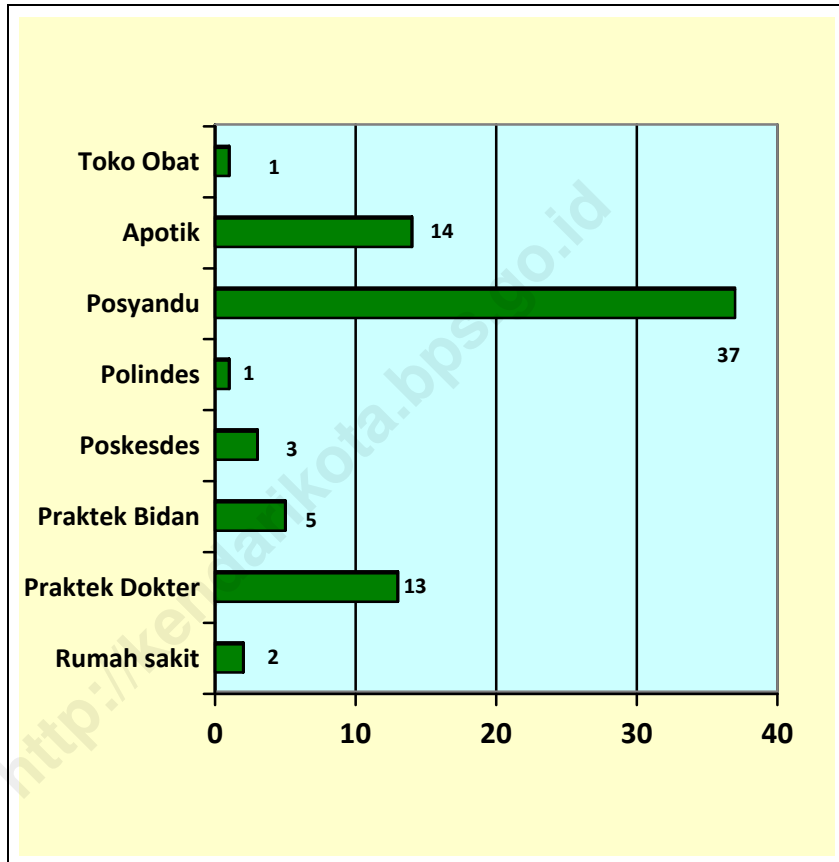
Gambar 4.3
Banyaknya Mahasiswa, Alumni, dan Dosen Terdaftar pada
Perguruan Tinggi Swasta di Kecamatan Kendari Barat
2013



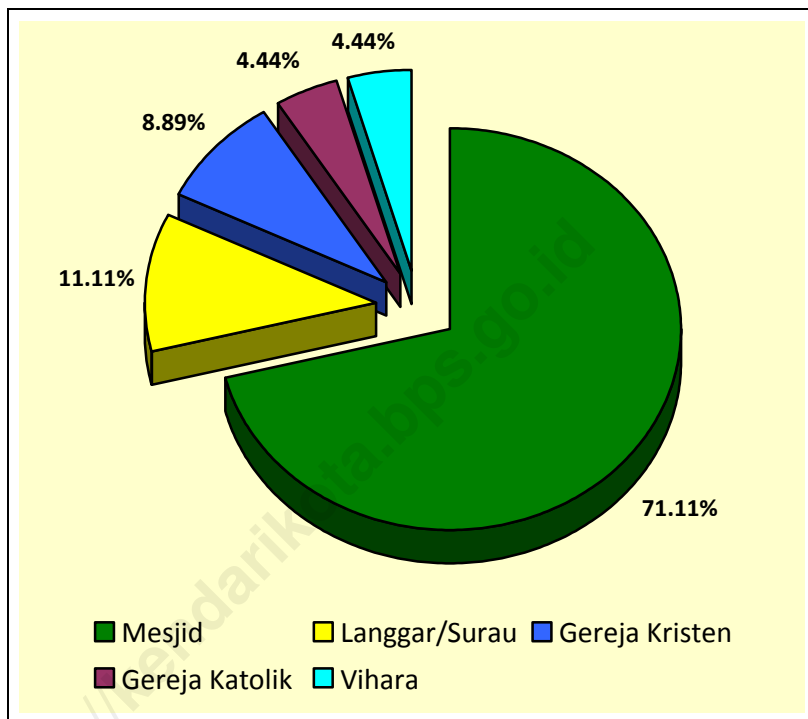
Gambar 4.4
Banyaknya Mahasiswa, Alumni, dan Dosen Terdaftar pada
Perguruan Tinggi Pasca Sarjana
di Kecamatan Kendari Barat
2013



Gambar 4.5
Keberadaan Sarana Kesehatan
Di Kecamatan Kendari Barat
2013



Gambar 4.6
Banyaknya Tempat Peribadatan
Menurut Kelurahan
2013



<http://indonesiaindonesia.com>

4.1 Pendidikan

Tabel 4.1.1
Banyaknya Sekolah TK, SD, SLTP, SLTA, SLB, dan
Akademi/PT Negeri Menurut Kelurahan
2013

Kelurahan	TK	SD	SLTP	SLTA	SLB	AK/PT
(1)	(2)	(3)	(4)	(5)	(6)	(7)
1. Kemaraya	-	2	1	-	-	-
2. Watu-Watu	-	-	-	1	-	-
3. Tipulu	-	4	-	-	-	-
4. Punggaloba	-	2	-	1	-	-
5. Benu-Benua	-	2	-	-	-	-
6. Sodohoa	-	4	-	-	-	-
7. Sanua	-	1	1	-	-	-
8. Dapu-Dapura	-	1	-	-	-	-
9. Lahundape	-	6	-	-	-	1
Jumlah	-	22	2	2	-	1

Sumber: Dinas Pendidikan Nasional Kota Kendari

Tabel 4.1.2
Banyaknya Sekolah TK, SD, SLTP, SLTA, SLB dan
Akademi/PT Swasta Menurut Kelurahan
2013

Kelurahan	TK	SD	SLTP	SLTA	SLB	AK/ PT
(1)	(2)	(3)	(4)	(5)	(6)	(7)
1. Kemaraya	1	-	2	3	-	-
2. Watu-Watu	4	2	2	1	-	-
3. Tipulu	1	-	1	-	-	-
4. Punggaloba	1	-	-	-	-	1
5. Benu-Benua	1	-	-	-	-	-
6. Sodohoa	3	1	-	1	-	-
7. Sanua	1	-	-	-	-	-
8. Dapu-Dapura	1	1	1	-	-	-
9. Lahundape	3	-	1	2	-	1
Jumlah	16	4	7	7	-	2

Sumber: Dinas Pendidikan Nasional Kota Kendari

Tabel 4.1.3
Banyaknya Mahasiswa, Alumni, dan Dosen Terdaftar pada
Perguruan Tinggi Swasta di Kecamatan Kendari Barat
2013

Elemen Perguruan Tinggi		Jumlah
(1)	(2)	(3)
Mahasiswa	Laki- Laki	453
	Perempuan	479
Alumni	Laki- Laki	103
	Perempuan	88
Dosen	Swasta	89
	Negeri	-

Sumber: STIE 66 dan Indotec School

Tabel 4.1.4
Banyaknya Mahasiswa, Alumni, dan Dosen Terdaftar pada
Perguruan Tinggi Pasca Sarjana di Kecamatan Kendari Barat
2013

Elemen Perguruan Tinggi		Jumlah
(1)	(2)	(3)
Mahasiswa	Laki- Laki	1062
	Perempuan	667
Alumni	Laki- Laki	78
	Perempuan	46
Dosen	Swasta	4
	Negeri	200

Sumber: Pasca Sarjana Unhalu (S2 /S3)

4.2 Kesehatan

Tabel 4.2.1
Keberadaan Sarana Kesehatan Menurut Kelurahan
2013

Kelurahan	Rumah Sakit	Rumah Bersalin	Poli klinik	Puskesmas	Puskesmas Pembantu	Praktek Dokter	Praktek Bidan
(1)	(2)	(3)	(4)	(5)	(6)	(7)	(8)
1. Kemaraya	-	-	-	-	-	3	1
2. Watu-Watu	1	-	-	-	-	3	1
3. Tipulu	-	-	-	-	-	2	-
4. Punggaloba	-	-	-	1	-	-	-
5. Benu-Benua	-	-	-	-	-	-	1
6. Sodohoa	-	-	-	-	-	1	-
7. Sanua	1	-	-	-	-	3	-
8. Dapu-Dapura	-	-	-	-	-	-	-
9. Lahundape	-	-	-	1	-	1	2
Jumlah	2	-	-	2	-	13	5

Sumber: Kantor Camat Kendari Barat

Lanjutan Tabel 4.2.1

Kelurahan	Poskesdes	Polindes	Posyandu	Apotek	Toko Obat
(1)	(2)	(3)	(4)	(5)	(6)
1. Kemaraya	-	-	3	3	-
2. Watu-Watu	1	-	6	3	-
3. Tipulu	-	-	4	2	-
4. Punggaloba	-	-	3	-	-
5. Benu-Benua	1	1	4	1	-
6. Sodohoa	-	-	4	1	-
7. Sanua	-	-	4	3	1
8. Dapu-Dapura	1	-	3	-	-
9. Lahundape	-	-	6	1	-
Jumlah	3	1	37	14	1

Sumber: Kantor Camat Kendari Barat

Tabel 4.2.2
Banyaknya Tenaga Kesehatan Menurut Kelurahan
2013

Kelurahan	Dokter		Dokter Gigi	Bidan	Tenaga Keseha tan lainya	Dukun Bayi
	L	P				
(1)	(2)	(3)	(4)	(5)	(6)	(7)
1. Kemaraya	-	-	-	1	5	1
2. Watu-Watu	2	1	-	1	4	1
3. Tipulu	-	-	2	1	5	1
4. Punggaloba	-	-	-	3	5	-
5. Benu-Benua	2	-	-	3	11	1
6. Sodohoa	1	1	-	1	12	2
7. Sanua	1	-	-	3	8	-
8. Dapu-Dapura	-	-	-	1	5	-
9. Lahundape	1	2	2	5	10	1
Jumlah	7	4	4	19	65	7

Sumber: Kantor Camat Kendari Barat

Tabel 4.2.3
Pemetaan Kunjungan BUMIL (Ibu Hamil)
Kecamatan Kendari Barat
2013

Bulan	KELURAHAN (per-Jiwa)								
	Kemaraya	Watu-watu	Tipulu	Puunggaloba	Benu-benua	Sodohoa	Sanua	Dapu-dapura	Lahundape
(1)	(2)	(3)	(4)	(5)	(6)	(7)	(8)	(9)	(10)
Januari	27	25	7	5	9	7	5	4	29
Februari	23	20	14	13	20	15	15	10	25
Maret	22	19	15	17	18	18	20	14	27
April	29	18	14	15	15	15	16	14	25
Mei	22	16	14	12	18	13	16	13	27
Juni	23	18	16	14	17	14	19	13	26
Juli	26	20	17	16	13	15	19	14	28
Agustus	25	20	18	14	14	17	19	17	24
September	24	20	18	17	15	15	18	17	27
Oktober	25	20	18	18	12	15	17	14	26
November	25	22	14	11	9	15	14	11	25
Desember	25	23	8	7	5	9	14	9	26
Total	296	241	173	159	165	168	192	150	315

Sumber: Puskesmas Kemaraya dan Puskesmas Benu-Benua Kec. Kendari Barat

4.3 Agama

Tabel 4.3.1
Banyaknya Tempat Peribadatan Menurut Kelurahan
2013

Kelurahan	Masjid	Langgar /Surau	Gereja Kristen	Gereja Katolik	Pura	Vihara
(1)	(2)	(3)	(4)	(5)	(6)	(7)
1. Kemaraya	5	-	1	-	-	1
2. Watu-Watu	6	-	-	-	-	-
3. Tipulu	6	-	1	-	-	1
4. Punggaloba	3	-	1	-	-	-
5. Benu-Benua	2	-	-	-	-	-
6. Sodohoa	2	2	-	1	-	-
7. Sanua	1	1	-	1	-	-
8. Dapu-Dapura	1	2	1	-	-	-
9. Lahundape	6	-	-	-	-	-
Jumlah	32	5	4	2	-	2

Sumber: Kantor Camat Kendari Barat

BAB 5

PERTANIAN, PERIKANAN & PETERNAKAN



V. PERTANIAN, PERIKANAN, DAN PETERNAKAN

Data yang disajikan didalam bab ini adalah data hasil pembangunan pada sektor pertanian di Kecamatan Kendari Barat. Data tersebut meliputi Tanaman Pangan, Tanaman Holtikultura (tanaman buah-buahan dan sayur-sayuran), Penggunaan Tanah, Perikanan, dan Peternakan.

5.1 Tanaman Pangan

Jenis tanaman bahan makanan yang diusahakan di Kecamatan Kendari Barat terdiri dari Ubi Kayu, Ubi Jalar, Jagung dan Kacang Tanah.

Produksi tanaman bahan makanan tertinggi dari lahan yang ada di Kendari Barat tahun 2013 adalah ubi Kayu sebesar 576,60 ton, ubi jalar sebanyak 74,27 ton dan produksi Jagung sebesar 7,77 ton dan Kacang tanah sebesar 5,51 ton.

5.2 Buah-Buahan

Jenis tanaman buah-buahan yang diusahakan di Kecamatan Kendari Barat tahun 2013 terdapat 14 jenis komoditi. Produksi Tanaman

Buah-buahan terdiri dari Alpokat 124 kuintal, Belimbing 77 kuintal, Duku/Langsat 3 kuintal, Jambu Biji 36 kuintal, Jambu Air 25 kuintal, Jeruk Siam 105 kuintal, Durian 42 kuintal, Nenas 9 kuintal, Pepaya 85 kuintal, Pisang 120 kuintal, Rambutan 53 kuintal, Melinjo 13 kuintal, Sirsak 42 kuintal dan Mangga 294 kuintal.

5.3 Sayur-sayuran

Jenis tanaman sayur-sayuran yang diusahakan di Kecamatan Kendari Barat tahun 2013 terdapat 9 jenis komoditi. Produksi Tanaman Sayur-sayuran terdiri dari produksi Kacang Panjang 159 kuintal, Cabe Besar 59 kuintal, Cabe rawit 119 kuintal, Tomat 153 kuintal, Terung 181 kuintal, Buncis 2 kuintal, Ketimun 101 kuintal, Kangkung 20 kuintal dan Bayam 4 kuintal.

5.4 Tanaman Hias

Jenis tanaman hias yang diusahakan di daerah Kendari Barat tahun 2013 terdapat 16 jenis komoditi. Produksi Tanaman Hias terdiri dari Anggrek 300 pohon, Pakis 127 pohon, Sedap malam 83 pohon, Difenbachia 67 pohon, Mawar 64 pohon, Gladiol 59 pohon, Anthurium daun 16 pohon, Sansevieria 35 pohon, Palem 55 pohon, Gerbera 57 pohon, Melati 52 pohon, Caladium 33 pohon, Monstera 17 pohon, Coldyline 38 pohon, Dracaena 22 pohon, Andenium 15 pohon.

5.5 Penggunaan Tanah

Terdapat 7 jenis penggunaan tanah di Kecamatan Kendari Barat pada tahun 2013 yaitu bangunan dan halaman sekitarnya, tegal/kebun, ladang/huma, lahan yang sementara tidak di usahakan, hutan negara, perkebunan, dan lainnya.

Rincian penggunaan tanah tersebut yang terluas adalah lahan bukan pertanian 1.921 hektar, selanjutnya lahan pertanian bukan sawah 377 hektar, Lahan yang sementara tidak di usahakan seluas 213 hektar. Kemudian tanah tegal/kebun seluas 137 hektar, serta ladang/huma, lainnya dan perkebunan masing-masing seluas 103 hektar, 100 hektar, 35 hektar.

5.6 Perikanan

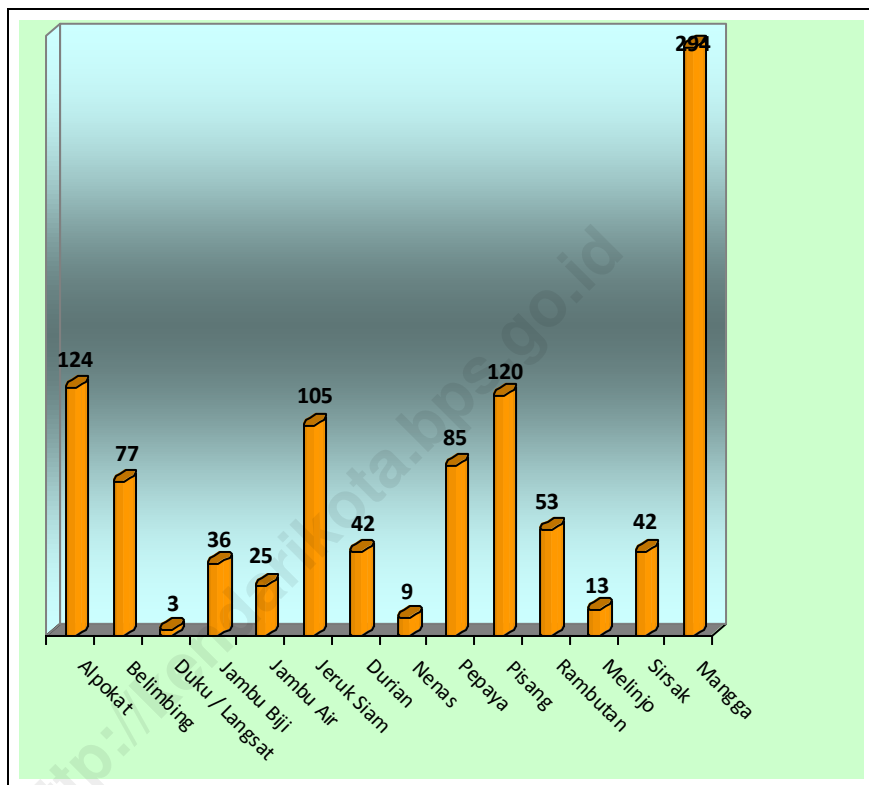
Pembangunan di bidang perikanan di Kecamatan Kendari Barat meliputi perikanan laut (perairan) dan perikanan darat (tambak dan kolam). Dimana pada tahun 2013 luas areal kolam yang terolah tercatat 0,75 Ha atau 75 persen dari luas areal kolam potensi, sedangkan luas areal kolam yang berpotensi seluas 1 Ha.

5.7 Peternakan

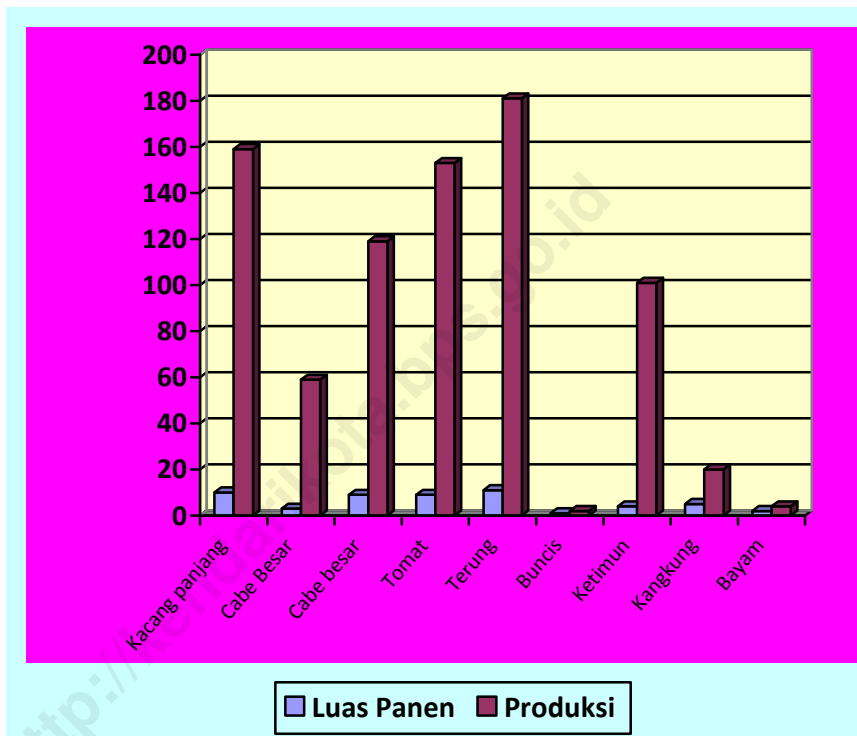
Jenis populasi ternak yang dikembangkan terdiri dari ternak kecil dan ternak unggas. Beberapa macam ternak kecil di Kecamatan Kendari Barat yaitu kambing. Produksi ternak kambing pada tahun 2013 sebesar 120 ekor.

Jenis populasi dan hasil produksi ternak unggas yang dikembangkan di Kendari Barat pada tahun 2013 yaitu ayam kampung, itik/itik manila. Pada tahun 2013, ternak ayam kampung maupun ternak itik manila mengalami penurunan populasi dibanding tahun sebelumnya yakni 15.589 ekor pada tahun 2012 menjadi 14.460 ekor pada tahun 2013 dan ternak itik manila sebesar yaitu 262 ekor dibanding tahun sebelumnya sebesar 517 ekor, sedangkan Ayam ras pedaging mengalami peningkatan yaitu 1.150 ekor dibanding tahun sebelumnya yaitu 200 ekor.

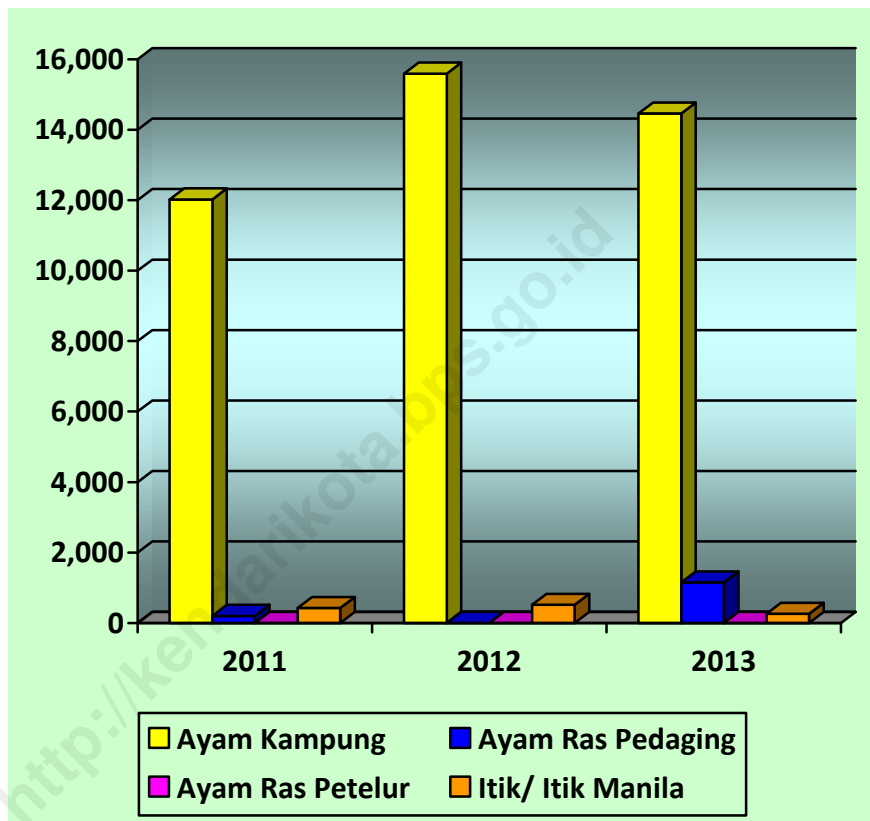
Gambar 5.1
Luas Panen Tanaman Buah-Buahan
di Kecamatan Kendari Barat
2013



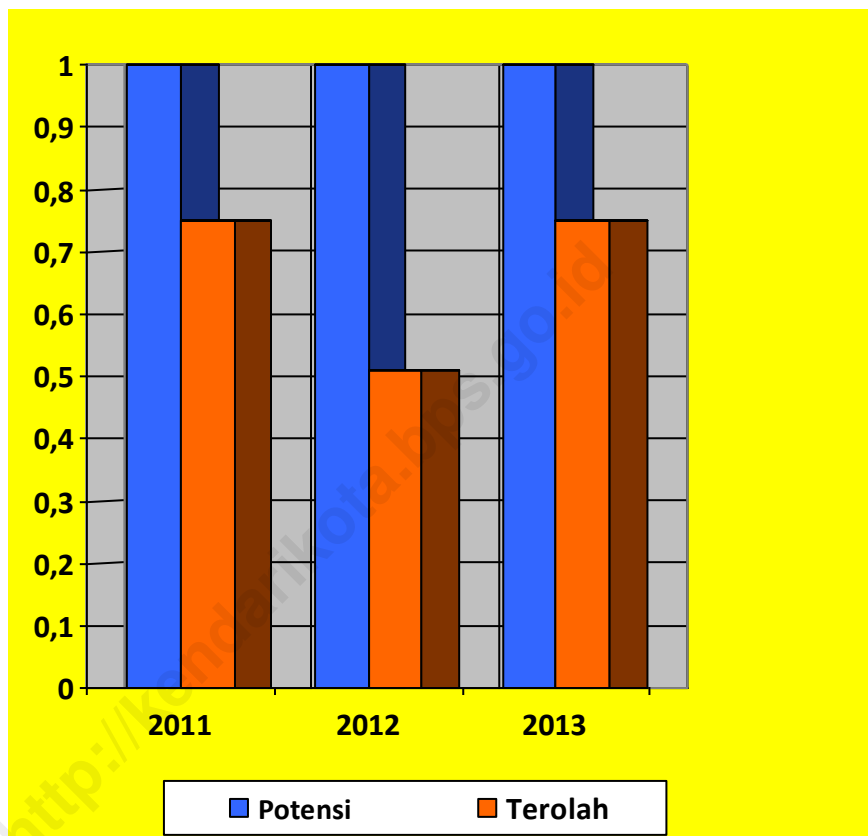
Gambar 5.2
Luas Panen dan Produksi
Tanaman Sayur-Sayuran di Kecamatan Kendari Barat
2013



Gambar 5.3
Populasi Ternak Unggas
di Kecamatan Kendari Barat
2011 - 2013



Gambar 5.4
Luas Areal Kolam (Ha)
di Kecamatan Kendari Barat
2013



5.1 Pertanian

Tabel 5.1.1
Luas Panen dan Produksi
Tanaman Bahan Makanan di Kecamatan Kendari Barat
2013

[Diolah dari Hasil Laporan Statistik Petanian (SP) Tanaman Pangan dan Survey Ubinan 2013, BPS]

Jenis Tanaman	Luas Panen (Ha)	Produksi (Ton)
(1)	(2)	(3)
1. Padi Sawah	-	-
2. Padi Ladang	-	-
3. Jagung	3	7,77
4. Ubi Kayu	29	576,40
5. Ubi Jalar	9	74,27
6. Kacang Tanah	9	5,51
7. Talas	-	-

Tabel 5.1.2
Luas Panen dan Produksi
Tanaman Buah-Buahan di Kecamatan Kendari Barat
2013

[Diolah dari hasil Survey Pertanian Hortikultura SPH-BST 2013, BPS]

Jenis Tanaman	Produksi kuintal
(1)	(2)
1. Alpukat	124
2. Belimbing	77
3. Duku / Langsung	3
4. Jambu Biji	36
5. Jambu Air	25
6. Jeruk Siam	105
7. Durian	42
8. Nenas	9
9. Pepaya	85
10. Pisang	120
11. Rambutan	53
12. Melinjo	13
13. Sirsak	42
14. Mangga	294
Total	1.028

Tabel 5.1.3
Luas Panen dan Produksi
Tanaman Sayur-Sayuran di Kecamatan Kendari Barat
2013

[Diolah dari hasil Survey Pertanian Hortikultura SPH-BST 2013, BPS]

Jenis Tanaman	Luas Panen (Ha)	Produksi Kuintal
<i>(1)</i>	<i>(2)</i>	<i>(3)</i>
1. Kacang Panjang	10	159
2. Cabe Besar	3	59
3. Cabe Rawit	9	119
4. Tomat	9	153
5. Terung	11	181
6. Buncis	1	2
7. Ketimun	4	101
8. Labu	-	-
9. Kangkung	5	20
10. Bayam	2	4
11. Petsai / Sawi	-	-

Tabel 5.1.4
Luas Penggunaan Tanah
di Kecamatan Kendari Barat 2013

[Diolah dari Hasil Laporan Statistik Pertanian (SP) Lahan 2013, BPS]

Penggunaan Tanah	Luas (Ha)
(1)	(2)
1. Tanah Sawah	-
2. Bangunan dan Halaman Sekitarnya	-
3. Tegal / Kebun	137
4. Ladang / Huma	103
5. Padang Rumput	-
6. Lahan pertanian Bukan Sawah	377
7. Tambak, Kolam, Tebat, & Empang	-
8. Lahan yang Sementara Tidak Diusahakan	213
9. Lahan Tanaman Kayu-kayuan/Hutan rakyat	2
10. Lahan bukan pertanian	1.921
11. Perkebunan	35
12. Lainnya	100
Jumlah	28.88

Tabel 5.1.5
Luas Panen dan Produksi
Tanaman Hias di Kecamatan Kendari Barat
2013

[Diolah dari hasil Survey Pertanian Hortikultura SPH-TH 2013, BPS]

Jenis Tanaman	Luas Panen (M²)	Produksi (Pohon)
<i>(1)</i>	<i>(2)</i>	<i>(3)</i>
1. Anggrek	300	300
2. Anthurium (Daun)	16	16
3. Anyelir	-	-
4. Gerbera (Herbras)	30	57
5. Gladiol	59	59
6. Phylodendron	-	-
7. Krisan	-	-
8. Mawar	64	64
9. Sedap Malam	83	83
10. Dracaena	22	22
11. Melati	75	52
12. Palem	55	55

Lanjutan Tabel 5.1.5

Jenis Tanaman	Luas Panen (M ²)	Produksi (Pohon)
(1)	(2)	(3)
13. Aglaonema	-	-
14. Andenium (Kamboja)	15	15
15. Euphorbia	-	-
16. Pakis	127	127
17. Monstera	17	17
18. Ixora	-	-
19. Condylina	38	38
20. Difen Bachia	67	67
21. Sansevieria (Pedang2an)	35	35
22. Caladium	33	33

5.2 Peternakan

Tabel 5.2.1
Populasi Ternak Kecil di Kecamatan Kendari Barat
2011 - 2013
(Ekor)

Jenis Ternak	2011	2012	2013
<i>(1)</i>	<i>(2)</i>	<i>(3)</i>	<i>(4)</i>
1. Kambing	133	122	120
2. Domba	-	-	-
3. Babi	-	-	-
Jumlah	133	122	120

Sumber: Dinas Pertanian dan Kehutanan Kota Kendari

Tabel 5.2.2
Populasi Ternak Unggas
di Kecamatan Kendari Barat, 2011 - 2013
(Ekor)

Jenis Ternak	2011	2012	2013
<i>(1)</i>	<i>(2)</i>	<i>(3)</i>	<i>(4)</i>
1. Ayam Kampung	12.020	15.589	14.460
2. Ayam Ras Pedaging	200	-	1.150
3. Ayam Ras Petelur	-	-	-
4. Itik/Itik Manila	425	517	262
Jumlah	12.645	16.106	15.872

Sumber: Dinas Pertanian dan Kehutanan Kota Kendari

5.3 Perikanan

Tabel 5.3.1
Luas Areal Kolam
di Kecamatan Kendari Barat
2011 - 2013

Jenis Kolam	2011	2012	2013
<i>(1)</i>	<i>(2)</i>	<i>(3)</i>	<i>(4)</i>
1. Potensi	1,0	1,0	1,0
2. Terolah	0,75	0,51	0,75

Sumber: Dinas Kelautan dan Perikanan Kota Kendari

BAB 6

PERTAMBANGAN & LISTRIK



<http://kendarikota.go.id>

VI. PERTAMBANGAN dan LISTRIK

6.1 Listrik

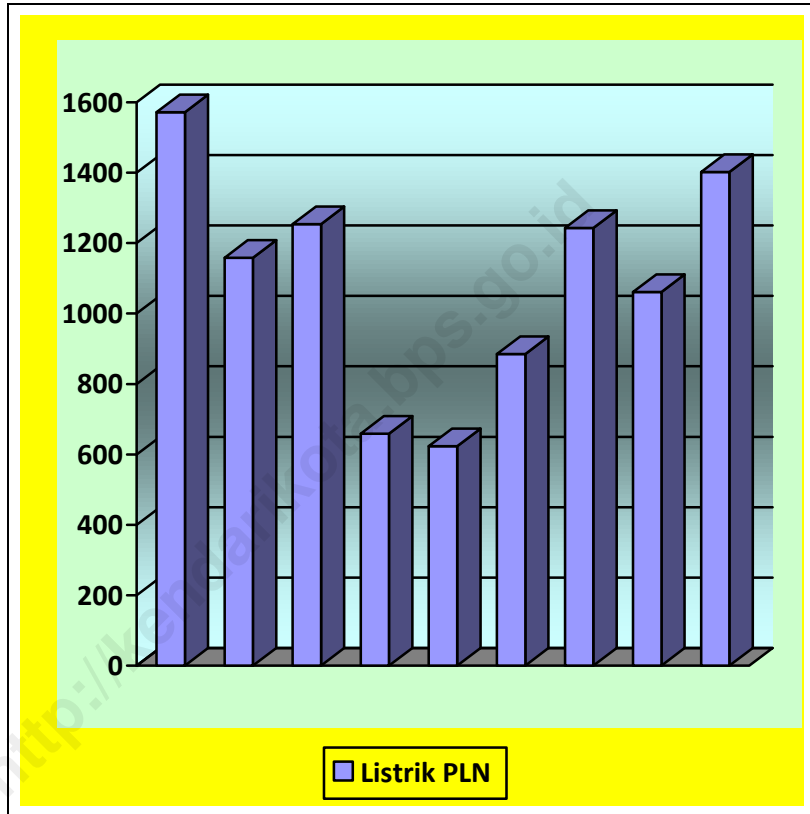
Kebutuhan masyarakat di Kecamatan Kendari Barat akan tenaga listrik atau penerangan listrik sebagian besar di peroleh dari Perusahaan Listrik Negara (PLN) sisanya diperoleh dari luar atau Non PLN.

Pada Tahun 2013 Tercatat jumlah pelanggan PLN Kendari Barat sebanyak 9.858 sedangkan pengguna listrik non PLN tercatat 375. Adapun jenis penerangan jalan untuk semua kelurahan di Kecamatan Kendari Barat pada tahun 2013 masih menggunakan listrik pemerintah.

6.2 Pertambangan

Pada tahun 2013, tidak terdapat pertambangan/ penggalian untuk wilayah Kecamatan Kendari Barat.

Gambar 6.1
Jumlah Pengguna Listrik PLN
Menurut Kelurahan
2013



6.1 Pertambangan

Tabel 6.1.1
Lokasi Penggalian Golongan C Menurut Kelurahan
2013

Kelurahan	Ada	Tidak Ada
(1)	(2)	(3)
1. Kemaraya	-	√
2. Watu-Watu	-	√
3. Tipulu	-	√
4. Punggaloba	-	√
5. Benu-Benua	-	√
6. Sodohoa	-	√
7. Sanua	-	√
8. Dapu-Dapura	-	√
9. Lahundape	-	√

Sumber: Kantor Kecamatan Kendari Barat

6.2 Listrik

Tabel 6.2.1
Jumlah Pelanggan Pengguna Listrik PLN Menurut Kelurahan
2013

Kelurahan	Listrik PLN	Non PLN
<i>(1)</i>	<i>(2)</i>	<i>(3)</i>
1. Kemaraya	1.572	6
2. Watu-Watu	1.159	17
3. Tipulu	1.254	-
4. Punggaloba	659	352
5. Benu-Benua	623	-
6. Sodohoa	885	-
7. Sanua	1.243	-
8. Dapu-Dapura	1.061	-
9. Lahundape	1.402	-
J u m l a h	9.858	375

Sumber: Kantor Kelurahan se Kecamatan Kendari Barat

Tabel 6.2.2
Jenis Penerangan Jalan Menurut Kelurahan
2013

Kelurahan	Listrik Pemerintah	Listrik Non Pemerintah	Non Listrik
<i>(1)</i>	<i>(2)</i>	<i>(3)</i>	<i>(4)</i>
1. Kemaraya	√	-	-
2. Watu-Watu	√	-	-
3. Tipulu	√	-	-
4. Punggaloba	√	-	-
5. Benu-Benua	√	-	-
6. Sodohoa	√	-	-
7. Sanua	√	-	-
8. Dapu-Dapura	√	-	-
9. Lahundape	√	-	-

Sumber: Kantor Kecamatan Kendari Barat

BAB 7

INDUSTRI DAN JASA AKOMODASI



<http://kendarikota.go.id>

VII. INDUSTRI PENGOLAHAN DAN JASA AKOMODASI

7.1 Industri

Pembangunan industri ditujukan untuk memperluas kesempatan kerja, meratakan kesempatan berusaha, meningkatkan ekspor dalam menunjang pembangunan daerah dengan memanfaatkan sumber daya alam dan energi serta sumber daya manusia. Sejalan dengan itu, maka dewasa ini pemerintah memberikan kesempatan seluas-luasnya kepada masyarakat untuk membuka berbagai kegiatan dalam bidang industri.

Diketahui terdapat 7 jenis industri kecil/kerajinan Rumah Tangga di Kendari Barat pada tahun 2013 yaitu Industri kayu, Logam, Anyaman, keramik, kain/tenun, makanan, dan industri lainnya. Semua industri kecil/kerajinan yang terdapat di Kecamatan ini adalah yang telah mendapat surat ijin dari kelurahan.

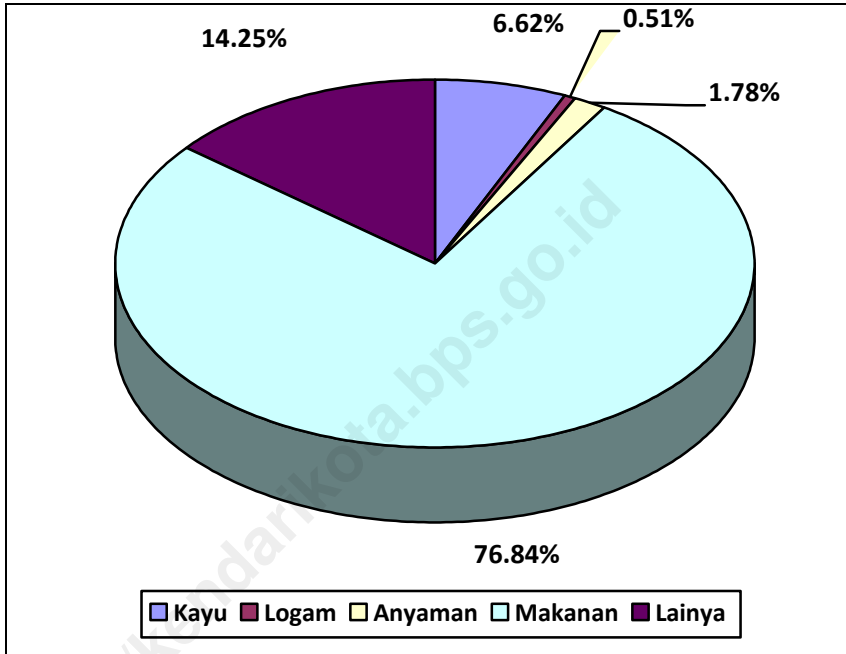
Rincian banyaknya industri kecil/kerajinan yang terbanyak adalah industri makanan sebanyak 302 unit, selanjutnya di posisi kedua industri lainnya sebanyak 56 unit, dan ketiga adalah industri kayu sebanyak 26 unit.

7.2 Jasa Akomodasi

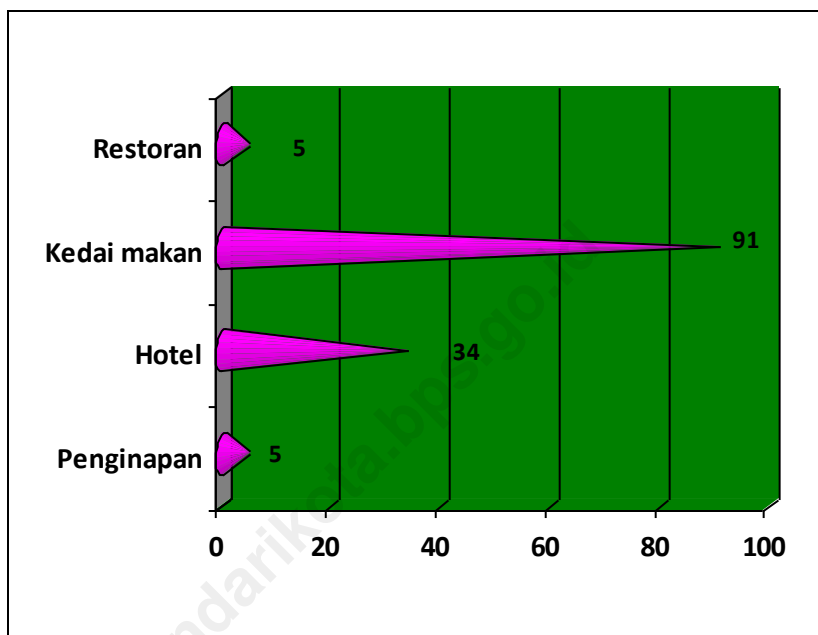
Diketahui terdapat 2 jenis jasa akomodasi yang ada di Kecamatan Kendari Barat pada tahun 2013 yaitu hotel dan penginapan, serta terdapat beberapa restoran dan kedai makanan.

Jasa akomodasi di Kecamatan Kendari Barat terdapat 5 Restoran, 91 kedai makanan, 34 hotel, dan 5 penginapan yang masih aktif sampai saat ini.

Gambar 7.1
Banyaknya Industri Kecil/Kerajinan Rumah Tangga
Di Kecamatan Kendari Barat
2013



Gambar 7.2
Banyaknya Jasa Akomodasi, Restoran dan Kedai Makanan
Menurut Kelurahan
2013



7.1 Industri

Tabel 7.1.1
Banyaknya Industri Kecil/Kerajinan Rumah Tangga
Menurut Kelurahan
2013

Kelurahan	Kayu	Logam	Anyaman	Keramik	Kain/Tenun	Makanan	Lainnya
(1)	(3)	(4)	(5)	(6)	(7)	(8)	(9)
1. Kemaraya	1	-	1	-	-	45	25
2. Watu-Watu	2	-	-	-	-	50	-
3. Tipulu	2	-	1	-	-	12	-
4. Punggaloba	2	-	-	-	-	13	7
5. Benu-Benua	3	-	1	-	-	30	-
6. Sodohoa	5	1	3	-	-	18	2
7. Sanua	1	-	1	-	-	50	-
8. Dapu-Dapura	-	-	-	-	-	32	10
9. Lahundape	10	1	-	-	-	52	12
Jumlah	26	2	7	-	-	302	56

Sumber: Kantor Kelurahan se-Kecamatan Kendari Barat

7.2 Jasa Akomodasi

Tabel 7.2.1
Banyaknya Jasa Akomodasi, Restoran, dan Kedai Makanan
Menurut Kelurahan
2013

Kelurahan	Hotel	Penginapan	Restoran	Kedai Makanan
(1)	(2)	(3)	(4)	(5)
1. Kemaraya	5	1	-	12
2. Watu-Watu	4	-	-	8
3. Tipulu	8	1	1	15
4. Punggaloba	3	-	3	16
5. Benu-Benua	2	-	-	5
6. Sodohoa	3	-	1	10
7. Sanua	2	2	-	6
8. Dapu-Dapura	2	-	-	13
9. Lahundape	5	1	-	6
Jumlah	34	5	5	91

BAB 8

KEUANGAN



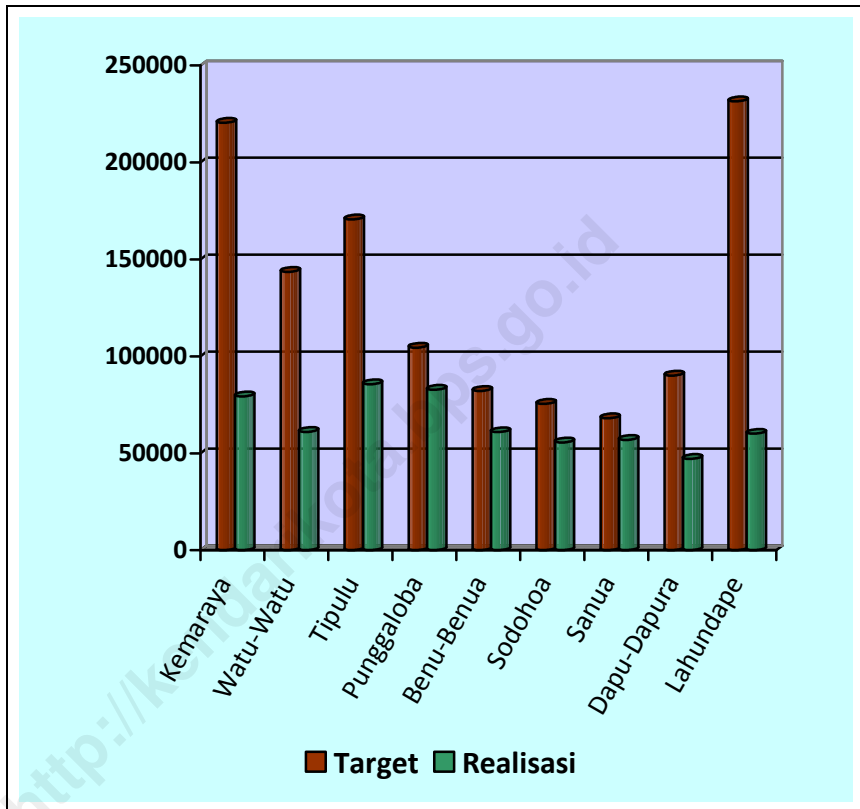
III. KEUANGAN

8.1 Pajak

Kegiatan pemerintahan dan pembangunan akan berjalan lancar apabila didukung oleh tersedianya biaya yang memadai. Salah satu sumbernya adalah dari penerimaan pajak.

Pada tahun 2013, wajib pajak di Kecamatan Kendari Barat sebanyak 7.480. Realisasi Pajak sekitar 60,0 persen dari target pembayaran pajak, Kelurahan Sanua yang paling tinggi mencapai target, menyusul kelurahan Punggaloba, Benu-Benua, sodohoa, Dapu-dapura, Tipulu, Watu- watu, Kemaraya dan terakhir Lahundape.

Gambar 8.1
Target dan Realisasi PBB Kecamatan Kendari Barat (ribu Rupiah)
Tahun 2013



Tabel 8.1
Target dan Realisasi PBB Kecamatan Kendari Barat
Tahun 2013

Kelurahan	Target	Realisasi	Wajib Pajak	Persentase (%)
(1)	(2)	(3)	(4)	(5)
1. Kemaraya	220.511.730	79.372.750	1.064	36,0
2. Watu-Watu	143.640.629	61.089.051	1.005	42,5
3. Tipulu	170.588.168	85.655.703	951	50,2
4. Punggaloba	104.467.124	82.786.471	562	79,2
5. Benu-Benua	82.227.541	60.924.293	461	74,1
6. Sodohoa	75.529.804	55.621.584	634	73,6
7. Sanua	68.058.692	56.911.701	436	83,6
8. Dapu-Dapura	90.140.158	47.145.753	981	52,3
9. Lahundape	231.546.521	60.126.567	1.386	26,0
ATM			-	-
Jumlah	1.186.710.967	712.823.959	7.480	60,1

Sumber: Kantor Dinas Pendapatan Kota Kendari

010101001010100101010101010101001
010101001010100101010101010101001
010101001010100101010101010101001
010101001010100101010101010101001
010101001010100101010101010101001



Badan Pusat Statistik Kota Kendari

Jl Balai Kota II No. 97(93117) Tlp/Fax (0401)3121776

E-mail : bps7471@bps.go.id

Homepage : <http://kendarikota.bps.go.id>

C O M M U N I T A S

010101001010100101010101010101001

010101001010100101010101010101001

010101001010100101010101010101001