


Kecamatan **SINTANG** Dalam Angka 2023

Sintang Subdistrict in Figure 2023




**BADAN PUSAT STATISTIK
KABUPATEN SINTANG**

BPS - Statistics of Sintang Regency

Kecamatan **SINTANG** Dalam Angka 2023

Sintang Subdistrict in Figure 2023



KECAMATAN SINTANG DALAM ANGKA
Sintang Subdistrict in Figures
2023

ISSN: ...

No. Publikasi/*Publication Number*: 61070.2314

Katalog /*Catalog*: 1102001.6107140

Ukuran Buku/*Book Size*: 14,8 cm x 21 cm

Jumlah Halaman/*Number of Pages* : xxvii + 128 hal/*pages*

Naskah/*Manuscript*:

BPS Kabupaten Sintang

BPS-Statistics of Sintang Regency

Penyunting/*Editor*:

BPS Kabupaten Sintang

BPS-Statistics of Sintang Regency

Desain Kover/*Cover Design*:

BPS Kabupaten Sintang

BPS-Statistics of Sintang Regency

Ilustrasi Kover/*Cover Illustration*:

.....

Diterbitkan oleh/*Published by*:

©BPS Kabupaten Sintang/*BPS-Statistics of Sintang Regency*

Dicetak oleh/*Printed by*:

...

Dilarang mengumumkan, mendistribusikan, mengomunikasikan, dan/atau menggandakan sebagian atau seluruh isi buku ini untuk tujuan komersil tanpa izin tertulis dari Badan Pusat Statistik Kabupaten Sintang.

Prohibited to announce, distribute, communicate, and/or copy part or all of this book for commercial purpose without permission from BPS-Statistics Indonesia of Sintang Regency.

TIM PENYUSUN/TEAM MEMBERS

Pengarah/Director

Puspo Sasmito, SST, M.I.Kom

Penanggung Jawab/Persons in Charge

Puspo Sasmito, SST, M.I.Kom

Penyunting/Editors

Hairia Muharimma, S.Tr.Stat

Pengolah Data dan Penulis Naskah/Data Processor and Writers

Abdul Gofur Rochman, S.Si, M.Stat

Penata Letak/Layout Designers

Fachrizar Safriel Arviansyah, S.Tr.Stat

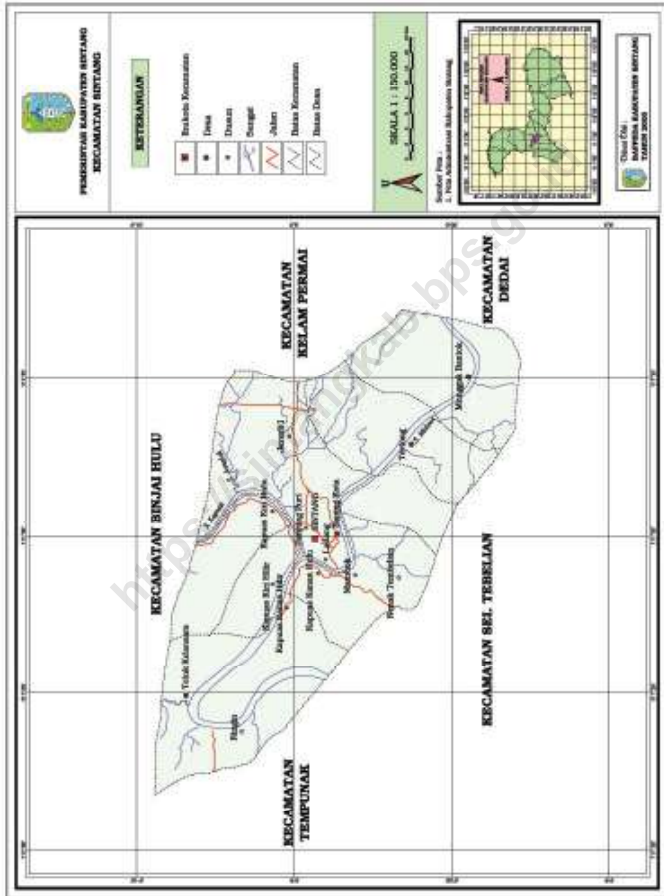
Abdul Gofur Rochman, S.Si, M.Stat

KONTRIBUTOR DATA/DATA CONTRIBUTORS

1. Kementerian Agama/*Ministry of Religious Affair*
2. Kementerian Pendidikan dan Kebudayaan/*Ministry of Education and Culture*
3. Badan Meteorologi Klimatologi dan Geofisika/*Meteorological, Climatology, and Geophysical Agency*
4. Badan Pusat Statistik/*BPS-Statistics Indonesia*

<https://sintangkab.bps.go.id>

PETA WILAYAH SINTANG MAP OF SINTANG



**KEPALA BPS KABUPATEN SINTANG
HEAD OF BPS-STATISTICS SINTANG REGENCY**



PUSPO SASMITO, SST, M.I.Kom



KATA PENGANTAR

Kecamatan Sintang Dalam Angka adalah publikasi BPS yang komprehensif, diterbitkan setiap tahun. Publikasi ini menyajikan beraneka jenis data dari berbagai bidang yang secara operasional ada di kecamatan. Secara umum buku ini dimaksudkan untuk memberikan gambaran tentang keadaan geografi, ciri dan keadaan sosial ekonomi penduduk serta kondisi sosial dan perekonomian Kecamatan Sintang.

Laporan ini dapat terwujud berkat kerja sama dan bantuan dari berbagai pihak, baik instansi pemerintah maupun swasta. Kepada semua pihak yang telah memberikan bantuan, disampaikan penghargaan dan ucapan terima kasih yang sebesar-besarnya.

Meskipun publikasi ini telah disiapkan sebaik-baiknya, tentunya masih banyak kekurangan dan kesalahan yang terjadi. Untuk itu, tanggapan dan saran dari para pemakai sangat diharapkan.

Sintang, September 2023
Kepala BPS
Kabupaten Sintang

Puspo Sasmito, SST, M.I.Kom



PREFACE

Sintang Subdistrict in Figures is a comprehensive BPS publication, published annually. This publication presents various types of data from various operations in the sub-district. In general, this book describes to provide an overview of the geographical situation, and the socio-economic conditions of the population as well

This report was made possible thanks to the cooperation and assistance of various parties, both government and private agencies. To all those who have provided assistance, I would like to express my deepest gratitude and appreciation.

Although this publication has been prepared as well as possible, of course there are still shortcomings and errors that occur. For this reason, it is expected and suggestions from users are very welcome.

*Sintang, September 2023
Head of BPS-Statistics Sintang Regency*

Puspo Sasmito, SST, M.I.Kom

DAFTAR ISI/CONTENTS

	Halaman <i>Page</i>
Kata Pengantar/ <i>Preface</i>	xii
Daftar Isi/ <i>Contents</i>	xiii
Daftar Tabel/ <i>List of Tables</i>	xv
Daftar Gambar/ <i>List of Figures</i>	xxi
Penjelasan Umum/ <i>Explanatory Notes</i>	xxiii
Daftar Singkatan/ <i>List of Abbreviation</i>	xxv
1. Geografi dan Iklim/ <i>Geography and Climate</i>	1
2. Pemerintahan/ <i>Government</i>	13
3. Penduduk/ <i>Population</i>	25
4. Sosial dan Kesejahteraan Rakyat/ <i>Social and Welfare</i>	37
5. Pertanian/ <i>Agriculture</i>	77
6. Pariwisata, Transportasi, dan Komunikasi/ <i>Tourism, Transportation, and Communication</i>	91
7. Perbankan, Koperasi, dan Perdagangan/ <i>Banking, Cooperative, and Trade</i>	111

DAFTAR TABEL/LIST OF TABLES

	Halaman Page
1. GEOGRAFI DAN IKLIM/GEOGRAPHY AND CLIMATE	
1.1 KEADAAN GEOGRAFI GEOGRAPHY CONDITION	
1.1.1 Luas Daerah Menurut Desa/Kelurahan di Kecamatan Sintang, 2022 <i>Total Area by Villages/Kelurahan in Sintang Subdistrict, 2022.....</i>	8
1.1.2 Jarak ke Ibukota Kecamatan dan Ibukota Kabupaten/Kota Menurut Desa/Kelurahan di Kecamatan Sintang (km), 2022 <i>Distance to the Subdistrict Capital and Regency/Municipal Capital by Villages/Kelurahan in Sintang Subdistrict (km), 2022</i>	9
1.2 KEADAAN IKLIM CLIMATE CONDITION	
1.2.1 Pengamatan Unsur Iklim Menurut Bulan di Stasiun Pengamatan Badan Meteorologi Klimatologi dan Geofisika (BMKG) di Kabupaten Sintang, 2022 <i>Observation of Climate Elements by Month at Observation Station of the Meteorology Climatology and Geophysics Agency in Sintang Regency, 2022</i>	10
2. PEMERINTAHAN/GOVERNMENT	
2.1 WILAYAH ADMINISTRATIF ADMINISTRATIVE AREA	
2.1.1 Jumlah Rukun Warga (RW) dan Rukun Tetangga (RT) Menurut Desa/Kelurahan di Kecamatan Sintang, 2022 <i>Number of Rukun Warga and Rukun Tetangga by Villages/ Kelurahan in Sintang Subdistrict, 2022.....</i>	18
2.2 SUMBER DAYA MANUSIA HUMAN RESOURCES	
2.2.1 Jumlah Pegawai Negeri Sipil Menurut Pemerintah Daerah dan Jenis Kelamin, 2022 <i>Number of Civil Servants by Local Government and Sex, 2022</i>	19

2.2.2	Jumlah Pegawai Negeri Sipil Pemerintah Daerah Kecamatan Sintang Menurut Tingkat Pendidikan dan Jenis Kelamin, 2022 <i>Number of Civil Servants of Sintang District Government by Educational Level and Sex, 2022</i>	20
3.	PENDUDUK/POPULATION	
3.1	Penduduk, Distribusi Persentase Penduduk, Kepadatan Penduduk, Rasio Jenis Kelamin Penduduk Menurut Desa/Kelurahan di Kecamatan Sintang, 2022 <i>Population, Percentage Distribution of Population, Population Density, and Population Sex Ratio by Villages/Kelurahan in Sintang Subdistrict, 2022</i>	28
3.2	Jumlah Penduduk Menurut Kelompok Umur dan Jenis Kelamin di Kecamatan Sintang, 2022 <i>Population by Age Groups and Sex in Sintang Subdistrict, 2022</i>	30
4.	SOSIAL DAN KESEJAHTERAAN RAKYAT/SOCIAL AND WELFARE	
4.1	PENDIDIKAN EDUCATION	
4.1.1	Banyaknya Desa ¹ /Kelurahan yang Memiliki Fasilitas Sekolah Menurut Tingkat Pendidikan di Kecamatan Sintang, 2020–2022 <i>Number of Villages¹/Kelurahan Having Educational Facilities by Educational Level in Sintang Subdistrict, 2020–2022</i>	38
4.1.2	Jumlah Sekolah Menurut Tingkat Pendidikan di Kecamatan Sintang, 2021/2022 dan 2022/2023 <i>Number of Schools by Educational Level in Sintang Subdistrict, 2021/2022 and 2022/2023</i>	39
4.1.3	Jumlah Guru Menurut Tingkat Pendidikan di Kecamatan Sintang, 2021/2022 dan 2022/2023 <i>Number of Teachers by Educational Level in Sintang Subdistrict, 2021/2022 and 2022/2023</i>	40
4.1.4	Jumlah Murid Menurut Tingkat Pendidikan di Kecamatan Sintang, 2021/2022 dan 2022/2023	

	<i>Number of Pupils by Educational Level in Sintang Subdistrict, 2021/2022 and 2022/2023.....</i>	41
4.2	KESEHATAN	
	HEALTH	
4.2.1	Banyaknya Desa ¹ /Kelurahan yang Memiliki Sarana Kesehatan Menurut Jenis Sarana Kesehatan di Kecamatan Sintang, 2020–2022 <i>Number of Villages¹/Kelurahan Health Facilities by Type of Health Facilities in Sintang Subdistrict, 2020–2022</i>	42
4.2.2	Banyaknya Warga Penderita Kekurangan Gizi Menurut Desa/Kelurahan di Kecamatan Sintang, 2021 <i>Number of People with Malnutrition by Villages/Kelurahan in Sintang Subdistrict, 2021</i>	43
4.3	PERUMAHAN DAN LINGKUNGAN	
	HOUSING AND ENVIRONMENT	
4.3.1	Banyaknya Desa ¹ /Kelurahan Menurut Sumber Air Minum Sebagian Besar Keluarga di Kecamatan Sintang, 2020–2022 <i>Number of Villages¹/Kelurahan by Drinking Water Source of Majority Family in Sintang Subdistrict, 2020–2022.....</i>	44
4.3.2	Banyaknya Keluarga Menurut Desa/Kelurahan dan Jenis Pengguna Listrik di Kecamatan Sintang, 2022 <i>Number of Family by Villages/Kelurahan and Type of Electricity Consumer in Sintang Subdistrict, 2022.....</i>	45
4.3.3	Banyaknya Desa ¹ /Kelurahan Menurut Sumber Penerangan Jalan Utama Desa/Kelurahan di Kecamatan Sintang, 2020–2022 <i>Number of Villages¹/Kelurahan by Source of Villages/Kelurahan's Main Street Illumination in Sintang Subdistrict, 2020–2022.....</i>	46
4.3.4	Banyaknya Desa ¹ /Kelurahan Menurut Penggunaan Fasilitas Tempat Buang Air Besar Sebagian Besar Keluarga di Kecamatan Sintang, 2020–2022 <i>Number of Villages¹/Kelurahan by Toilet Facility Used by Majority Family in Sintang Subdistrict, 2020–2022.....</i>	47
4.3.5	Banyaknya Desa/Kelurahan Menurut Jenis Bahan Bakar untuk Memasak yang Digunakan Sebagian Besar Keluarga di Kecamatan Sintang, 2022	

	<i>Number of Villages/Kelurahan by Type of Cooking Fuel Used by Majority Family in Sintang Subdistrict, 2022.....</i>	48
4.4	AGAMA DAN SOSIAL LAINNYA	
	RELIGION AND OTHER SOCIAL AFFAIRS	
4.4.1	Jumlah Tempat Peribadatan Menurut Desa/ Kelurahan di Kecamatan Sintang, 2022 <i>Number of Worship Places by Villages/Kelurahan in Sintang Subdistrict, 2022</i>	49
4.4.2	Banyaknya Kejadian Bencana Alam Menurut Desa/Kelurahan dan Jenis Bencana Alam di Kecamatan Sintang, 2021 <i>Number of Natural Disaster Events by Villages/Kelurahan and Type of Natural Disaster in Sintang Subdistrict, 2021</i>	50
4.4.3	Banyaknya Korban Jiwa Akibat Bencana Alam Menurut Desa/ Kelurahan dan Jenis Bencana Alam di Kecamatan Sintang, 2021 <i>Number of Fatalities Due to Natural Disasters by Villages/Kelurahan and Type of Natural Disaster in Sintang Subdistrict, 2021</i>	53
4.4.4	Keberadaan Fasilitas/Upaya Antisipasi/Mitigasi Bencana Alam Menurut Desa/Kelurahan di Kecamatan Sintang, 2022 <i>Existence of Facilities/Efforts for Anticipation/Mitigation of Natural Disasters by Villages/Kelurahan by Villages/Kelurahan in Sintang Subdistrict, 2022</i>	56
4.4.5	Banyaknya Desa/Kelurahan yang Memiliki Kelompok Kegiatan Olahraga Menurut Jenis Olahraga dan Ketersediaan Fasilitas/Lapangan Olahraga di Kecamatan Sintang, 2022 <i>Number of Villages/Kelurahan Having Sport Activities Groups by Type of Sport and Availability of Sport Facilities/Fields in Sintang Subdistrict, 2022</i>	58
5.	PERTANIAN/AGRICULTURE	
5.1	Luas Panen Tanaman Sayuran dan Buah-buahan Semusim Menurut Jenis Tanaman di Kecamatan Sintang (ha), 2019–2022 <i>Harvested Area of Seasonal Vegetables and Fruits by Kind of Plant in Sintang Subdistrict (ha), 2019–2022</i>	66
5.2	Produksi Tanaman Sayuran dan Buah-buahan Semusim Menurut Jenis Tanaman di Kecamatan Sintang (kuintal), 2019–2022	

	<i>Production of Seasonal Vegetables and Fruits by Kind of Plant in Sintang Subdistrict (quintal), 2019–2022.....</i>	67
5.3	Luas Panen Tanaman Biofarmaka Menurut Jenis Tanaman di Kecamatan Sintang (m ²), 2019–2022 <i>Harvested Area of Medicinal Plants by Kind of Plant in Sintang Subdistrict (m²), 2019–2022.....</i>	68
5.4	Produksi Tanaman Biofarmaka Menurut Jenis Tanaman di Kecamatan Sintang (kg), 2019–2022 <i>Production of Medicinal Plants by Kind of Plant in Sintang Subdistrict (kg),2019–2022</i>	69
5.5	Luas Panen Tanaman Hias Menurut Jenis Tanaman di Kecamatan Sintang (m ²), 2019–2022 <i>Harvested Area of Ornamental Plants by Kind of Plant in Sintang Subdistrict (m²), 2019–2022.....</i>	70
5.6	Produksi Tanaman Hias Menurut Jenis Tanaman di Kecamatan Sintang (tangkai), 2019–2022 <i>Production of Ornamental Plants by Kind of Plant n Sintang Subdistrict (stalks), 2019–2022</i>	71
5.7	Produksi Buah-Buahan dan Sayuran Tahunan Menurut Jenis Tanaman di Kecamatan Sintang (kuintal), 2019–2022 <i>Production of Annual Fruits and Vegetables by Kind of Plant in Sintang Subdistrict (quintal), 2019–2022.....</i>	72
6.	PARIWISATA, TRANSPORTASI, DAN KOMUNIKASI/TOURISM, TRANSPORTATION, AND COMMUNICATION	
6.1	PARIWISATA TOURISM	
6.1.1	Jumlah Sarana Akomodasi Menurut Desa/Kelurahan dan Jenis Akomodasi di Kecamatan Sintang, 2022 <i>Number of Accomodation Facilities by Villages/Kelurahan and Type of Accomodation in Sintang Subdistrict, 2022.....</i>	80
6.2	TRANSPORTASI TRANSPORTATION	
6.2.1	Prasarana dan Sarana Transportasi Antar Desa/Kelurahan Menurut Desa/Kelurahan di Kecamatan Sintang, 2022	

	<i>Inter-Villages/Kelurahan Transportation Infrastructure and Facilities by Villages/Kelurahan in Sintang Subdistrict, 2022</i>	81
6.3	KOMUNIKASI	
	COMMUNICATION	
6.3.1	Keberadaan Kantor Pos/Pos Pembantu/Rumah Pos, Pos Keliling, dan Perusahaan/Agen Jasa Ekspedisi Swasta Menurut Desa/Kelurahan di Kecamatan Sintang, 2022 <i>Number of Post Office/Subsidiary of Post Office, Mobile Portal Service, Private Expedition Service Company by Villages/Kelurahan in Sintang Subdistrict, 2022</i>	83
6.3.2	Jumlah Menara Telepon seluler dan Operator Layanan Komunikasi Telepon Seluler Menurut Desa/Kelurahan di Kecamatan Sintang, 2022 <i>Number of Base Transceiver Station (BTS) and Cellular Phone Communication Service Operators by Villages/Kelurahan in Sintang Subdistrict, 2022</i>	84
6.3.3	Kekuatan Sinyal Telepon Seluler dan Jenis Sinyal Internet Telepon Seluler Menurut Desa/Kelurahan di Kecamatan Sintang, 2022 <i>The Strenght of Celular Phone Signal by Villages/Kelurahan in Sintang Subdistrict, 2022</i>	85
7.	PERBANKAN, KOPERASI, DAN PERDAGANGAN/BANKING, COOPERATIVE, AND TRADE	
7.1	Banyaknya Sarana Lembaga Keuangan Bank Menurut Desa/Kelurahan dan Jenis Bank di Kecamatan Sintang, 2022 <i>Number of Bank by Villages/Kelurahan and Type of Bank in Sintang Subdistrict, 2022</i>	94
7.2	Banyaknya Koperasi Aktif Menurut Menurut Desa/Kelurahan dan Jenis Koperasi di Kecamatan Sintang, 2022 <i>Number of Cooperative by Villages/Kelurahan and Type of Cooperative in Sintang Subdistrict, 2022</i>	95
7.3	Banyaknya Sarana Perdagangan Menurut Desa/Kelurahan dan Jenis Sarana Perdagangan di Kecamatan Sintang, 2022 <i>Number of Trade Facilities by Villages/Kelurahan and Type of Trade Facilities in Sintang Subdistrict, 2022</i>	97

<https://sintangkab.bps.go.id>

DAFTAR GAMBAR/LIST OF FIGURES

	Halaman Page
1.1 Luas Daerah menurut Desa/Kelurahan (%), 2022 <i>Total Area by Village/Kelurahan (%), 2022</i>	6
1.2 Jarak ke Ibukota Kecamatan Menurut Desa/ Kelurahan di Kecamatan Sintang (km), 2022 <i>Distance to the Subdistrict Capital by Village/Kelurahan in Sintang Subdistrict (km), 2022</i>	7
2.1 Jumlah Rukun Warga (RW) dan Rukun Tetangga (RT) Menurut Desa/Kelurahan di Kecamatan Sintang, 2022 Number of Rukun Warga and Rukun Tetangga by Villages/ Kelurahan in Sintang Subdistrict, 2022.....	16
3.1 Persentase Penduduk di Kecamatan Sintang, 2022 <i>Percentage of Population in Sintang Subdistrict, 2022</i>	30
4.1 Jumlah Sekolah Menurut Tingkat Pendidikan di Kecamatan Sintang, 2021/2022 dan 2022/2023 <i>Number of Schools by Educational Level in Sintang Subdistrict, 2021/2022 and 2022/2023</i>	39
5.1 Luas Panen Tanaman Sayuran dan Buah-buahan Semusim Menurut Jenis Tanaman di Kecamatan Sintang (ha), 2019–2022 <i>Harvested Area of Seasonal Vegetables and Fruits by Kind of Plant in Sintang Subdistrict (ha), 2019–2022</i>	66
6.1 Jumlah Sarana Akomodasi Menurut Desa/Kelurahan dan Jenis Akomodasi di Kecamatan Sintang, 2022 <i>Number of Accomodation Facilities by Villages/Kelurahan and Type of Accomodation in Sintang Subdistrict, 2022</i>	80
7.1 Banyaknya Koperasi Aktif Menurut Menurut Desa/Kelurahan dan Jenis Koperasi di Kecamatan Sintang, 2022 <i>Number of Cooperative by Villages/Kelurahan and Type of Cooperative in Sintang Subdistrict, 2022</i>	95

<https://sintangkab.bps.go.id>

PENJELASAN UMUM/EXPLANATORY NOTES

Tanda-tanda, satuan-satuan, dan lain-lainnya yang digunakan dalam publikasi ini adalah sebagai berikut:

Symbols, measurement units, and acronyms which are used in this publication, are as follows:

1. TANDA-TANDA/SYMBOLS

Data tidak tersedia/ <i>Data not available</i>	: ...
Tidak ada atau nol / <i>Null or zero</i>	: -
Data dapat diabaikan/ <i>Data negligible</i>	: 0
Tanda decimal/ <i>Decimal point</i>	: ,
Data tidak dapat ditampilkan/ <i>Not applicable</i>	: NA
Angka estimasi/ <i>Estimated figures</i>	: e
Angka diperbaiki/ <i>Revised figures</i>	: r
Angka sementara/ <i>Preliminary figures</i>	: x
Angka sangat sementara/ <i>Very preliminary figures</i>	: xx
Angka sangat sangat sementara/ <i>Very very preliminary figures</i>	: Sintang

2. SATUAN/UNITS

barel/ <i>barrel</i>	: 158,99 liter/ <i>litres</i> = 1/6,2898 m ³
hektar (ha)/ <i>hectare (ha)</i>	: 10 000 m ²
kilometer (km)/ <i>kilometres (km)</i>	: 1 000 meter/ <i>meters (m)</i>
knot/ <i>knot</i>	: 1,8523 km/jam (<i>km/hour</i>)
kuintal/ <i>quintal</i>	: 100 kg
KWh	: 1 000 Watt hour
MWh	: 1 000 KWh
liter (untuk beras)/ <i>litre (for rice)</i>	: 0,80 kg
MMSCF	: 1/35,3 m ³
metrik ton (m.ton)/ <i>metric ton (m. ton)</i>	: 0,98421 long ton = 1 000 kg
ons/ <i>ounce</i>	: 28,31 gram/ <i>grams</i>
ton	: 1 000 kg

Satuan lain: buah, dus, butir, helai/lembar, kaleng, batang, pulsa, ton kilometer (ton-km), jam, menit, persen (%).

Other units: unit, pack, pieces, sheet, tin, pulse, ton-kilometres(ton-km), hour, minute, percent (%).

Perbedaan angka di belakang koma disebabkan oleh pembulatan angka.
The difference in decimal numbers is caused by rounding.

DAFTAR SINGKATAN/LIST OF ABBREVIATION

SI	: Stasiun Iklim/ <i>Climate Station</i>
SMPK	: Stasiun Meterologi Pertanian Khusus/ <i>Special Agricultural Meteorological Station</i>
t.t	: Tempat tidur/ <i>Bed</i>
BCG	: Bacillus Calmette Guerin
DPT	: Difteri, Pertusis, Tetanus/ <i>Diphtheria, Tetanus, and Pertussis</i>
TT	: Tetanus Toxoid
IOT	: Industri Obat Tradisional/ <i>Traditional Medicine Industry</i>
IKOT	: Industri Kecil Obat Tradisional/ <i>Traditional Medicine Small Industry</i>
Alkes	: Alat kesehatan/ <i>Health Kits</i>
PKRT	: Perbekalan Kesehatan Rumah tangga/ <i>Household Health Logistics</i>
Kompl	: Komplemen/ <i>Complement</i>
IRTP	: Industri Pangan Produksi Rumah Tangga/ <i>Foods Home Industry</i>
PBF	: Pedagang Besar Farmasi/ <i>Pharmacy Whole-seller</i>
GFK	: Gudang Farmasi Kab/Kota/Regency/ <i>Municipality Pharmacy Warehouse</i>
RB	: Rumah Bersalin/ <i>Delivery House</i>
Pustu	: Puskesmas pembantu/ <i>Auxiliary Public Health Center</i>
BP	: Balai Pengobatan/ <i>Polyclinic</i>
TPS	: Tempat Pembuangan Sampah Sementara / <i>landfill</i>
Jamkesmas	: Jaminan kesehatan masyarakat miskin/ <i>Poor public health insurance</i>
PJKMU	: Program Jaminan Kesehatan Masyarakat Umum/ <i>General Public Health Insurance Program</i>
SIUP	: Surat Ijin Usaha Perdagangan/ <i>Trading Permission Letter</i>
TDP	: Tanda Daftar Perusahaan/ <i>Company Registration Identity</i>
API	: Angka Pengenal Importir/ <i>Importer's Identity Number</i>

BAB 01

CHAPTER 01



GEOGRAFI DAN IKLIM

GEOGRAPHY AND CLIMATE

PENJELASAN TEKNIS

1. Sistem koordinat geografi digunakan untuk menunjukkan suatu titik di bumi berdasarkan garis lintang dan garis bujur.
2. Garis lintang yaitu garis vertikal yang mengukur sudut antara suatu titik dengan garis khatulistiwa. Titik di utara garis khatulistiwa dinamakan lintang utara sedangkan titik selatan khatulistiwa dinamakan Lintang Selatan.
3. Garis bujur yaitu horizontal yang mengukur sudut antara suatu titik dengan titik nol di bumi yaitu Greewnich di London Britania Raya yang merupakan titik bujur 0° dinamakan atau 360° yang diterima secara internasional. Titik di barat bujur 0° dinamakan Bujur Barat sedangkan titik di timur 0° dinamakan Bujur Timur.

TECHNICAL NOTES

1. *The geographic coordinate system is used to indicate a point on the earth based on latitude and longitude.*
2. *Latitude is a vertical line that measures the angle between a point and the equator. The point in the north of the equator is called north latitude, while the point in the south of the equator is called south latitude.*
3. *Longitude is a horizontal line that measures the angle between a point and zero on the earth, namely Greenwich in London, United Kingdom, which is the internationally accepted point of longitude 0° or 360° . The point west of longitude 0° is called West Longitude, while the point east of 0° is called East Longitude.*

<https://sintangkab.bps.go.id>

GEOGRAFI DAN IKLIM

DESCRIPTION

Kecamatan Sintang terletak diantara $0^{\circ} 09$, Lintang Utara serta $0^{\circ} 02$ Lintang Selatan dan $111^{\circ} 21$, Bujur Timur serta $111^{\circ} 36$, Bujur Timur. Batas wilayah administrasi Kecamatan Sintang yaitu :

Utara : Kecamatan Binjai Hulu
dan Kelam Permai
Selatan : Kecamatan Sungai
Tebelian
Timur : Kecamatan Dedai
Barat : Kecamatan Tempunak

Kecamatan Sintang memiliki luas wilayah 277,05 Km² atau 1,28 persen dari luas wilayah Kabupaten Sintang.

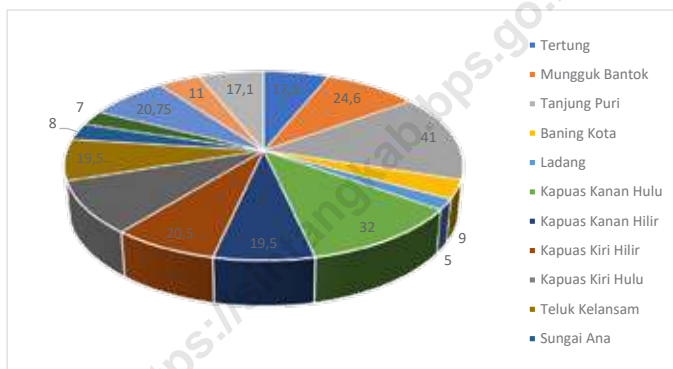
Sintang Subdistrict is located between $0^{\circ} 09$, North Latitude and $0^{\circ} 02$ South Latitude and $111^{\circ} 21$, East Longitude and $111^{\circ} 36$, East Longitude. The administrative boundaries of Sintang District are:

*North : Binjai Hulu and Kelam Permai SubDistricts
South : Sungai Tebelian SubDistrict
East : Dedai Kecamatan SubDistrict
West : Tempunak SubDistrict*

Sintang SubDistrict has an area of 277.05 Km² or 1.28 percent of the total area of Sintang SubDistrict.

Gambar 1.1
Figures

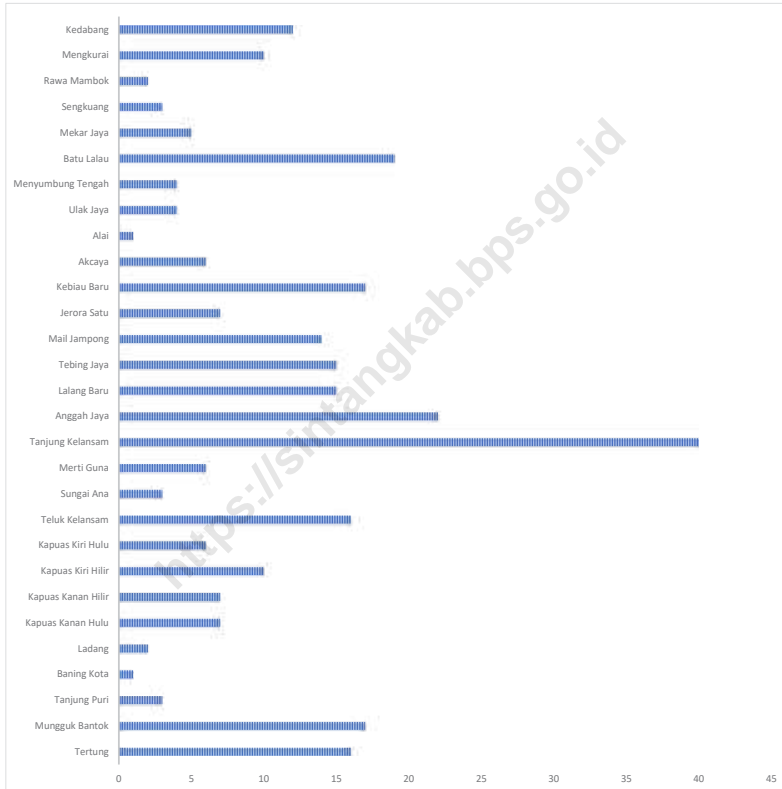
Luas Daerah menurut Desa/Kelurahan (%), 2022
Total Area by Village/Kelurahan (%), 2022



Sumber/Source :

Gambar 1.2
Figures

Jarak ke Ibukota Kecamatan Menurut Desa/Kelurahan di Kecamatan Sintang (km), 2022
Distance to the Subdistrict Capital by Village/Kelurahan in Sintang Subdistrict (km), 2022



Sumber/Source: ...

1.1 KEADAAN GEOGRAFI GEOGRAPHY CONDITION

Tabel 1.1.1 Luas Daerah Menurut Desa/Kelurahan di Kecamatan Sintang, 2022
Table 1.1.1 Total Area by Villages/Kelurahan in Sintang Subdistrict, 2022

Desa/Kelurahan Village/Kelurahan	Luas Total Area (km ² /sq.km)	Persentase terhadap Luas Kecamatan Percentage to Subdistrict Area
(1)	(2)	(3)
1. Tertung	17,1	6,17
2. Mungguk Bantok	24,6	8,88
3. Tanjung Puri	41	14,8
4. Baning Kota	9	3,25
5. Ladang	5	1,8
6. Kapuas Kanan Hulu	32	11,55
7. Kapuas Kanan Hilir	19,5	7,04
8. Kapuas Kiri Hilir	20,5	7,4
9. Kapuas Kiri Hulu	25	9,02
10. Teluk Kelansam	19,5	7,04
11. Sungai Ana	8	2,89
12. Merti Guna	7	2,53
13. Tanjung Kelansam	20,75	7,49
14. Anggah Jaya	11	3,97
15. Lalang Baru	17,1	6,17
16. Tebing Jaya
17. Mail Jampong
18. Jerora Satu
19. Kebiau Baru
20. Akcaya
21. Alai
22. Ulak Jaya

Lanjutan Tabel/*Continued Table* 1.1.1

Desa/Kelurahan Village/Kelurahan	Luas Total Area (km²/sq.km)	Persentase terhadap Luas Kecamatan Percentage to Subdistrict Area
(1)	(2)	(3)
23. Menyumbang Tengah
24. Batu Lalau
25. Mekar Jaya
26. Sengkuang
27. Rawa Mambok
28. Mengkurai
29. Kedabang
Kecamatan Sintang		

Catatan/*Note*: ...

Sumber/*Source*: ...

Tabel
Table 1.1.2

Jarak ke Ibukota Kecamatan dan Ibukota Kabupaten/Kota Menurut Desa/Kelurahan di Kecamatan Sintang (km), 2022
Distance to the Subdistrict Capital and Regency/Municipal Capital by Villages/Kelurahan in Sintang Subdistrict (km), 2022

Desa/Kelurahan <i>Village/Kelurahan</i>	4Jarak ke Ibukota Kecamatan <i>Distance to Subdistrict Capital</i>	3Jarak ke Ibukota Kabupaten/20Kota <i>Distance to Regency/Municipal Capital</i>
(1)	(2)	(3)
1. Tertung	16	15
2. Mungguk Bantok	17	17
3. Tanjung Puri	3	2
4. Baning Kota	1	3
5. Ladang	2	2
6. Kapuas Kanan Hulu	7	8
7. Kapuas Kanan Hilir	7	9
8. Kapuas Kiri Hilir	10	8
9. Kapuas Kiri Hulu	6	2
10. Teluk Kelansam	16	17
11. Sungai Ana	3	5
12. Merti Guna	6	7
13. Tanjung Kelansam	40	42
14. Anggah Jaya	22	23
15. Lalang Baru	15	17
16. Tebing Jaya	15	16
17. Mail Jampong	14	14
18. Jerora Satu	7	7
19. Kebiau Baru	17	19
20. Akcaya	6	5
21. Alai	1	3
22. Ulak Jaya	4	3

Lanjutan Tabel/*Continued Table* 1.1.2

Desa/Kelurahan Village/Kelurahan	Jarak ke Ibukota Kecamatan Distance to Subdistrict Capital	Jarak ke Ibukota Kabupaten/ Kota Distance to Regency/Municipal Capital
(1)	(2)	(3)
23. Menyumbang Tengah	4	3
24. Batu Lalau	19	20
25. Mekar Jaya	5	7
26. Sengkuang	3	4
27. Rawa Mambok	2	4
28. Mengkurai	10	12
29. Kedabang	12	14

Catatan/*Note*: ...

Sumber/*Source*: ...

1.2 KEADAAN IKLIM CLIMATE CONDITION

Tabel 1.2.1 Pengamatan Unsur Iklim Menurut Bulan di Stasiun
Table Pengamatan Badan Meteorologi Klimatologi dan Geofisika (BMKG) di Kabupaten Sintang, 2022
Observation of Climate Elements by Month at Observation Station of the Meteorology Climatology and Geophysics Agency in Sintang Regency, 2022

Bulan Month	Jumlah Curah Hujan Number of Precipitation (mm)	Jumlah Hari Hujan (hari) Number of Rainy Days (day)
(1)	(2)	(3)
Januari/January	193,2	28,0
Februari/February	464,6	27,0
Maret/March	392,2	25,0
April/April	161,4	27,0
Mei/May	368,2	28,0
Juni/June	292,5	29,0
Juli/July	199,3	30,0
Agustus/August	550,6	30,0
September/September	450,9	29,0
Oktober/October	266,9	30,0
November/November	302,4	29,0
Desember/December	265,7	28,0

Catatan/Note:

Sumber/Source: Badan Meteorologi, Klimatologi, dan Geofisika/Meteorological, Climatological, and Geophysical Agency

BAB 02

CHAPTER 02



PEMERINTAHAN

GOVERNMENT

PENJELASAN TEKNIS

1. Kecamatan adalah pembagian wilayah administratif di Indonesia di bawah kabupaten atau kota.
2. Kelurahan adalah satuan wilayah yang ditempati oleh sejumlah penduduk yang mempunyai organisasi pemerintahan terendah langsung di bawah kecamatan.
3. Desa adalah satuan wilayah yang ditempati oleh sejumlah penduduk sebagai kesatuan masyarakat termasuk di dalamnya kesatuan masyarakat hukum yang mempunyai organisasi pemerintahan terendah dan langsung di bawah Camat serta berhak menyelenggarakan rumah tangga sendiri

TECHNICAL NOTES

1. *Sub-district is the division of administrative territory in Indonesia under districts or cities*
2. *Kelurahan is an area occupied by a number of residents who have the lowest government organization directly under the sub-district.*
3. *Village is an area occupied by a number of residents as a community unit, including a legal community unit that has the lowest government organization and is directly under the Camat and has the right to organize their own household.*

<https://sintangkab.bps.go.id>

ULASAN

Kecamatan Sintang memiliki luas wilayah sebesar 277,05 Km², terdiri dari 16 kelurahan dan 13 desa . Sejak tahun 1936 sampai dengan tahun 2022, di Kecamatan Sintang telah terjadi 26 kali pergantian camat. Dan Berdasarkan hasil pemetaan yang dilakukan oleh BPS, jumlah keseluruhan Rukun Tetangga (RT) yang terdapat di kecamatan Sintang adalah sebanyak 284 RT

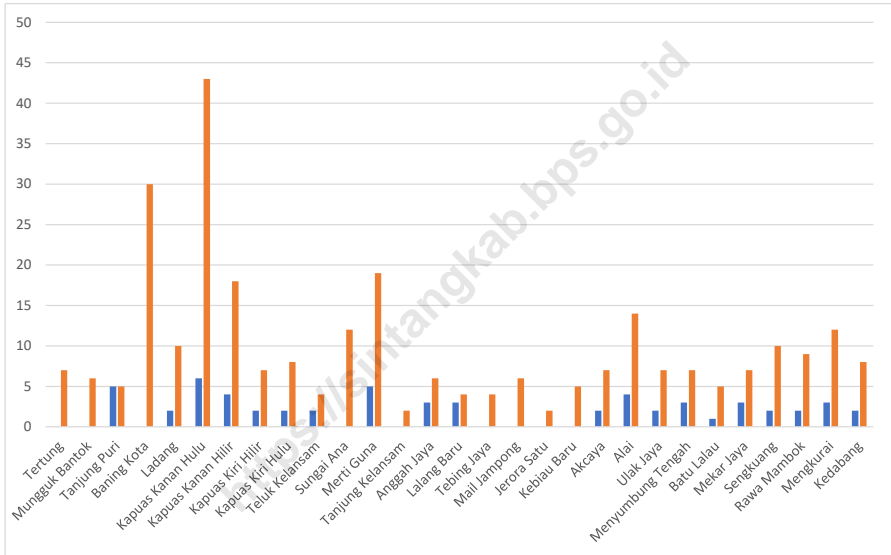
DESCRIPTION

Sintang Subdistrict has an area of 277.05 Km², consisting of 16 sub-districts and 13 villages. From 1936 to 2022, in Sintang Subdistrict there have been 26 sub-district changes. And Based on the results of the mapping conducted by BPS, the total number of Neighborhood Associations (RT) in Sintang sub-district is 284 RTs.

<https://sintangkab.bps.go.id>

Gambar 2.1
Figures

**Jumlah Rukun Warga (RW) dan Rukun Tetangga (RT)
Menurut Desa/Kelurahan di Kecamatan Sintang , 2022
Number of Rukun Warga and Rukun Tetangga by Villages
Kelurahan in Sintang Subdistrict, 2022**



<https://sintangkab.bps.go.id>

2.1 WILAYAH ADMINISTRATIF ADMINISTRATIVE AREA

Tabel 2.1.1 Jumlah Rukun Warga (RW) dan Rukun Tetangga (RT) Menurut Desa/Kelurahan di Kecamatan Sintang, 2022
Table *Number of Rukun Warga and Rukun Tetangga by Villages'/Kelurahan in Sintang Subdistrict, 2022*

Desa/Kelurahan <i>Village/Kelurahan</i>	Rukun Warga (RW) <i>Rukun Warga</i>	Rukun Tetangga (RT) <i>Rukun Tetangga</i>
(1)	(2)	(3)
1. Tertung	0	7
2. Mungguk Bantok	0	6
3. Tanjung Puri	5	5
4. Baning Kota	0	30
5. Ladang	2	10
6. Kapuas Kanan Hulu	6	43
7. Kapuas Kanan Hilir	4	18
8. Kapuas Kiri Hilir	2	7
9. Kapuas Kiri Hulu	2	8
10. Teluk Kelansam	2	4
11. Sungai Ana	0	12
12. Merti Guna	5	19
13. Tanjung Kelansam	0	2
14. Anggah Jaya	3	6
15. Lalang Baru	3	4
16. Tebing Jaya	0	4
17. Mail Jampong	0	6
18. Jerora Satu	0	2
19. Kebiau Baru	0	5
20. Akcaya	2	7
21. Alai	4	14
22. Ulak Jaya	2	7

Lanjutan Tabel/*Continued Table* 2.1.1

Desa/Kelurahan Village/Kelurahan	Rukun Warga (RW) Rukun Warga	Rukun Tetangga (RT) Rukun Tetangga
(1)	(2)	(3)
23. Menyumbang Tengah	3	7
24. Batu Lalau	1	5
25. Mekar Jaya	3	7
26. Sengkuang	2	10
27. Rawa Mambok	2	9
28. Mengkurai	3	12
29. Kedabang	2	8
Kecamatan Sintang		

Catatan/Note: ...

Sumber/Source: BPS

2.2 SUMBER DAYA MANUSIA HUMAN RESOURCES

Tabel 2.2.1 Jumlah Pegawai Negeri Sipil Menurut Pemerintah Daerah dan Jenis Kelamin, 2022
Table *Number of Civil Servants by Local Government and Sex, 2022*

Pemerintah Daerah <i>Local Government</i>	Laki-Laki <i>Male</i>	Perempuan <i>Female</i>	Jumlah <i>Total</i>
(1)	(2)	(3)	(4)
Pemerintah Daerah Kecamatan Sintang	19	2	21
Pemerintah Daerah Kelurahan Sintang
Pemerintah Daerah Kelurahan Sintang
Pemerintah Daerah Desa Sintang
Pemerintah Daerah Desa Sintang

Catatan/Note: ...

Sumber/Source: Badan Kepegawaian dan Pengembangan Sumber Daya Manusia Kab. Sintang

Tabel 2.2.2
Table

**Jumlah Pegawai Negeri Sipil Pemerintah Daerah
Kecamatan Sintang Menurut Tingkat Pendidikan dan
Jenis Kelamin, 2022**
*Number of Civil Servants of Sintang District Government by
Educational Level and Sex, 2022*

Tingkat Pendidikan <i>Educational Level</i>	Laki-Laki <i>Male</i>	Perempuan <i>Female</i>	Jumlah <i>Total</i>
(1)	(2)	(3)	(4)
Sekolah Dasar (SD) <i>Primary School</i>	1	1	2
SMP/Sederajat <i>Junior High School</i>	1	0	1
SMA/Sederajat <i>Senior High School</i>	32	13	45
Diploma I/Akta I <i>Diploma I/Akta I</i>	0	0	0
Diploma II/Akta II <i>Diploma II/Akta II</i>	0	0	0
Diploma III/Akta III <i>Diploma III/Akta III</i>	2	3	5
Diploma IV/Akta IV <i>Diploma IV/Akta IV</i>	0	0	0
S1/Sarjana <i>Under Graduate/Bachelor</i>	35	27	62
S2/Pasca Sarjana <i>Graduate</i>	8	9	17
S3/Doktor/Ph.D <i>Post Graduate</i>	0	0	0
Jumlah/Total			

Catatan/Note: ...

Sumber/Source: Badan Kepegawaian dan Pengembangan Sumber Daya Manusia Kab. Sintang

BAB 03

CHAPTER 03



PENDUDUK *POPULATION*

PENJELASAN TEKNIS

1. Sumber utama data kependudukan adalah sensus penduduk yang dilaksanakan setiap sepuluh tahun sekali. Sensus penduduk telah dilaksanakan sebanyak tujuh kali sejak Indonesia merdeka, yaitu tahun 1961, 1971, 1980, 1990, 2000, 2010 dan 2020. Di dalam sensus penduduk, pencacahan dilakukan terhadap seluruh penduduk yang berdomisili di wilayah teritorial Indonesia termasuk warga negara asing kecuali anggota korps diplomatik negara sahabat beserta keluarganya.
2. Proyeksi penduduk merupakan suatu perhitungan ilmiah yang didasarkan pada asumsi dari komponen-komponen perubahan penduduk, yaitu kelahiran, kematian, dan migrasi. Proyeksi penduduk Indonesia 2010–2035 menggunakan data dasar penduduk hasil SP2010.
3. Penduduk Indonesia adalah semua orang yang berdomisili di wilayah teritorial Indonesia selama 1 tahun atau lebih dan atau mereka yang berdomisili kurang dari 1 tahun tetapi bertujuan menetap.
4. Kepadatan penduduk adalah rasio banyaknya penduduk per

TECHNICAL NOTES

1. *The main source of population data is the population census which is conducted every ten years. The population census has been carried out seven times since Indonesia's independence, namely 1961, 1971, 1980, 1990, 2000, 2010 and 2020. In the population census, the census is carried out on all residents who are domiciled in the Indonesian territory, including foreign nationals except members of the corps. diplomatic relations of friendly countries and their families.*
2. *Population projection is a scientific calculation based on assumptions of the components of population change, namely births, deaths, and migration. The population projection for Indonesia 2010–2035 uses the basic population data from the SP2010.*
3. *Indonesian residents are all people who are domiciled in the Indonesian territory for 1 year or more and or those who are domiciled for less than 1 year but aim to settle down.*
4. *Population density is the ratio of the number of people per square kilometer.*
5. *The sex ratio is the ratio between the male population and the female population in a certain area and time. Usually expressed as the*

kilometer persegi.

5. Rasio jenis kelamin adalah perbandingan antara penduduk laki-laki dan penduduk perempuan pada suatu wilayah dan waktu tertentu. Biasanya dinyatakan dengan banyaknya penduduk laki-laki untuk 100 penduduk perempuan.

number of male residents for 100 female residents.

<https://sintangkab.bps.go.id>

ULASAN

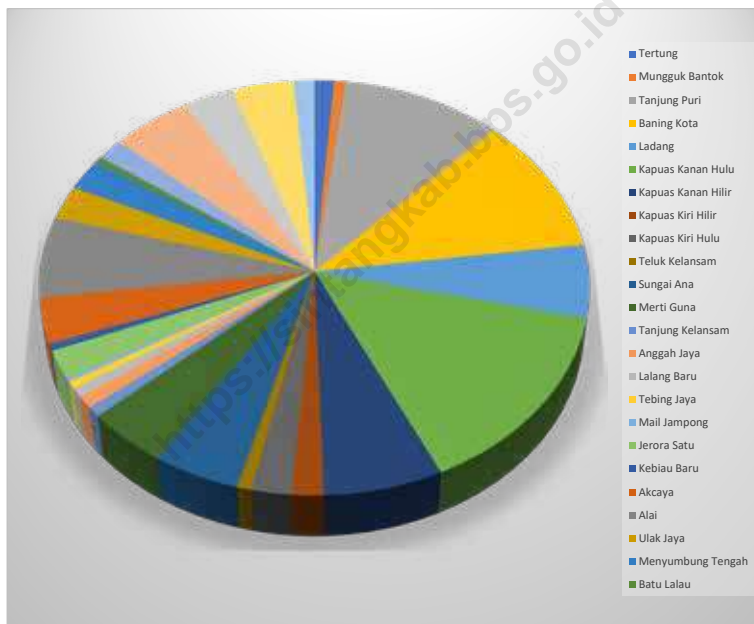
Pada tahun 2021 penduduk Kecamatan Sintang mencapai 79.632 jiwa yang terdiri dari 40.353 penduduk laki-laki dan 39.279 penduduk perempuan dengan rasio laki-laki terhadap perempuan sebesar 103, ini berarti terdapat 103 penduduk laki-laki di setiap 100 penduduk perempuan. Di Kecamatan Sintang, Kapuas Kanan Hulu merupakan kelurahan dengan jumlah penduduk terbesar. Jumlah penduduk di Kelurahan Kapuas Kanan Hulu adalah 11.797 jiwa. Sedangkan Mail Jampong merupakan desa di Kecamatan Sintang dengan jumlah penduduk terkecil yaitu sebesar 241 jiwa.

DESCRIPTION

In 2021 the population of Sintang subdistrict reached 79,632 people, consisting of 40,353 male residents and 39,279 female residents with a male to female ratio of 103, this means that there are 103 male residents in every 100 female population. In Sintang Subdistrict, Kapuas Kanan Hulu is the Kelurahan with the largest population. The total population in Kapuas Kanan Hulu is 11,797 people. Meanwhile, Mail Jampong is a village in Sintang Subdistrict with the smallest population, which is consist of 241 people.

Gambar 3.1
Figures

Persentase Penduduk di Kecamatan Sintang, 2022
Percentage of Population in Sintang Subdistrict, 2022



<https://sintangkab.bps.go.id>

Tabel 3.1
Table

Penduduk, Distribusi Persentase Penduduk, Kepadatan Penduduk, Rasio Jenis Kelamin Penduduk Menurut Desa/ Kelurahan di Kecamatan Sintang, 2022
Population, Percentage Distribution of Population, Population Density, and Population Sex Ratio by Villages/ Kelurahan in Sintang Subdistrict, 2022

Desa/Kelurahan Village/Kelurahan	Penduduk/Population		
	Laki-Laki/Male	Perempuan/Female	Jumlah/Total
(1)	(2)	(3)	(4)
1. Tertung	511	497	1 008
2. Mungguk Bantok	329	277	606
3. Tanjung Puri	4 195	4 125	8 320
4. Baning Kota	4 500	4 354	8 854
5. Ladang	2 354	2 310	4 664
6. Kapuas Kanan Hulu	5 997	5 800	11 797
7. Kapuas Kanan Hilir	2 707	2 663	5 370
8. Kapuas Kiri Hilir	725	701	1 426
9. Kapuas Kiri Hulu	867	926	1 793
10. Teluk Kelansam	325	314	639
11. Sungai Ana	2 016	1 925	3 941
12. Merti Guna	1 829	1 821	3 650
13. Tanjung Kelansam	319	266	585
14. Anggah Jaya	373	393	766
15. Lalang Baru	312	287	599
16. Tebing Jaya	240	214	454
17. Mail Jampong	113	128	241
18. Jerora Satu	912	878	1 790
19. Kebiau Baru	254	205	459
20. Akcaya	1 489	1 410	2 899
21. Alai	1 389	1 376	2 765
22. Ulak Jaya	1 054	1 105	2 159

Lanjutan Tabel/*Continued Table 3.1*

Desa/Kelurahan <i>Village/Kelurahan</i>	Penduduk/Population		
	Laki-Laki/Male	Perempuan/Female	Jumlah/Total
(1)	(2)	(3)	(4)
23. Menyumbang Tengah	981	1 003	1 984
24. Batu Lalau	214	208	422
25. Mekar Jaya	692	677	1 369
26. Sengkuang	2 143	2 024	4 167
27. Rawa Mambok	1 308	1 300	2 608
28. Mengkurai	1 640	1 569	3 209
29. Kedabang	565	523	1 088
Kecamatan Sintang	40 353	39 279	79 632

Lanjutan Tabel/*Continued Table 3.1*

Desa/Kelurahan Village/Kelurahan	Persentase Penduduk Percentage of Total Population	Kepadatan Penduduk (per Km²) Population Density per sq.km	Rasio Jenis Kelamin Penduduk Population Sex Ratio
(1)	(5)	(6)	(7)
1. Tertung	1,27	59	103
2. Mungguk Bantok	0,76	25	119
3. Tanjung Puri	10,45	203	102
4. Baning Kota	11,12	984	103
5. Ladang	5,86	933	102
6. Kapuas Kanan Hulu	14,81	369	103
7. Kapuas Kanan Hilir	6,74	275	102
8. Kapuas Kiri Hilir	1,79	70	103
9. Kapuas Kiri Hulu	2,25	72	94
10. Teluk Kelansam	0,80	33	104
11. Sungai Ana	4,95	493	105
12. Merti Guna	4,58	521	100
13. Tanjung Kelansam	0,79	28	120
14. Anggah Jaya	0,96	70	95
15. Lalang Baru	0,75	35	109
16. Tebing Jaya	0,57	...	112
17. Mail Jampong	0,30	...	88
18. Jerora Satu	2,25	...	104
19. Kebiau Baru	0,58	...	124
20. Akcaya	3,64	...	106
21. Alai	6,47	...	101
22. Ulak Jaya	2,71	...	95

Lanjutan Tabel/*Continued Table 3.1*

Desa/Kelurahan Village/Kelurahan	Persentase Penduduk Percentage of Total Population	Kepadatan Penduduk (per Km²) Population Density per sq.km	Rasio Jenis Kelamin Penduduk Population Sex Ratio
(1)	(5)	(6)	(7)
23. Menyumbang Tengah	2,49	...	98
24. Batu Lalau	0,53	...	103
25. Mekar Jaya	1,72	...	102
26. Sengkuang	5,23	...	106
27. Rawa Mambok	3,28	...	101
28. Mengkurai	4,03	...	105
29. Kedabang	1,37	...	108
Kecamatan Sintang		287	103

Catatan/Note: ...

Sumber/Source: ...

Tabel 3.2
Table

Jumlah Penduduk Menurut Kelompok Umur dan Jenis Kelamin di Kecamatan Sintang, 2022
Population by Age Groups and Sex in Sintang Subdistrict, 2022


Kelompok Umur <i>Age Groups</i>	Jenis Kelamin/Sex		
	Laki-Laki <i>Male</i>	Perempuan <i>Female</i>	Jumlah <i>Total</i>
(1)	(2)	(3)	(4)
0-14
15-64
65+
Kecamatan Sintang			

Catatan/Note: ...

Sumber/Source: ...

BAB 04

CHAPTER 04



SOSIAL DAN KESEJAHTERAAN RAKYAT

SOSIAL AND WELFARE

PENJELASAN TEKNIS

1. Tidak/belum pernah sekolah adalah mereka yang tidak pernah atau belum pernah terdaftar dan tidak pernah atau belum pernah aktif mengikuti pendidikan di suatu jenjang pendidikan formal. Termasuk juga yang tamat/belum tamat taman kanak-kanak tetapi tidak melanjutkan ke sekolah dasar.
2. Masih bersekolah adalah mereka yang terdaftar dan aktif mengikuti pendidikan formal dan nonformal (Paket A, B, atau C), baik pendidikan dasar, menengah maupun pendidikan tinggi. Bagi mahasiswa yang sedang cuti dianggap masih bersekolah.
3. Tidak bersekolah lagi adalah mereka yang pernah terdaftar dan aktif mengikuti pendidikan di suatu jenjang pendidikan formal dan nonformal (Paket A, B, atau C), tetapi pada saat pencacahan tidak lagi terdaftar dan tidak aktif mengikuti pendidikan.
4. Tamat sekolah adalah menyelesaikan pelajaran yang ditandai dengan lulus ujian akhir pada kelas atau tingkat terakhir suatu jenjang pendidikan di sekolah negeri maupun swasta dengan mendapatkan tanda tamat belajar/ijazah. Seseorang yang belum mengikuti pelajaran

TECHNICAL NOTES

1. *No/never attended school are those who have never or have never been registered and have never or have never been actively involved in education at a formal education level. This includes those who have graduated/not finished kindergarten but did not continue to primary school.*
2. *Still in school are those who are registered and actively participating in formal and nonformal education (Package A, B, or C), both primary and secondary education. as well as higher education. Students who are on leave are considered still in school.*
3. *No longer in school are those who have been registered and actively participate in education at a level of formal and non-formal education (Package A, B, or C), but at the time of enumeration are no longer registered and are not actively participating in education.*
4. *Finishing school is completing a lesson marked by passing the final exam in the last class or level of education at a public or private school by getting a graduation certificate/diploma. A person who has not taken lessons in the highest class but has taken the final exam and passed is considered to have graduated from school.*

- pada kelas tertinggi tetapi telah mengikuti ujian akhir dan lulus dianggap tamat sekolah.
5. Dapat membaca dan menulis artinya dapat membaca dan menulis kata-kata/kalimat sederhana dengan suatu aksara tertentu.
 6. Jalur Pendidikan di Indonesia terdiri atas 1) pendidikan formal, 2) pendidikan nonformal, dan 3) pendidikan informal yang ketiganya dapat saling melengkapi dan memperkaya (Undang-Undang No. 20 Tahun 2013 tentang Sistem Pendidikan Nasional).
5. *Able to read and write means to be able to read and write simple words/sentences with a certain character.*
 6. *Education pathways in Indonesia consist of 1) formal education, 2) non-formal education, and 3) informal education, the three of which can complement and enrich each other (Law No. 20 of 2013 concerning the National Education System).*

ULASAN

Pada tahun 2021, Kecamatan Sintang mempunyai 35 Sekolah Dasar (SD) Negeri. SD ini terdapat di hampir setiap desa/kelurahan di Kecamatan Sintang. Sedangkan Sekolah Menengah Pertama (SMP) di Kecamatan Sintang berjumlah 17 SMP Negeri dan 12 Sekolah Menengah Atas (SMA) Negeri. Kecamatan Sintang juga memiliki 6 Sekolah Menengah Kejuruan (SMK).

Kecamatan Sintang memiliki semua sarana kesehatan seperti rumah sakit, rumah sakit bersalin, poliklinik, apotek, puskesmas rawat inap, dan puskesmas tanpa rawat inap.

Di kecamatan Sintang terdapat 59 masjid, 111 mushola, 38 gereja protestan, 16 gereja katolik, dan 2 vihara.

Selama tahun 2021 terdapat total 61 kali kejadian banjir yang terjadi di beberapa desa/kelurahan di Kecamatan Sintang (data yang diambil dalam buku ini adalah kejadian sebelum kejadian banjir besar yang melanda Sintang pada November 2021).

DESCRIPTION

In 2021, Sintang Subdistrict has 35 Elementary Schools (SD). This SD is located in almost every village/kelurahan in Sintang Subdistrict. Meanwhile, there are 17 Junior High Schools (SMP) and 12 Senior High Schools (SMA). Sintang also has 6 Vocational High Schools (SMK).

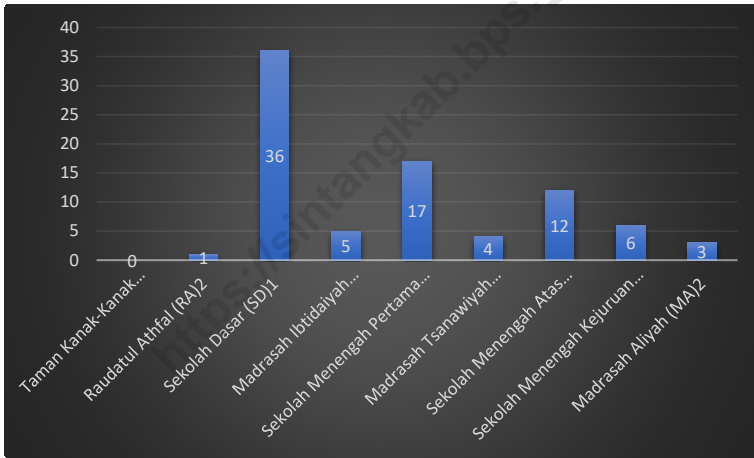
Sintang Subdistrict has all health facilities such as hospitals, maternity hospitals, polyclinics, pharmacies, inpatient health centers, and health centers without hospitalization.

In Sintang sub-district there are 59 mosques, 111 prayer rooms, 38 Protestant churches, 16 Catholic churches, and 2 monasteries.

During 2021 there were a total of 61 flood events that occurred in several villages/kelurahan in Sintang Subdistrict (data taken in this book are events before the big flood that hit Sintang in November 2021).

Gambar 4.1
Figures

Jumlah Sekolah Menurut Tingkat Pendidikan di Kecamatan Sintang, 2022/2023
Number of Schools by Educational Level in Sintang Subdistrict, 2022/2023



<https://sintangkab.bps.go.id>

4.1 PENDIDIKAN EDUCATION

Tabel 4.1.1 Banyaknya Desa¹/Kelurahan yang Memiliki Fasilitas Sekolah Menurut Tingkat Pendidikan di Kecamatan Sintang , 2020–2022
Table *Number of Villages¹/Kelurahan Having Educational Facilities by Educational Level in Sintang Subdistrict, 2020–2022*

Tingkat Pendidikan Educational Level	2020 ²	2021 ²	2022 ³
(1)	(2)	(3)	(4)
Sekolah Dasar (SD) <i>Primary School</i>	23	23	...
Madrasah Ibtidaiyah (MI) <i>Madrasah Ibtidaiyah</i>	3	3	...
Sekolah Menengah Pertama (SMP) <i>Junior High School</i>	10	10	...
Madrasah Tsanawiyah (MTs) <i>Madrasah Tsanawiyah (MTs)</i>	3	3	...
Sekolah Menengah Atas (SMA) <i>Senior High School</i>	6	6	...
Sekolah Menengah Kejuruan (SMK) <i>Vocational High School</i>	3	3	...
Madrasah Aliyah (MA) <i>Madrasah Aliyah</i>	2	2	...
Akademi/Perguruan Tinggi <i>Academy/University</i>	6	6	...

Catatan/Note: ¹ Desa pada tabel ini termasuk Unit Permukiman Transmigrasi (UPT) yang masih dibina oleh kementerian terkait/
Villages in this table include Transmigration Settlement Unit which is still fostered by the relevant ministries.

Sumber/Source: ² Badan Pusat Statistik, Pendataan Potensi Desa (Podes)/BPS-Statistics Indonesia, Village Potential Data Collecting
³ ...

Tabel 4.1.2
Table

Jumlah Sekolah Menurut Tingkat Pendidikan di Kecamatan Sintang , 2021/2022 dan 2022/2023
Number of Schools by Educational Level in Sintang Subdistrict, 2021/2022 and 2022/2023

Tingkat Pendidikan Educational Level	Negeri/Public		Swasta/Private		Jumlah/Total	
	2021/2022	2022/2023	2021/2022	2022/2023	2021/2022	2022/2023
(1)	(2)	(3)	(4)	(5)	(6)	(7)
Taman Kanak-Kanak (TK) ¹ /Kindergarten ¹	2	...	29	...	31	...
Raudatul Athfal (RA) ² Raudatul Athfal (RA) ²	1	1	1	1
Sekolah Dasar (SD) ¹ Elementary Schools ¹	28	29	6	7	34	36
Madrasah Ibtidaiyah (MI) ² /Madrasah Ibtidaiyah (MI) ²	1	1	4	4	5	5
Sekolah Menengah Pertama (SMP) ¹ /Junior High Schools ¹	9	9	8	8	17	17
Madrasah Tsanawiyah (MTs) ² /Madrasah Tsanawiyah (MTs) ²	1	1	3	3	4	4
Sekolah Menengah Atas (SMA) ¹ /Senior High Schools ¹	4	4	8	8	12	12
Sekolah Menengah Kejuruan (SMK) ¹ Vocational High Schools ¹	1	1	5	5	6	6
Madrasah Aliyah (MA) ² Madrasah Aliyah (MA) ²	1	1	2	2	3	3

Catatan/Note: ³ Seluruh Raudatul Athfal (RA) berstatus swasta/All Raudatul Athfal (RA) are private

Sumber/Source: ¹ Kementerian Pendidikan, Kebudayaan, Riset, dan Teknologi, Sistem Data Pokok Pendidikan, data semester ganjil laporan sampai dengan 30 November 2022/Ministry of Education, Culture, Research, and Technology, Basic Education Data System, odd semester report data up to 30 November 2022

² Kementerian Agama, EMIS, data semester ganjil laporan sampai dengan 9 Februari 2023/Ministry of Religious Affairs, EMIS, odd semester report data up to 9 February 2023

Tabel 4.1.3
Table

Jumlah Guru Menurut Tingkat Pendidikan di Kecamatan Sintang , 2021/2022 dan 2022/2023
Number of Teachers by Educational Level in Sintang Subdistrict, 2021/2022 and 2022/2023

Tingkat Pendidikan Educational Level	Negeri/Public		Swasta/Private		Jumlah/Total	
	2021/2022	2022/2023	2021/2022	2022/2023	2021/2022	2022/2023
(1)	(2)	(3)	(4)	(5)	(6)	(7)
Taman Kanak-Kanak (TK) ¹ /Kindergarten ¹	17	...	126	...	143	...
Raudatul Athfal (RA) ² Raudatul Athfal (RA) ²	20	20	20	20
Sekolah Dasar (SD) ^{1,3} Elementary Schools ^{1,3}	444	436	77	110	521	546
Madrasah Ibtidaiyah (MI) ² /Madrasah Ibtidaiyah (MI) ²	47	49	60	56	107	105
Sekolah Menengah Pertama (SMP) ^{1,3} Junior High Schools ^{1,3}	229	226	82	72	311	298
Madrasah Tsanawiyah (MTs) ² /Madrasah Tsanawiyah (MTs) ²	51	53	37	15	88	68
Sekolah Menengah Atas (SMA) ^{1,3} /Senior High Schools ^{1,3}	132	133	111	117	243	250
Sekolah Menengah Kejuruan (SMK) ^{1,3} Vocational High Schools ^{1,3}	100	91	113	98	213	189
Madrasah Aliyah (MA) ² Madrasah Aliyah (MA) ²	56	58	33	10	89	68

Catatan/Note: ³ Jumlah guru termasuk kepala sekolah dan guru/The total of teachers including headmaster and teacher.

Sumber/Source: ¹ Kementerian Pendidikan, Kebudayaan, Riset, dan Teknologi, Sistem Data Pokok Pendidikan, data semester ganjil laporan sampai dengan 30 November 2022/Ministry of Education, Culture, Research, and Technology, Basic Education Data System, odd semester report data up to 30 November 2022

² Kementerian Agama, EMIS, data semester ganjil laporan sampai dengan 9 Februari 2023/Ministry of Religious Affairs, EMIS, odd semester report data up to 9 February 2023

Tabel 4.1.4
Table

Jumlah Murid Menurut Tingkat Pendidikan di Kecamatan Sintang, 2021/2022 dan 2022/2023
Number of Pupils by Educational Level in Sintang Subdistrict, 2021/2022 and 2022/2023

Tingkat Pendidikan Educational Level	Negeri/Public		Swasta/Private		Jumlah/Total	
	2021/2022	2022/2023	2021/2022	2022/2023	2021/2022	2022/2023
(1)	(2)	(3)	(4)	(5)	(6)	(7)
Taman Kanak-Kanak (TK) ¹ /Kindergarten ¹	239	...	947	...	1 186	...
Raudatul Athfal (RA) ² Raudatul Athfal (RA) ²	151	172	151	172
Sekolah Dasar (SD) ¹ Elementary Schools ¹	7 012	6 852	1 925	1 788	8 937	8 640
Madrasah Ibtidaiyah (MI) ² /Madrasah Ibtidaiyah (MI) ²	47	49	60	56	107	105
Sekolah Menengah Pertama (SMP) ¹ /Junior High Schools ¹	3 138	1 357	977	1 013	4 115	4 224
Madrasah Tsanawiyah (MTs) ² /Madrasah Tsanawiyah (MTs) ²	791	857	405	127	1 196	984
Sekolah Menengah Atas (SMA) ¹ /Senior High Schools ¹	2 513	2 487	1 586	1 482	4 099	3 969
Sekolah Menengah Kejuruan (SMK) ¹ Vocational High Schools ¹	3 011	2 030	1 692	1 375	4 703	3 405
Madrasah Aliyah (MA) ² Madrasah Aliyah (MA) ²	877	828	237	65	1 114	893

Catatan/Note: ...

Sumber/Source: ¹ Kementerian Pendidikan, Kebudayaan, Riset, dan Teknologi, Sistem Data Pokok Pendidikan, data semester ganjil laporan sampai dengan 30 November 2022/Ministry of Education, Culture, Research, and Technology, Basic Education Data System, odd semester report data up to 30 November 2022

² Kementerian Agama, EMIS, data semester ganjil laporan sampai dengan 9 Februari 2023/Ministry of Religious Affairs, EMIS, odd semester report data up to 9 February 2023

4.2 KESEHATAN HEALTH

Tabel 4.2.1 Banyaknya Desa¹/Kelurahan yang Memiliki Sarana Kesehatan Menurut Jenis Sarana Kesehatan di Kecamatan Sintang, 2020–2022
Number of Villages¹/Kelurahan Health Facilities by Type of Health Facilities in Sintang Subdistrict, 2020–2022

Jenis Sarana Kesehatan Type of Health Facilities	2020 ²	2021 ²	2022 ³
(1)	(2)	(3)	(4)
Rumah Sakit <i>Hospital</i>	...	4	4
Rumah Sakit Bersalin <i>Maternity Hospital</i>	...	1	1
Poliklinik/Balai Pengobatan <i>Polyclinic</i>	...	4	4
Puskesmas Rawat Inap <i>Public Health Center with Inpatient Care</i>	...	2	2
Puskesmas Tanpa Rawat Inap <i>Public Health Center without Inpatient Care</i>	...	1	1
Apotek <i>Pharmacy</i>	...	10	10

Catatan/Note: ¹Desa pada tabel ini termasuk Unit Permukiman Transmigrasi (UPT) yang masih dibina oleh kementerian terkait/
Villages in this table include Transmigration Settlement Unit which is still fostered by the relevant ministries.

Sumber/Source: ²Badan Pusat Statistik, Pendataan Potensi Desa (Podes)/BPS-Statistics Indonesia, Village Potential Data Collecting
³...

Tabel 4.2.2
Table

Banyaknya Warga Penderita Kekurangan Gizi Menurut Desa/Kelurahan di Kecamatan Sintang , 2021
Number of People with Malnutrition by Villages/Kelurahan in Sintang Subdistrict, 2021

Desa/Kelurahan Village/Kelurahan	2021
(1)	(2)
1. Tertung	...
2. Mungguk Bantok	...
3. Tanjung Puri	...
4. Baning Kota	...
5. Ladang	...
6. Kapuas Kanan Hulu	...
7. Kapuas Kanan Hilir	...
8. Kapuas Kiri Hilir	...
9. Kapuas Kiri Hulu	...
10. Teluk Kelansam	...
11. Sungai Ana	...
12. Merti Guna	...
13. Tanjung Kelansam	...
14. Anggah Jaya	...
15. Lalang Baru	...
16. Tebing Jaya	...
17. Mail Jampong	...
18. Jerora Satu	...
19. Kebiau Baru	...

Lanjutan Tabel/*Continued Table 4.2.2*

Desa/Kelurahan Village/Kelurahan	2021
(1)	(2)
20. Akcaya	...
21. Alai	...
22. Ulak Jaya	...
23. Menyumbang Tengah	...
24. Batu Lalau	...
25. Mekar Jaya	...
26. Sengkuang	...
27. Rawa Mambok	...
28. Mengkurai	...
29. Kedabang	...
Kecamatan Sintang	

Catatan/*Note*: ...

Sumber/*Source*: ...

4.3 PERUMAHAN DAN LINGKUNGAN HOUSING AND ENVIRONMENT

Tabel 4.3.1 Banyaknya Desa¹/Kelurahan Menurut Sumber Air Minum Sebagian Besar Keluarga di Kecamatan Sintang , 2020–2022
Number of Villages¹/Kelurahan by Drinking Water Source of Majority Family in Sintang Subdistrict, 2020–2022

Sumber Air Minum Source of Drinking Water	2020 ²	2021 ²	2022 ³
(1)	(2)	(3)	(4)
Air Kemasan Bermerk/ <i>Branded Bottled Water</i>
Air Isi Ulang/ <i>Refil Water</i>	...	27	...
Leding Dengan Meteran/ <i>Metered Piped Water</i>
Leding Tanpa Meteran/ <i>Non Metered Piped Water</i>
Sumur Bor atau Pompa/ <i>Artesian Well or Pumped Water</i>	...	1	...
Sumur/ <i>Well</i>	...	1	...
Mata Air/ <i>Spring</i>
Sungai/Danau/Kolam/ Waduk/Situ/ Embung/Bendungan/ <i>River/Lake/Pond/ Reservoir/Dam</i>
Air Hujan/ <i>Rainwater</i>
Lainnya/ <i>Others</i>

Catatan/*Note*: ¹Desa pada tabel ini termasuk Unit Permukiman Transmigrasi (UPT) yang masih dibina oleh kementerian terkait/
Villages in this table include Transmigration Settlement Unit which is still fostered by the relevant ministries.

Sumber/*Source*: ²Badan Pusat Statistik, Pendataan Potensi Desa (Podes)/*BPS-Statistics Indonesia, Village Potential Data Collecting*
³...

Tabel 4.3.2
Table

Banyaknya Keluarga Menurut Desa/Kelurahan dan Jenis Pengguna Listrik di Kecamatan Sintang , 2022
Number of Family by Villages/Kelurahan and Type of Electricity Consumer in Sintang Subdistrict, 2022

Desa/Kelurahan <i>Village/Kelurahan</i>	Pengguna Listrik <i>Electricity Consumer</i>			Bukan Pengguna Listrik <i>Not Electricity Consumer</i>
	PLN <i>State Electricity Company</i>	Non PLN <i>Non-State Electricity Company</i>	Jumlah <i>Total</i>	
(1)	(2)	(3)	(4)	(5)
1. Tertung	319	0	319	0
2. Mungguk Bantok	171	0	171	0
3. Tanjung Puri	2 303	0	2 303	0
4. Baning Kota	2 598	0	2 598	1
5. Ladang	1 380	0	1 380	0
6. Kapuas Kanan Hulu	2 965	0	2 965	0
7. Kapuas Kanan Hilir	1 610	0	1 610	0
8. Kapuas Kiri Hilir	31	0	321	0
9. Kapuas Kiri Hulu	392	3	395	76
10. Teluk Kelansam	115	85	200	0
11. Sungai Ana	1 079	0	1 079	0
12. Merti Guna	957	0	957	0
13. Tanjung Kelansam	0	159	159	0
14. Anggah Jaya	211	0	211	0
15. Lalang Baru	83	103	186	0
16. Tebing Jaya	151	0	151	0
17. Mail Jampong	104	0	104	2
18. Jerora Satu	438	0	438	0
19. Kebiau Baru	80	0	80	34
20. Akcaya	617	0	617	2
21. Alai	674	0	674	0
22. Ulak Jaya	548	0	548	0

Lanjutan Tabel/*Continued Table 4.3.2*

Desa/Kelurahan <i>Village/Kelurahan</i>	Pegguna Listrik <i>Electricity Consumer</i>			Bukan Pegguna Listrik <i>Not Electricity Consumer</i>
	PLN <i>State Electricity Company</i>	Non PLN <i>Non-State Electricity Company</i>	Jumlah <i>Total</i>	
(1)	(2)	(3)	(4)	(5)
23. Menyumbang Tengah	621	0	621	0
24. Batu Lalau	0	115	115	0
25. Mekar Jaya	332	0	332	0
26. Sengkuang	1 105	0	1 105	0
27. Rawa Mambok	717	0	717	0
28. Mengkurai	720	0	720	0
29. Kedabang	294	0	294	0
Kecamatan Sintang	20 905	465	21 370	115

Catatan/*Note*: ...

Sumber/*Source*: Badan Pusat Statistik, Pendataan Potensi Desa (Podes)/*BPS-Statistics Indonesia, Village Potential Data Collecting*

Tabel 4.3.3
Table

**Banyaknya Desa¹/Kelurahan Menurut Sumber
Penerangan Jalan Utama Desa/Kelurahan di Kecamatan
Sintang, 2020–2022**
**Number of Villages¹/Kelurahan by Source of Villages/
Kelurahan's Main Street Illumination in Sintang Subdistrict,
2020–2022**

Sumber Penerangan Jalan Utama <i>Source of Main Street Illumination</i>	2020 ²	2021 ²	2022 ³
(1)	(2)	(3)	(4)
Listrik Pemerintah/ <i>State Electricity</i>	...	13	...
Listrik Non Pemerintah/ <i>Non-State Electricity</i>
Non Listrik/ <i>Non-Electric</i>

Catatan/*Note*: ¹Desa pada tabel ini termasuk Unit Permukiman Transmigrasi (UPT) yang masih dibina oleh kementerian terkait/
Villages in this table include Transmigration Settlement Unit which is still fostered by the relevant ministries.

Sumber/*Source*: ²Badan Pusat Statistik, Pendataan Potensi Desa (Podes)/*BPS-Statistics Indonesia, Village Potential Data Collecting*
³...

Tabel
Table 4.3.4

Banyaknya Desa¹/Kelurahan Menurut Penggunaan Fasilitas Tempat Buang Air Besar Sebagian Besar Keluarga di Kecamatan Sintang, 2020–2022
Number of Villages¹/Kelurahan by Toilet Facility Used by Majority Family in Sintang Subdistrict, 2020–2022

Fasilitas Tempat Buang Air Besar Toilet Facility	2020²	2021²	2022³
(1)	(2)	(3)	(4)
Jamban/Toilet			
Sendiri/Private	...	29	...
Bersama/Shared
Umum/Public
Bukan Jamban/Non-Toilet			
Jumlah/Total	...	29	...

Catatan/Note: ¹ Desa pada tabel ini termasuk Unit Permukiman Transmigrasi (UPT) yang masih dibina oleh kementerian terkait/
Villages in this table include Transmigration Settlement Unit which is still fostered by the relevant ministries.

Sumber/Source: ² Badan Pusat Statistik, Pendataan Potensi Desa (Podes)/BPS-Statistics Indonesia, Village Potential Data Collecting

³ ...

Tabel 4.3.5
Table

Banyaknya Desa/Kelurahan Menurut Jenis Bahan Bakar untuk Memasak yang Digunakan Sebagian Besar Keluarga di Kecamatan Sintang, 2022
Number of Villages/Kelurahan by Type of Cooking Fuel Used by Majority Family in Sintang Subdistrict, 2022

Jenis Bahan Bakar untuk Memasak <i>Type of Cooking Fuel</i>	2022
(1)	(2)
Listrik/ <i>Electric</i>	...
Elpiji 5,5 kg/ <i>Blue Gas 5.5 kg-LPG</i>	...
Elpiji 12 kg/ <i>12 kg-LPG</i>	...
Elpiji 3 kg/ <i>3 kg-LPG</i>	29
Gas Kota/ <i>City Gas</i>	...
Biogas/ <i>Biogas</i>	...
Minyak Tanah/ <i>Kerosene</i>	...
Briket/ <i>Briquettes</i>	...
Arang/ <i>Charcoal</i>	...
Kayu Bakar/ <i>Firewood</i>	...
Lainnya/ <i>Others</i>	...
Jumlah/<i>Total</i>	29

Catatan/*Note*: ...

Sumber/*Source*: Badan Pusat Statistik, Pendataan Potensi Desa (Podes)/*BPS-Statistics Indonesia, Village Potential Data Collecting*

4.4 AGAMA DAN SOSIAL LAINNYA RELIGION AND OTHER SOCIAL AFFAIRS

Tabel 4.4.1 Jumlah Tempat Peribadatan Menurut Desa/Kelurahan di Kecamatan Sintang, 2022
Table *Number of Worship Places by Villages/Kelurahan in Sintang Subdistrict, 2022*

Desa/Kelurahan <i>Village/Kelurahan</i>	Masjid <i>Mosque</i>	Mushola <i>Pray Room</i>	Gereja Protestan <i>Protestant Church</i>	Gereja Katholik <i>Catholic Church</i>	Pura <i>Temple</i>	Vihara
(1)	(2)	(3)	(4)	(5)	(6)	(7)
1. Tertung	1	4	0	0	0	0
2. Mungguk Bantok	1	1	0	1	0	0
3. Tanjung Puri	7	4	2	3	0	0
4. Baning Kota	7	11	1	0	0	0
5. Ladang	4	9	0	0	0	0
6. Kapuas Kanan Hulu	6	15	7	1	0	0
7. Kapuas Kanan Hilir	2	5	0	0	0	0
8. Kapuas Kiri Hilir	1	3	1	0	0	0
9. Kapuas Kiri Hulu	1	8	1	0	0	0
10. Teluk Kelansam	0	0	3	1	0	0
11. Sungai Ana	3	6	2	1	0	0
12. Merti Guna	4	3	5	0	0	0
13. Tanjung Kelansam	0	0	1	1	0	0
14. Anggah Jaya	0	2	1	1	0	0
15. Lalang Baru	0	0	2	2	0	0
16. Tebing Jaya	1	1	0	0	0	0
17. Mail Jampong	0	0	0	1	0	0
18. Jerora Satu	1	4	3	1	0	0
19. Kebiau Baru	0	0	3	0	0	0
20. Akcaya	1	3	0	1	0	0
21. Alai	3	1	1	0	0	0
22. Ulak Jaya	2	4	0	0	0	0

Lanjutan Tabel/*Continued Table 4.4.1*

Desa/Kelurahan Village/Kelurahan	Masjid Mosque	Mushola Pray Room	Gereja Protestan Protestant Church	Gereja Katholik Catholic Church	Pura Temple	Vihara
(1)	(2)	(3)	(4)	(5)	(6)	(7)
23. Menyumbang Tengah	0	6	0	0	0	0
24. Batu Lalau	1	1	0	0	0	0
25. Mekar Jaya	2	3	0	1	0	0
26. Sengkuang	4	3	2	0	0	0
27. Rawa Mambok	2	2	2	0	0	0
28. Mengkurai	3	8	1	0	0	0
29. Kedabang	2	4	0	1	0	0
Kecamatan Sintang	59	111	38	16	0	2

Catatan/Note: ...

Sumber/Source: Badan Pusat Statistik, Pendataan Potensi Desa (Podes)/BPS-Statistics Indonesia, Village Potential Data Collecting

Tabel 4.4.2
Table

**Banyaknya Kejadian Bencana Alam Menurut Desa/
Kelurahan dan Jenis Bencana Alam di Kecamatan Sintang,
2021**
*Number of Natural Disaster Events by Villages/Kelurahan
and Type of Natural Disaster in Sintang Subdistrict,
2021*

Desa/Kelurahan <i>Village/Kelurahan</i>	Gempa Bumi <i>Earthquake</i>	Tsunami <i>Tsunami</i>	Gunung Meletus <i>Volcanic Eruption</i>	Tanah Longsor <i>Landslide</i>
(1)	(2)	(3)	(4)	(5)
1. Tertung	-	-	-	-
2. Mungguk Bantok	-	-	-	-
3. Tanjung Puri	-	-	-	-
4. Baning Kota	-	-	-	-
5. Ladang	-	-	-	-
6. Kapuas Kanan Hulu	-	-	-	-
7. Kapuas Kanan Hilir	-	-	-	-
8. Kapuas Kiri Hilir	-	-	-	-
9. Kapuas Kiri Hulu	-	-	-	-
10. Teluk Kelansam	-	-	-	-
11. Sungai Ana	-	-	-	-
12. Merti Guna	-	-	-	-
13. Tanjung Kelansam	-	-	-	-
14. Anggah Jaya	-	-	-	-
15. Lalang Baru	-	-	-	-
16. Tebing Jaya	-	-	-	-
17. Mail Jampong	-	-	-	-
18. Jerora Satu	-	-	-	-
19. Kebiau Baru	-	-	-	-
20. Akcaya	-	-	-	-
21. Alai	-	-	-	-
22. Ulak Jaya	-	-	-	-

Lanjutan Tabel/*Continued Table* 4.4.2

Desa/Kelurahan Village/Kelurahan	Gempa Bumi Earthquake	Tsunami Tsunami	Gunung Meletus Volcanic Eruption	Tanah Longsor Landslide
(1)	(2)	(3)	(4)	(5)
23. Menyumbang Tengah	-	-	-	-
24. Batu Lalau	-	-	-	-
25. Mekar Jaya	-	-	-	-
26. Sengkuang	-	-	-	-
27. Rawa Mambok	-	-	-	-
28. Mengkurai	-	-	-	-
29. Kedabang	-	-	-	-
Kecamatan Sintang	0	0	0	0

Lanjutan Tabel/*Continued Table 4.4.2*

Desa/Kelurahan Village/Kelurahan	Banjir Floods	Banjir Bandang Flash Floods	Kekeringan Drought	Kebakaran Hutan dan Lahan Forest and Land Fires
(1)	(6)	(7)	(8)	(9)
1. Tertung	3	-	-	-
2. Mungguk Bantok	1	-	-	-
3. Tanjung Puri	2	-	-	-
4. Baning Kota	2	-	-	-
5. Ladang	2	-	-	-
6. Kapuas Kanan Hulu	3	-	-	-
7. Kapuas Kanan Hilir	3	-	-	-
8. Kapuas Kiri Hilir	2	-	-	-
9. Kapuas Kiri Hulu	3	-	-	-
10. Teluk Kelansam	2	-	-	-
11. Sungai Ana	2	-	-	-
12. Merti Guna	2	-	-	-
13. Tanjung Kelansam	3	-	-	-
14. Anggah Jaya	1	-	-	-
15. Lalang Baru	0	-	-	-
16. Tebing Jaya	3	-	-	-
17. Mail Jampong	0	-	-	-
18. Jerora Satu	0	-	-	-
19. Kebiau Baru	2	-	-	-
20. Akcaya	2	-	-	-
21. Alai	2	-	-	-
22. Ulak Jaya	2	-	-	-

Lanjutan Tabel/*Continued Table* 4.4.2

Desa/Kelurahan Village/Kelurahan	Banjir Floods	Banjir Bandang Flash Floods	Kekeringan Drought	Kebakaran Hutan dan Lahan Forest and Land Fires
(1)	(6)	(7)	(8)	(9)
23. Menyumbang Tengah	4	-	-	-
24. Batu Lalau	2	-	-	-
25. Mekar Jaya	3	-	-	-
26. Sengkuang	2	-	-	-
27. Rawa Mambok	2	-	-	-
28. Mengkurai	2	-	-	-
29. Kedabang	4	-	-	-
Kecamatan Sintang	61	0	0	0

Lanjutan Tabel/*Continued Table* 4.4.2

Desa/Kelurahan Village/Kelurahan	Angin Puyuh/ Puting Beliung/ Topan Tornado/Typhoon	Gelombang Pasang Tidal Wave	Abrasi Abrasion
(1)	(10)	(11)	(12)
1. Tertung	-	-	-
2. Mungguk Bantok	-	-	-
3. Tanjung Puri	-	-	-
4. Baning Kota	-	-	-
5. Ladang	-	-	-
6. Kapuas Kanan Hulu	-	-	-
7. Kapuas Kanan Hilir	-	-	-
8. Kapuas Kiri Hilir	-	-	-
9. Kapuas Kiri Hulu	-	-	-
10. Teluk Kelansam	-	-	-
11. Sungai Ana	-	-	-
12. Merti Guna	-	-	-
13. Tanjung Kelansam	-	-	-
14. Anggah Jaya	-	-	-
15. Lalang Baru	-	-	-
16. Tebing Jaya	-	-	-
17. Mail Jampong	-	-	-
18. Jerora Satu	-	-	-
19. Kebiau Baru	-	-	-
20. Akcaya	-	-	-
21. Alai	-	-	-
22. Ulak Jaya	-	-	-

Lanjutan Tabel/*Continued Table* 4.4.2

Desa/Kelurahan Village/Kelurahan	Angin Puyuh/ Puting Beliung/ Topan Tornado/Typhoon	Gelombang Pasang Tidal Wave	Abrasi Abrasion
(1)	(10)	(11)	(12)
23. Menyumbang Tengah	-	-	-
24. Batu Lalau	-	-	-
25. Mekar Jaya	-	-	-
26. Sengkuang	-	-	-
27. Rawa Mambok	-	-	-
28. Mengkurai	-	-	-
29. Kedabang	-	-	-
Kecamatan Sintang	0	0	0

Catatan/*Note*: ...

Sumber/*Source*: Badan Pusat Statistik, Pendataan Potensi Desa (Podes)/BPS-Statistics Indonesia, *Village Potential Data Collecting*

Tabel 4.4.3
Table

Banyaknya Korban Jiwa Akibat Bencana Alam Menurut Desa/Kelurahan dan Jenis Bencana Alam di Kecamatan Sintang, 2021
Number of Fatalities Due to Natural Disasters by Villages/ Kelurahan and Type of Natural Disaster in Sintang Subdistrict, 2021

Desa/Kelurahan Village/Kelurahan	Gempa Bumi Earthquake	Tsunami Tsunami	Gunung Meletus Volcanic Eruption	Tanah Longsor Landslide
(1)	(2)	(3)	(4)	(5)
1. Tertung	-	-	-	-
2. Mungguk Bantok	-	-	-	-
3. Tanjung Puri	-	-	-	-
4. Baning Kota	-	-	-	-
5. Ladang	-	-	-	-
6. Kapuas Kanan Hulu	-	-	-	-
7. Kapuas Kanan Hilir	-	-	-	-
8. Kapuas Kiri Hilir	-	-	-	-
9. Kapuas Kiri Hulu	-	-	-	-
10. Teluk Kelansam	-	-	-	-
11. Sungai Ana	-	-	-	-
12. Merti Guna	-	-	-	-
13. Tanjung Kelansam	-	-	-	-
14. Anggah Jaya	-	-	-	-
15. Lalang Baru	-	-	-	-
16. Tebing Jaya	-	-	-	-
17. Mail Jampong	-	-	-	-
18. Jerora Satu	-	-	-	-
19. Kebiau Baru	-	-	-	-
20. Akcaya	-	-	-	-
21. Alai	-	-	-	-
22. Ulak Jaya	-	-	-	-

Lanjutan Tabel/*Continued Table 4.4.3*

Desa/Kelurahan Village/Kelurahan	Gempa Bumi Earthquake	Tsunami Tsunami	Gunung Meletus Volcanic Eruption	Tanah Longsor Landslide
(1)	(2)	(3)	(4)	(5)
23. Menyumbang Tengah	-	-	-	-
24. Batu Lalau	-	-	-	-
25. Mekar Jaya	-	-	-	-
26. Sengkuang	-	-	-	-
27. Rawa Mambok	-	-	-	-
28. Mengkurai	-	-	-	-
29. Kedabang	-	-	-	-
Kecamatan Sintang	0	0	0	0

Lanjutan Tabel/*Continued Table 4.4.3*

Desa/Kelurahan Village/Kelurahan	Banjir Floods	Banjir Bandang Flash Floods	Kekeringan Drought	Kebakaran Hutan dan Lahan Forest and Land Fires
(1)	(6)	(7)	(8)	(9)
1. Tertung	0	-	-	-
2. Mungguk Bantok	0	-	-	-
3. Tanjung Puri	0	-	-	-
4. Baning Kota	0	-	-	-
5. Ladang	0	-	-	-
6. Kapuas Kanan Hulu	0	-	-	-
7. Kapuas Kanan Hilir	135	-	-	-
8. Kapuas Kiri Hilir	0	-	-	-
9. Kapuas Kiri Hulu	0	-	-	-
10. Teluk Kelansam	0	-	-	-
11. Sungai Ana	0	-	-	-
12. Merti Guna	0	-	-	-
13. Tanjung Kelansam	0	-	-	-
14. Anggah Jaya	54	-	-	-
15. Lalang Baru	0	-	-	-
16. Tebing Jaya	0	-	-	-
17. Mail Jampong	0	-	-	-
18. Jerora Satu	0	-	-	-
19. Kebiau Baru	0	-	-	-
20. Akcaya	0	-	-	-
21. Alai	0	-	-	-
22. Ulak Jaya	0	-	-	-

Lanjutan Tabel/*Continued Table 4.4.3*

Desa/Kelurahan Village/Kelurahan	Banjir Floods	Banjir Bandang Flash Floods	Kekeringan Drought	Kebakaran Hutan dan Lahan Forest and Land Fires
(1)	(6)	(7)	(8)	(9)
23. Menyumbang Tengah	0	-	-	-
24. Batu Lalau	0	-	-	-
25. Mekar Jaya	0	-	-	-
26. Sengkuang	0	-	-	-
27. Rawa Mambok	115	-	-	-
28. Mengkurai	57	-	-	-
29. Kedabang	0	-	-	-
Kecamatan Sintang	361	0	0	0

Lanjutan Tabel/*Continued Table* 4.4.3

Desa/Kelurahan Village/Kelurahan	Angin Puyuh/ Puting Beliung/ Topan Tornado/Typhoon	Gelombang Pasang Tidal Wave	Abrasi Abrasion
(1)	(10)	(11)	(12)
1. Tertung	-	-	-
2. Mungguk Bantok	-	-	-
3. Tanjung Puri	-	-	-
4. Baning Kota	-	-	-
5. Ladang	-	-	-
6. Kapuas Kanan Hulu	-	-	-
7. Kapuas Kanan Hilir	-	-	-
8. Kapuas Kiri Hilir	-	-	-
9. Kapuas Kiri Hulu	-	-	-
10. Teluk Kelansam	-	-	-
11. Sungai Ana	-	-	-
12. Merti Guna	-	-	-
13. Tanjung Kelansam	-	-	-
14. Anggah Jaya	-	-	-
15. Lalang Baru	-	-	-
16. Tebing Jaya	-	-	-
17. Mail Jampong	-	-	-
18. Jerora Satu	-	-	-
19. Kebiau Baru	-	-	-
20. Akcaya	-	-	-
21. Alai	-	-	-
22. Ulak Jaya	-	-	-

Lanjutan Tabel/*Continued Table* 4.4.3

Desa/Kelurahan Village/Kelurahan	Angin Puyuh/ Puting Beliung/ Topan Tornado/Typhoon	Gelombang Pasang Tidal Wave	Abrasi Abrasion
(1)	(10)	(11)	(12)
23. Menyumbang Tengah	-	-	-
24. Batu Lalau	-	-	-
25. Mekar Jaya	-	-	-
26. Sengkuang	-	-	-
27. Rawa Mambok	-	-	-
28. Mengkurai	-	-	-
29. Kedabang	-	-	-
Kecamatan Sintang	0	0	0

Catatan/Note: ...

Sumber/Source: Badan Pusat Statistik, Pendataan Potensi Desa (Podes)/BPS-Statistics Indonesia, *Village Potential Data Collecting*

Tabel 4.4.4
Table

Keberadaan Fasilitas/Upaya Antisipasi/Mitigasi Bencana Alam Menurut Desa/Kelurahan di Kecamatan Sintang, 2022

Existence of Facilities/Efforts for Anticipation/Mitigation of Natural Disasters by Villages/Kelurahan by Villages/ Kelurahan in Sintang Subdistrict, 2022

Desa/Kelurahan Village/Kelurahan	Sistem Peringatan Dini Bencana Alam Natural Disaster Early Warning System	Sistem Peringatan Dini Khusus Tsunami Tsunami Early Warning System	Perlengkapan Keselamatan Safety Equipment
(1)	(2)	(3)	(4)
1. Tertung	Tidak Ada	Bukan Wilayah Potensi Tsunami	Tidak Ada
2. Mungguk Bantok	Tidak Ada	Bukan Wilayah Potensi Tsunami	Tidak Ada
3. Tanjung Puri	Tidak Ada	Bukan Wilayah Potensi Tsunami	Tidak Ada
4. Baning Kota	Tidak Ada	Bukan Wilayah Potensi Tsunami	Tidak Ada
5. Ladang	Tidak Ada	Bukan Wilayah Potensi Tsunami	Tidak Ada
6. Kapuas Kanan Hulu	Tidak Ada	Bukan Wilayah Potensi Tsunami	Tidak Ada
7. Kapuas Kanan Hilir	Tidak Ada	Bukan Wilayah Potensi Tsunami	Tidak Ada
8. Kapuas Kiri Hilir	Tidak Ada	Bukan Wilayah Potensi Tsunami	Tidak Ada
9. Kapuas Kiri Hulu	Tidak Ada	Bukan Wilayah Potensi Tsunami	Tidak Ada
10. Teluk Kelansam	Tidak Ada	Bukan Wilayah Potensi Tsunami	Tidak Ada
11. Sungai Ana	Tidak Ada	Bukan Wilayah Potensi Tsunami	Tidak Ada
12. Merti Guna	Tidak Ada	Bukan Wilayah Potensi Tsunami	Tidak Ada
13. Tanjung Kelansam	Tidak Ada	Bukan Wilayah Potensi Tsunami	Tidak Ada
14. Anggah Jaya	Tidak Ada	Bukan Wilayah Potensi Tsunami	Tidak Ada
15. Lalang Baru	Tidak Ada	Bukan Wilayah Potensi Tsunami	Tidak Ada
16. Tebing Jaya	Tidak Ada	Bukan Wilayah Potensi Tsunami	Tidak Ada
17. Mail Jampong	Tidak Ada	Bukan Wilayah Potensi Tsunami	Tidak Ada
18. Jerora Satu	Tidak Ada	Bukan Wilayah Potensi Tsunami	Tidak Ada
19. Kebiau Baru	Tidak Ada	Bukan Wilayah Potensi Tsunami	Tidak Ada
20. Akcaya	Tidak Ada	Bukan Wilayah Potensi Tsunami	Tidak Ada
21. Alai	Tidak Ada	Bukan Wilayah Potensi Tsunami	Tidak Ada
22. Ulak Jaya	Tidak Ada	Bukan Wilayah Potensi Tsunami	Tidak Ada

Lanjutan Tabel/*Continued Table* 4.4.4

Desa/Kelurahan Village/Kelurahan	Sistem Peringatan Dini Bencana Alam Natural Disaster Early Warning System	Sistem Peringatan Dini Khusus Tsunami Tsunami Early Warning System	Perlengkapan Keselamatan Safety Equipment
(1)	(2)	(3)	(4)
23. Menyumbang Tengah	Tidak Ada	Bukan Wilayah Potensi Tsunami	Tidak Ada
24. Batu Lalau	Tidak Ada	Bukan Wilayah Potensi Tsunami	Tidak Ada
25. Mekar Jaya	Tidak Ada	Bukan Wilayah Potensi Tsunami	Tidak Ada
26. Sengkuang	Tidak Ada	Bukan Wilayah Potensi Tsunami	Tidak Ada
27. Rawa Mambok	Tidak Ada	Bukan Wilayah Potensi Tsunami	Tidak Ada
28. Mengkurai	Tidak Ada	Bukan Wilayah Potensi Tsunami	Tidak Ada
29. Kedabang	Tidak Ada	Bukan Wilayah Potensi Tsunami	Tidak Ada
Kecamatan Sintang	Tidak Ada	Bukan Wilayah Potensi Tsunami	Tidak Ada

Lanjutan Tabel/*Continued Table 4.4.4*

Desa/Kelurahan <i>Village/Kelurahan</i>	Rambu-Rambu dan Jalur Evakuasi Bencana <i>Sign and Evacuation Route</i>	Pembuatan, Perawatan, atau Normalisasi: Sungai, Kanal, Tanggul, Parit, Drainase, Waduk, Pantai, dll <i>Manufacture, Maintenance, or Normalization: Rivers, Canals, Embankment, etc</i>
(1)	(5)	(6)
1. Tertung	Tidak Ada	Tidak Ada
2. Mungguk Bantok	Tidak Ada	Tidak Ada
3. Tanjung Puri	Tidak Ada	Tidak Ada
4. Baning Kota	Tidak Ada	Tidak Ada
5. Ladang	Tidak Ada	Tidak Ada
6. Kapuas Kanan Hulu	Tidak Ada	Tidak Ada
7. Kapuas Kanan Hilir	Tidak Ada	Tidak Ada
8. Kapuas Kiri Hilir	Tidak Ada	Tidak Ada
9. Kapuas Kiri Hulu	Tidak Ada	Tidak Ada
10. Teluk Kelansam	Tidak Ada	Tidak Ada
11. Sungai Ana	Tidak Ada	Tidak Ada
12. Merti Guna	Tidak Ada	Tidak Ada
13. Tanjung Kelansam	Tidak Ada	Tidak Ada
14. Anggah Jaya	Tidak Ada	Tidak Ada
15. Lalang Baru	Tidak Ada	Tidak Ada
16. Tebing Jaya	Tidak Ada	Tidak Ada
17. Mail Jampong	Tidak Ada	Tidak Ada
18. Jerora Satu	Tidak Ada	Tidak Ada
19. Kebiau Baru	Tidak Ada	Tidak Ada
20. Akcaya	Tidak Ada	Tidak Ada
21. Alai	Tidak Ada	Tidak Ada
22. Ulak Jaya	Tidak Ada	Tidak Ada

Lanjutan Tabel/*Continued Table 4.4.4*

Desa/Kelurahan <i>Village/Kelurahan</i>	Rambu-Rambu dan Jalur Evakuasi Bencana <i>Sign and Evacuation Route</i>	Pembuatan, Perawatan, atau Normalisasi: Sungai, Kanal, Tanggul, Parit, Drainase, Waduk, Pantai, dll <i>Manufacture, Maintenance, or Normalization: Rivers, Canals, Embankment, etc</i>
(1)	(5)	(6)
23. Menyumbang Tengah	Tidak Ada	Tidak Ada
24. Batu Lalau	Tidak Ada	Tidak Ada
25. Mekar Jaya	Tidak Ada	Tidak Ada
26. Sengkuang	Tidak Ada	Tidak Ada
27. Rawa Mambok	Tidak Ada	Tidak Ada
28. Mengkurai	Tidak Ada	Tidak Ada
29. Kedabang	Tidak Ada	Tidak Ada
Kecamatan Sintang	Tidak Ada	Tidak Ada

Catatan/Note: ...

Sumber/Source: Badan Pusat Statistik, Pendataan Potensi Desa (Podes)/BPS-Statistics Indonesia, *Village Potential Data Collecting*

Tabel 4.4.5
Table

Banyaknya Desa/Kelurahan yang Memiliki Kelompok Kegiatan Olahraga Menurut Jenis Olahraga dan Ketersediaan Fasilitas/Lapangan Olahraga di Kecamatan Sintang, 2022
Number of Villages/Kelurahan Having Sport Activities Groups by Type of Sport and Availability of Sport Facilities/Fields in Sintang Subdistrict, 2022

Jenis Olahraga <i>Type of Sport</i>	Kondisi Fasilitas/Lapangan Olahraga <i>Condition of Sport Facilities/Fields</i>			Tidak Ada Fasilitas/ Lapangan Olahraga <i>No Sport Facilities/ Fields</i>
	Baik	Rusak Sedang	Rusak Parah	
(1)	(2)	(3)	(4)	(5)
Sepak Bola/ <i>Soccer</i>	14	5	1	9
Bola Voli/ <i>Volley Ball</i>	25	1	0	3
Bulu Tangkis/ <i>Badminton</i>	15	1	0	13
Bola Basket/ <i>Basket Ball</i>	6	0	0	23
Tenis Lapangan/ <i>Court Tennis</i>	3	0	0	26
Tenis Meja/ <i>Table Tennis</i>	12	0	1	16
Futsal/ <i>Futsal</i>	4	1	0	24
Renang/ <i>Swimming</i>	2	0	0	26
Bela Diri/ <i>Martial Arts</i>	5	0	0	24
Bilyard/ <i>Billiards</i>	3	1	0	25
Fitnes, Aerobik, dll/ <i>Fitness, Aerobics, etc</i>	5	0	0	24
Lainnya/ <i>Others</i>	1	0	0	28

Catatan/*Note*: ...

Sumber/*Source*: Badan Pusat Statistik, Pendataan Potensi Desa (Podes)/BPS-Statistics Indonesia, Village Potential Data Collecting

BAB 05

CHAPTER 05



PERTANIAN

AGRICULTURE

PENJELASAN TEKNIS

1. Data pokok tanaman pangan yang dikumpulkan adalah luas panen dan produktivitas (hasil per hektar). Produksi tanaman pangan merupakan hasil perkalian antara luas panen dengan produktivitas. Pengumpulan data luas panen dilakukan setiap bulan dengan pendekatan area kecamatan di seluruh wilayah Indonesia. Pengumpulan data produktivitas dilakukan melalui pengukuran langsung pada plot ubinan berukuran 2½ m x 2½ m. Pengumpulan data produktivitas dilakukan setiap subround (empat bulanan) pada waktu panen petani.
2. Data produksi padi dan palawija yang disajikan adalah dalam kualitas: gabah kering giling (padi), pipilan kering (jagung), biji kering (kedelai dan kacang tanah), dan umbi basah (ubi kayu dan ubi jalar).
3. Tanaman sayuran dan buah-buahan semusim. Tanaman sayuran semusim adalah tanaman sumber vitamin, garam mineral dan lain-lain yang dikonsumsi dari bagian tanaman yang berupa daun, bunga, buah, dan umbinya, yang berumur kurang dari satu tahun. Tanaman buah-buahan semusim adalah tanaman sumber vitamin, garam mineral, dan

TECHNICAL NOTES

1. *The main data on food crops collected were harvested area and productivity (yield per hectare). Production of food crops is the result of multiplying the area harvested with productivity. Harvested area data is collected every month using a sub-district approach throughout Indonesia. Productivity data was collected through direct measurements on tiled plots measuring 2½ m x 2½ m. The collection of productivity data is carried out every subround (four months) at the farmer's harvest time.*
2. *Rice and secondary crops production data presented are in terms of quality: milled dry grain (rice), dry shelled (maize), dry seeds (soybeans and peanuts), and wet tubers (cassava and sweet potatoes).*
3. *Seasonal vegetable and fruit crops. Seasonal vegetable plants are plants that are a source of vitamins, mineral salts and others that are consumed from plant parts in the form of leaves, flowers, fruit and tubers, which are less than one year old. Seasonal fruit plants are plants that are a source of vitamins, mineral salts, etc. which are consumed from the part of the plant in the form of fruit, less than one year old, not in the form*

lain-lain yang dikonsumsi dari bagian tanaman yang berupa buah, berumur kurang dari satu tahun, tidak berbentuk pohon/ rumpun tetapi menjalar dan berbatang lunak.

4. Tanaman buah-buahan dan sayuran tahunan. Tanaman buah-buahan tahunan adalah tanaman sumber vitamin, garam mineral, dan lain-lain yang dikonsumsi dari bagian tanaman yang berupa buah dan merupakan tanaman tahunan. Tanaman sayuran tahunan adalah tanaman sumber vitamin, garam mineral, dan lain-lain yang dikonsumsi dari bagian tanaman yang berupa daun dan atau buah yang berumur lebih dari satu tahun.
5. Luas panen tanaman hortikultura adalah luas tanaman sayuran, buah-buahan yang diambil hasilnya/dipanen pada periode pelaporan.
6. Luas panen untuk tanaman sayuran adalah luas tanaman yang dipanen sekaligus/habis/ dibongkar dan luas tanaman yang dipanen berkali-kali (lebih dari satu kali)/belum habis.

of a tree/clump but spreading and having soft trunks.

4. *Annual fruit and vegetable crops. Annual fruit plants are plants that are a source of vitamins, mineral salts, etc. which are consumed from the part of the plant in the form of fruit and are annual plants. Annual vegetable plants are plants that are sources of vitamins, mineral salts, etc. which are consumed from plant parts in the form of leaves and or fruit that are more than one year old.*
5. *The harvested area of horticultural crops is the area of vegetables and fruits that are harvested/harvested in the reporting period.*
6. *Harvested area for vegetable crops is the area of plants that are harvested all at once/exploited/unloaded and the area of plants that have been harvested many times (more than once)/not yet exhausted.*

ULASAN

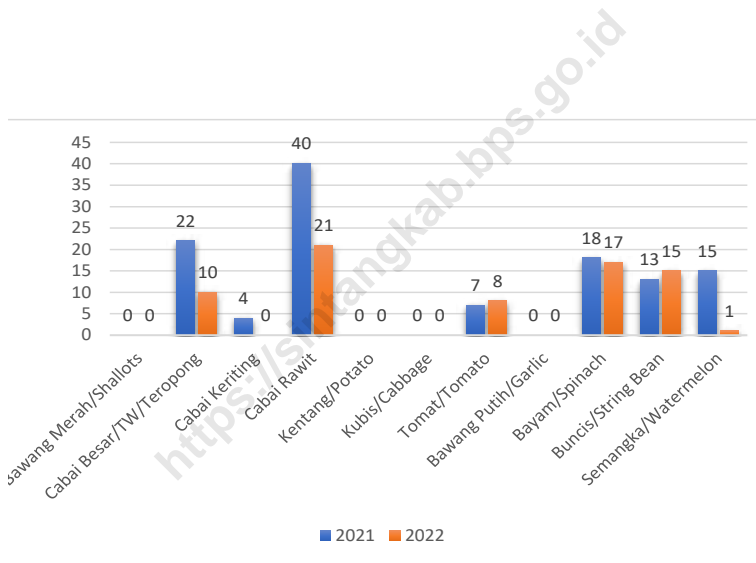
Produksi tanaman padi di Kecamatan Sintang pada tahun 2016 sebesar 1.082 ton yang terdiri dari 726 ton padi sawah dan 256 ton padi ladang. Rata-rata produksi padi mencapai 2,6 Ton/Ha. Untuk tanaman palawija, produksi terbesar adalah tanaman ubi kayu yang mencapai produksi sebesar 667 ton dengan rata-rata produksi mencapai 21,5 Ton/Ha. Tanaman perkebunan yang terbesar di Kecamatan Sintang pada tahun 2020 adalah tanaman kelapa sawit dengan produksi sebesar 18.627 ton. Populasi ternak terbesar di Kecamatan Sintang tahun 2020 yaitu babi berjumlah 3.437 ekor. Sedangkan populasi unggas terbesar adalah ayam ras yang berjumlah 400.128 ekor.

DESCRIPTION

The production of rice plants in Sintang Subdistrict in 2016 was 1,082 tons consisting of 726 tons of lowland rice and 256 tons of upland rice. The average rice production reaches 2.6 tons/ha. For secondary crops, the largest production was cassava which reached 667 tons with an average production of 21.5 tons/ha. The largest plantation crop in Sintang Subdistrict in 2020 is oil palm with a production of 18,627 tons. The largest livestock population in Sintang Subdistrict in 2020, namely pigs, amounted to 3,437 heads. Meanwhile, the largest poultry population is purebred chicken, amounting to 400,128 tails

Gambar 5.1
Figures

Luas Panen Tanaman Sayuran dan Buah-buahan Semusim Menurut Jenis Tanaman di Kecamatan Sintang (ha), 2021–2022
Harvested Area of Seasonal Vegetables and Fruits by Kind of Plant in Sintang Subdistrict (ha), 2021–2022



<https://sintangkab.bps.go.id>

Tabel 5.1
Table

Luas Panen Tanaman Sayuran dan Buah-buahan Semusim Menurut Jenis Tanaman di Kecamatan Sintang (ha), 2019–2022
Harvested Area of Seasonal Vegetables and Fruits by Kind of Plant in Sintang Subdistrict (ha), 2019–2022

Jenis Tanaman <i>Kind of Plants</i>	2019	2020	2021	2022 ^x
(1)	(2)	(3)	(4)	(5)
Sayuran/Vegetables:				
Bawang Merah/ <i>Shallots</i>	-	-
Cabai Besar/TW/Teropong <i>Chili/Big Chili</i>	22	10
Cabai Keriting <i>Curly Chili</i>	4	-
Cabai Rawit <i>Chili/Cayenne Pepper</i>	40	21
Kentang/ <i>Potato</i>	-	-
Kubis/ <i>Cabbage</i>	-	-
Tomat/ <i>Tomato</i>	7	8
Bawang Putih/ <i>Garlic</i>	-	-
Bayam/ <i>Spinach</i>	18	17
Buncis/ <i>String Bean</i>	13	15
Buah–buahan/Fruits:				
Semangka/ <i>Watermelon</i>	15	1

Catatan/Note: ...

Sumber/Source: Badan Pusat Statistik, Statistik Pertanian Hortikultura SPH-SBS/BPS-Statistics Indonesia, *Agricultural Statistic for Horticulture SPH-SBS*

Tabel 5.2
Table

Produksi Tanaman Sayuran dan Buah-buahan Semusim Menurut Jenis Tanaman di Kecamatan Sintang (kuintal), 2019–2022

Production of Seasonal Vegetables and Fruits by Kind of Plant in Sintang Subdistrict (quintal), 2019–2022

Jenis Tanaman Kind of Plants	2019	2020	2021	2022^x
(1)	(2)	(3)	(4)	(5)
Sayuran/Vegetables:				
Bawang Merah/ <i>Shallots</i>	-	-
Cabai Besar/TW/Teropong <i>Chili/Big Chili</i>	453	309
Cabai Keriting <i>Curly Chili</i>	130	-
Cabai Rawit <i>Chili/Cayenne Pepper</i>	929	675
Kentang/ <i>Potato</i>	-	-
Kubis/ <i>Cabbage</i>	-	-
Tomat/ <i>Tomato</i>	190	156
Bawang Putih/ <i>Garlic</i>	-	-
Bayam/ <i>Spinach</i>	308	292
Buncis/ <i>String Bean</i>	440	205
Buah–buahan/Fruits:				
Semangka/ <i>Watermelon</i>	3 106	100

Catatan/Note: ...

Sumber/Source: Badan Pusat Statistik, Statistik Pertanian Hortikultura SPH-SBS/BPS-Statistics Indonesia, *Agricultural Statistic for Horticulture SPH-SBS*

Tabel 5.3
Table

Luas Panen Tanaman Biofarmaka Menurut Jenis Tanaman di Kecamatan Sintang (m²), 2019–2022
Harvested Area of Medicinal Plants by Kind of Plant in Sintang Subdistrict (m²), 2019–2022

Jenis Tanaman Kind of Plants	2019	2020	2021	2022 ^x
(1)	(2)	(3)	(4)	(5)
Jahe/Ginger	12 200	3 600
Laos/Lengkuas/Galanga	1 000	1 200
Kencur/East Indian Galangal	5 220	7 000
Kunyit/Turmeric	6 200	7 200

Catatan/Note: ...

Sumber/Source: Badan Pusat Statistik, Statistik Pertanian Hortikultura SPH-TBF/BPS-Statistics Indonesia, Agricultural Statistic for Horticulture SPH-TBF

Tabel 5.4
Table

Produksi Tanaman Biofarmaka Menurut Jenis Tanaman di Kecamatan Sintang (kg), 2019–2022
Production of Medicinal Plants by Kind of Plant in Sintang Subdistrict (kg), 2019–2022

Jenis Tanaman Kind of Plants	2019	2020	2021	2022 ^x
(1)	(2)	(3)	(4)	(5)
Jahe/Ginger	15 140	6 780
Laos/Lengkuas/Galanga	900	1 080
Kencur/East Indian Galangal	5 904	9 610
Kunyit/Turmeric	8 790	12 310

Catatan/Note: ...

Sumber/Source: Badan Pusat Statistik, Statistik Pertanian Hortikultura SPH-TBF/BPS-Statistics Indonesia, Agricultural Statistic for Horticulture SPH-TBF

Tabel 5.5
Table

Luas Panen Tanaman Hias Menurut Jenis Tanaman di Kecamatan Sintang (m²), 2019–2022
Harvested Area of Ornamental Plants by Kind of Plant in Sintang Subdistrict (m²), 2019–2022

Jenis Tanaman Kind of Plants	2019	2020	2021	2022 ^x
(1)	(2)	(3)	(4)	(5)
Anggrek Pot/Pot Orchid	-	-
Anggrek Potong/Cut Orchid	-	-
Krisan/Chrysantemum	-	-
Mawar/Rose	-	-
Sedap Malam/Tuberose	-	-

Catatan/Note: ...

Sumber/Source: Badan Pusat Statistik, Statistik Pertanian Hortikultura SPH-TH/BPS-Statistics Indonesia, Agricultural Statistik for Horticulture SPH-TH

Tabel 5.6
Table

**Produksi Tanaman Hias Menurut Jenis Tanaman di
Kecamatan Sintang (tangkai), 2019–2022**
**Production of Ornamental Plants by Kind of Plant n Sintang
Subdistrict (stalks), 2019–2022**

Jenis Tanaman Kind of Plants	2019	2020	2021	2022 ^x
(1)	(2)	(3)	(4)	(5)
Anggrek Pot/Pot Orchid	-	-
Anggrek Potong/Cut Orchid	-	-
Krisan/Chrysantemum	-	-
Mawar/Rose	-	-
Sedap Malam/Tuberose	-	-

Catatan/Note: ...

Sumber/Source: Badan Pusat Statistik, Statistik Pertanian Hortikultura SPH-TH/BPS-Statistics Indonesia, Agricultural Statistik for Horticulture SPH-TH

Tabel 5.7
Table

Produksi Buah-Buahan dan Sayuran Tahunan Menurut Jenis Tanaman di Kecamatan Sintang (kuintal), 2019–2022
Production of Annual Fruits and Vegetables by Kind of Plant in Sintang Subdistrict (quintal), 2019–2022

Jenis Tanaman <i>Kind of Plants</i>	2019	2020	2021	2022 ^x
(1)	(2)	(3)	(4)	(5)
Buah–Buahan/Fruits:				
Mangga/ <i>Mango</i>	260	188
Durian/ <i>Durian</i>	80	105
Jeruk Siam/ <i>Keprok/Orange/Tangerine</i>	15	35
Pisang/ <i>Banana</i>	800	1 860
Pepaya/ <i>Papaya</i>	160	230
Salak/ <i>Snakefruit</i>	127	230
Sukun/ <i>Breadfruit</i>	50	41
Jengkol/ <i>Jengkol</i>	183	320
Komoditas daerah	-	-

Catatan/*Note*: ...

Sumber/*Source*: Badan Pusat Statistik, Statistik Pertanian Hortikultura SPH-BST/*BPS-Statistics Indonesia, Agricultural Statistic for Horticulture SPH-BST*

BAB 06

CHAPTER 06



**PARIWISATA, TRANSPORTASI,
DAN KOMUNIKASI**

***TOURISM, TRANSPORTATION,
AND COMMUNICATION***

PENJELASAN TEKNIS

1. Potensi wisata adalah segala sesuatu yang terdapat di daerah tujuan wisata, dan merupakan daya tarik agar orang-orang berkeinginan untuk datang dan berkunjung ke tempat tersebut.
2. Hotel adalah penyediaan akomodasi secara harian berupa kamar-kamar di dalam satu bangunan yang dapat dilengkapi dengan jasa pelayanan makan dan minum, kegiatan hiburan dan atau fasilitas lainnya. Hotel terdiri dari hotel berbintang dan hotel non- bintang.

TECHNICAL NOTES

1. *Tourism potential is everything that is found in a tourist destination, and is an attraction so that people want to come and visit the place.*
2. *Hotel is the provision of accommodation on a daily basis in the form of rooms in one building that can be equipped with food and drink services, entertainment activities and or other facilities. Hotels consist of star hotels and non-star hotels.*

<https://sintangkab.bps.go.id>

ULASAN

Kecamatan Sintang memiliki 14 hotel dan 25 penginapan. Untuk jenis sarana transportasi, ada darat dan darat dan air. Sebagian besar jenis permukaan jalan darat terluas adalah aspal dan beton. Masih terdapat beberapa desa yang jenis permukaan jalan darat terluasnya adalah berupa tanah yang menyebabkan tidak dapat dilalui kendaraan bermotor pada saat tertentu.

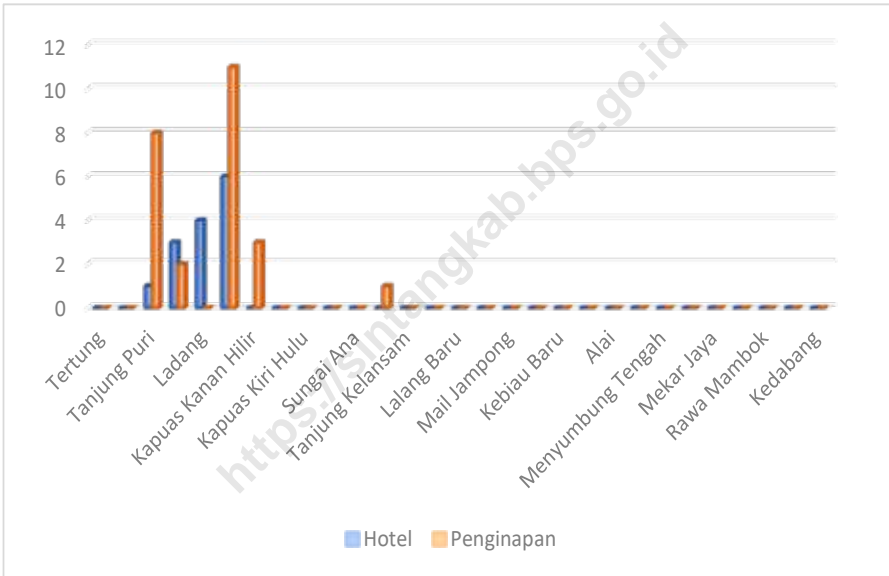
DESCRIPTION

Sintang Subdistrict has 14 hotels and 25 inns. For the type of means of transportation, there are land and land and water. Most of the widest types of road surfaces are asphalt and concrete. There are still several villages where the widest type of land surface is in the form of land which makes it impossible for motorized vehicles to pass at certain times

<https://sintangkab.bps.go.id>

Gambar 6.1
Figures

Jumlah Sarana Akomodasi Menurut Desa/Kelurahan dan Jenis Akomodasi di Kecamatan Sintang, 2022
Number of Accomodation Facilities by Villages/Kelurahan and Type of Accomodation in Sintang Subdistrict, 2022



<https://sintangkab.bps.go.id>

6.1 PARIWISATA TOURISM

Tabel 6.1.1 Jumlah Sarana Akomodasi Menurut Desa/Kelurahan dan Jenis Akomodasi di Kecamatan Sintang , 2022
Table Number of Accomodation Facilities by Villages/Kelurahan and Type of Accomodation in Sintang Subdistrict, 2022

Desa/Kelurahan Village/Kelurahan	Hotel Hotel	Penginapan Inn
(1)	(2)	(3)
1. Tertung	0	0
2. Mungguk Bantok	0	0
3. Tanjung Puri	1	8
4. Baning Kota	3	2
5. Ladang	4	0
6. Kapuas Kanan Hulu	6	11
7. Kapuas Kanan Hilir	0	3
8. Kapuas Kiri Hilir	0	0
9. Kapuas Kiri Hulu	0	0
10. Teluk Kelansam	0	0
11. Sungai Ana	0	0
12. Merti Guna	0	1
13. Tanjung Kelansam	0	0
14. Anggah Jaya	0	0
15. Lalang Baru	0	0
16. Tebing Jaya	0	0
17. Mail Jampong	0	0
18. Jerora Satu	0	0
19. Kebiau Baru	0	0
20. Akcaya	0	0
21. Alai	0	0
22. Ulak Jaya	0	0

Lanjutan Tabel/*Continued Table* 6.1.1

Desa/Kelurahan Village/Kelurahan	Hotel Hotel	Penginapan Inn
(1)	(2)	(3)
23. Menyumbang Tengah	0	0
24. Batu Lalau	0	0
25. Mekar Jaya	0	0
26. Sengkuang	0	0
27. Rawa Mambok	0	0
28. Mengkurai	0	0
29. Kedabang	0	0
Kecamatan Sintang	14	0

Catatan/*Note*: ...

Sumber/*Source*: BPS, Pendataan Potensi Desa (Podes) /BPS-Statistics Indonesia, Village Potential Data Collecting

6.2 TRANSPORTASI TRANSPORTATION

Tabel 6.2.1 Prasarana dan Sarana Transportasi Antar Desa/Kelurahan Menurut Desa/Kelurahan di Kecamatan Sintang, 2022
Table *Inter-Villages/Kelurahan Transportation Infrastructure and Facilities by Villages/Kelurahan in Sintang Subdistrict, 2022*

Desa/Kelurahan <i>Village/Kelurahan</i>	Jenis Prasarana Transportasi <i>Type of Transportation Infrastructure</i>	Keberadaan Angkutan Umum <i>Availability of Public Transportation</i>
(1)	(2)	(3)
1. Tertung	darat dan air	tidak ada angkutan umum
2. Mungguk Bantok	darat dan air	ada, dengan trayek tetap
3. Tanjung Puri	darat	ada, dengan trayek tetap
4. Baning Kota	darat	ada, dengan trayek tetap
5. Ladang	darat dan air	ada, dengan trayek tetap
6. Kapuas Kanan Hulu	darat	ada, dengan trayek tetap
7. Kapuas Kanan Hilir	darat	tidak ada angkutan umum
8. Kapuas Kiri Hilir	darat dan air	tidak ada angkutan umum
9. Kapuas Kiri Hulu	darat dan air	tidak ada angkutan umum
10. Teluk Kelansam	darat dan air	tidak ada angkutan umum
11. Sungai Ana	darat dan air	ada, dengan trayek tetap
12. Merti Guna	darat	ada, tanpa trayek tetap
13. Tanjung Kelansam	darat dan air	tidak ada angkutan umum
14. Anggah Jaya	darat dan air	tidak ada angkutan umum
15. Lalang Baru	darat	tidak ada angkutan umum
16. Tebing Jaya	darat dan air	ada, dengan trayek tetap
17. Mail Jampong	darat	tidak ada angkutan umum
18. Jerora Satu	darat	ada, dengan trayek tetap
19. Kebiau Baru	darat dan air	tidak ada angkutan umum
20. Akcaya	darat	tidak ada angkutan umum
21. Alai	darat	tidak ada angkutan umum
22. Ulak Jaya	darat dan air	tidak ada angkutan umum

Lanjutan Tabel/*Continued Table* 6.2.1

Desa/Kelurahan Village/Kelurahan	Jenis Prasarana Transportasi Type of Transportation Infrastructure	Keberadaan Angkutan Umum Availability of Public Transportation
(1)	(2)	(3)
23. Menyumbang Tengah	darat dan air	tidak ada angkutan umum
24. Batu Lalau	darat dan air	ada, dengan trayek tetap
25. Mekar Jaya	darat dan air	tidak ada angkutan umum
26. Sengkuang	darat	ada, dengan trayek tetap
27. Rawa Mambok	darat	ada, dengan trayek tetap
28. Mengkurai	darat	tidak ada angkutan umum
29. Kedabang	darat	tidak ada angkutan umum

Lanjutan Tabel/*Continued Table 6.2.1*

Desa/Kelurahan Village/Kelurahan	Jenis Permukaan Jalan Darat Terluas Type of The Widest Road Surface	Dapat Dilalui Kendaraan Bermotor Roda 4 atau Lebih Passable by Vehicle with 4 or more Wheels
(1)	(4)	(5)
1. Tertung	tanah	sepanjang tahun kecuali saat tertentu
2. Mungguk Bantok	tanah	sepanjang tahun
3. Tanjung Puri	aspal/beton	sepanjang tahun
4. Baning Kota	aspal/beton	sepanjang tahun
5. Ladang	aspal/beton	sepanjang tahun
6. Kapuas Kanan Hulu	aspal/beton	sepanjang tahun
7. Kapuas Kanan Hilir	aspal/beton	sepanjang tahun
8. Kapuas Kiri Hilir	aspal/beton	sepanjang tahun
9. Kapuas Kiri Hulu	aspal/beton	sepanjang tahun
10. Teluk Kelansam	tanah	sepanjang tahun kecuali saat tertentu
11. Sungai Ana	aspal/beton	sepanjang tahun
12. Merti Guna	aspal/beton	sepanjang tahun
13. Tanjung Kelansam	tanah	sepanjang tahun kecuali saat tertentu
14. Anggah Jaya	tanah	sepanjang tahun kecuali saat tertentu
15. Lalang Baru	tanah	sepanjang tahun kecuali saat tertentu
16. Tebing Jaya	tanah	sepanjang tahun kecuali saat tertentu
17. Mail Jampong	diperkeras	sepanjang tahun kecuali saat tertentu
18. Jerora Satu	aspal/beton	sepanjang tahun
19. Kebiau Baru	tanah	sepanjang tahun kecuali saat tertentu
20. Akcaya	aspal/beton	sepanjang tahun
21. Alai	aspal/beton	sepanjang tahun
22. Ulak Jaya	aspal/beton	sepanjang tahun

Lanjutan Tabel/*Continued Table* 6.2.1

Desa/Kelurahan Village/Kelurahan	Jenis Permukaan Jalan Darat Terluas Type of The Widest Road Surface	Dapat Dilalui Kendaraan Bermotor Roda 4 atau Lebih Passable by Vehicle with 4 or more Wheels
(1)	(4)	(5)
23. Menyumbang Tengah	aspal/beton	sepanjang tahun
24. Batu Lalau	tanah	sepanjang tahun kecuali saat tertentu
25. Mekar Jaya	aspal/beton	sepanjang tahun kecuali saat tertentu
26. Sengkuang	aspal/beton	sepanjang tahun
27. Rawa Mambok	aspal/beton	sepanjang tahun
28. Mengkurai	diperkeras	sepanjang tahun
29. Kedabang	aspal/beton	sepanjang tahun

Catatan/*Note*: ...

Sumber/*Source*: BPS, Pendataan Potensi Desa (Podes) /BPS-Statistics Indonesia, Village Potential Data Collecting

6.3 KOMUNIKASI COMMUNICATION

Tabel 6.3.1 Keberadaan Kantor Pos/Pos Pembantu/Rumah Pos, Pos Keliling, dan Perusahaan/Agen Jasa Ekspedisi Swasta Menurut Desa/Kelurahan di Kecamatan Sintang , 2022
Number of Post Office/Subsidiary of Post Office, Mobile Portal Service, Private Expedition Service Company by Villages/ Kelurahan in Sintang Subdistrict, 2022

Desa/Kelurahan <i>Village/Kelurahan</i>	Kantor Pos/Pos Pembantu/Rumah Pos <i>Post Office/Subsidiary of Post Office</i>	Pos Keliling <i>Mobile Portal Service</i>	Perusahaan/Agen Jasa Ekspedisi Swasta <i>Private Expedition Service Company</i>
(1)	(2)	(3)	(4)
1. Tertung	tidak ada	tidak ada	tidak ada
2. Mungguk Bantok	tidak ada	tidak ada	tidak ada
3. Tanjung Puri	beroperasi	ada	beroperasi
4. Baning Kota	beroperasi	ada	beroperasi
5. Ladang	tidak ada	tidak ada	tidak ada
6. Kapuas Kanan Hulu	beroperasi	tidak ada	beroperasi
7. Kapuas Kanan Hilir	tidak ada	tidak ada	beroperasi
8. Kapuas Kiri Hilir	tidak ada	tidak ada	tidak ada
9. Kapuas Kiri Hulu	tidak ada	tidak ada	tidak ada
10. Teluk Kelansam	tidak ada	tidak ada	tidak ada
11. Sungai Ana	tidak ada	ada	tidak ada
12. Merti Guna	tidak ada	ada	beroperasi
13. Tanjung Kelansam	tidak ada	tidak ada	tidak ada
14. Anggah Jaya	tidak ada	tidak ada	tidak ada
15. Lalang Baru	tidak ada	tidak ada	tidak ada
16. Tebing Jaya	tidak ada	tidak ada	tidak ada
17. Mail Jampong	tidak ada	tidak ada	tidak ada
18. Jerora Satu	tidak ada	tidak ada	tidak ada
19. Kebiau Baru	tidak ada	tidak ada	tidak ada
20. Akcaya	tidak ada	tidak ada	tidak ada

Lanjutan Tabel/*Continued Table* 6.3.1

Desa/Kelurahan Village/Kelurahan	Kantor Pos/Pos Pembantu/Rumah Pos Post Office/Subsidiary of Post Office	Pos Keliling Mobile Portal Service	Perusahaan/Agen Jasa Ekspedisi Swasta Private Expedition Service Company
(1)	(2)	(3)	(4)
21. Alai	tidak ada	ada	beroperasi
22. Ulak Jaya	tidak ada	tidak ada	tidak ada
23. Menyumbang Tengah	tidak ada	tidak ada	tidak ada
24. Batu Lalau	tidak ada	tidak ada	tidak ada
25. Mekar Jaya	tidak ada	tidak ada	tidak ada
26. Sengkuang	tidak ada	tidak ada	tidak ada
27. Rawa Mambok	tidak ada	tidak ada	beroperasi
28. Mengkurai	beroperasi	tidak ada	beroperasi
29. Kedabang	tidak ada	tidak ada	tidak ada
Kecamatan Sintang			

Catatan/*Note*: ...

Sumber/*Source*: BPS, Pendataan Potensi Desa (Podes) /BPS-Statistics Indonesia, Village Potential Data Collecting

Tabel 6.3.2
Table

Jumlah Menara Telepon seluler dan Operator Layanan Komunikasi Telepon Seluler Menurut Desa/Kelurahan di Kecamatan Sintang , 2022
Number of Base Transceiver Station (BTS) and Cellular Phone Communication Service Operators by Villages/ Kelurahan in Sintang Subdistrict, 2022

Desa/Kelurahan Village/Kelurahan	1Jumlah Menara Telepon seluler 2Number of Base Transceiver Station (BTS)	5Jumlah Operator Layanan Komunikasi Telepon Seluler 4ellular Phone Communication Service Operators
(1)	(2)	(3)
1. Tertung	0	3
2. Mungguk Bantok	0	2
3. Tanjung Puri	0	5
4. Baning Kota	2	5
5. Ladang	0	4
6. Kapuas Kanan Hulu	7	4
7. Kapuas Kanan Hilir	1	4
8. Kapuas Kiri Hilir	1	4
9. Kapuas Kiri Hulu	1	4
10. Teluk Kelansam	1	2
11. Sungai Ana	2	5
12. Merti Guna	3	4
13. Tanjung Kelansam	0	3
14. Anggah Jaya	0	3
15. Lalang Baru	0	4
16. Tebing Jaya	0	2
17. Mail Jampong	0	3
18. Jerora Satu	2	5
19. Kebiau Baru	0	3
20. Akcaya	1	5

Lanjutan Tabel/*Continued Table* 6.3.2

Desa/Kelurahan Village/Kelurahan	Jumlah Menara Telepon seluler Number of Base Transceiver Station (BTS)	Jumlah Operator Layanan Komunikasi Telepon Seluler Cellular Phone Communication Service Operators
(1)	(2)	(3)
21. Alai	1	5
22. Ulak Jaya	2	4
23. Menyumbang Tengah	1	4
24. Batu Lalau	0	2
25. Mekar Jaya	0	4
26. Sengkuang	0	4
27. Rawa Mambok	3	4
28. Mengkurai	2	2
29. Kedabang	0	2
Kecamatan Sintang	5	18

Catatan/Note: ...

Sumber/Source: BPS, Pendataan Potensi Desa (Podes) /BPS-Statistics Indonesia, Village Potential Data Collecting

Tabel
Table 6.3.3

**Kekuatan Sinyal Telepon Seluler dan Jenis Sinyal Internet
Telepon Seluler Menurut Desa/Kelurahan di Kecamatan
Sintang , 2022**
*The Strenght of Cellular Phone Signal by Villages/Kelurahan
in Sintang Subdistrict, 2022*

Desa/Kelurahan Village/Kelurahan	Jumlah Menara Telepon seluler Number of Base Transceiver Station (BTS)	Jumlah Operator Layanan Komunikasi Telepon Seluler Cellular Phone Communication Service Operators
(1)	(2)	(3)
1. Tertung	sinyal lemah	3G/H/H+/EVDO
2. Mungguk Bantok	sinyal lemah	4G/LTE
3. Tanjung Puri	sinyal kuat	4G/LTE
4. Baning Kota	sinyal kuat	4G/LTE
5. Ladang	sinyal sangat kuat	4G/LTE
6. Kapuas Kanan Hulu	sinyal sangat kuat	4G/LTE
7. Kapuas Kanan Hilir	sinyal sangat kuat	4G/LTE
8. Kapuas Kiri Hilir	sinyal sangat kuat	4G/LTE
9. Kapuas Kiri Hulu	sinyal kuat	4G/LTE
10. Teluk Kelansam	sinyal kuat	4G/LTE
11. Sungai Ana	sinyal kuat	4G/LTE
12. Merti Guna	sinyal kuat	4G/LTE
13. Tanjung Kelansam	sinyal lemah	3G/H/H+/EVDO
14. Anggah Jaya	sinyal kuat	3G/H/H+/EVDO
15. Lalang Baru	sinyal lemah	4G/LTE
16. Tebing Jaya	sinyal lemah	2,5G/E/GPRS
17. Mail Jampong	sinyal lemah	2,5G/E/GPRS
18. Jerora Satu	sinyal kuat	4G/LTE
19. Kebiau Baru	sinyal lemah	2,5G/E/GPRS
20. Akcaya	sinyal kuat	4G/LTE

Desa/Kelurahan Village/Kelurahan	Jumlah Menara Telepon seluler Number of Base Transceiver Station (BTS)	Jumlah Operator Layanan Komunikasi Telepon Seluler Cellular Phone Communication Service Operators
(1)	(2)	(3)
21. Alai	sinyal kuat	4G/LTE
22. Ulak Jaya	sinyal sangat kuat	4G/LTE
23. Menyumbang Tengah	sinyal kuat	4G/LTE
24. Batu Lalau	sinyal lemah	3G/H/H+/EVDO
25. Mekar Jaya	sinyal kuat	4G/LTE
26. Sengkuang	sinyal sangat kuat	4G/LTE
27. Rawa Mambok	sinyal kuat	4G/LTE
28. Mengkurai	sinyal kuat	4G/LTE
29. Kedabang	sinyal lemah	3G/H/H+/EVDO
Kecamatan Sintang		

Catatan/Note: ...

Sumber/Source: ...

BAB 07

CHAPTER 07



**PERBANKAN, KOPERASI,
DAN PERDAGANGAN**

***BANKING, COOPERATIVE,
AND TRADE***

PENJELASAN TEKNIS

1. Pengertian koperasi menurut Undang-undang Nomor 25 tahun 1992 ialah bidang usaha yang beranggotakan orang atau badan hukum koperasi dengan melandaskan kegiatannya berdasarkan prinsip koperasi sekaligus sebagai gerakan ekonomi rakyat yang berdasar atas asas kekeluargaan.
2. Koperasi merupakan kumpulan orang dan bukan kumpulan modal. Koperasi harus betul-betul mengabdikan kepada kepentingan perikemanusiaan semata-mata dan bukan kepada kebendaan. Kerjasama dalam koperasi didasarkan pada rasa persamaan derajat, dan kesadaran para anggotanya. Koperasi merupakan wadah demokrasi ekonomi dan sosial. Koperasi adalah milik bersama para anggota, pengurus maupun pengelola. Usaha tersebut diatur sesuai dengan keinginan para anggota melalui musyawarah rapat anggota.
3. Koperasi sebagai badan usaha dapat melakukan kegiatan usahanya sendiri dan dapat juga bekerjasama dengan badan usaha lain, seperti perusahaan swasta maupun perusahaan negara.
4. Rumah makan/restoran adalah suatu usaha yang menyediakan jasa pelayanan makanan dan minuman yang dikelola secara komersial, dan terdaftar.

TECHNICAL NOTES

1. *The definition of cooperatives according to Law Number 25 of 1992 is a business field consisting of people or cooperative legal entities based on their activities based on cooperative principles as well as a people's economic movement based on the principle of kinship.*
2. *Cooperative is a collection of people and not a collection of capital. Cooperatives must truly serve only human interests and not material things. Cooperation in cooperatives is based on a sense of equality, and the awareness of its members. Cooperatives are a forum for economic and social democracy. Cooperatives are the joint property of members, administrators and managers. The business is arranged in accordance with the wishes of the members through the deliberation of the members' meeting.*
3. *Cooperatives as business entities can carry out their own business activities and can also cooperate with other business entities, such as private companies and state companies.*
4. *Restaurant is a business that provides food and beverage services that are managed commercially, and registered.*

<https://sintangkab.bps.go.id>

ULASAN

Kecamatan Sintang terdapat total 14 bank umum dan 8 bank swasta yang tersebar di beberapa desa/kelurahan. Terdapat 2 KUD yang terletak di Kebiau Baru, dan 12 koperasi simpan pinjam yang tersebar di 5 desa/kelurahan

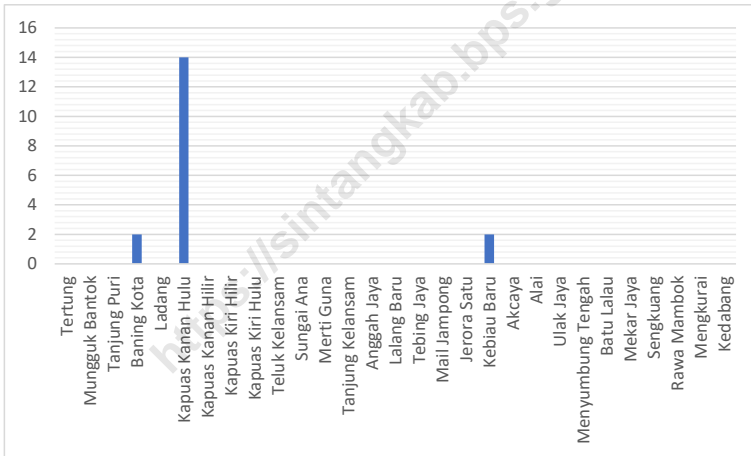
DESCRIPTION

Kecamatan Sintang terdapat total 14 bank umum dan 8 bank swasta yang tersebar di beberapa desa/kelurahan. Terdapat 2 KUD yang terletak di Kebiau Baru, dan 12 koperasi simpan pinjam yang tersebar di 5 desa/kelurahan

<https://sintangkab.bps.go.id>

Gambar 7.1
Figures

Banyaknya Koperasi Aktif Menurut Menurut Desa/Kelurahan dan Jenis Koperasi di Kecamatan Sintang, 2022
Number of Cooperative by Villages/Kelurahan and Type of Cooperative in Sintang Subdistrict, 2022



<https://sintangkab.bps.go.id>

Tabel 7.1
Table

Banyaknya Sarana Lembaga Keuangan Bank Menurut Desa/Kelurahan dan Jenis Bank di Kecamatan Sintang, 2021
Number of Bank by Villages/Kelurahan and Type of Bank in Sintang Subdistrict, 2021

Desa/Kelurahan Village/Kelurahan	Bank Umum Pemerintah Government Bank	Bank Umum Swasta Private Bank	Bank Perkreditan Rakyat (BPR) Rural Bank
(1)	(2)	(3)	(4)
1. Tertung	0	0	0
2. Mungguk Bnatok	0	0	0
3. Tanjung Puri	3	0	0
4. Baning Kota	1	1	1
5. Ladang	2	0	0
6. Kapuas Kanan Hulu	7	7	7
7. Kapuas Kanan Hilir	0	0	0
8. Kapuas Kiri Hilir	0	0	0
9. Kapuas Kiri Hulu	0	0	0
10. Telok Kelansam	0	0	0
11. Sungai Ana	0	0	0
12. Marti Guna	1	0	0
13. Tanjung Kelansam	0	0	0
14. Anggah Jaya	0	0	0
15. Lalang Baru	0	0	0
16. Tebing Jaya	0	0	0
17. Mail Jampong	0	0	0
18. Jerora Satu	0	0	0
19. Kebiau Baru	0	0	0
20. Akcaya	1	0	0
Kecamatan Sintang			

Tabel 7.2
Table

Banyaknya Sarana Lembaga Keuangan Bank Menurut Desa/Kelurahan dan Jenis Bank di Kecamatan Sintang, 2021
Number of Bank by Villages/Kelurahan and Type of Bank in Sintang Subdistrict, 2021

Desa/Kelurahan Village/Kelurahan	Bank Umum Pemerintah Government Bank	Bank Umum Swasta Private Bank	Bank Perkreditan Rakyat (BPR) Rural Bank
(1)	(2)	(3)	(4)
21. Alai	2	0	0
22. Ulak Jaya	0	0	0
23. Menyumbang Tengah	0	0	0
24. Batu Lalau	0	0	0
25. Mekar Jaya	0	0	0
26. Sengkuang	0	0	0
27. Rawa Mambok	0	0	0
28. Mengkurai	0	0	0
29. Kedabang	0	0	0
Kecamatan Sintang			

Catatan/Note: ...

Sumber/Source: BPS, Pendataan Potensi Desa (Podes) 2021/BPS-Statistics Indonesia, Village Potential Data Collecting 2021

Tabel 7.3
Table

**Banyaknya Koperasi Aktif Menurut Menurut Desa/
Kelurahan dan Jenis Koperasi di Kecamatan Sintang, 2021**
**Number of Cooperative by Villages/Kelurahan and Type of
Cooperative in Sintang Subdistrict, 2021**

Desa/Kelurahan <i>Village/Kelurahan</i>	Koperasi Unit Desa (KUD) <i>Village Cooperative Unit</i>	Koperasi Industri Kecil dan Kerajinan Rakyat (Kopinkra) <i>Small Industry and Citizen Handicraft Cooperative</i>
(1)	(2)	(3)
1. Tertung	0	0
2. Mungguk Bnatok	0	0
3. Tanjung Puri	0	0
4. Baning Kota	1	1
5. Ladang	0	0
6. Kapuas Kanan Hulu	7	7
7. Kapuas Kanan Hilir	0	0
8. Kapuas Kiri Hilir	0	0
9. Kapuas Kiri Hulu	0	0
10. Telok Kelansam	0	0
11. Sungai Ana	0	0
12. Marti Guna	0	0
13. Tanjung Kelansam	0	0
14. Anggah Jaya	0	0
15. Lalang Baru	0	0
16. Tebing Jaya	0	0
17. Mail Jampong	0	0
18. Jerora Satu	0	0
19. Kebiau Baru	2	0
Kecamatan Sintang		

Tabel 7.4
Table

**Banyaknya Koperasi Aktif Menurut Menurut Desa/
Kelurahan dan Jenis Koperasi di Kecamatan Sintang, 2021**
**Number of Cooperative by Villages/Kelurahan and Type of
Cooperative in Sintang Subdistrict, 2021**

Desa/Kelurahan <i>Village/Kelurahan</i>	Koperasi Unit Desa (KUD) <i>Village Cooperative Unit</i>	Koperasi Industri Kecil dan Kerajinan Rakyat (Kopinkra) <i>Small Industry and Citizen Handicraft Cooperative</i>
(1)	(2)	(3)
20. Akcaya	0	0
21. Alai	0	0
22. Ulak Jaya	0	0
23. Menyumbang Tengah	0	0
24. Batu Lalau	0	0
25. Mekar Jaya	0	0
26. Sengkuang	0	0
27. Rawa Mambok	0	0
28. Mengkurai	0	0
29. Kedabang	0	0
Kecamatan Sintang		

Lanjutan Tabel/*Continued Table 7.2*

Desa/Kelurahan Village/Kelurahan	Koperasi Simpan Pinjam (Kospin) Savings and Loan Cooperative	Koperasi Lainnya Other Cooperative
(1)	(4)	(5)
1. Tertung	0	0
2. Mungguk Bnatok	0	0
3. Tanjung Puri	2	0
4. Baning Kota	3	1
5. Ladang	0	0
6. Kapuas Kanan Hulu	5	7
7. Kapuas Kanan Hilir	0	0
8. Kapuas Kiri Hilir	0	0
9. Kapuas Kiri Hulu	0	0
10. Telok Kelansam	0	0
11. Sungai Ana	1	0
12. Marti Guna	0	0
13. Tanjung Kelansam	0	0
14. Anggah Jaya	0	0
15. Lalang Baru	0	0
16. Tebing Jaya	0	0
17. Mail Jampong	0	0
18. Jerora Satu	0	0
19. Kebiau Baru	0	0
20. Akcaya	1	0
Kecamatan Sintang		

Lanjutan Tabel/*Continued Table 7.2*

Desa/Kelurahan Village/Kelurahan	Koperasi Simpan Pinjam (Kospin) Savings and Loan Cooperative	Koperasi Lainnya Other Cooperative
(1)	(4)	(5)
21. Alai	0	0
22. Ulak Jaya	0	0
23. Menyumbang Tengah	0	0
24. Batu Lalau	0	0
25. Mekar Jaya	0	0
26. Sengkuang	0	0
27. Rawa Mambok	0	0
28. Mengkurai	0	0
29. Kedabang	0	0
Kecamatan Sintang		

Catatan/Note: "

Sumber/Source: BPS, Pendataan Potensi Desa (Podes) 2021/BPS-Statistics Indonesia, Village Potential Data Collecting 2021

Tabel 7.5
Table

Banyaknya Sarana Perdagangan Menurut Desa/Kelurahan dan Jenis Sarana Perdagangan di Kecamatan Sintang, 2021

Number of Trade Facilities by Villages/Kelurahan and Type of Trade Facilities in Sintang Subdistrict, 2021

Desa/Kelurahan <i>Village/Kelurahan</i>	Kelompok Pertokoan <i>Shopping Complexs</i>	Pasar dengan Bangunan Permanen <i>Markets in Permanent Building</i>	Pasar dengan Bangunan Semi Permanen <i>Market in Semi Permanent Building</i>
(1)	(2)	(3)	(4)
1. Tertung	0	0	0
2. Mungguk Bnatok	0	0	0
3. Tanjung Puri	3	4	1
4. Baning Kota	9	0	0
5. Ladang	8	0	0
6. Kapuas Kanan Hulu	6	2	0
7. Kapuas Kanan Hilir	1	1	0
8. Kapuas Kiri Hilir	0	0	0
9. Kapuas Kiri Hulu	0	0	0
10. Telok Kelansam	0	0	0
11. Sungai Ana	1	1	0
12. Marti Guna	0	0	1
13. Tanjung Kelansam	0	0	0
14. Anggah Jaya	0	0	0
15. Lalang Baru	0	0	0
16. Tebing Jaya	0	0	0
17. Mail Jampong	0	0	0
18. Jerora Satu	1	0	0
19. Kebiau Baru	0	0	0
Kecamatan Sintang			

Tabel 7.6
Table

Banyaknya Sarana Perdagangan Menurut Desa/Kelurahan dan Jenis Sarana Perdagangan di Kecamatan Sintang, 2021
Number of Trade Facilities by Villages/Kelurahan and Type of Trade Facilities in Sintang Subdistrict, 2021

Desa/Kelurahan Village/Kelurahan	Kelompok Pertokoan Shopping Complexs	Pasar dengan Bangunan Permanen Markets in Permanent Building	Pasar dengan Bangunan Semi Permanen Market in Semi Permanent Building
(1)	(2)	(3)	(4)
20. Akcaya	0	0	0
21. Alai	2	1	1
22. Ulak Jaya	0	0	0
23. Menyumbang Tengah	0	1	0
24. Batu Lalau	0	0	0
25. Mekar Jaya	0	0	0
26. Sengkuang	2	0	0
27. Rawa Mambok	0	0	0
28. Mengkurai	0	0	0
29. Kedabang	0	0	0
Kecamatan Sintang			

Lanjutan Tabel/*Continued Table 7.3*

Desa/Kelurahan Village/Kelurahan	Pasar tanpa Bangunan Market without Permanent Building	Mini Market/ Swalayan/ Supermarket Mini Market/Swalayan/ Supermarket	Restoran/ Rumah Makan Restaurant/ Food Stall
(1)	(5)	(6)	(7)
1. Tertung	0	0	0
2. Mungbuk Bnatok	0	0	0
3. Tanjung Puri	0	6	4
4. Baning Kota	0	13	11
5. Ladang	0	6	15
6. Kapuas Kanan Hulu	3	9	4
7. Kapuas Kanan Hilir	1	3	4
8. Kapuas Kiri Hilir	0	0	0
9. Kapuas Kiri Hulu	0	0	0
10. Telok Kelansam	0	0	0
11. Sungai Ana	0	2	3
12. Marti Guna	0	0	0
13. Tanjung Kelansam	0	0	0
14. Anggah Jaya	0	0	0
15. Lalang Baru	0	0	0
16. Tebing Jaya	0	0	0
17. Mail Jampong	0	0	0
18. Jerora Satu	0	3	1
19. Kebiau Baru	0	0	0
Kecamatan Sintang			

Lanjutan Tabel/*Continued Table* 7.3

Desa/Kelurahan Village/Kelurahan	Pasar tanpa Bangunan Market without Permanent Building	Mini Market/ Swalayan/ Supermarket Mini Market/Swalayan/ Supermarket	Restoran/ Rumah Makan Restaurant/ Food Stall
(1)	(5)	(6)	(7)
20. Akcaya	0	3	1
21. Alai	0	2	10
22. Ulak Jaya	0	1	1
23. Menyumbang Tengah	0	2	0
24. Batu Lalau	0	0	0
25. Mekar Jaya	0	0	0
26. Sengkuang	0	2	2
27. Rawa Mambok	0	4	5
28. Mengkurai	0	0	0
29. Kedabang	0	0	0
Kecamatan Sintang			

Catatan/Note: ...

Sumber/Source: BPS, Pendataan Potensi Desa (Podes) 2021/BPS-Statistics Indonesia, Village Potential Data Collecting 2021

<https://sintangkab.bps.go.id>

ST 2023
SENSUS PERTANIAN

BerAKHLAK
Berorientasi Pelayanan Akuntabel Kompeten
Harmonis Loyal Adaptif Kolaboratif



DATA

MENCERDASKAN BANGSA

ENLIGHTEN THE NATION



**BADAN PUSAT STATISTIK
KABUPATEN SINTANG
BPS-STATISTICS OF SINTANG REGENCY**

**JL. DR. WAHIDIN SUDIROHUSODO SINTANG
TELP.: (0565) 21704
HOMEPAGE: [HTTP://SINTANGKAB.BPS.GO.ID](http://sintangkab.bps.go.id),
E-MAIL: BPS6107@BPS.GO.ID**

