

# Kabupaten Pegunungan Arfak Dalam Angka Pegunungan Arfak Regency in Figures

# 2024

<https://pegununganarfakkab.bps.go.id>



**BADAN PUSAT STATISTIK  
KABUPATEN MANOKWARI**



<https://pegununganarifakrab.com>



**KABUPATEN PEGUNUNGAN ARFAK DALAM ANGKA**  
***Pegunungan Arfak Regency in Figures***  
**2024**

No. ISSN: 2686-4061

No. Publikasi/*Publication Number*: 9112.2401

Katalog /*Catalog*: 1102001.9112

Ukuran Buku/*Book Size*: 14,8 cm x 21 cm

Jumlah Halaman/*Number of Pages* : xxxii + 255 hal/*pages*

Naskah/*Manuscript*:

Badan Pusat Statistik Kabupaten Manokwari  
BPS – Statistics of Manokwari Regency

Penyunting/*Editor*:

Badan Pusat Statistik Kabupaten Manokwari  
BPS – Statistics of Manokwari Regency

Gambar Kover/*Cover Design*:

Seksi Integrasi Pengolahan dan Diseminasi Statistik  
*Section of Integration Processing and Statistics Dissemination*

Ilustrasi Kover/*Cover Illustration*:

Pantai Pasir Putih, Manokwari

Diterbitkan oleh/*Published by*:

©BPS Kabupaten Manokwari/BPS-Statistics of *Manokwari Regency*

Dicetak oleh/*Printed by*:

CV. MEIMESKA

Dilarang mengumumkan, mendistribusikan, mengomunikasikan, dan/atau menggandakan sebagian atau seluruh isi buku ini untuk tujuan komersil tanpa izin tertulis dari Badan Pusat Statistik.

*Prohibited to announce, distribute, communicate, and/or copy part or all of this book for commercial purpose without permission from BPS-Statistics Indonesia.*

## TIM PENYUSUN

**Penanggung Jawab Umum / General in Charge:**

MELIANUS YOSEP WAMAFMA

**Penyunting / Editor:**

Eka Kristanto S.Si, M.URP

**Penulis / Writer:**

Adi Kurniawan A.Md

Hasran Nawira, S.Tr.Stat

**Pengolah Data / Data Processor:**

Adi Kurniawan A.Md

**Gambar Kulit / Cover Design:**

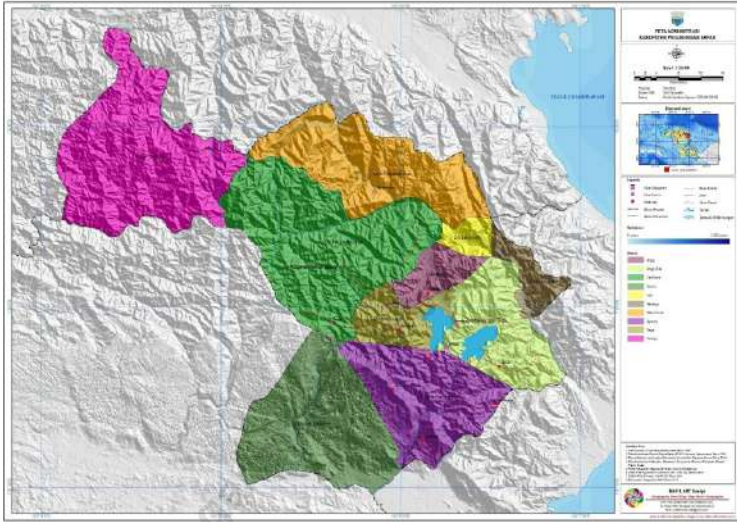
Arif Wicaksono, S.S.T

**Pembuat Infografis / Infographic By:**

Arif Wicaksono, S.S.T

<https://pegununganarfakab.bps.go.id>

# PETA WILAYAH KABUPATEN PEGUNUNGAN ARFAK MAP OF PEGUNUNGAN ARFAK REGENCY



<https://pegunungan>



**KEPALA BPS KABUPATEN MANOKWARI**  
**CHIEF STATISTICIAN OF MANOKWARI REGENCY**



**MELIANUS YOSEP WAMAFMA, SE.**







## KATA PENGANTAR

Publikasi “Kabupaten Pegunungan Arfak dalam Angka 2024” merupakan serial dari publikasi tahun sebelumnya yang diterbitkan oleh Badan Pusat Statistik Kabupaten Pegunungan Arfak. Publikasi ini merupakan edisi tahun 2024 dan sebagian besar data yang disajikan adalah data sekunder yang diperoleh dari berbagai instansi pemerintah dan swasta di Kabupaten Pegunungan Arfak. Selain itu, publikasi ini dilengkapi pula dengan data hasil sensus dan survei yang dilaksanakan oleh BPS Kabupaten Manokwari.

Publikasi ini diterbitkan secara berkala dimaksudkan untuk memenuhi permintaan para konsumen data dan sekaligus sebagai media informasi kuantitatif tentang perkembangan pembangunan yang dilaksanakan oleh pemerintah bersama masyarakat.

Kepada semua pihak yang telah memberikan bantuan dan dukungan dalam upaya penyusunan publikasi ini, kami sampaikan terima kasih yang setinggi - tingginya.

Semoga publikasi ini bermanfaat bagi kita semua dalam menyusun perencanaan dan melaksanakan pembangunan.

Manokwari, Februari 2024  
Kepala BPS  
Kabupaten Manokwari

**MELIANUS YOSEP WAMAFMA, SE.**



## PREFACE

*The publication of “Pegunungan Arfak Regency in Figures 2024” is a series of publication from the previous year published by BPS-Statistics of Manokwari Regency. This publication is an edition of 2024 and most of the data presented is secondary data obtained from various government agencies and private organizations in Pegunungan Arfak Regency. In addition, this publication is also equipped with data from censuses and surveys conducted by BPS-Statistics of Manokwari Regency.*

*This publication is regularly published intended to meet all data costumers’ need as well as media data and quantitative information about the improving of the development undertaken by the government and society.*

*We would like to thanks to all respondents who have provided helps and supports in efforts in drafting this publication.*

*Hopefully, this publication can be useful for us in planning and implementing the development programs.*

*Manokwari, February 2024*  
*Chief Statistician of*  
*Manokwari Regency*

**MELIANUS YOSEP WAMAFMA, SE.**

## DAFTAR ISI / CONTENTS

	Halaman <i>Page</i>
Kata Pengantar/ <i>Preface</i> .....	ix
Daftar Isi/ <i>Contents</i> .....	xi
Daftar Tabel/ <i>List of Tables</i> .....	xiii
Daftar Gambar/ <i>List of Figures</i> .....	xxvii
Daftar Singkatan/ <i>List of Abbreviations</i> .....	xxxii
1. Geografi dan Iklim/ <i>Geography and Climate</i> .....	1
2. Pemerintahan/ <i>Government</i> .....	15
3. Penduduk dan Ketenagakerjaan/ <i>Population and Employment</i> .....	39
4. Sosial dan Kesejahteraan Rakyat/ <i>Social and Welfare</i> .....	57
5. Pertanian, Kehutanan, Peternakan, dan Perikanan/ <i>Agriculture, Forestry, Livestock, and Fishery</i> .....	123
6. Industri, Pertambangan, dan Energi/ <i>Industry, Mining, and Energy</i> .....	174
7. Pariwisata/ <i>Tourism</i> .....	184
8. Transportasi dan Komunikasi/ <i>Transportation and Communication</i> .....	192
9. Perbankan, Koperasi, dan Harga-harga/ <i>Banking, Cooperative, dan Prices 210</i> .....	192
10. Pengeluaran Penduduk/ <i>Population Expenditure</i> .....	216
11. Perdagangan/ <i>Trade</i> .....	224
12. Sistem Neraca Regional/ <i>System of Regional Accounts</i> .....	232
13. Perbandingan Antar Kabupaten/Kota/ <i>Regency/Municipal Comparison</i> .....	252



## DAFTAR TABEL/LIST OF TABLES

Halaman  
Page

<b>1.</b>	<b>GEOGRAFI DAN IKLIM/GEOGRAPHY AND CLIMATE</b>	
<b>1.1</b>	<b>KEADAAN GEOGRAFI</b>	
	<b>GEOGRAPHY CONDITION</b>	
1.1.1	Luas Daerah dan Jumlah Pulau Menurut Distrik 2023 <i>Total Area and Number of Islands by Subdistrict, 2023</i> .....	8
1.1.2	Tinggi Wilayah dan Jarak ke Ibukota, 2023 <i>Altitude and Distance to the Capital, 2023</i> .....	10
1.2.1	Rata-Rata Suhu dan Kelembaban Udara Menurut Bulan, Manokwari 2023 <i>Average Temperature and Humidity by Month, Manokwari 2023</i> .....	11
1.2.2	Rata-Rata Tekanan Udara, Kecepatan Angin, dan Penyinaran Matahari Menurut Bulan, Manokwari 2023 <i>Average Atmospheric Pressure, Wind Velocity, and Duration of Sunshine by Month, Manokwari 2023</i> .....	12
1.2.3	Jumlah Curah Hujan dan Hari Hujan Menurut Bulan, Manokwari 2023 <i>Average Temperature and Humidity by Month, Manokwari 2023</i> .....	13
<b>2.</b>	<b>PEMERINTAHAN/GOVERNMENT</b>	
<b>2.1</b>	<b>WILAYAH ADMINISTRATIF</b>	
	<b>ADMINISTRATIVE AREA</b>	
2.1.1	Jumlah Desa <sup>1</sup> /Kelurahan Menurut Distrik 2019–2023 <i>Number of Villages<sup>1</sup>/Kelurahan by Subdistrict, 2019–2023</i> .....	21
2.1.2	Nama-Nama Desa di Kabupaten Pegunungan Arfak Menurut Distrik Tahun 2019 <i>Name of Villages by Subdistricts in Pegunungan Arfak Regency, 2019</i> .....	22
<b>2.2</b>	<b>DEWAN PERWAKILAN RAKYAT DAERAH</b>	
	<b>REGIONAL HOUSE OF REPRESENTATIVE</b>	
2.2.1	Jumlah Anggota Dewan Perwakilan Rakyat Daerah Menurut Partai Politik dan Jenis Kelamin di Kabupaten Pegunungan Arfak, 2014-2019 <i>Number of Regional House of Representatives's Members by Political Parties and Sex in Pegunungan Arfak Regency/Municipality 2019</i> .....	28
2.2.2	Kegiatan-Kegiatan DPRD Kabupaten Manokwari, 2020-2023	

	Halaman Page
	29
2.2.3	30
<b>2.3 SUMBER DAYA MANUSIA</b>	
<b>HUMAN RESOURCES</b>	
2.3.1	31
2.3.2	33
2.3.3	35
<b>2.4 KEUANGAN PEMERINTAH</b>	
<b>GOVERNMENT FINANCE</b>	
2.4.1	37
2.4.2	39
<b>3. PENDUDUK DAN KETENAGAKERJAAN/</b>	
<b>POPULATION AND EMPLOYMENT</b>	
3.1	

<i>Population, Annual Population Growth Rate, Percentage Distribution of Population, Population Density, and Population Sex Ratio by Subdistrict, 2023</i> .....	49
--	----

### **3.2 KETENAGAKERJAAN**

#### **EMPLOYMENT**

3.2.1 Jumlah Penduduk Berumur 15 Tahun Keatas Menurut Jenis Kegiatan Selama Seminggu yang Lalu dan Jenis Kelamin, 2023 <i>Population Aged 15 Years and Over by Type of Activity During The Previous Week and Sex in Pegunungan Arfak Regency, 2023</i> .....	52
3.2.2 Penduduk Berumur 15 Tahun ke Atas Menurut Pendidikan Tertinggi yang Ditamatkan dan Jenis Kegiatan Selama Seminggu yang Lalu di Kabupaten Pegunungan Arfak, 2023 <i>Population 15 Years of Age and Over by Educational Attainment and Type of Activity During the Previous Week in Pegunungan Arfak Regency, 2023</i> .....	53
3.2.3 Penduduk Berumur 15 Tahun Ke Atas yang Bekerja Selama Seminggu yang Lalu Menurut Status Pekerjaan Utama dan Jenis Kelamin di Kabupaten Pegunungan Arfak , 2023 <i>Population 15 Years of Age and Over who Worked During The Previous Week by Main Employment Status and Sex in Pegunungan Arfak Regency/Municipality, 2023</i> .....	55

### **4. SOSIAL DAN KESEJAHTERAAN RAKYAT/SOCIAL AND WELFARE**

#### **4.1 PENDIDIKAN**

##### **EDUCATION**

4.1.1 Jumlah Sekolah, Guru, dan Murid Taman Kanak-Kanak (TK) di Bawah Kementerian Pendidikan dan Kebudayaan Menurut Distrik, 2018/2019 dan 2019/2020 <i>Number of Schools, Teachers, and Pupils in Kindergarten Under The Ministry of Education and Culture by Subdistrict, 2018/2019 dan 2019/2020</i> .....	73
4.1.2 Jumlah Sekolah, Guru, dan Murid Raudatul Athfal (RA) di Bawah Kementerian Agama Menurut Distrik, 2018/2019 dan 2019/2020 <i>Number of Schools, Teachers, and Pupils in Raudatul Athfal (RA)</i>	



	<i>Under The Ministry of Religious Affairs by Subdistrict, 2018/2019 dan 2019/2020</i> .....	76
4.1.3	Jumlah Sekolah, Guru, dan Murid Sekolah Dasar (SD) di Bawah Kementerian Pendidikan dan Kebudayaan Menurut Distrik, 2022/2023 dan 2022/2024 <i>Number of Schools, Teachers, and Pupils in Primary Schools Under The Ministry of Education and Culture by Subdistrict, 2022/2023 dan 2023/2024</i> .....	77
4.1.4	Jumlah Sekolah, Guru, dan Murid Madrasah Ibtidaiyah (MI) di Bawah Kementerian Agama Menurut Distrik Menurut Distrik, 2022/2023 dan 2022/2023 <i>Number of Schools, Teachers, and Pupils in Madrasah Ibtidaiyah (MI) Under The Ministry of Religious Affairs by Subdistrict, 2018/2019 dan 2023/2024</i> .....	80
4.1.5	Jumlah Sekolah, Guru, dan Murid Sekolah Menengah Pertama (SMP) di Bawah Kementerian Pendidikan dan Kebudayaan Menurut Distrik, 2022/2023 dan 2023/2024 <i>Number of Schools, Teachers, and Pupils in Junior High Schools Under The Ministry of Education and Culture by Subdistrict, 2022/2023 dan 2023/2024</i> .....	81
4.1.6	Jumlah Sekolah, Guru, dan Murid Madrasah Tsanawiyah (MTs) di Bawah Kementerian Agama Menurut Distrik, 2022/2023 dan 2023/2024 <i>Number of Schools, Teachers, and Pupils in Madrasah Tsanawiyah (MTs) Under The Ministry of Religious Affairs by Subdistrict, 2022/2023 dan 2023/2024</i> .....	84
4.1.7	Jumlah Sekolah, Guru, dan Murid Sekolah Menengah Atas (SMA) di Bawah Kementerian Pendidikan dan Kebudayaan Menurut Distrik, 2022/2023 dan 2023/2024 <i>Number of Schools, Teachers, and Pupils in Senior High Schools Under The Ministry of Education and Culture by Subdistrict, 2022/2023 dan 2023/2024</i> .....	85
4.1.8	Jumlah Sekolah, Guru, dan Murid Sekolah Menengah Kejuruan (SMK) di Bawah Kementerian Pendidikan dan Kebudayaan Menurut Distrik, 2022/2023 dan 2023/2024	

	<i>Number of Schools, Teachers, and Pupils in Vocational High Schools Under The Ministry of Education and Culture by Subdistrict, 2022/2023 dan 2023/2024.....</i>	88
4.1.9	Jumlah Sekolah, Guru, dan Murid Madrasah Aliyah (MA) di Bawah Kementerian Agama Menurut Distrik, 2022/2023 dan 2023/2024 <i>Number of Schools, Teachers, and Pupils in Madrasah Aliyah (MA) Under the Ministry of Religious Affairs by Subdistrict, 2022/2023 dan 2023/2024 .....</i>	91
4.1.10	Jumlah Desa <sup>1</sup> /Kelurahan yang Memiliki Fasilitas Sekolah Menurut Distrik dan Tingkat Pendidikan, 2019– 2021 <i>Number of Villages<sup>1</sup> Having Educational Facilities by Subdistrict and Educational Level, 2019– 2021 .....</i>	92
4.1.11	Angka Partisipasi Murni (APM) dan Angka Partisipasi Kasar (APK) Menurut Jenjang Pendidikan di Kabupaten Pegunungan Arfak Tahun 2018 – 2019 <i>Net Participation Rates and Gross Participation Rates by Education Level in Pegunungan Arfak Regency, 2018 – 2019.....</i>	97
4.1.12	Persentase Penduduk Berumur 15 Tahun ke Atas yang Melek Huruf Menurut Kelompok Umur di Kabupaten Pegunungan Arfak Tahun 2018 – 2019 <i>Percentage of Literate People Aged 15 Years and Over by Age Group in Pegunungan Arfak Regency, 2018 – 2019 .....</i>	98
<b>4.2</b>	<b>KESEHATAN</b>	
	<b>HEALTH</b>	
4.2.1	Jumlah Desa <sup>1</sup> /Kelurahan Yang Memiliki Sarana Kesehatan Menurut Distrik, 2019–2021 <i>Number of Villages<sup>1</sup> Having Health Facilities by Subdistrict, 2019– 2021 .....</i>	99
4.2.2	Jumlah Tenaga Kesehatan Menurut Distrik di Kabupaten Pegunungan Arfak Tahun 2023 <i>Number of Health Personel by Subdistrict in Pegunungan Arfak Regency, 2023 .....</i>	105
4.2.3	Jumlah Rumah Sakit Umum, Rumah Sakit Khusus, Rumah Sakit/ Rumah Bersalin, Puskesmas, Klinik/Balai Kesehatan, Posyandu,	

	dan Polindes Menurut Distrik di Kabupaten Pegunungan Arfak, 2023 <i>Number of General Hospital, Special Hospital, Maternity Hospital and Public Health Center, Medical Clinic, Integrated Service Post, Village maternity Cottage by Subdistrict in Pegunungan Arfak Regency, 2023.</i>	106
4.2.4	Jumlah Dokter Spesialis, Dokter Umum, dan Dokter Gigi Menurut Unit Kerja di Kabupaten Pegunungan Arfak Tahun 2023 <i>Number of Specialist Doctor, Generalist Doctor, and Dentist by Work Unit in Pegunungan Arfak Regency, 2023.....</i>	107
4.2.5	Jumlah Sarana Kesehatan Lain, Produksi dan Distribusi Kefarmasian di Kabupaten Pegunungan Arfak Tahun 2022-2023 <i>Number of Other Health Facilities, Production and Pharmaceutical Distribution in Pegunungan Arfak Regency, 2022-2023 .....</i>	108
4.2.6	Jumlah 20 Penyakit Terbanyak, 2023 <i>Number of twentieth most disease, 2023 .....</i>	109
4.2.7	Jumlah Bayi Lahir, Bayi Berat Badan Lahir Rendah (BBLR), BBLR Dirujuk, dan Bergizi Buruk Menurut Distrik di Kabupaten Pegunungan Arfak Tahun 2017 <i>Number of Births, Babies with Low Birth Weights (LBW), Treated LBW, and Malnutrition Cases by Regency/City in Pegunungan Arfak Regency, 2017 .....</i>	110
4.2.8	Jumlah Ibu Hamil, Melakukan Kunjungan K1, Melakukan Kunjungan K4, Kurang Energi Kronis (KEK), dan Mendapat Tablet Zat Besi (Fe) di Kabupaten Pegunungan Arfak Tahun 2017 <i>Number of Pregnant Women, Those with One Visit and four Visits of Antenatal Care, Chronic Energy Deficiency (CED), and Receiving Iron Supplement in Pegunungan Arfak Regency, 2017 .....</i>	111
4.2.9	Banyaknya Peserta Badan Penyelenggara Jaminan Sosial (BPJS) di Kabupaten Pegunungan Arfak Tahun 2017-2019 <i>Number of Participants of Social Security Provider (BPJS) in Pegunungan Arfak Regency, 2022-2013 .....</i>	112
4.2.10	Jumlah Klinik Keluarga Berencana (KKB) dan Pos Pelayanan Keluarga Berencana Desa (PPKBD) Menurut Distrik di Kabupaten Pegunungan Arfak Tahun 2016 <i>Number of Family Planning Clinics and Village Family Planning</i>	

	Halaman Page
	113
4.2.11	114
<b>4.3</b>	
4.3.1	115
4.3.2	116
4.3.3	117
<b>4.4</b>	
4.4.1	120
4.4.2	121
<b>5.</b>	
<b>5.1</b>	
5.1.1	

	Halaman Page
	139
5.1.2	142
5.1.3	145
5.1.4	146
5.1.5	147
5.1.6	149
5.1.7	151
5.1.8	152
5.1.9	153
5.1.10	

	Tanaman di Kabupaten Pegunungan Arfak(tangkai), 2022 and 2023 <i>Production of Ornamental Plants by Subdistrict and Kind of Plant in Pegunungan Arfak Regency (stalks), 2022 and 2023</i> .....	15
5.1.11	Luas Panen Tanaman Hias Menurut Jenis Tanaman di Kabupaten Pegunungan Arfak (m <sup>2</sup> ), 2020–2023 <i>Harvested Area of Ornamental Plants by Kind of Plant in Pegunungan Arfak Regency (m<sup>2</sup>), 2020–2023</i> .....	157
5.1.12	Produksi Tanaman Hias Menurut Jenis Tanaman di Kabupaten Pegunungan Arfak (tangkai), 2020–2023 <i>Production of Ornamental Plants by Kind of Plant n Pegunungan Arfak Regency (stalks), 2020–2023</i> .....	158
5.1.13	Produksi Buah-buahan Menurut Kecamatan dan Jenis Tanaman di Kabupaten Pegunungan Arfak (ton), 2022 and 2023 <i>Production of Fruits by Subdistrict and Kind of Plant in Pegunungan Arfak Regency (ton), 2022 and 2023</i> .....	159
5.1.14	Produksi Buah–Buahan dan Sayuran Tahunan Menurut Jenis Tanaman (ton) di Kabupaten Pegunungan Arfak, 2020–2023 <i>Production of Annual Fruits and Vegetables by Kind of Plant in Pegunungan Arfak Regency (ton), 2020–2023</i> .....	162
<b>5.2</b>	<b>PERKEBUNAN</b>	
	<b>ESTATE CROPS</b>	
5.2.1	Luas Areal Tanaman Perkebunan Menurut Kecamatan dan Jenis Tanaman di Kabupaten Pegunungan Arfak(ha), 2022 dan 2023 <i>Planted Area of Estate Crops by Subdistrict and Type of Crops in Pegunungan Arfak Regency (ha), 2022 dan 2023</i> .....	163
5.2.2	Produksi Perkebunan Menurut Kecamatan dan Jenis Tanaman di Kabupaten Pegunungan Arfak (ton), 2022 dan 2023 <i>Production of Estate by Subdistrict and Type of Crops in Pegunungan Arfak Regency (ton), 2022 and 2023</i> .....	167
<b>6.</b>	<b>INDUSTRI, PERTAMBANGAN, DAN ENERGI/ INDUSTRY, MINING, AND ENERGY</b>	
6.1	Daya Terpasang, Produksi, dan Distribusi Listrik PT. PLN (Persero) pada Cabang/Ranting PLN , 2024.....	

	Halaman Page
	179
	179
6.2	180
6.3	181
<b>7.</b>	
7.1	190
7.2	190
<b>8.</b>	
<b>8.1</b>	
8.1.1	203
8.1.2	204

8.1.3	Panjang Jalan Menurut Kondisi Jalan di Kabupaten Pegunungan Arfak (km), 2017–2019 <i>Length of Roads by Condition of Roads in Pegunungan Arfak Regency (km), 2017–2019</i> .....	205
<b>8.2</b>	<b>KOMUNIKASI</b> <b>COMMUNICATION</b>	
8.2.1	Jumlah Kantor Pos Pembantu Menurut Kecamatan di Kabupaten Pegunungan Arfak, 2016–2019 <i>Number of Post Offices Subsidiaries by Subdistrict in Pegunungan Arfak Regency, 2016–2019</i> .....	206
8.2.2	Jumlah Banyaknya Surat yang dikirim oleh kantor POS Pegunungan Arfak Menurut Jenis dan Lokasi di Kabupaten Pegunungan Arfak, 2022–2023 <i>The number of letters sent by the Arfak Mountains POS office according to type and location in Pegunungan Arfak Regency</i> .....	206
8.2.3	Banyaknya Surat yang diterima kantor POS Pegunungan Arfak Menurut Jenis dan Lokasi di Kabupaten Pegunungan Arfak, 2022 - 2023 <i>Number of Letters Received by Pegunungan Arfak POS Office According to Type and Location in Arfak Mountains Regency, 2022 - 2023</i> .....	206
<b>9.</b>	<b>PERBANKAN, KOPERASI, DAN HARGA-HARGA/ BANKING, COOPERATIVE, AND PRICES</b>	
9.1	Jumlah Koperasi Aktif Menurut Kecamatan di Kabupaten Pegunungan Arfak, 2016–2019 <i>Number of Active Cooperative by Subdistrict in Pegunungan Arfak Regency, 2016–2019</i> .....	211
9.2	Jumlah Koperasi Menurut Jenis Koperasi dan Kecamatan di Kabupaten Pegunungan Arfak, 2019 <i>Number of Cooperative by Kind of Cooperative and Subdistrict in Pegunungan Arfak Regency, 2019</i> .....	212
<b>10.</b>	<b>PENGELUARAN PENDUDUK/POPULATION EXPENDITURE</b>	
10.1	Rata-rata Pengeluaran dan Persentase Rata-rata Pengeluaran Per Kapita Sebulan Menurut Kelompok	



	Makanan di Kabupaten Pegunungan Arfak Tahun 2022 - 2023 <i>Average Expenditure and Percentage of Average Expenditure Per Capita Per Month by Food Group in Pegunungan Arfak Regency, 2022 - 2023</i> .....	217
10.2	Persentase Pengeluaran dan Persentase Rata-rata Pengeluaran Per Kapita Sebulan Menurut Kelompok Makanan di Kabupaten Pegunungan Arfak Tahun 2022 - 2023 <i>Percentage Expenditure and Percentage of Average Expenditure Per Capita Per Month by Food Group in Pegunungan Arfak Regency, 2022 - 2023</i> .....	218
10.3	Persentase Penduduk Menurut Golongan Pengeluaran Per Kapita Sebulan di Kabupaten Pegunungan Arfak Tahun 2018 - 2019 <i>Percentage of Population by Per Capita Spending Group a Month in Pegunungan Arfak Regency, 2018 - 2019</i> .....	219
<b>11.</b>	<b>PERDAGANGAN/TRADE</b>	
11.1	Jumlah Sarana Perdagangan Menurut Jenisnya di Kabupaten Pegunungan Arfak, 2020–2023 <i>Number of Trading Facilities by Type of Facility in Pegunungan Arfak Regency, 201–2019</i> .....	227
11.2	Jumlah Pemasukan dan Penyaluran Beras Bulanan di Kabupaten Pegunungan Arfak, 2016–2019 <i>Number of Receiving and Distribution of Rice Monthly in Pegunungan Arfak Regency, 2016–2019</i> .....	228
<b>12.</b>	<b>SISTEM NERACA REGIONAL/SYSTEM OF REGIONAL ACCOUNTS</b>	
12.1.	Produk Domestik Regional Bruto Atas Dasar Harga Berlaku Menurut Lapangan Usaha di Kabupaten Pegunungan Arfak (juta rupiah), 2019–2023 <i>Gross Regional Domestic Product at Current Market Prices by Industry in Pegunungan Arfak Regency (million rupiahs), 2019–2023</i> .....	240
12.2	Produk Domestik Regional Bruto Atas Dasar Harga Konstan 2010 Menurut Lapangan Usaha di Kabupaten Pegunungan Arfak (juta rupiah), 2019–2023 <i>Gross Regional Domestic Product at 2010 Constant Market Prices by</i>	

	<i>Industry in Pegunungan Arfak Regency (million rupiahs), 2019–2023 ..</i>	242
12.3	Distribusi Persentase Produk Domestik Regional Bruto Atas Dasar Harga Berlaku Menurut Lapangan Usaha di Kabupaten Pegunungan Arfak, 2019–2023 <i>Percentage Distribution of Gross Regional Domestic Product at Current Market Prices by Industry in Pegunungan Arfak Regency, 2019–2023 .....</i>	244
12.4	Laju Pertumbuhan Produk Domestik Regional Bruto Atas Dasar Harga Konstan 2010 Menurut Lapangan Usaha di Kabupaten Pegunungan Arfak (persen), 2019–2023 <i>Growth Rate of Gross Regional Domestic Product at 2010 Constant Market Prices by Industry in Pegunungan Arfak Regency (percent), 2019–2023 .....</i>	246
12.5	Produk Domestik Regional Bruto Atas Dasar Harga Berlaku Menurut Jenis Pengeluaran di Kabupaten Pegunungan Arfak (juta rupiah), 2018–2022 <i>Gross Regional Domestic Product at Current Market Prices by Type of Expenditure in Pegunungan Arfak Regency (million rupiahs), 2018–2022 .....</i>	248
12.6	Produk Domestik Regional Bruto Atas Dasar Harga Konstan 2010 Menurut Jenis Pengeluaran di Kabupaten Pegunungan Arfak (jutarupiah), 2018–2022 <i>Gross Regional Domestic Product at 2010 Constant Market Prices by Type of Expenditure in Pegunungan Arfak (million rupiahs), 2018–2022 .....</i>	249
<b>13.</b>	<b>PERBANDINGAN ANTAR KABUPATEN/ KOTA/ REGENCY/MUNICIPAL COMPARISON</b>	
13.1	Jumlah Penduduk Menurut Kabupaten/ Kota di Provinsi Papua Barat, 2020–2024 <i>Population by Regency/Municipality in Papua Barat Province, 2020–2024 .....</i>	257
13.2	Laju Pertumbuhan Produk Domestik Regional Bruto Atas Dasar Harga Konstan 2010 Menurut Kabupaten/	

13.2	Jumlah Penduduk Miskin Menurut Kabupaten/ Kota di Provinsi Papua Barat (ribu), 2019–2023 Number of Poor Population by Regency/Municipality in Papua Barat Province (thousand), 2019–2023.....	258
13.3	Jumlah Penduduk Miskin Menurut Kabupaten/ Kota di Provinsi Papua Barat (ribu), 2019–2023 Number of Poor Population by Regency/Municipality in Papua Barat Province (thousand), 2019–2023.....	259
13.4	Indeks Pembangunan Manusia <sup>1</sup> Menurut Kabupaten/ Kota di Provinsi Papua Barat, 2020–2023 Human Development Index by Regency/Municipality in Papua Barat Province, 2020–2023 .....	260

## DAFTAR GAMBAR/LIST OF FIGURES

	Halaman Page	
1.1	Luas Daerah menurut Kecamatan (%), 2019 Area of Subdistrict (%), 2019 .....	7
4.1	Pola Garis Kemiskinan dibandingkan Persentasi Penduduk Miskin Selama lima Tahun Terakhir The poverty line is compared to the percentage of the Poor in the past five years .....	72
6.2	Jumlah Pelanggan Listrik Kabupaten Pegunungan Arfak, 2016- 2020 Number of Electricity Customers of Pegunungan Arfak Regency, 2016- 2020.....	178
7.1	Banyaknya Tempat Wisata Menurut Jenis dan Distrik di Kabupaten Pegunungan Arfak, 2018 Number of Tourist Object by Type and District in Pegunungan Arfak Regency, 2018.....	189
8.1	Panjang Jalan Menurut Jenis Permukaan Jalan di Kabupaten Pegunungan Arfak, 2023 Length of Roads by Type of Road Surface in Pegunungan Arfak Regency, 2023 .....	202
10.1	Persentase Penduduk Menurut Golongan Pengeluaran Per Kapita Sebulan, 2023 Percentage of Population by Per Capita Spending Group a Month, 2023 .....	216
11.1	Jumlah Penyaluran Beras Bulog Bulanan di Kabupaten Pegunungan Arfak selama Tahun 2019 Distribution of Rice Monthly in Pegunungan Arfak Regency, 2019...	226
12.1	Distribusi Persentase Produk Domestik Regional Bruto Atas Dasar Harga Berlaku Menurut Lapangan Usaha, 2023 Percentage Distribution of Gross Regional Domestic Product at Current Market Prices by Industry, 2023 .....	238
12.2	Laju Pertumbuhan Produk Domestik Regional Bruto Atas Dasar Harga Konstan 2010 Menurut Lapangan Usaha (persen), 2023 Growth Rate of Gross Regional Domestic Product at 2010 Constant	

	Halaman <i>Page</i>
Market Prices by Industry (percent), 2023 .....	239
13.1 Indeks Kemahalan Konstruksi Menurut Kabupaten/Kota di Provinsi Papua Barat Tahun 2022	
Construction Cost Index by Regency/Municipality in Papua Barat Province, 2022.....	255

<https://pegununganarfakkab.bps.go.id>

## PENJELASAN UMUM/EXPLANATORY NOTES

Tanda-tanda, satuan-satuan, dan lain-lainnya yang digunakan dalam publikasi ini adalah sebagai berikut:

*Symbols, measurement units, and acronyms which are used in this publication, are as follows:*

### 1. TANDA-TANDA/SYMBOLS

Data tidak tersedia/Data not available .....	: ...
Tidak ada atau nol /Null or zero .....	: -
Data dapat diabaikan/Data negligible .....	: 0
Tanda decimal/Decimal point .....	: ,
Data tidak dapat ditampilkan/Not applicable .....	: NA
Angka estimasi/Estimated figures .....	: e
Angka diperbaiki/Revised figures .....	: r
Angka sementara/Preliminary figures .....	: x
Angka sangat sementara/Very preliminary figures .....	: xx
Angka sangat sangat sementara/Very very preliminary figures .....	: xxx

### 2. SATUAN/UNITS

barel/barrel .....	: 158,99 liter/litres = 1/6,2898 m <sup>3</sup>
hektar (ha)/hectare (ha) .....	: 10 000 m <sup>2</sup>
kilometer (km)/kilometres (km) .....	: 1 000 meter/meters (m)
knot/knot .....	: 1,8523 km/jam (km/hour)
kuintal/quintal .....	: 100 kg
KWh .....	: 1 000 Watt hour
MWh .....	: 1 000 KWh
liter (untuk beras)/litre (for rice) .....	: 0,80 kg
MMSCF .....	: 1/35,3 m <sup>3</sup>
metrik ton (m.ton)/metric ton (m. ton) .....	: 0,98421 long ton = 1 000 kg
ons/ounce .....	: 28,31 gram/grams
ton .....	: 1 000 kg

Satuan lain: buah, dus, butir, helai/lembar, kaleng, batang, pulsa, ton kilometer (ton-km), jam, menit, persen (%).

*Other units: unit, pack, pieces, sheet, tin, pulse, ton-kilometres(ton-km), hour, minute, percent (%).*

Perbedaan angka di belakang koma disebabkan oleh pembulatan angka.

*The difference in decimal numbers is caused by rounding.*



## DAFTAR SINGKATAN/ LIST OF ABBREVIATIONS

SI	: Stasiun Iklim
SIMPK	: Stasiun Meteorologi Pertanian Khusus
t.t	: Tempat tidur
BCG	: Bacillus Calmette Guerin
DPT	: Difteri, Pertusis, Tetanus
TT	: Tetanus Toxoid
IOT	: Industri Obat Tradisional/ <i>Traditional Medicine Industry</i>
IKOT	: Industri Kecil Obat Tradisional/ <i>Traditional Medicine Small</i>
Alkes	: Alat kesehatan/ <i>Health Kits</i>
PKRT	: Perbekalan Kesehatan Rumah tangga/ <i>Household Health Logistics</i>
Kompl	: Komplemen/ <i>Complement</i>
IRTP	: Industri Pangan Produksi Rumah Tangga/ <i>Foods Home Industry</i>
PBF	: Pedagang Besar Farmasi/ <i>Pharmacy Whole-seller</i>
GFK	: Gudang Farmasi Kab/Kota/Regency/ <i>Municipality Pharmacy Warehouse</i>
RB	: Rumah Bersalin/ <i>Delivery House</i>
Pustu	: Puskesmas pembantu/ <i>Auxiliary Public Health Center</i>
BP	: Balai Pengobatan/ <i>Polyclinic</i>
TPS	: Tempat Pembuangan Sementara / <i>landfill</i>
Jamkesmas	: Jaminan kesehatan masyarakat miskin/ <i>Poor public health insurance</i>
PJKMU	: Program Jaminan Kesehatan Masyarakat Umum
SIUP	: Surat Ijin Usaha Perdagangan/ <i>Trading Permission Letter</i>
TDP	: Tanda Daftar Perusahaan/ <i>Company Registration Identity</i>
API	: Angka Pengenal Importir/ <i>Importer's Identity Number</i>





# GEOGRAFI & IKLIM

Geography & Climate



151

Hari/Days

Jumlah Hari Hujan  
*Rainy days*

7,23

Kecepatan Angin  
*Wind Velocity*  
Knot

LUAS WILAYAH  
TOTAL AREA

2.774,73 Km<sup>2</sup>



**PENJELASAN TEKNIS**

1. Secara astronomis, Indonesia terletak antara 6°08' Lintang Utara dan 11°15' Lintang Selatan dan antara 94°45'–141°05' Bujur Timur dan dilalui oleh garis ekuator atau garis khatulistiwa yang terletak pada garis lintang 00.
2. Berdasarkan posisi geografisnya, negara Indonesia memiliki batas-batas: Utara - Negara Malaysia, Singapura, Filipina, dan Laut Cina Selatan; Selatan - Negara Australia dan Samudera Hindia; Barat - Samudera Hindia; Timur - Negara Papua Nugini, Timor Leste, dan Samudera Pasifik.
3. Indonesia terdiri dari 34 Kabupaten yang terletak di lima pulau besar dan empat kepulauan, yaitu:
  - Pulau Sumatera: Aceh, Sumatera Utara, Sumatera Barat, Riau, Jambi, Sumatera Selatan, Bengkulu, dan Lampung.
  - Kepulauan Riau: Kepulauan Riau.
  - Kepulauan Bangka Belitung: Kepulauan Bangka Belitung.
  - Pulau Jawa: DKI Jakarta, Jawa Barat, Banten, Jawa Tengah, DI Yogyakarta, dan Jawa Timur.
  - Kepulauan Nusa Tenggara (Sunda Kecil): Bali, Nusa Tenggara Barat, dan Nusa

**TECHNICAL NOTES**

1. *Astronomically, Indonesia is located between 6°08' North latitude and 11°15' South latitude, and between 94°45' and 141°05' East longitude and lies on equator line located at 00 latitude line.*
2. *In terms of geographic position, Indonesia has boundaries as follows: North - Malaysia, Singapore, Philippines, and South China Sea; South - Australia and Indian Ocean; West - Indian Ocean; East - Papua New Gunea, Timor Leste, and Pasific Ocean.*
3. *Indonesia has 34 Regencies spreading over five main islands and four archipelagos. These include:*
  - *Sumatera Island: Aceh, Sumatera Utara, Sumatera Barat, Riau, Jambi, Sumatera Selatan, Bengkulu, and Lampung.*
  - *Riau Archipelago: Kepulauan Riau.*
  - *Bangka Belitung Archipelago: Kepulauan Bangka Belitung.*
  - *Jawa Island: DKI Jakarta, Jawa Barat, Banten, Jawa Tengah, DI Yogyakarta, and Jawa Timur.*
  - *Nusa Tenggara Archipelago (Sunda Kecil): Bali, Nusa Tenggara Barat, and Nusa Tenggara Timur.*
  - *Kalimantan Island:*

- Tenggara Timur.
  - Pulau Kalimantan: Kalimantan Barat, Kalimantan Tengah, Kalimantan Selatan, Kalimantan Timur, dan Kalimantan Utara.
  - Pulau Sulawesi: Sulawesi Utara, Gorontalo, Sulawesi Tengah, Sulawesi Selatan, Sulawesi Barat, dan Sulawesi Tenggara.
  - Kepulauan Maluku: Maluku dan Maluku Utara.
  - Pulau Papua: Papua dan Papua Barat.
4. Desa/Kelurahan Tepi Laut adalah desa/kelurahan yang sebagian atau seluruh wilayahnya bersinggungan langsung dengan laut, baik berupa pantai maupun tebing karang.
    - 4. *Coastal Village/Coastal Subdistrict is a village/subdistrict which some areas are intersect/directly adjacent to the sea, either gently sloping/flat beach or cliffs/reef.*
  5. Desa/Kelurahan bukan tepi laut adalah desa/kelurahan yang wilayahnya tidak bersinggungan langsung dengan laut.
    - 5. *Non Coastal Village/Non Coastal Subdistrict is a village which has no area that intersect/directly adjacent to the sea.*
  6. Desa/Kelurahan Lereng/Puncak adalah desa/kelurahan yang sebagian besar wilayahnya berada di puncak gunung/pegunungan atau terletak di antara puncak sampai lembah.
    - 6. *Slope/Peak Village/Subdistrict is a village/subdistrict which the largest part of village/subdistrict lies on the highest part of mount/mountain or lies between the peak to the valley.*
  7. Desa/Kelurahan lembah adalah desa/kelurahan yang wilayahnya sebagian besar merupakan daerah rendah yang terletak di antara dua gunung/pegunungan.
    - 7. *Valley Village/Subdistrict area is a village/subdistrict with the largest part of the village/subdistrict is a low area between two mountains or area that have a position lower than the surrounding areas.*
  8. Desa/Kelurahan dataran rendah adalah desa/kelurahan yang wilayahnya sebagian besar merupakan daerah datar yang terletak di antara dua gunung/pegunungan.
    - 8. *Flat Village/Subdistrict is a village/subdistrict which the largest part*

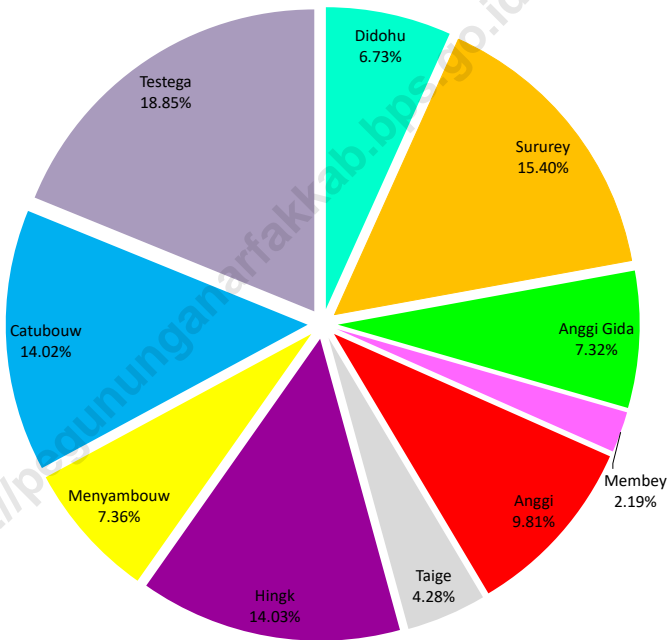
- atau daerah yang mempunyai kedudukan lebih rendah dibandingkan daerah sekitarnya.
8. Desa/Kelurahan Dataran adalah desa/kelurahan yang sebagian besar wilayahnya tampak datar, rata, dan membentang.
  9. Berdasarkan PP No: 82 Tahun 2001 tentang Pengolahan Kualitas Air dan Pengendalian Pencemaran Air, klasifikasi mutu air ditetapkan menjadi empat kelas, yaitu: Kelas I, Kelas II, Kelas III, dan Kelas IV.
  10. Kelas I, air yang dapat digunakan untuk air bahan baku air minum dan atau peruntukan lain yang mensyaratkan mutu air yang sama dengan kegunaan tersebut.
  11. Kelas II, air yang dapat digunakan untuk prasarana atau sarana rekreasi air, pembudidayaan ikan air tawar, peternakan, air untuk mengairi pertanaman, dan atau peruntukan lain yang mensyaratkan mutu air yang sama dengan kegunaan tersebut.
  12. Kelas III, air yang dapat digunakan untuk pembudidayaan ikan air tawar, peternakan, air untuk mengairi pertanaman, dan atau peruntukan lain yang mensyaratkan mutu air yang sama dengan kegunaan tersebut.
- of village/subdistrict looked plane, flat, and stretches.*
9. *Government Regulation Number 82 year 2001 on Water Quality Management and Water Pollution Control states that water quality is classified into four categories: Class I, Class II, Class III, and Class IV.*
  10. *Class I, water that can be used for drinking and other uses requiring the same water quality category.*
  11. *Class II, water that can be used for water recreation infrastructure, fresh water fish culture, animal husbandry, watering cropping, and other uses requiring the same water quality category.*
  12. *Class III, water that can be used for fresh water fish culture, animal husbandry, watering cropping, and other uses requiring the same water quality category.*
  13. *Class IV, water that can be used for watering cropping and other uses requiring the same water quality category.*
  14. *Determination of river water quality status with Pollutant Index Method.*
  15. *Pollutant Index Method: Status of water quality is assessed based on the transient data by Pollutant Index Method pursuant to Decree of Minister of Environment Number*

13. Kelas IV, air yang dapat digunakan untuk pertanian dan atau peruntukan lain yang mensyaratkan mutu air yang sama dengan kegunaan tersebut.
14. Penentuan status mutu air sungai dilakukan dengan Metode Indeks Pencemaran (IP).
15. Metode IP: Status mutu air dihitung berdasarkan data sesaat dengan Metode Indeks Pencemaran Keputusan Menteri Lingkungan Hidup Nomor 115 tahun 2003 dibandingkan dengan kriteria mutu air kelas I dan kriteria mutu air kelas II Peraturan Pemerintah Nomor 82 tahun 2001. Status mutu yang diperoleh merupakan status mutu sesaat dan hanya berdasarkan parameter tertentu yang dipantau di tiap sungai dengan jumlah dan jenis yang berbeda.

*115 Year 2003 compared to the water quality criteria Class I and the water quality criteria Class II of Government Regulation Number 82 Year 2001. The quality status obtained is transient quality status and only based on certain parameters monitored at every river at different amount and with different types of parameters.*

**Gambar**  
**Figures** 1.1

**Luas Daerah menurut Kecamatan (%), 2023**  
**Area of Subdistrict (%), 2023**



Sumber/Source : Berdasarkan Peraturan Menteri Dalam Negeri No. 66 Tahun 2011 tanggal 28 Desember 2011  
Based on Minister Of Home Affairs Regulation No 66/2011, December 28, 2011



## 1.1 KEADAAN GEOGRAFI GEOGRAPHY CONDITION

**Tabel** 1.1.1 **Luas Daerah dan Jumlah Pulau Menurut Distrik 2023**  
**Table** 1.1.1 **Total Area and Number of Islands by Subdistrict, 2023**

<b>Distrik</b> <b>Subdistrict</b>	<b>Ibukota Distrik</b> <b>Capital of Subdistrict</b>	<b>Luas</b> <b>Total Area</b> <b>(km<sup>2</sup>/sq.km)</b>
(1)	(2)	(3)
1. Didohu	Iranmeba	176,06
2. Sururey	Sururey	403,16
3. Anggi Gida	Tombrok	191,56
4. Membey	Membey	57,45
5. Anggi	Ullong	256,79
6. Taige	Taige	112,12
7. Hingk	Uncep	367,22
8. Menyambouw	Menyambouw	192,58
9. Catubouw	Catubouw	367,07
10. Testega	Testega	493,34
<b>Pegunungan Arfak</b>		<b>2 774,73</b>

Lanjutan Tabel/*Continued Table 1.1.1*

	Persentase terhadap Luas Provinsi <i>Percentage to Province's Area</i>	Jumlah Pulau <i>Number of Islands</i>
(1)	(4)	(5)
1. Didohu	6,73	...
2. Sureyey	15,40	...
3. Anggi Gida	7,32	...
4. Membey	2,19	...
5. Anggi	9,81	...
6. Taige	4,28	...
7. Hingk	14,03	...
8. Menyambouw	7,36	...
9. Catubouw	14,02	...
10. Testega	18,85	...
<b>Pegunungan Arfak</b>	<b>100</b>	<b>...</b>

Catatan/*Note*: ...

Sumber/*Source*: UU RI No. 24 Tahun 2012 tentang Pembentukan Kabupaten Pegunungan Arfak di Provinsi Papua Barat  
UU RI No. 24 of 2012 about the forming of Pegunungan Arfak Regency in Papua Barat Province

**Tabel** 1.1.2 **Tinggi Wilayah dan Jarak ke Ibukota, 2023**  
**Table** *Altitude and Distance to the Capital, 2023*

	<b>Distrik</b> <i>Subdistrict</i>	<b>Tinggi Wilayah (mdpl)</b> <i>Altitude (m a.s.l)</i>	<b>Jarak ke Ibukota</b> <i>Distance to the Capital</i>
	(1)	(2)	(3)
1.	Didohu	2 000	...
2.	Sururey	2 030	...
3.	Anggi Gida	2 122	...
4.	Membey	1 300	...
5.	Anggi	700	...
6.	Taige	1 800	...
7.	Hingk	1 300	...
8.	Menyambouw	1 250	...
9.	Catubouw	2 300	...
10.	Testega	675	...
	<b>Pegunungan Arfak</b>	<b>700</b>	...

Catatan/Note: ...

Sumber/Source: UU No. 24 Tahun 2012 (Diolah BPS Kabupaten Manokwari)  
 UU No. 24, 2012 (BPS – Statistics of Manokwari Regency)

**Tabel**  
**Table** 1.2.1

**Rata-Rata Suhu dan Kelembaban Udara Menurut Bulan,  
Manokwari 2023**  
*Average Temperature and Humidity by Month, Manokwari  
2023*

Bulan Month	Suhu (°C) Temperature			Kelembaban (%) Humidity		
	Minimum Minimum	Rata-Rata Average	Maksimum Maximum	Minimum Minimum	Rata-Rata Average	Maksimum Maximum
(1)	(2)	(3)	(4)	(5)	(6)	(7)
Januari	31,8	24,4	27,6	97	55	81,9
Februari	31,7	24,6	27,5	97	59	82,2
Maret	31,9	24,7	27,5	96	64	82,4
April	31,6	24,5	27,3	97	59	84,3
Mei	32,8	25,2	28,5	96	61	82,1
Juni	31,7	24,9	28	96	61	83,1
Juli	32,2	25,3	28,4	94	61	80,9
Agustus	32,2	24,7	28,1	96	53	81,1
September	32	24,9	28,1	94	59	82,2
Oktober	32,9	25	28,5	94	59	80,9
November	33,4	25,2	28,8	95	60	81
Desember	32,6	25,2	28,2	96	54	83,1

Catatan/Note: ...

Sumber/Source: Badan Meteorologi, Klimatologi, dan Geofisika Stasiun Klimatologi/ Meteorological, Climatological, and Geophysical Agency Climatological Papua Barat Station

**Tabel**  
**Table** 1.2.2**Rata-Rata Tekanan Udara, Kecepatan Angin, dan  
Penyinaran Matahari Menurut Bulan, Manokwari 2023**  
**Average Atmospheric Pressure, Wind Velocity, and Duration  
of Sunshine by Month, Manokwari 2023**

Bulan Month	Tekanan Udara Atmospheric Pressure (mb)	Kecepatan Angin (m/det) Wind Velocity (m/sec)	Penyinaran Matahari Duration of Sunshine (jam)
(1)	(2)	(3)	(4)
Januari	1 009,31	12,8	44
Februari	1 009,29	14,5	38
Maret	1 010,78	12,9	40
April	1 010,17	12,4	47
Mei	1 010,39	13	60
Juni	1 010,85	14,9	8
Juli	1 010,65	14,8	45
Agustus	1 011,57	10,8	46
September	1 011,1	13	48
Oktober	1 011,82	13,2	55
November	1 010,4	13,3	57
Desember	1 010,59	15,8	24

Catatan/Note: ...

Sumber/Source: Badan Meteorologi, Klimatologi, dan Geofisika Kabupaten Manokwari/ Meteorological, Climatological, and Geophysical Agency of Manokwari Regency

**Tabel**  
**Table** 1.2.3**Jumlah Curah Hujan dan Hari Hujan Menurut Bulan,  
Manokwari 2023**  
*Average Temperature and Humidity by Month, Manokwari  
2023*

<b>Bulan</b> <i>Month</i>	<b>Jumlah Curah Hujan (mm)</b> <i>Number of Precipitation (mm)</i>	<b>Jumlah Hari Hujan (hari)</b> <i>Number of Rainy Days (day)</i>
(1)	(2)	(3)
Januari	93,7	21
Februari	235,4	18
Maret	183,2	15
April	427,8	19
Mei	345,1	15
Juni	34,4	6
Juli	43,9	6
Agustus	47,2	8
September	63,3	10
Oktober	136,7	8
November	70,2	13
Desember	140,8	s

Catatan/Note: ...

Sumber/Source: Badan Meteorologi, Klimatologi, dan Geofisika Kabupaten Manokwari/ Meteorological, Climatological, and Geophysical Agency of Manokwari Regency





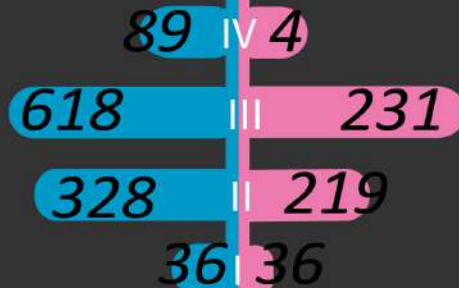
Keputusan DPRD 2023

— Regional Parliamentary Decree —

4	KEPUTUSAN DPRD Parliament Decree
4	pernyataan pendapat Statement of Opinion
4	Memorandum Memorandum
4	KEPUTUSAN PIMPINAN Parliament Chair's Person
4	KEPUTUSAN panitia musyawarah Deliberation Committee Decree

Sumber/Source : Sekretariat DPRD / Regional Parliament Secretariat.

JUMLAH ASN MENURUT GOLONGAN DAN  
JENIS KELAMIN DI KABUPATEN Pegunungan Arfak, 2022 (ORANG)  
Number of Civil Servants by Range and Sex in Pegunungan Arfak Regency, 2022 (People)



Sumber/Source : BKD/ Region Officer

Desain oleh/Design by : IPDS





**PENJELASAN TEKNIS****TECHNICAL NOTES**

- |   |  |
|---|--|
| <p>1. Anggota Dewan Perwakilan Rakyat Daerah (DPRD) dipilih melalui pemilihan umum (pemilu) dan dilantik dalam masa jabatan lima tahun.</p>   | <p>1. <i>Regional House of Representatives (DPRD) members are elected through a general election and appointed for a five-year membership.</i></p>   |
| <p>2. Susunan pemerintahan Republik Indonesia periode 2014–2019 terdiri dari presiden, wakil presiden, lembaga tinggi negara, kementerian, setingkat menteri, dan Lembaga Pemerintahan Non Kementerian (LPNK).</p>  | <p>2. <i>The government structure of the Republic of Indonesia period 2009–2014 consists of president, vice president, state supreme agencies, ministries, ministerial level institutions, and non-ministerial institutions.</i></p>                                 |
| <p>3. Lembaga tinggi negara terdiri dari Majelis Permusyawaratan Rakyat (MPR), Dewan Perwakilan Rakyat (DPR), Badan Pemeriksa Keuangan (BPK), dan Mahkamah Agung (MA), Dewan Perwakilan Daerah (DPD), Mahkamah Konstitusi (MK), dan Komisi Yudisial (KY).</p> | <p>3. <i>State supreme agencies consist of The People's Consultative Assembly, The House of Representative, The Audit Board of the Republic of Indonesia, Supreme Court, Local Councils, Constitutional Court, and Judicial Commission.</i></p>                      |
| <p>4. Kementerian terdiri dari kementerian koordinator dan kementerian.</p>   | <p>4. <i>Ministries consist of coordinating ministry and departmental ministry.</i></p>  |
| <p>5. Kementerian koordinator terdiri dari bidang politik, hukum, dan keamanan (Polhukam), bidang perekonomian, bidang pembangunan manusia dan kebudayaan, dan bidang kemaritiman.</p>  | <p>5. <i>Coordinating ministries consist of Coordinating Ministry for Political, Legal, and Security Affairs, Coordinating Ministry for the Economy, Coordinating Ministry for Maritime Affairs, and Coordinating Ministry for Human Development and Culture</i></p> |
| <p>6. Kementerian terdiri dari Kementerian Sekretaris Negara, Kementerian Dalam Negeri,</p>   | <p>6. <i>Departmental Ministries consist of State Secretary; Ministry of Home Affairs; Ministry of Foreign Affairs;</i></p>  |

Kementerian Luar Negeri,  
 Kementerian Perencanaan  
 Pembangunan Nasional/  
 Bappenas, Kementerian  
 Pertahanan, Kementerian  
 Hukum dan Hak Asasi Manusia,  
 Kementerian Keuangan,  
 Kementerian Energi dan Sumber  
 Daya Mineral, Kementerian  
 Perindustrian, Kementerian  
 Perdagangan, Kementerian  
 Pertanian, Kementerian  
 Perhubungan, Kementerian  
 Kelautan dan Perikanan,  
 Kementerian Ketenagakerjaan,  
 Kementerian Badan Usaha Milik  
 Negara, Kementerian Koperasi  
 dan UKM, Kementerian Pekerjaan  
 Umum dan Perumahan Rakyat,  
 Kementerian Lingkungan Hidup  
 dan Kehutanan, Kementerian  
 Agraria dan Tata Ruang/  
 Badan Pertanahan Nasional,  
 Kementerian Kesehatan,  
 Kementerian Kebudayaan dan  
 Pendidikan Dasar Menengah,  
 Kementerian Sosial, Kementerian  
 Agama, Kementerian Pariwisata,  
 Kementerian Komunikasi dan  
 Informatika, Kementerian  
 Pendayagunaan Aparatur  
 Negara dan Reformasi Birokrasi,  
 Kementerian Pemuda dan  
 Olahraga, Kementerian Desa,  
 Pembangunan Daerah Tertinggal  
 dan Transmigrasi, Kementerian  
 Riset Teknologi dan Pendidikan  
 Tinggi, dan Kementerian  
 Pemberdayaan Perempuan dan  
 Perlindungan Anak.

*Ministry of National Development  
 Planning/Chairperson of National  
 Development Planning Agency;  
 Ministry of Defense; Ministry of  
 Justice and Human Rights; Ministry  
 of Finance; Ministry of Energy  
 and Mineral Resources; Ministry  
 of Industry; Ministry of Trade;  
 Ministry of Agriculture; Ministry  
 of Transportation; Ministry of  
 Maritime Affairs and Fisheries;  
 Ministry of Manpower; Ministry of  
 State Owned Enterprises; Ministry  
 of Cooperatives and Small and  
 Medium Enterprises; Ministry of  
 Public Works and Public Housing;  
 Ministry of Environment and  
 Forestry; Ministry of Agrarian Affairs  
 and Spatial Planning/National  
 Land Agency; Ministry of Health;  
 Ministry of Culture and Elementary  
 & Secondary Education; Ministry of  
 Social Services; Ministry of Religious  
 Affairs; Ministry of Tourism; Ministry  
 of Communication and Informatics;  
 Ministry of Empowerment of  
 State Apparatus and Bureaucracy  
 Reform; Ministry of Youth and  
 Sports Affairs; Ministry of Village  
 Development, Disadvantaged  
 Regions and Transmigration;  
 Ministry of Research, Technology,  
 and Higher Education; and Ministry  
 of Women Empowerment and  
 Child Protection*

7. Setingkat Menteri terdiri dari Kejaksaan Agung, Tentara Nasional Indonesia, dan Kepolisian Negara Republik Indonesia
8. Lembaga Pemerintah Non Kementerian terdiri dari Arsip Nasional Republik Indonesia, Badan Intelijen Negara, Badan Kepegawaian Negara, Badan Kependudukan dan Keluarga Berencana Nasional, Badan Koordinasi Penanaman Modal, Badan Informasi Geospasial, Badan Meteorologi, Klimatologi, dan Geofisika, Badan Narkotika Nasional, Badan Nasional Penanggulangan Bencana, Badan Nasional Penanggulangan Terorisme, Badan Nasional Penempatan dan Perlindungan Tenaga Kerja Indonesia, Badan Pengawasan Obat dan Makanan, Badan Pengawasan Tenaga Nuklir, Badan Pengawasan Keuangan dan Pembangunan, Badan Pengkajian dan Penerapan Teknologi, Badan Pusat Statistik, Badan SAR Nasional, Badan Standardisasi Nasional, Badan Tenaga Nuklir Nasional, Lembaga Administrasi Negara, Lembaga Ilmu Pengetahuan Indonesia, Lembaga Ketahanan Nasional, Lembaga Kebijakan Pengadaan Barang/Jasa Pemerintah, Lembaga Penerbangan dan Antariksa Nasional, Lembaga Sandi Negara, dan Perpustakaan Nasional Republik Indonesia.
7. *Ministerial Level Officials consist of, Attorney General, Indonesian National Defense Force, and Indonesian National Police.*
8. *Non Ministerial Institutions consist of National Archive of the Republic of Indonesia, State Intelligence Board, National Civil Service Agency, National Population and Family Planning Board, Investment Coordinating Board, Geospatial Information Agency, Meteorology, Climatology, and Geophysics Agency, National Narcotics Agency, National Agency for Disaster Management, National Counter Terrorism Agency, The National Authority for The Placement and Protection of Indonesian Overseas Workers, National Agency of Drugs and Foods Control, Nuclear Energy Controlling Board, Audit and Development Supervising Agency, Agency for the Assesment and Application Technology, BPS-Statistics Indonesia, National Search and Rescue Agency, National Standardization Board, National Nuclear Energy Board, National Institute of Administration, National Institute of Science, National Resilience Institute, Government Procurement Policy Board, National Institute of Space and Aeronautics, National Crypto Agency, and National Library of Republic of Indonesia.*

<https://pegununganarfakkab.bps.go.id>

## 2.1 WILAYAH ADMINISTRATIF ADMINISTRATIVE AREA

**Tabel** 2.1.1 Jumlah Desa<sup>1</sup>/Kelurahan Menurut Distrik 2019–2023  
**Table** Number of Villages<sup>1</sup>/Kelurahan by Subdistrict, 2019–2023

Distrik Subdistrict	2019	2020	2021	2022	2023
(1)	(2)	(3)	(4)	(5)	(6)
1. Didohu	14	14	14	14	14
2. Surorey	12	12	12	12	12
3. Anggi Gida	8	8	8	8	8
4. Membey	6	6	6	6	6
5. Anggi	13	13	13	13	13
6. Taige	11	11	11	11	11
7. Hingk	29	29	29	29	29
8. Menyambouw	37	37	37	37	37
9. Catubouw	21	21	21	21	21
10. Testega	15	15	15	15	15
<b>Pegunungan Arfak</b>	<b>166</b>	<b>166</b>	<b>166</b>	<b>166</b>	<b>166</b>

Catatan/Note: <sup>1</sup>Termasuk Unit Permukiman Transmigrasi (UPT)/Include Transmigration Settlement Unit

Sumber/Source: Peraturan Kepala Badan Pusat Statistik Nomor 29 Tahun 2018 Tanggal 15 Januari 2018 tentang Perubahan Atas Peraturan Kepala Badan Pusat Statistik Nomor 55 Tahun 2017 tentang Kode dan Nama Wilayah Kerja Statistik Tahun 2017

Chief Statistician Regulation Number 29/2018, January 15 2018, as a revision of Chief Statistician Regulation Number 55 of 2017 on Code and Name of Regional Level of Data Collection

**Tabel**  
**Table** 2.1.2

**Nama-Nama Desa di Kabupaten Pegunungan Arfak  
Menurut Distrik Tahun 2020**  
*Name of Villages by Subdistricts in Pegunungan Arfak  
Regency, 2020*

Distrik Subdistrict	Kode Desa Village Code	Nama Desa Village Name	K/P	Status Status
(1)	(2)	(3)	(4)	(5)
1. Didohu	9112010001	KUSMENAU	2	2
	9112010002	SNERANER	2	2
	9112010003	CIRNOHU	2	2
	9112010004	DISRA	2	2
	9112010005	DIBETIK	2	2
	9112010006	DANMOU	2	2
	9112010007	SIRGEMEIH	2	2
	9112010008	DEMDANEI	2	2
	<b>9112010009</b>	<b>IRANMEBA</b>	<b>2</b>	<b>2</b>
	9112010010	GEDEIRA	2	2
	9112010011	DUGRIMOG	2	2
	9112010012	CIGERA	2	2
	9112010013	TOMSIR	2	2
	9112010014	MISEDA	2	2
2. Sureyey	9112020001	INYAUB	2	2
	9112020002	DUGUHANI	2	2
	9112020003	KOPO	2	2
	9112020004	KOBREY	2	2
	9112020005	KOSTERA	2	2
	<b>9112020006</b>	<b>SURUREY</b>	<b>2</b>	<b>2</b>
	9112020007	SAUGEMEBABA	2	2
	9112020008	MENESRIJ	2	2
	9112020009	TUHUBEA	2	2
	9112020010	SUNGUDES	2	2
	9112020011	ANUK	2	2
	9112020012	TOMSTERA	2	2

Distrik Subdistrict	Kode Desa Village Code	Nama Desa Village Name	K/P	Status Status
(1)	(2)	(3)	(4)	(5)
3. Anggi Gida	9112030001	ITKAU	2	2
	9112030002	TUABYAM	2	2
	9112030003	SIBIOGUD	2	2
	<b>9112030004</b>	<b>TOMBROK</b>	<b>2</b>	<b>2</b>
	9112030005	INGISROW	2	2
	9112030006	SESERAN / SISRANG	2	2
	9112030007	KROBUT / KIWOT	2	2
	9112030008	SAKUNI/SAKURAI	2	2
4. Membey	9112040001	MEMTI	2	2
	9112040002	USTI	2	2
	9112040003	INYELOW	2	2
	9112040004	IMBEISABA	2	2
	<b>9112040005</b>	<b>MEMBEY</b>	<b>2</b>	<b>2</b>
	9112040006	KONEY	2	2
5. Anggi	9112050001	PAMAHA	2	2
	9112050002	TESTEGA PAMAHA	2	2
	9112050003	IRAIWERI	2	2
	9112050004	IMBAI	2	2
	9112050005	HUNGKU	2	2
	9112050006	SUSI	2	2
	9112050007	INGEBAI / IMBEISBA	2	2
	9112050008	SUTEIBEY	2	2
	9112050009	UPER	2	2
	9112050010	AYAUBEY	2	2
	9112050011	MENTUBEY	2	2
	9112050012	SRUBEY	2	2
	<b>9112050013</b>	<b>ULONG</b>	<b>2</b>	<b>2</b>
6. Taige	9112060001	TRIDAGA	2	2
	9112060002	SISKEDOUW	2	2
	9112060003	IRBOS	2	2



Distrik Subdistrict	Kode Desa Village Code	Nama Desa Village Name	K/P	Status Status
(1)	(2)	(3)	(4)	(5)
	9112060004	DISURA	2	2
	9112060005	DEROUBU	2	2
	9112060006	ASUM	2	2
	<b>9112060007</b>	<b>TAIGE</b>	<b>2</b>	<b>2</b>
	9112060008	GENYU	2	2
	9112060009	HORETA	2	2
	9112060010	AWAIKUM / AWAIGAU	2	2
	9112060011	UBEISA	2	2
7. Hingk	9112070001	MINGGOT	2	2
	9112070002	PENIBUT	2	2
	9112070003	MONUT	2	2
	9112070004	SOPNYAI	2	2
	9112070005	NUNGKIMOR	2	2
	9112070006	NGIMOUBRE	2	2
	9112070007	KISAP	2	2
	9112070008	LEIHEAK	2	2
	9112070009	MBEGAU	2	2
	9112070010	MINYEIMEMUT	2	2
	9112070011	DEMUNTI	2	2
	9112070012	CANGOISI	2	2
	<b>9112070013</b>	<b>UMCEP</b>	<b>2</b>	<b>2</b>
	9112070014	TUMBEIBEHEI	2	2
	9112070015	TINGKWOIKIU	2	2
	9112070016	MBRANDE / MBRAMDEGA	2	2
	9112070017	GUEIUTI	2	2
	9112070018	HUMEYSI	2	2
	9112070019	KWAIYEHEP	2	2
	9112070020	IKIMABOW	2	2
	9112070021	NTAP	2	2
	9112070022	HEATIE BOUW	2	2
	9112070023	ARION	2	2

Distrik Subdistrict	Kode Desa Village Code	Nama Desa Village Name	K/P	Status Status
(1)	(2)	(3)	(4)	(5)
	9112070024	PUNGUG	2	2
	9112070025	KWOK I	2	2
	9112070026	KWOKWISNGUNG/ KWOK II	2	2
	9112070027	TIGAU COMTI	2	2
	9112070028	GWEIPINGBAI	2	2
	9112070029	URWONG	2	2
8. Menyambouw	9112080001	MBINGMA	2	2
	9112080002	INGGRAHIM	2	2
	9112080003	IMBREKTI	2	2
	9112080004	MEMANGKER	2	2
	9112080005	IMBONGGUN	2	2
	9112080006	BINGWOYUD	2	2
	9112080007	MISADWER / MICADIWOR	2	2
	9112080009	DEMAISI	2	2
	9112080011	COISI	2	2
	9112080012	MICOMTI	2	2
	9112080013	UNGGGA	2	2
	9112080014	NIMBIAU	2	2
	9112080015	SINAYTOISI	2	2
	9112080016	SIGIM	2	2
	9112080017	SMAINGEI	2	2
	9112080018	SIMERBEI	2	2
	9112080019	APUI	2	2
	9112080020	AWIBEHEY	2	2
	9112080021	ADUER	2	2
	9112080022	ANGGRA	2	2
	9112080023	AYAU	2	2
	9112080024	IMBENTI	2	2
	9112080025	MITIEDE	2	2
	<b>9112080026</b>	<b>MENYAMBOUW</b>	<b>2</b>	<b>2</b>
	9112080027	IPINGOISI	2	2

Distrik Subdistrict	Kode Desa Village Code	Nama Desa Village Name	K/P	Status Status
(1)	(2)	(3)	(4)	(5)
	9112080028	PIYAUSI	2	2
	9112080029	MAINDA	2	2
	9112080030	HANDUK	2	2
	9112080031	INDABRI	2	2
	9112080032	NINSIMOI	2	2
	9112080035	MISAPNGOISI	2	2
	9112080036	ANDANG	2	2
	9112080040	WAMINDA	2	2
	9112080041	UJEHEG	2	2
	9112080043	DRIYE	2	2
	9112080045	UMPUG	2	2
	9112080049	NJUAR	2	2
9. Catubouw	9112090001	SOUDIN	2	2
	9112090002	UNTI	2	2
	9112090003	MIEY COMTY	2	2
	9112090004	COIJUD	2	2
	9112090005	BINGWAIMOD	2	2
	9112090006	MINMO	2	2
	9112090007	IJIGREK	2	2
	9112090008	TIMTOU	2	2
	9112090009	MINHOU	2	2
	<b>9112090010</b>	<b>CATUBOU</b>	<b>2</b>	<b>2</b>
	9112090011	AIGA	2	2
	9112090012	KAUNGWAM	2	2
	9112090013	BINGRAYUD	2	2
	9112090014	IDEMAI	2	2
	9112090015	MIHIJI	2	2
	9112090016	IMANDRIGO	2	2
	9112090017	NDABOU	2	2
	9112090018	SLOMIOU	2	2
	9112090019	SUGEMAH	2	2

<b>Distrik Subdistrict</b>	<b>Kode Desa Village Code</b>	<b>Nama Desa Village Name</b>	<b>K/P</b>	<b>Status Status</b>
(1)	(2)	(3)	(4)	(5)
	9112090020	JIM	2	2
	9112090021	MANGGESUK	2	2
10. Testega	9112100001	MORUMFEYI	2	2
	9112100002	IBA	2	2
	9112100003	MEKSI	2	2
	9112100004	MEIGEHENAWU	2	2
	9112100005	MOFOUKEDA	2	2
	9112100006	MEIDOGDA	2	2
	9112100007	ASAY II	2	2
	9112100008	DUMBRE	2	2
	9112100009	MENJUGJI	2	2
	9112100010	MEIFEKENI	2	2
	9112100011	SAMEN HON	2	2
	9112100012	TESTEGA	2	2
	9112100013	ISHOM	2	2
	9112100014	JJGA	2	2
	9112100015	DEMOURA	2	2

Catatan/Note: Kode 1 pada kolom (5) Kelurahan, Kode 2 pada kolom (5) Kampung, Tanda tebal adalah Ibukota Distrik/ Code 1 in column (5) village, Code 2 in column (5), village in capital town Bold means Sudistrict Capital

Sumber/Source: Badan Pemerintahan Kampung Kabupaten Pegunungan Arfak / Village Government Board of Pegunungan Arfak Regency

## 2.2 DEWAN PERWAKILAN RAKYAT DAERAH REGIONAL HOUSE OF REPRESENTATIVE

**Tabel** 2.2.1 **Jumlah Anggota Dewan Perwakilan Rakyat Daerah Menurut Partai Politik dan Jenis Kelamin di Kabupaten Pegunungan Arfak, 2014-2019**  
**Number of Regional House of Representatives's Members by Political Parties and Sex in Pegunungan Arfak Regency/ Municipality 2019**

	<b>Partai Politik Political Parties</b>	<b>Laki-laki Male</b>	<b>Perempuan Female</b>	<b>Jumlah Total</b>
	(1)	(2)	(3)	(4)
1.	Partai Nasional Demokrat	...	...	3
2.	Partai Kebangkitan Bangsa (PKB)	...	...	1
3.	Partai Keadilan Sejahtera (PKS)	...	...	1
4.	Partai Demokrasi Indonesia Perjuangan (PDI-P)	...	...	1
5.	Partai Golongan Karya (GOLKAR)	...	...	2
6.	Partai Gerakan Indonesia Raya (GERINDRA)	...	...	2
7.	Partai Demokrat (DEMOKRAT)	...	...	2
8.	Partai Amanat Nasional (PAN)	...	...	2
9.	Partai Persatuan Pembangunan (PPP)	...	...	1
10.	Partai Hati Nurani Rakyat (HANURA)	...	...	2
11.	Partai Bulan Bintang (PBB)	...	...	1
12.	Partai Keadilan dan Persatuan Indonesia (PKPI)	...	...	2
	<b>Kabupaten Pegunungan Arfak</b>	<b>...</b>	<b>...</b>	<b>20</b>

Sumber/Source: Komisi Pemilihan Umum Kabupaten Pegunungan Arfak/ Public Election Committee of Pegunungan Arfak Regency

**Tabel**  
**Table 2.2.2**

**Kegiatan-Kegiatan DPRD Kabupaten Manokwari, 2020-2023**  
**Manokwari Regency DPRD Activities, 2020-2023**

Jenis Kegiatan		2020	2021	2022	2023
(1)		(2)	(3)	(4)	(5)
Sidang:					
1	Paripurna	....	....	....	4
2	Pleno		....	....	4
Rapat:					
1	Pleno	....	....	....	4
2	Panitia Musyawarah	....	....	....	4
3	Panitia Anggaran	....	....	....	4
4	Panitia Khusus	....	....	....	4
5	Gabungan Komisi Bersama Pemerintah	....	....	....	4
6	Komisi: A,B,C	....	....	....	4
7	Peninjauan Komisi ke Tingkat Distrik	....	....	....	3
8	Peninjauan Komisi Gabungan Keluar Daerah	....	....	....	4

**Tabel 2.2.3** Jumlah Keputusan DPRD Kabupaten Manokwari Menurut Jenis Keputusan, 2020 - 2023  
**Number of Manokwari Regency DPRD Decisions According to Decision Type, 2020 - 2023**

Jenis Kegiatan		2020	2021	2022	2023
(1)		(2)	(3)	(4)	(5)
1	Peraturan Daerah	....	....	....	4
2	Keputusan DPRD	....	....	....	4
3	Pernyataan	....	....	....	4
4	Pernyataan Pendapat	....	....	....	4
5	Resolusi	....	....	....	4
6	Kesimpulan Pendapat	....	....	....	4
7	Keputusan Pimpinan	....	....	....	4
8	Keputusan Panitia Musyawarah	....	....	....	4
9	Memorandum	....	....	....	4
10	Pendapat Panitia Anggaran	....	....	....	3
11	Berita Acara	....	....	....	4
Jumlah/Total		...	...	...	43

## 2.3 SUMBER DAYA MANUSIA HUMAN RESOURCES

**Tabel** 2.3.1 **Jumlah Pegawai Negeri Sipil Menurut Jabatan dan Jenis Kelamin, Desember 2022 dan Desember 2023**  
**Table** 2.3.1 **Number of Civil Servants by Occupation and Sex, Desember 2022 dan Desember 2023**

Jabatan <i>Occupation</i>	2022		Jumlah <i>Total</i>
	Laki-laki <i>Male</i>	Perempuan <i>Female</i>	
(1)	(2)	(3)	(4)
Jabatan Pimpinan Tinggi Utama <i>Senior Executives</i>	...	...	...
Jabatan Pimpinan Tinggi Utama <i>Middle Executives</i>	...	...	...
Jabatan Pimpinan Tinggi Pratama <i>Junior Executives</i>	21	...	21
Administrator/ <i>Administrator</i>	78.	5	83
Pengawas/ <i>Supervisor</i>	100	14	114
Eselon v/ <i>5th Echelon</i>	1	...	1
Jabatan Fungsional Dosen <i>Certain Functional Position for Lecturer</i>	...	...	...
Jabatan Fungsional Guru <i>Certain Functional Position for Teacher</i>	56	.4	60
Jabatan Fungsional Medis <i>Certain Functional Position for Medical Field</i>	24	69	93
Jabatan Fungsional Teknis <i>Certain Functional Position for Technical Field</i>	8	4	12
Jabatan Fungsional Umum <i>Certain Functional Position</i>	783	358	1141
<b>Jumlah/Total</b>	<b>1071</b>	<b>454</b>	<b>1525</b>



Lanjutan Tabel/Continued Table 2..1

Jabatan <i>Occupation</i>	2023		Jumlah <i>Total</i>
	Laki-laki <i>Male</i>	Perempuan <i>Female</i>	
(1)	(5)	(6)	(7)
Jabatan Pimpinan Tinggi Utama <i>Senior Executives</i>	...	...	...
Jabatan Pimpinan Tinggi Utama <i>Middle Executives</i>	...	...	...
Jabatan Pimpinan Tinggi Pratama <i>Junior Executives</i>	19	1	20
Administrator/ <i>Administrator</i>	87	4	91
Pengawas/ <i>Supervisor</i>	99	15	114
Eselon v/ <i>5th Echelon</i>	...	...	...
Jabatan Fungsional Dosen <i>Certain Functional Position for Lecturer</i>	...	...	...
Jabatan Fungsional Guru <i>Certain Functional Position for Teacher</i>	61	4	65
Jabatan Fungsional Medis <i>Certain Functional Position for Medical Field</i>	22	71	93
Jabatan Fungsional Teknis <i>Certain Functional Position for Technical Field</i>	9	5	14
Jabatan Fungsional Umum <i>Certain Functional Position</i>	777	351	1128
<b>Jumlah/Total</b>	<b>1074</b>	<b>451</b>	<b>1525</b>

Catatan/Note: ...

Sumber/Source: ...

**Tabel**  
**Table** 2.3.2

**Jumlah Pegawai Negeri Sipil Menurut Tingkat Pendidikan dan Jenis Kelamin Desember 2022 dan Desember 2023**

**Number of Civil Servants by Educational Level and Sex December 2022 and December 2023**

Tingkat Pendidikan <i>Educational Le</i>	2022		Jumlah <i>Total</i>
	Laki-laki <i>Male</i>	Perempuan <i>Female</i>	
(1)	(2)	(3)	(4)
Sekolah Dasar (SD) <i>Up to Primary School</i>	25	-	25
Sekolah Menengah Pertama (SMP) <i>General Vocational Junior High School</i>	37	...	37
Sekolah Menengah Atas (SMA) <i>General/Vocational Senior High School</i>	213	91	304
Diploma I/Akta I <i>Diploma I/Akta I</i>	4	2	6
Diploma II/Akta II <i>Diploma II/Akta II</i>	8	2	10
Diploma III/Akta III <i>Diploma III/Akta III</i>	118	138	256
Diploma IV/Akta IV <i>Diploma IV/Akta IV</i>	13	5	18
S1/Sarjana <i>Under Graduate/Bachelor</i>	599	213	812
S2/Pasca Sarjana <i>Graduate</i>	53	3	56
S3/Doktor/Ph.D <i>Post Graduate</i>	1	...	1
<b>Jumlah/Total</b>	<b>1071</b>	<b>454</b>	<b>1525</b>

Lanjutan Tabel/Continued Table 2.2.2

Tingkat Pendidikan Educational Level	2023		
	Laki-laki Male	Perempuan Female	Jumlah Total
(1)	(2)	(3)	(4)
Sekolah Dasar (SD) <i>Up to Primary School</i>	23	...	23
Sekolah Menengah Pertama (SMP) <i>General Vocational Junior High School</i>	38	...	38
Sekolah Menengah Atas (SMA) <i>General/Vocational Senior High School</i>	215	89	304
Diploma I/Akta I <i>Diploma I/Akta I</i>	4	2	6
Diploma II/Akta II <i>Diploma II/Akta II</i>	8	2	10
Diploma III/Akta III <i>Diploma III/Akta III</i>	116	138	254
Diploma IV/Akta IV <i>Diploma IV/Akta IV</i>	16	5	21
S1/Sarjana <i>Under Graduate/Bachelor</i>	600	210	810
S2/Pasca Sarjana <i>Graduate</i>	53	5	58
S3/Doktor/Ph.D <i>Post Graduate</i>	1	...	1
<b>Jumlah/Total</b>	<b>1074</b>	<b>451</b>	<b>1525</b>

Catatan/Note: ...

Sumber/Source: Badan Kepegawaian Daerah Kabupaten Pegunungan Arfak / Regional Officer of Pegunungan Arfak Regency

**Tabel**  
**Table** 2.3.3

**Jumlah Pegawai Negeri Sipil Menurut Tingkat  
Kepangkatan dan Jenis Kelamin, Desember 2022 dan  
Desember 2023**  
*Number of Civil Servants by Hierarchy and Sex, December  
2022 and December 2023*

Pangkat/Golongan/Ruang <i>Hierarchy</i>	2022		
	Laki-laki <i>Male</i>	Perempuan <i>Female</i>	Jumlah <i>Total</i>
(1)	(2)	(3)	(4)
<b>Golongan I/Range I</b>	36	...	36
I/A (Juru Muda)/Junior Clerk	1	...	1
I/B (Juru Muda Tingkat I)	7	...	7
I/C (Juru)	18	...	18
I/D (Juru Tingkat I)	9	...	9
<b>Golongan II/Range II</b>	328	219	547
II/A (Pengatur Muda)	173	77	250
II/B (Pengatur Muda Tingkat I)	22	6	28
II/C (Pengatur)	109	82	191
II/D (Pengatur Tingkat I)	24	54	78
<b>Golongan III/Range III</b>	618	231	849
III/A (Penata Muda)	414	195	609
III/B (Penata Muda Tingkat I)	30	11	41
III/C (Penata)	75	15	90
III/D (Penata Tingkat I)	99	10	109
<b>Golongan IV/Range IV</b>	89	4	93
IV/A (Pembina)	64	3	67
IV/B (Pembina Tingkat I)	19	1	20
IV/C (Pembina Utama Muda)	6	...	6
.IV/D (Pembina Utama Madya)	...	...	...
IV/E (Pembina Utama)	...	...	...
<b>Jumlah/Total</b>	<b>1071</b>	<b>454</b>	<b>1525</b>

Lanjutan Tabel/*Continued Table 2.2.3*

Pangkat/Golongan/Ruang <i>Hierarchy</i>	2023		
	Laki-laki <i>Male</i>	Perempuan <i>Female</i>	Jumlah <i>Total</i>
(1)	(5)	(6)	(7)
<b>Golongan I/Range I</b>	...	...	...
I/A (Juru Muda)/Junior Clerk	...	...	...
I/B (Juru Muda Tingkat I)	...	...	...
I/C (Juru)	...	...	...
I/D (Juru Tingkat I)	...	...	...
<b>Golongan II/Range II</b>	...	...	...
II/A (Pengatur Muda)	...	...	...
II/B (Pengatur Muda Tingkat I)	...	...	...
II/C (Pengatur)	...	...	...
II/D (Pengatur Tingkat I)	...	...	...
<b>Golongan III/Range III</b>	...	...	...
III/A (Penata Muda)	...	...	...
III/B (Penata Muda Tingkat I)	...	...	...
III/C (Penata)	...	...	...
III/D (Penata Tingkat I)	...	...	...
<b>Golongan IV/Range IV</b>	...	...	...
IV/A (Pembina)	...	...	...
IV/B (Pembina Tingkat I)	...	...	...
IV/C (Pembina Utama Muda)	...	...	...
.IV/D (Pembina Utama Madya)	...	...	...
IV/E (Pembina Utama)	...	...	...
<b>Jumlah/Total</b>	<b>1074</b>	<b>451</b>	<b>1525</b>

Catatan/Note: ...

Sumber/Source: Badan Kepegawaian Daerah Kabupaten Pegunungan Arfak / Regional Officer of Pegunungan Arfak Regency

## 2.4 KEUANGAN PEMERINTAH GOVERNMENT FINANCE

**Tabel**  
**Table** 2.4.1 **Realisasi Pendapatan Pemerintah Kabupaten Pegunungan Arfak Menurut Jenis Pendapatan (ribu rupiah), 2020–2023**  
**Actual Pegunungan Arfak Regency/Municipal Government Revenues by Kind of Revenues (thousand rupiahs), 2020–2023**

Jenis Pendapatan		2020	2021
(1)		(2)	(3)
1. Pendapatan Asli Daerah (PAD)		7 989 024 181,00	4 915 396 388,64
1.1	Pajak Daerah	75 046 369,00	355 108 110,00
1.2	Retribusi Daerah	-	311 760 645,00
1.3	Hasil Perusahaan Milik Daerah dan Pengelolaan Kekayaan Daerah yang Dipisahkan	1 263 202 422,00	-
1.4	Lain-lain PAD yang Sah	6 650 775 390,00	4 248 527 633,64
2. Dana Perimbangan		554 970 277 404,00	454 840 143 883,002.
2.1	Bagi Hasil Pajak	10 483 840 954,00	15 307 977 179,00
2.2	Bagi Hasil Bukan Pajak	73 378 793 790,00	23 747 217 910,00
2.3	Dana Alokasi Umum	348 206 644 000,00	307 841 254 900,00
2.4	Dana Alokasi Khusus	122 900 998 660,00	107 943 693 894,00
2.5	Dana insentif Daerah	-	-
3. Lain-lain Pendapatan yang Sah		256 064 223 169,92	290 959 440 535,00
3.1	Pendapatan Hibah	-	-
3.2	Dana Darurat	-	-
3.3	Dana Bagi Hasil Pajak dari Provinsi dan Pemerintah Daerah Lainnya	73 305 822 748,00	9 083 086 262,00
3.4	Dana Penyesuaian dan Otonomi Daerah	136 075 964 477,00	86 421 054 273,00
3.5	Bantuan Keuangan dan Provinsi atau Pemerintah Daerah Lainnya	38 350 000 000,00	181 297 613 000,00
3.6	Lainnya	8 332 435 944, 92	14 157 687 000,00
Jumlah/Total		819 023 524 754,91	750 714 980 806,63

Lanjutan Tabel/*Continued Table 2.4.1*

Jenis Pendapatan		2022	2023
(1)		(2)	(3)
<b>1. Pendapatan Asli Daerah (PAD)</b>		<b>3 254 425 181 47</b>	<b>5 842 694 523,00</b>
1.1	Pajak Daerah	239 646 523,00	42 702 375,00
1.2	Retribusi Daerah	236 365 000,00	...
1.3	Hasil Perusahaan Milik Daerah dan Pengelolaan Kekayaan Daerah yang Dipisahkan	1 731 739 897,00	1 698 349 763,00
1.4	Lain-lain PAD yang Sah	1 046 673 761,47	4 101 642 385,00
<b>2. Dana Perimbangan</b>		<b>528 660 204 917,00</b>	<b>605 765 235 522,00</b>
2.1	Bagi Hasil Pajak	11 158 519 476,00	14 348 197 769,00
2.2	Bagi Hasil Bukan Pajak	66 164 952 520,00	73 105 098 000,00
2.3	Dana Alokasi Umum	343 213 173 000,00	363 163 580 000,00
2.4	Dana Alokasi Khusus	108 123 559 921,00	142 605 647 753,00
2.5	Dana insentif Daerah	-	12 542 712 000,00
<b>3. Lain-lain Pendapatan yang Sah</b>		<b>387 246 643 950,00</b>	<b>488 535 129 857,00</b>
3.1	Pendapatan Hibah	...	...
3.2	Dana Darurat	...	...
3.3	Dana Bagi Hasil Pajak dari Provinsi dan Pemerintah Daerah Lainnya	10 933 598 238,00	9 480 958 075,00
3.4	Dana Penyesuaian dan Otonomi Daerah	243 797 356 212,00	350 132 322 782,00
3.5	Bantuan Keuangan dan Provinsi atau Pemerintah Daerah Lainnya	131 656 542 000,00	128 921 849 000,00
3.6	Lainnya	859 147 500,00	...
<b>Jumlah/Total</b>		<b>919 161 274 048,46</b>	<b>1 100 143 059 902,01</b>

Sumber/Source: Badan Pengelola Keuangan dan Aset Daerah Kabupaten Pegunungan Arfak/ *regional financial and asset management agencies*

**Tabel**  
**Table** 2.4.2

**Realisasi Belanja Pemerintah Kabupaten Pegunungan Arfak Menurut Jenis Belanja (ribu rupiah), 2020–2023**  
**Actual Pegunungan Arfak Regency/Municipal Government Expenditures by Kind of Expenditures (thousand rupiahs), 2020–2023**

Jenis Pendapatan		2020	2021
(1)		(2)	(3)
<b>1, Belanja Tidak Langsung</b>		<b>281 556 125 591,00</b>	<b>361 955 568 934,00</b>
1,1	Belanja Pegawai	89 609 556 591,00	116 181 555 934,00
1,2	Belanja Bunga	...	...
1,3	Belanja Subsidi	...	...
1,4	Belanja Hibah	73 050 000 000,00	6 200 000 000,00
1,5	Belanja Bantuan Sosial	56 061 400 000,00	53 016 100 000,00
1,6	Belanja Bagi Hasil	...	...
1,7	Belanja Bantuan Keuangan	59 202 000 000,00	181 297 613 000,00
1,8	Belanja Tidak Terduga	3 633 169 000,00	5 260 300 000,00
<b>2, Belanja Langsung</b>		<b>602 167 116 510,39</b>	<b>470 659 549 444,00</b>
2,1	Belanja Pegawai	...	...
2,2	Belanja Barang dan Jasa	393 610 644 260,39	293 661 839 818,00
2,3	Belanja Modal	208 556 472 250,00	176 997 709 626,00
<b>Jumlah/Total</b>		<b>883 723 242 101,39</b>	<b>832 615 118 378,00</b>



Lanjutan Tabel/*Continued Table 2.4.2*

Jenis Pendapatan		2022	2023
(1)		(2)	(3)
<b>1, Belanja Tidak Langsung</b>		<b>326 124 660 770,33</b>	<b>402 509 257 994,00</b>
1,1	Belanja Pegawai	129 823 256 073,00	154 880 201 519,00
1,2	Belanja Bunga	-	2 133 445 749,00
1,3	Belanja Subsidi	400 000 000,00	10 000 000,00
1,4	Belanja Hibah	15 482 420 697,33	5 911 288 947,00
1,5	Belanja Bantuan Sosial	48 762 442 000,00	65 922 692 079,00
1,6	Belanja Bagi Hasil	-	-
1,7	Belanja Bantuan Keuangan	131 656 542 000,00	173 351 629 700,00
1,8	Belanja Tidak Terduga	-	300 000 000,00
<b>2, Belanja Langsung</b>		<b>545 274 420 591,00</b>	<b>670 526 703 152,00</b>
2,1	Belanja Pegawai	-	-
2,2	Belanja Barang dan Jasa	350 555 215 986,00	341 627 310 087,00
2,3	Belanja Modal	194 719 204 605,00	328 899 393 065,00
<b>Jumlah/Total</b>		<b>871 399 081 361,33</b>	<b>1 073 035 961 146,00</b>

Catatan/Note: ...

Sumber/Source: Badan Pengelola Keuangan dan Aset Daerah Kabupaten Pegunungan Arfak/ *regional financial and asset management agencies*



Jumlah Penduduk & Sex Ratio  
Kabupaten Pegunungan Arfak, 2023  
Population & Sex Ratio of Pegunungan Arfak Regency, 2023

LAKI-LAKI/Male 20671

SEX  
1,03  
RATIO

20014 PEREMPUAN/Female





**PENJELASAN TEKNIS****TECHNICAL NOTES**

1. Sumber utama data kependudukan adalah sensus penduduk yang dilaksanakan setiap sepuluh tahun sekali. Sensus penduduk telah dilaksanakan sebanyak tujuh kali sejak Indonesia merdeka, yaitu tahun 1961, 1971, 1980, 1990, 2000, 2010 dan 2020. Pada sensus penduduk, pencacahan dilakukan terhadap seluruh penduduk yang berdomisili di wilayah teritorial Indonesia termasuk warga negara asing kecuali anggota korps diplomatik negara sahabat beserta keluarganya. Metode pengumpulan data dalam sensus dilakukan dengan wawancara antara petugas sensus dengan responden dan juga melalui e-census. Pencatatan penduduk menggunakan konsep usual residence, yaitu konsep di mana penduduk biasa bertempat tinggal. Bagi penduduk yang bertempat tinggal tetap dicacah di mana mereka biasa tinggal, sedangkan untuk penduduk yang tidak bertempat tinggal tetap dicacah di tempat di mana mereka ditemukan petugas sensus pada malam 'Hari Sensus'. Termasuk penduduk yang tidak bertempat tinggal tetap adalah tuna wisma, awak kapal berbendera Indonesia, penghuni perahu/rumah apung, masyarakat terpencil/terasing, dan pengungsi. Bagi mereka

1. *The main source of demographic data is population census, which is conducted every ten years. Population Census has been conducted seven times since Indonesia's independence: 1961, 1971, 1980, 1990, 2000, 2010 and 2020. The population census enumerates all residents who domicile in the entire territory of Indonesia including foreign citizens except the diplomatic corps members and their families. The method of data collection in a population census involves interviewing respondents and conducting e-census. Enumeration of the population uses the concept of "usual residence", which is the concept of "places where people usually live". De jure was applied to the permanent residents, while de facto was applied to non-permanent residents. The permanent residents were enumerated in place where they normally live, the non-permanent residents were enumerated where they were found by the enumerators, on the night of 'Census Date'. The non permanent residents include homeless people, ship crew, boat people, remote area community, and internally displaced persons. Those who had permanent residence and had been travelling away from their home for six months or more were not*

yang mempunyai tempat tinggal tetap dan sedang bepergian ke luar wilayah lebih dari enam bulan, tidak dicacah di tempat tinggalnya, tetapi dicacah di tempat tujuannya. Untuk tahun yang tidak dilaksanakan sensus penduduk, data kependudukan diperoleh dari hasil proyeksi penduduk. Proyeksi penduduk merupakan suatu perhitungan ilmiah yang didasarkan pada asumsi dari komponen-komponen perubahan penduduk, yaitu kelahiran, kematian, dan migrasi. Proyeksi penduduk Indonesia 2020–2035 menggunakan data dasar penduduk hasil SP2020.

2. Penduduk Indonesia adalah semua orang yang berdomisili di wilayah teritorial Indonesia selama 6 bulan atau lebih dan atau mereka yang berdomisili kurang dari 6 bulan tetapi bertujuan menetap.
3. Laju pertumbuhan penduduk adalah angka yang menunjukkan persentase penambahan penduduk dalam jangka waktu tertentu.
4. Kepadatan penduduk adalah rasio banyaknya penduduk per kilometer persegi.
5. Rasio jenis kelamin adalah perbandingan antara penduduk

*enumerated in their permanent place, but in the place where they were during the census. For the periods where the population census is not conducted, population projection is done to estimate population during those years. The population projection is an estimate based on the demographic components, such as birth, death, and migration. Indonesia's 2020–2035 population projection used the 2020 Population Census as the base population.*

2. *The population of Indonesia are all residents of the entire territory of Indonesia who have stayed for six months or longer, and those who intended to stay more than six months even though their length of stay is less than six months.*
3. *The growth rate of population is the numbers that show percentage of population growth within a specified period.*
4. *Population density is ratio of population per square kilometer.*
5. *Sex ratio is the ratio of male*

laki-laki dan penduduk perempuan pada suatu wilayah dan waktu tertentu. Biasanya dinyatakan dengan banyaknya penduduk laki-laki untuk 100 penduduk perempuan.

*population to female population in a given area and time, usually expressed as the number of males for every 100 females.*

6. Distribusi penduduk adalah pola persebaran penduduk di suatu wilayah, baik berdasarkan batas-batas geografis maupun berdasarkan batas-batas administrasi pemerintahan.

6. *Population distribution is the pattern of population distribution in an area, either by geographic boundaries or by government administrative boundaries.*

7. Komposisi penduduk adalah pola persebaran penduduk menurut karakteristiknya, contoh: penduduk menurut kelompok umur, penduduk menurut jenis kelamin

7. *Population composition is the pattern of population distribution by its characteristics, example: population by age group, population by sex.*

8. Rumah tangga adalah seseorang atau sekelompok orang yang mendiami sebagian atau seluruh bangunan fisik/sensus dan biasanya tinggal bersama serta pengelolaan makan dari satu dapur. Yang dimaksud makan dari satu dapur adalah jika pengurusan kebutuhan sehari-harinya dikelola bersama-sama menjadi satu.

8. *Household is an individual or group of people living in a physical/census building unit or part of it and usually commit on a common provision for food and other essentials of living. Common provision for food means one organising daily needs for all of household members.*

9. Anggota rumah tangga adalah semua orang yang biasanya bertempat tinggal di suatu rumah tangga, baik yang berada di rumah pada waktu pencacahan maupun yang sementara tidak ada

9. *Household member are those who usually lives in a household regardless of their location at the time of enumeration.*

10. Rata-rata anggota rumah tangga adalah angka yang menunjukkan rata-rata jumlah anggota rumah tangga per rumah tangga.
  11. Istilah migrasi seumur hidup disebut bila Kabupaten tempat tinggal seseorang pada saat pencacahan berbeda dengan Kabupaten tempat lahirnya.
  12. Istilah migrasi risen disebut bila Kabupaten tempat tinggal seseorang pada saat pencacahan berbeda dengan Kabupaten tempat tinggalnya 5 tahun yang lalu.
  13. Penduduk usia kerja adalah penduduk yang berumur 15 tahun ke atas.
  14. Angkatan kerja adalah penduduk usia kerja (15 tahun ke atas) yang bekerja, punya pekerjaan namun sementara tidak bekerja, dan pengangguran.
  15. Bekerja adalah kegiatan ekonomi yang dilakukan oleh seseorang dengan maksud memperoleh atau membantu memperoleh pendapatan atau keuntungan dan lamanya bekerja paling sedikit 1 jam secara terus-menerus dalam seminggu yang lalu (termasuk pekerja keluarga tanpa upah yang membantu dalam suatu usaha/ kegiatan ekonomi).
10. *Average household size is the average number of household members per household.*
  11. *Lifetime migration terminology if someone's Regency of residence at the time of enumeration was different from his/her Regency of birthplace.*
  12. *Recent migration terminology if someone's Regency of residence at the time of enumeration was different from his/her Regency of residence 5 years ago.*
  13. *Working age population is persons of 15 years and over.*
  14. *Labor force or economically active are persons of 15 years and over, who in the previous week were working, temporarily absent from work but having jobs, and unemployment.*
  15. *Working is economic activity conducted by a person and intended to earn income by doing work or helping to do work at least one hour continuously during the reference week (including unpaid family worker/s for any economic activity).*

16. Jumlah jam kerja seluruhnya adalah jumlah jam kerja yang digunakan untuk bekerja (tidak termasuk jam kerja istirahat resmi dan jam kerja yang digunakan untuk hal-hal di luar pekerjaan).
  17. Lapangan usaha adalah bidang kegiatan dari pekerjaan/tempat bekerja di mana seseorang bekerja. Klasifikasi lapangan usaha mengikuti Klasifikasi Baku Lapangan Usaha Indonesia (KBLI) dalam 1 digit.
  18. Status pekerjaan adalah kedudukan seseorang dalam unit usaha/kegiatan dalam melakukan pekerjaan.
  19. Berusaha sendiri tanpa dibantu orang lain adalah bekerja atau berusaha dengan menanggung risiko secara ekonomis, yaitu dengan tidak kembalinya ongkos produksi yang telah dikeluarkan dalam rangka usahanya tersebut, serta tidak menggunakan pekerja dibayar maupun pekerja tak dibayar, termasuk yang sifat pekerjaannya memerlukan teknologi atau keahlian khusus.
  20. Berusaha dibantu buruh tidak tetap/buruh tidak dibayar adalah bekerja atau berusaha atas risiko sendiri, dan menggunakan buruh/pekerja tak dibayar dan atau buruh/pekerja tidak tetap.
  21. Berusaha dibantu buruh
16. *Total working hours is the total hours spent by an employee to perform all jobs (excluding the time used for other activities which are not classified as work).*
  17. *Industry is field of a person's activity or establishment. The classification of industries follows the Indonesia Standard Industrial Classification (KBLI) in one digit.*
  18. *Employment status is the status of a person at his place of work or establishment where he was employed.*
  19. *Own-account worker is a person who works at his own risk without assisted by paid per mount worker or unpaid worker include technical job or skill job.*
  20. *Employer assisted by temporary workers/unpaid worker is a person who works at his own risk and assisted by temporary worker/unpaid worker.*



- tetap/buruh dibayar adalah berusaha atas risiko sendiri dan mempekerjakan paling sedikit satu orang buruh/pekerja tetap yang dibayar.
22. Buruh/karyawan/pegawai adalah seseorang yang bekerja pada orang lain atau instansi/kantor/ perusahaan secara tetap dengan menerima upah/gaji baik berupa uang maupun barang. Buruh yang tidak mempunyai majikan tetap, tidak digolongkan sebagai buruh/karyawan, tetapi sebagai pekerja bebas. Seseorang dianggap memiliki majikan tetap jika memiliki 1 (satu) majikan (orang/rumah tangga) yang sama dalam sebulan terakhir, khusus pada sektor bangunan batasannya tiga bulan. Apabila majikannya instansi/lembaga, boleh lebih dari satu.
23. Pekerja bebas adalah seseorang yang bekerja pada orang lain/majikan/institusi yang tidak tetap (lebih dari 1 majikan dalam sebulan terakhir) di usaha pertanian baik berupa usaha rumah tangga maupun bukan usaha rumah tangga, ataupun di nonpertanian atas dasar balas jasa dengan menerima upah atau imbalan baik berupa uang maupun barang, dan baik dengan sistem pembayaran harian maupun borongan.
24. Pekerja tak dibayar adalah
21. *Employer assisted by permanent workers/paid workers is a person who his business at her/his owns risks at least one assisted by paid permanent worker.*
22. *Employee is a person who work permanently for other people or institution/office/ company and gains some money/cash or goods as wage/salary. Labor who have no permanent employer is not categorized as a laborer/ worker/ employee but casual worker. A laborer in general is considered to have a permanent employer if he has the same employer during the past month, particularly for building construction sector is 3 months. If the employer is an institution, more than 1 (one) employer is allowed.*
23. *Casual employee is a person who does not work permanently for other people/employer/ institution (more than 1 employer during the last 1 month) in agricultural sector, either home industry or not home industry, or in non-agricultural sector based on remuneration paid with money or goods, and based on daily or contact payment system.*

seseorang yang bekerja membantu usaha untuk memperoleh penghasilan/keuntungan yang dilakukan oleh salah seorang anggota rumah tangga atau bukan anggota rumah tangga tanpa mendapat upah/gaji baik berupa uang maupun barang.

24. *Unpaid worker is a person who intended to work without pay either with money or good, in an establishment run by other members of the family, relative or neighbour.*

<https://pegununganarfakkab.bps.go.id>



<https://pegununganarfakkab.bps.go.id>

**Tabel** 3.1  
**Table**

**Penduduk, Laju Pertumbuhan Penduduk, Distribusi Persentase Penduduk, Kepadatan Penduduk, Rasio Jenis Kelamin Penduduk Menurut Distrik, 2023**  
*Population, Annual Population Growth Rate, Percentage Distribution of Population, Population Density, and Population Sex Ratio by Subdistrict, 2023*

	<b>Distrik Subdistrict</b>	<b>Penduduk Population</b>	<b>Laju Pertumbuhan Penduduk Population Growth Rate</b>
	(1)	(2)	(3)
1.	Didohu	2 038	1,00
2.	Sururey	2 807	1,00
3.	Anggi Gida	2 020	0,91
4.	Membey	1 949	1,99
5.	Anggi	3 249	1,09
6.	Taige	4 274	6,10
7.	Hingk	7 116	1,00
8.	Menyambouw	7 562	1,00
9.	Catubouw	4 645	4,17
10.	Testega	5 025	7,54
	<b>Pegunungan Arfak</b>	<b>40 685</b>	<b>2,05</b>
	Hasil Registrasi/Registration Result	...	
	Hasil Proyeksi <sup>1</sup> /Projection Result	<b>40 685</b>	

Lanjutan Tabel/*Continued Table 3.1*

Distrik <i>Subdistrict</i>		Persentase Penduduk <i>Percentage of Total Population</i>	Kepadatan Penduduk per km <sup>2</sup> <i>Population Density per sq.km</i>	
(1)		(4)	(5)	
1.	Didohu		...	...
2.	Sururey		...	...
3.	Anggi Gida		...	...
4.	Membey		...	...
5.	Anggi		...	...
6.	Taige		...	...
7.	Hingk		...	...
8.	Menyambouw		...	...
9.	Catubouw		...	...
10.	Testega		...	...
<b>Pegunungan Arfak</b>			...	...
	Hasil Registrasi/ <i>Registration Result</i>		...	...
	Hasil Proyeksi <sup>1</sup> / <i>Projection Result</i>	<b>100,00</b>		...

Lanjutan Tabel/*Continued Table* 3.1

<b>Distrik</b>		<b>Rasio Jenis Kelamin</b>
<b>Subdistrict</b>		<b>Population Sex Ratio</b>
<b>(1)</b>		<b>(6)</b>
1.	Didohu	126
2.	Sururey	109
3.	Anggi Gida	97
4.	Membey	106
5.	Anggi	99
6.	Taige	107
7.	Hingk	101
8.	Menyambouw	97
9.	Catubouw	106
10.	Testega	104
<b>Pegunungan Arfak</b>		<b>103</b>
Hasil Registrasi/ <i>Registration Result</i>		...
Hasil Proyeksi <sup>1</sup> / <i>Projection Result</i>		<b>103</b>

Catatan/*Note*: <sup>1</sup>Data dari Hasil Proyeksi Penduduk Indonesia 2015–2045 (Pertengahan tahun/Juni)/*Data from the result of Indonesia Population Projection 2015–2045 (mid year/June)*

Sumber/*Source*: Dinas Kependudukan dan Pencatatan Sipil Kabupaten Pegunungan Arfak/*Population and Civil Registration Agency of Pegunungan Arfak Regency*

### 3.2 KETENAGAKERJAAN EMPLOYMENT

**Tabel 3.2.1** Jumlah Penduduk Berumur 15 Tahun Keatas Menurut Jenis Kegiatan Selama Seminggu yang Lalu dan Jenis Kelamin, 2023  
*Population Aged 15 Years and Over by Type of Activity During The Previous Week and Sex in Pegunungan Arfak Regency, 2023*

Kegiatan Utama	Jenis Kelamin		
	Laki-Laki	Perempuan	Jumlah
(1)	(2)	(3)	(4)
<b>Angkatan Kerja</b>	16 088	15 292	31 380
Bekerja	16 088	15 245	31 333
Pengangguran Terbuka	0	47	47
<b>Bukan Angkatan Kerja</b>	826	1 003	1 829
Sekolah	425	358	783
Mengurus Rumah Tangga	86	508	594
Lainnya	315	137	452
<b>Jumlah/Total</b>	16 914	16 295	3 3209

Catatan/Note:

Sumber/Source: BPS, Survei Angkatan Kerja Nasional (Sakernas) Agustus/BPS-Statistics Indonesia, August National Labor Force Survey

**Tabel** 3.2.2  
**Table**

**Penduduk Berumur 15 Tahun ke Atas Menurut Pendidikan Tertinggi yang Ditempuh dan Jenis Kegiatan Selama Seminggu yang Lalu di Kabupaten Pegunungan Arfak, 2023**

*Population 15 Years of Age and Over by Educational Attainment and Type of Activity During the Previous Week in Pegunungan Arfak Regency, 2023*

Pendidikan Tertinggi yang ditamatkan	Angkatan Kerja			Persentase Bekerja terhadap Angkatan Kerja
	Bekerja	Pengangguran	Jumlah Angkatan Kerja	
(1)	(2)	(3)	(4)	(5)
≤ Sekolah Dasar (SD)	17 321	0	17 321	100,00
Sekolah Menengah Pertama (SMP)	5 559	0	5 559	100,00
Sekolah Menengah Atas (SMA)	6 062	36	6 098	99,41
Perguruan Tinggi	2 391	11	2 402	99,54
<b>Jumlah/Total</b>	<b>31 333</b>	<b>47</b>	<b>31 380</b>	<b>99,85</b>



Lanjutan Tabel/*Continued Table 3.2.2*

Pendidikan Tertinggi yang ditamatkan	Bukan Angkatan Kerja	Jumlah	Persentase Angkatan Kerja terhadap Penduduk Usia Kerja
(1)	(6)	(7)	(8)
≤ Sekolah Dasar (SD)	1 065	18 386	94,21
Sekolah Menengah Pertama (SMP)	640	6 199	89,68
Sekolah Menengah Atas (SMA)	124	6 222	98,01
Perguruan Tinggi	0	2 402	100,00
<b>Jumlah/Total</b>	<b>1 829</b>	<b>33 209</b>	<b>94,49</b>

- Catatan/Note:
- <sup>1</sup> 0. ≤ Sekolah Dasar (SD)/≤ *Primary School*  
1. Sekolah Menengah Pertama/*Junior High School*  
2. Sekolah Menengah Atas/*Senior High School*  
3. Perguruan Tinggi/*Collage*
  - <sup>2</sup> 1. Mencari pekerjaan/*Looking for work*  
2. Mempersiapkan usaha/*Establishing a new business/firm*  
3. Merasa tidak mungkin mendapat pekerjaan/*Hopeless of job*  
4. Sudah punya pekerjaan tetapi belum mulai bekerja/*Have a job in future start*

Sumber/Source: BPS, Survei Angkatan Kerja Nasional (Sakernas) Agustus/BPS-Statistics Indonesia, August National Labor Force Survey

**Tabel** 3.2.3  
**Table**

**Penduduk Berumur 15 Tahun Ke Atas yang Bekerja Selama Seminggu yang Lalu Menurut Status Pekerjaan Utama dan Jenis Kelamin di Kabupaten Pegunungan Arfak, 2023**  
*Population 15 Years of Age and Over who Worked During The Previous Week by Main Employment Status and Sex in Pegunungan Arfak Regency/Municipality, 2023*

Status Pekerjaan Utama	Jenis Kelamin		
	Laki-Laki	Perempuan	Jumlah
(1)	(2)	(3)	(4)
Berusaha Sendiri	3 221	1 408	4 629
Berusaha dibantu buruh tidak tetap/buruh tidak dibayar	9 541	2 641	12 182
Berusaha dibantu buruh tetap/buruh dibayar	0	0	0
Buruh/Karyawan/Pegawai	7 84	383	1 167
Pekerja Bebas	0	0	0
Pekerja Keluarga/tak dibayar	2 542	10 813	13 355
<b>Jumlah/Total</b>	<b>16 088</b>	<b>15 245</b>	<b>31 333</b>

Catatan/Note: ...

Sumber/Source: BPS, Survei Angkatan Kerja Nasional (Sakernas) Agustus/BPS-Statistics Indonesia, August National Labor Force Survey





11 Puskesmas  
*Public Health Center*

1 Rumah Sakit  
*Hospital*

Perawat/*Nurse*

110

Tenaga Farmasi  
*Pharmacy Personnel*

4

Dokter Umum  
*General Doctor*

10



Jumlah Tenaga & Fasilitas Kesehatan di Kabupaten Pegunungan Arfak, 2023  
*Number of Health Personnel & Health Facilities in Pegunungan Arfak Regency, 2023*

Sumber/*Source* : Dinas Kesehatan /*Health Services*

ANGKA PARTISIPASI MURNI  
*Net Enrollment Ratio*

90,10

ANGKA PARTISIPASI MURNI  
*Net Enrollment Ratio*

51,20

ANGKA PARTISIPASI MURNI  
*Net Enrollment Ratio*

50,41





**PENJELASAN TEKNIS**

1. Tidak/belum pernah sekolah adalah mereka yang tidak pernah atau belum pernah terdaftar dan tidak pernah atau belum pernah aktif mengikuti pendidikan di suatu jenjang pendidikan formal. Termasuk juga yang tamat/belum tamat taman kanak-kanak tetapi tidak melanjutkan ke sekolah dasar.
2. Masih bersekolah adalah mereka yang terdaftar dan aktif mengikuti pendidikan formal dan nonformal (Paket A, B, atau C), baik pendidikan dasar, menengah maupun pendidikan tinggi. Bagi mahasiswa yang sedang cuti dianggap masih bersekolah.
3. Tidak bersekolah lagi adalah mereka yang pernah terdaftar dan aktif mengikuti pendidikan di suatu jenjang pendidikan formal dan nonformal (Paket A, B, atau C), tetapi pada saat pencacahan tidak lagi terdaftar dan tidak aktif mengikuti pendidikan.
4. Tamat sekolah adalah menyelesaikan pelajaran yang ditandai dengan lulus ujian akhir pada kelas atau tingkat terakhir suatu jenjang pendidikan di sekolah negeri maupun swasta dengan mendapatkan tanda tamat belajar/ijazah. Seseorang yang belum mengikuti pelajaran

**TECHNICAL NOTES**

1. *Not/never attending school is someone who has never attended or never been registered in a formal education, such as primary, secondary, and tertiary education. Those who just completed kindergarten are considered as never attended school.*
2. *Attending school is someone who is currently attending primary, secondary, or tertiary education, including package A, package B, or package C. College student who postpones his/her study is considered as attending school.*
3. *Not attending school anymore is someone who had enrolled and participated in formal and non-formal education in the past including package A, package B, or package C, but currently does not attend school.*
4. *Completed particular level of education is someone who has completed particular level of education in private or public school and accepting graduation certificate. Someone who has never attended the highest grade but passed the final exam is considered as completed particular level of*

pada kelas tertinggi tetapi telah mengikuti ujian akhir dan lulus dianggap tamat sekolah.

5. Dapat membaca dan menulis artinya dapat membaca dan menulis kata-kata/kalimat sederhana dengan suatu aksara tertentu.

6. Jalur Pendidikan di Indonesia terdiri atas 1) pendidikan formal, 2) pendidikan nonformal, dan 3) pendidikan informal yang ketiganya dapat saling melengkapi dan memperkaya (Undang-Undang No. 20 Tahun 2013 tentang Sistem Pendidikan Nasional).

7. Jenjang Pendidikan Formal terdiri atas pendidikan dasar, pendidikan menengah, dan pendidikan tinggi. Jenis pendidikan yang diajarkan mencakup pendidikan umum, kejuruan, akademik, profesi, vokasi, keagamaan, dan khusus.

- Pendidikan Dasar berbentuk Sekolah Dasar (SD) dan Madrasah Ibtidaiyah (MI) atau bentuk lain yang sederajat serta Sekolah Menengah Pertama (SMP) dan Madrasah Tsanawiyah (MTs), atau bentuk lain yang sederajat.
- Pendidikan Menengah berbentuk Sekolah Menengah Atas (SMA), Madrasah Aliyah (MA),

*education.*

5. *Able to read and write is the ability to read and write at least a simple sentence in any letter of alphabets.*

6. *The Education System in Indonesia consists of 1) a formal education, 2) non-formal education, and 3) informal education that all three can be complementary and enriching (Law No. 20 Year 2013 about The National Education System).*

7. *The Formal Education Level consists of primary education, secondary education, and high education. The kind of education that taught consists of general education, vocational, academic, professional, religious, and specific education.*

- *The Primary Education consists of Elementary School and Islamic Elementary School or other equivalent forms and Junior High School and MTs, or other equivalent forms.*
- *The Secondary Education consists of the senior high school, MA, Vocational School, and Vocational Madrasah*

- Sekolah Menengah Kejuruan (SMK), dan Madrasah Aliyah Kejuruan (MAK), atau bentuk lain yang sederajat.
- Pendidikan Tinggi merupakan jenjang pendidikan setelah pendidikan menengah yang mencakup program pendidikan diploma, sarjana, magister, spesialis, dan doktor yang diselenggarakan oleh perguruan tinggi. Perguruan tinggi dapat berbentuk akademi, politeknik, sekolah tinggi, institut, atau universitas.
  - *Aliyah, or other equivalent forms.*
  - *The High Education consists of the education level after the secondary education that consists of diplomas, bachelor, master, specialist, and doctoral degrees that are held by the college. The colleges can be academy, polytechnic, high school, institute, or university.*
8. Rumah Sakit adalah tempat pemeriksaan dan perawatan kesehatan, biasanya berada di bawah pengawasan dokter/tenaga medis, yang melayani penderita yang sakit untuk berobat rawat jalan atau rawat inap.
    - 8. *Hospital is a place for health check, usually controlled/supervised by doctors/medical personnel to serve the ill patients to get outpatient or inpatient treatment services.*
  9. Rumah Sakit Bersalin adalah rumah sakit khusus untuk persalinan, dilengkapi pelayanan spesialis pemeriksaan kehamilan, persalinan, rawat inap dan rawat jalan ibu dan anak yang berada di bawah pengawasan dokter spesialis kandungan.
    - 9. *Maternity Hospital is a specialized hospital for childbirth, has specialist inspection service to pregnancy, childbirth, hospitalization and outpatient for mothers and children that is under the supervision of an obstetrician.*
  10. Rumah Bersalin adalah sarana pelayanan kesehatan dengan izin sebagai rumah bersalin, dilengkapi pelayanan pemeriksaan kehamilan,
    - 10. *Maternity House is health care facility with a license as a maternity house, equipped with prenatal care, childbirth and examination of mothers and children which is*



persalinan serta pemeriksaan ibu dan anak yang berada di bawah pengawasan bidan senior.

*under the supervision of a senior midwife.*

11. Poliklinik adalah sarana kesehatan yang dipakai untuk pelayanan berobat jalan, biasanya berada di bawah pengawasan dokter/tenaga medis.

11. *Polyclinic is a health facility in which to get outpatient services, usually under the control of doctor/medical personnel.*

12. Puskesmas (Pusat Kesehatan Masyarakat) adalah unit pelaksana teknis dinas kesehatan Kabupaten/Kota yang mempunyai fungsi utama sebagai penyelenggara pelayanan kesehatan tingkat pertama. Wilayah kerja puskesmas maksimal adalah satu Distrik dan untuk dapat menjangkau wilayah kerjanya, puskesmas mempunyai jaringan pelayanan yang meliputi unit Puskesmas Pembantu (Pustu), unit Puskesmas Keliling (Puskel), dan unit bidan desa/komunitas (Peraturan Menteri Kesehatan RI No. 75 Tahun 2014 Tentang Pusat Kesehatan Masyarakat).

12. *Public Health Center is technical implementation unit of regency health department that have the primary function as a first-level health care providers. The working area standard of public health center is one subdistrict and to reach their working areas, public health centers have a service network covering subsidiary of public health center, mobile public health center units, and midwife units (Regulation of the Minister of Health of Indonesia Number 75 Year 2014 about Public Health Center).*

13. Apotek adalah suatu tempat tertentu yang digunakan untuk melakukan pekerjaan kefarmasian, dan penyaluran/penjualan obat atau bahan farmasi dan perbekalan kesehatan lainnya kepada masyarakat yang dikelola oleh tenaga apoteker (Peraturan Menteri Kesehatan RI No. 1332 Tahun 2002 Tentang Perubahan Atas Peraturan Menteri Kesehatan

13. *Pharmacy is a specific place that is used for pharmaceutical jobs, and distribution/sale of drugs/pharmaceuticals and other medical supplies to people that are administered by trained pharmacist (Regulation of the Minister of Health of Indonesia Number 1332 Year 2002 about the Changes of Regulation of the Minister of Health of Indonesia Number 922/MENKES/*

RI No. 922/MENKES/PER/X/1993  
Tentang Ketentuan dan Tata Cara  
Pemberian Izin Apotek).

*PER/X/1993 about Pro-vision and  
Procedures for Administration of  
Licensed Pharmacies).*

14. Imunisasi adalah memasukkan kuman atau racun penyakit tertentu yang sudah dilemahkan (vaksin) ke dalam tubuh dengan cara disuntik atau diminum (diteteskan dalam mulut) dengan maksud agar terjadi kekebalan tubuh terhadap penyakit tersebut.

14. *Immunization is putting enervated microbe of a certain disease into human body by injection or drinking (dropping into mouth) to make the body immune to that disease.*

15. Keluhan kesehatan adalah keadaan seseorang yang mengalami gangguan kesehatan atau kejiwaan, baik karena penyakit akut, penyakit kronis, kecelakaan, kriminal, atau hal lain.

15. *Health complaint is a condition where a person has health or mental problems because of acute illness, chronically illness, accident, crimes, or others.*

16. Mengobati sendiri adalah upaya oleh anggota rumah tangga/keluarga dengan melakukan pengobatan sendiri tanpa datang ke tempat fasilitas kesehatan atau memanggil dokter/petugas kesehatan ke rumahnya (misal minum obat modern, jamu, kerokan, kompres, kop, pijat) agar sembuh atau menjadi lebih ringan keluhan kesehatannya.

16. *Self treatment is an effort of household members/family to have a health treatment by themselves without visiting health facilities or a doctor/health personnel (for instance, by taking modern medicine, herb medicine, chief with a coin, compress, cupping suction, massage) in order to recover from illness or reduce the health complaint.*

17. Angka penemuan kasus tuberkulosis adalah jumlah kasus baru tuberkulosis (TB) dan kasus TB yang didiagnosis kambuh yang diobati dalam program penanggulangan TB nasional dan dilaporkan kepada WHO, dibagi

17. *The case detection rate for all forms of tuberculosis is the number of new and replase tuberculosis cases diagnosed and treated in national tuberculosis control programmes and notified to WHO, divided by WHO's estimate of the*

dengan perkiraan WHO terhadap jumlah kasus insiden tuberkulosis pada tahun yang sama, dinyatakan sebagai persentase.

18. Angka keberhasilan pengobatan tuberkulosis smear positive/Basil Tahan Asam (BTA) positif adalah proporsi (dinyatakan sebagai persentase) kasus TB BTA positif yang terdaftar di bawah program pengendalian TB nasional pada tahun tertentu yang dinyatakan berhasil menyelesaikan pengobatan. Dengan atau tanpa bukti bakteriologi keberhasilan ("sembuh" dan "menyelesaikan pengobatan" masing-masing).
19. Kasus kumulatif AIDS adalah kumulatif kasus AIDS sampai dengan referensi waktu tertentu.
20. BCG (Bacillus Calmette Guerin) merupakan vaksinasi untuk mencegah penyakit TBC, diberikan pada bayi baru lahir atau anak, dengan suntikan pada kulit pangkal lengan atas. Bekas suntikan kemudian akan membentuk tonjolan kecil jaringan parut pada kulit lengan atas. Suntikan BCG diberikan kepada anak sebanyak 1 kali.
21. DPT (Difteri, Pertusis, Tetanus) merupakan vaksin untuk mencegah penyakit Difteri, Pertusis, dan Tetanus yang diberikan pada bayi berumur 3

*number of incident tuberculosis cases for the same year, expressed as a percentage.*

18. *The treatment success rate for new pulmonary smear-positive tuberculosis cases is the proportion (expressed as a percentage) of new smear-positive tuberculosis cases registered under a national tuberculosis control programme in a given year that successfully completed treatment. With or without bacteriological evidence of success ("cured" and "treatment completed" respectively).*
19. *Cummulative AIDS case is cummulative AIDS cases with reference to a particular time.*
20. *BCG (Bacillus Calmette Guerin) is a vaccine to prevent TBC disease, given to newborns or children, by injection at the base of the skin of the upper arm. Injection site will form little bumps of scar tissue in the skin of the upper arm. BCG injections given to children 1 times.*
21. *DPT (Diphtheria, Pertussis, Tetanus) is a vaccine to prevent the diphtheria, pertussis, and tetanus disease, given to infants aged 3 months and above, with a shot*

bulan ke atas, dengan suntikan pada paha, diulang 1 bulan dan 2 bulan kemudian, sehingga suntikan imunisasi DPT lengkap pada balita berjumlah 3 kali (kadang-kadang selang waktu antar suntikan bisa lebih dari 1 bulan).

*in the thigh, repeated one month and two months later, so that the complete DPT immunization shots at toddler totaling 3 times (sometimes the time interval between injections can be more than 1 month).*

22. Luas lantai adalah luas lantai yang ditempati dan digunakan untuk keperluan sehari-hari (sebatas atap).

22. *Floor area is the total area which is occupied and utilized daily.*

23. Air leding adalah sumber air yang berasal dari air yang telah melalui proses penjernihan dan penyehatan sebelum dialirkan kepada konsumen melalui instalasi berupa saluran air. Sumber air ini biasanya diusahakan oleh PAM/ PDAM/ BPAM. Termasuk dalam hal ini air leding yang didapat secara eceran.

23. *Pipe water is a water source that comes from water that has been through a process of purification and sanitation before distributed to consumers through an instalation of water lines. This water source is usually distributed by PAM/ PDAM/ BPAM. This includes pipe water that sold at retail.*

24. Sumur terlindung adalah air yang berasal dari dalam tanah yang digali dan lingkaran sumur tersebut dilindungi oleh tembok paling sedikit 0,8 meter di atas tanah dan 3 meter ke bawah tanah, serta ada lantai semen sejauh 1 meter dari lingkaran sumur.

24. *Protected wells is water that comes from the soil were excavated and the circumference of the well was protected by walls at least 0.8 meters above ground and 3 meters underground, and cement floor as far as 1 meter from the well circumference.*

25. Status penguasaan bangunan tempat tinggal milik sendiri adalah jika tempat tinggal tersebut pada waktu pencacahan betul-betul sudah milik kepala

25. *Own ownership property status is a status of dwelling occupied belongs to the head of household or one of the household member. Houses bought through bank*

rumah tangga atau salah seorang anggota rumah tangga. Rumah yang dibeli secara angsuran melalui kredit bank atau rumah dengan status sewa beli dianggap rumah milik sendiri.

*credit or houses with leasing status were also categorized as an own property.*

26. Peristiwa tindak pidana yang dilaporkan ialah setiap peristiwa yang diterima kepolisian dari laporan masyarakat, atau peristiwa dimana pelakunya tertangkap tangan oleh kepolisian.

26. *Reported crime incidence includes all criminal cases reported and received by police office, and all crimes caught by police.*

27. Jumlah tindak pidana menggambarkan jumlah kasus tindak pidana yang terjadi pada kurun waktu tertentu.

27. *Crime total refers to the number of criminal cases occurring during a given period.*

28. Resiko penduduk terjadi tindak pidana per 100.000 penduduk

28. *Crime rate*

$$= \frac{\text{Jumlah tindak pidana tahun } t}{\text{Jumlah penduduk tahun } t} \times 100.000$$

$$= \frac{\text{Number of criminal cases year } t}{\text{Total population year } t} \times 100.000$$

Resiko penduduk terjadi tindak pidana per 100.000 penduduk mengindikasikan peluang penduduk berisiko terkena tindak pidana. Biasanya dinyatakan dalam setiap 100.000 penduduk.

*Crime rate indicates the probability of population exposed to risk of crime, expressed in every 100,000 people.*

29. Selang waktu terjadi tindak pidana tahun t

29. *Crime clock*

$$= \frac{365 \times 24 \times 60 \times 60}{\text{Jumlah tindak pidana tahun } t} \times (\text{detik})$$

$$= \frac{365 \times 24 \times 60 \times 60}{\text{Number of criminal cases year } t} \times (\text{second})$$

Selang waktu terjadi tindak pidana tahun t mengindikasikan selang waktu terjadinya satu tindak kejahatan dengan kejahatan yang lain.

*Crime clock indicates the time interval of occurrence between one crime to another crime.*

30. Persentase penyelesaian tindak pidana

$$= \frac{\text{Jumlah tindak pidana yang diselesaikan}}{\text{Jumlah peristiwa tindak pidana yang dilaporkan}} \times 100\%$$

Persentase penyelesaian peristiwa tindak pidana menyatakan persentase penyelesaian tindak pidana oleh polisi. Suatu tindak pidana dinyatakan sebagai kasus yang selesai di tingkat kepolisian, apabila:

- berkas perkaranya sudah siap untuk diserahkan atau telah diserahkan kepada kejaksaan;
- dalam hal delik aduan, pengaduannya dicabut dalam tenggang waktu yang telah ditentukan menurut undang-undang;
- telah diselesaikan oleh kepolisian berdasarkan azas plichmatigheid (kewajiban berdasarkan kewenangan hukum);
- kasus tidak termasuk kompetensi kepolisian
- tersangka meninggal dunia;
- kasus kadaluwarsa.

31. Bencana Alam adalah peristiwa atau serangkaian peristiwa yang mengancam dan mengganggu kehidupan / penghidupan masyarakat yang disebabkan oleh faktor alam antara lain berupa gempa bumi, tsunami, gunung meletus, banjir, kekeringan, angin topan, dan tanah longsor sehingga mengakibatkan

30. *Crime clearance rate*

$$= \frac{\text{Number of cleared criminal cases}}{\text{Number of reported criminal cases}} \times 100\%$$

*Crime clearance rate refers to percentage of crime clearance by police. A criminal case is categorized as a cleared case by police, if:*

- *All documents are ready to submit or already submitted to justice court;*
- *In the case of attense that warrants complaint, the complaint was withdraw within a given period state in the law;*
- *The case was cleared by police based on the principle of plichmatigheid (obligation on the basis of law outhority);*
- *The case was not the responsibility of police office;*
- *The suspect died;*
- *The case was out of date.*

31. *Natural Disaster is an event or series of events that threaten and disrupt the lives and livelihoods caused by natural factors such as: earthquake, tsunami, volcanic eruption, flood, flash flood, drought, typhoon/ cyclone, and landslide so it can lead to result in loss of material and non-material.*

kerugian materi maupun non-materi.

32. Korban meninggal adalah orang yang dilaporkan tewas atau meninggal dunia akibat bencana.
  33. Korban hilang adalah orang yang dilaporkan hilang atau tidak ditemukan atau tidak diketahui keberadaannya setelah terjadi bencana.
  34. Korban luka/sakit adalah orang yang mengalami luka-luka atau sakit, dalam keadaan luka ringan, luka sedang maupun luka parah/berat, baik yang berobat jalan maupun rawat inap.
  35. Rusak Berat adalah kriteria kerusakan yang mengakibatkan bangunan roboh atau sebagian besar komponen struktur rusak.
  36. Rusak sedang adalah kriteria kerusakan yang mengakibatkan sebagian kecil komponen struktur rusak, dan komponen penunjang rusak namun bangunan masih tetap berdiri.
  37. Rusak ringan adalah kriteria kerusakan yang mengakibatkan sebagian komponen struktur retak (struktur masih bisa digunakan) dan bangunan masih tetap berdiri.
32. *Fatality is a person reported killed or death in the wake of a disaster.*
  33. *Missing person is a person reported missing or who cannot be located or who cannot be accounted for in the wake of a disaster.*
  34. *Casualty is a person suffering injury or illness, in a state of light injury, moderate injury, or heavy injury, which in undergoing treatment as either an outpatient or inpatient.*
  35. *Severely damaged is the criteria of damage that resulted most buildings collapsed or damaged its structural components.*
  36. *Damaged is the criteria of damage that resulted defective fraction of structural components and supporting components damaged, but the building still stands.*
  37. *Lightly damaged are the criteria of damage that resulted partially cracked structural components, but the structure still can be used and the building still stands.*

38. Untuk mengukur kemiskinan, BPS menggunakan konsep kemampuan memenuhi kebutuhan dasar (basic needs approach). Dengan pendekatan ini, kemiskinan dipandang sebagai ketidakmampuan dari sisi ekonomi untuk memenuhi kebutuhan dasar makanan dan bukan makanan yang diukur dari sisi pengeluaran. Metode yang digunakan adalah menghitung Garis Kemiskinan (GK), yang terdiri dari dua komponen yaitu Garis Kemiskinan Makanan (GKM) dan Garis Kemiskinan Non-Makanan (GKNM). Penghitungan Garis Kemiskinan dilakukan secara terpisah untuk daerah perkotaan dan perdesaan.
39. Penduduk miskin adalah penduduk yang memiliki rata-rata pengeluaran per kapita per bulan di bawah Garis Kemiskinan.
40. Garis Kemiskinan Makanan (GKM) merupakan nilai pengeluaran kebutuhan minimum makanan yang disetarakan dengan 2.100 kkalori per kapita per hari. Garis Kemiskinan Non-Makanan (GKNM) adalah kebutuhan minimum untuk perumahan, sandang, pendidikan, kesehatan, dan kebutuhan dasar lainnya.
41. Ukuran Kemiskinan
- Head Count Index (HCI-P0) adalah persentase penduduk
38. *To measure poverty, BPS-Statistics Indonesia has used the concept of basic needs approach. Therefore, poverty is viewed as economic inability to fulfill food and non-food basic needs which are measured by consumption/expenditure. The method used is calculating poverty line, which consists of two components that are Food Poverty Line (FPL) and Non-Food Poverty Line (NFPL). The poverty line was calculated separately for urban and rural areas.*
39. *A person whose expenditure per capita per month is below the poverty line is considered to be poor.*
40. *The Food Poverty Line refers to the daily minimum requirement of 2,100 kcal per capita per day. The Non-Food Poverty Line refers to the minimum requirement for household necessities for clothing, education, health, and other basic individual needs.*
41. *Poverty Measures*
- *Head Count Index (HCI-P0) simply measures the*



miskin yang berada di bawah Garis Kemiskinan (GK).

- Indeks Kedalaman Kemiskinan (Poverty Gap Index-P1) merupakan ukuran rata-rata kesenjangan pengeluaran masing-masing penduduk miskin terhadap garis kemiskinan. Semakin tinggi nilai indeks, semakin jauh rata-rata pengeluaran penduduk dari garis kemiskinan.
- Indeks Keparahan Kemiskinan (Poverty Severity Index-P2) memberikan gambaran mengenai penyebaran pengeluaran di antara penduduk miskin. Semakin tinggi nilai indeks, semakin tinggi ketimpangan pengeluaran di antara penduduk miskin.

Foster-Greer-Thorbecke (1984) merumuskan suatu ukuran yang digunakan untuk mengukur tingkat kemiskinan sebagai berikut:

$$P_{\alpha} = \frac{1}{n} \sum_{i=1}^q \left[ \frac{z - y_i}{z} \right]^{\alpha}$$

percentage of the population that is counted as poor, often denoted by  $P_0$ .

- *Poverty Gap Index-P1* measures the extent to which individuals fall below the poverty line (the poverty gaps) as a proportion of the poverty line. Higher value of the index shows that the gap between average expenditure of the poor and the poverty line is wider.
- *Poverty Severity Index-P2* describes inequality among the poor. This is simply a weighted sum of poverty gaps (as a proportion of the poverty line), where the weights are the proportionate poverty gaps themselves. Hence, by squaring the poverty gap index, the measure implicitly puts more weight on observations that fall well below the poverty line. Higher value of the index shows that inequality among the poor is higher.

Foster-Greer-Thorbecke (1984) developed poverty measures that may be written as:

$$P_{\alpha} = \frac{1}{n} \sum_{i=1}^q \left[ \frac{z - y_i}{z} \right]^{\alpha}$$

dimana:

$a = 0, 1, 2$

$z$  = Garis kemiskinan

$y_i$  = Rata-rata pengeluaran perkapita sebulan penduduk yang berada di bawah garis kemiskinan ( $i = 1, 2, \dots, q$ ),  $y_i < z$

$q$  = Banyaknya penduduk yang berada di bawah garis kemiskinan

$n$  = Jumlah penduduk

where:

$a = 0, 1, 2$

$z$  = the poverty line

$y_i$  = Average expenditure per capita per month of the poor ( $i=1,2,\dots,q$ ),  $y_i < z$

$q$  = the number of poor

$n$  = the total population

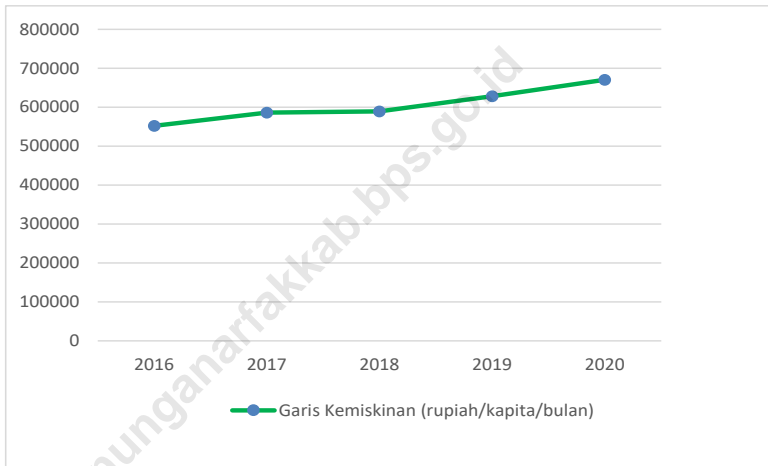
Jika  $a = 0$ , diperoleh Head Count Index (P0), jika  $a = 1$  diperoleh indeks kedalaman kemiskinan (Poverty Gap Index-P1) dan jika  $a = 2$  disebut indeks keparahan kemiskinan (Poverty Severity Index-P2).

*if  $a = 0$  is obtained Head Count Index (P0), if  $a = 1$  is obtained Poverty Gap Index-P1, and if  $a = 2$  is obtained Poverty Severity Index-P2.*

42. Indeks Pembangunan Manusia (IPM) menjelaskan bagaimana penduduk dapat mengakses hasil pembangunan dalam memperoleh pendapatan, kesehatan, pendidikan dan sebagainya. IPM diperkenalkan oleh UNDP pada tahun 1990 dan dipublikasikan secara berkala dalam laporan tahunan Human Development Report (HDR). IPM dibentuk oleh 3 (tiga) dimensi dasar: Umur panjang dan hidup sehat; pengetahuan; dan standar hidup layak.

42. *The Human Development Index (HDI) explains how people can access development results in obtaining income, health, education and so forth. HDI was introduced by United Nations Development Programme (UNDP) in 1990 and published periodically in the annual report of the Human Development Report. HDI was formed by three basic dimensions: a long and healthy life; knowledge; and a decent standard of living.*

**Gambar 4.1** Pola Garis Kemiskinan Selama lima Tahun Terakhir  
**Figures 4.1** The poverty line is past five years



Sumber/Source : Berdasarkan Peraturan Menteri Dalam Negeri No. 66 Tahun 2011 tanggal 28 Desember 2011  
Based on Minister Of Home Affairs Regulation No 66/2011, December 28,2011

#### 4.1 PENDIDIKAN EDUCATION

**Tabel 4.1.1** Jumlah Sekolah, Guru, dan Murid Taman Kanak-Kanak (TK) di Bawah Kementerian Pendidikan dan Kebudayaan Menurut Distrik, 2019/2020 dan 2020/2021  
*Number of Schools, Teachers, and Pupils in Kindergarten Under The Ministry of Education and Culture by Subdistrict, 2019/2020 dan 2020/2021*

Distrik Subdistrict	Sekolah/Schools					
	Negeri/Public		Swasta/Private		Jumlah/Total	
	2019/2020	2020/2021	2019/2020	2020/2021	2019/2020	2020/2021
(1)	(2)	(3)	(4)	(5)	(6)	(7)
1. Didohu	...	10	...	-	...	10
2. Sururey	...	7	...	-	...	7
3. Anggi Gida	...	4	...	-	...	4
4. Membey	...	4	...	-	...	4
5. Anggi	...	5	...	-	...	5
6. Taige	...	4	...	1	...	5
7. Hingk	...	8	...	-	...	8
8. Menyambouw	...	9	...	1	...	10
9. Catubouw	...	3	...	-	...	3
10. Testega	...	6	...	-	...	6
<b>Pegunungan Arfak</b>	...	<b>60</b>	...	<b>2</b>	...	<b>62</b>

Lanjutan Tabel/*Continued Table 4.1.1*

Distrik Subdistrict	Guru <sup>1</sup> /Teachers <sup>1</sup>					
	Negeri/Public		Swasta/Private		Jumlah/Total	
	2019/2020	2020/2021	2019/2020	2020/2021	2019/2020	2020/2021
(1)	(8)	(9)	(10)	(11)	(12)	(13)
1. Didohu	...	34	...	-	...	34
2. Sureyey	...	30	...	-	...	30
3. Anggi Gida	...	13	...	-	...	13
4. Membey	...	9	...	-	...	9
5. Anggi	...	25	...	-	...	25
6. Taige	...	27	...	4	...	31
7. Hingk	...	19	...	-	...	19
8. Menyambouw	...	40	...	4	...	44
9. Catubouw	...	11	...	-	...	11
10. Testega	...	25	...	-	...	25
<b>Pegunungan Arfak</b>	...	<b>233</b>	...	<b>8</b>	...	<b>241</b>

Lanjutan Tabel/*Continued Table* 4.1.1

Distrik Subdistrict	Murid/Students					
	Negeri/Public		Swasta/Private		Jumlah/Total	
	2019/2020	2020/2021	2019/2020	2020/2020	2018/2019	2019/2020
(1)	(14)	(15)	(16)	(17)	(18)	(19)
1. Didohu	...	933	...	-	...	933
2. Sureyey	...	740	...	-	...	740
3. Anggi Gida	...	346	...	-	...	346
4. Membey	...	634	...	-	...	634
5. Anggi	...	557	...	-	...	557
6. Taige	...	472	...	82	...	554
7. Hingk	...	807	...	-	...	807
8. Menyambouw	...	929	...	118	...	1 047
9. Catubouw	...	227	...	-	...	227
10. Testega	...	595	...	-	...	595
<b>Pegunungan Arfak</b>	...	<b>6 240</b>	...	<b>200</b>	...	<b>6 440</b>

Catatan/Note: <sup>1</sup> Jumlah guru termasuk kepala sekolah dan guru/*The total of teachers including headmaster and teacher*

Sumber/Source: Kementerian Pendidikan dan Kebudayaan, Data Semester Ganji/*Ministry of Educations and Culture, Odd Semester Data*

**Tabel**  
**Table** 4.1.2

**Jumlah Sekolah, Guru, dan Murid Raudatul Athfal (RA) di Bawah Kementerian Agama Menurut Distrik, 2018/2019 dan 2019/2020**  
**Number of Schools, Teachers, and Pupils in Raudatul Athfal (RA) Under The Ministry of Religious Affairs by Subdistrict, 2018/2019 dan 2019/2020**

Distrik Subdistrict	Sekolah/Schools		Guru/Teachers		Murid/Pupils	
	2018/2019	2019/2020	2018/2019	2019/2020	2018/2019	2019/2020
(1)	(2)	(3)	(4)	(5)	(6)	(7)
1. Didohu	...	...	...	...	...	...
2. Sururey	...	...	...	...	...	...
3. Anggi Gida	...	...	...	...	...	...
4. Membey	...	...	...	...	...	...
5. Anggi	...	...	...	...	...	...
6. Taige	...	...	...	...	...	...
7. Hingk	...	...	...	...	...	...
8. Menyambouw	...	...	...	...	...	...
9. Catubouw	...	...	...	...	...	...
10. Testega	...	...	...	...	...	...
<b>Pegunungan Arfak</b>	...	...	...	...	...	...

Catatan/Note: ...

Sumber/Source: Kementerian Agama, Data Semester Ganjil/Ministry of Religious Affairs, Odd Semester Data

**Tabel**  
**Table** 4.1.3

**Jumlah Sekolah, Guru, dan Murid Sekolah Dasar (SD)  
di Bawah Kementerian Pendidikan dan Kebudayaan  
Menurut Distrik, 2022/2023 dan 2023/2024**  
*Number of Schools, Teachers, and Pupils in Primary Schools  
Under The Ministry of Education and Culture by Subdistrict,  
2022/2023 and 2023/2024*

Distrik Subdistrict	Sekolah/Schools					
	Negeri/Public		Swasta/Private		Jumlah/Total	
	2022/2023	2023/2024	2022/2023	2023/2024	2022/2023	2023/2024
(1)	(2)	(3)	(4)	(5)	(6)	(7)
1. Didohu	12	10	...	1	12	11
2. Sururey	5	5	...	1	5	6
3. Anggi Gida	4	4	...	...	4	4
4. Membey	5	5	...	...	5	5
5. Anggi	6	5	...	1	6	6
6. Taige	5	5	...	...	5	5
7. Hingk	8	6	...	2	8	8
8. Menyambouw	9	10	1	1	10	11
9. Catubouw	4	4	...	...	4	4
10. Testega	6	8	...	1	8	9
<b>Pegunungan Arfak</b>	<b>64</b>	<b>62</b>	<b>1</b>	<b>7</b>	<b>65</b>	<b>69</b>



Lanjutan Tabel/*Continued Table* 4.1.3

Distrik Subdistrict	Guru <sup>1</sup> /Teachers <sup>1</sup>					
	Negeri/Public		Swasta/Private		Jumlah/Total	
	2022/2023	2023/2024	2022/2023	2023/2024	2023/2024	2019/2020
(1)	(8)	(9)	(10)	(11)	(12)	(13)
1. Didohu	42	46	...	7	42	53
2. Sureyey	26	30	...	3	26	33
3. Anggi Gida	15	17	...	...	15	17
4. Membey	19	26	...	...	19	26
5. Anggi	40	35	...	10	40	45
6. Taige	29	29	...	...	29	29
7. Hingk	37	36	...	11	37	47
8. Menyambouw	45	70	6	6	51	76
9. Catubouw	21	33	...	...	21	33
10. Testega	33	37	...	5	33	42
<b>Pegunungan Arfak</b>	<b>307</b>	<b>359</b>	<b>6</b>	<b>42</b>	<b>313</b>	<b>401</b>

Lanjutan Tabel/*Continued Table 4.1.3*

Distrik Subdistrict	Murid/Students					
	Negeri/Public		Swasta/Private		Jumlah/Total	
	2022/2023	2023/2024	2022/2023	2023/2024	2023/2024	2023/2024
(1)	(14)	(15)	(16)	(17)	(18)	(19)
1. Didohu	913	767	...	101	913	868
2. Sururey	419	404	...	19	419	423
3. Anggi Gida	339	346	...	...	339	346
4. Membey	495	433	...	...	495	433
5. Anggi	608	462	...	104	608	566
6. Taige	367	328	...	...	367	328
7. Hingk	656	526	...	76	656	602
8. Menyambouw	750	649	119	152	869	801
9. Catubouw	270	243	...	...	270	243
10. Testega	414	417	...	93	414	510
<b>Pegunungan Arfak</b>	<b>5231</b>	<b>4575</b>	<b>119</b>	<b>545</b>	<b>5350</b>	<b>5120</b>

Catatan/Note: <sup>1</sup> Jumlah guru termasuk kepala sekolah dan guru/*The total of teachers including headmaster and teacher*

Sumber/Source: Kementerian Pendidikan dan Kebudayaan, Data Semester Ganji/*Ministry of Educations and Culture, Odd Semester Data*

**Tabel**  
**Table** 4.1.4

**Jumlah Sekolah, Guru, dan Murid Madrasah Ibtidaiyah (MI) di Bawah Kementerian Agama Menurut Distrik Menurut Distrik, 2022/2023 dan 2023/2024**  
**Number of Schools, Teachers, and Pupils in Madrasah Ibtidaiyah (MI) Under The Ministry of Religious Affairs by Subdistrict, 2022/2023 dan 2023/2024**

Distrik Subdistrict	Sekolah/Schools		Guru/Teachers		Murid/Pupils	
	2022/2023	2023/2024	2022/2023	2023/2024	2022/2023	2023/2024
(1)	(2)	(3)	(4)	(5)	(6)	(7)
1. Didohu	...	...	...	...	...	...
2. Sururey	...	...	...	...	...	...
3. Anggi Gida	...	...	...	...	...	...
4. Membey	...	...	...	...	...	...
5. Anggi	...	...	...	...	...	...
6. Taige	...	...	...	...	...	...
7. Hingk	...	...	...	...	...	...
8. Menyambouw	...	...	...	...	...	...
9. Catubouw	...	...	...	...	...	...
10. Testega	...	...	...	...	...	...
<b>Pegunungan Arfak</b>	...	...	...	...	...	...

Catatan/Note: ...

Sumber/Source: Kementerian Agama, Data Semester Ganjil/Ministry of Religious Affairs, Odd Semester Data

**Tabel**  
**Table 4.1.5**

**Jumlah Sekolah, Guru, dan Murid Sekolah Menengah Pertama (SMP) di Bawah Kementerian Pendidikan dan Kebudayaan Menurut Distrik, 2022/2023 dan 2022/2023**  
***Number of Schools, Teachers, and Pupils in Junior High Schools Under The Ministry of Education and Culture by Subdistrict, 2022/2023 dan 2022/2023***

Distrik Subdistrict	Sekolah/Schools					
	Negeri/Public		Swasta/Private		Jumlah/Total	
	2022/2023	2023/2024	2022/2023	2023/2024	2022/2023	2023/2024
(1)	(2)	(3)	(4)	(5)	(6)	(7)
1. Didohu	3	3	...	...	3	3
2. Sururey	1	1	...	...	1	1
3. Anggi Gida	1	1	...	...	1	1
4. Membey	1	1	...	...	1	1
5. Anggi	1	1	...	...	1	1
6. Taige	2	2	...	...	2	2
7. Hingk	2	2	...	...	2	2
8. Menyambouw	2	2	...	...	2	2
9. Catubouw	1	1	...	...	1	1
10. Testega	1	1	...	...	1	1
<b>Pegunungan Arfak</b>	<b>15</b>	<b>15</b>	...	...	<b>15</b>	<b>15</b>

Lanjutan Tabel/Continued Table 4.1.5

Distrik Subdistrict	Guru <sup>1</sup> /Teachers <sup>1</sup>					
	Negeri/Public		Swasta/Private		Jumlah/Total	
	2022/2023	2023/2024	2022/2023	2023/2024	2022/2023	2023/2024
(1)	(8)	(9)	(10)	(11)	(12)	(13)
1. Didohu	15	18	...	...	15	18
2. Sururey	10	12	...	...	10	12
3. Anggi Gida	10	10	...	...	10	10
4. Membey	7	7	...	...	7	7
5. Anggi	14	15	...	...	14	15
6. Taige	18	19	...	...	18	19
7. Hingk	15	15	...	...	15	15
8. Menyambouw	22	25	...	...	22	25
9. Catubouw	8	8	...	...	8	8
10. Testega	7	9	...	...	7	9
<b>Pegunungan Arfak</b>	<b>128</b>	<b>138</b>	<b>...</b>	<b>...</b>	<b>128</b>	<b>138</b>

Lanjutan Tabel/*Continued Table 4.1.5*

Distrik Subdistrict	Murid/Students					
	Negeri/Public		Swasta/Private		Jumlah/Total	
	2022/2023	2023/2024	2022/2023	2023/2024	2022/2023	2023/2024
(1)	(14)	(15)	(16)	(17)	(18)	(19)
1. Didohu	119	149	...	...	119	149
2. Sururey	96	94	...	...	96	94
3. Anggi Gida	64	68	...	...	64	68
4. Membey	90	96	...	...	90	96
5. Anggi	105	109	...	...	105	109
6. Taige	168	179	...	...	168	179
7. Hingk	181	178	...	...	181	178
8. Menyambouw	255	253	...	...	255	253
9. Catubouw	61	71	...	...	61	71
10. Testega	109	49	...	...	109	49
<b>Pegunungan Arfak</b>	<b>1 248</b>	<b>1 246</b>	<b>...</b>	<b>...</b>	<b>1 248</b>	<b>1 246</b>

Catatan/Note: <sup>1</sup> Jumlah guru termasuk kepala sekolah dan guru/*The total of teachers including headmaster and teacher*

Sumber/Source: Kementerian Pendidikan dan Kebudayaan, Data Semester Ganjil/*Ministry of Educations and Culture, Odd Semester Data*

**Tabel**  
**Table** 4.1.6

**Jumlah Sekolah, Guru, dan Murid Madrasah Tsanawiyah (MTs) di Bawah Kementerian Agama Menurut Distrik, 2022/2023 dan 2023/2024**  
**Number of Schools, Teachers, and Pupils in Madrasah Tsanawiyah (MTs) Under The Ministry of Religious Affairs by Subdistrict, 2022/2023 dan 2023/2024**

Distrik Subdistrict	Sekolah/Schools		Guru/Teachers		Murid/Pupils	
	2022/2023	2023/2024	2022/2023	2023/2024	2022/2023	2023/2024
(1)	(2)	(3)	(4)	(5)	(6)	(7)
1. Didohu	...	...	...	...	...	...
2. Sururey	...	...	...	...	...	...
3. Anggi Gida	...	...	...	...	...	...
4. Membey	...	...	...	...	...	...
5. Anggi	...	...	...	...	...	...
6. Taige	...	...	...	...	...	...
7. Hingk	...	...	...	...	...	...
8. Menyambouw	...	...	...	...	...	...
9. Catubouw	...	...	...	...	...	...
10. Testega	...	...	...	...	...	...
<b>Pegunungan Arfak</b>	...	...	...	...	...	...

Catatan/Note: ...

Sumber/Source: Kementerian Agama, Data Semester Ganjil/Ministry of Religious Affairs, Odd Semester Data

**Tabel** 4.1.7  
**Table**

**Jumlah Sekolah, Guru, dan Murid Sekolah Menengah Atas (SMA) di Bawah Kementerian Pendidikan dan Kebudayaan Menurut Distrik, 2022/2023 dan 2023/2024**  
**Number of Schools, Teachers, and Pupils in Senior High Schools Under The Ministry of Education and Culture by Subdistrict, 2022/2023 dan 2023/2024**

Distrik Subdistrict	Sekolah/Schools					
	Negeri/Public		Swasta/Private		Jumlah/Total	
	2022/2023	2023/2024	2022/2023	2023/2024	2022/2023	2023/2024
(1)	(2)	(3)	(4)	(5)	(6)	(7)
1. Didohu	...	...	...	...	...	...
2. Sururey	1	1	...	...	1	1
3. Anggi Gida	1	1	...	...	1	1
4. Membey	1	1	...	...	1	1
5. Anggi	1	1	...	...	1	1
6. Taige	...	...	...	...	...	...
7. Hingk	1	1	...	...	1	1
8. Menyambouw	1	1	...	...	1	1
9. Catubouw	1	1	...	...	1	1
10. Testega	1	1	...	...	...	...
<b>Pegunungan Arfak</b>	<b>8</b>	<b>8</b>	<b>...</b>	<b>...</b>	<b>8</b>	<b>8</b>



Lanjutan Tabel/Continued Table 4.1.7

Distrik Subdistrict	Guru <sup>1</sup> /Teachers <sup>1</sup>					
	Negeri/Public		Swasta/Private		Jumlah/Total	
	2022/2023	2023/2024	2022/2023	2023/2024	2022/2023	2023/2024
(1)	(8)	(9)	(10)	(11)	(12)	(13)
1. Didohu	...	...	...	...	...	-
2. Sureyey	9	8	...	...	9	8
3. Anggi Gida	3	10	...	...	3	10
4. Membey	8	9	...	...	8	9
5. Anggi	10	15	...	...	10	15
6. Taige	...	...	...	...	...	...
7. Hingk	12	12	...	...	12	12
8. Menyambouw	7	12	...	...	7	12
9. Catubouw	7	9	...	...	7	9
10. Testega	1	2	...	...	1	2
<b>Pegunungan Arfak</b>	<b>57</b>	<b>77</b>	...	...	<b>57</b>	<b>77</b>

Lanjutan Tabel/*Continued Table* 4.1.7

Distrik Subdistrict	Murid/Students					
	Negeri/Public		Swasta/Private		Jumlah/Total	
	2022/2023	2023/2024	2022/2023	2023/2024	2022/2023	2023/2024
(1)	(14)	(15)	(16)	(17)	(18)	(19)
1. Didohu	...	...	...	...	...	...
2. Sururey	55	45	...	...	55	45
3. Anggi Gida	63	52	...	...	63	52
4. Membey	62	69	...	...	62	69
5. Anggi	127	103	...	...	127	103
6. Taige	...	...	...	...	...	...
7. Hingk	91	81	...	...	91	81
8. Menyambouw	98	104	...	...	98	104
9. Catubouw	42	43	...	...	42	43
10. Testega	83	44	...	...	83	44
<b>Pegunungan Arfak</b>	<b>621</b>	<b>541</b>	...	...	<b>621</b>	<b>541</b>

Catatan/Note: <sup>1</sup> Jumlah guru termasuk kepala sekolah dan guru/The total of teachers including headmaster and teacher

Sumber/Source: Kementerian Pendidikan dan Kebudayaan, Data Semester Ganji/Ministry of Educations and Culture, Odd Semester Data

**Tabel**  
**Table** 4.1.8

**Jumlah Sekolah, Guru, dan Murid Sekolah Menengah Kejuruan (SMK) di Bawah Kementerian Pendidikan dan Kebudayaan Menurut Distrik, 2022/2023 dan 2023/2024**  
**Number of Schools, Teachers, and Pupils in Vocational High Schools Under The Ministry of Education and Culture by Subdistrict, 2022/2023 dan 2023/2024**

Distrik Subdistrict	Sekolah/Schools					
	Negeri/Public		Swasta/Private		Jumlah/Total	
	2022/2023	2023/2024	2022/2023	2023/2024	2022/2023	2023/2024
(1)	(2)	(3)	(4)	(5)	(6)	(7)
1. Didohu	...	...	...	...	...	...
2. Sururey	...	...	...	...	...	...
3. Anggi Gida	...	...	...	...	...	...
4. Membey	...	...	...	...	...	...
5. Anggi	1	1	...	...	1	1
6. Taige	1	1	...	...	1	1
7. Hingk	...	...	...	...	...	...
8. Menyambouw	...	...	...	...	...	...
9. Catubouw	...	...	...	...	...	...
10. Testega	...	...	...	...	...	...
<b>Pegunungan Arfak</b>	<b>2</b>	<b>2</b>	...	...	<b>2</b>	<b>2</b>

Lanjutan Tabel/Continued Table 4.1.9

Distrik Subdistrict	Guru <sup>1</sup> /Teachers <sup>1</sup>					
	Negeri/Public		Swasta/Private		Jumlah/Total	
	2022/2023	2023/2024	2022/2023	2023/2024	2022/2023	2023/2024
(1)	(8)	(9)	(10)	(11)	(12)	(13)
1. Didohu	...	-	...	...	...	-
2. Sururey	...	-	...	...	...	-
3. Anggi Gida	...	-	...	...	...	-
4. Membey	...	-	...	...	...	-
5. Anggi	8	11	...	...	8	11
6. Taige	11	11	...	...	11	11
7. Hingk	...	-	...	...	...	-
8. Menyambouw	...	-	...	...	...	-
9. Catubouw	...	-	...	...	...	-
10. Testega	...	-	...	...	...	-
<b>Pegunungan Arfak</b>	<b>19</b>	<b>22</b>	<b>...</b>	<b>...</b>	<b>19</b>	<b>22</b>

Lanjutan Tabel/*Continued Table 4.1.9*

Distrik Subdistrict	Murid/Students					
	Negeri/Public		Swasta/Private		Jumlah/Total	
	2022/2023	2023/2024	2022/2023	2023/2024	2022/2023	2023/2024
(1)	(14)	(15)	(16)	(17)	(18)	(19)
1. Didohu	...	-	...	...	...	-
2. Sururey	...	-	...	...	...	-
3. Anggi Gida	...	-	...	...	...	-
4. Membey	...	-	...	...	...	-
5. Anggi	21	22	...	...	21	22
6. Taige	117	52	...	...	117	52
7. Hingk	...	-	...	...	...	-
8. Menyambouw	...	-	...	...	...	-
9. Catubouw	...	-	...	...	...	-
10. Testega	...	-	...	...	...	-
<b>Pegunungan Arfak</b>	<b>138</b>	<b>74</b>	<b>...</b>	<b>...</b>	<b>138</b>	<b>74</b>

Catatan/Note: ...

Sumber/Source: Kementerian Agama, Data Semester Ganjil/Ministry of Religious Affairs, Odd Semester Data

**Tabel**  
**Table** 4.1.9

**Jumlah Sekolah, Guru, dan Murid Madrasah Aliyah (MA) di Bawah Kementerian Agama Menurut Distrik, 2022/2023 dan 2023/2024**  
**Number of Schools, Teachers, and Pupils in Madrasah Aliyah (MA) Under the Ministry of Religious Affairs by Subdistrict, 2022/2023 dan 2023/2024**

Distrik Subdistrict	Sekolah/Schools		Guru/Teachers		Murid/Pupils	
	2022/2023	2023/2024	2022/2023	2023/2024	2022/2023	2023/2024
(1)	(2)	(3)	(4)	(5)	(6)	(7)
1. Didohu	...	...	...	...	...	...
2. Sururey	...	...	...	...	...	...
3. Anggi Gida	...	...	...	...	...	...
4. Membey	...	...	...	...	...	...
5. Anggi	...	...	...	...	...	...
6. Taige	...	...	...	...	...	...
7. Hingk	...	...	...	...	...	...
8. Menyambouw	...	...	...	...	...	...
9. Catubouw	...	...	...	...	...	...
10. Testega	...	...	...	...	...	...
<b>Pegunungan Arfak</b>	...	...	...	...	...	...

Catatan/Note: ...

Sumber/Source: Kementerian Agama, Data Semester Ganjil/Ministry of Religious Affairs, Odd Semester Data

**Tabel 4.1.10** Jumlah Desa<sup>1</sup>/Kelurahan yang Memiliki Fasilitas Sekolah Menurut Distrik dan Tingkat Pendidikan, 2019– 2021  
**Table 4.1.10** Number of Villages<sup>1</sup> Having Educational Facilities by Subdistrict and Educational Level, 2019– 2021

Distrik Subdistrict	SD Primary School		
	2019	2020	2021
(1)	(25)	(3)	(4)
1. Didohu	8	8	10
2. Sureyey	5	5	5
3. Anggi Gida	3	3	3
4. Membey	4	4	4
5. Anggi	3	5	5
6. Taige	3	4	3
7. Hingk	7	7	7
8. Menyambouw	9	8	9
9. Catubouw	4	5	4
10. Testega	4	4	4
<b>Pegunungan Arfak</b>	<b>50</b>	<b>53</b>	<b>54</b>

Lanjutan Tabel/*Continued Table* 4.1.10

Distrik <i>Subdistrict</i>	SMP <i>Junior High School</i>		
	2019	2020	2021
(1)	(5)	(6)	(7)
1. Didohu	1	1	2
2. Sureyey	1	1	1
3. Anggi Gida	1	1	1
4. Membey	1	1	1
5. Anggi	1	1	1
6. Taige	1	2	2
7. Hingk	1	2	2
8. Menyambouw	3	3	2
9. Catubouw	1	1	1
10. Testega	1	1	1
<b>Pegunungan Arfak</b>	<b>12</b>	<b>14</b>	<b>14</b>



Lanjutan Tabel/*Continued Table* 4.1.10

Distrik <i>Subdistrict</i>	SMA <i>Senior High School</i>		
	2019	2020	2021
(1)	(8)	(9)	(10)
1. Didohu	...	...	---
2. Sureyey	1	1	1
3. Anggi Gida	1	1	1
4. Membey	1	1	1
5. Anggi	1	1	1
6. Taige	...	...	...
7. Hingk	1	1	1
8. Menyambouw	1	1	1
9. Catubouw	1	1	1
10. Testega	...	1	1
<b>Pegunungan Arfak</b>	<b>7</b>	<b>8</b>	<b>8</b>

Lanjutan Tabel/*Continued Table* 4.1.10

Distrik <i>Subdistrict</i>	SMK <i>Vocational School</i>		
	2019	2020	2021
(1)	(11)	(12)	(13)
1. Didohu	...	...	...
2. Sureyey	...	...	...
3. Anggi Gida	...	...	...
4. Membey	...	...	...
5. Anggi	1	1	1
6. Taige	1	1	2
7. Hingk	...	...	...
8. Menyambouw	...	...	...
9. Catubouw	...	...	...
10. Testega	...	...	...
<b>Pegunungan Arfak</b>	<b>2</b>	<b>2</b>	<b>3</b>

Lanjutan Tabel/*Continued Table* 4.1.10

Distrik <i>Subdistrict</i>	Perguruan Tinggi <i>University</i>		
	2019	2020	2021
(1)	(15)	(16)	
1. Didohu	...	...	...
2. Sureyey	...	...	...
3. Anggi Gida	...	...	...
4. Membey	...	...	...
5. Anggi	...	...	...
6. Taige	...	...	...
7. Hingk	...	...	...
8. Menyambouw	...	...	...
9. Catubouw	...	...	...
10. Testega	1	...	...
<b>Pegunungan Arfak</b>	<b>1</b>	...	...

Catatan/*Note*: <sup>1</sup> Desa pada tabel ini termasuk Unit Permukiman Transmigrasi (UPT) yang masih dibina oleh kementerian terkait dan nagari di Provinsi Sumatera Barat/*Villages in this table include Transmigration Settlement Unit which is still fostered by the relevant ministries and the nagari in the Province of Sumatera Barat*

Sumber/*Source*: BPS, Pendataan Potensi Desa (Podes)/ *BPS—Statistics Indonesia, Village Potential Data Collection*

**Tabel**  
**Table** 4.1.11**Angka Partisipasi Murni (APM) dan Angka Partisipasi Kasar (APK) Menurut Jenjang Pendidikan di Kabupaten Pegunungan Arfak Tahun 2022 – 2023**  
***Net Participation Rates and Gross Participation Rates by Education Level in Pegunungan Arfak Regency, 2022– 2023***

Jenjang Pendidikan	Angka Partisipasi Murni (APM)		Angka Partisipasi Kasar (APK)	
	2022	2023	2022	2023
SD/MI	90,4	90,10	111,59	...
SMP/MTS	50,71	51,20	82,89	...
SMA/SMK/MA	49,38	50,41	83,08	...

Catatan/Note: ...

Sumber/Source: BPS, Survei Sosial Ekonomi Nasional (Susenans)/BPS-Statistics Indonesia, National Socioeconomic Survey

**Tabel**  
**Table** 4.1.12

**Persentase Penduduk Berumur 15 Tahun ke Atas yang Melek Huruf Menurut Kelompok Umur di Kabupaten Pegunungan Arfak Tahun 2022– 2023**  
**Percentage of Literate People Aged 15 Years and Over by Age Group in Pegunungan Arfak Regency, 2022– 2023**

Kelompok Umur	2022	2023
(1)	(2)	(3)
15-19	99,42	100,00
20-24	97,90	97,49
25-29	94,78	92,89
30-34	92,41	92,12
35-39	96,33	89,59
40-44	89,59	92,64
45-49	79,22	87,03
50+	67,84	74,96
Jumlah	89,05	91,32
15-24	98,58	98,68
15-44	95,19	94,35
15+	89,05	91,32
45+	71,98	79,27

Catatan/Note: ...

Sumber/Source: BPS, Survei Sosial Ekonomi Nasional (Susenas)/BPS-Statistics Indonesia, National Socioeconomic Survey

## 4.2 KESEHATAN HEALTH

**Tabel** 4.2.1 **Jumlah Desa<sup>1</sup>/Kelurahan Yang Memiliki Sarana Kesehatan Menurut Distrik, 2019–2021**  
**Table** **Number of Villages<sup>1</sup> Having Health Facilities by Subdistrict, 2019–2021**

Distrik Subdistrict	Rumah Sakit Hospital		
	2019	2020	2021
(1)	(2)	(3)	(4)
1. Didohu	...	...	...
2. Sururey	...	...	...
3. Anggi Gida	...	...	...
4. Membey	...	...	...
5. Anggi	...	...	...
6. Taige	...	...	...
7. Hingk	...	...	...
8. Menyambouw	...	...	...
9. Catubouw	...	...	...
10. Testega	...	...	...
<b>Pegunungan Arfak</b>	...	...	...

Lanjutan Tabel/*Continued Table* 4.2.1

Distrik <i>Subdistrict</i>	Rumah Sakit Bersalin <i>Maternity Hospital</i>		
	2019	2020	2021
(1)	(5)	(6)	(7)
1. Didohu	...	...	...
2. Sureyey	...	...	...
3. Anggi Gida	...	...	...
4. Membey	...	...	...
5. Anggi	...	...	...
6. Taige	...	...	...
7. Hingk	...	...	...
8. Menyambouw	...	...	...
9. Catubouw	...	...	...
10. Testega	...	...	...
<b>Pegunungan Arfak</b>	...	...	...

Lanjutan Tabel/*Continued Table* 4.2.1

	Distrik <i>Subdistrict</i>	Poliklinik <i>Polyclinic</i>		
		2019	2020	2021
	(1)	(8)	(9)	(10)
1.	Didohu	...	...	...
2.	Sururey	...	...	...
3.	Anggi Gida	...	...	...
4.	Membey	...	...	...
5.	Anggi	...	...	...
6.	Taige	...	...	...
7.	Hingk	...	...	...
8.	Menyambouw	...	...	...
9.	Catubouw	...	...	...
10.	Testega	...	...	...
	<b>Pegunungan Arfak</b>	...	...	...



Lanjutan Tabel/*Continued Table* 4.2.1

Distrik Subdistrict	Puskesmas Public Health Center		
	2019	2020	2021
(1)	(11)	(12)	(13)
1. Didohu	1	1	1
2. Sureyey	1	1	1
3. Anggi Gida	1	1	1
4. Membey	1	...	...
5. Anggi	1	2	1
6. Taige	...	1	1
7. Hingk	1	1	1
8. Menyambouw	1	1	1
9. Catubouw	1	1	1
10. Testega	1	1	1
<b>Pegunungan Arfak</b>	<b>9</b>	<b>10</b>	<b>9</b>

Lanjutan Tabel/*Continued Table* 4.2.1

Distrik <i>Subdistrict</i>	Puskesmas Pembantu <i>Subsidiary of Public Health Center</i>		
	2019	2020	2021
(1)	(14)	(15)	(16)
1. Didohu	2	2	2
2. Sureyey	...	...	1
3. Anggi Gida	...	...	...
4. Membey	2	1	1
5. Anggi	1	1	1
6. Taige	2	...	1
7. Hingk	...	1	...
8. Menyambouw	2	1	1
9. Catubouw	...	...	...
10. Testega	...	...	...
<b>Pegunungan Arfak</b>	<b>9</b>	<b>6</b>	<b>7</b>

Lanjutan Tabel/*Continued Table 4.2.1*

Distrik Subdistrict	Apotek Pharmacy		
	2019	2020	2021
(1)	(18)	(19)	(19)
1. Didohu	...	...	...
2. Sureyey	...	...	...
3. Anggi Gida	...	...	...
4. Membey	...	...	...
5. Anggi	...	...	...
6. Taige	...	...	...
7. Hingk	...	...	...
8. Menyambouw	...	...	...
9. Catubouw	...	...	...
10. Testega	...	...	...
<b>Pegunungan Arfak</b>	...	...	...

Catatan/Note: <sup>1</sup> Desa pada tabel ini termasuk Unit Permukiman Transmigrasi (UPT) yang masih dibina oleh kementerian terkait di Provinsi Papua Barat/*Villages in this table include Transmigration Settlement Unit which is still fostered by the relevant ministries in the Province of Papua Barat*

Sumber/Source: BPS, Pendataan Potensi Desa (Podes)/*BPS-Statistics Indonesia, Village Potential Data Collecting*

**Tabel**  
**Table** 4.2.2**Jumlah Tenaga Kesehatan Menurut Distrik di Kabupaten Pegunungan Arfak Tahun 2023**  
**Number of Health Personnel by Subdistrict in Pegunungan Arfak Regency, 2023**

Distrik Subdistrict	Dokter Doctor	Tenaga Keperawatan Nursing Personnel	Tenaga Kebidanan Midwifery Personnel	Tenaga Kefarmasian Pharmacy Personnel	Tenaga Gizi Nutritionist	Tenaga Kesehatan Lainnya Other Health Personnel
(1)	(2)	(3)	(4)	(5)	(6)	(7)
Didohu	1	6	8	...	...	1
Sururey	1	13	8	...	...	2
Anggi Gida	1	12	7	1	1	1
Membey	1	3	7	...	...	...
Anggi	1	18	16	...	1	3
Taige	1	5	15	1	...	2
Hingk	1	14	13	1	1	1
Menyambouw	1	20	16	1	1	2
Catubow	1	6	9	...	...	...
Testega	1	13	3	...	...	1
Jumlah/ Total	10	110	102	4	4	13

Catatan/Note: Data tidak tersedia dari instansi terkait/ Data not available from related agencies

Sumber/Source: Dinas Kesehatan Kabupaten Pegunungan Arfak/Health Service of Pegunungan Arfak Regency

**Tabel**  
**Table 4.2.3**

**Jumlah Rumah Sakit Umum, Rumah Sakit Khusus, Rumah Sakit/ Rumah Bersalin, Puskesmas, Klinik/Balai Kesehatan, Posyandu, dan Polindes Menurut Distrik di Kabupaten Pegunungan Arfak, 2023**

**Number of General Hospital, Special Hospital, Maternity Hospital and Public Health Center, Medical Clinic, Integrated Service Post, Village maternity Cottage by Subdistrict in Pegunungan Arfak Regency, 2023**

Kecamatan	Rumah Sakit Umum	Rumah Sakit Khusus	Rumah Bersalin	Puskesmas	Klinik/Balai Kesehatan	Posyandu	Pondok Bersalin Desa
(1)	(2)	(3)	(4)	(5)	(6)	(7)	(8)
Didohu	...	...	...	1	...	14	...
Sururey	...	...	...	1	...	12	...
Anggi Gida	...	...	...	1	...	8	...
Membeby	...	...	...	1	...	6	...
Anggi	...	...	...	1	...	13	...
Taige	...	...	...	1	...	11	...
Hingk	1	...	...	2	...	28	...
Menyambouw	...	...	...	1	...	36	...
Catubouw	...	...	...	1	...	21	...
Testega	...	...	...	1	...	15	...
Jumlah/ Total	1	...	...	11	...	164	...

Catatan/Note: Data tidak tersedia dari instansi terkait/ Data not available from related agencies

Sumber/Source: Dinas Kesehatan Kabupaten Pegunungan Arfak/Health Service of Pegunungan Arfak Regency

**Tabel**  
**Table** 4.2.4

**Jumlah Dokter Spesialis, Dokter Umum, dan Dokter Gigi Menurut Unit Kerja di Kabupaten Pegunungan Arfak Tahun 2023**  
**Number of Specialist Doctor, Generalist Doctor, and Dentist by Work Unit in Pegunungan Arfak Regency, 2023**

Unit Kerja	Dokter Umum	Dokter Spesialis	Dokter Gigi
(1)	(2)	(3)	(4)
Puskesmas ...	10	...	...
Rumah Sakit	2	...	...
Jumlah/ Total	12	...	...

Catatan/Note: Data terbaru tidak diperoleh dari dinas setempat/the latest data isn't available at the local health service

Sumber/Source: Dinas Kesehatan Kabupaten Pegunungan Arfak/Health Service of Pegunungan Arfak Regency

**Tabel**  
**Table** 4.2.5

**Jumlah Sarana Kesehatan Lain, Produksi dan Distribusi  
Kefarmasian di Kabupaten Pegunungan Arfak Tahun  
2022-2023**  
**Number of Other Health Facilities, Production and  
Pharmaceutical Distribution in Pegunungan Arfak Regency,  
2022-2023**

Unit Kerja	2022	2023
(1)	(2)	(3)
Fasilitas Kesehatan		
Balai Pengobatan	...	...
Praktik Dokter Perseorangan	...	...
Praktik Pengobatan Tradisional	...	...
Unit Transfusi Darah	...	...
Produksi dan Distribusi Kefarmasian		
Industri Farmasi	...	...
Industri Obat Tradisional	...	...
Usaha Kecil Obat Tradisional	...	...
Produksi Alat Kesehatan	...	...
Pedagang Besar Farmasi	...	...
Apotek	...	...
Toko Obat	...	...
Penyalur Alat Kesehatan	...	...
Jumlah/ Total	...	...

Catatan/Note: Data tidak tersedia dari instansi terkait/ Data not available from related agencies

Sumber/Source: Dinas Kesehatan Kabupaten Pegunungan Arfak/Health Service of Pegunungan Arfak Regency

**Tabel** 4.2.6 **Jumlah 20 Penyakit Terbanyak, 2023**  
**Table** *Number of twentieth most disease, 2023*

Jenis Penyakit	Jumlah Kasus
(1)	(2)
Dyspepsia	60
Essential (primary) Hypertensio	12
Acute serous otitis media	12
Acute gingivitis	12
Tension type headache	40
Allergic contact dermatitis	80
Unspecified open wound	20
Acute conjunctivitis,unspecified	24
Acute nasopharyngitis (common cold)	120
Myalgia	100
Jumlah/ Total	480

Catatan/Note: Data tidak tersedia dari instansi terkait/ Data not available from related agencies

Sumber/Source: Dinas Kesehatan Kabupaten Pegunungan Arfak/Health Service of Pegunungan Arfak Regency



**Tabel**  
**Table 4.2.7****Jumlah Bayi Lahir, Bayi Berat Badan Lahir Rendah (BBLR),  
BBLR Dirujuk, dan Bergizi Buruk Menurut Distrik di  
Kabupaten Pegunungan Arfak Tahun 2017**  
**Number of Births, Babies with Low Birth Weights (LBW),  
Treated LBW, and Malnutrition Cases by Regency/City in  
Pegunungan Arfak Regency, 2017**

Distrik Subdistrict	Bayi Lahir Births	BBLR/LBW		Gizi Buruk Malnutrition
		Jumlah Total	Dirujuk Treated	
(1)	(2)	(3)	(4)	(5)
1. Didohu	26	-	-	NA
2. Sururey	207	-	-	NA
3. Anggi Gida	44	-	-	NA
4. Membey	-	-	-	NA
5. Anggi	51	1	-	NA
6. Taige	43	-	-	NA
7. Hingk	49	-	-	NA
8. Menyambouw	38	-	-	NA
9. Catubouw	4	-	-	NA
10. Testega	10	-	-	NA
<b>Pegunungan Arfak</b>	<b>472</b>	<b>1</b>	<b>-</b>	<b>NA</b>

Catatan/Note: Data terbaru tidak diperoleh dari dinas setempat/the latest data isn't available at the local health service

Sumber/Source: Dinas Kesehatan Kabupaten Pegunungan Arfak/Health Service of Pegunungan Arfak Regency

**Tabel** 4.2.8  
**Table**

**Jumlah Ibu Hamil, Melakukan Kunjungan K1, Melakukan Kunjungan K4, Kurang Energi Kronis (KEK), dan Mendapat Tablet Zat Besi (Fe) di Kabupaten Pegunungan Arfak Tahun 2017**

*Number of Pregnant Women, Those with One Visit and four Visits of Antenatal Care, Chronic Energy Deficiency (CED), and Receiving Iron Supplement in Pegunungan Arfak Regency, 2017*

District Subdistrict	Jumlah Ibu Hamil Pregnant Women	Melakukan Kunjungan K1 One Visit	Melakukan Kunjungan K4 Four Visits	Kurang Energi Kronis (KEK) Chronic Energy Deficiency (CED)	Mendapat Zat Besi (Fe) Receiving Iron Supplement
(1)	(2)	(3)	(4)	(5)	(6)
1. Didohu	42	42	5	3	42
2. Sururey	300	300	154	12	300
3. Anggi Gida	64	64	6	3	64
4. Membey	NA	NA	NA	NA	NA
5. Anggi	139	139	66	14	139
6. Taige	115	115	13	1	115
7. Hingk	85	85	5	5	85
8. Menyambouw	166	166	7	11	166
9. Catubouw	52	52	8	2	52
10. Testega	72	72	8	-	72
<b>Pegunungan Arfak</b>	<b>1 035</b>	<b>1 035</b>	<b>272</b>	<b>51</b>	<b>1 035</b>

Catatan/Note: Data terbaru tidak diperoleh dari dinas setempat/the latest data isnt available at the local health service

Sumber/Source: Dinas Kesehatan Kabupaten Pegunungan Arfak/Health Service of Pegunungan Arfak Regency

**Tabel**  
**Table** 4.2.9**Banyaknya Peserta Badan Penyelenggara Jaminan Sosial (BPJS) di Kabupaten Pegunungan Arfak Tahun 2020-2023**  
**Number of Participants of Social Security Provider (BPJS) in Pegunungan Arfak Regency, 2022-2023**

	<b>Jenis Kind</b>	<b>2022</b>	<b>2023</b>
	(1)	(2)	(3)
<b>A.</b>	<b>Peserta Penerima Bantuan Iuran (PBI)</b>		
	<b>Members of Contribution Assistance Recipients (PBI)</b>		
1.	PBI APBN/PBI of State Government Budget	30 577	29 790
2.	PBI APBD/ PBI of Local Government Budget	14 897	17 394
<b>B.</b>	<b>Peserta Non PBI</b>		
	<b>Non PBI Participants</b>		
1.	Pekerja Penerima Upah/Wage Workers		
a.	PPU-Penyelenggara Negara	2 928	3 339
b.	TNI dan POLRI/Indonesia Armed Forces and Polices)	28	45
c.	Eks Jamsostek dan Badan Usaha/Ex Jamsostek and	125	127
2.	Pekerja Bukan Penerima Upah/Non-Wage Workers		
a.	Pekerja mandiri/Independent Workers	224	227
3.	Bukan Pekerja/Non Workers		
a.	Penerima Pensiun Pemerintah/Pension State Recipients	26	92
b.	Veteran/Veterans	...	...
c.	Perintis Kemerdekaan/Pioneers of Independence	...	...
d.	Penerima Pensiun Swasta/Pension Private Recipients	1	1
e.	Bukan Pekerja lainnya/Other Non Workers	26	25

Catatan/Note: -

Sumber/Source: Dinas Kesehatan Kabupaten Pegunungan Arfak/Health Service of Pegunungan Arfak Regency

**Tabel**  
**Table** 4.2.10**Jumlah Klinik Keluarga Berencana (KKB) dan Pos Pelayanan Keluarga Berencana Desa (PPKBD) Menurut Distrik di Kabupaten Pegunungan Arfak Tahun 2016**  
**Number of Family Planning Clinics and Village Family Planning Service Units by Subdistrict in Pegunungan Arfak Regency, 2016**

District Subdistrict	KKB Family Planning Clinics	PPKBD Village Family Planning Service Units
(1)	(2)	(3)
1. Didohu	-	3
2. Sururey	1	12
3. Anggi Gida	1	8
4. Membey	...	...
5. Anggi	1	13
6. Taige	1	11
7. Hingk	1	29
8. Menyambouw	1	49
9. Catubouw	1	21
10. Testega	1	15
<b>Pegunungan Arfak</b>	<b>8</b>	<b>161</b>

Catatan/Note: Data terbaru tidak diperoleh dari dinas setempat/*the latest data is not available at the local health service*

Sumber/Source: Dinas Kependudukan dan Pencatatan Sipil dan Keluarga Berencana Kabupaten Pegunungan Arfak/*Civil Registry and Planning Family Board of Pegunungan Arfak Regency*

**Tabel**  
**Table** 4.2.11

**Jumlah Pasangan Usia Subur dan Peserta KB Aktif Menurut Distrik di Kabupaten Pegunungan Arfak Tahun 2015**  
**Number of Eligible Couples and Family Planning Participants by Subdistrict in Pegunungan Arfak Regency, 2015**

Distrik Subdistrict	Jumlah PUS Eligible Couples	Peserta KB Aktif Family Planning Participants			
		IUD	MOW	MOP	Kondom Condom
(1)	(2)	(3)	(4)	(5)	(6)
1. Didohu	1 146	...	...	...	...
2. Sururey	1 980	...	...	...	...
3. Anggi Gida	797	...	...	...	...
4. Membey	801	...	...	...	...
5. Anggi	1 387	1	...	...	...
6. Taige	899	...	...	...	...
7. Hingk	2 901	...	...	...	...
8. Menyambouw	1 513	1	...	...	...
9. Catubouw	1 213	...	...	1	...
10. Testega	1 006	...	...	...	...
<b>Pegunungan Arfak</b>	<b>13 643</b>	<b>2</b>	<b>...</b>	<b>1</b>	<b>...</b>

Catatan/Note: Data terbaru tidak diperoleh dari dinas setempat/the latest data isnt available at the local health service

Sumber/Source: Badan Pemberdayaan Perempuan dan Keluarga Berencana Kabupaten Pegunungan Arfak/Woman Empowerment and Planning Family Board of Pegunungan Arfak Regency

### 4.3 AGAMA DAN SOSIAL LAINNYA RELIGION AND OTHER SOCIAL AFFAIRS

**Tabel** 4.3.1 **Jumlah Penduduk Menurut Distrik dan Agama yang Dianut, 2020**  
**Table** 4.3.1 **Population by Subdistrict and Religion, 2020**

Distrik Subdistrict	Islam	Protestan Protestant	Katolik Catholic	Hindu	Budha Buddha	Lainnya Others
(1)	(2)	(3)	(4)	(5)	(6)	(7)
1. Didohu	...	...	...	...	...	...
2. Sururey	...	...	...	...	...	...
3. Anggi Gida	...	...	...	...	...	...
4. Membey	...	...	...	...	...	...
5. Anggi	...	...	...	...	...	...
6. Taige	...	...	...	...	...	...
7. Hingk	...	...	...	...	...	...
8. Menyambouw	...	...	...	...	...	...
9. Catubouw	...	...	...	...	...	...
10. Testega	...	...	...	...	...	...
<b>Pegunungan Arfak</b>	...	...	...	...	...	...

Catatan/Note: Data tidak tersedia dari instansi terkait/ Data not available from related agencies

Sumber/Source: Kanwil Kementerian Agama Provinsi Papua Barat/ Religion Ministry Office of Papua Barat Province

**Tabel**  
**Table 4.3.2****Jumlah Tempat Peribadatan Menurut Distrik, 2020**  
**Number of Places of Worship by Subdistrict and Religion, 2020**

Distrik Subdistrict	Masjid Mosque	Mushola Pray Room	Gereja Protestan Protestant Church	Gereja Katholik Catholic Church	Pura Temple	Vihara
(1)	(2)	(3)	(4)	(5)	(6)	(7)
1. Didohu	...	...	...	...	...	...
2. Sururey	...	...	...	...	...	...
3. Anggi Gida	...	...	...	...	...	...
4. Membey	...	...	...	...	...	...
5. Anggi	...	...	...	...	...	...
6. Taige	...	...	...	...	...	...
7. Hingk	...	...	...	...	...	...
8. Menyambouw	...	...	...	...	...	...
9. Catubouw	...	...	...	...	...	...
10. Testega	...	...	...	...	...	...
<b>Pegunungan Arfak</b>	...	...	...	...	...	...

Catatan/Note: Data tidak tersedia dari instansi terkait/ Data not available from related agencies

Sumber/Source: Kanwil Kementerian Agama Provinsi Papua Barat/ Religion Ministry Office of Papua Barat Province

**Tabel**  
**Table** 4.3.3

**Jumlah Desa/Kelurahan yang Mengalami Bencana Alam  
Menurut Distrik, 2019– 2021**  
*Number of Villages that Had Natural Disaster by Subdistrict,  
2019– 2021*

Distrik Subdistrict	Banjir/Flood		
	2019	2020	2021
(1)	(2)	(3)	(4)
1. Didohu	...	2	2
2. Sururey	...	...	...
3. Anggi Gida	...	...	...
4. Membey	...	...	...
5. Anggi	...	...	...
6. Taige	1	...	...
7. Hingk	...	...	1
8. Menyambouw	...	...	1
9. Catubouw	2	3	1
10. Testega	...	...	...
<b>Pegunungan Arfak</b>	<b>3</b>	<b>5</b>	<b>5</b>



Lanjutan Tabel/*Continued Table 4.3.3*

Distrik <i>Subdistrict</i>	Gempa Bumi/ <i>Earthquake</i>		
	2019	2020	2021
(1)	(5)	(6)	(7)
1. Didohu	...	14	...
2. Sururey	...	...	...
3. Anggi Gida	...	...	...
4. Membey	...	...	...
5. Anggi	...	13	11
6. Taige	...	...	...
7. Hingk	...	29	21
8. Menyambouw	...	37	24
9. Catubouw	...	...	15
10. Testega	...	14	...
<b>Pegunungan Arfak</b>	...	<b>107</b>	<b>71</b>

Lanjutan Tabel/*Continued Table 4.3.3*

Distrik Subdistrict	Tanah Longsor/ <i>Landslide</i>		
	2019	2020	2021
(1)	(8)	(9)	(10)
1. Didohu	2	9	2
2. Sururey	...	...	...
3. Anggi Gida	...	...	...
4. Membey	...	...	...
5. Anggi	...	...	...
6. Taige	...	...	...
7. Hingk	...	...	4
8. Menyambouw	1	...	2
9. Catubouw	1	...	11
10. Testega	...	1	...
<b>Pegunungan Arfak</b>	<b>4</b>	<b>10</b>	<b>19</b>

Catatan/*Note*: ...

Sumber/*Source*: BPS, Pendataan Potensi Desa (Podes)/*BPS-Statistics Indonesia, Village Potential Data Collecting*

#### 4.4 KEMISKINAN POVERTY

**Tabel** 4.4.1 **Garis Kemiskinan dan Penduduk Miskin di Kabupaten Pegunungan Arfak Tahun 2015-2022**  
**Table** *Poverty Line, Number, and Percentage of Poor People in Pegunungan Arfak Regency/Municipality, 2015–2022*

Tahun Year	Garis Kemiskinan Poverty Line (rupiah/kapita/ bulan)	Jumlah Penduduk Number of Poor People Miskin (ribu)	Persentase Penduduk Miskin Percentage of Poor People
(1)	(2)	(3)	(4)
2015	530 286	11,02	38,53
2016	552 153	11,34	39,46
2017	586 493	11,58	39,23
2018	589 168	10,8	35,72
2019	628 281	10,74	34,83
2020	670 687	10,68	33,81
2021	683 722	11,85	34,7
2022	706 497	11,87	33,71

Catatan/Note: ...

Sumber/Source: .BPS, Survei Sosial Ekonomi Nasional Maret/BPS-Statistics Indonesia, March National Socioeconomic Survey

**Tabel**  
**Table** 4.4.2

**Indeks Kedalaman Kemiskinan dan Indeks Keparahan Kemiskinan di Kabupaten Pegunungan Arfak Tahun 2015-2023**  
**Poverty Gap Index and Poverty Severity Index in Pegunungan Arfak Regency, 2015-2023**

Tahun Year	Indeks Kedalaman Kemiskinan Poverty Gap Index (P1)	Indeks Keparahan Kemiskinan Poverty Severity Index (P2)
(1)	(2)	(3)
2015	6,12	1,35
2016	5,53	1,05
2017	8,16	2,33
2018	5,88	1,32
2019	7,7	2,52
2020	5,53	1,25
2021	5,28	1,15
2022	6,43	1,66

Catatan/Note: ...

Sumber/Source: BPS, Survei Sosial Ekonomi Nasional Maret/BPS-Statistics Indonesia, March National Socioeconomic Survey



# PERTANIAN

---

## Agriculture



Luas Panen  
Padi Sawah

0H

Wetland Paddy  
Harvested Area

Luas Panen  
Padi Ladang

0h

Dryland Paddy  
Harvested Area

TANAMAN PANGAN  
Food Crops

HORTIKULTURA  
Horticulture

Prod.  
Cabai

192


Chilli Prod.

Luas  
Panen Cabai

18

Chilli Area

Sumber/Source : Dinas Pertanian, Peternakan, dan Perkebunan





**PENJELASAN TEKNIS**

1. **Lahan sawah** adalah lahan pertanian yang berpetak...petak dan dibatasi oleh pematang (galangan), saluran untuk menahan/ menyalurkan air, yang biasanya ditanami padi sawah tanpa memandang dari mana diperoleh atau status lahan tersebut. Lahan yang dimaksud termasuk lahan yang terdaftar di Pajak Bumi Bangunan, luran Pembangunan Daerah, lahan bengkok, lahan serobotan, lahan rawa yang ditanami padi dan lahan bekas tanaman tahunan yang telah dijadikan sawah, baik yang ditanami padi, palawija atau tanaman semusim lainnya.
2. **Tegal/Kebun** adalah lahan pertanian bukan sawah (lahan kering) yang ditanami tanaman semusim atau tahunan dan terpisah dengan halaman sekitar rumah serta penggunaannya tidak berpindah pindah.
3. **Ladang/Huma** adalah lahan pertanian bukan sawah (lahan kering) yang biasanya ditanami tanaman semusim dan penggunaannya hanya semusim atau dua musim, kemudian akan ditinggalkan bila sudah tidak subur lagi (berpindah...pindah). Kemungkinan lahan ini beberapa tahun kemudian akan dikerjakan kembali jika sudah subur.

**TECHNICAL NOTES**

1. **Wetland** is agricultural land that separated by small dykes to resist water, where the main crop is usually wetland paddy without considering where it is got from or the status of the land. It includes the land that is registered at land income tax office, regional development contribution, 'bengkok' land, illegal ownership, swamps for rice cultivation, and annual crop land mark that has been used as rice field, which are both planted with paddy, secondary crops or the other seasonal crops.
2. **Dry field/Garden** is an dryland (unirrigated land) which is planted with seasonal or annual crops and separately from the yard around the house without shifting.
3. **Unirrigated agricultural field /Shifting cultivation land** is dryland (unirrigated land) that usually is cultivated for seasonal crops and utilized only for one or two seasons, then it will be left when it is not fertile (shifting). Maybe, this land will be used again in a few years if it has been fertile.



- 4. Lahan yang sementara tidak diusahakan** adalah lahan yang biasanya diusahakan tetapi untuk sementara (lebih dari 1 (satu) tahun tetapi kurang dari atau sama dengan 2 (dua) tahun) tidak diusahakan, termasuk lahan sawah yang tidak diusahakan selama lebih dari 2 (dua) tahun.
- 4. Temporarily unused land** is land that is regularly used but temporarily (more than a year but less or equal than two years) is unused, it includes wetland that is not cultivated more than two years.
5. Data pokok tanaman pangan yang dikumpulkan adalah luas panen dan produktivitas (hasil per hektar). Produksi tanaman pangan merupakan hasil perkalian antara luas panen dengan produktivitas. Pengumpulan data luas panen dilakukan setiap bulan dengan pendekatan area Distrik di seluruh wilayah Indonesia. Pengumpulan data produktivitas dilakukan melalui pengukuran langsung pada plot ubinan berukuran 2½ m x 2½ m. Pengumpulan data produktivitas dilakukan setiap subround (empat bulanan) pada waktu panen petani.
5. The main food crops data collected consists of harvested area and productivity (yield per hectare). Food crops production is generated by harvested area multiplied by productivity. The harvested area data is collected every month using subdistrict area approach in all subdistricts in Indonesia. The productivity data collection is conducted by a direct measurement in 2½m x 2½m crop cutting plot. The productivity measurement is conducted in every subround (four monthly) at the time when farmers are harvesting their crops.
6. Data produksi padi dan palawija yang disajikan adalah dalam kualitas: gabah kering giling (padi), pipilan kering (jagung), biji kering (kedelai dan kacang tanah), dan umbi basah (ubi kayu dan ubi jalar).
6. Production of paddy and secondary crops data are presented in the form of: dry unhusked rice (paddy), dry loose maize (maize), dry shells crops (soybeans and peanuts), and fresh roots (cassava and sweet potatoes).
- 7. Tanaman sayuran dan buah... buahan semusim**  
**Tanaman sayuran semusim** adalah tanaman sumber vitamin,
- 7. Seasonal vegetable and fruit plants**
- 8. Seasonal vegetable plants** are plants which are the sources of

garam mineral dan lain...lain yang dikonsumsi dari bagian tanaman yang berupa daun, bunga, buah, dan umbinya, yang berumur kurang dari satu tahun.

**Tanaman buah...buah semusim** adalah tanaman sumber vitamin, garam mineral, dan lain... lain yang dikonsumsi dari bagian tanaman yang berupa buah, berumur kurang dari satu tahun, tidak berbentuk pohon/rumpun tetapi menjalar dan berbatang lunak.

**8. Tanaman buah...buah dan sayuran tahunan**

**Tanaman buah...buah tahunan** adalah tanaman sumber vitamin, garam mineral, dan lain... lain yang dikonsumsi dari bagian tanaman yang berupa buah dan merupakan tanaman tahunan.

**Tanaman sayuran tahunan** adalah tanaman sumber vitamin, garam mineral, dan lain...lain yang dikonsumsi dari bagian tanaman yang berupa daun dan atau buah yang berumur lebih dari satu tahun.

**9. Tanaman biofarmaka** adalah tanaman yang bermanfaat untuk obat...obatan, kosmetik, dan kesehatan yang dikonsumsi atau digunakan dari bagian...bagian tanaman seperti daun, batang, buah, umbi (rimpang) ataupun akar.

*vitamin, mineral salt, etc, consumed from the part of the plant in the form of leaf, flower, fruit, and root with the age of less than one year.*

**Seasonal fruit plants** are plants which are the sources of vitamin, mineral salt, etc, consumed from the part of the plant in the form of fruits. These plants are creeps with the age of less than one year.

**9. Annual fruit and vegetable plants**

**Annual fruit plants** are plants which are the sources of vitamin, contained mineral salt, etc, consumed from the part of plant in the form of fruit and more than one year of age.

**Annual vegetable plants** are plants which are the sources of vitamin, contained mineral salt, etc, consumed from the part of the plant in the form of vegetable and more than one year of age.

**Medicinal plants** are plants which are useful for medicine. It is consumed from part of the plant such as leaf, flower, fruit, tuber, and root.

**10. Tanaman hias** adalah tanaman yang mempunyai nilai keindahan baik bentuk, warna daun, tajuk maupun bunganya, sering digunakan untuk penghias pekarangan dan lain sebagainya.

**11. Luas panen tanaman hortikultura** adalah luas tanaman sayuran, buah...buah, biofarmaka, dan tanaman hias yang diambil hasilnya/dipanen pada periode pelaporan.

**12. Luas panen untuk tanaman sayuran** adalah luas tanaman yang dipanen sekaligus/habis/dibongkar dan luas tanaman yang dipanen berkali...kali (lebih dari satu kali)/belum habis.

**Tanaman yang dipanen sekaligus/ habis/dibongkar** adalah tanaman yang sehabis panen langsung dibongkar/dicabut, terdiri dari bawang merah, bawang putih, bawang daun, kentang, kol/kubis, kembang kol, petsai/sawi, wortel, lobak, dan kacang merah.

**Tanaman yang dipanen berkali...kali (lebih dari satu kali)/belum habis** adalah tanaman yang pemanenannya lebih dari satu kali dan biasanya dibongkar apabila panen terakhir sudah tidak memadai lagi, terdiri dari: kacang panjang, cabe besar, cabe rawit, jamur, tomat, terung, buncis, ketimun, labu siam, kangkung, bayam,

**10. Ornamental plants** are plants which have a beauty value, either in shape, colour of leaf or crown of flower, and they are often used as a yard decorator.

**11. Harvested area of horticulture** is area which vegetable, fruit, medicinal and ornamental plant of crop harvested during the period of report.

**12. Harvested area of vegetables** is area of entirely plant harvested/ demolished and plant harvested several times/undemolished.

**Entirely plants harvested/ demolished** are plants usually harvested once and demolished to be substituted by other plants, consisting of: shallots, garlic, leeks, potato, cabbage, cauli flower, mustard green, carrots, chinese radish, and red kidney beans.

**Plants harvested several times/ undemolished** are plants usually harvested more than once and demolished in the case that the last harvest was economically not profitable. They consist of: yard long beans, chili, small chili, mushroom, tomatoes, egg plant, frech beans, cucumber, pumpkin/ chajota, swamp cabbage, spinach, melon, watermelon, and blewah.

- melon, semangka, blewah.
13. Produksi hortikultura adalah hasil menurut bentuk produk dari setiap tanaman sayuran, buah... buahan, biofarmaka dan tanaman hias yang diambil berdasarkan luas yang dipanen/tanaman yang menghasilkan pada bulan/triwulan laporan.
  14. Data perkebunan besar dikumpulkan oleh BPS setiap bulan secara lengkap (sensus bulanan) dengan sistem surat pos. Khusus untuk tanaman kelapa, cengkeh, dan kapok, datanya diperoleh dari Direktorat Jenderal Perkebunan. Data perkebunan rakyat juga diperoleh dari Direktorat Jenderal Perkebunan.
  15. Penghitungan luas tanaman perkebunan besar adalah pada keadaan akhir tahun dan tidak termasuk yang luasnya kurang dari 5 hektar.
  16. Bentuk produksi perkebunan adalah; karet kering (karet), daun kering (teh dan tembakau), biji kering (kopi dan coklat), kulit kering (kayu manis dan kina), serat kering (rami), bunga kering (cengkeh), refined sugar (tebu dari perkebunan besar), gula mangkok (tebu dari perkebunan rakyat), ekivalen kopra (kopra), biji dan bunga (pala) serta minyak daun (sereh).
  17. Persediaan akhir tahun produksi
13. *Horticulture production is the standard production quantity form of vegetable, fruit; medicinal and ornamental plant based on harvested area/the number of production plants reported monthly/quarterly.*
  14. *Data on estates are collected by the BPS every month on complete basis through a mailing system. Data on coconut, clove, and kapok, as well as on smallholder plantation, are acquired from the Directorate General of Estates.*
  15. *Planted areas of estates refer to condition at the end of the year, and exclude areas less than 5 hectares.*
  16. *Production of estates crops are follows: dry rubber (rubber); dry leaves (tea and tobacco); dry beans (coffee and cocoa); dry bark (cassia vera and cinchona); dry fibre (rosella); dry flowers/buds (cloves); refined sugar (sugar cane from estate); cup sugar (sugar cane from smallholders); copra (copra); seeds and buds (nutmeg); and leaf oil (citronella).*
  17. *The production availability of estates at the end of year is not the*

- perkebunan besar bukan merupakan cadangan penyangga (buffer stock).
18. Data Statistik Kehutanan sebagian besar merupakan data sekunder yang bersumber dari Kementerian Kehutanan.
19. Kawasan hutan adalah wilayah tertentu yang berupa hutan, yang ditunjuk dan atau ditetapkan oleh pemerintah untuk dipertahankan keberadaannya sebagai hutan tetap. Hal ini untuk menjamin kepastian hukum mengenai status kawasan hutan, letak batas dan luas suatu wilayah tertentu yang sudah ditunjuk menjadi kawasan hutan tetap.
20. Kawasan hutan Indonesia ditetapkan oleh Menteri Kehutanan dalam bentuk Surat Keputusan Menteri Kehutanan tentang Penunjukan Kawasan Hutan dan Perairan Kabupaten. Penunjukan Kawasan Hutan ini disusun berdasarkan hasil pemaduserasian antara Rencana Tata Ruang Wilayah Kabupaten (RTRWP) dengan Tata Guna Hutan Kesepakatan (TGHK).
21. Penunjukan kawasan hutan mencakup pula kawasan perairan yang menjadi bagian dari Kawasan Suaka Alam (KSA) dan Kawasan Pelestarian Alam (KPA).
22. Kawasan Suaka Alam (KSA) adalah *buffer stock*.
18. *Most of forestry statistics are secondary data obtained from the Ministry of Forestry.*
19. *Forest Area is a specific territory of forest ecosystem determined and or decided by the government as a permanent forest. Such decision is important to maintain the size of forest area and to ensure its legitimation and boundary demarcation of permanent forest.*
20. *Indonesian forest area is determined by the Minister of Forestry in the format of Ministerial Decree on the Designation of Provincial Forest Area and Inland Water, Coastal and Marine Ecosystem. The designation of Forest Area is formulated based on integrated and harmonized of Provincial Spatial Planning (RTRWP) and Forest Land Use by Concensus (TGHK).*
21. *The designation of forest area in some cases also covers inland water, coastal and marine ecosystem that may become part of Sanctuary Reserve Area (KSA) and Nature Conservation Area (KPA).*
22. *A Sanctuary Reserve Area is a specific terrestrial or aquatic*

kawasan dengan ciri khas tertentu, baik di darat maupun di perairan yang mempunyai fungsi pokok sebagai kawasan pengawetan keanekaragaman tumbuhan dan satwa serta ekosistemnya, yang juga berfungsi sebagai wilayah sistem penyangga kehidupan.

23. Kawasan Pelestarian Alam (KPA) adalah kawasan dengan ciri khas tertentu, baik di darat maupun di perairan yang mempunyai fungsi pokok perlindungan sistem penyangga kehidupan, pengawetan keanekaragaman jenis tumbuhan dan satwa, serta pemanfaatan secara lestari sumber daya alam hayati dan ekosistemnya.
24. Berdasarkan Undang...Undang No. 41 Tahun 1999 tentang Kehutanan, kawasan hutan dibagi ke dalam kelompok Hutan Konservasi, Hutan Lindung, dan Hutan Produksi.
25. **Hutan Konservasi** adalah kawasan hutan dengan ciri khas tertentu, yang mempunyai fungsi pokok pengawetan keanekaragaman tumbuhan dan satwa serta ekosistemnya.
26. **Hutan Lindung** adalah kawasan hutan yang mempunyai fungsi pokok sebagai perlindungan sistem penyangga kehidupan untuk mengatur tata air,

*area having specific criteria for preserving biodiversity plant and animal as well as ecosystem, which also serve as life support system.*

23. *A Nature Conservation area is a specific terrestrial or aquatic area whose main function is to serve life support system and preserve diversity of plant and animal species, as well as to provide a sustainable utilization of living resources and their ecosystems.*
24. *In accordance to the Act on Forestry No. 41/1999, forest area is categorized as Conservation Forest, Protection Forest and Production Forest.*
25. **Conservation Forest** *is a forest area having specific characteristic established for the purposes of conservation of animal and plant species as well as their ecosystem.*
26. **Protection Forest** *is a forest area designated to serve life support system, maintain hydrological system, prevent of flood, erosion control, seawater intrusion, and maintain soil fertility.*

mencegah banjir, mengendalikan erosi, mencegah intrusi air laut, dan memelihara kesuburan tanah.

- 27. Hutan Produksi** adalah kawasan hutan yang mempunyai fungsi pokok memproduksi hasil hutan. Hutan produksi terdiri dari Hutan Produksi Tetap (HP), Hutan Produksi Terbatas (HPT), dan Hutan Produksi yang dapat dikonversi.
28. Hutan Konservasi terdiri dari: Kawasan suaka alam berupa Cagar Alam (CA) dan Suaka Margasatwa (SM); Kawasan pelestarian alam berupa Taman Nasional (TN), Taman Hutan Raya (THR), dan Taman Wisata Alam (TWA); Taman Buru (TB). Taman Buru adalah kawasan hutan yang ditetapkan sebagai tempat wisata berburu.
29. Penetapan lahan kritis mengacu pada lahan yang telah sangat rusak karena kehilangan penutupan vegetasinya, sehingga kehilangan atau berkurang fungsinya sebagai penahan air, pengendali erosi, siklus hara, pengatur iklim mikro, dan retensi karbon. Berdasarkan kondisi vegetasinya, kondisi lahan dapat diklasifikasikan sebagai: sangat kritis, kritis, agak kritis, potensial kritis, dan kondisi normal.
30. Reboisasi atau rehabilitasi hutan
- 27. Production Forest** is a forest area designated mainly to promote sustainable forest production. Production forest is classified as permanent production forest, limited production forest, and convertible production forest.
28. Conservation Forest is divided into: Sanctuary Reserve area consists of Strict Nature Reserve and Wildlife Sanctuary. Nature conservation area consists of National Park (TN), Grand Forest Park (THR), and Nature Recreation Park (TWA); Game Hunting Park (TB) Game Hunting Park is forest area devoted for game hunting recreation.
29. Critical land refers to a piece of land severely damaged due to lost of its vegetation cover so that its functions as water retention, erosion control, nutrient cycling, micro climate regulator and carbon retention are completely depleted. Based upon its vegetation condition, the land could be classified as: very critical, critical, slight critical, potential critical, and normal condition.
30. Reforestation or forest rehabilitation is intended to

bertujuan untuk menghutankan kembali kawasan hutan yang kritis di wilayah daerah aliran sungai (DAS) yang dilaksanakan bersama masyarakat secara partisipatif.

31. Pemanfaatan hasil hutan kayu adalah segala bentuk usaha yang memanfaatkan dan mengusahakan hasil hutan kayu dengan tidak merusak lingkungan dan tidak mengurangi fungsi pokok hutan. Kegiatan ini hanya dapat dilaksanakan pada areal hutan yang memiliki potensi untuk dilakukan kegiatan pemanfaatan hasil hutan kayu dan dapat dilaksanakan setelah diperoleh izin usaha.

32. Izin Usaha Pemanfaatan Hasil Hutan Kayu (IUPHHK) pada hutan alam adalah izin untuk memanfaatkan hutan produksi yang kegiatannya terdiri dari pemanenan atau penebangan, penanaman, pemeliharaan, pengamanan, pengolahan, dan pemasaran hasil hutan kayu. IUPHHK dapat diberikan kepada perorangan, koperasi, badan usaha swasta, dan BUMN/BUMD.

33. Produksi hasil hutan utama yang dihasilkan dari hutan adalah kayu bulat. Produksi kayu bulat ini dihasilkan dari hutan alam melalui kegiatan perusahaan Hak Pengusahaan Hutan (HPH/IUPHHK), kegiatan ijin

*rehabilitate the critical land inside forest area or watershed to improve their ecological and hydrological functions. The activities were conducted with active participation of local communities who live nearby the target area.*

31. *Commercial utilization of timber as forest product is activities to utilize timber without destructing the environment and undermining the main functions of the forest area. Those activities could only be executed in forest area with high commercial timber value with license.*

32. *The license to commercially utilize timber in natural forest is license to utilize production forest for which the activities consist of harvesting or felling, planting, tending, protecting, processing, and marketing. The license could be granted to individuals, cooperatives, private companies, state...owned enterprises/local government...owned enterprises.*

33. *The main product of commercial forest operation is log. The log is harvested from various sources such as natural forest granted to concessionaires (IUPHHK/HPH), land clearing activities (IPK), industrial forest plantation (HTI) and community forest.*



pemanfaatan kayu (IPK) dalam rangka pembukaan wilayah hutan, pembangunan Hutan Tanaman Industri (HTI), serta kegiatan hutan rakyat.

34. Kayu Gergajian merupakan kayu hasil konversi kayu bulat dengan menggunakan mesin gergaji, mempunyai bentuk yang teratur dengan sisi...sisi sejajar dan sudut...sudutnya siku dengan ketebalan tidak lebih dari 6 cm dan kadar air tidak lebih dari 18 persen. Kayu gergajian yang diolah langsung dari kayu bulat, wajib didukung dengan dokumen yang sah.
  35. Kayu Lapis adalah panel kayu yang tersusun dari lapisan veneer dibagian luarnya, sedangkan dibagian intinya (core) bisa berupa veneer atau material lain, diikat dengan lem kemudian di...press (ditekan) sedemikian rupa sehingga menjadi panel yang kuat. Termasuk dalam artian ini adalah kayu lapis yang dilapisi lagi dengan material lain.
  36. Data populasi ternak bersumber dari Direktorat Jenderal Peternakan dan Kesehatan Hewan Kementerian Pertanian, sedangkan jumlah pematangan ternak merupakan hasil Survei Laporan Pematangan Ternak. Pengumpulan data pematangan ternak dilakukan secara lengkap
34. *Sawn Timber Constitutes a sawmill product derived from logs as raw material. The product is characterized with regular forms having parallel sides at right angle to each other, thickness not more than 6 cm and moisture content not to exceed 18 percent. Sawn timber produced directly from logs must be certified by a legal document.*
  35. *Plywood is wood panel consisting of layers pressed together in between veneers; the core may be veneer or some other material, bound together with glue and pressed tightly together to make a strong panel. Included to this definition is plywood covered with other materials.*
  36. *Data of domestic livestock population are obtain from the Directorate General of Livestock and Animal Health Service, while data on the number of animals slaughtered are based on the quarterly survey conducted by BPS. This survey is a complete enumeration on all slaughterhouses and abattoirs in Indonesia. There*

setiap triwulan di seluruh Rumah Potong Hewan (RPH) dan Tempat Pemotongan Hewan (TPH) yang ada di Indonesia. Pada tahun 2013 jumlah Dokumen RPH/TPH hasil pencacahan yang diolah sebanyak 4.033.

37. Data statistik perikanan merupakan data sekunder yang bersumber dari Direktorat Jenderal Perikanan Tangkap dan Direktorat Jenderal Budidaya. Statistik perikanan dibedakan atas data Perikanan Tangkap dan Perikanan Budidaya. Perikanan Tangkap diklasifikasikan atas penangkapan ikan di laut dan penangkapan ikan di perairan umum. Perikanan Budidaya diklasifikasikan atas jenis budidaya yaitu budidaya laut, tambak, kolam, karamba, jaring apung, dan sawah.
38. Rumah Tangga Perikanan Tangkap adalah rumah tangga yang melakukan kegiatan penangkapan ikan/binatang air lainnya/tanaman air dengan tujuan sebagian/seluruh hasilnya untuk dijual.
39. Rumah Tangga Perikanan Budidaya adalah rumah tangga yang melakukan kegiatan budidaya ikan/binatang air lainnya/tanaman air dengan tujuan sebagian/seluruh hasilnya untuk dijual.

*are 4.033 covered in 2013.*

37. *Fishery Statistics are secondary data obtained from the Directorate General of Capture Fisheries and Directorate General of Aquaculture. Fishery statistics are categorized into capture fisheries and aquaculture. Capture fisheries are further classified into marine capture fisheries and inland open water capture fisheries. Aquaculture are further classified into several types of culture: marine culture, brackish water pond, fresh water pond, cage, floating net, and fish breeding in paddy fields.*
38. *A capture fishery household is a household conducting activities in catching fishes/other aquatic animals/aquatic plants, for which the products are wholly or partly to be sold.*
39. *An aquaculture fishery household is a household conducting activities in culturing fishes/other aquatic animals/aquatic plants, for which the products are wholly or partly to be sold. Different types of parameters.*

<https://pegununganarfakkab.bps.go.id>  
<https://pegununganarfakkab.bps.go.id/>

Sumber/Source: BPS, Statistik Pertanian Hortikultura SPH...SBS/BPS...*Statistics Indonesia, Agricultural Statistic for Horticulture SPH...SBS*

<https://pegununganarfakkab.bps.go.id>  
<https://pegununganarfakkab.bps.go.id/>

Sumber/Source: BPS, Statistik Pertanian Hortikultura SPH...SBS/BPS...*Statistics Indonesia, Agricultural Statistic for Horticulture SPH...SBS*

**5.1 HORTIKULTURA  
HORTICULTURE**

**Tabel 5.1.1 Luas Panen Tanaman Sayuran Menurut Kecamatan dan Jenis Tanaman di Kabupaten Pegunungan Arfak (ha), 2022 dan 2023**  
*Harvested Area of Vegetables by Subdistrict and Kind of Plant in Pegunungan Arfak Regency (ha), 2022 and 2023*

Kecamatan Subdistrict	Bawang Merah/Shallot		Cabai/Chili	
	2022	2023	2022	2023
(1)	(2)	(3)	(4)	(5)
Didohu	3,00	...	...	...
Sururey	5,00	16,00	...	...
Anggi Gida	5,00	11,00	...	...
Membey	3,00	...	5,00	13,00
Anggi	6,00	...	...	...
Taige	5,00	7,00	...	...
Hingk	3,00	15,00	...	...
Menyambouw	5,00	...	...	...
Catubouw	4,00	14,00	...	...
Testega	...	10,00	...	5
<b>Pegunungan Arfak</b>	<b>38,00</b>	<b>74,00</b>	<b>5,00</b>	<b>18,00</b>

Lanjutan Tabel/Continued Table 5.1.1

Kecamatan Subdistrict	Kentang/Potato		Kubis/Cabbage	
	2022	2023	2022	2023
(1)	(6)	(7)	(8)	(9)
Didohu	3,00	9,00	10,00	25,00
Sururey	6,00	11,00	13,00	17,00
Anggi Gida	4,00	13,00	16,00	22,00
Membey	...	...	19,00	17,00
Anggi	5,00	10,00	14,00	21,00
Taige	4,00	...	10,00	18,00
Hingk	5,00	...	11,00	22,00
Menyambouw	...	4,00	35,00	27,00
Catubouw	6,00	...	19,00	21,00
Testega	3,00	...	9,00	18,00
<b>Pegunungan Arfak</b>	<b>36,00</b>	<b>47,00</b>	<b>156,00</b>	<b>208,00</b>

Lanjutan Tabel/Continued Table 5.1.1

Kecamatan Subdistrict	Petsai/ Chinese Cabbage		Tomat/Tomato		Bawang Putih/Garlic	
	2022	2023	2022	2023	2022	2023
(1)	(10)	(11)	(12)	(13)	(14)	(15)
Didohu	6,00	1,00	...	...	...	...
Sururey	9,00	7,00	...	...	4,00	...
Anggi Gida	6,00	15,00	...	...	1,00	...
Membey	6,00	6,00	...	...	...	...
Anggi	13,00	...	...	...	3,00	...
Taige	4,00	...	...	...	1,00	...
Hingk	18,00	...	...	...	...	...
Menyambouw	24,00	12,00	...	...	...	...
Catubouw	11,00	...	...	...	3,00	...
Testega	2,00	...	3,00	...	...	...
<b>Pegunungan Arfak</b>	<b>99,00</b>	<b>41,00</b>	<b>3,00</b>	<b>...</b>	<b>12,00</b>	<b>...</b>

Sumber/Source: BPS, Statistik Pertanian Hortikultura SPH...SBS/BPS...Statistics Indonesia, Agricultural Statistic for Horticulture SPH...SBS

**Tabel**  
**Table** 5.1.2

**Produksi Tanaman Sayuran Menurut Kecamatan dan Jenis Tanaman di Kabupaten Pegunungan Arfak(ton), 2022 dan 2023**

*Production of Vegetables by Subdistrict and Kind of Plant in Pegunungan Arfak Regency (ton), 2022 dan 2023*

Kecamatan Subdistrict	Bawang Merah/Shallot		Cabai/Chili	
	2022	2023	2022	2023
(1)	(2)	(3)	(4)	(5)
Didohu	10,00	...	...	...
Sururey	15,00	127,00	...	...
Anggi Gida	17,00	110,00	...	...
Membey	5,00	...	29,00	99,00
Anggi	17,00	...	...	...
Taige	14,00	69,00	...	...
Hingk	8,00	53,00	...	...
Menyambouw	12,00	0,00	...	...
Catubouw	10,00	127,00	...	...
Testega	...	89,00	...	93,00
<b>Pegunungan Arfak</b>	<b>108,00</b>	<b>575,00</b>	<b>29,00</b>	<b>192,00</b>



Lanjutan Tabel/Continued Table 5.1.2

Kecamatan Subdistrict	Kentang/Potato		Kubis/Cabbage	
	2022	2023	2022	2023
(1)	(6)	(7)	(8)	(9)
Didohu	7,00	86,00	25,00	81,00
Sururey	38,00	50,00	30,00	213,00
Anggi Gida	8,00	81,00	32,00	216,00
Membey	...	...	38,00	93,00
Anggi	24,00	72,00	40,00	81,00
Taige	17,00	...	22,00	123,00
Hingk	17,00	...	23,00	75,00
Menyambouw	...	15,00	71,00	322,00
Catubouw	19,00	...	39,00	227,00
Testega	7,00	...	20,00	121,00
<b>Pegunungan Arfak</b>	<b>137,80</b>	<b>304,00</b>	<b>340,00</b>	<b>1552,00</b>

Lanjutan Tabel/Continued Table 5.1.2

Kecamatan Subdistrict	Petsai Chinese Cabbage		Tomat/Tomato		Bawang Putih/Garlic	
	2022	2023	2022	2023	2022	2023
(1)	(10)	(11)	(12)	(13)	(14)	(15)
Didohu	10,00	1,00	...	...	...	...
Sururey	12,00	198,00	...	...	6,00	1,00
Anggi Gida	26,00	76,00	...	...	2,00	...
Membey	8,00	101,00	...	...	...	...
Anggi	14,00	...	...	...	8,00	...
Taige	5,00	...	...	...	7,00	...
Hingk	21,00	...	...	...	...	0,00
Menyambouw	25,00	79,00	...	...	...	...
Catubouw	22,00	...	...	...	4,00	...
Testega	4,00	...	5,00	...	...	...
<b>Pegunungan Arfal</b>	<b>147,00</b>	<b>455,00</b>	<b>5,00</b>	<b>0,00</b>	<b>27,00</b>	<b>1,00</b>

Sumber/Source: BPS, Statistik Pertanian Hortikultura SPH...SBS/BPS...Statistics Indonesia, Agricultural Statistic for Horticulture SPH...SBS

**Tabel**  
**Table** 5.1.3

**Luas Panen Tanaman Sayuran dan Buah...buahan  
Semusim Menurut Jenis Tanaman di Kabupaten  
Pegunungan Arfak (ha), 2020–2023**  
*Harvested Area of Seasonal Vegetables and Fruits by Kind  
of Plant in Pegunungan Arfak Regency (ha), 2020–2023*

Jenis Tanaman <i>Kind of Plants</i>	2020	2021	2022	2023
(1)	(2)	(3)	(4)	(5)
Bawang Daun/ Wlech Onion	6,00	11,00	153,00	197,00
Bawang Merah/ Shallot	...	5,00	38,00	74,00
Bawang Putih/ Garlic	...	1,00	11,00	1,00
Bayam/ Spinach	...	...	...	...
Buncis/ Green Bean	1,00	4,00	19,00	22,00
Cabai Besar/ Chili (Capsicum Annum)	...	...	...	...
Cabai Rawit/ Chili (Capsicum Frutescens)	2,00	1,00	5,00	18,00
Cabai/ Chili	...	...	...	...
<b>Jamur/ Mushroom</b>	...	...	...	...
<b>Kacang Merah/ Red Bean</b>	...	...	...	...
<b>Kacang Panjang/ Yardlong Bean</b>	...	...	...	...
<b>Kangkung/ Kangkong</b>	...	...	...	...
<b>Kembang Kol/ Cauliflower</b>	...	...	...	...
<b>Kentang/ Potato</b>	1,00	6,00	35,00	48,00
<b>Ketimun/ Cucumber</b>	...	...	...	...
Kubis/ Cabbage	3,00	9,00	156,00	208,00
Labu Siam/ Chayote	8,00	11,00	158,00	245,00

Sumber/Source: BPS, Statistik Pertanian Hortikultura SPH...SBS/BPS...Statistics Indonesia, Agricultural Statistic for Horticulture SPH...SBS

**Tabel**  
**Table** 5.1.4

**Produksi Tanaman Sayuran dan Buah...buahan Semusim Menurut Jenis Tanaman di Kabupaten Pegunungan Arfak (ton), 2020–2023**  
**Production of Seasonal Vegetables and Fruits by Kind of Plant in Pegunungan Arfak Regency (ha), 2020–2023**

Jenis Tanaman Kind of Plants	2020	2021	2022	2023
(1)	(2)	(3)	(4)	(5)
Bawang Daun/ Wlech Onion	23,00	407,00	516,00	1408,00
Bawang Merah/ Shallot	...	141,00	108,00	576,00
Bawang Putih/ Garlic	...	46,00	27,00	1,00
Bayam/ Spinach	...	...	...	...
Buncis/ Green Bean	1,00	124,00	94,00	271,00
Cabai Besar/ Chili (Capsicum Annum)	...	...	...	...
Cabai Rawit/ Chili (Capsicum Frutescens)	5,00	32,00	29,00	192,00
Cabai/ Chili	...	...	...	...
<b>Jamur/ Mushroom</b>	...	...	...	...
<b>Kacang Merah/ Red Bean</b>	...	...	...	...
<b>Kacang Panjang/ Yardlong Bean</b>	...	...	...	...
<b>Kangkung/ Kangkong</b>	...	...	...	...
<b>Kembang Kol/ Cauliflower</b>	...	...	...	...
<b>Kentang/ Potato</b>	5,00	268,00	137,00	304,00
<b>Ketimun/ Cucumber</b>	...	...	...	...
Kubis/ Cabbage	9,00	528,00	339,00	1551,00
Labu Siam/ Chayote	17,00	616,00	762,00	3997,00

Sumber/Source: BPS, Statistik Pertanian Hortikultura SPH...SBS/BPS...Statistics Indonesia, Agricultural Statistic for Horticulture SPH...SBS

**Tabel**  
**Table** 5.1.5

**Luas Panen Tanaman Biofarmaka Menurut Kecamatan dan Jenis Tanaman di Kabupaten Pegunungan Arfak (m<sup>2</sup>), 2022 dan 2023**  
*Harvested Area of Medicinal Plants by Subdistrict and Kind of Plant in Pegunungan Arfak Regency (m<sup>2</sup>), 2022 and 2023*

Kecamatan Subdistrict	Jahe/Ginger		Laos/Lengkuas/Galanga	
	2022	2023	2022	2023
(1)	(2)	(3)	(4)	(5)
Didohu	...	...	...	...
Sururey	...	...	...	...
Anggi Gida	...	...	...	...
Membey	...	...	...	...
Anggi	...	...	...	...
Taige	...	...	...	...
Hingk	...	...	...	...
Menyambouw	...	...	...	...
Catubouw	...	...	...	...
Testega	...	...	...	...
<b>Pegunungan Arfak</b>	.....	...	...	...

Lanjutan Tabel/*Continued Table* 5.1.5

Kecamatan Subdistrict	Kencur/ <i>East Indian Galangal</i>		Kunyit/ <i>Turmeric</i>	
	2022	2023	2022	2023
(1)	(6)	(7)	(8)	(9)
Didohu	...	...	...	...
Sururey	...	...	...	...
Anggi Gida	...	...	...	...
Membey	...	...	...	...
Anggi	...	...	...	...
Taige	...	...	...	...
Hingk	...	...	...	...
Menyambouw	...	...	...	...
Catubouw	...	...	...	...
Testega	...	...	...	...
<b>Pegunungan Arfak</b>	...	...	...	...

Sumber/*Source*: BPS, Statistik Pertanian Hortikultura SPH...SBS/BPS...*Statistics Indonesia, Agricultural Statistic for Horticulture SPH...SBS*

**Tabel** 5.1.6 **Produksi Tanaman Biofarmaka Menurut Kecamatan dan Jenis Tanaman di Kabupaten Pegunungan Arfak (kg), 2022 and 2023**  
***Production of Medicinal Plants by Subdistrict and Kind of Plant in Pegunungan Arfak Regency (kg), 2022 and 2023***

Kecamatan Subdistrict	Jahe/Ginger		Laos/Lengkuas/Galanga	
	2022	2023	2022	2023
(1)	(2)	(3)	(4)	(5)
Didohu	...	...	...	...
Sururey	...	...	...	...
Anggi Gida	...	...	...	...
Membey	...	...	...	...
Anggi	...	...	...	...
Taige	...	...	...	...
Hingk	...	...	...	...
Menyambouw	...	...	...	...
Catubouw	...	...	...	...
Testega	...	...	...	...
<b>Pegunungan Arfak</b>	...	...	...	...

Lanjutan Tabel/*Continued Table 5.1.6*

Kecamatan Subdistrict	Kencur/ <i>East Indian Galangal</i>		Kunyit/ <i>Turmeric</i>	
	2022	2023	2022	2023
(1)	(6)	(7)	(8)	(9)
Didohu	...	...	...	...
Sururey	...	...	...	...
Anggi Gida	...	...	...	...
Membey	...	...	...	...
Anggi	...	...	...	...
Taige	...	...	...	...
Hingk	...	...	...	...
Menyambouw	...	...	...	...
Catubouw	...	...	...	...
Testega	...	...	...	...
<b>Pegunungan Arfak</b>	...	...	...	...

Sumber/*Source*: BPS, Statistik Pertanian Hortikultura SPH...SBS/BPS...*Statistics Indonesia, Agricultural Statistic for Horticulture SPH...SBS*



**Tabel**  
**Table** 5.1.7

**Luas Panen Tanaman Biofarmaka Menurut Jenis Tanaman di Kabupaten Pegunungan Arfak (m<sup>2</sup>), 2020–2023**  
**Harvested Area of Medicinal Plants by Kind of Plant in Pegunungan Arfak Regency (m<sup>2</sup>), 2020–2023**

Jenis Tanaman Kind of Plants	2020	2021	2022	2023
(1)	(2)	(3)	(4)	(5)
Dlingo/Dringo/ Sweet Root/ Calamus	...	...	...	...
Jahe/ Ginger	...	...	...	...
Kapulaga/ Java Cardamon	...	...	...	...
Keji Beling/Kecibeling/ Strobilanthes crispera	...	...	...	...
Kencur/ East Indian Galangal	...	...	...	...
Kunyit/ Turmeric	...	...	...	...
Laos/Lengkuas/ Galanga	...	...	...	...
Lempuyang/ Zingiber Aromaticum	...	...	...	...
<b>Lidah Buaya/ Oliviera</b>	...	...	...	...
<b>Mahkota Dewa/ God's Crown</b>	...	...	...	...
<b>Mengkudu/Pace/ Indian Mulberry</b>	...	...	...	...
<b>Sambiloto/ King of Bitter</b>	...	...	...	...
<b>Temuireng/ Black Turmeric</b>	...	...	...	...
<b>Temukunci/ Chinese Keys</b>	...	...	...	...
<b>Temulawak/ Java Turmeric</b>	...	...	...	...

Sumber/Source: BPS, Statistik Pertanian Hortikultura SPH...SBS/BPS...Statistics Indonesia, Agricultural Statistic for Horticulture SPH...SBS

**Tabel** 5.1.8 **Produksi Tanaman Biofarmaka Menurut Jenis Tanaman di Kabupaten Pegunungan Arfak (kg), 2020–2023**  
**Table** 5.1.8 **Production of Medicinal Plants by Kind of Plant in Pegunungan Arfak Regency (kg), 2020–2023**

Jenis Tanaman Kind of Plants	2020	2021	2022	2023
(1)	(2)	(3)	(4)	(5)
Dlingo/Dringo/ Sweet Root/ Calamus	...	...	...	...
Jahe/ Ginger	...	...	...	...
Kapulaga/ Java Cardamon	...	...	...	...
Keji Beling/Kecibeling/ Strobilanthes crispa	...	...	...	...
Kencur/ East Indian Galangal	...	...	...	...
Kunyit/ Turmeric	...	...	...	...
Laos/Lengkuas/ Galanga	...	...	...	...
Lempuyang/ Zingiber Aromaticum	...	...	...	...
<b>Lidah Buaya/ Oliviera</b>	...	...	...	...
<b>Mahkota Dewa/ God's Crown</b>	...	...	...	...
<b>Mengkudu/Pace/ Indian Mulberry</b>	...	...	...	...
<b>Sambiloto/ King of Bitter</b>	...	...	...	...
<b>Temuireng/ Black Turmeric</b>	...	...	...	...
<b>Temukunci/ Chinese Keys</b>	...	...	...	...
<b>Temulawak/ Java Turmeric</b>	...	...	...	...

Sumber/Source: BPS, Statistik Pertanian Hortikultura SPH...SBS/BPS...Statistics Indonesia, Agricultural Statistic for Horticulture SPH...SBS

**Tabel**  
**Table** 5.1.9

**Luas Panen Tanaman Hias Menurut Kecamatan dan Jenis Tanaman di Kabupaten Pegunungan Arfak (m<sup>2</sup>), 2022 and 2023**  
**Harvested Area of Ornamental Plants by Subdistrict and Kind of Plant in Pegunungan Arfak Regency (m<sup>2</sup>), 2022 and 2023**

Kecamatan Subdistrict	Anggrek/Orchid		Krisan/Chrysantemum	
	2022	2023	2022	2023
(1)	(2)	(3)	(4)	(5)
Didohu	...	...	...	...
Sururey	...	...	...	...
Anggi Gida	...	...	...	...
Membey	...	...	...	...
Anggi	...	...	...	...
Taige	...	...	...	...
Hingk	...	...	...	...
Menyambouw	...	...	...	...
Catubouw	...	...	...	...
Testega	...	...	...	...
<b>Kabupaten Pegunungan Arfak</b>	...	...	...	...

Lanjutan Tabel/*Continued Table* 5.1.9

Kecamatan Subdistrict	Mawar/Rose		Sedap Malam/Tuberose	
	2022	2023	2022	2023
(1)	(6)	(7)	(8)	(9)
Didohu	...	...	...	...
Sururey	...	...	...	...
Anggi Gida	...	...	...	...
Membey	...	...	...	...
Anggi	...	...	...	...
Taige	...	...	...	...
Hingk	...	...	...	...
Menyambouw	...	...	...	...
Catubouw	...	...	...	...
Testega	...	...	...	...
<b>Kabupaten Pegunungan Arfak</b>	...	...	...	...

Sumber/Source: BPS, Statistik Pertanian Hortikultura SPH...SBS/BPS...Statistics Indonesia, Agricultural Statistic for Horticulture SPH...SBS

**Tabel**  
**Table** 5.1.10

**Produksi Tanaman Hias Menurut Kecamatan dan Jenis  
Tanaman di Kabupaten Pegunungan Arfak(tangkai), 2022  
and 2023**  
*Production of Ornamental Plants by Subdistrict and Kind of  
Plant in Pegunungan Arfak Regency (stalks), 2022 and 2023*

Kecamatan Subdistrict	Anggrek/ <i>Orchid</i>		Krisan/ <i>Chrysantemum</i>	
	2022	2023	2022	2023
(1)	(2)	(3)	(4)	(5)
Didohu	...	...	...	...
Sururey	...	...	...	...
Anggi Gida	...	...	...	...
Membey	...	...	...	...
Anggi	...	...	...	...
Taoge	...	...	...	...
Hingk	...	...	...	...
Menyambouw	...	...	...	...
Catubouw	...	...	...	...
Testega	...	...	...	...
<b>Kabupaten Pegunungan Arfak</b>	...	...	...	...

Lanjutan Tabel/*Continued Table* 5.1.10

Kecamatan Subdistrict	Anggrek/ <i>Orchid</i>		Krisan/ <i>Chrysantemum</i>	
	2022	2023	2022	2023
(1)	(2)	(3)	(4)	(5)
Didohu	...	...	...	...
Sururey	...	...	...	...
Anggi Gida	...	...	...	...
Membey	...	...	...	...
Anggi	...	...	...	...
Taoge	...	...	...	...
Hingk	...	...	...	...
Menyambouw	...	...	...	...
Catubouw	...	...	...	...
Testega	...	...	...	...
<b>Kabupaten Pegunungan Arfak</b>	...	...	...	...

Sumber/*Source*: BPS, Statistik Pertanian Hortikultura SPH...SBS/BPS...*Statistics Indonesia, Agricultural Statistic for Horticulture SPH...SBS*

**Tabel**  
**Table** 5.1.11

**Luas Panen Tanaman Hias Menurut Jenis Tanaman di  
Kabupaten Pegunungan Arfak (m<sup>2</sup>), 2020–2023  
Harvested Area of Ornamental Plants by Kind of Plant in  
Pegunungan Arfak Regency (m<sup>2</sup>), 2020–2023**

Jenis Tanaman Kind of Plants	2020	2021	2022	2023
(1)	(2)	(3)	(4)	(5)
Adenium (Kamboja Jepang)/ Adenium obesum	...	...	...	...
Aglaonema/ Chinese evergreens	...	...	...	...
Anggrek/ Orchid	...	...	...	...
Anthurium Bunga/ Flamingo Lily Flower	...	...	...	...
Anthurium Daun/ Laceleaf	...	...	...	...
Anyelir/ Carnation	...	...	...	...
Caladium/ Heart of Jesus	...	...	...	...
Cordyline/ Cordyline	...	...	...	...
<b>Diffenbachia/ Dumb canes</b>	...	...	...	...
<b>Dracaena/ Dracaena</b>	...	...	...	...
<b>Euphorbia/ Spurges</b>	...	...	...	...
<b>Gladiol/ Gladiol</b>	...	...	...	...
<b>Herbras/ Gerbera</b>	...	...	...	...
<b>Krisan/ Chrysantemum</b>	...	...	...	...
<b>Mawar/ Rose</b>	...	...	...	...
<b>Melati/ Jasmine</b>	...	...	...	...
<b>Monstera/ Swiss cheese plant</b>	...	...	...	...
<b>Pakis/ Fern</b>	...	...	...	...

Sumber/Source: BPS, Statistik Pertanian Hortikultura SPH...SBS/BPS...Statistics Indonesia, Agricultural Statistic for Horticulture SPH...SBS

**Tabel** 5.1.12 **Produksi Tanaman Hias Menurut Jenis Tanaman di Kabupaten Pegunungan Arfak (tangkai), 2020–2023**  
**Table** 5.1.12 **Production of Ornamental Plants by Kind of Plant in Pegunungan Arfak Regency (stalks), 2020–2023**

Jenis Tanaman <i>Kind of Plants</i>	2020	2021	2022	2023
(1)	(2)	(3)	(4)	(5)
Adenium (Kamboja Jepang)/ Adenium obesum	...	...	...	...
Aglaonema/ Chinese evergreens	...	...	...	...
Anggrek/ Orchid	...	...	...	...
Anthurium Bunga/ Flamingo Lily Flower	...	...	...	...
Anthurium Daun/ Laceleaf	...	...	...	...
Anyelir/ Carnation	...	...	...	...
Caladium/ Heart of Jesus	...	...	...	...
Cordyline/ Cordyline	...	...	...	...
<b>Diffenbachia/ Dumb canes</b>	...	...	...	...
<b>Dracaena/ Dracaena</b>	...	...	...	...
<b>Euphorbia/ Spurges</b>	...	...	...	...
<b>Gladiol/ Gladiol</b>	...	...	...	...
<b>Herbras/ Gerbera</b>	...	...	...	...
<b>Krisan/ Chrysantemum</b>	...	...	...	...
<b>Mawar/ Rose</b>	...	...	...	...
<b>Melati/ Jasmine</b>	...	...	...	...
<b>Monstera/ Swiss cheese plant</b>	...	...	...	...

Sumber/Source: BPS, Statistik Pertanian Hortikultura SPH...SBS/BPS...Statistics Indonesia, Agricultural Statistic for Horticulture SPH...SBS



**Tabel**  
**Table** 5.1.13

**Produksi Buah...buahan Menurut Kecamatan dan Jenis  
Tanaman di Kabupaten Pegunungan Arfak (ton), 2022  
and 2023**  
*Production of Fruits by Subdistrict and Kind of Plant in  
Pegunungan Arfak Regency (ton), 2022 and 2023*

Kecamatan Subdistrict	Mangga/Mango		Durian/Durian	
	2022	2023	2022	2023
(1)	(2)	(3)	(4)	(5)
Didohu	...	...	...	...
Sururey	...	...	...	...
Anggi Gida	...	...	...	...
Membey	...	...	...	...
Anggi	...	...	...	...
Taige	...	...	...	...
Hingk	...	...	...	...
Menyambouw	...	...	...	...
Catubouw	...	...	...	...
Testega	...	...	...	...
<b>Kabupaten Pegunungan Arfak</b>	...	...	...	...

Lanjutan Tabel/*Continued Table* 5.1.13

Kecamatan <i>Subdistrict</i>	Jeruk/Orange		Pisang/Banana	
	2022	2023	2022	2023
(1)	(6)	(7)	(8)	(9)
Didohu	...	...	...	...
Sururey	...	...	...	...
Anggi Gida	...	...	...	...
Membey	...	...	...	...
Anggi	...	...	...	...
Taige	...	...	...	...
Hingk	...	...	...	...
Menyambouw	...	...	...	...
Catubouw	...	...	...	...
Testega	...	...	...	...
<b>Kabupaten Pegunungan Arfak</b>	...	...	...	...

Lanjutan Tabel/*Continued Table* 5.1.13

Kecamatan Subdistrict	Pepaya/Papaya		Salak/Salacca	
	2022	2023	2022	2023
(1)	(10)	(11)	(12)	(13)
Didohu	...	...	...	...
Sururey	...	...	...	...
Anggi Gida	...	...	...	...
Membey	...	...	...	...
Anggi	...	...	...	...
Taige	...	...	...	...
Hingk	...	...	...	...
Menyambouw	...	...	...	...
Catubouw	...	...	...	...
Testega	...	...	...	...
<b>Kabupaten Pegunungan Arfak</b>	...	...	...	...

Sumber/*Source*: BPS, Statistik Pertanian Hortikultura SPH...SBS/BPS...*Statistics Indonesia, Agricultural Statistic for Horticulture SPH...SBS*

**Tabel**  
**Table** 5.1.14

**Produksi Buah–Buahan dan Sayuran Tahunan Menurut Jenis Tanaman (ton) di Kabupaten Pegunungan Arfak, 2020–2023**  
*Production of Annual Fruits and Vegetables by Kind of Plant in Pegunungan Arfak Regency (ton), 2020–2023*

Jenis Tanaman <i>Kind of Plants</i>	2020	2021	2022	2023
(1)	(2)	(3)	(4)	(5)
Alpukat/ Avocado	...	...	...	...
Anggur/ Grape	...	...	...	...
Apel/ Apple	...	...	...	...
Belimbing/ Star Fruit	...	...	...	...
Duku/Langsar/Kokosan/ Duku	...	...	...	...
Durian/ Durian	...	...	...	...
Jambu Air/ Rose Apple	...	...	...	...
Jambu Biji/ Guava	...	...	...	...
<b>Jeruk Besar/ Pomelo</b>	...	...	...	...
<b>Jeruk Siam/Keprak/ Tangerine/Orange</b>	...	...	68,00	13,00
<b>Jeruk/ Orange ( Tangerine + Pomelo )</b>	...	...	...	...
<b>Mangga/ Mango</b>	...	...	...	...
<b>Manggis/ Mangosteen</b>	...	...	...	...
<b>Markisa/ Marquisa</b>	...	...	...	...
<b>Nangka/Cempedak/ Jack Fruit</b>	...	8,00	...	...
<b>Nenas/ Pineapple</b>	185,00	60,00	219,00	124,00
<b>Pepaya/ Papaya</b>	...	...	...	...
<b>Pisang/ Banana</b>	...	...	...	...

Sumber/Source: BPS, Statistik Pertanian Hortikultura SPH...SBS/BPS...Statistics Indonesia, Agricultural Statistic for Horticulture SPH...SBS

**5.2 PERKEBUNAN  
ESTATE CROPS**

**Tabel 5.2.1 Luas Areal Tanaman Perkebunan Menurut Kecamatan dan Jenis Tanaman di Kabupaten Pegunungan Arfak(ha), 2022 dan 2023**  
*Planted Area of Estate Crops by Subdistrict and Type of Crops in Pegunungan Arfak Regency (ha), 2022 dan 2023*

Kecamatan Subdistrict	Pala Banda		Kopi/Coffee	
	2022	2023	2022	2023
(1)	(6)	(7)	(8)	(9)
Didohu	...	...	...	2,75
Sururey	...	...	...	6,5
Anggi Gida	...	...	...	5
Membey	...	...	...	3
Anggi	...	...	...	0,5
Hink	...	...	...	0,5
Taige	...	...	...	0,5
Menyambouw	...	...	...	0,5
Catubouw	...	...	...	3
Testega	...	...	...	0,5
<b>Pegunungan Arfak</b>	...	...	...	<b>28</b>

Lanjutan Tabel/*Continued Table* 5.2.1

Kecamatan Subdistrict	Karet		Kakao/Cocoa	
	2022	2023	2022	2023
(1)	(6)	(7)	(8)	(9)
Didohu	...	...	...	...
Sururey	...	...	...	...
Anggi Gida	...	...	...	...
Membey	...	...	...	...
Anggi	...	...	...	...
Hink	...	...	...	...
Taige	...	...	...	—
Menyambouw	...	...	...	...
Catubouw	...	...	...	...
Testega	...	...	...	...
<b>Pegunungan Arfak</b>	...	...	...	...

Lanjutan Tabel/Continued Table 5.2.1

Kecamatan Subdistrict	Pinang		Tebu/Sugar cane	
	2022	2023	2022	2023
(1)	(10)	(11)	(12)	(13)
Didohu	...	...	...	...
Sururey	...	...	...	...
Anggi Gida	...	...	...	...
Membey	...	...	...	...
Anggi	...	...	...	...
Hink	...	...	...	...
Taige	...	...	...	...
Menyambouw	...	...	...	...
Catubouw	...	...	...	...
Testega	...	...	...	...
<b>Pegunungan Arfak</b>	...	...	...	...

Lanjutan Tabel/*Continued Table 5.2.1*

Kecamatan Subdistrict	Teh/Tea		Tembakau/Tobacco	
	2022	2023	2022	2023
(1)	(14)	(15)	(16)	(17)
Didohu	...	...	...	...
Sururey	...	...	...	...
Anggi Gida	...	...	...	...
Membey	...	...	...	...
Anggi	...	...	...	...
Hink	...	...	...	...
Taige	...	...	...	...
Menyambouw	...	...	...	...
Catubouw	...	...	...	...
Testega	...	...	...	...
<b>Pegunungan Arfak</b>	...	...	...	...



Lanjutan Tabel/*Continued Table* 5.2.1

Kecamatan <i>Subdistrict</i>	Kelapa Sawit		Kelapa	
	2022	2023	2022	2023
(1)	(10)	(11)	(12)	(13)
Didohu	...	...	...	...
Sururey	...	...	...	...
Anggi Gida	...	...	...	...
Membey	...	...	...	...
Anggi	...	...	...	...
Hink	...	...	...	...
Taige	...	...	...	...
Menyambouw	...	...	...	...
Catubouw	...	...	...	...
Testega	...	...	...	...
<b>Pegunungan Arfak</b>	...	...	...	...

**Tabel**  
**Table** 5.2.2

**Produksi Perkebunan Menurut Kecamatan dan Jenis Tanaman di Kabupaten Pegunungan Arfak (ton), 2022 dan 2023**

*Production of Estate by Subdistrict and Type of Crops in Pegunungan Arfak Regency (ton), 2022 and 2023*

Kecamatan Subdistrict	Pala Banda		Kopi/Coffee	
	2022	2023	2022	2023
(1)	(6)	(7)	(8)	(9)
Didohu	...	...	...	...
Sururey	...	...	...	0,250
Anggi Gida	...	...	...	0,167
Membey	...	...	...	0,250
Anggi	...	...	...	0,028
Hink	...	...	...	0,025
Taige	...	...	...	...
Menyambouw	...	...	...	0,2
Catubouw	...	...	...	...
Testega	...	...	...	...
<b>Pegunungan Arfak</b>	...	...	...	<b>0,920</b>

Lanjutan Tabel/*Continued Table 5.2.2*

Kecamatan Subdistrict	Karet		Kakao/Cocoa	
	2022	2023	2022	2023
(1)	(6)	(7)	(8)	(9)
Didohu	...	...	...	...
Sururey	...	...	...	...
Anggi Gida	...	...	...	...
Membey	...	...	...	...
Anggi	...	...	...	...
Hink	...	...	...	...
Taige	...	...	...	—
Menyambouw	...	...	...	...
Catubouw	...	...	...	...
Testega	...	...	...	...
<b>Pegunungan Arfak</b>	...	...	...	...

Lanjutan Tabel/*Continued Table* 5.2.2

Kecamatan Subdistrict	Pinang		Tebu/Sugar cane	
	2022	2023	2022	2023
(1)	(10)	(11)	(12)	(13)
Didohu	...	...	...	...
Sururey	...	...	...	...
Anggi Gida	...	...	...	...
Membey	...	...	...	...
Anggi	...	...	...	...
Hink	...	...	...	...
Taige	...	...	...	...
Menyambouw	...	...	...	...
Catubouw	...	...	...	...
Testega	...	...	...	...
<b>Pegunungan Arfak</b>	...	...	...	...

Lanjutan Tabel/*Continued Table* 5.2.2

Kecamatan Subdistrict	Teh/Tea		Tembakau/Tobacco	
	2022	2023	2022	2023
(1)	(14)	(15)	(16)	(17)
Didohu	...	...	...	...
Sururey	...	...	...	...
Anggi Gida	...	...	...	...
Membey	...	...	...	...
Anggi	...	...	...	...
Hink	...	...	...	...
Taige	...	...	...	...
Menyambouw	...	...	...	...
Catubouw	...	...	...	...
Testega	...	...	...	...
<b>Pegunungan Arfak</b>	...	...	...	...

Lanjutan Tabel/*Continued Table* 5.2.2

Kecamatan Subdistrict	Kelapa Sawit		Kelapa	
	2022	2023	2022	2023
(1)	(10)	(11)	(12)	(13)
Didohu	...	...	...	...
Sururey	...	...	...	...
Anggi Gida	...	...	...	...
Membey	...	...	...	...
Anggi	...	...	...	...
Hink	...	...	...	...
Taige	...	...	...	...
Menyambouw	...	...	...	...
Catubouw	...	...	...	...
Testega	...	...	...	...
<b>Pegunungan Arfak</b>	...	...	...	...



**Kumulatif Pelanggan Listrik  
Kab Pegunungan Arfak, 2020**  
*Electric Customers Pegunungan Arfak Regency, 2020*



1435

**PELANGGAN LISTRIK**

*Electric Costumers*







**PENJELASAN TEKNIS**

1. Pertambangan adalah suatu kegiatan pengambilan endapan bahan galian berharga dan bernilai ekonomis dari dalam kulit bumi, di bawah permukaan bumi, dan di bawah permukaan air.
2. Bahan tambang adalah hasil produksi dari kegiatan pertambangan yang merupakan sumber daya alam yang tidak dapat diperbarui.
3. Minyak bumi adalah campuran hidrokarbon dalam bentuk cair diperoleh dari lapisan kulit bumi.
4. Gas alam adalah semua jenis gas hidrokarbon yang dihasilkan dari sumur penambangan yang terdiri dari komponen utama berupa metana, etana, propana, butana, pentana, dan hexana, ditambang dari dalam bumi, baik diperoleh langsung atau bersamaan dengan crude oil.
5. Bijih timah adalah mineral bahan dasar logam timah. Pengolahan bijih timah menjadi logam timah terdiri dari tahap konsentrasi, tahap smelting, dan tahap refining.

**TECHNICAL NOTES**

1. *Mining is an activity of taking valued quarried material from within the earth layer, under earth surface, and under water level.*
2. *Mine material is a natural resource as the production of mining operations that can not be renewed.*
3. *Crude oil is a mixture of hydrocarbon occurring in liquid phase in subsurface reservoir and remained liquid under atmospheric pressure.*
4. *Natural gas is all kinds of hydrocarbon gas produced from wells, mixture of hydrocarbons gas and vapour occurring naturally, which main components are methane, ethane, propane, butane, pentane and hexane, mined from underground accumulation either directly or as associated gas in oil mining.*
5. *Tin ore is mineral as the base material of tin. Processing tin ore into tin consists of a concentration, smelting, and refining stages.*

- |  |  |
|--|--|
| <p>6. Batu bara adalah salah satu bahan bakar fosil yang terbentuk dari endapan organik, utamanya adalah sisa...sisa tumbuhan.</p>   | <p>6. <i>Coal is fossil fuels that formed from organic sediment, primarily plant debris.</i></p>   |
| <p>7. Bauksit adalah biji utama pembentuk aluminium, bauksit terdiri dari campuran antara aluminium hidroksida dan aluminium oksida.</p>   | <p>7. <i>Bauxite is main ore that forming aluminum, bauxite consists of a mixture of aluminum hydroxide and aluminum oxide.</i></p>  |
| <p>8. Bijih nikel adalah mineral atau agregat mineral yang mengandung nikel. Pengolahan bijih nikel menjadi nikel terdiri dari beberapa tahap, yaitu crushing, pengeringan, pereduksian, peleburan, pemurnian, dan granulasi dan pengemasan.</p>   | <p>8. <i>Nickel ore is a mineral that containing nickel. Processing nickel ore into nickel consists of several stages of crushing, drying, reduction, smelting, purification, and granulation and packaging.</i></p>                             |
| <p>9. Emas adalah logam yang bersifat lunak dan mudah ditempa, kekerasannya berkisar antara 2,5–3 (Skala Mohs), serta berat jenisnya tergantung pada jenis dan kandungan logam lain yang berpadu dengannya. Emas dapat melebur dalam bentuk cair pada suhu sekitar 1000 derajat celsius.</p> | <p>9. <i>Gold is soft and malleable metal with hardness range between 2.5–3 (Mohs), and its density depends on the type and content of other metals which combined with it. Gold can be melted into liquid form at 1000 degrees celsius.</i></p> |
| <p>10. Konsentrat tembaga adalah bijih tembaga yang sudah mengalami proses konsentrasi flotasi.</p>  | <p>10. <i>Copper consenstrate is copper ore that has passed a process of flotation concentration.</i></p>  |
| <p>11. Bahan galian adalah semua jenis mineral dan batuan kecuali mineral logam dan energi yang digali dan diproses untuk penggunaan akhir industri dan</p>  | <p>11. <i>Quarrying materials are all kinds of minerals and rocks except metals and energy minerals extracted and processed to manufacturing and construction industry.</i></p>  |

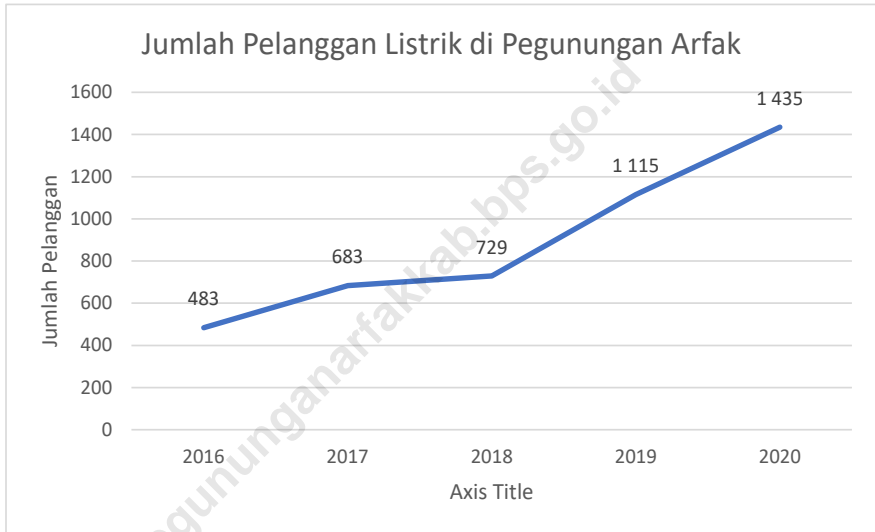
konstruksi.

12. Kapasitas listrik terpasang adalah total kapasitas dari seluruh mesin pembangkit listrik yang dioperasikan.
  13. Listrik yang dibangkitkan adalah jumlah listrik yang dibangkitkan oleh seluruh mesin pembangkit listrik dan dinyatakan dalam satuan dasar Watt hours.
  14. Jumlah listrik/gas/air bersih yang terjual/didistribusikan adalah banyaknya listrik/gas/air bersih yang disalurkan kepada para pelanggan.
  15. Kapasitas produksi potensial adalah hubungan antara output yang sebenarnya diproduksi dengan peralatan yang terpasang dan potensi output yang dapat diproduksi dengan peralatan terpasang tersebut, jika kapasitas sepenuhnya digunakan.
  16. Volume air bersih yang disalurkan adalah banyaknya air bersih yang disalurkan oleh perusahaan air bersih (dalam satuan m<sup>3</sup>). Semakin besar volume air bersih yang disalurkan maka akan semakin terpenuhi kebutuhan konsumen akan air bersih.
12. *Installed electricity capacity is the total capacity of all operated power plants machines.*
  13. *Electricity generated is the amount of electricity generated by all power plant engine in Watt hours standard unit.*
  14. *14. Sold/distributed electricity/gas/cleaned water is total electricity/gas/cleaned water distributed to customers.*
  15. *Potential capacity production is relationship between output that is actually produced with the installed equipment, and the potential output which could be produced with it, if capacity was fully used.*
  16. *Volume of water distributed is the amount of water that can be distributed by the water company (in units of m<sup>3</sup>). The greater the volume of water distributed it will be increasingly fulfilled the needs of consumers for clean water.*

<https://pegununganarfakkab.bps.go.id>

**Gambar** 6.1  
**Figures**

**Jumlah Pelanggan Listrik Kabupaten Pegunungan Arfak, 2016 ... 2020**  
**Number of Electricity Customers of Pegunungan Arfak Regency, 2016–2020**



Sumber/Source : PT. (Persero) PLN UP3 Manokwari  
PT. (Persero) PLN UP3 Manokwari

**Tabel**  
**Table** 6.1**Daya Terpasang, Produksi, dan Distribusi Listrik PT. PLN (Persero) pada Cabang/Ranting PLN Menurut Kecamatan, 2020**  
**Installed Electricity Power, Production, and Distribution of PT. PLN (Persero) at PLN Branch by Subdistrict, 2024**

Lokasi Location	Daya Terpasang Installed Electricity Power (KW)	Produksi Listrik Electricity Production (KWh)	Listrik Terjual Electricity Sold (KWh)	Dipakai Sendiri Own Used (KWh)	Susut/ Hilang Shrinkage/ Lost (KWh)
(1)	(2)	(3)	(4)	(5)	(6)
ULP Manokwari	58 501	216 443 101	160 866 021	4 70 4 198	50 872 822
ULP Prafi	3 995	50 024 714	43 230 227	1 877 097	4 917 390

Catatan/Note: Listrik masih bergabung pada UP3 Manokwari / Electricity still joined on UP3 Manokwari

Sumber/Source: PT. (Persero) PLN UP3 Manokwari

PT. (Persero) PLN UP3 Manokwari

**Tabel**  
**Table 6.2****Jumlah Pelanggan Listrik Menurut Kecamatan di  
Kabupaten Pegunungan Arfak, 2016–2020**  
**Number of Electricity Customers by Subdistrict in  
Pegunungan Arfak Regency, 2016–2020**

Kecamatan Subdistrict	2016	2017	2018	2019	2020
(1)	(2)	(3)	(4)	(5)	(6)
Didohu	0	0	0	0	0
Sururey	0	52	53	129	170
Anggi Gida	0	0	0	0	0
Membey	0	0	0	0	1
Anggi	483	631	676	730	798
Taige	0	0	0	78	176
Hingk	0	0	0	3	47
Menyambouw	0	0	0	128	196
Catubouw	0	0	0	47	47
Testega	0	0	0	0	0
<b>Pegunungan Arfak</b>	<b>483</b>	<b>683</b>	<b>729</b>	<b>1 115</b>	<b>1 435</b>

Catatan/Note: Listrik masih bergabung pada UP3 Manokwari / Electricity still joined on UP3 Manokwari  
 Sumber/Source : PT. (Persero) PLN UP3 Manokwari  
 PT. (Persero) PLN UP3 Manokwari

**Tabel**  
**Table** 6.3**Jumlah Pelanggan dan Air yang Disalurkan Menurut  
Kecamatan di Kabupaten Pegunungan Arfak, 2020**  
**Number of Customers and Distributed Water by Subdistrict  
in Pegunungan Arfak Regency, 2020**

Kecamatan Subdistrict	Pelanggan Number of Customers	Air Disalurkan Distributed Water (m <sup>3</sup> )	Nilai Value (Rp)
(1)	(2)	(3)	(4)
Didohu	...	...	...
Sururey	...	...	...
Anggi Gida	...	...	...
Membey	...	...	...
Anggi	...	...	...
Taige	...	...	...
Hingk	...	...	...
Menyambouw	...	...	...
Catubouw	...	...	...
Testega	...	...	...
<b>Pegunungan Arfak</b>	...	...	...

Catatan/Note: ...

Sumber/Source: ...



# PARIWISATA

Tourism



+

—

Jumlah Tempat Wisata di  
Kab Pegunungan Arfak, 2019

Number of Tourist Object in Pegunungan Arfak Regency, 2019

TOURIST OBJECT

34

HOTEL



## PENJELASAN TEKNIS

1. Wisatawan mancanegara (wisman) ialah setiap pengunjung yang mengunjungi suatu negara di luar tempat tinggalnya, didorong oleh satu atau beberapa keperluan tanpa bermaksud memperoleh penghasilan di tempat yang dikunjungi dan lamanya kunjungan tersebut tidak lebih dari satu tahun (12 bulan). Definisi ini mencakup 2 (dua) kategori wisatawan mancanegara, yaitu :

- Wisatawan (turis) ialah setiap pengunjung seperti definisi di atas yang tinggal paling sedikit 24 jam, akan tetapi tidak lebih dari 1 (satu) tahun di tempat yang dikunjungi, dengan maksud antara lain: berlibur, rekreasi, olah raga, bisnis, menghadiri pertemuan, studi, dan kunjungan dengan alasan kesehatan.
- Excursionist ialah setiap pengunjung seperti definisi di atas yang tinggal kurang dari 24 jam di tempat yang dikunjungi (termasuk "Cruise passengers"). Cruise Passengers ialah setiap pengunjung yang tiba di suatu negara di mana mereka tidak mengi...p di akomodasi yang tersedia di negara tersebut, misalnya dengan kapal laut.

## TECHNICAL NOTES

1. *An Inter...tio...l Visitor is any person visiting a country other than his usual place of residence for any reason other than for earning income in the country visited, and the length of stay is no more than one year (12 months). This definition covers two categories of foreign visitors, ...mely :*

- *"Tourist" is any visitor staying for at least 24 hours, but no more than one year, in the country visited, with the intention of visiting, and for any of these purposes: Pleasure, recreation and sports, Business, visiting friends and relatives, missions, attending meetings, conferences, visit for health reasons and study.*
- *"Excursionist" is any visitor staying less than 24 hours in the country visited including, "Cruise Passengers", i.e. visitors arriving in a country without staying in any accommodation available in the visited country.*

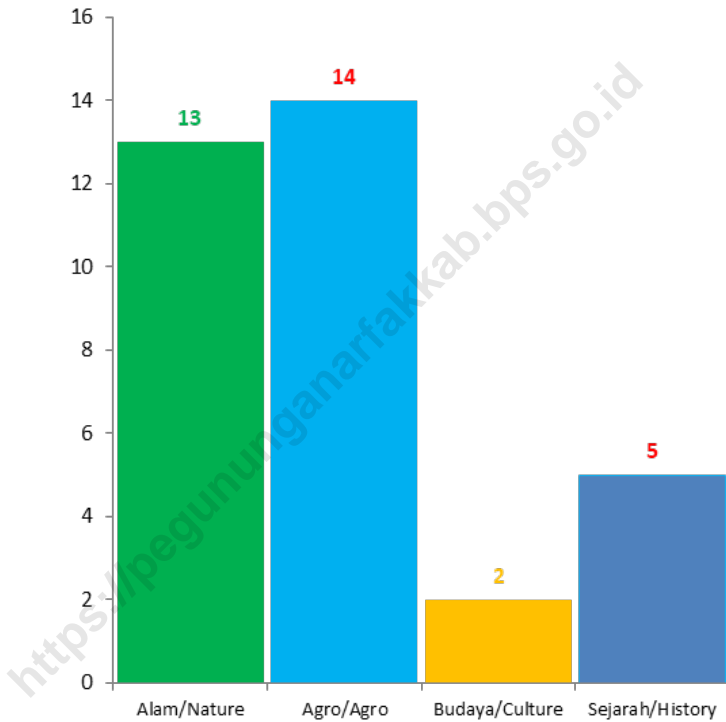
2. Rata-rata lama tinggal adalah rata-rata waktu tinggal wisatawan mancanegara di Indonesia untuk satu kali kunjungan.
  3. Usaha penyediaan akomodasi adalah usaha yang menyediakan pelaya...n pengi...pan yang dapat dilengkapi dengan pelaya...n pariwisata lainnya. Usaha penyediaan akomodasi dapat berupa hotel, vila, pondok wisata, bumi perkemahan, persinggahan karavan, dan akomodasi lainnya yang digu...kan untuk tujuan pariwisata.
  4. Hotel adalah penyediaan akomodasi secara harian berupa kamar-kamar di dalam satu bangu...n yang dapat dilengkapi dengan jasa pelaya...n makan dan minum, kegiatan hiburan dan atau fasilitas lainnya. Hotel terdiri dari hotel berbintang dan hotel non- bintang.
  5. Hotel bintang adalah usaha penyediaan jasa pelaya...n pengi...pan, makan minum serta jasa lainnya bagi umum dengan menggu...kan sebagian atau seluruh bangu...n. Usaha ini dikelola secara komersial serta memenuhi ketentuan persyaratan sebagai hotel bintang (termasuk berlian) yang ditetapkan dalam surat keputusan instansi yang membi...nya. Misalnya hotel bintang lima, hotel bintang
2. *Average length of stay is the average stay duration of foreign visitor in Indonesia for one trip.*
  3. *The business of providing accommodation is a business that provides specialty services that can be equipped with other tourism services. It includes hotel, villa, cottage, camping, caravan stop, and other accommodation that are used for tourism purposes.*
  4. *Hotel is a daily supply of accommodation rooms within a building which can be equipped with eating and drinking services, entertainment activities and/or other facilities. Hotel consists of a classified hotel and a non-classified hotel.*
  5. *A star hotel is the business of providing an accommodation, eating and drinking as well as other services for the public by using a building or a part of a building. It is ma...ged commercially and meets specified requirements as a star hotel (including diamonds) set forth in the decree of fostering agency. For example, five star hotel, four star hotel, and so on.*

empat dan seterusnya.

- |   |   |
|---|---|
| <p>6. Tingkat penghunian kamar hotel adalah persentase banyaknya malam kamar yang dihuni terhadap banyaknya malam kamar yang tersedia.</p>  | <p>6. <i>Room occupancy rate is the number of room-nights occupied divided by the number of room-nights available, multiplied by 100 percent.</i></p>   |
| <p>7. Rata-rata lamanya tamu mengi...p adalah banyaknya malam tempat tidur yang terpakai (malam tamu) dengan banyaknya tamu yang mengi...p di hotel atau akomodasi lainnya.</p>   | <p>7. <i>Average length of stay is the number of bed-nights used (guest night) divided by the number of guests coming to spend the night at the accommodation.</i></p>  |
| <p>8. Restoran/ rumah makan adalah usaha yang mencakup jenis usaha jasa pangan yang bertempat di sebagian atau seluruh bangu...n permanen yang menjual dan menyajikan maka...n dan minuman untuk umum di tempat usahanya, baik dilengkapi dengan peralatan/perengkapan untuk proses pembuatan dan penyimpa...n maupun tidak dan telah mendapatkan surat keputusan sebagai restoran/ rumah makan dari instansi yang membi...nya.</p> | <p>8. <i>Restaurant/restaurant is a business that includes a type of food service business that is located in part or all of a permanent building that sells and serves food and drinks to the public at its place of business, whether equipped with equipment / equipment for the manufacturing and storage process or not and has received a letter a decision as a restaurant / restaurant from the agency that built it.</i></p> |

**Gambar** 7.1  
**Figures**

**Banyaknya Tempat Wisata Menurut Jenis dan Distrik di Kabupaten Pegunungan Arfak, 2018**  
**Number of Tourist Object by Type and District in Pegunungan Arfak Regency, 2018**



Catatan/Note: Data tidak tersedia per distrik / Data not represented by subdistrict

Sumber/Source: Di...s Kebudayaan dan Pariwisata Kabupaten Pegunungan Arfak / Culture and Tourism Service of Pegunungan Arfak Regency

**Tabel**  
**Table 7.1****Banyaknya Tempat Wisata Menurut Jenis dan Distrik di Kabupaten Pegunungan Arfak, 2018**  
**Number of Tourist Object by Type and District in Pegunungan Arfak Regency, 2018**

<b>Kecamatan Subdistrict</b>	<b>Alam</b>	<b>Agro</b>	<b>Budaya</b>	<b>Sejarah</b>
(1)	(2)	(3)	(4)	(5)
Didohu	...	...	...	...
Sururey	...	...	...	...
Anggi Gida	...	...	...	...
Membey	...	...	...	...
Anggi	...	...	...	...
Taige	...	...	...	...
Hingk	...	...	...	...
Menyambouw	...	...	...	...
<b>Catubow</b>	...	...	...	...
<b>Testega</b>	...	...	...	...
<b>Pegunungan Arfak</b>	<b>13</b>	<b>14</b>	<b>2</b>	<b>5</b>

Catatan/Note: Data tidak tersedia per distrik / Data not represented by subdistrict

Sumber/Source: Di...s Kebudayaan dan Pariwisata Kabupaten Pegunungan Arfak / Culture and Tourism Service of Pegunungan Arfak Regency

**Tabel**  
**Table 7.2**

**Jumlah Rumah Makan/Restoran Menurut Kecamatan  
di Kabupaten Pegunungan Arfak, 2022 - 2023**  
**Number of Eating Houses/Restaurants by District  
in Arfak Mountains Regency, 2022 - 2023**

Kecamatan Subdistrict	2022	2023
(1)	(2)	(3)
Didohu	0	0
Sururey	2	3
Anggi Gida	1	1
Membey	0	0
Anggi	10	8
Taige	0	0
Hingk	2	1
Menyambouw	0	0
Catubouw	0	0
Testega	0	0
<b>Jumlah</b>	<b>15</b>	<b>13</b>

Catatan/Note: .....

Sumber/Source: DI...S PERINDUSTRIAN, PERDAGANGAN, KOPERASI, USAHA KECIL DAN MENENGAH/ DEPARTMENT OF INDUSTRY, TRADE, COOPERATIVES, SMALL AND MEDIUM ENTERPRISES





<https://pegununganarfakkab.bps.go.id>





**PENJELASAN TEKNIS**

**TECHNICAL NOTES**

- |   |  |
|---|--|
| <p>1. Kendaraan bermotor adalah setiap kendaraan yang digerakkan oleh peralatan teknik yang ada pada kendaraan tersebut, biasanya digunakan untuk angkutan orang atau barang di atas jalan raya selain kendaraan yang berjalan di atas rel. Kendaraan bermotor yang dicatat adalah semua jenis kendaraan kecuali kendaraan bermotor TNI/Polri dan Korps Diplomatik.</p> | <p>1. <i>Motor vehicles are any kind of vehicles motorized by machine set up in those vehicles; they are usually used for transporting peoples or goods on roads except vehicles moving along a railway line. The data cover all kinds of motor vehicles except those belong to Indonesia Army Force Indonesian State Police and Diplomatic Corps.</i></p> |
| <p>2. Mobil penumpang adalah setiap kendaraan bermotor yang dilengkapi dengan tempat duduk untuk sebanyak... banyaknya delapan orang, tidak termasuk tempat duduk untuk pengemudi, baik dilengkapi atau tidak dilengkapi bagasi.</p>  | <p>2. <i>Passenger cars are any motor vehicles with no more than eight seats, excluding seat for driver, it can be with or without hoot.</i></p>   |
| <p>3. Mobil bis adalah setiap kendaraan bermotor yang dilengkapi dengan tempat duduk untuk lebih dari delapan orang, tidak termasuk tempat duduk untuk pengemudi, baik dilengkapi atau tidak dilengkapi bagasi.</p>   | <p>3. <i>Buses are large passenger cars having seats for more than eight passengers, excluding seat for driver, it can be with or without hoot.</i></p>  |
| <p>4. Mobil truk adalah setiap kendaraan bermotor yang digunakan untuk angkutan barang, selain mobil penumpang, mobil bis dan kendaraan bermotor roda dua.</p>  | <p>4. <i>Trucks are any motor vehicles used to transport goods excluding passenger cars, buses, and motorcycles.</i></p>   |
| <p>5. Kereta api adalah kendaraan dengan tenaga gerak (listrik, diesel</p>  | <p>5. <i>Train is a coach or a number of coaches joined together, moving</i></p>   |

atau tenaga uap) yang berjalan sendiri maupun dirangkaikan dengan kendaraan lain, yang akan atau sedang bergerak di atas rel, terdiri dari kereta penumpang dan kereta barang.

*along a railway line. It can be passenger train or freight train.*

6. Kilometer penumpang adalah jumlah kilometer dari semua penumpang yang berangkat. Besaran ini merupakan penjumlahan jarak asal tujuan masing...masing penumpang.
  7. Rata...rata jarak perjalanan per penumpang adalah rata...rata yang ditempuh oleh setiap penumpang, atau jumlah kilometer penumpang dibagi dengan jumlah penumpang berangkat.
  8. Kilometer ton adalah jumlah kilometer semua ton yang diangkut. Besaran ini merupakan hasil penjumlahan jarak asal tujuan masing...masing barang dalam ton.
  9. Rata...rata jarak angkut barang adalah rata...rata jarak yang ditempuh oleh setiap ton barang atau jumlah kilometer ton dibagi dengan ton dimuat
  10. Kunjungan kapal adalah kapal yang datang di pelabuhan baik untuk berlabuh di perairan maupun bersandar di dermaga.
6. *Passenger kilometer is total kilometers of all departing passenger. This measurement is the sum of distance between the place of origin and the place of destination taken by all passengers.*
  7. *Mean distance of journey per passenger is mean distance taken by each passenger or total of passenger...kilometer divided by the number of departing passengers.*
  8. *Ton...kilometer is total kilometer of all cargoes carried. This is the sum of distance from area of origin to area of destination for each ton of cargoes.*
  9. *Mean distance of cargoes loaded is mean distance of each ton of cargoes loaded or total ton...kilometer divided by total ton of cargoes loaded.*
  10. *Ship call is a ship arriving at a port either for mooring or berthing.*
  11. *Gross Ton (GT) is total volume of all room in a ship (m<sup>3</sup>),*

11. Gross Ton (GT) adalah volume ruangan kapal dalam m<sup>3</sup>, kecuali terowongan, lubang poros baling...baling, tempat jangkar, dan alas ganda. *excluding the volume of tunnel, the axle of propellers, the anchor, and the chain locker.*
12. Sertifikat Operator Pesawat Udara adalah tanda bukti terpenuhinya standar dan prosedur dalam pengoperasian pesawat udara oleh perusahaan angkutan udara niaga. *12. Aircraft Operator Certificate (AOC) is clearance of compliance to the standards and procedures in aircraft operations by the commercial air transport companies.*
13. Sertifikat Pengoperasian Pesawat Udara adalah tanda bukti terpenuhinya standar dan prosedur dalam pengoperasian pesawat udara untuk kegiatan angkutan udara bukan niaga. *13. Operating Certificate (OC) is clearance of compliance to the standards and procedures in aircraft operations for non commercial air transport activities.*
14. Kantor Pos adalah tempat pemberi pelayanan komunikasi tertulis dan atau surat elektronik, layanan paket, layanan logistik, layanan transaksi keuangan, dan layanan keagenan pos untuk kepentingan umum. Rumah pos berfungsi sama seperti kantor pos dan kantor pos pembantu, bedanya rumah pos biasanya terletak di daerah terpencil. *14. Post Office is a service provider facility of written communication and or electronic mail, parcel service, logistics services, financial transaction services, and postal services to the public. Postal house has the same function as the post office and subsidiary of post office, the difference is that postal house is usually located in remote areas.*
15. Telekomunikasi adalah setiap pemancaran, pengiriman dan atau penerimaan dari setiap informasi dalam bentuk tanda... tanda, isyarat, tulisan, gambar, suara dan bunyi melalui sistem kawat, optik, radio atau sistem elektromagnetik lainnya. *15. Telecommunication includes every transmitting, delivering and or receiving from every information of marking, signal, article, picture, sound and voice through strand of wire system, optic, radio or other electromagnetic system.*
16. *16. Telecommunication network*

16. Jaringan telekomunikasi adalah rangkaian perangkat telekomunikasi dan kelengkapannya yang digunakan dalam bertelekomunikasi.
17. Telepon tetap kabel dalam Susenas disebut telepon rumah adalah jaringan telekomunikasi menggunakan perangkat telepon tetap dengan kabel yang secara umum diatur oleh standar...standar teknis dengan menggunakan suatu nomor telepon, dikenal pula sebagai Public Switched Telephone Network (PSTN). Pada umumnya dimanfaatkan untuk telepon rumah dan jaringan internet, memiliki kemampuan menghantarkan sinyal dengan kuat dan jelas dengan biaya yang relatif lebih murah.
18. Telepon bergerak seluler adalah perangkat telekomunikasi elektronik yang mempunyai kemampuan dasar yang sama dengan telepon tetap kabel, namun dapat dibawa ke mana... mana (portable, mobile) dan tidak perlu disambungkan dengan jaringan telekomunikasi kabel. Selain berfungsi sebagai telepon, telepon selular modern biasanya mendukung layanan tambahan seperti Short Messages Services (SMS), Multimedia Messages Service (MMS), e...mail dan akses
- is peripheral network of telecommunication and its equipment used in the means of telecommunication.*
17. *Fixed line telephone based on Susenas called home phone is a telecommunication network using fixed line telephone device which is generally regulated by technical standards, using a phone number, also known as the Public Switched Telephone Network (PSTN). It is generally used for home phone and Internet networks, has the ability to deliver a strong and clear signal with a relatively low cost.*
18. *Cellular mobile phone is an electronic telecommunication device which has the same basic capabilities with fixed cables, but can be taken anywhere (portable, mobile) and does not need to be connected to the wired telecommunications networks. In addition to functioning as a telephone, modern mobile phone typically supports additional services such as Short Messages Services (SMS), Multimedia Messages Service (MMS), e... mail and access to the Internet, business applications and games, as well as photography. Currently, Indonesia has two cellular mobile*

- Internet, aplikasi bisnis dan permainan, serta fotografi. Saat ini, Indonesia mempunyai dua sistem jaringan telepon bergerak seluler yaitu Global System for Mobile Telecommunications (GSM) dan CDMA.
19. Internet adalah sebuah jaringan komputer publik di seluruh dunia. Internet menyediakan akses ke sejumlah layanan komunikasi termasuk World Wide Web dan membawa email, berita, hiburan dan file data.
20. Penyiaran Radio mencakup penyiaran sinyal suara melalui studio penyiaran radio dan fasilitas untuk transmisi program yang berhubungan dengan masyarakat, termasuk mengumpulkan dan menyalurkan program melalui kabel atau satelit, internet (stasiun radio internet), termasuk penyiaran data yang terintegrasi dengan penyiaran radio.
21. Penyiaran dan pemrograman televisi mencakup pembuatan program saluran televisi lengkap dari komponen program yang dibeli (seperti film, dokumenter, dan lain...lain), komponen program yang dihasilkan sendiri (seperti berita lokal, laporan langsung) atau kombinasi keduanya, pemrograman dari saluran video atas dasar *telephone network system that are GSM (Global System for Mobile Telecommunications) and Code Division Multiple Access (CDMA).*
19. *The internet is a worldwide public computer network. It provides access to a number of communication services including the World Wide Web and carries e...mail, news, entertainment and data files.*
20. *Radio broadcasting includes voice signals broadcasting through radio broadcasting studios and facilities for the programs transmission related to community, including collecting and distributing programs via cable or satellite, internet (internet radio station), including integrated data broadcasting with radio broadcasting.*
21. *Broadcasting and television programming includes the manufacture of a complete television channel program from purchased program components (such as films, documentaries, etc.), own produced program components (such as local news, live reports) or a combination of both, the programming of the video channel on the basis of demand, and data broadcasting integrated with television broadcasting. Complete television program can*

permintaan, dan penyiaran data yang diintegrasikan dengan siaran televisi. Program televisi lengkap dapat disiarkan sendiri atau melalui distribusi pihak ketiga, seperti perusahaan kabel atau provider televisi satelit. Pemrograman dapat bersifat umum atau khusus (misalnya format terbatas seperti program berita, olah raga, pendidikan atau program yang ditujukan untuk anak muda), dapat dibuat dengan bebas tersedia untuk pemakai atau dapat hanya tersedia atas dasar langganan.

22. Penerbitan surat kabar, jurnal, dan buletin/Majalah mencakup usaha penerbitan surat kabar dan surat kabar iklan, jurnal, buletin, majalah umum dan teknis, komik termasuk penerbitan jadwal radio dan televisi, dan sebagainya.
23. Koran atau surat kabar adalah suatu penerbitan yang ringan dan mudah dibuang, biasanya dicetak pada kertas berbiaya rendah yang disebut kertas koran, yang berisi berita...berita terkini dalam berbagai topik. Topiknya bisa berupa even politik, kriminalitas, olahraga, tajuk rencana, dan cuaca. Jenis surat kabar umum biasanya diterbitkan setiap hari, kecuali pada hari...hari libur. Surat kabar sore juga umum di beberapa negara. Selain itu, juga terdapat surat kabar mingguan yang

*broadcast their own or through a third party distribution, such as cable companies or satellite television providers. Programming can be general or specific (e.g. limited formats such as news programs, sports, education or programs aimed at young people), can be made freely available to users or can only available on a subscription basis.*

22. *Newspapers, journals, and bulletin/magazine publishing include newspapers and newspaper advertisements, journals, bulletin, general and technical magazines, comic, including radio and television schedule publishing, and so on.*
23. *Newspaper is a lightweight publication but easily disposed of, usually printed on low...cost paper called newsprint, containing the latest news on various topics. Topics can include political events, crime, sports, editorials, and weather. Common types of newspapers are usually published daily, except on holidays. Afternoon newspapers are also common in some countries. In addition, there is also a weekly newspaper that is usually smaller and less prestigious than the daily newspaper and its contents are usually more entertainment.*



- biasanya lebih kecil dan kurang prestisius dibandingkan dengan surat kabar harian dan isinya biasanya lebih bersifat hiburan.
24. Tabloid adalah istilah suatu format surat kabar yang lebih kecil (597 mm × 375 mm) dari ukuran standar koran harian. Istilah ini biasanya dikaitkan dengan penerbitan surat kabar reguler non harian (bisa mingguan, dwimingguan, dll), yang terfokus pada hal...hal yang lebih “tidak serius”, terutama masalah selebritas, olah raga, kriminal, dll.
  25. Jurnal adalah majalah yang khusus memuat artikel dalam suatu bidang ilmu tertentu.
  26. Buletin adalah publikasi organisasi yang mengangkat perkembangan suatu topik atau aspek tertentu dan diterbitkan/dipublikasikan secara teratur (berkala) dalam waktu yang relatif singkat (harian hingga bulanan). Buletin ditujukan kepada khalayak yang lebih sempit, yang berkaitan dengan bidang tertentu saja. Tulisan dalam buletin umumnya singkat dan padat (mirip berita), menggunakan bahasa yang formal, dan banyak istilah teknis berkaitan dengan bidang tersebut.
  27. Majalah adalah penerbitan berkala yang berisi bermacam... macam artikel dalam subyek
  24. *Tabloid is a smaller term format of newspaper (597 mm × 375 mm) than a standard size daily newspaper. This term is usually associated with the publishing of non...daily regular newspapers (can be weekly, biweekly, etc.), which focus on the things that are “not too serious”, especially the problem of celebrity, sports, crime, etc.*
  25. *Journal is a special magazine that publish an article in a particular field of science.*
  26. *Bulletin is a publication of an organization that raised the development of a particular topic or aspect and issued/published regularly (periodically) in a relatively short time (daily to monthly). Bulletin is addressed to a narrower audience, which relates to a particular field. Posts in bulletin are generally short and concise (similar to news), using formal language and a lot of technical terms related to the field.*
  27. *Magazine is a periodical publication containing a variety of articles on varied subjects. Regular magazine published weekly, biweekly or monthly. Magazines usually have articles on popular topics which*

yang bervariasi. Majalah biasa diterbitkan mingguan, dwimingguan atau bulanan. Majalah biasanya memiliki artikel mengenai topik populer yang ditujukan kepada masyarakat umum dan ditulis dengan gaya bahasa yang mudah dimengerti oleh banyak orang.

*are addressed to the general public and written in a style that is easily understood by many people.*

28. Oplah adalah jumlah barang yang tercetak dalam satuan eksemplar.
29. Bioskop adalah pertunjukkan yang diperlihatkan dengan gambar (film) yang disorot sehingga dapat bergerak. Bioskop juga diartikan sebagai tempat untuk menonton pertunjukkan film dengan menggunakan layar lebar, dimana gambar film diproyeksikan ke layar menggunakan proyektor.

28. *The circulation is the number of items printed in units of copies.*
29. *Cinema is a show that is shown with the image (film) highlighted so it can move. Cinema also be interpreted as a place to watch the shows using a wide screen movies, where the film images projected onto a screen using a projector.*

**ULASAN**

**DESCRIPTION**

**TRANSPORTASI**

**TRANSPORTATION**

Jalan merupakan prasarana angkutan darat yang cukup vital untuk memperlancar kegiatan perekonomian. Usaha pembangunan yang terus meningkat perlu didukung adanya transportasi yang dapat menunjang mobilitas penduduk dan distribusi barang dari suatu daerah ke daerah lain. Tahun 2019, panjang jalan di Kabupaten Pegunungan Arfak adalah 821,39 km. Dari total panjang jalan tersebut, hanya 18,8 km jalan yang diaspal.

*Roads are land transportation infrastructure that are vital enough to facilitate economic activities. Development efforts that continue to increase need to be supported by transportation that can support population mobility and distribution of goods from one region to another. In 2019, the length of roads in the Arfak Mountains Regency is 821.39 km. Of the total length of the road, only 18.8 km of road is paved.*

**KOMUNIKASI**

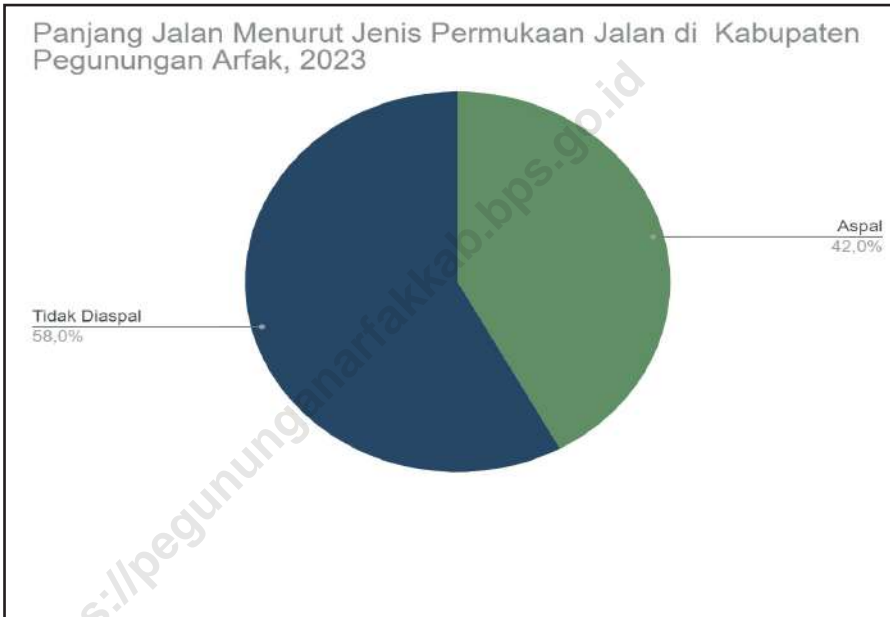
**COMMUNICATION**

Data Komunikasi tahun 2018 dan 2019 tersedia dari pihak kementerian/ lembaga/instansi/dinas yang terkait.

*Communication data for 2018 and 2019 are available from the relevant ministries / institutions / agencies.*

**Gambar** 8.1  
**Figures**

**Panjang Jalan Menurut Jenis Permukaan Jalan di Kabupaten Pegunungan Arfak, 2023**  
*Length of Roads by Type of Road Surface in Pegunungan Arfak Regency, 2023*



Sumber/Source: Dinas Pekerjaan Umum Kabupaten Pegunungan Arfak / Public Works Service of Pegunungan Arfak Regency

**8.1 TRANSPORTASI  
TRANSPORTATION**

**Tabel 8.1.1 Panjang Jalan Menurut Tingkat Kewenangan Pemerintahan di Kabupaten Pegunungan Arfak(km), 2021–2023**  
**Table Length of Roads by Level of Government Authority in Pegunungan Arfak Regency (km), 2021–2023**

Tingkat Kewenangan Pemerintahan Level of Government Authority	2021	2022	2023
(1)	(2)	(3)	(4)
Negara	...	...	...
Provinsi	157,205	157,205	221,242
Kabupaten/Kota	157,21	157,205	221,242

Catatan/Note: ...

Sumber/Source: Dinas Pekerjaan Umum Kabupaten Pegunungan Arfak / Public Works Service of Pegunungan Arfak Regency

**Tabel 8.1.2** Panjang Jalan Menurut Jenis Permukaan Jalan di Kabupaten Pegunungan Arfak (km), 2021–2023  
**Table** *Length of Roads by Type of Road Surface in Pegunungan Arfak Regency (km), 2021–2023*

Jenis Permukaan Jalan <i>Type of Road Surface</i>	2021	2022	2023
(1)	(2)	(3)	(4)
Aspal	58,2	79,01	92,91
Tidak Diaspal	99	78,2	128,33
Lainnya	0	0	0
Jumlah	157,2	157,21	221,24

Sumber/Source: Dinas Pekerjaan Umum Kabupaten Pegunungan Arfak / *Public Works Service of Pegunungan Arfak Regency*

**Tabel 8.1.3** Panjang Jalan Menurut Kondisi Jalan di Kabupaten Pegunungan Arfak (km), 2021–2023  
**Table** *Length of Roads by Condition of Roads in Pegunungan Arfak Regency (km), 2021–2023*

Kondisi Jalan Condition of Roads	2021	2022	2023
(1)	(2)	(3)	(4)
Baik	58,19	78,81	90,91
Sedang	80,31	0,2	0
Rusak	0,31	0,12	0
Rusak Berat	18,4	78,08	130,33
Jumlah	157,21	157,205	221,242

Sumber/Source: Dinas Pekerjaan Umum Kabupaten Pegunungan Arfak / Public Works Service of Pegunungan Arfak Regency

## 8.2 KOMUNIKASI COMMUNICATION

**Tabel 8.2.1** Jumlah Kantor Pos Pembantu Menurut Kecamatan di Kabupaten Pegunungan Arfak, 2022–2023  
*Number of Post Offices Subsidiaries by Subdistrict in Pegunungan Arfak Regency, 2022–2023*

Kecamatan Subdistrict	Kantor POS	
	2022	2023
(1)	(2)	(3)
Didohu	0	0
Sururey	0	0
Anggi Gida	0	0
Membey	0	0
Anggi	1	1
Taige	0	0
Hingk	0	0
Menyambouw	0	0
Catubouw	0	0
Testega	0	0
Jumlah/ Total	1	1

Catatan/Note: ...

Sumber/Source: POS Manokwari/ Manokwari Post Office



**Tabel**  
**Table** 8.2.2

**Jumlah Banyaknya Surat yang dikirim oleh kantor  
POS Pegunungan Arfak Menurut Jenis dan Lokasi di  
Kabupaten Pegunungan Arfak, 2022–2023**  
*The number of letters sent by the Arfak Mountains POS  
office according to type and location in Pegunungan Arfak  
Regency*

Kecamatan Subdistrict	Banyaknya Surat yang dikirim	
	2022	2023
(1)	(2)	(3)
Didohu	...	...
Sururey	...	...
Anggi Gida	...	...
Membey	...	...
Anggi	...	...
Taige	...	...
Hingk	...	...
Menyambouw	...	...
Catubouw	...	...
Testega	...	...
Jumlah/ Total	...	...

Catatan/Note: ...

Sumber/Source: ...

**Tabel 8.2.3**  
**Table**

**Banyaknya Surat yang diterima kantor POS Pegunungan Arfak Menurut Jenis dan Lokasi di Kabupaten Pegunungan Arfak, 2022 ... 2023**  
***Number of Letters Received by Arfak Mountains POS Office According to Type and Location in Pegunungan Arfak Regency, 2022 ... 2023***

Kecamatan <i>Subdistrict</i>	Banyaknya Surat yang diterima	
	2022	2023
(1)	(2)	(3)
Didohu	0	0
Sururey	0	0
Anggi Gida	0	0
Membey	0	0
Anggi	200	501
Taige	0	0
Hingk	0	0
Minyambouw	0	0
Catubouw	0	0
Testega	0	0

Catatan/Note: ...

Sumber/Source: : POS Manokwari/ Manokwari Post Office

BAB  
CHAPTER

9

# PERBANKAN, KOPERASI DAN HARGA-HARGA

BANKING, COOPERATIVE  
AND PRICES



<https://pegununganarfakkab.bps.go.id>



**PENJELASAN TEKNIS**

**TECHNICAL NOTES**

- |   |   |
|---|---|
| <p>1. Realisasi Penerimaan dan Pengeluaran Pemerintah Kabupaten adalah realisasi/perhitungan APBD Kabupaten pada tiap tahun anggaran.</p> <p>2. Pendapatan Asli Daerah (PAD) adalah pendapatan yang diperoleh daerah yang dipungut berdasarkan peraturan daerah sesuai dengan peraturan perundang-undangan, guna keperluan daerah yang bersangkutan dalam membiayai kegiatannya.</p> <p>3. Dana Perimbangan adalah dana yang bersumber dari pendapatan APBN yang dialokasikan kepada Daerah untuk mendanai kebutuhan daerah dalam rangka pelaksanaan desentralisasi.</p> <p>4. Lain-lain Pendapatan yang Sah adalah pendapatan lainnya dari pemerintah pusat dan atau dari instansi pusat, serta dari daerah lainnya.</p> | <p>1. <i>Actual revenue and expenditure of Regency Government is the realization/regency budget calculations for every fiscal year.</i></p> <p>2. <i>Original Local Government Revenue is revenue that withheld based on local regulations in accordance with the legislation, for the purposes of financing their activities.</i></p> <p>3. <i>Balanced Budget is the fund coming from the state budget that allocated to regions to fund their needs in the context of decentralization.</i></p> <p>4. <i>Other Legal Revenue is other income that coming from the central government and or from the central agencies, as well as from other local government.</i></p> |
|---|---|

**Tabel**  
**Table** 9.1**Jumlah Koperasi Aktif Menurut Kecamatan di Kabupaten Pegunungan Arfak, 2022–2023**  
**Number of Active Cooperative by Subdistrict in Pegunungan Arfak Regency, 2022–2023**

Kecamatan Subdistrict	2022	2023
(1)	(2)	(3)
Didohu	1	1
Sururey	7	7
Anggi Gida	0	0
Membey	0	0
Anggi	5	5
Taige	3	3
Hingk	0	0
Menyambouw	2	2
Catubouw	1	1
Testega	2	2
<b>Kabupaten Pegunungan Arfak</b>	<b>21</b>	<b>21</b>

Catatan/Note: ...

Sumber/Source: Dinas Perindustrian, Perdagangan, Koperasi/ Department of Industry, Trade, Cooperatives

**Tabel**  
**Table** 9.2**Jumlah Koperasi Menurut Jenis Koperasi dan Kecamatan di Kabupaten Pegunungan Arfak, 2023**  
**Number of Cooperative by Kind of Cooperative and Subdistrict in Pegunungan Arfak Regency, 2023**

Kecamatan Subdistrict	Penyetoran Tabungan						
	KUD	KPRI	KOPKAR	KOPPAS	Lainnya	Jumlah	
(1)	(2)	(3)	(4)	(5)	(6)	(8)	
Didohu	0	0	0	0	1	1	
Sururey	3	0	0	2	2	7	
Anggi Gida	0	0	0	0	0	0	
Membey	0	0	0	0	0	0	
Anggi	3	0	0	0	2	5	
Taige	1	0	0	2	0	3	
Hingk	0	0	0	0	0	0	
Menyambouw	0	0	0	0	2	2	
Catubouw	0	0	0	1	0	1	
Testega	0	0	0	2	0	2	
<b>Jumlah</b>	<b>2023</b>	7	0	0	7	7	21
	<b>2022</b>	7	0	0	7	7	21

Catatan/Note: ...

Sumber/Source: Dinas Perindustrian, Perdagangan, Koperasi/ Department of Industry, Trade, Cooperatives

<https://pegununganarfakkab.bps.go.id>



# PENGELUARAN PENDUDUK & KONSUMSI MAKANAN

Population Expenditure &  
Food Consumption



2023

RATA-RATA PENGELUARAN PENDUDUK,  
KONSUMSI MAKANAN, & NONMAKANAN  
Population Expenditure, Food, & Nonfood Consumption



**MAKANAN**  
Food Group

Rp.576.041  
Per Bulan/Kapita  
Per Month/Capita

**NONMAKANAN**  
Nonfood Group

Rp.441.697  
Per Bulan/Kapita  
Per Month/Capita

**PADI-PADIAN**

Cereals  
8,11%

1

**FASILITAS RUMAH TANGGA**

Housing & Households Facilities  
27,92%



**MAKANAN & MINUMAN JADI**

Beverages  
8,25%

2

**ANEKA BARANG & JASA**

Housing & Households Facilities  
9,42%



**ROKOK**

Cigarettes  
2,82,92%

3

**BARANG TAHAN LAMA**

Durable Goods  
1,55%





**PENJELASAN TEKNIS**

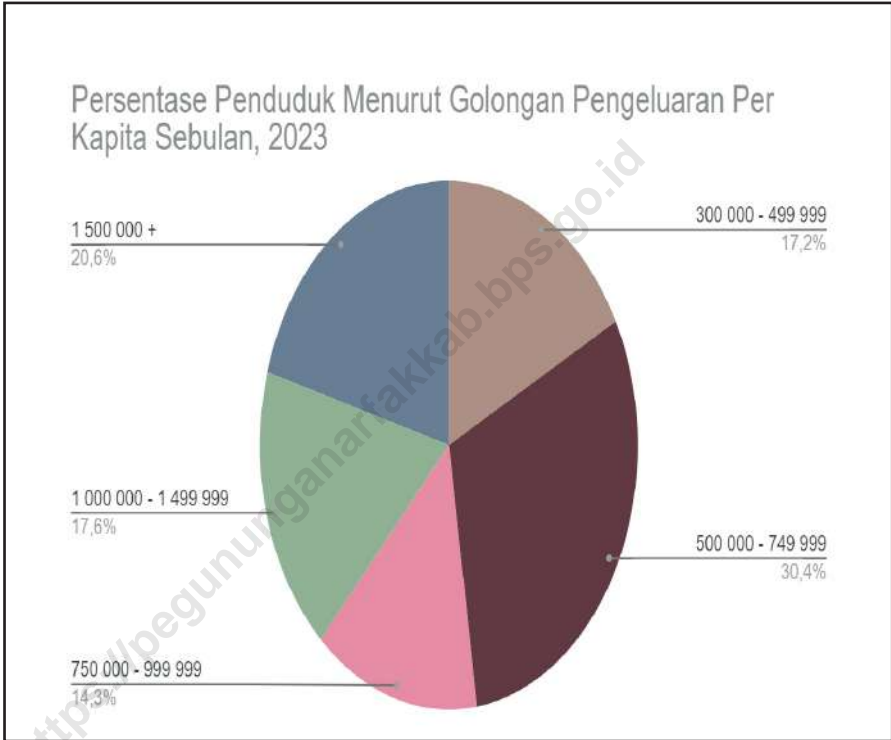
1. Pengeluaran rata-rata per kapita adalah biaya yang dikeluarkan untuk konsumsi semua anggota rumah tangga selama sebulan baik yang berasal dari pembelian, pemberian maupun produksi sendiri dibagi dengan banyaknya anggota rumah tangga dalam rumah tangga tersebut.
2. Pengeluaran dihitung berdasarkan pengeluaran makanan dan non makanan. Kelompok makanan yang dihitung meliputi padi-padian, umbi-umbian, ikan, daging, telur dan susu, sayur-sayuran, kacang-kacangan, buah-buahan, minyak dan lemak, bahan minuman, bumbu-bumbuan, makanan dan minuman jadi, tembakau dan sirih, serta konsumsi lainnya.
3. Pengeluaran non makanan meliputi perumahan, bahan bakar, penerangan, aneka barang dan jasa, pakaian, alas kaki dan tutup kepala, barang yang tahan lama, pajak pemakaian dan asuransi, serta keperluan pesta dan upacara.

**TECHNICAL NOTES**

1. *Per capita average expenditure is the cost spent for all household members' consumption during the month, whether from purchasing, giving or own production, divided by the number of household members in the household.*
2. *Expenses based on the food and non food expenditure. Food groups calculated includes grains, tubers, fish, meat, eggs and milk, vegetables, legumes, fruits, oils and fats, beverage ingredients, spices, food and beverages, tobacco and betel, and other consumption.*
3. *The non food expenditure included housing, fuel, lighting, miscellaneous, goods and services, clothing, footwear and headgear, durable goods, consumption tax and insurance premiums as well as party and ceremonial purposes.*

**Gambar** 10.1  
**Figures**

**Persentase Penduduk Menurut Golongan Pengeluaran Per Kapita Sebulan, 2023**  
**Percentage of Population by Per Capita Spending Group a Month, 2023**



Sumber/Source : Berdasarkan Peraturan Menteri Dalam Negeri No. 66 Tahun 2011 tanggal 28 Desember 2011  
Based on Minister Of Home Affairs Regulation No 66/2011, December 28, 2011

**Tabel**  
**Table** 10.1**Rata-rata Pengeluaran dan Persentase Rata-rata Pengeluaran Per Kapita Sebulan Menurut Kelompok Makanan di Kabupaten Pegunungan Arfak Tahun 2022 - 2023**  
**Average Expenditure and Percentage of Average Expenditure Per Capita Per Month by Food Group in Pegunungan Arfak Regency, 2022 - 2023**

Kelompok Komoditas	2022	2023
<b>Makanan</b>		
Padi-padian	71 948	82 564
Umbi-umbian	70 437	47 338
Ikan/udang/cumi/kerang	43 031	43 439
Daging	51 362	65 781
Telur dan Susu	19 011	22 783
Sayur-sayuran	108 390	86 447
Kacang-kacangan	4 377	7 519
Buah-buahan	19 659	23 497
Minyak dan Kelapa	27 127	27 113
Bahan Minuman	23 576	31 018
Bumbu-bumbuan	12 298	10 472
Konsumsi Lainnya	12 371	15 411
Makanan dan Minuman Jadi	76 532	83 957
Rokok	21 835	28 702
<b>Jumlah Makanan</b>	<b>561 954</b>	<b>576 041</b>
<b>Bukan Makanan</b>		
Perumahan dan Fasilitas Rumah Tangga	391 164	284 418
Aneka Komoditas dan Jasa	91 998	95 857
Pakaian, Alas Kaki, dan Tutup Kepala	18 441	22 205
Komoditas Tahan Lama	12 299	15 769
Pajak, Pungutan, dan Asuransi	17 930	19 677
Keperluan Pesta dan Upacara/Kenduri	4 138	3 771
<b>Jumlah Bukan Makanan</b>	<b>535 970</b>	<b>441 697</b>
<b>Jumlah/Total</b>	<b>1 097 924</b>	<b>1 017 738</b>

Sumber/Source: BPS, Survei Sosial Ekonomi Nasional (Susenas) Maret/BPS-Statistics Indonesia, National Socioeconomic Survey March

**Tabel**  
**Table** 10.2

**Persentase Pengeluaran dan Persentase Rata-rata Pengeluaran Per Kapita Sebulan Menurut Kelompok Makanan di Kabupaten Pegunungan Arfak Tahun 2022 - 2023**

*Percentage Expenditure and Percentage of Average Expenditure Per Capita Per Month by Food Group in Pegunungan Arfak Regency, 2022 - 2023*

Kelompok Komoditas	2022	2023
<b>Makanan</b>		
Padi-padian	6,55	8,11
Umbi-umbian	6,42	4,65
Ikan/udang/cumi/kerang	3,92	4,27
Daging	4,68	6,46
Telur dan Susu	1,73	2,24
Sayur-sayuran	9,87	8,49
Kacang-kacangan	0,4	0,74
Buah-buahan	1,79	2,31
Minyak dan Kelapa	2,47	2,66
Bahan Minuman	2,15	3,05
Bumbu-bumbuan	1,12	1,03
Konsumsi Lainnya	1,13	1,51
Makanan dan Minuman Jadi	6,97	8,25
Rokok	1,99	2,82
<b>Jumlah Makanan</b>	<b>51,18</b>	<b>56,6</b>
<b>Bukan Makanan</b>		
Perumahan dan Fasilitas Rumah Tangga	35,63	27,95
Aneka Komoditas dan Jasa	8,38	9,42
Pakaian, Alas Kaki, dan Tutup Kepala	1,68	2,18
Komoditas Tahan Lama	1,12	1,55
Pajak, Pungutan, dan Asuransi	1,63	1,93
Keperluan Pesta dan Upacara/Kenduri	0,38	0,37
Jumlah Bukan Makanan	48,82	43,4
<b>Jumlah/Total</b>	<b>100</b>	<b>100</b>

Sumber/Source: BPS, Survei Sosial Ekonomi Nasional (Susenas) Maret/BPS-Statistics Indonesia, National Socioeconomic Survey March

**Tabel**  
**Table 10.3****Persentase Penduduk Menurut Golongan Pengeluaran Per Kapita Sebulan di Kabupaten Pegunungan Arfak Tahun 2021 - 2023**  
**Percentage of Population by Per Capita Spending Group a Month in Pegunungan Arfak Regency, 2021 - 2023**

<b>Golongan Pengeluaran</b> <i>Spending Group</i> <b>(Rp)</b>	<b>2021</b>	<b>2022</b>	<b>2023</b>
<b>(1)</b>	<b>(2)</b>	<b>(3)</b>	<b>(4)</b>
< 150 000	0,00	0,00	0,00
150 000 - 199 999	0,00	0,00	0,00
200 000 - 299 999	0,55	0,00	0,00
300 000 - 499 999	32,46	17,25	17,25
500 000 - 749 999	35,65	30,36	30,36
750 000 - 999 999	13,37	14,26	14,26
1 000 000 - 1 499 999	9,03	17,58	17,58

Sumber/Source: BPS, Survei Sosial Ekonomi Nasional (Susenas) Maret/BPS-Statistics Indonesia, National Socioeconomic Survey March







Jumlah Sarana Perdagangan Menurut Jenis  
di Kabupaten Pegunungan Arfak, 2023  
Number of Trading Facilities  
in Pegunungan Arfak Regency, 2023

Sumber : Dinas Penanaman Modal dan Pelayanan Terpadu Satu Pintu Kabupaten Pegunungan Arfak  
Source : Investment and One Stop Integrated Service of Pegunungan Arfak Regency

TOKO/STORE

2

PASAR/MARKET

10

PASAR/MARKET

Pemasukan & Penyaluran Beras  
Kabupaten Pegunungan Arfak 2019

Received & Distributed of Rice  
in Pegunungan Arfak Regency, 2019

PEMASUKAN \*  
RECEIVED \*

12.744.524

841.060

DISTRIBUSI  
DISTRIBUTION



\*Data gabung Manokwari, Manokwari Selatan, dan Pegunungan Arfak  
\*Data include Manokwari, Manokwari Selatan, and Pegunungan Arfak Regency



**PENJELASAN TEKNIS**

1. Sistem pencatatan Statistik Ekspor dan Impor adalah "General Trade" dengan wilayah pencatatan meliputi seluruh wilayah kepabeanan Indonesia.
2. Pengesahan dokumen kepabeanan ekspor dan impor dilakukan oleh Bea dan Cukai berdasarkan Persetujuan Muat/Bongkar Barang.
3. Data ekspor berasal dari dokumen kepabeanan BC 3.0 atau yang disebut dokumen Pemberitahuan Ekspor Barang (PEB) yang diisi oleh eksportir.
4. Data impor berasal dari dokumen kepabeanan BC 2.0 atau yang disebut dokumen Pemberitahuan Impor Barang (PIB), Pemberitahuan Impor Barang Khusus (PIBK), Pemberitahuan Pabean Free Trade Zone (PPFTZ) dan dokumen kepabeanan BC 2.3 yang mencatat impor barang dari Luar Negeri ke Kawasan Berikat.
5. Barang-barang yang dikirim ke luar negeri untuk diolah dicatat sebagai ekspor, sedangkan hasil olahan yang dikembalikan ke Indonesia dicatat sebagai impor.
6. Barang-barang luar negeri yang diolah di dalam negeri dicatat

**TECHNICAL NOTES**

1. *The recording of export and import statistics is based on General Trade System covering all Indonesian customs areas.*
2. *The legalization of customs export and import documents is conducted by the Customs and Excise Office.*
3. *The export data are compiled based on customs export documents BC 3.0 or known as Export Declarations (PEB), filled by exporters.*
4. *The import data are compiled based on customs import documents BC 2.0 or known as Import Declarations Form (PIB), Import Declarations Form for Special Commodity (PIBK), Customs Declaration Form for Free Trade Zone (PPFTZ), and customs import documents BC 2.3 which records import goods from foreign country to Bounded Zones Area.*
5. *Goods send abroad for processing purposes are recorded as export while its product sent to Indonesia is recorded as import.*
6. *Foreign goods processed in Indonesia are still recorded as*

sebagai barang impor meskipun barang olahan tersebut akan kembali ke luar negeri.

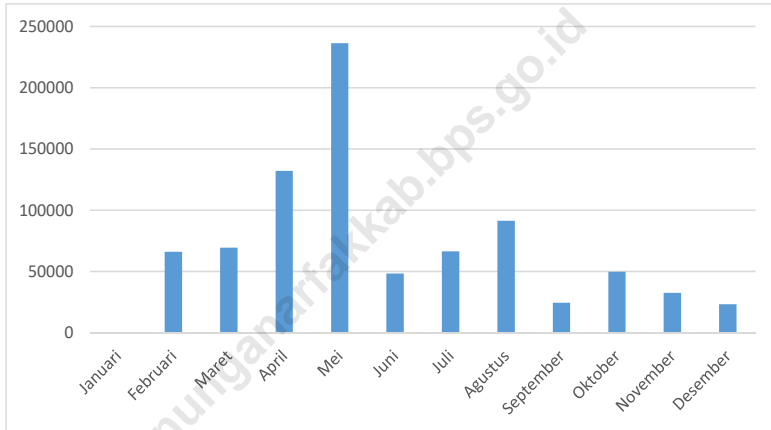
*imports although the products will be sent to abroad.*

7. Barang-barang yang tidak dicakup dalam pencatatan:
- Pakaian dan barang-barang perhiasan penumpang.
  - Barang-barang bawaan penumpang dari/ke luar negeri untuk dipakai sendiri, kecuali lemari es, pesawat televisi, dan sebagainya.
  - Barang-barang untuk keperluan perwakilan kedutaan suatu negara.
  - Barang-barang ekspedisi dan ekshibisi atau pameran.
  - Barang-barang untuk militer yang diimpor langsung oleh angkatan bersenjata
  - Pembungkus/peti kemas untuk diisi kembali.
  - Uang dan surat-surat berharga.
  - Barang-barang contoh
7. *The following goods are not included in the statistics:*
- Clothings and passengers' jewelry.*
  - Luggage of passengers for own use, except refrigerators, television sets, etc.*
  - Goods imported/exported for the use of foreign representative countries/embassies.*
  - Goods for expeditions, and shows or exhibitions.*
  - Military goods directly imported by the Armed Forces.*
  - Packings/containers to be refilled.*
  - Bank notes and securities*
  - Sample goods*
8. Sistem pengolahan dokumen impor/ekspor Indonesia adalah sistem "Carry Over" yaitu dokumen ditunggu selama satu bulan, setelah bulan berjalan, sedangkan dokumen-dokumen yang terlambat akan diolah pada bulan berikutnya. Dengan demikian dokumen bulan-bulan sebelumnya yang terlambat diterima dan masuk pada bulan berjalan, diperlakukan sebagai dokumen bulan pengolahan.
8. *The carry-over system is used in processing Indonesian export and import documents. Documents are processed one month after the current month, while those received later will be processed for the succeeding month. This means previous documents received in the current month will be treated as processed documents.*

- |   |   |
|---|---|
| 9. Pelabuhan Muat adalah pelabuhan darimana barang diangkut ke luar negeri atau diekspor                    | 9. <i>Port of loading is port where the goods are transported out of the country or exported.</i> |
| 10. Negara tujuan adalah negara tujuan akhir yang diketahui untuk barang ekspor yang dikirim ke luar negeri | 10. <i>Country of destination is country that is known to export goods sent abroad.</i>           |
| 11. Jenis komoditi adalah barang ekspor yang dicatat sesuai kode Harmonized System (HS)                     | 11. <i>Type commodity is exported goods recorded based on Harmonized System (HS) code.</i>        |

**Gambar** 11.1  
**Figures**

**Jumlah Penyaluran Beras Bulanan di Kabupaten Pegunungan Arfak selama Tahun 2019**  
**Distribution of Rice Monthly in Pegunungan Arfak Regency, 2019**



**Catatan/Note:** Pemasukan merupakan gabungan dengan Manokwari dan Manokwari Selatan. Sementara data Penyaluran hanya ke Pegunungan Arfak

**Sumber/Source:** Kantor Bulog Subdivre Kabupaten Manokwari / Regional Logistic Board of Manokwari Regency

**Tabel** 11.1 **Jumlah Sarana Perdagangan Menurut Jenisnya di Kabupaten Pegunungan Arfak, 2020–2023**  
**Table** 11.1 **Number of Trading Facilities by Type of Facility in Pegunungan Arfak Regency, 2020–2023**

Jenis Sarana Perdagangan (Type of Trading Facilities)	2020	2021	2022	2023
(1)	(2)	(3)	(4)	(5)
Pasar	...	...	10	10
Toko	...	...	2	2
Kios	...	...	108	108
Warung	...	...	15	13
<b>Jumlah/Total</b>			<b>135</b>	<b>133</b>

Catatan/Note: ...

Sumber/Source: Dinas Perindustrian, Perdagangan, Koperasi/ Department of Industry, Trade, Cooperatives

**Tabel**  
**Table** 11.2

**Jumlah Pemasukan dan Penyaluran Beras Bulanan di  
Kabupaten Pegunungan Arfak, 2016–2019**  
*Number of Receiving and Distribution of Rice Monthly in  
Pegunungan Arfak Regency, 2016–2019*

Bulan Month	Pemasukan Received (Kg)	Penyaluran Distributed (Kg)
(1)	(2)	(3)
Januari/January	1 153 560	-
Februari/February	264 090	66 090
Maret/March	1 709 600	69 570
April/April	1 272 400	132 180
Mei/May	2 975 000	236 330
Juni/June	298 220	48 540
Juli/July	871 780	66 470
Agustus/August	865 000	91 470
September/September	1 075 100	24 550
Oktober/October	...	49 870
November/November	814 824	32 640
Desember/December	1 444 950,86	23 350
	<b>2019</b>	841 060
Jumlah	<b>2018</b>	1 099 079
Total	<b>2017</b>	1 522 102
	<b>2016</b>	1 371 500

Catatan/Note: Pemasukan merupakan gabungan dengan Manokwari dan Manokwari Selatan. Sementara data Penyaluran hanya ke Pegunungan Arfak

Sumber/Source: Kantor Bulog Subdivre Kabupaten Manokwari / Regional Logistic Board of Manokwari Regency





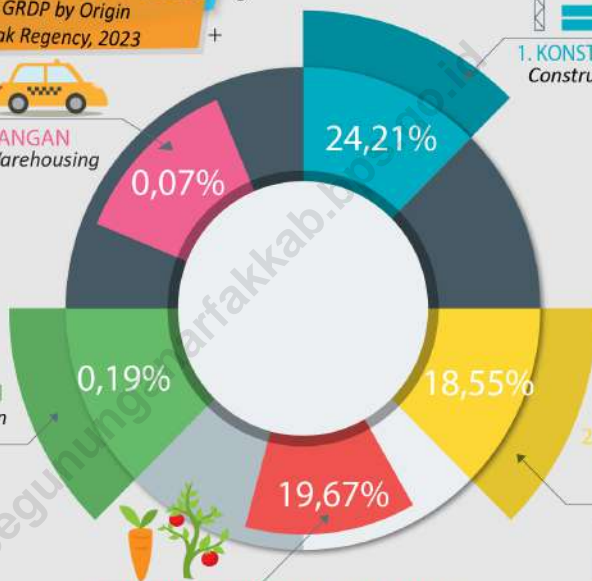
Share PDRB Lapangan Usaha  
di Kabupaten Pegunungan Arfak, 2023  
*The Big 5 Share of GRDP by Origin  
in Pegunungan Arfak Regency, 2023*



RANSPORTASI & PERGUDANGAN  
*Transportation & Warehousing*



1. KONSTRUKSI  
*Construction*



2. ADMINISTRASI  
PEMERINTAHAN  
*Government Administration*



PERDAGANGAN  
& REPARASI  
*Trade & Reparation*



PERTANIAN, KEHUTANAN, PERIKANAN  
*Agriculture, Forestry, and Fishery*



14,03%

10,12%

MENGALAMI PERLAMBATAN  
EXPERIENCING SLOWDOWN

2022

2023

Laju Pertumbuhan PDRB Lapangan Usaha  
di Kabupaten Pegunungan Arfak, 2023  
*Grpwth of GRDP by Origin  
in Pegunungan Arfak Regency, 2023*



**PENJELASAN TEKNIS**

1. Penghitungan statistik neraca nasional mengikuti buku petunjuk yang diterbitkan oleh Perserikatan Bangsa Bangsa (PBB) dikenal sebagai Sistem Neraca Nasional (SNN). SNN adalah rekomendasi internasional tentang bagaimana menyusun ukuran aktivitas ekonomi yang sesuai dengan standar neraca baku yang didasarkan pada prinsip-prinsip ekonomi. Rekomendasi yang dimaksud dinyatakan dalam sekumpulan konsep, definisi, klasifikasi, dan aturan neraca yang disepakati secara internasional dalam mengukur indikator tertentu seperti Produk Domestik Bruto (PDB). Salah satu bentuk adaptasi pencatatan statistik nasional adalah melakukan perubahan tahun dasar PDB Indonesia dari tahun 2000 ke 2010. Perubahan tahun dasar PDB dilakukan seiring dengan mengadopsi rekomendasi PBB yang tertuang dalam Sistem Neraca Nasional 2008 (SNA 2008).

2. Produk Domestik Bruto pada tingkat nasional serta Produk Domestik Regional Bruto (PDRB) pada tingkat regional (Kabupaten) menggambarkan kemampuan suatu wilayah untuk menciptakan nilai tambah pada suatu waktu tertentu. Untuk

**TECHNICAL NOTES**

1. *The method used to estimate national accounts statistics is based on the standard guidelines formed by United Nation known as System of National Accounts (SNA). SNA is the internationally agreed standard set of recommendations on how to compile measures of economic activity in accordance with strict accounting conventions based on economic principles. The recommendations are expressed in term of a set of concepts, definitions, classifications and accounting rules that comprise the internationally agreed standard for measuring indicators such as Gross Domestic Product (GDP). One of the improvements in the national statistical system is to rebase GDP form base year 2000 to 2010 in order to capture current economic condition. It is in line with the United Nations (UN) recommendation on 2008 SNA.*

2. *The basic measure of the value added arising from economic activity is known as Gross Domestic Product at the national level and Gross Regional Domestic Product (GRDP) at the regional level (Regencys/regencies/municipalities). To compile*

menyusun PDB maupun PDRB digunakan 2 pendekatan, yaitu lapangan usaha dan pengeluaran. Keduanya menyajikan komposisi data nilai tambah dirinci menurut sumber kegiatan ekonomi (lapangan usaha) dan menurut komponen penggunaannya. PDB maupun PDRB dari sisi lapangan usaha merupakan penjumlahan seluruh komponen nilai tambah bruto yang mampu diciptakan oleh sektor-sektor ekonomi atas berbagai aktivitas produksinya. Sedangkan dari sisi pengeluaran menjelaskan tentang penggunaan dari nilai tambah tersebut.

3. PDB menurut lapangan usaha mengalami perubahan klasifikasi dari 9 lapangan usaha menjadi 17 lapangan usaha. PDB menurut lapangan usaha dirinci menurut total nilai tambah dari seluruh sektor ekonomi yang mencakup lapangan usaha Pertanian, Kehutanan, dan Perikanan; Pertambangan dan Penggalian; Industri Pengolahan; Pengadaan Listrik dan Gas; Pengadaan Air, Pengelolaan Sampah, Limbah dan Daur Ulang; Konstruksi; Perdagangan Besar dan Eceran, Reparasi Mobil dan Sepeda Motor; Transportasi dan Pergudangan; Penyediaan Akomodasi dan Makan Minum; Informasi dan Komunikasi; Jasa Keuangan dan Asuransi; Real Estat; Jasa

*these statistics, two approaches have been used, i.e. "production approach" and "expenditure approach". The first approach is to measure value added produced by various kinds of economic activities, while the second approach is to measure final uses of the country's output. In other words, GDP/GRDP is the sum of total value added produced by all economic industries (activities) and the way of using it.*

3. *GDP by industry classification changes from 9 sectors to 17 industries. GDP by industry is classified by types of economic activities such as Agriculture, Forestry and Fishing; Mining and Quarrying; Manufacturing; Electricity and Gas; Water supply, Sewerage, Waste Management and Remediation Activities; Construction; Wholesale and Retail Trade; Repair of Motor Vehicles and Motorcycles; Transportation and Storage; Accommodation and Food Service Activities; Information and Communication; Financial and Insurance Activities; Real Estate Activities; Business Activities; Public Administration; Defence and Compulsory Social Security; Education; Human Health and*

Perusahaan; Administrasi Pemerintahan, Pertahanan dan Jaminan Sosial Wajib; Jasa Pendidikan; Jasa Kesehatan dan Kegiatan Sosial; dan Jasa lainnya.

*Social Work Activities; and Other Services Activities.*

4. PDB menurut pengeluaran mengalami perubahan klasifikasi dimana pengeluaran konsumsi Lembaga Non Profit yang Melayani Rumah Tangga (LNPR) yang sebelumnya termasuk bagian dari pengeluaran konsumsi rumah tangga menjadi komponen terpisah. Sehingga klasifikasi PDB menurut pengeluaran dirinci menjadi 7 komponen yaitu komponen pengeluaran konsumsi rumah tangga, pengeluaran konsumsi LNPR, pengeluaran konsumsi pemerintah, pembentukan modal tetap bruto, perubahan inventori, ekspor barang dan jasa, dan impor barang dan jasa.

4. *GDP by expenditure classification changes where consumption expenditure Non-profit Institutions Serving Households (NPISH) previously included as part of household consumption expenditure is taken out into separate component. So that, GDP by type of expenditures is classified into: household consumption expenditure, NPISH consumption expenditure, government consumption expenditure, gross fixed capital formation, changes in inventories, exports of goods and services, and imports of goods and services.*

5. Pengeluaran konsumsi rumah tangga mencakup berbagai pengeluaran konsumsi akhir rumah tangga atas barang dan jasa untuk memenuhi kebutuhan individu ataupun kelompok secara langsung. Pengeluaran rumah tangga di sini mencakup makanan dan minuman selain restoran; pakaian, alas kaki dan jasa perawatannya; perumahan dan perlengkapan rumah tangga; kesehatan dan pendidikan; transportasi dan komunikasi;

5. *Household consumption expenditures consist of expenditures incurred by households, which are used for both individual and collective needs. Household consumptions are classified into food and beverages other than restaurants; clothing, footwear, and related maintenance services; housing and household equipment; health and education; transport and communication; restaurants and hotels; and others.*

- restoran dan hotel serta lainnya.
6. Pengeluaran Pemerintah terdiri dari Pengeluaran Konsumsi Individu dan Pengeluaran Konsumsi Kolektif. Barang dan jasa individu merupakan barang dan jasa privat, dimana ciri-ciri barang privat adalah a) Scarcity, yaitu ada kelangkaan/keterbatasan dalam jumlah; b) Excludable consumption, yaitu konsumsi suatu barang dapat dibatasi hanya pada mereka yang memenuhi persyaratan tertentu (biasanya harga); c) Rivalrous competition, yaitu konsumsi oleh satu konsumen akan mengurangi atau menghilangkan kesempatan pihak lain untuk melakukan hal serupa. Contoh barang dan jasa yang dihasilkan pemerintah dan tergolong sebagai barang dan jasa individu adalah jasa pelayanan kesehatan pemerintah di rumah sakit/puskesmas dan jasa pendidikan di sekolah/universitas negeri. Sedangkan barang dan jasa kolektif ekuivalen dengan barang publik yang memiliki ciri a) Non rivalry, yaitu penggunaan satu konsumen terhadap suatu barang tidak mengurangi kesempatan konsumen lain untuk juga mengkonsumsi barang tersebut; b) Non excludable, yaitu apabila suatu barang publik tersedia, maka tidak ada yang dapat menghalangi siapapun untuk memperoleh manfaat dari
6. *Government consumption expenditure consists of Individual Consumption Expenditure and Collective Consumption Expenditure. Individual goods and services are private goods and services, which the characteristics of private goods is a) Scarcity, that there is a scarcity/limited in number; b) Excludable consumption, the consumption of goods can be limited only to those who meet certain requirements (usually the price); c) Rivalrous competition, ie consumption by the consumer will reduce or eliminate the chance of another party to do so. Examples of goods and services produced by government and classified as goods and services of individuals is the government health services in hospitals/health centers and education services in schools/universities. Collective goods and services equivalent to public goods characterized by a) Non-rivalry, namely the use of a consumer for an item does not reduce the chance of another consumer to also consume goods; b) Non-excludable, i.e. when a public good available, then nothing can hinder anyone to benefit from the goods or in other words everyone has access to the goods. Examples of goods and services produced by government and classified as collective goods and services is carried military defense services and the police's*

barang tersebut atau dengan kata lain setiap orang memiliki akses ke barang tersebut. Contoh barang dan jasa yang dihasilkan pemerintah dan tergolong sebagai barang dan jasa kolektif adalah jasa pertahanan yang dilakukan TNI dan keamanan yang dilakukan kepolisian.

7. Pembentukan Modal Tetap Bruto (PMTB) mencakup pengadaan, pembuatan, dan pembelian barang modal. Barang modal dimaksud adalah barang-barang yang digunakan untuk proses produksi, tahan lama atau yang mempunyai umur pemakaian lebih dari satu tahun seperti bangunan, mesin-mesin dan alat angkutan. Termasuk pula di sini perbaikan besar (berat) yang sifatnya memperpanjang umur atau mengubah bentuk atau kapasitas barang modal tersebut. Pengeluaran barang modal untuk keperluan militer juga dicakup sebagai PMTB. Klasifikasi komponen PMTB dibagi menjadi 6 sub komponen yaitu Konstruksi; Mesin dan Peralatan; Kendaraan; Peralatan Lainnya; Cultivated Biological Resources (CBR) dan Produk Kekayaan Intelektual.
8. Ekspor barang dan jasa merupakan transaksi perdagangan barang dan jasa dari penduduk (residen) ke bukan penduduk (nonresiden). Impor barang dan jasa adalah transaksi perdagangan dari bukan penduduk ke penduduk.

security.

7. *Gross Fixed Capital Formation (GFCF) includes procurement, manufacture, and the purchase of capital goods. Capital goods are goods which are used for the production process, durable or have a service life of more than one year such as buildings, machinery, and transportation equipment. Including here: huge improvement that are to extend the life or changing the shape or the capacity of the capital goods. Capital expenditures for military purposes are also covered as GFCF. GFCF component are classified into six sub-components: Construction; Machinery and Equipment; vehicle; other equipment; Cultivated Biological Resources (CBR) and Intellectual Property Product.*
8. *Exports of goods and services consist of transactions of goods and services from residents to non-residents. Imports of goods and services consist of transaction of goods and services from non-residents to residents. Exports*

Ekspor atau impor barang terjadi pada saat terjadi perubahan hak kepemilikan barang antara penduduk dengan bukan penduduk (dengan atau tanpa perpindahan fisik barang tersebut). Pada PDB dengan tahun dasar 2010, ekspor dan impor barang dirinci menjadi nonmigas dan migas.

*and imports of goods occur when there are changes in ownership of goods between residents and non-residents (with or without physical movements of goods across frontiers). On the GDP at 2010 basic year, exports and imports of goods specified into non oil and gas and oil and gas.*

9. Produk Domestik Bruto maupun agregat turunannya disajikan dalam 2 (dua) versi penilaian, yaitu atas dasar "harga berlaku" dan atas dasar "harga konstan". Disebut sebagai harga berlaku karena seluruh agregat dinilai dengan menggunakan harga pada tahun berjalan, sedangkan harga konstan penilaiannya didasarkan kepada harga satu tahun dasar tertentu, dalam publikasi ini digunakan harga tahun 2010.

9. *GDP and its aggregations are presented in two forms: at current market prices and at constant base year market prices. In presenting current market prices, all aggregates are valued at current market prices, while base year constant market prices are shown by valuing all aggregates at fixed base year prices. Year of 2010 is used as the base year in this publication.*

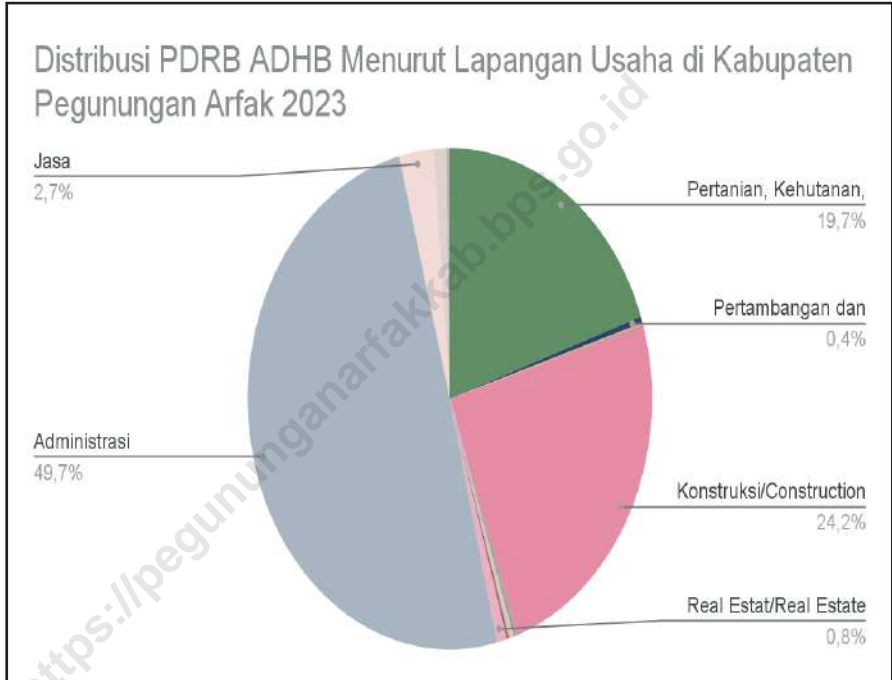
10. Laju pertumbuhan Produk Domestik Bruto diperoleh dari perhitungan PDB atas dasar harga konstan. Diperoleh dengan cara mengurangi nilai PDB pada tahun ke-n terhadap nilai pada tahun ke n-1 (tahun sebelumnya), dibagi dengan nilai pada tahun ke n-1, dikalikan dengan 100 persen. Laju pertumbuhan menunjukkan perkembangan agregat pendapatan dari satu waktu tertentu terhadap waktu sebelumnya.

10. *Growth rate of Gross Domestic Product is derived from GDP at constant market prices. It is obtained by subtracting the value of GDP year n with the value of GDP year n-1, divided by the value of GDP year n-1 then multiplied by 100 percent. The growth rate of GDP explains the income growth during the given period.*



**Gambar** 12.1  
**Figures**

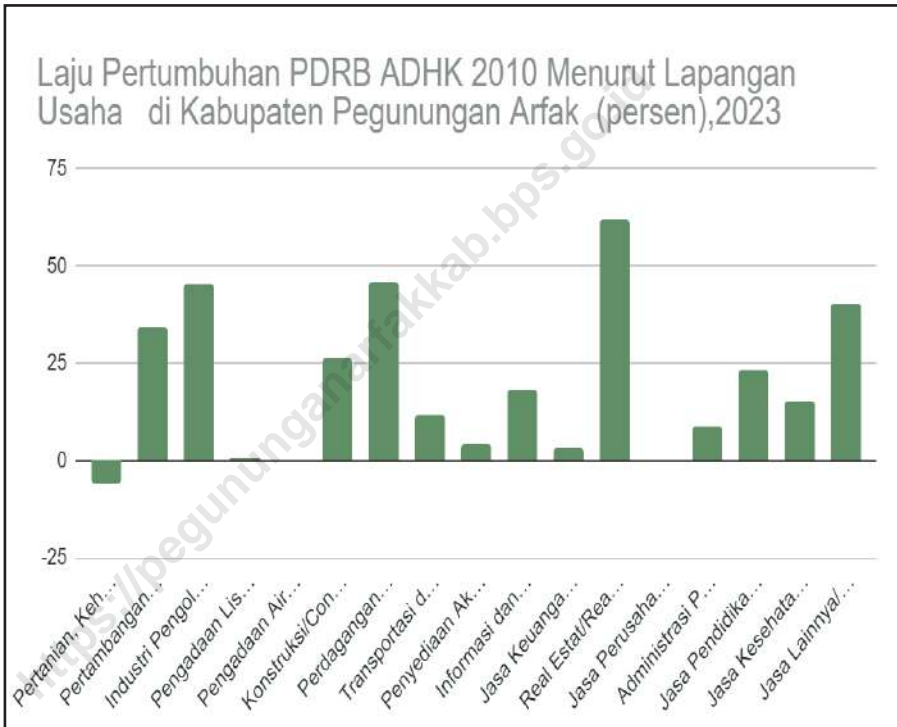
**Distribusi Persentase Produk Domestik Regional Bruto Atas Dasar Harga Berlaku Menurut Lapangan Usaha, 2023**  
**Percentage Distribution of Gross Regional Domestic Product at Current Market Prices by Industry, 2023**



Sumber/Source: BPS Kabupaten Manokwari/ BPS Manokwari Regency

**Gambar** 12.2  
**Figures**

**Laju Pertumbuhan Produk Domestik Regional Bruto Atas Dasar Harga Konstan 2010 Menurut Lapangan Usaha (persen), 2020**  
**Growth Rate of Gross Regional Domestic Product at 2010 Constant Market Prices by Industry (percent), 2020**



Sumber/Source: BPS Kabupaten Manokwari/ BPS Manokwari Regency

**Tabel** 12.1. **Produk Domestik Regional Bruto Atas Dasar Harga Berlaku Menurut Lapangan Usaha di Kabupaten Pegunungan Arfak (miliar rupiah), 2019–2023**  
**Gross Regional Domestic Product at Current Market Prices by Industry in Pegunungan Arfak Regency (billion rupiahs), 2019–2023**

	Lapangan Usaha/Industry	2019	2020	2021	2022	2023
	(1)	(2)	(3)	(4)	(5)	(6)
A	Pertanian, Kehutanan, dan Perikanan/ <i>Agriculture, Forestry, and Fishing</i>	78,31	72,75	69,24	63,85	63,05
B	Pertambangan dan Penggalian/ <i>Mining and Quarrying</i>	0,49	0,51	0,92	0,98	1,36
C	Industri Pengolahan/ <i>Manufacturing</i>	...	0,26	0,39	0,4	0,57
D	Pengadaan Listrik dan Gas/ <i>Electricity and Gas</i>	0,35	0,39	0,35	0,34	0,35
E	Pengadaan Air; Pengelolaan Sampah, Limbah, dan Daur Ulang/ <i>Water Supply; Sewerage, Waste Management, and Remediation Activities</i>	...	...	...	...	...
F	Konstruksi/ <i>Construction</i>	17,45	18,55	31,47	57,43	77,60
G	Perdagangan Besar dan Eceran; Reparasi Mobil dan Sepeda Motor/ <i>Wholesale and Retail Trade; Repair of Motor Vehicles and Motorcycles</i>	0,25	0,23	0,24	0,41	0,59
H	Transportasi dan Pergudangan/ <i>Transportation and Storage</i>	0,18	0,13	0,16	0,20	0,23
I	Penyediaan Akomodasi dan Makan Minum/ <i>Accommodation and Food Service Activities</i>	0,29	0,29	0,51	1,00	1,07
J	Informasi dan Komunikasi/ <i>Information and Communication</i>	0,07	0,08	0,17	0,18	0,22

Lanjutan Tabel/*Continued Table* 12.1

<b>Lapangan Usaha/Industry</b>		<b>2019</b>	<b>2020</b>	<b>2021</b>	<b>2022</b>	<b>2023</b>
(1)		(2)	(3)	(4)	(5)	(6)
K	Jasa Keuangan dan Asuransi/ <i>Financial and Insurance Activities</i>	0,10	0,32	0,52	0,58	0,65
L	Real Estat/ <i>Real Estate Activities</i>	0,80	0,71	1,00	1,43	2,48
M,N	Jasa Perusahaan/ <i>Business Activities</i>	...	0,01	0,00	...	...
O	Administrasi Pemerintahan, Pertahanan, dan Jaminan Sosial Wajib/ <i>Public Administration and Defence; Compulsory Social Security</i>	98,66	122,02	127,61	142,59	159,29
P	Jasa Pendidikan/ <i>Education</i>	7,36	7,55	6,90	6,98	8,80
Q	Jasa Kesehatan dan Kegiatan Sosial/ <i>Human Health and Social Work Activities</i>	2,52	2,54	2,85	2,77	3,28
R,S,T,U	Jasa Lainnya/ <i>Other Services Activities</i>	0,65	0,64	0,62	0,63	0,93
<b>Produk Domestik Bruto/ Gross Domestic Product</b>		207,47	226,97	242,96	279,75	320,49

Sumber/*Source*: BPS Kabupaten Manokwari/ BPS Manokwari Regency

**Tabel**  
**Table** 12.2

**Produk Domestik Regional Bruto Atas Dasar Harga Konstan 2010 Menurut Lapangan Usaha di Kabupaten Pegunungan Arfak (juta rupiah), 2019–2023**  
**Gross Regional Domestic Product at 2010 Constant Market Prices by Industry in Pegunungan Arfak Regency (million rupiahs), 2019–2023**

	Lapangan Usaha/ <i>Industry</i>	2019	2020	2021	2022	2023
	(1)	(2)	(3)	(4)	(5)	(6)
A	Pertanian, Kehutanan, dan Perikanan/ <i>Agriculture, Forestry, and Fishing</i>	55,27	49,79	47,01	42,80	40,31
B	Pertambangan dan Penggalian/ <i>Mining and Quarrying</i>	0,37	0,37	0,67	0,70	0,94
C	Industri Pengolahan/ <i>Manufacturing</i>	...	0,16	0,24	0,24	0,35
D	Pengadaan Listrik dan Gas/ <i>Electricity and Gas</i>	0,23	0,25	0,22	0,210	0,21
E	Pengadaan Air; Pengelolaan Sampah, Limbah, dan Daur Ulang/ <i>Water Supply; Sewerage, Waste Management, and Remediation Activities</i>	...	...	...	...	...
F	Konstruksi/ <i>Construction</i>	11,91	13,13	22,18	39,64	50,09
G	Perdagangan Besar dan Eceran; Reparasi Mobil dan Sepeda Motor/ <i>Wholesale and Retail Trade; Repair of Motor Vehicles and Motorcycles</i>	0,16	0,15	0,16	0,26	0,38
H	Transportasi dan Pergudangan/ <i>Transportation and Storage</i>	0,13	0,09	0,12	0,14	0,15
I	Penyediaan Akomodasi dan Makan Minum/ <i>Accommodation and Food Service Activities</i>	0,20	0,20	0,34	0,65	0,68
J	Informasi dan Komunikasi/ <i>Information and Communication</i>	0,06	0,07	0,14	0,14	0,17

Lanjutan Tabel/*Continued Table 12.2*

Lapangan Usaha/ <i>Industry</i>		2019	2020	2021	2022	2023
(1)		(2)	(3)	(4)	(5)	(6)
K	Jasa Keuangan dan Asuransi/ <i>Financial and Insurance Activities</i>	0,08	0,29	0,44	0,43	0,44
L	Real Estat/ <i>Real Estate Activities</i>	0,59	0,57	0,75	1,00	1,62
M,N	Jasa Perusahaan/ <i>Business Activities</i>	...	0,01	0,00	...	...
O	Administrasi Pemerintahan, Pertahanan, dan Jaminan Sosial Wajib/ <i>Public Administration and Defence; Compulsory Social Security</i>	66,00	78,45	78,44	86,80	94,29
P	Jasa Pendidikan/ <i>Education</i>	5,32	5,42	4,92	4,91	6,05
Q	Jasa Kesehatan dan Kegiatan Sosial/ <i>Human Health and Social Work Activities</i>	1,81	1,82	2,05	1,96	2,26
R,S,T,U	Jasa Lainnya/ <i>Other Services Activities</i>	0,45	0,46	0,44	0,42	0,59
<b>Produk Domestik Bruto/ Gross Domestic Product</b>		142,57	151,23	158,11	180,30	198,54

Sumber/*Source*: BPS Kabupaten Manokwari/ BPS Manokwari Regency

**Tabel**  
**Table** 12.3

**Distribusi Persentase Produk Domestik Regional Bruto Atas Dasar Harga Berlaku Menurut Lapangan Usaha di Kabupaten Pegunungan Arfak, 2019–2023**  
**Percentage Distribution of Gross Regional Domestic Product at Current Market Prices by Industry in Pegunungan Arfak Regency, 2019–2023**

	Lapangan Usaha/ <i>Industry</i>	2019	2020	2021	2022	2023
	(1)	(2)	(3)	(4)	(5)	(6)
A	Pertanian, Kehutanan, dan Perikanan/ <i>Agriculture, Forestry, and Fishing</i>	37,74	32,05	28,50	22,74	19,67
B	Pertambangan dan Penggalian/ <i>Mining and Quarrying</i>	0,24	0,22	0,38	0,35	0,42
C	Industri Pengolahan/ <i>Manufacturing</i>	...	0,12	0,16	0,14	0,18
D	Pengadaan Listrik dan Gas/ <i>Electricity and Gas</i>	0,17	0,17	0,14	0,12	0,11
E	Pengadaan Air; Pengelolaan Sampah, Limbah, dan Daur Ulang/ <i>Water Supply; Sewerage, Waste Management, and Remediation Activities</i>	...	...	...	...	...
F	Konstruksi/ <i>Construction</i>	8,41	8,17	12,95	20,55	24,21
G	Perdagangan Besar dan Eceran; Reparasi Mobil dan Sepeda Motor/ <i>Wholesale and Retail Trade; Repair of Motor Vehicles and Motorcycles</i>	0,12	0,10	0,10	0,15	0,19
H	Transportasi dan Pergudangan/ <i>Transportation and Storage</i>	0,09	0,06	0,07	0,07	0,07
I	Penyediaan Akomodasi dan Makan Minum/ <i>Accommodation and Food Service Activities</i>	0,14	0,13	0,21	0,36	0,33
J	Informasi dan Komunikasi/ <i>Information and Communication</i>	0,03	0,04	0,07	0,06	0,07
K	Jasa Keuangan dan Asuransi/ <i>Financial and Insurance Activities</i>	0,05	0,14	0,22	0,21	0,20

Lanjutan Tabel/*Continued Table* 12.3

Lapangan Usaha/ <i>Industry</i>		2019	2020	2021	2022	2023
(1)		(2)	(3)	(4)	(5)	(6)
L	Real Estat/ <i>Real Estate Activities</i>	0,38	0,31	0,41	0,51	0,77
M,N	Jasa Perusahaan/ <i>Business Activities</i>	...	0.00	0.00	...	...
O	Administrasi Pemerintahan, Pertahanan, dan Jaminan Sosial Wajib/ <i>Public Administration and Defence; Compulsory Social Security</i>	47,55	53,76	52,52	51,03	49,70
P	Jasa Pendidikan/ <i>Education</i>	3,55	3,33	2,84	2,50	2,74
Q	Jasa Kesehatan dan Kegiatan Sosial/ <i>Human Health and Social Work Activities</i>	1,21	1,12	1,17	0,99	1,02
R,S,T,U	Jasa Lainnya/ <i>Other Services Activities</i>	0,31	0,28	0,26	0,23	0,29
<b>Produk Domestik Bruto/ Gross Domestic Product</b>		100	100	100	100	1000

Sumber/*Source*: BPS Kabupaten Manokwari/ BPS Manokwari Regency



**Tabel**  
**Table** 12.4**Laju Pertumbuhan Produk Domestik Regional Bruto Atas Dasar Harga Konstan 2010 Menurut Lapangan Usaha di Kabupaten Pegunungan Arfak (persen), 2019–2023**  
**Growth Rate of Gross Regional Domestic Product at 2010 Constant Market Prices by Industry in Pegunungan Arfak Regency (percent), 2019–2023**

	Lapangan Usaha/Industry	2019	2020	2021	2022	2023
	(1)	(2)	(3)	(4)	(5)	(6)
A	Pertanian, Kehutanan, dan Perikanan/ <i>Agriculture, Forestry, and Fishing</i>	0,01	-9,91	-5,58	-8,95	-5,83
B	Pertambangan dan Penggalian/ <i>Mining and Quarrying</i>	4,70	2,30	79,03	4,78	34,44
C	Industri Pengolahan/ <i>Manufacturing</i>	...	...	44,59	2,31	45,31
D	Pengadaan Listrik dan Gas/ <i>Electricity and Gas</i>	1,79	9,33	-10,86	-5,40	0,45
E	Pengadaan Air; Pengelolaan Sampah, Limbah, dan Daur Ulang/ <i>Water Supply; Sewerage, Waste Management, and Remediation Activities</i>	...	...	...	...	...
F	Konstruksi/ <i>Construction</i>	23,08	10,28	68,89	78,72	26,36
G	Perdagangan Besar dan Eceran; Reparasi Mobil dan Sepeda Motor/ <i>Wholesale and Retail Trade; Repair of Motor Vehicles and Motorcycles</i>	3,50	-10,46	6,42	68,49	45,62
H	Transportasi dan Pergudangan/ <i>Transportation and Storage</i>	96,45	-26,24	27,08	17,85	11,82
I	Penyediaan Akomodasi dan Makan Minum/ <i>Accommodation and Food Service Activities</i>	9,48	1,94	69,22	92,00	3,96
J	Informasi dan Komunikasi/ <i>Information and Communication</i>	3,43	8,62	101,37	3,74	18,21

Lanjutan Tabel/*Continued Table* 12.4

Lapangan Usaha/ <i>Industry</i>		2019	2020	2021	2022	2023
(1)	(2)	(3)	(4)	(5)	(6)	(6)
K	Jasa Keuangan dan Asuransi/ <i>Financial and Insurance Activities</i>	1,72	241,40	52,53	-2,58	3,39
L	Real Estat/ <i>Real Estate Activities</i>	-8,75	-3,36	33,25	32,63	61,90
M,N	Jasa Perusahaan/ <i>Business Activities</i>	...	...	-6,84	...	...
O	Administrasi Pemerintahan, Pertahanan, dan Jaminan Sosial Wajib/ <i>Public Administration and Defence; Compulsory Social Security</i>	11,11	18,86	-0,01	10,65	8,64
P	Jasa Pendidikan/ <i>Education</i>	6,07	1,94	-9,28	-0,28	23,29
Q	Jasa Kesehatan dan Kegiatan Sosial/ <i>Human Health and Social Work Activities</i>	1,01	0,58	12,39	-4,36	15,43
R,S,T,U	Jasa Lainnya/ <i>Other Services Activities</i>	0,49	0,63	-4,52	-3,70	40,52
<b>Produk Domestik Bruto/ Gross Domestic Product</b>		6,91	6,07	4,55	14,03	10,12

Sumber/*Source*: BPS Kabupaten Manokwari/ BPS Manokwari Regency

**Tabel**  
**Table** 12.5

**Produk Domestik Regional Bruto Atas Dasar Harga Berlaku Menurut Jenis Pengeluaran di Kabupaten Pegunungan Arfak (juta rupiah), 2018–2022**  
**Gross Regional Domestic Product at Current Market Prices by Type of Expenditure in Pegunungan Arfak Regency (million rupiahs), 2018–2022**

<b>Jenis Pengeluaran</b> <b>Type of Expenditure</b>	<b>2018</b>	<b>2019</b>	<b>2020</b>	<b>2021</b>	<b>2022</b>
(1)	(2)	(3)	(4)	(5)	(6)
Pengeluaran Konsumsi Rumah Tangga <i>Household Consumption Expenditure</i>	4 091 540,88	4 534 008,68	4 334 047,57	4 598 319,57	5 051 466,68
Pengeluaran Konsumsi LNPRT <i>NPISH Consumption Expenditure</i>	200 081,53	229 200,50	206 464,56	206 246,49	224 443,11
Pengeluaran Konsumsi Pemerintah <i>Government Consumption Expenditure</i>	2 764 834,11	2 980 543,61	2 891 718,32	2 901 777,45	2 794 524,90
Pembentukan Modal Tetap Bruto <i>Gross Fixed Capital Formation</i>	4 269 862,43	4 167 067,83	3 983 178,80	4 253 811,96	4 057 565,05
Perubahan Inventori <i>Changes in Inventories</i>	6 345,69	64 414,72	-70 320,63	-147 436,13	136 300,67
Ekspor Barang dan Jasa/ <i>Exports of Goods and Services</i>	-2 227 038,44	-2 208 160,42	-2 017 342,91	-1 977 854,84	-1 972 167,27
<b>Produk Domestik Regional Bruto/Gross Regional Domestic Product</b>	<b>9 159 626,19</b>	<b>9 767 074,92</b>	<b>9 327 745,73</b>	<b>9 834 864,51</b>	<b>10 292 133,14</b>

Sumber/Source: BPS Kabupaten Manokwari/ BPS Manokwari Regency

**Tabel**  
**Table** 12.6

**Produk Domestik Regional Bruto Atas Dasar Harga Konstan 2010 Menurut Jenis Pengeluaran di Kabupaten Pegunungan Arfak (jutarupiah), 2018–2022**  
**Gross Regional Domestic Product at 2010 Constant Market Prices by Type of Expenditure in Pegunungan Arfak (million rupiahs), 2018–2022**

<b>Jenis Pengeluaran</b> <b>Type of Expenditure</b>	<b>2018</b>	<b>2019</b>	<b>2020</b>	<b>2021</b>	<b>2022</b>
(1)	(2)	(3)	(4)	(5)	(6)
Pengeluaran Konsumsi Rumah Tangga <i>Household Consumption Expenditure</i>	3 267 033,89	3 409 910,01	3 344 099,91	3 435 468,74	3 639 838,07
Pengeluaran Konsumsi LNPRT <i>NPISH Consumption Expenditure</i>	151 898,15	171 496,23	151 572,80	145 929,18	151 679,01
Pengeluaran Konsumsi Pemerintah <i>Government Consumption Expenditure</i>	1 749 655,14	1 825 768,02	1 691 096,47	1 687 667,67	1 588 048,50
Pembentukan Modal Tetap Bruto <i>Gross Fixed Capital Formation</i>	3 013 696,04	2 741 874,42	2 559 118,58	2 594 467,48	2 381 137,05
Perubahan Inventori <i>Changes in Inventories</i>	36 521,02	38 625,16	-42 785,64	-379 894,02	47 468,57
Ekspor Barang dan Jasa/Exports of Goods and Services	-1 639 737,61	-1 371 709,76	-1 314 345,82	-858 965,02	-1 047 134,07
<b>Produk Domestik Regional Bruto/ Gross Regional Domestic Product</b>	<b>6 579 066,62</b>	<b>6 815 964,08</b>	<b>6 388 756,31</b>	<b>6 624 674,04</b>	<b>6 761 037,14</b>

Sumber/Source: BPS Kabupaten Manokwari/ BPS Manokwari Regency

PERBANDINGAN ANTAR  
KABUPATEN/KOTA

Regency/Municipality  
Comparison



TERTINGGI/TERBAIK

THE HIGHEST/  
THE BEST

TERENDAH/TERBURUK

THE LOWEST/  
THE WORST

1

PENDUDUK

POPULATION

291.253

KOTA SORONG  
SORONG MUNICIPALITY

29.838

KAB. TAMBRAUW  
TAMBRAUW REGENCY

IPM

2

HUMAN DEVELOPMENT INDEX

79,47

KOTA SORONG  
SORONG MUNICIPALITY

56,62

KAB. TAMBRAUW  
TAMBRAUW REGENCY

INDIKATOR 2022

Indicators



**PENJELASAN TEKNIS**

**TECHNICAL NOTES**

- |   |   |
|---|---|
| <p>1. Penduduk adalah semua orang yang berdomisili di suatu wilayah selama 6 bulan atau lebih dan atau mereka yang berdomisili kurang dari 6 bulan tetapi berniat menetap.</p>  | <p>1. <i>Population are all residents of the entire an area who have stayed for six months or longer, and those who live kess than six months but intend to stay.</i></p>   |
| <p>2. Laju pertumbuhan Produk Domestik Bruto diperoleh dari perhitungan PDRB atas dasar harga konstan, diperoleh dengan cara mengurangi nilai PDRB pada tahun ke-n terhadap nilai pada tahun ke n-1 (tahun sebelumnya), kemudian dibagi dengan nilai pada tahun ke n- 1, selanjutnya dikalikan dengan 100 persen Laju pertumbuhan menunjukkan perkembangan agregat pendapatan dari satu waktu tertentu terhadap waktu sebelumnya.</p> | <p>2. <i>Gross Domestic Product Growth Rate was obtained from the calculation of GDP at constant prices, obtained by subtracting the value of GDP in year n to the value in year n- 1 (previous year), then divided by the value in year n-1, hereinafter multiplied by 100 percent Growth rate of aggregate income from a certain year to earlier.</i></p> |
| <p>3. Indeks Pembangunan Manusia adalah indeks komposit dari gabungan empat indikator yaitu angka harapan hidup, angka melek huruf, rata-rata lama sekolah dan pengeluaran perkapita.</p>   | <p>3. <i>The Human Development Index is a composite index of four indicators are combined life expectancy, literacy rates, average length of school and spending per capita.</i></p>  |
| <p>4. Untuk mengukur kemiskinan, BPS menggunakan konsep kemampuan memenuhi kebutuhan dasar (basic needs approach) Dengan pendekatan ini, kemiskinan dipandang sebagai ketidakmampuan dari</p>   | <p>4. <i>To measure poverty, BPS uses the concept of ability to meet basic needs (basic needs approach) With this approach, poverty is seen as an economic inability to meet the basic needs of food and non-food which is measured from the expenditure</i></p>  |

sisi ekonomi untuk memenuhi kebutuhan dasar makanan dan bukan makanan yang diukur dari sisi pengeluaran. Jadi Penduduk Miskin adalah penduduk yang memiliki rata-rata pengeluaran perkapita perbulan dibawah garis kemiskinan. Sumber data utama yang dipakai adalah data Survei Sosial Ekonomi Nasional (Susenas) Panel Modul Konsumsi dan Kor.

*side So the Poor is the population had an average monthly per capita expenditure below the poverty line. The main data sources used are the National Economic Social Survey data (Susenas) Consumption Module Panel and Kor.*

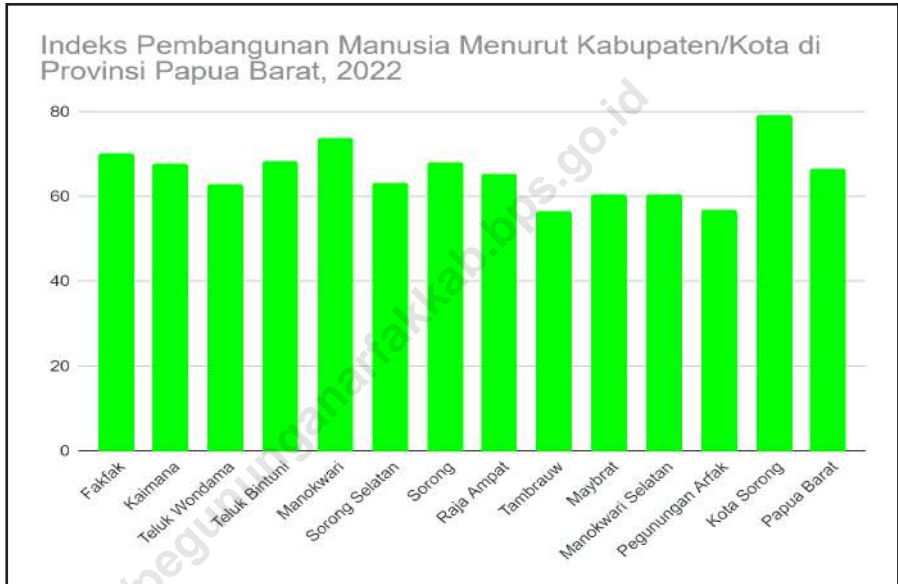
5. Indeks Kemahalan Konstruksi (IKK) adalah suatu indeks yang menggambarkan tingkat perbandingan harga barang konstruksi antarwilayah.

5. *Construction Expense Index (IKK) is an index that describes the level of comparison of prices of construction goods between regions.*



**Gambar**  
**Figures** 13.1

**Indeks Pembangunan Manusia Menurut Kabupaten/  
Kota di Provinsi Papua Barat, 2022**  
*Human Development Index by Regency/Municipality in  
Papua Barat Province, 2022*



Sumber/Source : BPS, berbagai sensus, survei dan sumber lain/BPS-Statistics Indonesia, various census, survey, and other sources

**Tabel**  
**Table** 13.1**Jumlah Penduduk Menurut Kabupaten/Kota di Provinsi Papua Barat (ribu), 2020–2024**  
**Population by Regency/Municipality in Papua Barat Province (thousand), 2020–2024**

<b>Kabupaten/Kota Regency/Municipality</b>	<b>2020<sup>1</sup></b>	<b>2021<sup>2</sup></b>	<b>2022<sup>2</sup></b>	<b>2023<sup>2</sup></b>	<b>2024<sup>2</sup></b>
(1)	(2)	(3)	(4)	(5)	(6)
<b>Kabupaten/Regency</b>					
Fakfak	85 197	86 271	87 588	88 884	90 171
Kaimana	62 256	63 154	64 334	65 490	66 655
Teluk Wondama	41 644	42 453	43 494	44 534	45 561
Teluk Bintuni	87 083	88 105	89 105	90 101	91 064
Manokwari	192 663	195 483	198 669	201 821	204 955
Sorong Selatan	52 469	53 251	54 263	— <sup>3</sup>	— <sup>3</sup>
Sorong	118 679	119 672	120 875	— <sup>3</sup>	— <sup>3</sup>
Raja Ampat	64 141	65 332	66 913	— <sup>3</sup>	— <sup>3</sup>
Tambrau	28 379	29 036	29 838	— <sup>3</sup>	— <sup>3</sup>
Maybrat	42 991	43 845	45 060	— <sup>3</sup>	— <sup>3</sup>
Manokwari Selatan	35 949	36 511	37 282	38 055	38 820
Pegunungan Arfak	38 207	38 964	39 848	40 685	41 470
<b>Kota/Municipality</b>					
Kota Sorong	284 410	287 296	291 153	— <sup>3</sup>	— <sup>3</sup>
<b>Papua Barat</b>	<b>1 134 068</b>	<b>1 149 373</b>	<b>1 168 422</b>	<b>569 570</b>	<b>578 696</b>

Catatan/Note: <sup>3</sup> Terhitung 2023, merupakan bagian dari Provinsi Papua Barat Daya/Since2023, The data is included in Papua Barat Daya Province

Sumber/Source: <sup>1</sup>Badan Pusat Statistik, Hasil Sensus Penduduk (SP) 2020 (September)/BPS—Statistics Indonesia, The Result of 2020 Population Census (September)

<sup>2</sup>Badan Pusat Statistik, Hasil Proyeksi Penduduk 2020–2035 Hasil Sensus Penduduk 2020 (Pertengahan tahun/Juni)/BPS—Statistics Indonesia, the result of 2020–2035 Population Projection Result of 2020 Population Census (mid year/June)

**Tabel 13.2**  
**Table**

**Laju Pertumbuhan Produk Domestik Regional Bruto Atas Dasar Harga Konstan 2010 Menurut Kabupaten/Kota di Provinsi Papua Barat (persen), 2019–2023**  
**Rate of Growth of Gross Regional Domestic Products at 2010 Constant Market Prices by Regency/Municipality in Papua Barat Province (percent), 2019–2023**

Kabupaten/Kota Regency/Municipality	2019	2020	2021	2022 <sup>1</sup>	2023 <sup>2</sup>
(1)	(2)	(3)	(4)	(5)	(6)
<b>Kabupaten/Regency</b>					
Fakfak	5,29	-2,95	0,97	2,06	1,63
Kaimana	3,71	-2,83	-2,10	1,09	3,26
Teluk Wondama	4,18	-3,22	1,09	3,19	2,78
Teluk Bintuni	3,41	1,06	-2,30	2,06	6,05
Manokwari	3,60	-6,27	3,69	1,98	1,06
Sorong Selatan	5,69	-3,67	3,47	5,71	- <sup>1</sup>
Sorong	2,05	-2,50	1,95	2,01	- <sup>1</sup>
Raja Ampat	4,16	-2,28	11,79	11,89	- <sup>1</sup>
Tambrau	6,47	-2,41	0,52	3,17	- <sup>1</sup>
Maybrat	5,44	-1,25	1,16	2,47	- <sup>1</sup>
Manokwari Selatan	8,54	-2,82	1,23	2,01	2,10
Pegunungan Arfak	6,91	6,07	4,55	14,03	10,12
<b>Kota/Municipality</b>					
Kota Sorong	3,00	-3,24	-0,83	1,14	- <sup>1</sup>
<b>Papua Barat</b>	<b>2,66</b>	<b>-0,76</b>	<b>-0,51</b>	<b>2,01</b>	<b>5,18</b>

Catatan/Note: <sup>3</sup> Terhitung 2023, merupakan bagian dari Provinsi Papua Barat Daya/Since 2023, The data is included in Papua Barat Daya Province

Sumber/Source: <sup>1</sup> Badan Pusat Statistik, Hasil Sensus Penduduk (SP) 2020 (September)/BPS—Statistics Indonesia, The Result of 2020 Population Census (September)

<sup>2</sup> Badan Pusat Statistik, Hasil Proyeksi Penduduk 2020–2035 Hasil Sensus Penduduk 2020 (Pertengahan tahun/Juni)/BPS—Statistics Indonesia, the result of 2020–2035 Population Projection Result of 2020 Population Census (mid year/ June)

**Tabel**  
**Table** 13.3**Jumlah Penduduk Miskin Menurut Kabupaten/Kota di  
Provinsi Papua Barat (ribu), 2019–2023**  
**Number of Poor Population by Regency/Municipality in  
Papua Barat Province (thousand), 2019–2023**

Kabupaten/Kota Regency/Municipality	2019	2020	2021	2022	2023
(1)	(2)	(3)	(4)	(5)	(6)
<b>Kabupaten/Regency</b>					
Fakfak	18,22	17,72	18,51	18,13	17,84
Kaimana	9,63	9,52	10,31	10,11	9,90
Teluk Wondama	10,48	10,22	10,74	10,44	10,24
Teluk Bintuni	19,59	19,22	20,07	20,45	19,82
Manokwari	36,66	35,92	35,63	34,96	33,35
Sorong Selatan	8,60	8,71	9,16	9,33	– <sup>1</sup>
Sorong	25,30	24,89	25,93	26,34	– <sup>1</sup>
Raja Ampat	8,29	8,32	8,69	8,69	– <sup>1</sup>
Tambrauw	4,67	4,59	5,31	5,20	– <sup>1</sup>
Maybrat	13,11	12,80	13,48	13,66	– <sup>1</sup>
Manokwari Selatan	7,21	7,09	7,65	7,68	7,69
Pegunungan Arfak	10,74	10,68	11,85	11,87	11,71
<b>Kota/Municipality</b>					
Kota Sorong	39,02	38,91	41,75	41,93	– <sup>1</sup>
<b>Papua Barat</b>	<b>211,50</b>	<b>208,58</b>	<b>219,07</b>	<b>218,78</b>	<b>214,98<sup>2</sup></b>

Catatan/Note: <sup>1</sup> Terhitung 2023, merupakan bagian dari Provinsi Papua Barat Daya/Since 2023, The data is included in Papua Barat Daya Province

<sup>2</sup> Data termasuk Provinsi Papua Barat Daya/The data include Papua Barat Daya Province

Sumber/Source: Badan Pusat Statistik, Survei Sosial Ekonomi Nasional/BPS–Statistics Indonesia, National Socioeconomic Survey

**Tabel**  
**Table** 13.4

**Indeks Pembangunan Manusia<sup>1</sup> Menurut Kabupaten/Kota  
di Provinsi Papua Barat, 2020–2023**  
*Human Development Index by Regency/Municipality in  
Papua Barat Province, 2020–2023*

Kabupaten/Kota Regency/Municipality	2020	2021	2022	2023
(1)	(2)	(3)	(4)	(5)
<b>Kabupaten/Regency</b>				
Fakfak	69,53	69,69	70,26	70,85
Kaimana	66,61	66,92	67,72	68,31
Teluk Wondama	62,36	62,48	63,02	63,84
Teluk Bintuni	67,59	67,67	68,29	69,01
Manokwari	73,36	73,36	73,92	74,52
Sorong Selatan	62,49	62,52	63,13	– <sup>2</sup>
Sorong	67,17	67,19	68,10	– <sup>2</sup>
Raja Ampat	64,67	64,69	65,41	– <sup>2</sup>
Tambrau	55,46	55,71	56,62	– <sup>2</sup>
Maybrat	59,52	59,70	60,49	– <sup>2</sup>
Manokwari Selatan	59,84	59,85	60,68	61,55
Pegunungan Arfak	56,33	56,13	57,01	57,82
<b>Kota/Municipality</b>				
Kota Sorong	79,00	79,01	79,47	– <sup>2</sup>
<b>Papua Barat</b>	<b>65,94</b>	<b>66,11</b>	<b>66,72</b>	<b>67,47<sup>3</sup></b>

Catatan/Note: <sup>1</sup> Menggunakan Umur Harapan Hidup hasil Long Form Sensus Penduduk 2020 (LF–SP2020)/Using Life Expectancy result of Long Form Population Census 2020 (LF–SP2020)

<sup>2</sup> Terhitung 2023, merupakan bagian dari Provinsi Papua Barat Daya/Since 2023, The data is included in Papua Barat Daya Province

<sup>3</sup> Data termasuk Provinsi Papua Barat Daya/The data include Papua Barat Daya Province

Sumber/Source: Badan Pusat Statistik, Seri Berita Resmi Statistik Indeks Pembangunan Manusia/BPS–Statistics Indonesia, Series of Press Releases of Human Development Index

# DATA

MENCERDASKAN BANGSA

*Enlighten The Nation*



**BADAN PUSAT STATISTIK  
KABUPATEN MANOKWARI  
BPS-STATISTICS OF MANOKWARI REGENCY**



9 772686 406001