

KECAMATAN WAY KHILAU DALAM ANGKA

Way Khilau Subdistrict in Figures

2017



**BADAN PUSAT STATISTIK
KABUPATEN PESAWARAN**
BPS-Statistics of Pesawaran Regency

**KECAMATAN
WAY KHILAU
DALAM ANGKA**

Way Khilau Subdistrict in Figures

2017

<http://pesawaran.go.id>

Kecamatan Way Khilau Dalam Angka

Way Khilau Subdistrictin Figures

2017

ISBN: 978-602-632-930-1

No. Publikasi/Publication Number: 18090.1711

Katalog/Catalog: 1102001.1809031

Ukuran Buku/Book Size: 14,8 cm x 21 cm

Jumlah Halaman/Number of Pages: xxii + 108 halaman /pages

Naskah/Manuscript:

Badan Pusat Statistik Kabupaten Pesawaran

BPS-Statistics of Pesawaran Regency

Gambar Kover oleh/Cover Designed by:

Badan Pusat Statistik Kabupaten Pesawaran

BPS-Statistics of Pesawaran Regency

Diterbitkan oleh/Published by:

© BPS Kabupaten Pesawaran /*BPS-Statistics of Pesawaran Regency*

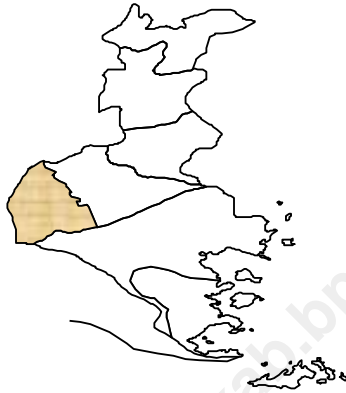
Dicetak oleh/Printed by:

CV. Jaya Wijaya

Dilarang mengumumkan, mendistribusikan, mengomunikasikan, dan/atau menggandakan sebagian atau seluruh isi buku ini untuk tujuan komersial tanpa izin tertulis dari Badan Pusat Statistik

Prohibited to announce, distribute, communicate, and/or copy part or all of this book for commercial purpose without permission from BPS-Statistics Indonesia

PETA WILAYAH KECAMATAN WAY KHILAU
MAP OF WAY KHILAU SUBDISTRICT



<http://pesawarankab.bps.go.id>

<http://pesawarankab.bps.go.id>



KATA PENGANTAR

Kecamatan Way Khilau Dalam Angka 2017 merupakan publikasi tahunan yang diterbitkan oleh BPS Kabupaten Pesawaran. Disadari bahwa publikasi ini belum sepenuhnya memenuhi harapan pihak pemakai data khususnya para perencana, namun diharapkan dapat membantu melengkapi penyusunan rencana pembangunan di Kabupaten Pesawaran, khususnya di Kecamatan Way Khilau.

Publikasi ini dapat terwujud berkat kerja sama dan bantuan dari berbagai pihak baik instansi pemerintah maupun swasta. Kepada semua pihak yang telah memberikan bantuan disampaikan penghargaan dan terima kasih yang sebesar – besarnya.

Walaupun publikasi ini telah disiapkan sebaik-baiknya, namun disadari masih ada kekurangan dan kesalahan yang terjadi. Untuk perbaikan publikasi ini, tanggapan dan saran yang bersifat konstruktif dari para pemakai sangat diharapkan.

Way Khilau, September 2017
Koordinator Statistik Kecamatan (KSK)
Kecamatan Way Khilau

Siti Masayu

<http://pesawarankab.bps.go.id>



PREFACE

Way Khilau Subdistrict in Figures 2017 is an annual publication written by Statistics of Pesawaran Regency. Honestly, this publication has not perfect yet and has not filled the user's hope, especially for the planners yet, but hopefully it can help to equip compilation of development planning in Pesawaran Regency, especially in Way Khilau Subdistrict.

This comprehensive publication has been made possible with the assistance and contribution from several governmental institutions and private organizations. To all parties who have been involved in the preparation of this publication, I would like to express my sincerest appreciation and gratitude.

Comments and constructive suggestions for the improvement of this publication are always welcome.

*Way Khilau, September 2017
Statistical Coordinator of
Way Khilau Subdistrict*

Siti Masayu

<http://pesawarankab.bps.go.id>

DAFTAR ISI/CONTENTS

Peta Wilayah Kecamatan Way Khilau/ <i>Map of Way Khilau Subdistrict</i>	iii
Kata Pengantar	v
<i>Preface</i>	vii
Daftar Isi/ <i>Contents</i>	ix
Daftar Tabel/ <i>List Of Tables</i>	xi
Penjelasan Umum/ <i>Explanatory Notes</i>	xxi
1 Geografi/ <i>Geography</i>	1
2 Pemerintahan/ <i>Government</i>	9
3 Kependudukan/ <i>Population</i>	17
4 Sosial/ <i>Social</i>	23
4.1 Pendidikan/ <i>Education</i>	25
4.2 Kesehatan/ <i>Health</i>	37
4.3 Agama/ <i>Religion</i>	39
5 Pertanian/ <i>Agriculture</i>	43
5.1 Tanaman Pangan/ <i>Food Crops</i>	45
5.2 Hortikultura/ <i>Horticulture</i>	48
5.3 Peternakan/ <i>Livestock</i>	64
6 Industri, Pertambangan, dan Energi/ <i>Industry, Mining, and Energy</i>	71
6.1 Industri/ <i>Industry</i>	73
6.2 Energi/ <i>Energy</i>	77
7 Perdagangan/ <i>Trade</i>	79
8 Pariwisata/ <i>Tourism</i>	87
9 Transportasi/ <i>Transportation</i>	91
9.1 Transportasi/ <i>Transportation</i>	93
10 Keuangan Daerah dan Harga/ <i>Local Finance and Price</i>	97
10.1 Keuangan Daerah/ <i>Local Finance</i>	99
10.2 Harga/ <i>Price</i>	100

<http://pesawarankab.bps.go.id>

DAFTAR TABEL/LIST OF TABLES

1.1	Letak Kecamatan Way Khilau Menurut Batas Wilayah, 2016/ <i>The Location Of Way Khilau District Boundaries, 2016</i>	3
1.2	Luas Kecamatan Way Khilau Menurut Desa/Kelurahan, 2016/ <i>Area Of Way Khilau Subdistrict By Village, 2016</i>	4
1.3	Rata-Rata Ketinggian Dari Permukaan Laut Menurut Desa/Kelurahan Di Kecamatan Way Khilau, 2016/ <i>Average Of Elevation From Sea By Village In Way Khilau Subdistrict, 2016</i>	5
1.4	Letak Geografis Pantai Dan Bukan Pantai Menurut Desa/Kelurahan Di Kecamatan Way Khilau, 2016/ <i>Geographical Location Of Beach And Non-Beach By Village In Way Khilau Subdistrict, 2016</i>	6
1.5	Jarak Desa Ke Kecamatan, Kabupaten, Dan Provinsi Menurut Desa/Kelurahan, 2016/ <i>Distance From Village To Subdistrict, Regency, And Province By Village, 2016</i>	7
2.1	Klasifikasi Desa Menurut Desa/Kelurahan Di Kecamatan Way Khilau, 2016/ <i>Village Classification By Village In Way Khilau Regency, 2016</i>	11
2.2	Status Desa Di Kecamatan Way Khilau Dirinci Per Desa/Kelurahan, 2016/ <i>Village Status In Way Khilau Subdistrict Detailed Each Village, 2016</i>	12
2.3	Banyaknya Dusun, Rukun Warga (RW) Dan Rukun Tetangga (RT) Menurut Desa/Kelurahan Di Kecamatan Way Khilau, 2016/ <i>Number Of Village Hinterlands, Hamlet, And Neighbourhoodby Village In Way Khilau Subdistrict, 2016</i>	13
2.4	Banyaknya Pamong Dan Perangkat Kampung Menurut Desa/Kelurahan Dan Jenis Jabatandi Kecamatan Way Khilau, 2016/ <i>Number Of Civil Service Police Unit And Village Authorities By Village And Type Of Occupationin Way Khilau Subdistrict, 2016</i>	14

2.5	Banyaknya Pamong Dan Perangkat Kampung Menurut Desa/Kelurahan Dan Tingkat Pendidikan Kecamatan Way Khilau, 2015/ <i>Number Of Civil Service Police Unit And Village Authorities By Village And Education Level In Way Khilau Subdistrict, 2016</i>	15
3.1	Kepadatan Penduduk Menurut Desa/Kelurahan Di Kecamatan Way Khilau, 2016/ <i>Population Density By Village In Way Khilau Subdistrict, 2016</i>	19
3.2	Jumlah Rumah Tangga Dan Penduduk Menurut Desa/Kelurahan, Jenis Kelamin, Dan Sex Ratio Di Kecamatan Way Khilau, 2016/ <i>Number Of Household And Population Of Way Khilau Subdistrict By Village, Gender, And Sex Ratio, 2016</i>	20
4.1.1	Banyaknya Sekolah Menurut Desa/Kelurahan Dan Tingkatannya Di Kecamatan Way Khilau, 2016/ <i>Number Of Schools By Village And Education Level In Way Khilau Subdistrict, 2016</i>	25
4.1.2	Banyaknya Sekolah, Murid, Dan Guru TK Negeri Dan Swasta Menurut Desa/Kelurahan Di Kecamatan Way Khilau, 2016/ <i>Number Of State And Private Kindergarten, Pupils, And Teachers By Village In Way Khilau Subdistrict, 2016</i>	26
4.1.3	Banyaknya Sekolah, Murid, Dan Guru SD Negeri Menurut Desa/Kelurahan Di Kecamatan Way Khilau, 2016/ <i>Number Of State Elementary Schools, Pupils, And Teachers By Village In Way Khilau Subdistrict, 2016</i>	27
4.1.4	Banyaknya Sekolah, Murid, Dan Guru SD Swasta Menurut Desa/Kelurahan Di Kecamatan Way Khilau, 2016/ <i>Number Of Private Elementary Schools, Pupils, And Teachers By Village In Way Khilau Subdistrict, 2016</i>	28
4.1.5	Banyaknya Sekolah, Murid, Dan Guru SLTP Negeri Menurut Desa/Kelurahan Di Kecamatan Way Khilau, 2016/ <i>Number Of State Junior High Schools, Pupils, And Teachers By Village In Way Khilau Subdistrict, 2016</i>	29

4.1.6	Banyaknya Sekolah, Murid, Dan Guru SLTP Swasta Menurut Desa/Kelurahan Di Kecamatan Way Khilau, 2016/ <i>Number Of Private Junior High Schools, Pupils, And Teachers By Village In Way Khilau Subdistrict, 2016</i>	30
4.1.7	Banyaknya Sekolah, Murid, Dan Guru SLTA Negeri Menurut Desa/Kelurahan Di Kecamatan Way Khilau, 2016/ <i>Number Of State Senior High Schools, Pupils, And Teachers By Village In Way Khilau Subdistrict, 2016</i>	31
4.1.8	Banyaknya Sekolah, Murid, Dan Guru SLTA Swasta Menurut Desa/Kelurahan Di Kecamatan Way Khilau, 2016/ <i>Number Of Private Senior High Schools, Pupils, And Teachers By Village In Way Khilau Subdistrict, 2016</i>	32
4.1.9	Banyaknya Lembaga Pendidikan Agama Islam Negeri Dan Swasta Menurut Desa/Kelurahan Di Kecamatan Way Khilau, 2016/ <i>Number Of Private Islamic Junior High Schools, Pupils, And Teachers By Village In Way Khilau Subdistrict, 2016</i>	33
4.1.10	Banyaknya Sekolah, Murid, Dan Guru Tsanawiyah Swasta Menurut Desa/Kelurahan Di Kecamatan Way Khilau, 2016/ <i>Number Of Private Islamic Junior High Schools, Pupils, And Teachers By Village In Way Khilau Subdistrict, 2016</i>	34
4.1.11	Banyaknya Sekolah, Murid, Dan Guru Aliyah Swasta Menurut Desa/Kelurahan Di Kecamatan Way Khilau, 2016/ <i>Number Of Private Islamic Senior High Schools, Pupils, And Teachers By Village In Way Khilau Subdistrict, 2016</i>	35
4.1.12	Banyaknya Lembaga Pendidikan Non Formal Menurut Desa/Kelurahan Dan Jenis Lembangadi Kecamatan Way Khilau, 2016/ <i>Number Of Non-Formal Education Institutions By Type And Village In Way Khilau Subdistrict, 2016</i>	36
4.2.1	Banyaknya Sarana Kesehatan Menurut Desa/Kelurahan Di Kecamatan Way Khilau, 2016/ <i>Number of Health Facilities by Village in Way Khilau Subdistrict, 2016</i>	37

4.2.2	Jumlah Tenaga Kesehatan Menurut Desa/Kelurahan Di Kecamatan Way Khilau, 2016/ <i>Number Of Health Personnels By Village In Way Khilau Subdistrict, 2016</i>	38
4.3.1	Banyaknya Tempat Ibadah Menurut Jenis Dan Desa/Kelurahan Di Kecamatan Way Khilau, 2016/ <i>Number Of Worship Places By Type And Village In Way Khilau Subdistrict, 2016</i>	39
4.3.2	Banyaknya Nikah, Cerai, Talak, Dan Rujuk Menurut Desa/ Kelurahan Di Kecamatan Way Khilau, 2016/ <i>Number Of Marriage, Divorce, Talak, And Reconciliation By Village In Way Khilau Subdistrict, 2016</i>	40
5.1.1	Luas Panen, Produksi, Dan Produktivitas Padi (Padi Sawah Dan Padi Ladang) Menurut Desa/Kelurahan Di Kecamatan Way Khilau, 2015/ <i>Breadth Of Harvest, Production, And Productivity Of Wet Rice-Field And Field Rice-Plantby Village In Way Khilau Subdistrict, 2015</i>	45
5.1.2	Luas Panen, Produksi Dan Produktivitas Jagung Dan Kedelai Menurut Desa/Kelurahan Di Kecamatan Way Khilau, 2015/ <i>The Breadth Of Harvest, Production, And Productivity Of Corn And Soybean By Villagein Way Khilau Subdistrict, 2015</i>	46
5.1.3	Luas Tanam Dan Produksi Kacang Tanah Menurut Desa/Kelurahan Di Kecamatan Way Khilau, 2015/ <i>The Breadth Of Harvest, Production, And Productivity Of Peanut By Village In Way Khilau Subdistrict, 2015</i>	47
5.2.1	Luas Areal, Produksi, Dan Produktivitas Tanaman Perkebunan Rakyat Menurut Jenis Komoditidi Kecamatan Way Khilau, 2015/ <i>Planted Area,Production, And Productivity Of Estate Crops By Commodity Type In Way Khilau Subdistrict, 2015</i>	48
5.2.2	Luas Areal Dan Produksi Tanaman Kopi Robusta Menurut Desa/Kelurahan Di Kecamatan Way Khilau, 2015/ <i>Planted Area And Production Of Robusta Coffee Plant By Village In Way Khilau Subdistrict, 2015</i>	49

5.2.3	Luas Areal Dan Produksi Tanaman Kopi Arabika Menurut Desa/Kelurahandi Kecamatan Way Khilau, 2015/ <i>Planted Area And Production Of Arabica Coffee Plant By Village In Way Khilau Subdistrict, 2015</i>	50
5.2.4	Luas Areal Dan Produksi Tanaman Cengkeh Menurut Desa/Kelurahandi Kecamatan Way Khilau, 2015/ <i>Planted Area And Production Of Clove Plant By Village In Way Khilau Subdistrict, 2015</i>	51
5.2.5	Luas Areal Dan Produksi Tanaman Lada Menurut Desa/Kelurahandi Kecamatan Way Khilau, 2015/ <i>Planted Area And Production Of Pepper Plant By Village In Way Khilau Subdistrict, 2015</i>	52
5.2.6	Luas Areal Dan Produksi Tanaman Kelapa Dalam Menurut Desa/Kelurahandi Kecamatan Way Khilau, 2015/ <i>Planted Area And Production Of Coconut Plant By Village In Way Khilau, 2015</i>	53
5.2.7	Luas Areal Dan Produksi Tanaman Karet Menurut Desa/Kelurahandi Kecamatan Way Khilau, 2015/ <i>Planted Area And Production Of Rubber Plant By Village In Way Khilau, 2015</i>	54
5.2.8	Luas Areal Dan Produksi Tanaman Kakao Menurut Desa/Kelurahandi Kecamatan Way Khilau, 2015/ <i>Planted Area And Production Of Cocoa Plant By Village In Way Khilau Subdistrict, 2015</i>	55
5.2.9	Luas Areal Dan Produksi Tanaman Vanili Menurut Desa/Kelurahandi Kecamatan Way Khilau, 2015/ <i>Planted Area And Production Of Vanilla Plant By Village In Way Khilau Subdistrict, 2015</i>	56
5.2.10	Luas Areal Dan Produksi Tanaman Aren Menurut Desa/Kelurahandi Kecamatan Way Khilau, 2015/ <i>Planted Area And Production Of Sugar Palm Plant By Village In Way Khilau Subdistrict, 2015</i>	57

5.2.11	Luas Areal Dan Produksi Tanaman Kayu Manis Menurut Desa/Kelurahandi Kecamatan Way Khilau, 2015/ <i>Planted Area And Production Of Cinnamon Tree Plant By Village In Way Khilau Subdistrict, 2015</i>	58
5.2.12	Luas Areal Dan Produksi Tanaman Kemiri Menurut Desa/Kelurahandi Kecamatan Way Khilau, 2015/ <i>Planted Area And Production Of Kemiri Plant By Village In Way Khilau Subdistrict, 2015</i>	59
5.2.13	Luas Areal Dan Produksi Tanaman Pala Menurut Desa/Kelurahandi Kecamatan Way Khilau, 2015/ <i>Planted Area And Production Of Nutmeg Plant By Village In Way Khilau Subdistrict, 2015</i>	60
5.2.14	Luas Areal Dan Produksi Tanaman Pinang Menurut Desa/Kelurahandi Kecamatan Way Khilau, 2015/ <i>Planted Area And Production Of Areca Nut Plant By Village In Way Khilau Subdistrict, 2015</i>	61
5.2.15	Luas Areal Dan Produksi Tanaman Jarak Pagar Menurut Desa/Kelurahandi Kecamatan Way Khilau, 2015/ <i>Planted Area And Production Of Jarak Plant By Village In Way Khilau Subdistrict, 2015</i>	62
5.2.16	Luas Areal Dan Produksi Tanaman Cabe Jamu Menurut Desa/Kelurahandi Kecamatan Way Khilau, 2015/ <i>Planted Area And Production Of Chilli Herbs Plant By Village In Way Khilau Subdistrict, 2015</i>	63
5.3.1	Populasi Ternak Menurut Desa/Kelurahan Dan Jenis Ternak Di Kecamatan Way Khilau, 2016/ <i>Big Livestocks Population By Village And Type In Way Khilau Subdistrict, 2016</i>	64
5.3.2	Populasi Unggas Menurut Desa/Kelurahan Dan Jenis Unggas Di Kecamatan Way Khilau, 2016/ <i>Fowl Livestocks Population By Village And Type In Way Khilau Subdistrict, 2016</i>	65

5.3.3	Jumlah Ternak Yang Dipotong Menurut Desa/Kelurahan Dan Jenis Ternak Di Kecamatan Way Khilau, 2016/ <i>Big Livestocks Population By Village And Type In Way Khilau Subdistrict, 2016</i>	66
5.3.4	Jumlah Unggas Yang Dipotong Menurut Desa/Kelurahan Dan Jenis Unggas Di Kecamatan Way Khilau, 2016/ <i>Fawl Cattles Cut By Village And Type In Way Khilau Subdistrict, 2016</i>	67
5.3.5	Produksi Daging Menurut Desa/Kelurahan Dan Jenisnya Di Kecamatan Way Khilau, 2016 (Ton)/ <i>Flesh Production By Village And Type In Way Khilau District, 2016 (Ton)</i>	68
5.3.6	Produksi Telur Menurut Desa/Kelurahan Dan Jenisnya Di Kecamatan Way Khilau, 2016/ <i>Egg Production By Village And Type In Way Khilau District, 2016 (Ton)</i>	69
6.1.1	Banyaknya Industri Kerajinan Rakyat Menurut Desa/Kelurahan Di Kecamatan Way Khilau, 2016/ <i>Number Of Folk Handicraft Industry By Village In Way Khilau Subdistrict, 2016</i>	73
6.1.2	Banyaknya Tenaga Kerja Industri Kerajinan Rakyat Menurut Desa/Kelurahan Di Kecamatan Way Khilau, 2016/ <i>Number Of Folk Handicraft Industry Labors By Village In Way Khilau Subdistrict, 2016</i>	74
6.1.3	Banyaknya Industri Kecil Menurut Desa/Kelurahan Di Kecamatan Way Khilau, 2016/ <i>Number Of Small Industry By Village In Way Khilau Subdistrict, 2016</i>	75
6.1.4	Banyaknya Tenaga Kerja Industri Kecil Menurut Desa/Kelurahan Di Kecamatan Way Khilau, 2016/ <i>Number Of Small Industry Labors By Village In Way Khilau Subdistrict, 2016</i>	76
6.2.1	Banyaknya Rumah Tangga Pelanggan PDAM Dan Telkom Menurut Desa/Kelurahan Di Kecamatan Way Khilau, 2016/ <i>Number Of Water Regional Enterprise And Telkom Customer By Village In Way Khilau Subdistrict, 2016</i>	77

7.1	Banyaknya Fasilitas Sarana Perdagangan Menurut Desa/Kelurahan Kecamatan Way Khilau, 2016/ <i>Number Of Commercial Tools By Village In Way Khilau Subdistrict, 2016</i>	81
7.2	Banyaknya Pasar Menurut Desa/Kelurahan Dan Jenis Bangunan Kecamatan Way Khilau, 2016/ <i>Number Of Market By Village And Building Type In Way Khilau Subdistrict, 2016</i>	82
7.3	Banyaknya Jasa Perusahaan Dan Jasa Perorangan Menurut Desa/Kelurahan Kecamatan Way Khilau, 2016/ <i>Number Of Corporate Service And Personal Service By Village and Business Type In Keondong Subdistrict, 2016</i>	83
7.4	Banyaknya Jasa Persewaan Peralatan Pesta Menurut Desa/Kelurahan Jenis Persewaan Di Kecamatan Way Khilau, 2016/ <i>Number Of Party Equipment Rental Service By Village and Rental Type In Way Khilau Subdistrict, 2016</i>	84
7.5	Banyaknya Jasa Reparasi Dan Perbaikan Menurut Desa/Kelurahan Kecamatan Way Khilau, 2016/ <i>Number Of Repair Services By Village In Way Khilau Subdistrict, 2016</i>	85
8.1	Keberadaan Sarana/Lapangan Olah Raga Menurut Desa/Kelurahan Kecamatan Way Khilau, 2016/ <i>Existence Of Sport Facilities By Village In Way Khilau Subdistrict, 2016</i>	89
9.1.1	Panjang Jalan Desa (Km) Menurut Desa/Kelurahan Dan Kondisi Jalani Kecamatan Way Khilau, 2016/ <i>The Village Road Length (Km) By Village And Condition In Way Khilau Subdistrict, 2016</i>	93
9.1.2	Panjang Jalan Desa (Km) Menurut Desa/Kelurahan Dan Klasifikasi Jalan Di Kecamatan Way Khilau, 2016/ <i>The Road Length By Village And Road Classification In Way Khilau Subdistrict, 2016</i>	94
10.1.1	Target Dan Realisasi Pajak Bumi Dan Bangunan Menurut Desa/Kelurahan Di Kecamatan Way Khilau, 2016/ <i>Target And Realization Of Land Tax Revenue By Village In Way Khilau District, 2016</i>	99

10.2.1	Harga Produsen Komoditi Tanaman Pangan Per Bulan Di Kecamatan Way Khilau (Rp/Kg), 2016/ <i>Producer Price Of Food Plant Commodity Per Month In Way Khilau Subdistrict (Rp/Kg), 2016</i>	100
10.2.2	Harga Produsen Produksi Tanaman Perkebunan Per Bulan Di Kecamatan Way Khilau (Rp/Satuan), 2016/ <i>Producer Price Of Estate Crops Production Per Month In Way Khilau Subdistrict (Rp/Unit), 2016</i>	101
10.2.3	Harga Produsen Telur Ayam Ras Per Bulan Di Kecamatan Way Khilau (Rp/Kg), 2016/ <i>Producer Price Of Local Chicken Eggs Per Month In Way Khilau Subdistrict (Rp/Kg), 2016</i>	102
10.2.4	Harga Konsumen Telur Ayam Ras Bulan Di Kecamatan Way Khilau (Rp/Kg), 2016/ <i>Consumer Price Of Local Chicken Eggs Per Month In Way Khilau Subdistrict (Rp/Kg), 2016</i>	103
10.2.5	Harga Konsumen Daging Segar Menurut Jenis Daging Per Bulan Di Kecamatan Way Khilau (Rp/Kg), 2016/ <i>Consumer Price Of Fresh Flesh By Type Per Month In Way Khilau Subdistrict (Rp/Kg), 2016</i>	104
10.2.6	Harga Produsen Daging Segar Menurut Jenis Ikan Per Bulan Di Kecamatan Way Khilau (Rp/Kg), 2016/ <i>Producer Price Of Fresh Flesh By Fish Type Per Month In Way Khilau Subdistrict (Rp/ Kg), 2016</i>	105
10.2.7	Harga Konsumen Ikan Segar Menurut Jenis Ikan Per Bulan Di Kecamatan Way Khilau (Rp/Kg), 2016/ <i>Consumer Price Of Fresh Fish By Fish Type Per Month In Way Khilau Subdistrict (Rp/Kg), 2016</i>	106
10.2.8	Harga Konsumen Ikan Kering Menurut Jenis Ikan Per Bulan Di Kecamatan Way Khilau (Rp/Kg), 2016/ <i>Consumer Price Of Dried Fish By Fish Type Per Month In Way Khilau Subdistrict (Rp/Kg), 2016</i>	107

10.2.9	Harga Eceran Beberapa Bahan Pokok Per Bulan Di Kecamatan Way Khilau (Rp/Satuan), 2016/ Retail Price Of Some Staples Per Month In Way Khilau District (Rp/Unit), 2016	108
--------	--	-----

<http://pesawarankab.bps.go.id>

PENJELASAN UMUM/EXPLANATORY NOTES

Tanda-tanda, satuan-satuan, dan lain-lainnya yang digunakan dalam publikasi ini adalah sebagai berikut:

Symbols, measurement units, and acronyms which are used in this publication, are as follows:

1. TANDA-TANDA/SYMBOLS

Data tidak tersedia/ <i>Data not available</i>	:	...
Tidak ada atau nol / <i>Null or zero</i>	:	—
Data dapat diabaikan/ <i>Data negligible</i>	:	0
Tanda decimal/ <i>Decimal point</i>	:	,
Data tidak dapat ditampilkan/ <i>Not applicable</i>	:	NA
Angka perkiraan/ <i>Estimated figures</i>	:	e
Angka sementara/ <i>Preliminary figures</i>	:	x
Angka sangat sementara/ <i>Very preliminary figures</i>	:	xx
Angka diperbaiki/ <i>Revised figures</i>	:	r

2. SATUAN/UNITS

barel/ <i>barrel</i>	:	158,99 liter/ <i>litres</i> = $1/6,2898 \text{ m}^3$
hektar (ha)/ <i>hectare (ha)</i>	:	10 000 m ²
kilometer (km)/ <i>kilometres (km)</i>	:	1 000 meter/ <i>meters (m)</i>
knot/ <i>knot</i>	:	1,8523 km/jam (km/hour)
kuintal/ <i>quintal</i>	:	100 kg
KWh	:	1 000 Watt <i>hour</i>
MWh	:	1 000 KWh
liter (untuk beras)/ <i>litre (for rice)</i>	:	0,80 kg
ons/ <i>ounce</i>	:	28,31 gram/ <i>grams</i>
ton	:	1 000 kg

Satuan lain: buah, dus, butir, helai/lembar, kaleng, batang, pulsa, ton kilometer (ton-km), jam, menit, persen (%).

Other units: unit, pack, pieces, sheet, tin, pulse, ton-kilometres(ton-km), hour, minute, percent (%).


Perbedaan angka di belakang koma disebabkan oleh pembulatan angka.

The difference in decimal numbers is caused by rounding.

<http://pesawarankab.bps.go.id>

1 GEOGRAFI

GEOGRAPHY



<http://www.walailak.ac.id/bps.go.id>

<http://pesawarankab.bps.go.id>

Tabel 1.1 Letak Kecamatan Way Khilau Menurut Batas Wilayah, 2016
Table The Location of Way Khilau District Boundaries, 2016

Arah Mata Angin	Batas-Batas/<i>Boundaries</i>
(1)	(2)
Utara/ <i>North</i>	Kecamatan Way Lima Kab. Pesawaran
Timur/ <i>East</i>	Kecamatan Padang Cermin Kab. Pesawaran
Selatan/ <i>South</i>	Kecamatan Pardasuka Kab. Pringsewu
Barat/ <i>West</i>	Kecamatan Pringsewu Kab. Pringsewu

Sumber : Kantor Kecamatan Way Khilau

Source : *Way Khilau District Office*

Tabel 1.2 Luas Kecamatan Way Khilau Menurut Desa/Kelurahan, 2016
Table Area of Way Khilau Subdistrict by Village, 2016

	Desa / Kelurahan <i>Village</i>	Luas/Area		Persentase
		Km ²	Ha	Percentage
	(1)	(2)	(3)	(4)
1.	Bayas Jaya	5,26	526	8,38
2.	Padang Cermin	8,20	820	13,06
3.	Sukajaya	6,34	634	10,10
4.	Penengahan	1,49	149	2,37
5.	Tanjung Kerta	6,18	618	9,84
6.	Kotajawa	8,48	848	13,50
7.	Mada Jaya	7,48	748	11,91
8.	Gunungsari	6,48	648	10,32
9.	Kubu Batu	6,79	679	10,81
10.	Tanjung Rejo	6,10	610	9,71
	<i>Jumlah/Total</i>	62,80	6 280	100,00

Sumber : Kantor Kecamatan Way Khilau

Source : Way Khilau Subdistrict Office

Tabel 1.3 Rata-Rata Ketinggian dari Permukaan Laut Menurut Desa/Kelurahan di Kecamatan Way Khilau, 2016
Average of Elevation from Sea by Village in Way Khilau Subdistrict, 2016

Desa / Kelurahan <i>Village</i>	Rata-rata Ketinggian (meter) <i>Average Elevation (meter)</i>
(1)	(2)
1. Bayas Jaya	300
2. Padang Cermin	300
3. Sukajaya	300
4. Penengahan	300
5. Tanjung Kerta	300
6. Kotajawa	162
7. Mada Jaya	165
8. Gunungsari	162
9. Kubu Batu	162
10. Tanjung Rejo	162
Ketinggian Ibukota Kecamatan <i>Capital District Elevation</i>	162

Sumber : Kantor Kecamatan Way Khilau
 Source : Way Khilau Subdistrict Office

Tabel 1.4 Letak Geografis Pantai dan Bukan Pantai Menurut Desa/Kelurahan di Kecamatan Way Khilau, 2016
Table *Geographical Location of Beach and Non-Beach by Village in Way Khilau Subdistrict, 2016*

Desa / Kelurahan <i>Village</i>	Pantai <i>Beach</i>	Bukan Pantai/ <i>Non-Beach</i>		
		Lembah/DAS <i>Valley</i>	Lereng/Bukit <i>Hillside</i>	Dataran <i>Land</i>
(1)	(2)	(3)	(4)	(5)
1. Bayas Jaya	-	-	v	-
2. Padang Cermin	-	-	-	v
3. Sukajaya	-	-	-	v
4. Penengahan	-	-	-	v
5. Tanjung Kerta	-	-	-	v
6. Kotajawa	-	-	-	v
7. Mada Jaya	-	-	-	v
8. Gunungsari	-	-	-	v
9. Kubu Batu	-	-	v	-
10. Tanjung Rejo	-	-	-	v

Sumber : Kantor Kecamatan Way Khilau

Source : Way Khilau Subdistrict Office

Tabel 1.5 Jarak Desa ke Kecamatan, Kabupaten, dan Provinsi Menurut
Table Desa/Kelurahan, 2016
*Distance From Village to Subdistrict, Regency, and Province
 by Village, 2016*

Desa / Kelurahan <i>Village</i>	Jarak ke Kantor (Km)/ <i>Distance to the Office (Km)</i>		
	Kecamatan Subdistrict	Kabupaten Regency	Propinsi Province
(1)	(2)	(3)	(4)
1. Bayas Jaya	15,00	27,00	58,00
2. Padang Cermin	8,00	21,00	52,00
3. Sukajaya	6,00	19,00	50,00
4. Penengahan	10,00	17,00	48,00
5. Tanjung Kerta	5,00	17,00	48,00
6. Kotajawa	7,00	20,00	51,00
7. Mada Jaya	10,00	27,00	58,00
8. Gunungsari	5,00	23,00	54,00
9. Kubu Batu	2,50	12,00	43,00
10. Tanjung Rejo	5,00	22,00	53,00
Rata-Rata/ <i>Average</i>	7,35	20,50	51,50

Sumber : Kantor Kecamatan Way Khilau

Source : Way Khilau Subdistrict Office

2 PEMERINTAHAN GOVERNMENT



Tabel 2.1 **Klasifikasi Desa Menurut Desa/Kelurahan di Kecamatan Way Khilau, 2016**
Village Classification by Village in Way Khilau Subdistrict, 2016

Desa / Kelurahan <i>Village</i>	Klasifikasi Desa/ <i>Village Classification</i>		
	Swadaya <i>Innate Strength</i>	Swakarya <i>Self-Developing</i>	Swasembada <i>Self-Sufficient</i>
(1)	(2)	(3)	(4)
1. Bayas Jaya	v	-	-
2. Padang Cermin	v	-	-
3. Sukajaya	v	-	-
4. Penengahan	v	-	-
5. Tanjung Kerta	v	-	-
6. Kotajawa	v	-	-
7. Mada Jaya	v	-	-
8. Gunungsari	v	-	-
9. Kubu Batu	v	-	-
10. Tanjung Rejo	v	-	-

Sumber : Kantor Kecamatan Way Khilau

Source : Way Khilau Subdistrict Office

Tabel 2.2 Status Desa di Kecamatan Way Khilau Dirinci per Desa/Kelurahan, 2016
Village Status in Way Khilau Subdistrict Detailed Each Village, 2016

Desa / Kelurahan Village	Status Desa/Village Status	
	Definitif Definitive	Persiapan Preparation Village
(1)	(2)	(3)
1. Bayas Jaya	v	-
2. Padang Cermin	v	-
3. Sukajaya	v	-
4. Penengahan	v	-
5. Tanjung Kerta	v	-
6. Kotajawa	v	-
7. Mada Jaya	v	-
8. Gunungsari	v	-
9. Kubu Batu	v	-
10. Tanjung Rejo	v	-

Sumber : Kantor Kecamatan Way Khilau

Source : Way Khilau Subdistrict Office

Tabel 2.3 Banyaknya Dusun, Rukun Warga (RW) dan Rukun Tetangga (RT) Menurut Desa/Kelurahan di Kecamatan Way Khilau, 2016
Number of Village Hinterlands, Hamlet, and Neighbourhood by Village in Way Khilau Subdistrict, 2016

Desa / Kelurahan <i>Village</i>	Dusun <i>Village Hinterlands</i>	RW <i>Hamlet</i>	RT <i>Neighbourhood</i>
(1)	(2)	(3)	(4)
1. Bayas Jaya	7	-	21
2. Padang Cermin	5	-	8
3. Sukajaya	5	-	10
4. Penengahan	7	-	22
5. Tanjung Kerta	6	-	22
6. Kotajawa	9	-	27
7. Mada Jaya	9	-	18
8. Gunungsari	5	-	12
9. Kubu Batu	9	-	14
10. Tanjung Rejo	4	-	12
Jumlah/ <i>Total</i>	66	-	166

Sumber : Kantor Kecamatan Way Khilau

Source : Way Khilau Subdistrict Office

Tabel 2.4 Banyaknya Pamong dan Perangkat Kampung Menurut Desa/Kelurahan dan Jenis Jabatandi Kecamatan Way Khilau, 2016
Number of Civil Service Police Unit and Village Authorities by Village and Type of Occupationin Way Khilau Subdistrict, 2016

Desa / Kelurahan Village	Kades/Sekdes Village Head/Village Secreatry	Kepala Urusan Administrative Coordinator	Kepala Dusun Head of Village Hinterlands	Jumlah Total
(1)	(2)	(3)	(4)	(5)
1. Bayas Jaya	2	5	7	14
2. Padang Cermin	2	5	5	12
3. Sukajaya	2	5	5	12
4. Penengahan	2	5	7	14
5. Tanjung Kerta	2	5	6	13
6. Kotajawa	2	5	9	16
7. Mada Jaya	2	5	9	16
8. Gunungsari	2	5	5	12
9. Kubu Batu	2	5	9	16
10. Tanjung Rejo	2	5	4	11
Jumlah	20	50	66	136

Sumber : Kantor Kecamatan Way Khilau

Source : Way Khilau Subdistrict Office

Tabel 2.5 Banyaknya Pamong dan Perangkat Kampung Menurut Desa/Kelurahan dan Tingkat Pendidikan Kecamatan Way Khilau, 2016
Number of Civil Service Police Unit and Village Authorities by Village and Education Level in Way Khilau Subdistrict, 2016

Desa / Kelurahan Village	SD Elementary School	SLTP Junior High School	SLTA Senior High School	Jumlah Total
(1)	(2)	(3)	(4)	(5)
1. Bayas Jaya	6	6	2	14
2. Padang Cermin	2	6	4	12
3. Sukajaya	4	4	4	12
4. Penengahan	4	4	6	14
5. Tanjung Kerta	3	4	6	13
6. Kotajawa	3	5	8	16
7. Mada Jaya	4	5	7	16
8. Gunungsari	2	5	5	12
9. Kubu Batu	5	5	6	16
10. Tanjung Rejo	3	3	5	11
Jumlah	36	47	53	136

Sumber : Kantor Kecamatan Way Khilau

Source : Way Khilau Subdistrict Office

3

KEPENDUDUKAN *POPULATION*



Tabel 3.1 **Kepadatan Penduduk Menurut Desa/Kelurahan di Kecamatan Way Khilau, 2016**
Population Density by Village in Way Khilau Subdistrict, 2016

Desa / Kelurahan <i>Village</i>	Luas <i>Area</i>	Penduduk <i>Population</i>	Kepadatan Penduduk <i>Population Density</i>
	(Km ²)	(Jiwa) (<i>People</i>)	(Jiwa/Km ²) (<i>People/Km²</i>)
(1)	(2)	(3)	(4)
1. Bayas Jaya	5,26	3 646	693,16
2. Padang Cermin	8,20	1 820	221,95
3. Sukajaya	6,34	1 691	266,72
4. Penengahan	1,49	3 036	2 037,58
5. Tanjung Kerta	6,18	1 587	256,80
6. Kotajawa	8,48	3 972	468,40
7. Mada Jaya	7,48	3 538	472,99
8. Gunungsari	6,48	3 071	473,92
9. Kubu Batu	6,79	3 153	464,36
10. Tanjung Rejo	6,10	1 443	236,56
Jumlah/Total	62,80	26 957	429,25

Sumber : Kantor Kecamatan Way Khilau dan Badan Pusat Statistik Kabupaten Pesawaran
 Source : *Way Khilau Subdistrict Office and Statistics of Pesawaran Regency*

POPULATION

Tabel 3.2 Jumlah Rumah Tangga dan Penduduk Menurut Desa/Kelurahan, Jenis Kelamin, dan Sex Ratio di Kecamatan Way Khilau, 2016
Number of Household and Population of Way Khilau Subdistrict by Village, Gender, and Sex Ratio, 2016

Desa / Kelurahan <i>Village</i>	Laki-laki <i>Male</i>	Perempuan <i>Female</i>	Jumlah <i>Total</i>	Sex Ratio <i>Sex Ratio</i>
(1)	(3)	(4)	(5)	(6)
1. Bayas Jaya	1 961	1 685	3 646	116,38
2. Padang Cermin	926	894	1 820	103,58
3. Sukajaya	897	794	1 691	112,97
4. Penengahan	1 590	1 446	3 036	109,96
5. Tanjung Kerta	832	755	1 587	110,20
6. Kotajawa	2 123	1 849	3 972	114,82
7. Mada Jaya	1 861	1 677	3 538	110,97
8. Gunungsari	1 577	1 494	3 071	105,56
9. Kubu Batu	1 601	1 552	3 153	103,16
10. Tanjung Rejo	741	702	1 443	105,56
Jumlah/Total	14 109	12 848	26 957	109,81


Sumber: Badan Pusat Statistik Kabupaten Pesawaran
Source: Statistics of Pesawaran Regency

<http://pesawarankab.bps.go.id>

<http://pesawarankab.bps.go.id>

4

SOSIAL
SOCIAL



<http://resourcelinkab.bps.go.id>

4.1 PENDIDIKAN/EDUCATION

Tabel 4.1.1 Banyaknya Sekolah Menurut Desa/Kelurahan dan Tingkatannya di Kecamatan Way Khilau, 2016
Table *Number of Schools by Village and Education Level in Way Khilau Subdistrict, 2016*

Desa / Kelurahan Village	T K Kindergarten		S D Elementary School		SLTP Junior High School		SLTA Senior High School		SMK Specialist High School	
	Negeri State	Swasta Private	Negeri State	Swasta Private	Negeri State	Swasta Private	Negeri State	Swasta Private	Negeri State	Swasta Private
(1)	(2)	(3)	(4)	(5)	(6)	(7)	(8)	(9)	(10)	(11)
1. Bayas Jaya	0	0	2	3	0	1	0	0	0	0
2. Padang Cermin	0	0	2	0	0	0	0	0	0	0
3. Sukajaya	0	1	2	1	1	0	0	0	0	0
4. Penengahan	0	0	2	0	0	1	0	1	0	0
5. Tanjung Kerta	0	0	2	0	0	0	0	0	0	0
6. Kotajawa	0	1	2	1	0	1	0	0	0	0
7. Mada Jaya	0	1	2	1	1	0	0	0	0	0
8. Gunungsari	0	1	3	0	0	0	0	0	0	0
9. Kubu Batu	0	0	2	2	0	0	0	0	0	0
10. Tanjung Rejo	0	0	1	0	0	0	0	0	0	0
Jumlah	0	4	20	8	2	3	0	1	0	0

Sumber : Cabdin Pendidikan Kecamatan Way Khilau

Source : Education Office Branch of Way Khilau Subdistrict

Tabel 4.1.2 Banyaknya Sekolah, Murid, dan Guru TK Negeri dan Swasta Menurut Desa/Kelurahan di Kecamatan Way Khilau, 2016
Number of State and Private Kindergarten, Pupils, and Teachers by Village in Way Khilau Subdistrict, 2016

Desa / Kelurahan Village	Sekolah/School		Murid/Pupil		Guru/Teacher	
	Negeri State	Swasta Private	Negeri State	Swasta Private	Negeri State	Swasta Private
(1)	(2)		(3)	(4)	(6)	(7)
1. Bayas Jaya	0	0	0	0	0	0
2. Padang Cermin	0	0	0	0	0	0
3. Sukajaya	0	1	0	0	0	2
4. Penengahan	0	0	0	0	0	0
5. Tanjung Kerta	0	0	0	0	0	0
6. Kotajawa	0	1	0	0	0	3
7. Mada Jaya	0	1	0	0	0	7
8. Gunungsari	0	1	0	0	0	2
9. Kubu Batu	0	0	0	0	0	0
10. Tanjung Rejo	0	0	0	0	0	0
Jumlah/Total	0	4	0	0	0	14

Sumber : Cabdin Pendidikan Kecamatan Way Khilau

Source : Education Office Branch of Way Khilau Subdistrict

Tabel 4.1.3 Banyaknya Sekolah, Murid, dan Guru SD Negeri Menurut Desa/Kelurahan di Kecamatan Way Khilau, 2016
Table Number of State Elementary Schools, Pupils, and Teachers by Village in Way Khilau Subdistrict, 2016

Desa / Kelurahan Village	Sekolah School	Murid/Pupil			Guru/Teacher			Rasio Murid- Guru Ratio of Student- Teacher
		Laki- laki Male	Perempuan Female	Jumlah Total	Laki- laki Male	Perempuan Female	Jumlah Total	
(1)	(2)	(3)	(4)	(5)	(6)	(7)	(8)	(9)
1. Bayas Jaya	2	232	182	414	5	4	9	46,00
2. Padang Cermin	2	152	142	294	4	6	10	29,40
3. Sukajaya	2	74	79	153	6	6	12	12,75
4. Penengahan	2	218	178	396	5	8	13	30,46
5. Tanjung Kerta	2	118	96	214	5	6	11	19,45
6. Kotajawa	2	204	172	376	8	7	15	25,07
7. Mada Jaya	2	221	201	422	8	6	14	30,14
8. Gunungsari	3	209	206	415	10	8	18	23,06
9. Kubu Batu	2	151	179	330	2	13	15	22,00
10. Tanjung Rejo	1	103	118	221	6	4	10	22,10
Jumlah/Total	20	1 682	1 553	3 235	59	68	127	25,47

Sumber : Cabdin Pendidikan Kecamatan Way Khilau

Source : Education Office Branch of Way Khilau Subdistrict

Tabel 4.1.4 Banyaknya Sekolah, Murid, dan Guru SD Swasta Menurut Desa/Kelurahan di Kecamatan Way Khilau, 2016
Number of Private Elementary Schools, Pupils, and Teachers by Village in Way Khilau Subdistrict, 2016

Desa / Kelurahan Village	Sekolah School	Murid/Pupil			Guru/Teacher			Rasio Murid- Guru Ratio of Student- Teacher
		Laki- laki Male	Perempuan Female	Jumlah Total	Laki- laki Male	Perempuan Female	Jumlah Total	
(1)	(2)	(3)	(4)	(5)	(6)	(7)	(8)	(9)
1. Bayas Jaya	1	38	42	80	4	0	4	20,00
2. Padang Cermim	0	0	0	0	0	0	0	-
3. Sukajaya	0	0	0	0	0	0	0	-
4. Penengahan	0	0	0	0	0	0	0	-
5. Tanjung Kerta	0	0	0	0	0	0	0	-
6. Kotajawa	0	0	0	0	0	0	0	-
7. Mada Jaya	0	0	0	0	0	0	0	-
8. Gunungsari	0	0	0	0	0	0	0	-
9. Kubu Batu	0	0	0	0	0	0	0	-
10. Tanjung Rejo	0	0	0	0	0	0	0	-
Jumlah/Total	1	38	42	80	4	0	4	20,00

Sumber : Cabdin Pendidikan Kecamatan Way Khila

Source : Education Office Branch of Way Khilau Subdistrict

Tabel 4.1.5 Banyaknya Sekolah, Murid, dan Guru SLTP Negeri Menurut Desa/Kelurahan di Kecamatan Way Khilau, 2016
Number of State Junior High Schools, Pupils, and Teachers by Village in Way Khilau Subdistrict, 2016

Desa / Kelurahan Village	Sekolah School	Murid/Pupil			Guru/Teacher			Rasio Murid- Guru Ratio of Student- Teacher
		Laki- laki Male	Perempuan Female	Jumlah Total	Laki- laki Male	Perempuan Female	Jumlah Total	
(1)	(2)	(3)	(4)	(5)	(6)	(7)	(8)	(9)
1. Bayas Jaya	0	0	0	0	0	0	0	-
2. Padang Cermin	0	0	0	0	0	0	0	-
3. Sukajaya	1	117	98	215	8	5	13	16,54
4. Penengahan	0	0	0	0	0	0	0	-
5. Tanjung Kerta	0	0	0	0	0	0	0	-
6. Kotajawa	0	0	0	0	0	0	0	-
7. Mada Jaya	1	228	217	445	18	26	44	10,11
8. Gunungsari	0	0	0	0	0	0	0	-
9. Kubu Batu	0	0	0	0	0	0	0	-
10. Tanjung Rejo	0	0	0	0	0	0	0	-
Jumlah/Total	2	345	315	660	26	31	57	11,58

Sumber : Cabdin Pendidikan Kecamatan Way Khilau

Source : Education Office Branch of Way Khilau Subdistrict

Tabel 4.1.6 Banyaknya Sekolah, Murid, dan Guru SLTP Swasta Menurut Desa/Kelurahan di Kecamatan Way Khilau, 2016
Table *Number of Private Junior High Schools, Pupils, and Teachers by Village in Way Khilau Subdistrict, 2016*

Desa / Kelurahan Village	Sekolah School	Murid/Pupil			Guru/Teacher			Rasio Murid- Guru Ratio of Student- Teacher
		Laki- laki Male	Perempuan Female	Jumlah Total	Laki- laki Male	Perempuan Female	Jumlah Total	
(1)	(2)	(3)	(4)	(5)	(6)	(7)	(8)	(9)
1. Bayas Jaya	1	168	129	297	5	3	8	37,13
2. Padang Cermin	0	0	0	0	0	0	0	-
3. Sukajaya	0	0	0	0	0	0	0	-
4. Penengahan	1	-	-	-	-	-	-	-
5. Tanjung Kerta	0	0	0	0	0	0	0	-
6. Kotajawa	1	-	-	-	-	-	-	-
7. Mada Jaya	0	0	0	0	0	0	0	-
8. Gunungsari	0	0	0	0	0	0	0	-
9. Kubu Batu	0	0	0	0	0	0	0	-
10. Tanjung Rejo	0	0	0	0	0	0	0	-
Jumlah/Total	3	168	129	297	5	3	8	37,13

Sumber : Cabdin Pendidikan Kecamatan Way Khilau

Source : Education Office Branch of Way Khilau Subdistrict

Tabel 4.1.7 Banyaknya Sekolah, Murid, dan Guru SLTA Negeri Menurut Desa/Kelurahan di Kecamatan Way Khilau, 2016
Number of State Senior High Schools, Pupils, and Teachers by Village in Way Khilau Subdistrict, 2016

Desa / Kelurahan <i>Village</i>	Sekolah <i>School</i>	Murid/ <i>Pupil</i>			Guru/ <i>Teacher</i>			Rasio Murid-Guru <i>Ratio of Student-Teacher</i>
		Laki-laki <i>Male</i>	Perempuan <i>Female</i>	Jumlah <i>Total</i>	Laki-laki <i>Male</i>	Perempuan <i>Female</i>	Jumlah <i>Total</i>	
(1)	(2)	(3)	(4)	(5)	(6)	(7)	(8)	(9)
1. Bayas Jaya	0	0	0	0	0	0	0	-
2. Padang Cermin	0	0	0	0	0	0	0	-
3. Sukajaya	1	33	51	84	9	17	26	3,23
4. Penengahan	0	0	0	0	0	0	0	-
5. Tanjung Kerta	0	0	0	0	0	0	0	-
6. Kotajawa	0	0	0	0	0	0	0	-
7. Mada Jaya	0	0	0	0	0	0	0	-
8. Gunungsari	0	0	0	0	0	0	0	-
9. Kubu Batu	0	0	0	0	0	0	0	-
10. Tanjung Rejo	0	0	0	0	0	0	0	-
<i>Jumlah/Total</i>	1	33	51	84	9	17	26	3,23

Sumber : Cabdin Pendidikan Kecamatan Way Khilau

Source : Education Office Branch of Way Khilau Subdistrict

Tabel 4.1.8 Banyaknya Sekolah, Murid, dan Guru SLTA Swasta Menurut Desa/Kelurahan di Kecamatan Way Khilau, 2016
Number of Private Senior High Schools, Pupils, and Teachers by Village in Way Khilau Subdistrict, 2016

Desa / Kelurahan Village	Sekolah School	Murid/Pupil			Guru/Teacher			Rasio Murid- Guru Ratio of Student- Teacher
		Laki- laki Male	Perempuan Female	Jumlah Total	Laki- laki Male	Perempuan Female	Jumlah Total	
(1)	(2)	(3)	(4)	(5)	(6)	(7)	(8)	(9)
1. Bayas Jaya	0	0	0	0	0	0	0	-
2. Padang Cermin	0	0	0	0	0	0	0	-
3. Sukajaya	0	0	0	0	0	0	0	-
4. Penengahan	1	27	36	63	8	7	15	4,20
5. Tanjung Kerta	0	0	0	0	0	0	0	-
6. Kotajawa	0	0	0	0	0	0	0	-
7. Mada Jaya	0	0	0	0	0	0	0	-
8. Gunungsari	0	0	0	0	0	0	0	-
9. Kubu Batu	0	0	0	0	0	0	0	-
10. Tanjung Rejo	0	0	0	0	0	0	0	-
Jumlah/Total	1	27	36	63	8	7	15	4,20

Sumber : Cabdin Pendidikan Kecamatan Way Khilau

Source : Education Office Branch of Way Khilau Subdistrict

Tabel 4.1.9 Banyaknya Lembaga Pendidikan Agama Islam Negeri dan Swasta Menurut Desa/Kelurahan di Kecamatan Way Khilau, 2016
Number of Private Islamic Junior High Schools, Pupils, and Teachers by Village in Way Khilau Subdistrict, 2016

Desa / Kelurahan Village	Raudatul Athfal (RA) Islamic Kindergarten	Ibtidaiyah Primary School		Tsanawiyah Secondary School		Aliyah Senior High School	
		Negeri State	Swasta Private	Negeri State	Swasta Private	Negeri State	Swasta Private
(1)	(2)	(4)	(5)	(6)	(7)	(8)	(9)
1. Bayas Jaya	-	0	2	0	0	0	0
2. Padang Cermin	-	0	0	0	0	0	0
3. Sukajaya	-	0	1	0	0	0	0
4. Penengahan	-	0	0	0	1	0	1
5. Tanjung Kerta	-	0	0	0	0	0	0
6. Kotajawa	-	0	0	0	1	0	0
7. Mada Jaya	-	0	1	0	0	0	0
8. Gunungsari	-	0	1	0	0	0	0
9. Kubu Batu	-	0	1	0	0	0	0
10. Tanjung Rejo	-	0	1	0	0	0	0
Jumlah/Total	-	0	7	0	2	0	1

Sumber : Cabdin Pendidikan Kecamatan Way Khilau

Source : Education Office Branch of Way Khilau Subdistrict

Tabel 4.1.10 Banyaknya Sekolah, Murid, dan Guru Tsanawiyah Swasta Menurut Desa/Kelurahan di Kecamatan Way Khilau, 2016
Number of Private Islamic Junior High Schools, Pupils, and Teachers by Village in Way Khilau Subdistrict, 2016

Desa / Kelurahan Village	Sekolah Village	Murid/Pupil			Guru/Teacher			Rasio Murid- Guru Ratio of Student- Teacher
		Laki- laki Male	Perempuan Female	Jumlah Total	Laki- laki Male	Perempuan Female	Jumlah Total	
(1)	(2)	(3)	(4)	(5)	(6)	(7)	(8)	(9)
1. Bayas Jaya	0	0	0	0	0	0	0	-
2. Padang Cermin	0	0	0	0	0	0	0	-
3. Sukajaya	0	0	0	0	0	0	0	-
4. Penengahan	1	34	14	48	7	8	15	3,20
5. Tanjung Kerta	0	0	0	0	0	0	0	-
6. Kotajawa	1	98	86	184	13	9	22	8,36
7. Mada Jaya	0	0	0	0	0	0	0	-
8. Gunungsari	0	0	0	0	0	0	0	-
9. Kubu Batu	0	0	0	0	0	0	0	-
10. Tanjung Rejo	0	0	0	0	0	0	0	-
Jumlah/Total	2	132	100	232	20	17	37	6,27

Sumber : Cabdin Pendidikan Kecamatan Way Khilau

Source : Education Office Branch of Way Khilau Subdistrict

Tabel 4.1.11 Banyaknya Sekolah, Murid, dan Guru Aliyah Swasta Menurut Desa/Kelurahan di Kecamatan Way Khilau, 2016
Table *Number of Private Islamic Senior High Schools, Pupils, and Teachers by Village in Way Khilau Subdistrict, 2016*

Desa / Kelurahan Village	Sekolah Village	Murid/Pupil			Guru/Teacher			Rasio Murid- Guru Ratio of Student- Teacher
		Laki- laki Male	Perempuan Female	Jumlah Total	Laki- laki Male	Perempuan Female	Jumlah Total	
(1)	(2)	(3)	(4)	(5)	(6)	(7)	(8)	(9)
1. Bayas Jaya	0	0	0	0	0	0	0	-
2. Padang Cermin	0	0	0	0	0	0	0	-
3. Sukajaya	0	0	0	0	0	0	0	-
4. Penengahan	1	31	38	69	8	7	15	4,6
5. Tanjung Kerta	0	0	0	0	0	0	0	-
6. Kotajawa	0	0	0	0	0	0	0	-
7. Mada Jaya	0	0	0	0	0	0	0	-
8. Gunungsari	0	0	0	0	0	0	0	-
9. Kubu Batu	0	0	0	0	0	0	0	-
10. Tanjung Rejo	0	0	0	0	0	0	0	-
<i>Jumlah/Total</i>	1	31	38	69	8	7	15	4,6

Sumber : Cabdin Pendidikan Kecamatan Way Khilau

Source : Education Office Branch of Way Khilau Subdistrict

Tabel 4.1.12 Banyaknya Lembaga Pendidikan Non Formal Menurut Desa/Kelurahan dan Jenis Lembaga di Kecamatan Way Khilau, 2016
Number of Non-Formal Education Institutions by Type and Village in Way Khilau Subdistrict, 2016

Desa / Kelurahan <i>Village</i>	Pondok Pesantren <i>Islamic School</i>	Kursus Keterampilan/ <i>Skills Training</i>		
		Bahasa <i>Language</i>	Menjahit / Kecantikan <i>Sewing/Beauty</i>	Komputer / Mengetik <i>Komputer/ Typing</i>
(1)	(2)	(3)	(4)	(5)
1. Bayas Jaya	1	0	0	0
2. Padang Cermin	0	0	0	0
3. Sukajaya	0	0	0	0
4. Penengahan	1	0	0	0
5. Tanjung Kerta	1	0	0	0
6. Kotajawa	3	0	0	0
7. Mada Jaya	4	0	0	0
8. Gunungsari	2	0	0	0
9. Kubu Batu	2	0	0	0
10. Tanjung Rejo	0	0	0	0
<i>Jumlah/Total</i>	14	0	0	0

Sumber : Kantor Kecamatan Way Khilau

Source : Way Khilau Subdistrict Office

4.2 KESEHATAN/HEALTH

Tabel 4.2.1 Banyaknya Sarana Kesehatan Menurut Desa/Kelurahan di Kecamatan Way Khilau, 2016
Banyaknya Sarana Kesehatan Menurut Desa/Kelurahan di Kecamatan Way Khilau, 2016

Desa / Kelurahan <i>Village</i>	Rumah Bersalin <i>Maternity Hospital</i>	Puskesmas Induk <i>Main Public Health Center</i>	Puskesmas Pembantu <i>Sub Public Health Center</i>	Apotik <i>Dispensary</i>	Klinik/Balai Pengobatan <i>Clinic</i>	Posyandu	Poskesdes
(1)	(2)	(3)	(4)	(5)	(6)	(7)	(8)
1. Bayas Jaya	0	0	1	0	0	4	0
2. Padang Cermin	0	0	0	0	0	2	0
3. Sukajaya	0	0	1	0	0	2	0
4. Penengahan	0	0	0	0	0	4	0
5. Tanjung Kerta	0	0	0	0	0	2	0
6. Kotajawa	0	0	0	0	0	3	0
7. Mada Jaya	0	0	0	0	0	4	1
8. Gunungsari	0	0	1	0	0	1	0
9. Kubu Batu	0	0	0	0	0	3	0
10. Tanjung Rejo	0	0	0	0	0	1	0
<i>Jumlah/Total</i>	0	0	3	0	0	26	1

Sumber : Puskesmas Kecamatan Way Khilau

Source : Public Health Center of Way Khilau Subdistrict

Tabel 4.2.2 **Jumlah Tenaga Kesehatan Menurut Desa/Kelurahan di Kecamatan Way Khilau, 2016**
Table *Number of Health Personnels by Village in Way Khilau Subdistrict, 2016*

Desa / Kelurahan <i>Village</i>	Dokter Umum <i>General Doctor</i>	Dokter Spesialis <i>Specialist Doctor</i>	Dokter Gigi <i>Dentist</i>	Bidan <i>Midwife</i>	Perawat/ Mantri <i>Nurse</i>	Dukun Bayi
(1)	(2)	(3)	(4)	(5)	(6)	(7)
1. Bayas Jaya	0	0	0	1	0	4
2. Padang Cermin	0	0	0	3	1	2
3. Sukajaya	0	0	0	1	0	2
4. Penengahan	0	0	0	1	0	6
5. Tanjung Kerta	0	0	0	2	1	1
6. Kotajawa	0	0	0	0	1	4
7. Mada Jaya	0	0	0	3	0	7
8. Gunungsari	0	0	0	4	1	2
9. Kubu Batu	0	0	0	1	1	6
10. Tanjung Rejo	0	0	0	1	0	1
Jumlah/Total	0	0	0	17	5	35

Sumber : Puskesmas Kecamatan Way Khilau

Source : Public Health Center of Way Khilau Subdistrict

4.3 AGAMA/RELIGION

Tabel 4.3.1 Banyaknya Tempat Ibadah Menurut Jenis dan Desa/Kelurahan di Kecamatan Way Khilau, 2016
Number of Worship Places by Type and Village in Way Khilau Subdistrict, 2016

Desa / Kelurahan Village	Masjid Mosque	Mushollah Small Mosque	Langgar Small House of Worship	Gereja/Church		Pura	Vihara Convent	Klenteng
				Kristen Christian	Katolik Catholic			
(1)	(2)	(3)		(4)	(5)	(6)	(7)	(8)
1. Bayas Jaya	4	0	3	0	0	0	0	0
2. Padang Cermin	1	0	5	0	0	0	0	0
3. Sukajaya	2	1	2	0	0	0	0	0
4. Penengahan	3	0	7	0	0	0	0	0
5. Tanjung Kerta	2	0	1	0	0	0	0	0
6. Kotajawa	5	0	5	0	0	0	0	0
7. Mada Jaya	4	1	8	0	0	0	0	0
8. Gunungsari	1	0	10	0	0	0	0	0
9. Kubu Batu	3	0	6	0	0	0	0	0
10. Tanjung Rejo	1	0	2	0	0	0	0	0
Jumlah/Total	26	2	49	0	0	0	0	0

Sumber : Potensi Desa 2016 Kecamatan Way Khilau

Source : Potensi Desa 2016 of Way Khilau Subdistrict

Tabel 4.3.2 Banyaknya Nikah, Cerai, Talak, dan Rujuk Menurut Desa/ Kelurahan di Kecamatan Way Khilau, 2016
Number of Marriage, Divorce, Talak, and Reconciliation by Village in Way Khilau Subdistrict, 2016

Desa / Kelurahan Village	Nikah Marriage	Cerai Divorce	Talak	Rujuk Reconciliation
(1)	(2)	(3)	(4)	(5)
1. Bayas Jaya	33	0	0	0
2. Padang Cermin	16	0	0	0
3. Sukajaya	20	0	0	0
4. Penengahan	38	0	0	0
5. Tanjung Kerta	22	0	0	0
6. Kotajawa	40	0	0	0
7. Mada Jaya	49	0	0	0
8. Gunungsari	32	0	0	0
9. Kubu Batu	46	0	0	0
10. Tanjung Rejo	9	0	0	0
Jumlah/Total	305	0	0	0

Sumber : Kantor Urusan Agama Kecamatan Way Khilau

Source : Office of Religious Affair of Way Khilau Subdistrict

<http://pesawarankab.bps.go.id>

5

PERTANIAN
AGRICULTURE



5.1 TANAMAN PANGAN/*FOOD CROPS*

Tabel 5.1.1 Luas Panen, Produksi, dan Produktivitas Padi (Padi Sawah dan Padi Ladang) Menurut Desa/Kelurahan di Kecamatan Way Khilau, 2016
Breadth of Harvest, Production, and Productivity of Wet Rice-field and Field Rice-Plantby Village in Way Khilau Subdistrict, 2016

Desa / Kelurahan <i>Village</i>	Padi Sawah/ <i>Wet Rice-field</i>			Padi Ladang/ <i>Field Rice-plant</i>		
	Luas Panen (Ha) <i>The Breadth of Harvest</i>	Produksi (Ton) <i>Production</i>	Produktivitas (Ku/Ha) <i>Productivity</i>	Luas Panen (Ha) <i>The Breadth of Harvest</i>	Produksi (Ton) <i>Production</i>	Produktivitas (Ku/Ha) <i>Productivity</i>
(1)	(2)	(3)	(4)	(5)	(6)	(7)
1. Bayas Jaya	52	3 276	630,00	95	2 565	270,00
2. Padang Cermin	146	9 782	670,00	37	925	250,00
3. Sukajaya	852	51 972	610,00	0	0	-
4. Penengahan	0	0	-	48	1 344	280,00
5. Tanjung Kerta	94	6 110	650,00	0	0	-
6. Kotajawa	154	9 856	640,00	0	0	-
7. Mada Jaya	304	19 456	640,00	0	0	-
8. Gunungsari	422	27 430	650,00	0	0	-
9. Kubu Batu	10	610	610,00	95	2 660	280,00
10. Tanjung Rejo	48	3 024	630,00	0	0	-
Jumlah/ <i>Total</i>	2 082	131 516	631,68	275	7 494	272,51

Sumber : KUPT Tanaman Pangan Kecamatan Way Khilau

Source : Head of Technical Implementation Unit of Crops of Way Khilau Subdistrict

Tabel 5.1.2 Luas Panen, Produksi dan Produktivitas Jagung dan Kedelai Menurut Desa/Kelurahan Kecamatan Way Khilau, 2016
The Breadth of Harvest, Production, and Productivity of Corn and Soybean by Village in Way Khilau Subdistrict, 2016

Desa / Kelurahan Village	Jagung/Corn			Kedelai/Soybean		
	Luas Panen (Ha) The Breadth of Harvest	Produksi (Ton) Production	Produktivitas (Ku/Ha) Productivity	Luas Panen (Ha) The Breadth of Harvest	Produksi (Ton) Production	Produktivitas (Ku/Ha) Productivity
(1)	(2)	(3)	(4)	(5)	(6)	(7)
1. Bayas Jaya	4	20	50,00	0	0	-
2. Padang Cermin	2	10	50,00	0	0	-
3. Sukajaya	4	20	50,00	0	0	-
4. Penengahan	66	3 564	540,00	0	0	-
5. Tanjung Kerta	5	26	52,00	0	0	-
6. Kotajawa	0	0	-	0	0	-
7. Mada Jaya	0	0	-	0	0	-
8. Gunungsari	0	0	-	0	0	-
9. Kubu Batu	134	7 504	560,00	0	0	-
10. Tanjung Rejo	5	25	50,00	0	0	-
Jumlah/Total	220	11 169	507,68	0	0	-

Sumber : KUPT Tanaman Pangan Kecamatan Way Khila

Source : Head of Technical Implementation Unit of Crops of Way Khilau Subdistrict

Tabel 5.1.3 Luas Tanam dan Produksi Kacang Tanah Menurut Desa/Kelurahan di Kecamatan Way Khilau, 2016
The Breadth of Harvest, Production, and Productivity of Peanut by Village in Way Khilau Subdistrict, 2016

Desa / Kelurahan <i>Village</i>	Kacang Tanah/ <i>Peanut</i>		
	Luas Panen (Ha) <i>The Breadth of Harvest</i>	Produksi (Ton) <i>Production</i>	Produktivitas (Ku/Ha) <i>Productivity</i>
(1)	(2)	(3)	(4)
1. Bayas Jaya	6	24,60	41,00
2. Padang Cermin	4	16,40	41,00
3. Sukajaya
4. Penengahan	17	71,40	42,00
5. Tanjung Kerta	8	34,40	43,00
6. Kotajawa	2	8,00	40,00
7. Mada Jaya	0	0,00	0,00
8. Gunungsari	0	0,00	0,00
9. Kubu Batu	13	58,50	45,00
10. Tanjung Rejo	6	27,00	45,00
Jumlah/ <i>Total</i>	58	240,30	41,43

Sumber : KUPT Tanaman Pangan Kecamatan Way Khilau

Source : Head of Technical Implementation Unit of Crops of Way Khilau Subdistrict

5.2 HORTIKULTURA/*HORTICULTURE*

Tabel 5.2.1 Luas Areal, Produksi, dan Produktivitas Tanaman Perkebunan Rakyat Menurut Jenis Komoditidi Kecamatan Way Khilau, 2015
Planted Area, Production, and Productivity of Estate Crops by Commodity Type in Way Khilau Subdistrict, 2015

	Desa / Kelurahan <i>Village</i>	Wujud Produksi <i>Form of Production</i>	Luas Areal (Ha)/ <i>Planted Area</i>				Produksi (Ton) <i>Production</i>	Produktivitas (Ku/Ha) <i>Productivity</i>
			TBM <i>Immature</i>	TM <i>Immature</i>	TR <i>Damaged</i>	Jumlah Total <i>Total</i>		
	(1)	(2)	(3)	(4)	(5)	(6)	(7)	(8)
1.	Kopi Robusta/ <i>Robusta Coffee</i>	Bj. Kering Asalan	0,00	279,50	138,50	418,00	94,53	2,26
2.	Kopi Arabika/ <i>Arabika Coffee</i>	Bj. Kering Asalan	0,00	241,00	139,50	380,50	1,65	0,04
3.	Cengkeh/ <i>Clove</i>	Bunga Kering	4,50	36,50	26,50	67,50	8,89	1,32
4.	Lada/ <i>Pepper</i>	Lada Hitam	3,25	13,25	7,00	23,50	8,48	3,61
5.	Kelapa Dalam/ <i>Coconut</i>	Kopra	9,00	244,00	29,00	282,00	123,20	4,37
8.	Karet/ <i>Rubber</i>	Slab	18,50	4,50	0,50	23,50	7,50	3,19
9.	Kakao/ <i>Cocoa</i>	Biji Kering	46,50	1 019,50	1 019,50	2 085,50	733,30	3,52
10.	Vanili/ <i>Vanilla</i>	Polong Kering	0,00	1,00	1,50	2,50	0,20	0,80
11.	Aren/ <i>Sugar-palm</i>	Gula Merah	1,25	4,50	2,75	8,50	1,60	1,88
12.	Kayu Manis/ <i>Cinnamon Tree</i>	Kulit Kering	2,25	1,50	5,00	8,75	1,65	1,89
14.	Kemiri/ <i>Kemiri</i>	Biji Kering	1,50	4,00	1,75	7,25	7,44	10,26
18.	Pinang/ <i>Areca-palm</i>	Biji Pinang	0,75	4,00	3,25	8,00	0,84	1,05
19.	Kapulaga/ <i>Cardamom</i>	-	0,00	0,00	0,00	0,00	-	-
20.	Cabe Jamu/ <i>Long Pepper</i>	Buah Kering	2,75	5,50	6,25	14,50	0,94	0,65
24.	Jarak Pagar	Minyak Jarak	7,75	0,00	0,00	7,75	0,00	0,00
25.	Kelapa Benih	-	0,00	0,00	0,00	0,00	0,00	0,00
26.	Tembakau/ <i>Tobacco</i>	Daun Kering	0,00	0,00	0,00	0,00	0,00	0,00

Sumber : KUPT Perkebunan Kecamatan Way Khilau

Source : Head of Technical Implementation Unit of Farm of Way Khilau Subdistrict

TBM: Tanaman Belum Menghasilkan

TM: Tanaman Menghasilkan

TR: Tanaman Rusak

Tabel 5.2.2 Luas Areal dan Produksi Tanaman Kopi Robusta Menurut Desa/Kelurahan Kecamatan Way Khilau, 2015
Table Planted Area and Production of Robusta Coffee Plant by Village in Way Khilau Subdistrict, 2015

Desa / Kelurahan	Luas Areal (Ha)/Planted Area				Produksi (Ton) Production	Produktivitas (Ku/Ha) Productivity
	TBM Immature	TM Mature	TR Damaged	Jumlah Total		
(1)	(2)	(3)	(4)	(5)	(6)	(7)
1. Bayas Jaya	5,00	42,00	24,00	71,00	14,70	2,07
2. Padang Cermin	0,00	11,00	2,50	13,50	16,80	12,44
3. Sukajaya	0,00	11,00	2,00	13,00	4,40	3,38
4. Penengahan	0,00	51,00	16,00	67,00	24,40	3,64
5. Tanjung Kerta	0,00	36,00	26,00	62,00	14,00	2,26
6. Kotajawa	0,00	11,00	5,00	16,00	3,85	2,41
7. Mada Jaya	0,00	0,00	0,00	0,00	0,00	-
8. Gunungsari	0,00	8,00	2,00	10,00	7,80	7,80
9. Kubu Batu	0,00	13,00	9,00	22,00	3,90	1,77
10. Tanjung Rejo	0,00	31,00	10,00	41,00	6,30	1,54
Jumlah/Total	5,00	214,00	96,50	315,50	96,15	3,05

Sumber : KUPT Perkebunan Kecamatan Way Khilau

Source : Head of Technical Implementation Unit of Farm of Way Khilau Subdistrict

Tabel 5.2.3 Luas Areal dan Produksi Tanaman Kopi Arabika Menurut Desa/Kelurahan Kecamatan Way Khilau, 2015
Table Planted Area and Production of Arabica Coffee Plant by Village in Way Khilau Subdistrict, 2015

Desa / Kelurahan	Luas Areal (Ha)/Planted Area				Produksi (Ton) Production	Produktivitas (Ku/Ha) Productivity
	TBM Immature	TM Mature	TR Damaged	Jumlah Total		
(1)	(2)	(3)	(4)	(5)	(6)	(7)
1. Bayas Jaya	2,00	30,00	22,00	54,00	0,00	0,00
2. Padang Cermin	0,00	13,00	1,00	14,00	0,00	0,00
3. Sukajaya	0,00	10,00	2,00	12,00	0,00	0,00
4. Penengahan	0,00	42,00	14,00	56,00	0,00	0,00
5. Tanjung Kerta	0,00	38,00	28,00	66,00	0,00	0,00
6. Kotajawa	0,00	0,00	0,00	0,00	0,00	-
7. Mada Jaya	0,00	0,00	0,00	0,00	0,00	-
8. Gunungsari	0,00	10,00	2,00	12,00	0,00	0,00
9. Kubu Batu	0,00	19,00	12,00	31,00	0,00	0,00
10. Tanjung Rejo	0,00	33,00	8,00	41,00	0,00	0,00
Jumlah/Total	2,00	195,00	89,00	286,00	0,00	0,00

Sumber : KUPT Perkebunan Kecamatan Way Khilau

Source : Head of Technical Implementation Unit of Farm of Way Khilau Subdistrict

Tabel 5.2.4 Luas Areal dan Produksi Tanaman Cengkeh Menurut Desa/Kelurahan Kecamatan Way Khilau, 2015
Table *Planted Area and Production of Clove Plant by Village in Way Khilau Subdistrict, 2015*

Desa / Kelurahan	Luas Areal (Ha)/Planted Area				Produksi (Ton) Production	Produktivitas (Ku/Ha) Productivity
	TBM Immature	TM Mature	TR Damaged	Jumlah Total		
(1)	(2)	(3)	(4)	(5)	(6)	(7)
1. Bayas Jaya	1,00	2,00	1,00	4,00	4,80	12,00
2. Padang Cermin	2,00	2,50	0,00	4,50	2,10	4,67
3. Sukajaya	0,50	2,00	0,50	3,00	1,75	5,83
4. Penengahan	2,00	12,00	1,00	15,00	4,40	2,93
5. Tanjung Kerta	0,50	1,50	3,00	5,00	0,45	0,90
6. Kotajawa	0,00	0,00	0,00	0,00	0,00	-
7. Mada Jaya	0,00	0,00	0,00	0,00	0,00	-
8. Gunungsari	1,00	7,00	1,00	9,00	1,40	1,56
9. Kubu Batu	0,50	5,00	1,00	6,50	4,55	7,00
10. Tanjung Rejo	1,00	2,50	2,50	6,00	0,12	0,20
Jumlah/Total	8,50	34,50	10,00	53,00	19,57	3,69

Sumber : KUPT Perkebunan Kecamatan Way Khilau

Source : Head of Technical Implementation Unit of Farm of Way Khilau Subdistrict

Tabel 5.2.5 Luas Areal dan Produksi Tanaman Lada Menurut Desa/Kelurahan Kecamatan Way Khilau, 2015
Table 5.2.5 Planted Area and Production of Pepper Plant by Village in Way Khilau Subdistrict, 2015

Desa / Kelurahan	Luas Areal (Ha)/Planted Area				Produksi (Ton) Production	Produktivitas (Ku/Ha) Productivity
	TBM Immature	TM Mature	TR Damaged	Jumlah Total		
(1)	(2)	(3)	(4)	(5)	(6)	(7)
1. Bayas Jaya	0,00	2,00	1,00	3,00	2,00	6,67
2. Padang Cermin	0,50	2,00	0,00	2,50	1,80	7,20
3. Sukajaya	0,00	4,00	1,00	5,00	0,94	1,88
4. Penengahan	1,00	3,00	0,50	4,50	3,00	6,67
5. Tanjung Kerta	1,00	2,00	0,50	3,50	0,70	2,00
6. Kotajawa	1,00	1,50	0,00	2,50	1,20	4,80
7. Mada Jaya	0,00	0,00	0,00	0,00	0,00	-
8. Gunungsari	0,00	1,00	1,00	2,00	0,00	-
9. Kubu Batu	0,50	3,00	0,50	4,00	1,90	4,75
10. Tanjung Rejo	0,00	0,50	0,50	1,00	1,60	16,00
Jumlah/Total	4,00	19,00	5,00	28,00	13,14	4,69

Sumber : KUPT Perkebunan Kecamatan Way Khilau

Source : Head of Technical Implementation Unit of Farm of Way Khilau Subdistrict

Tabel 5.2.6 Luas Areal dan Produksi Tanaman Kelapa Dalam Menurut Desa/Kelurahan Kecamatan Way Khilau, 2015
Table *Planted Area and Production of Coconut Plant by Village in Way Khilau, 2015*

Desa / Kelurahan	Luas Areal (Ha)/Planted Area				Produksi (Ton) Production	Produktivitas (Ku/Ha) Productivity
	TBM <i>Immature</i>	TM <i>Mature</i>	TR <i>Damaged</i>	Jumlah <i>Total</i>		
(1)	(2)	(3)	(4)	(5)	(6)	(7)
1. Bayas Jaya	0,50	21,00	0,50	22,00	17,50	7,95
2. Padang Cermin	3,00	37,00	7,00	47,00	15,00	3,19
3. Sukajaya	0,00	20,00	2,00	22,00	17,00	7,73
4. Penengahan	1,00	36,00	5,00	42,00	21,50	5,12
5. Tanjung Kerta	1,00	23,00	7,00	31,00	10,80	3,48
6. Kotajawa	3,00	22,00	6,00	31,00	5,25	1,69
7. Mada Jaya	0,00	42,00	1,00	43,00	8,00	1,86
8. Gunungsari	1,00	3,00	0,50	4,50	4,40	9,78
9. Kubu Batu	1,00	26,00	1,00	28,00	5,20	1,86
10. Tanjung Rejo	1,00	18,00	0,00	19,00	9,80	5,16
Jumlah/ <i>Total</i>	11,50	248,00	30,00	267,60	114,45	4,28

Sumber : KUPT Perkebunan Kecamatan Way Khilau

Source : Head of Technical Implementation Unit of Farm of Way Khilau Subdistrict

TBM: Tanaman Belum Menghasilkan

TM : Tanaman Menghasilkan

TR: Tanaman Rusak

Tabel 5.2.7 Luas Areal dan Produksi Tanaman Karet Menurut Desa/Kelurahan Kecamatan Way Khilau, 2015
Table *Planted Area and Production of Rubber Plant by Village in Way Khilau, 2015*

Desa / Kelurahan	Luas Areal (Ha)/Planted Area				Produksi (Ton) Production	Produktivitas (Ku/Ha) Productivity
	TBM <i>Immature</i>	TM <i>Mature</i>	TR <i>Damaged</i>	Jumlah Total		
(1)	(2)	(3)	(4)	(5)	(6)	(7)
1. Bayas Jaya	13,00	7,00	0,00	20,00	0,00	0,00
2. Padang Cermin	3,50	4,50	0,00	8,00	2,00	2,50
3. Sukajaya	0,00	0,00	0,00	0,00	0,00	-
4. Penengahan	2,00	13,00	0,00	15,00	0,00	0,00
5. Tanjung Kerta	19,00	23,00	0,00	42,00	0,00	0,00
6. Kotajawa	0,00	0,00	0,00	0,00	0,00	-
7. Mada Jaya	0,00	0,00	0,00	0,00	0,00	-
8. Gunungsari	11,00	2,00	0,00	13,00	1,50	1,15
9. Kubu Batu	11,00	16,00	25,00	52,00	2,20	0,42
10. Tanjung Rejo	5,50	40,50	7,50	53,50	0,90	0,17
<i>Jumlah/Total</i>	65,00	106,00	32,50	203,50	6,60	0,32

Sumber : KUPT Perkebunan Kecamatan Way Khilau

Source : Head of Technical Implementation Unit of Farm of Way Khilau Subdistrict

TBM: Tanaman Belum Menghasilkan

TM : Tanaman Menghasilkan

TR: Tanaman Rusak

Tabel 5.2.8 Luas Areal dan Produksi Tanaman Kakao Menurut Desa/Kelurahan Kecamatan Way Khilau, 2015
Table Planted Area and Production of Cocoa Plant by Village in Way Khilau Subdistrict, 2015

Desa / Kelurahan	Luas Areal (Ha)/Planted Area				Produksi (Ton) Production	Produktivitas (Ku/Ha) Productivity
	TBM Immature	TM Mature	TR Damaged	Jumlah Total		
(1)	(2)	(3)	(4)	(5)	(6)	(7)
1. Bayas Jaya	6,00	135,00	26,00	167,00	94,95	5,69
2. Padang Cermin	7,00	101,00	10,00	118,00	77,40	6,56
3. Sukajaya	5,00	98,00	6,00	109,00	58,30	5,35
4. Penengahan	5,00	563,00	14,00	582,00	775,00	13,32
5. Tanjung Kerta	3,00	172,00	25,00	200,00	30,80	1,54
6. Kotajawa	3,00	33,50	3,00	39,50	20,25	5,13
7. Mada Jaya	0,50	4,50	0,00	5,00	2,10	4,20
8. Gunungsari	2,00	70,00	3,00	75,00	40,70	5,43
9. Kubu Batu	3,00	228,00	20,00	251,00	369,00	14,70
10. Tanjung Rejo	3,00	132,00	15,00	150,00	45,50	3,03
Jumlah/Total	37,50	1 537,00	122,00	1 696,50	1 514,00	8,92

Sumber : KUPT Perkebunan Kecamatan Way Khilau

Source : Head of Technical Implementation Unit of Farm of Way Khilau Subdistrict

TBM: Tanaman Belum Menghasilkan

TM: Tanaman Menghasilkan

TR: Tanaman Rusak

Tabel 5.2.9 Luas Areal dan Produksi Tanaman Vanili Menurut Desa/Kelurahan Kecamatan Way Khilau, 2015
Table **Planted Area and Production of Vanilla Plant by Village in Way Khilau Subdistrict, 2015**

Desa / Kelurahan	Luas Areal (Ha)/Planted Area				Produksi (Ton) Production	Produktivitas (Ku/Ha) Productivity
	TBM Immature	TM Mature	TR Damaged	Jumlah Total		
(1)	(2)	(3)	(4)	(5)	(6)	(7)
1. Bayas Jaya	0,00	0,50	1,50	2,00	0,10	0,50
2. Padang Cermin	0,00	0,00	1,00	1,00	0,00	0,00
3. Sukajaya	0,00	0,00	0,00	0,00	0,00	-
4. Penengahan	0,00	1,00	0,00	1,00	0,00	0,00
5. Tanjung Kerta	0,50	0,50	2,00	3,00	0,00	0,00
6. Kotajawa	0,00	0,00	0,00	0,00	0,00	-
7. Mada Jaya	0,00	0,00	0,00	0,00	0,00	-
8. Gunungsari	0,00	1,00	0,00	1,00	0,20	2,00
9. Kubu Batu	0,00	1,00	0,50	1,50	0,00	0,00
10. Tanjung Rejo	0,00	0,00	0,00	0,00	0,00	-
Jumlah/Total	0,50	4,00	5,00	9,50	0,30	0,32

Sumber : KUPT Perkebunan Kecamatan Way Khilau

Source : Head of Technical Implementation Unit of Farm of Way Khilau Subdistrict

TBM: Tanaman Belum Menghasilkan

TM: Tanaman Menghasilkan

TR: Tanaman Rusak

Tabel 5.2.10 Luas Areal dan Produksi Tanaman Aren Menurut Desa/Kelurahan Kecamatan Way Khilau, 2015
Table *Planted Area and Production of Sugar Palm Plant by Village in Way Khilau Subdistrict, 2015*

Desa / Kelurahan	Luas Areal (Ha)/Planted Area				Produksi (Ton) Production	Produktivitas (Ku/Ha) Productivity
	TBM Immature	TM Mature	TR Damaged	Jumlah Total		
(1)	(2)	(3)	(4)	(5)	(6)	(7)
1. Bayas Jaya	0,00	2,00	0,00	2,00	0,35	1,75
2. Padang Cermin	0,00	0,75	0,00	0,75	0,00	0,00
3. Sukajaya	0,00	0,00	0,00	0,00	0,00	-
4. Penengahan	0,00	0,50	0,50	1,00	0,00	0,00
5. Tanjung Kerta	0,00	1,00	0,00	1,00	0,00	0,00
6. Kotajawa	0,00	0,00	0,00	0,00	0,00	-
7. Mada Jaya	0,00	0,00	0,00	0,00	0,00	-
8. Gunungsari	0,00	0,00	0,00	0,00	0,00	-
9. Kubu Batu	0,00	1,00	0,00	1,00	0,25	2,50
10. Tanjung Rejo	1,00	0,00	2,00	3,00	0,00	0,00
<i>Jumlah/Total</i>	1,00	5,25	2,50	8,75	0,60	0,69

Sumber : KUPT Perkebunan Kecamatan Way Khilau

Source : Head of Technical Implementation Unit of Farm of Way Khilau Subdistrict

TBM: Tanaman Belum Menghasilkan

TM: Tanaman Menghasilkan

TR: Tanaman Rusak

Tabel 5.2.11 **Luas Areal dan Produksi Tanaman Kayu Manis Menurut Desa/Kelurahan Kecamatan Way Khilau, 2015**
Table *Planted Area and Production of Cinnamon Tree Plant by Village in Way Khilau Subdistrict, 2015*

Desa / Kelurahan	Luas Areal (Ha)/Planted Area				Produksi (Ton) Production	Produktivitas (Ku/Ha) Productivity
	TBM <i>Immature</i>	TM <i>Mature</i>	TR <i>Damaged</i>	Jumlah <i>Total</i>		
(1)	(2)	(3)	(4)	(5)	(6)	(7)
1. Bayas Jaya	2,00	1,00	0,00	3,00	0,50	1,67
2. Padang Cermin	0,00	0,50	0,00	0,50	0,60	12,00
3. Sukajaya	0,00	0,00	0,00	0,00	0,00	-
4. Penengahan	0,00	1,00	0,00	1,00	1,80	18,00
5. Tanjung Kerta	0,00	0,00	0,00	0,00	0,00	-
6. Kotajawa	0,00	0,00	0,00	0,00	0,00	-
7. Mada Jaya	0,00	0,00	0,00	0,00	0,00	-
8. Gunungsari	0,00	0,00	0,00	0,00	0,00	-
9. Kubu Batu	0,00	0,00	0,00	0,00	0,00	-
10. Tanjung Rejo	0,00	1,00	0,00	1,00	0,60	6,00
<i>Jumlah/Total</i>	2,00	3,50	0,00	5,50	3,50	6,36

Sumber : KUPT Perkebunan Kecamatan Way Khilau

Source : Head of Technical Implementation Unit of Farm of Way Khilau Subdistrict

TBM: Tanaman Belum Menghasilkan

TM: Tanaman Menghasilkan

TR: Tanaman Rusak

Tabel 5.2.12 Luas Areal dan Produksi Tanaman Kemiri Menurut Desa/Kelurahan Kecamatan Way Khilau, 2015
Table *Planted Area and Production of Kemiri Plant by Village in Way Khilau Subdistrict, 2015*

Desa / Kelurahan	Luas Areal (Ha)/Planted Area				Produksi (Ton) Production	Produktivitas (Ku/Ha) Productivity
	TBM Immature	TM Mature	TR Damaged	Jumlah Total		
(1)	(2)	(3)	(4)	(5)	(6)	(7)
1. Bayas Jaya	0,50	3,00	0,00	3,50	2,03	5,80
2. Padang Cermin	0,50	3,00	0,00	3,50	1,30	3,71
3. Sukajaya	0,00	0,00	0,00	0,00	0,00	-
4. Penengahan	0,50	2,00	0,50	3,00	4,90	16,33
5. Tanjung Kerta	0,00	1,00	0,00	1,00	0,00	0,00
6. Kotajawa	0,00	0,00	0,00	0,00	0,00	-
7. Mada Jaya	0,00	0,00	0,00	0,00	0,00	-
8. Gunungsari	0,00	1,50	0,00	1,50	1,05	7,00
9. Kubu Batu	1,00	3,00	0,00	4,00	1,95	4,88
10. Tanjung Rejo	0,50	1,50	0,00	2,00	0,75	3,75
Jumlah/Total	3,00	15,00	0,50	18,50	11,98	6,48

Sumber : KUPT Perkebunan Kecamatan Way Khilau

Source : Head of Technical Implementation Unit of Farm of Way Khilau Subdistrict

TBM: Tanaman Belum Menghasilkan

TM: Tanaman Menghasilkan

TR: Tanaman Rusak

Tabel 5.2.13 Luas Areal dan Produksi Tanaman Pala Menurut Desa/Kelurahan Kecamatan Way Khilau, 2015
Table Planted Area and Production of Nutmeg Plant by Village in Way Khilau Subdistrict, 2015

Desa / Kelurahan	Luas Areal (Ha)/Planted Area				Produksi (Ton) Production	Produktivitas (Ku/Ha) Productivity
	TBM Immature	TM Mature	TR Damaged	Jumlah Total		
(1)	(2)	(3)	(4)	(5)	(6)	(7)
1. Bayas Jaya	0,00	0,00	0,00	0,00	0,00	-
2. Padang Cermin	0,00	0,00	0,00	0,00	0,00	-
3. Sukajaya	0,00	0,00	0,00	0,00	0,00	-
4. Penengahan	3,00	10,00	0,00	13,00	4,55	3,50
5. Tanjung Kerta	0,00	0,00	0,00	0,00	0,00	-
6. Kotajawa	0,00	0,00	0,00	0,00	0,00	-
7. Mada Jaya	0,00	0,00	0,00	0,00	0,00	-
8. Gunungsari	0,00	0,00	0,00	0,00	0,00	-
9. Kubu Batu	0,00	0,00	0,00	0,00	0,00	-
10. Tanjung Rejo	0,00	0,00	0,00	0,00	0,00	-
Jumlah/Total	3,00	10,00	0,00	13,00	4,55	3,50

Sumber : KUPT Perkebunan Kecamatan Way Khilau

Source : Head of Technical Implementation Unit of Farm of Way Khilau Subdistrict

TBM: Tanaman Belum Menghasilkan

TM: Tanaman Menghasilkan

TR: Tanaman Rusak

Tabel 5.2.14 Luas Areal dan Produksi Tanaman Pinang Menurut Desa/Kelurahan Kecamatan Way Khilau, 2015
Table Planted Area and Production of Areca Nut Plant by Village in Way Khilau Subdistrict, 2015

Desa / Kelurahan	Luas Areal (Ha)/Planted Area				Produksi (Ton) Production	Produktivitas (Ku/Ha) Productivity
	TBM Immature	TM Mature	TR Damaged	Jumlah Total		
(1)	(2)	(3)	(4)	(5)	(6)	(7)
1. Bayas Jaya	0,00	1,00	0,00	1,00	0,82	8,20
2. Padang Cermin	0,00	1,00	0,00	1,00	0,00	0,00
3. Sukajaya	0,00	0,00	0,00	0,00	0,00	-
4. Penengahan	0,50	2,00	0,50	3,00	2,10	7,00
5. Tanjung Kerta	0,50	0,00	1,00	1,50	0,00	0,00
6. Kotajawa	0,00	0,00	0,00	0,00	0,00	-
7. Mada Jaya	0,00	0,00	0,00	0,00	0,00	-
8. Gunungsari	0,00	0,75	0,25	1,00	0,25	2,50
9. Kubu Batu	0,00	2,00	0,00	2,00	1,00	5,00
10. Tanjung Rejo	1,00	0,00	1,00	2,00	0,00	0,00
Jumlah/Total	2,00	6,75	2,75	11,50	4,17	3,63

Sumber : KUPT Perkebunan Kecamatan Way Khilau

Source : Head of Technical Implementation Unit of Farm of Way Khilau Subdistrict

TBM: Tanaman Belum Menghasilkan

TM: Tanaman Menghasilkan

TR: Tanaman Rusak

Tabel 5.2.15 Luas Areal dan Produksi Tanaman Jarak Pagar Menurut Desa/Kelurahan Kecamatan Way Khilau, 2015
Table Planted Area and Production of Jarak Plant by Village in Way Khilau Subdistrict, 2015

Desa / Kelurahan	Luas Areal (Ha)/Planted Area				Produksi (Ton) Production	Produktivitas (Ku/Ha) Productivity
	TBM Immature	TM Mature	TR Damaged	Jumlah Total		
(1)	(2)	(3)	(4)	(5)	(6)	(7)
1. Bayas Jaya	2,00	0,00	0,00	2,00	0,00	0,00
2. Padang Cermin	0,50	1,00	0,50	1,00	0,00	0,00
3. Sukajaya	1,00	0,00	0,00	1,00	0,00	0,00
4. Penengahan	0,00	1,00	0,00	1,00	0,00	0,00
5. Tanjung Kerta	0,00	1,00	0,00	1,00	0,00	0,00
6. Kotajawa	0,00	0,00	0,00	0,00	0,00	0,00
7. Mada Jaya	0,00	0,00	0,00	0,00	0,00	0,00
8. Gunungsari	0,00	0,00	1,00	1,00	0,00	0,00
9. Kubu Batu	1,00	0,00	0,00	1,00	0,00	0,00
10. Tanjung Rejo	0,00	1,00	0,00	1,00	0,00	0,00
Jumlah/Total	4,50	4,00	1,50	9,00	0,00	0,00

Sumber : KUPT Perkebunan Kecamatan Way Khilau

Source : Head of Technical Implementation Unit of Farm of Way Khilau Subdistrict

TBM: Tanaman Belum Menghasilkan

TM: Tanaman Menghasilkan

TR: Tanaman Rusak

Tabel 5.2.16 Luas Areal dan Produksi Tanaman Cabe Jamu Menurut Desa/Kelurahan Kecamatan Way Khilau, 2015
Table *Planted Area and Production of Chilli Herbs Plant by Village in Way Khilau Subdistrict, 2015*

Desa / Kelurahan	Luas Areal (Ha)/Planted Area				Produksi (Ton) Production	Produktivitas (Ku/Ha) Productivity
	TBM Immature	TM Mature	TR Damaged	Jumlah Total		
(1)	(2)	(3)	(4)	(5)	(6)	(7)
1. Bayas Jaya	1,00	1,00	0,50	2,50	0,60	2,40
2. Padang Cermin	1,00	1,00	0,50	2,50	0,00	0,00
3. Sukajaya	0,00	2,00	3,00	5,00	0,60	1,20
4. Penengahan	0,50	2,00	0,50	3,00	1,10	3,67
5. Tanjung Kerta	0,25	1,50	0,50	2,25	0,00	0,00
6. Kotajawa	0,00	0,75	0,25	1,00	0,00	0,00
7. Mada Jaya	0,00	0,00	0,00	0,00	0,00	0,00
8. Gunungsari	0,00	0,75	0,25	1,00	0,53	5,30
9. Kubu Batu	0,50	2,00	0,50	3,00	1,50	5,00
10. Tanjung Rejo	1,50	0,50	0,00	2,00	0,00	0,00
Jumlah/Total	4,75	11,50	6,00	22,25	4,33	1,95

Sumber : KUPT Perkebunan Kecamatan Way Khilau

Source : Head of Technical Implementation Unit of Farm of Way Khilau Subdistrict

TBM: Tanaman Belum Menghasilkan

TM: Tanaman Menghasilkan

TR: Tanaman Rusak

5.3 PETERNAKAN/LIVESTOCK

Tabel 5.3.1 Populasi Ternak Menurut Desa/Kelurahan dan Jenis Ternak di Kecamatan Way Khilau, 2016
Big Livestocks Population by Village and Type in Way Khilau Subdistrict, 2016

Desa / Kelurahan Village	Sapi Potong Cow	Kerbau Buffalo	Kambing Goat	Domba Sheep	Babi Pig
(1)	(2)	(3)	(4)	(5)	(6)
1. Bayas Jaya	8	0	147	56	0
2. Padang Cermin	5	2	132	67	0
3. Sukajaya	8	3	193	74	0
4. Penengahan	7	0	203	56	0
5. Tanjung Kerta	4	0	328	87	0
6. Kotajawa	4	0	89	36	0
7. Mada Jaya	0	4	174	48	0
8. Gunungsari	6	4	86	0	0
9. Kubu Batu	0	0	127	65	0
10. Tanjung Rejo	13	0	214	58	0
Jumlah/Total	55	13	1 693	547	0

Sumber : KUPT Peternakan Kecamatan Way Khilau

Source : Head of Technical Implementation Unit of Breeding of Way Khilau Subdistrict

Tabel 5.3.2 Populasi Unggas Menurut Desa/Kelurahan dan Jenis Unggas di Kecamatan Way Khilau, 2016
Fowl Livestocks Population by Village and Type in Way Khilau Subdistrict, 2016

Desa / Kelurahan Village	Ayam Buras Local Chicken	Ayam Ras Petelur Layer Chicken	Ayam Ras Pedaging Freshly Chicken	Itik Duck
(1)	(2)	(3)	(4)	(5)
1. Bayas Jaya	1 154	0	0	304
2. Padang Cermin	973	0	0	255
3. Sukajaya	985	0	2 000	277
4. Penengahan	794	0	0	155
5. Tanjung Kerta	1 277	0	0	472
6. Kotajawa	725	0	0	185
7. Mada Jaya	1 178	0	4 000	345
8. Gunungsari	947	0	0	257
9. Kubu Batu	1 124	0	0	256
10. Tanjung Rejo	956	0	0	307
Jumlah/Total	10 113	0	6 000	2 813

Sumber : KUPT Peternakan Kecamatan Way Khilau

Source : Head of Technical Implementation Unit of Breeding of Way Khilau Subdistrict

Tabel 5.3.3 Jumlah Ternak yang Dipotong Menurut Desa/Kelurahan dan Jenis Ternakdi Kecamatan Way Khilau, 2016
Big Livestocks Population by Village and Type in Way Khilau Subdistrict, 2016

Desa / Kelurahan Village	Sapi Potong Cow	Kerbau Buffalo	Kambing Goat	Domba Sheep	Babi Pig
(1)	(2)	(3)	(4)	(5)	(6)
1. Bayas Jaya	2	0	25	10	0
2. Padang Cermin	0	0	32	12	0
3. Sukajaya	2	1	20	8	0
4. Penengahan	3	0	25	14	0
5. Tanjung Kerta	4	0	17	15	0
6. Kotajawa	0	0	15	10	0
7. Mada Jaya	0	1	18	12	0
8. Gunungsari	2	2	15	10	0
9. Kubu Batu	0	0	24	8	0
10. Tanjung Rejo	3	0	21	12	0
Jumlah/Total	16	4	212	111	0

Sumber : KUPT Peternakan Kecamatan Way Khilau

Source : Head of Technical Implementation Unit of Breeding of Way Khilau Subdistrict

Tabel 5.3.4 Jumlah Unggas yang Dipotong Menurut Desa/Kelurahan dan Jenis Unggas di Kecamatan Way Khilau, 2016
Fawl Cattles Cut by Village and Type in Way Khilau Subdistrict, 2016

Desa / Kelurahan <i>Village</i>	Ayam Buras <i>Local Chicken</i>	Ayam Ras Petelur <i>Layer Chicken</i>	Ayam Ras Pedaging <i>Freshly Chicken</i>	Itik <i>Duck</i>
(1)	(2)	(3)	(4)	(5)
1. Bayas Jaya	255	0	0	65
2. Padang Cermin	202	0	0	61
3. Sukajaya	358	0	2 000	82
4. Penengahan	321	0	0	94
5. Tanjung Kerta	422	0	0	155
6. Kotajawa	155	0	0	42
7. Mada Jaya	262	0	3 000	144
8. Gunungsari	220	0	0	80
9. Kubu Batu	243	0	0	73
10. Tanjung Rejo	306	0	0	94
Jumlah/ <i>Total</i>	2 744	0	5 000	890

Sumber : KUPT Peternakan Kecamatan Way Khilau

Source : Head of Technical Implementation Unit of Breeding of Way Khilau Subdistrict

Tabel 5.3.5 **Produksi Daging Menurut Desa/Kelurahan dan Jenisnya di Kecamatan Way Khilau, 2016 (Ton)**
Flesh Production by Village and Type in Way Khilau District, 2016 (Ton)

Desa / Kelurahan Village	Sapi Potong Cow	Kerbau Buffalo	Kambing Goat	Domba Sheep	Babi Pig	Ayam Buras Local Chicken	Ayam Ras Pedaging Freshly Chicken	Itik Duck
(1)	(2)	(3)	(4)	(5)	(6)	(7)	(8)	(9)
1. Bayas Jaya	1,20	0,00	0,40	0,16	0,00	0,80	0,00	0,30
2. Padang Cermin	0,75	0,30	0,30	0,20	0,00	0,68	0,00	0,25
3. Sukajaya	1,20	0,45	0,50	0,20	0,00	0,68	0,20	0,27
4. Penengahan	1,05	0,00	0,60	0,50	0,00	0,50	0,00	0,15
5. Tanjung Kerta	2,10	0,00	0,90	0,26	0,00	0,80	0,00	0,47
6. Kotajawa	0,60	0,00	0,20	0,10	0,00	0,50	0,00	0,18
7. Mada Jaya	0,00	0,60	0,50	0,14	0,00	0,80	0,40	0,45
8. Gunungsari	0,90	0,60	0,20	0,17	0,00	0,66	0,00	0,25
9. Kubu Batu	0,00	0,00	0,30	0,19	0,00	0,78	0,00	0,25
10. Tanjung Rejo	1,90	0,00	0,60	0,17	0,00	0,66	0,00	0,30
Jumlah/Total	9,70	1,95	4,50	2,09	0,00	6,86	0,60	2,87

Sumber : KUPT Peternakan Kecamatan Way Khilau

Source : Head of Technical Implementation Unit of Breeding of Way Khilau District

Tabel 5.3.6 **Produksi Telur Menurut Desa/Kelurahan dan Jenisnya di Kecamatan Way Khilau, 2016**
Egg Production by Village and Type in Way Khilau District, 2016 (Ton)

Desa / Kelurahan Village	Ayam Buras Local Chicken	Ayam Ras Petelur Layer Chicken	Ayam Ras Pedaging Freshly Chicken	Itik Duck
(1)	(2)	(3)	(4)	(5)
1. Bayas Jaya	1,5	0,00	0,56	0,00
2. Padang Cermin	1,45	0,00	0,47	0,00
3. Sukajaya	1,47	0,00	0,5	0,00
4. Penengahan	1,19	0,00	0,19	0,00
5. Tanjung Kerta	1,9	0,00	0,88	0,00
6. Kotajawa	1,48	0,00	0,34	0,00
7. Mada Jaya	1,76	0,00	0,5	0,00
8. Gunungsari	1,47	0,00	0,48	0,00
9. Kubu Batu	1,68	0,00	0,18	0,00
10. Tanjung Rejo	1,43	0,00	0,57	0,00
Jumlah/Total	15,33	0,00	4,67	0,00

Sumber : KUPT Peternakan Kecamatan Way Khilau

Source : Head of Technical Implementation Unit of Breeding of Way Khilau Subdistrict

<http://pesawarankab.bps.go.id>

6 INDUSTRI, PERTAMBANGAN, DAN ENERGI

INDUSTRY, MINING, AND ENERGY



6.1 INDUSTRI/INDUSTRY

Tabel 6.1.1 Banyaknya Industri Kerajinan Rakyat Menurut Desa/Kelurahan Kecamatan Way Khilau, 2016
Number of Folk Handicraft Industry by Village in Way Khilau Subdistrict, 2016

Desa / Kelurahan Village	Jenis Industri/Kerajinan Rakyat Folk Handicraft Industry Type					
	Kerajinan Kulit Leather Craft	Kerajinan Kayu Woodcraft	Kerajinan Logam Metal Craft	Anyaman/ Keramik Plait/ Ceramics	Kr. Kain/ Tenun Fabric Craft/ Woven	Makanan Food
(1)	(2)	(3)	(4)	(5)	(6)	(7)
1. Bayas Jaya	0	4	0	0	0	1
2. Padang Cermin	0	0	0	0	0	3
3. Sukajaya	0	3	0	0	0	0
4. Penengahan	0	2	0	3	0	1
5. Tanjung Kerta	0	2	0	0	1	0
6. Kotajawa	0	3	1	0	0	4
7. Mada Jaya	0	3	0	0	2	3
8. Gunungsari	0	4	3	1	4	12
9. Kubu Batu	0	0	1	4	0	4
10. Tanjung Rejo	0	1	0	1	0	4
Jumlah/Total	0	22	5	9	7	32

Sumber : Kantor Kecamatan Way Khilau

Source : Way Khilau Subdistrict Office

Tabel 6.1.2 Banyaknya Tenaga Kerja Industri Kerajinan Rakyat Menurut Desa/Kelurahan Kecamatan Way Khilau, 2016
Number of Folk Handicraft Industry Labors by Village in Way Khilau Subdistrict, 2016

Banyaknya Tenaga Kerja Industri Kerajinan Rakyat Number of Folk Handicraft Industry Worker						
Desa / Kelurahan Village	Kerajinan Kulit Leather Craft	Kerajinan Kayu Woodcraft	Kerajinan Logam Metal Craft	Anyaman/ Keramik Plait/ Ceramics	Kr. Kain/ Tenun Fabric Craft/ Woven	Makanan Food
(1)	(2)	(3)	(4)	(5)	(6)	(7)
1. Bayas Jaya	0	8	0	0	0	2
2. Padang Cermin	0	0	0	0	0	6
3. Sukajaya	0	6	0	0	0	0
4. Penengahan	0	4	0	6	0	2
5. Tanjung Kerta	0	6	0	0	2	0
6. Kotajawa	0	6	1	0	0	4
7. Mada Jaya	0	6	0	0	2	5
8. Gunungsari	0	0	3	1	4	12
9. Kubu Batu	0	0	1	4	0	4
10. Tanjung Rejo	0	2	0	2	0	8
Jumlah/Total	0	38	5	13	8	43

Sumber : Kantor Kecamatan Way Khilau

Source : Way Khilau Subdistrict Office

Tabel 6.1.3 Banyaknya Industri Kecil Menurut Desa/Kelurahan di Kecamatan Way Khilau, 2016
Table *Number of Small Industry by Village in Way Khilau Subdistrict, 2016*

Desa / Kelurahan <i>Village</i>	Jenis Industri Kecil <i>Small Industry type</i>				
	Peng- gilingan <i>Milling</i>	Tobong Bata <i>Brick</i>	Tobong Genteng <i>Roof</i>	Tahu <i>Tofu</i>	Tempe <i>Tempeh</i>
(1)	(2)	(3)	(4)	(5)	(6)
1. Sukamaju	3	0	0	0	0
2. Padang Cermin	3	0	0	0	0
3. Sukajaya	1	0	0	0	0
4. Penengahan	4	0	0	0	0
5. Tanjung Kerta	2	0	0	0	0
6. Kotajawa	2	2	0	1	2
7. Mada Jaya	6	0	0	2	0
8. Gunungsari	6	0	0	0	2
9. Kubu Batu	2	0	0	0	0
10. Tanjung Rejo	3	0	0	0	0
Jumlah/ <i>Total</i>	32	2	0	3	4

Sumber : Kantor Kecamatan Way Khilau
 Source : Way Khilau Subdistrict Office

Tabel 6.1.4 Banyaknya Tenaga Kerja Industri Kecil Menurut Desa/Kelurahan di Kecamatan Way Khilau, 2016
Table Number of Small Industry Labors by Village in Way Khilau Subdistrict, 2016

Desa / Kelurahan <i>Village</i>	Banyaknya Tenaga Kerja Industri Kecil <i>Number of Small Industry Labors</i>				
	Peng- gilingan <i>Milling</i>	Tobong Bata <i>Brick</i>	Tobong Genteng <i>Roof</i>	Tahu <i>Tofu</i>	Tempe <i>Tempeh</i>
(1)	(2)	(3)	(4)	(5)	(6)
1. Bayas Jaya	6	0	0	0	0
2. Padang Cermin	6	0	0	0	0
3. Sukajaya	2	0	0	0	0
4. Penengahan	8	0	0	0	0
5. Tanjung Kerta	4	0	0	0	0
6. Kotajawa	4	3	0	2	4
7. Mada Jaya	12	0	0	4	0
8. Gunungsari	12	0	0	0	4
9. Kubu Batu	4	0	0	0	0
10. Tanjung Rejo	6	0	0	0	0
Jumlah	64	3	0	6	8

Sumber : Kantor Kecamatan Way Khilau
 Source : Way Khilau Subdistrict Office

6.2 ENERGI/ENERGY

Tabel 6.2.1 Banyaknya Rumah Tangga Pelanggan PDAM dan Telkom Menurut Desa/Kelurahan di Kecamatan Way Khilau, 2016
Number of Water Regional Enterprise and Telkom Customer by Village in Way Khilau Subdistrict, 2016

Desa / Kelurahan <i>Village</i>	PDAM <i>Water Regional Enterprise</i>	Telkom
(1)	(2)	(3)
1. Bayas Jaya	0	0
2. Padang Cermin	40	0
3. Sukajaya	24	0
4. Penengahan	0	0
5. Tanjung Kerta	47	0
6. Kotajawa	40	0
7. Mada Jaya	0	0
8. Gunungsari	160	0
9. Kubu Batu	121	0
10. Tanjung Rejo	67	0
Jumlah/ <i>Total</i>	499	0

Sumber : Kantor Kecamatan Way Khilau

Source : Way Khilau Subdistrict Office

<http://pesawarankab.bps.go.id>

7 PERDAGANGAN *TRADE*



<http://pwsawarankab.bps.go.id>

Tabel 7.1 Banyaknya Fasilitas Sarana Perdagangan Menurut Desa/Kelurahan di Kecamatan Way Khilau, 2016
Number of Commercial Tools by Village in Way Khilau Subdistrict, 2016

Desa / Kelurahan Village	Kelompok Pertokoan Shopping Complex	Pasar Umum Public Market	Pasar Hewan Animal Market	Mini- market	Toko/Warung Klontong Grocery Stall	Kedai Makanan Minuman Food and Beverage Shop	Restoran/ Rumah Makan Restaurant
(1)	(2)	(3)	(4)	(5)	(6)	(7)	(8)
1. Bayas Jaya	0	0	0	0	27	2	0
2. Padang Cermin	0	0	0	0	25	3	0
3. Sukajaya	0	0	0	0	26	2	1
4. Penengahan	0	0	0	0	41	3	0
5. Tanjung Kerta	0	0	0	0	17	2	0
6. Kotajawa	7	1	0	2	26	4	1
7. Mada Jaya	0	0	0	0	31	3	0
8. Gunungsari	0	0	0	0	38	6	0
9. Kubu Batu	0	0	0	0	34	2	0
10. Tanjung Rejo	0	0	0	0	27	3	0
Jumlah/Total	7	1	0	2	292	30	2

Sumber : Kantor Kecamatan Way Khilau

Source : Way Khilau Subdistrict Office

Tabel 7.2 Banyaknya Pasar Menurut Desa/Kelurahan dan Jenis Bangunandi Kecamatan Way Khilau, 2016
Table *Number of Market by Village and Building Type in Way Khilau Subdistrict, 2016*

Desa / Kelurahan <i>Village</i>	Permanen <i>Permanent</i>	Semi	Sederhana <i>Simple</i>	Jumlah <i>Total</i>
		Permanen <i>Semi Permanent</i>		
(1)	(2)	(3)	(4)	(5)
1. Bayas Jaya	0	0	0	0
2. Padang Cermin	0	0	0	0
3. Sukajaya	0	0	0	0
4. Penengahan	0	0	0	0
5. Tanjung Kerta	0	0	0	0
6. Kotajawa	0	0	0	0
7. Mada Jaya	0	0	0	0
8. Gunungsari	0	0	1	0
9. Kubu Batu	0	0	0	0
10. Tanjung Rejo	0	0	0	0
<i>Jumlah/Total</i>	0	0	1	0

Sumber : Kantor Kecamatan Way Khilau
 Source : Way Khilau Subdistrict Office

Tabel 7.3 Banyaknya Jasa Perusahaan dan Jasa Perorangan Menurut Desa/Kelurahan Kecamatan Way Khilau, 2016
Number of Corporate Service and Personal Service by Village and Business Type in Keodndong Subdistrict, 2016

Desa / Kelurahan <i>Village</i>	Fotocopy <i>Photocopy</i>	Foto Studio <i>Photo Studio</i>	Salon Kecantikan <i>Beauty Salon</i>	Rias Pengantin <i>Bridal</i>
(1)	(2)	(3)	(4)	(5)
1. Bayas Jaya	0	0	0	0
2. Padang Cermin	0	0	0	0
3. Sukajaya	1	0	0	0
4. Penengahan	0	0	0	0
5. Tanjung Kerta	0	0	0	0
6. Kotajawa	1	0	1	1
7. Mada Jaya	0	0	0	2
8. Gunungsari	2	0	1	2
9. Kubu Batu	0	0	0	0
10. Tanjung Rejo	1	0	0	0
Jumlah/Total	5	0	2	5

Sumber : Kantor Kecamatan Way Khilau

Source : Way Khilau Subdistrict Office

Tabel 7.4 Banyaknya Jasa Persewaan Peralatan Pesta Menurut Desa/Kelurahan Jenis Persewaan di Kecamatan Way Khilau, 2016
Number of Party Equipment Rental Service by Village and Rental Type in Way Khilau Subdistrict, 2016

Desa / Kelurahan <i>Village</i>	Tarub	Peralatan Pesta <i>Party Equipment</i>	Peralatan Hiburan <i>Entertainment Equipment</i>	Peralatan Dekorasi <i>Decoration Equipment</i>
(1)	(2)	(3)	(4)	(5)
1. Bayas Jaya	0	0	0	0
2. Padang Cermin	0	0	0	0
3. Sukajaya	0	0	0	0
4. Penengahan	0	0	1	0
5. Tanjung Kerta	1	1	0	0
6. Kotajawa	1	1	1	1
7. Mada Jaya	0	0	0	0
8. Gunungsari	0	0	0	0
9. Kubu Batu	0	0	0	0
10. Tanjung Rejo	0	0	0	0
<i>Jumlah/Total</i>	2	2	2	1

Sumber : Kantor Kecamatan Way Khilau

Source : Way Khilau Subdistrict Office

Tabel 7.5 Banyaknya Jasa Reparasi dan Perbaikan Menurut Desa/Kelurahan Kecamatan Way Khilau, 2016
Number of Repair Services by Village in Way Khilau Subdistrict, 2016

Desa / Kelurahan <i>Village</i>	Kendaraan			
	Tidak Bermotor <i>Non-motorized Vehicle</i>	Kendaraan Bermotor <i>Motorized Vehicle</i>	Elektronik <i>Electronic</i>	Pengelasan <i>Welding</i>
(1)	(2)	(3)	(4)	(5)
1. Bayas Jaya	0	2	0	0
2. Padang Cermin	0	0	0	0
3. Sukajaya	0	2	0	0
4. Penengahan	0	3	0	0
5. Tanjung Kerta	1	1	0	0
6. Kotajawa	1	5	0	2
7. Mada Jaya	0	3	0	0
8. Gunungsari	0	3	1	0
9. Kubu Batu	0	0	0	0
10. Tanjung Rejo	1	3	1	1
Jumlah/ <i>Total</i>	3	22	2	3

Sumber : Kantor Kecamatan Way Khilau

Source : Way Khilau Subdistrict Office

8 PARIWISATA

TOURISM



Tabel 8.1 Keberadaan Sarana/Lapangan Olah Raga Menurut Desa/Kelurahan Kecamatan Way Khilau, 2016
Table Existence of Sport Facilities by Village in Way Khilau Subdistrict, 2016

Desa / Kelurahan Village	Sepak Bola Football	Bulu Tangkis Badminton	Bola Volley Volleyball
(1)	(2)	(3)	(4)
1. Bayas Jaya	Ada	Tidak Ada	Tidak Ada
2. Padang Cermin	Tidak Ada	Tidak Ada	Tidak Ada
3. Sukajaya	Ada	Tidak Ada	Tidak Ada
4. Penengahan	Ada	Tidak Ada	Tidak Ada
5. Tanjung Kerta	Tidak Ada	Tidak Ada	Ada
6. Kotajawa	Tidak Ada	Tidak Ada	Ada
7. Mada Jaya	Ada	Tidak Ada	Tidak Ada
8. Gunungsari	Ada	Ada	Tidak Ada
9. Kubu Batu	Tidak Ada	Ada	Tidak Ada
10. Tanjung Rejo	Tidak Ada	Tidak Ada	Tidak Ada

Sumber : Kantor Kecamatan Way Khilau

Source : Way Khilau Subdistrict Office

9 TRANSPORTAS TRANSPORTATION



<http://pesantrenkab.bps.go.id>

9.1 TRANSPORTASI/TRANSPORTATION

Tabel 9.1.1 Panjang Jalan Desa (Km) Menurut Desa/Kelurahan dan Kondisi Jalandi Kecamatan Way Khilau, 2016
The Village Road Length (Km) by Village and Condition in Way Khilau Subdistrict, 2016

Desa/Kelurahan <i>Village</i>	Baik <i>Good</i>	Sedang <i>Medium</i>	Rusak <i>Broken</i>	Rusak Berat <i>Hard Broken</i>	Jumlah <i>Total</i>
(1)	(2)	(3)	(4)	(5)	(6)
1. Bayas Jaya	6,50	0,00	0,00	3,00	9,50
2. Padang Cermin	4,50	0,00	0,00	2,00	6,50
3. Sukajaya	5,40	1,00	3,00	0,00	9,40
4. Penengahan	3,25	0,00	3,00	2,50	8,75
5. Tanjung Kerta	5,20	0,00	2,00	1,50	8,70
6. Kotajawa	4,50	0,00	1,00	5,50	11,00
7. Mada Jaya	4,70	0,00	0,00	4,00	8,70
8. Gunungsari	3,50	0,00	2,50	0,00	6,00
9. Kubu Batu	8,70	0,00	2,50	2,00	13,20
10. Tanjung Rejo	8,50	0,00	0,00	6,00	14,50
Jumlah/ <i>Total</i>	54,75	1,00	14,00	26,50	96,25

Sumber : KUPT Pekerjaan Umum Kecamatan Way Khilau

Source : Head of Technical Implementation Unit of Public Working of Way Khilau Subdistrict

TRANSPORTATION

Tabel 9.1.2 Panjang Jalan Desa (Km) Menurut Desa/Kelurahan dan Klasifikasi Jalan di Kecamatan Way Khilau, 2016
The Road Length by Village and Road Classification in Way Khilau Subdistrict, 2016

Desa/Kelurahan <i>Village</i>	Aspal <i>Asphalt</i>	Kerikil/Batu <i>Road-metal</i>	Tanah <i>Ground</i>	Hotmix <i>Hotmix</i>	Jumlah <i>Total</i>
(1)	(2)	(3)	(4)		(5)
1. Batu Menyan	3,50	2,00	4,00	0,00	9,50
2. Gebang	2,00	1,50	3,00	0,00	6,50
3. Sidodadi	4,50	1,90	3,00	0,00	9,40
4. Hanura	5,50	0,75	2,50	0,00	8,75
5. Cilimus	3,50	2,00	2,00	1,20	8,70
6. Hurun	6,50	1,50	3,00	0,00	11,00
7. Sukajaya Lempasing	4,00	2,70	2,00	0,00	8,70
8. Munca	2,50	1,50	2,00	0,00	6,00
9. Tanjung Agung	4,50	3,70	5,00	0,00	13,20
10. Talang Mulyo	6,00	4,50	4,00	0,00	14,50
Jumlah/ <i>Total</i>	42,50	22,05	30,50	1,20	96,25

Sumber : KUPT Pekerjaan Umum Kecamatan Way Khilau

Source : Head of Technical Implementation Unit of Public Working of Way Khilau Subdistrict

<http://pesawarankab.bps.go.id>

<http://pesawarankab.bps.go.id>

10

KEUANGAN DAERAH DAN HARGA *LOCAL FINANCE AND PRICE*



10.1 KEUANGAN DAERAH/LOCAL FINANCE

Tabel 10.1.1 Target dan Realisasi Pajak Bumi dan Bangunan Menurut Desa/Kelurahan di Kecamatan Way Khilau, 2016
Target and Realization of Land Tax Revenue by Village in Way Khilau District, 2016

Desa / Kelurahan <i>Village</i>	Jumlah Wajib Pajak <i>Number of Taxpayer</i>	Target	Realisasi <i>Realization</i>	Persentase <i>Persentation</i>
(1)	(2)	(3)	(4)	(5)
1. Bayas Jaya	662	8 481 889	8 481 889	100
2. Padang Cermin	684	9 562 031	9 562 031	100
3. Sukajaya	304	3 716 722	3 716 722	100
4. Penengahan	561	6 466 045	6 466 045	100
5. Tanjung Kerta	356	4 379 513	4 379 513	100
6. Kotajawa	773	9 878 105	9 878 105	100
7. Mada Jaya	845	10 666 898	10 666 898	100
8. Gunungsari	943	11 501 798	11 501 798	100
9. Kubu Batu	302	3 588 833	3 588 833	100
10. Tanjung Rejo	355	6 201 895	6 201 895	100
Jumlah/ <i>Total</i>	5 785	74 443 729	74 443 729	100

Sumber : Kantor Kecamatan Way Khilau
 Source : Way Khilau Subdistrict Office

10.2 HARGA/PRICE

Tabel 10.2.1 Harga Produsen Komoditi Tanaman Pangan per Bulan di Kecamatan Way Khilau (Rp/Kg), 2016
Table *Producer Price of Food Plant Commodity Per Month in Way Khilau Subdistrict (Rp/Kg), 2016*

Bulan Month	Gabah Kering Giling Dry Milled Grain	Kacang Tanah Peanut	Ubi Kayu Basah Wet Cassava
(1)	(2)	(3)	(4)
1. Januari/January	4 200	7 000	2 000
2. Februari/February	4 200	7 000	2 000
3. Maret/March	3 400	7 000	2 000
4. April/April	3 400	7 000	2 000
5. Mei/May	3 600	7 000	2 000
6. Juni/June	3 600	7 000	2 000
7. Juli/July	3 800	8 000	2 200
8. Agustus/August	3 800	8 000	2 200
9. September/September	3 800	8 000	2 200
10. Oktober/October	3 800	8 000	2 200
11. November/November	4 200	8 000	2 200
12. Desember/December	4 200	8 000	2 200
Rata-rata/Average	3 833	7 500	2 100

Sumber : Kantor Kecamatan Way Khilau
 Source : Way Khilau Subdistrict Office

Tabel 10.2.2 Harga Produsen Produksi Tanaman Perkebunan per Bulan di Kecamatan Way Khilau (Rp/Satuan), 2016
Table *Producer Price of Estate Crops Production Per Month in Way Khilau Subdistrict (Rp/Unit), 2016*

	Bulan <i>Month</i>	Kelapa Dalam	Kopi Biji	Kakao Biji
		Tua dikupas per butir <i>Coconut Peeled per Item</i>	Kering per Kg <i>Dried Coffee Beans per Kg</i>	Kering per Kg <i>Dried Cacao Beans per Kg</i>
	(1)	(2)	(3)	(4)
-	1. Januari/ <i>January</i>	1 500	18 000	18 000
	2. Februari/ <i>February</i>	1 500	18 000	18 000
	3. Maret/ <i>March</i>	1 500	18 000	18 000
	4. April/ <i>April</i>	1 500	18 000	15 000
	5. Mei/ <i>May</i>	1 500	18 000	15 000
	6. Juni/ <i>June</i>	1 500	18 000	15 000
	7. Juli/ <i>July</i>	1 500	18 000	17 000
	8. Agustus/ <i>August</i>	2 000	20 000	17 000
	9. September/ <i>September</i>	2 000	20 000	17 000
	10. Oktober/ <i>October</i>	2 000	18 000	17 000
	11. November/ <i>November</i>	2 000	18 000	18 000
	12. Desember/ <i>December</i>	2 000	18 000	18 000
	Rata-rata/ <i>Average</i>	1 708	18 333	16 917

Sumber : Kantor Kecamatan Way Khilau
 Source : Way Khilau Subdistrict Office

Tabel 10.2.3 Harga Produsen Telur Ayam Ras per Bulan di Kecamatan Way Khilau (Rp/Kg), 2016
Table Producer Price of Local Chicken Eggs per Month in Way Khilau Subdistrict (Rp/Kg), 2016

Bulan Month	Ayam Ras Local Chicken
(1)	(2)
1. Januari/January	16 000
2. Februari/February	16 000
3. Maret/March	16 000
4. April/April	16 000
5. Mei/May	17 000
6. Juni/June	17 000
7. Juli/July	17 000
8. Agustus/August	17 000
9. September/September	17 000
10. Oktober/October	18 000
11. November/November	18 000
12. Desember/December	18 000
Rata-rata/Average	16 917

Sumber : Kantor Kecamatan Way Khilau
 Source : Way Khilau Subdistrict Office

Tabel 10.2.4 Harga Konsumen Telur Ayam Ras Bulan di Kecamatan Way Khilau (Rp/Kg), 2016
Table *Consumer Price of Local Chicken Eggs per Month in Way Khilau Subdistrict (Rp/Kg), 2016*

	Bulan Month	Ayam Ras Local Chicken
	(1)	(2)
1.	Januari/ <i>January</i>	18 000
2.	Februari/ <i>February</i>	18 000
3.	Maret/ <i>March</i>	18 000
4.	April/ <i>April</i>	18 000
5.	Mei/ <i>May</i>	18 000
6.	Juni/ <i>June</i>	18 000
7.	Juli/ <i>July</i>	18 000
8.	Agustus/ <i>August</i>	18 000
9.	September/ <i>September</i>	18 000
10.	Oktober/ <i>October</i>	19 000
11.	November/ <i>November</i>	19 000
12.	Desember/ <i>December</i>	19 000
	Rata-rata/ <i>Average</i>	18 250

Sumber : Kantor Kecamatan Way Khilau

Source : *Way Khilau Subdistrict Office*

Tabel 10.2.5 Harga Konsumen Daging Segar Menurut Jenis Daging per Bulan di Kecamatan Way Khilau (Rp/Kg), 2016
Table Consumer Price of Fresh Flesh by Type per Month in Way Khilau Subdistrict (Rp/Kg), 2016

	Bulan Month	Sapi Cow	Ayam Ras Local Chicken
	(1)	(2)	(3)
1.	Januari/ <i>January</i>	80 000	22 000
2.	Februari/ <i>February</i>	80 000	22 000
3.	Maret/ <i>March</i>	80 000	22 000
4.	April/ <i>April</i>	80 000	22 000
5.	Mei/ <i>May</i>	80 000	22 000
6.	Juni/ <i>June</i>	80 000	22 000
7.	Juli/ <i>July</i>	80 000	22 000
8.	Agustus/ <i>August</i>	80 000	22 000
9.	September/ <i>September</i>	80 000	23 000
10.	Oktober/ <i>October</i>	80 000	23 000
11.	November/ <i>November</i>	90 000	23 000
12.	Desember/ <i>December</i>	90 000	23 000
	Rata-rata/ <i>Average</i>	81 667	22 333

Sumber : Kantor Kecamatan Way Khilau
 Source : Way Khilau Subdistrict Office

Tabel 10.2.6 Harga Produsen Daging Segar Menurut Jenis Ikan per Bulan di Kecamatan Way Khilau (Rp/Kg), 2016
Producer Price of Fresh Flesh by Fish Type per Month in Way Khilau Subdistrict (Rp/ Kg), 2016

	Bulan Month	Mas	Patin	Lele	Nila	Mujair
	(1)	(2)	(3)	(4)	(5)	(6)
1.	Januari/January	26 000	16 000	16 000	22 000	22 000
2.	Februari/February	26 000	16 000	16 000	22 000	22 000
3.	Maret/March	26 000	16 000	16 000	22 000	22 000
4.	April/April	26 000	16 000	16 000	22 000	22 000
5.	Mei/May	26 000	16 000	16 000	22 000	22 000
6.	Juni/June	26 000	16 000	16 000	22 000	22 000
7.	Juli/July	26 000	16 000	16 000	22 000	22 000
8.	Agustus/August	26 000	16 000	16 000	22 000	22 000
9.	September/September	28 000	18 000	18 000	24 000	24 000
10.	Oktober/October	28 000	18 000	18 000	24 000	24 000
11.	November/November	28 000	18 000	18 000	24 000	24 000
12.	Desember/December	28 000	18 000	18 000	24 000	24 000
	Rata-rata/Average	26 667	16 667	16 667	22 667	22 667

Sumber : Kantor Kecamatan Way Khilau

Source : Way Khilau Subdistrict Office

Tabel 10.2.7 Harga Konsumen Ikan Segar Menurut Jenis Ikan per Bulan di Kecamatan Way Khilau (Rp/Kg), 2016
Table Consumer Price of Fresh Fish by Fish Type per Month in Way Khilau Subdistrict (Rp/Kg), 2016

	Bulan Month	Cumi- cumi Squid	Kembung	Tongkol	Tenggiri
	(1)	(2)	(3)	(4)	(5)
1.	Januari/January	30 000	30 000	20 000	32 000
2.	Februari/February	30 000	30 000	20 000	32 000
3.	Maret/March	30 000	30 000	20 000	32 000
4.	April/April	30 000	30 000	20 000	32 000
5.	Mei/May	30 000	30 000	20 000	32 000
6.	Juni/June	30 000	30 000	20 000	32 000
7.	Juli/July	30 000	30 000	20 000	32 000
8.	Agustus/August	30 000	30 000	20 000	32 000
9.	September/September	35 000	35 000	22 000	35 000
10.	Oktober/October	35 000	35 000	22 000	35 000
11.	November/November	35 000	35 000	22 000	35 000
12.	Desember/December	35 000	35 000	22 000	35 000
	Rata-rata/Average	31 667	31 667	20 667	33 000

Sumber : Kantor Kecamatan Way Khilau
 Source : Way Khilau Subdistrict Office

Tabel 10.2.8 Harga Konsumen Ikan Kering Menurut Jenis Ikan per Bulan di Kecamatan Way Khilau (Rp/Kg), 2016
Consumer Price of Dried Fish by Fish Type per Month in Way Khilau Subdistrict (Rp/Kg), 2016

	Bulan Month	Selar	Sepat	Teri	Udang Shrimp
	(1)	(2)	(3)	(4)	(5)
1.	Januari/ <i>January</i>	28 000	45 000	40 000	70 000
2.	Februari/ <i>February</i>	28 000	42 000	40 000	70 000
3.	Maret/ <i>March</i>	28 000	43 000	40 000	70 000
4.	April/ <i>April</i>	28 000	42 000	40 000	70 000
5.	Mei/ <i>May</i>	28 000	43 000	40 000	70 000
6.	Juni/ <i>June</i>	28 000	45 000	40 000	70 000
7.	Juli/ <i>July</i>	28 000	43 000	40 000	70 000
8.	Agustus/ <i>August</i>	30 000	44 000	40 000	70 000
9.	September/ <i>September</i>	30 000	42 000	45 000	80 000
10.	Oktober/ <i>October</i>	30 000	42 000	45 000	80 000
11.	November/ <i>November</i>	30 000	43 000	45 000	80 000
12.	Desember/ <i>December</i>	30 000	44 000	45 000	80 000
	Rata-rata/ <i>Average</i>	28 833	43 167	41 667	73 333

Sumber : Kantor Kecamatan Way Khilau
 Source : Way Khilau Subdistrict Office

Tabel 10.2.9 Harga Eceran Beberapa Bahan Pokok per Bulan di Kecamatan Way Khilau (Rp/Satuan), 2016
Table Retail Price of Some Staples per Month in Way Khilau District (Rp/Unit), 2016

Bulan Month	Beras (Kg) Rice (Kg)	Minyak Goreng (Kg) Cooking Oil (Kg)	Gula Pasir (Kg) Sugar (Kg)	Minyak Tanah (Liter) Kerosene (Liter)	Sabun Cuci (Bungkus) Detergent (Pack)	Susu Kental (Kaleng) Condensed Milk (Can)
(1)	(2)	(3)	(4)	(2)	(3)	(5)
1. Januari/January	8 000	10 000	12 000	9 000	1 000	9 500
2. Februari/February	8 000	10 000	12 000	9 000	1 000	9 500
3. Maret/March	8 000	10 000	12 000	9 000	1 000	9 500
4. April/April	8 000	10 000	12 000	9 000	1 000	9 500
5. Mei/May	8 000	10 000	12 000	9 000	1 000	9 500
6. Juni/June	8 000	10 000	12 000	9 000	1 000	9 500
7. Juli/July	8 000	10 000	12 000	9 000	1 000	9 500
8. Agustus/August	8 000	10 000	12 000	9 000	1 000	10 000
9. September/September	8 500	11 000	13 000	9 500	1 000	10 000
10. Oktober/October	8 500	11 000	13 000	9 500	1 000	10 000
11. November/November	8 500	11 000	13 000	9 500	1 000	10 000
12. Desember/December	8 500	11 000	13 000	9 500	1 000	10 000
Rata-rata/Average	8 167	9 000	12 333	9 167	1 000	9 708

Sumber : Kantor Kecamatan Way Khilau
 Source : Way Khilau District Office

DATA

MENCERDASKAN BANGSA

— *Enlighten The Nation* —



**BADAN PUSAT STATISTIK
KABUPATEN PESAWARAN**

BPS-Statistics of Pesawaran Regency

Jl. Jend. Ahmad Yani, Kutoarjo, Kec. Gedong Tataan, Pesawaran, Lampung 35371
Telp (0721)94711; email: bps1809@bps.go.id; web: pesawarankab.bps.go.id

