

# **STATISTIK DAERAH KECAMATAN SEMARANG TENGAH 2014**



**BADAN PUSAT STATISTIK KOTA SEMARANG**

**STATISTIK DAERAH  
KECAMATAN SEMARANG TENGAH  
2014**

<https://semarangkota.go.id>

## **STATISTIK DAERAH KECAMATAN SEMARANG TENGAH 2014**

ISSN :  
No. Publikasi :  
Katalog BPS :  
Ukuran Buku : 17,6 cm x 25 cm  
Jumlah Halaman : halaman

Naskah:  
KSK – Kecamatan Semarang Tengah

Gambar Kulit:  
KSK – Kecamatan Semarang Tengah

Diterbitkan Oleh:  
Badan Pusat Statistik Kota Semarang

Dicetak Oleh :

Boleh dikutip dengan menyebut sumbernya

## Kata Sambutan

Untuk mewujudkan visi Badan Pusat Statistik (BPS) sebagai pelopor data statistik terpercaya untuk semua, BPS terus melakukan inovasi dan pengembangan kegiatan perstatistikan serta penyebar luasan informasi baik di tingkat Kabupaten maupun di Kecamatan.

Salah satu upaya yang dilakukan di daerah adalah menyusun publikasi yang menyajikan indikator-indikator terpilih yang dapat menggambarkan secara ringkas dan menyeluruh tentang kondisi kecamatan. Publikasi ini diharapkan dapat membantu para pengambil kebijakan dan para pengguna data lainnya dalam memahami kondisi umum wilayahnya.

Oleh karena itu saya menyambut baik penerbitan publikasi ***Statistik Daerah Kecamatan Semarang Tengah 2014*** yang diterbitkan oleh BPS Kota Semarang. Saya harapkan, publikasi ini mampu memenuhi harapan pemerintah daerah dan masyarakat pada umumnya akan kebutuhan data dan informasi statistik dan dapat digunakan sebagai dasar perencanaan, monitoring dan evaluasi tentang perkembangan pembangunan di berbagai sektor di Kecamatan Semarang Tengah.

Semoga publikasi ini bermanfaat.

Semarang, September 2014

Kepala BPS Kota Semarang

Endang Retno Sri Subiyandani, S.Si

NIP. 19641023 198802 2 001

## Kata Pengantar

Statistik Daerah Kecamatan Semarang Tengah 2014 disusun oleh Koordinator Statistik Kecamatan (KSK) Semarang Tengah dan diterbitkan oleh BPS Kota Semarang berisi berbagai data dan informasi mengenai keadaan Kecamatan Semarang Tengah yang dianalisis secara sederhana untuk membantu pengguna data memahami perkembangan pembangunan serta potensi yang ada di Kecamatan Semarang Tengah.

Materi yang disajikan dalam Statistik Kecamatan Semarang Tengah 2014 memuat berbagai informasi/indikator terpilih yang terkait dengan pembangunan di berbagai sektor di Semarang Tengah dan diharapkan dapat menjadi bahan rujukan/kajian dalam perencanaan dan evaluasi kegiatan pembangunan.

Semoga publikasi ini bermanfaat dan Allah SWT senantiasa meridhoi usaha kita.

Semarang, September 2014

Koordinator Statistik  
Kecamatan Semarang Tengah

**ALBANI**  
NIP. 195906061980121001

# Daftar Isi

|                                |   |
|--------------------------------|---|
| 1. Geografi dan Iklim          | 1 |
| 2. Pemerintahan                | 2 |
| 3. Kependudukan                | 3 |
| 4. Pendidikan                  | 4 |
| 5. Kesehatan                   | 5 |
| 6. Perumahan                   | 6 |
| 7. Perekonomian                | 7 |
| 8. Transportasi dan Komunikasi | 8 |
| 9. Lampiran                    | 9 |

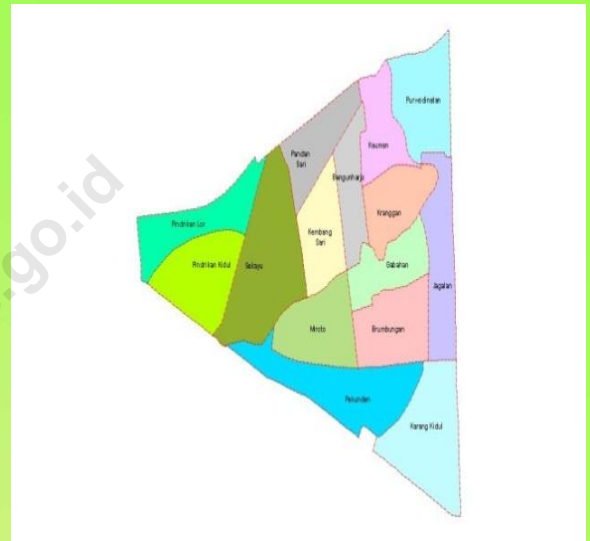
Secara geografis, Kecamatan Semarang Tengah berada di wilayah administrasi Kota Semarang Provinsi Jawa Tengah. Di sebelah utara, Kecamatan Semarang Tengah berbatasan dengan Kecamatan Semarang Utara, di sebelah selatan berbatasan dengan Kecamatan Semarang Selatan, di sebelah timur berbatasan dengan Kecamatan Semarang Timur, dan di sebelah Barat dengan Kecamatan Semarang Barat.

Kecamatan Semarang tengah permukaan daratnya dapat dikatakan 100 persen datar. Kecamatan Semarang Tengah dengan ketinggian sekitar 200 meter di atas permukaan laut merupakan pusat dari ibukota provinsi Jawa Tengah.

Iklim di Kecamatan Semarang Tengah secara umum tidak jauh berbeda dengan kecamatan lain di Kota Semarang. Selama tahun 2013, Kecamatan Semarang Tengah memiliki 52 hari hujan dengan curah hujan sekitar 982 mm. Adapun suhu udara sepanjang tahun 2013 sekitar 27,9 °C dengan tingkat kelembaban udara sekitar 90 persen.

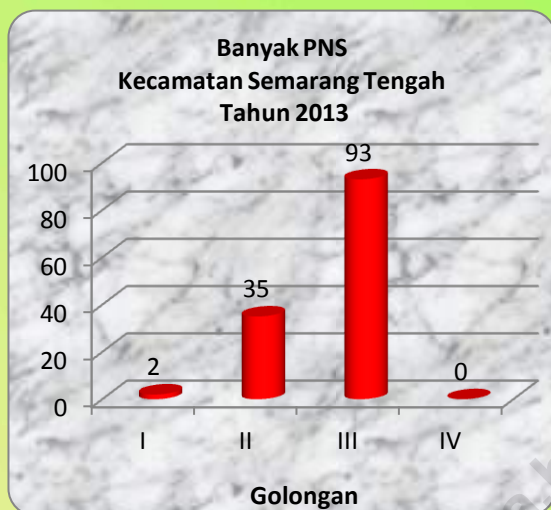
***Luas wilayah Semarang Tengah hanya 1.61 persen dari luas wilayah Kota Semarang.***

**Peta Administrasi Kecamatan Semarang Tengah**



| Uraian                     | Satuan          | 2013 |
|----------------------------|-----------------|------|
| <b>Luas</b>                | Km <sup>2</sup> | 6,06 |
| <b>Suhu Udara Minimum</b>  | °C              | 25   |
| <b>Suhu Udara Maksimum</b> | °C              | 32   |
| <b>Kecepatan Angin</b>     | Km/jam          | 6,5  |
| <b>Kelembaban</b>          | %               | 90   |
| <b>Hari Hujan</b>          | Hari            | 52   |
| <b>Curah Hujan</b>         | mm              | 982  |
| <b>Jml Kelurahan</b>       | Kelurahan       | 15   |

Sumber : Monografi Kecamatan



**Banyak RT dan RW  
di Kecamatan Semarang Tengah  
Tahun 2013**

| Kelurahan            | RT         | RW        |
|----------------------|------------|-----------|
| 001. Pekunden        | 33         | 5         |
| 002. Karang Kidul    | 28         | 4         |
| 003. Jagalan         | 40         | 8         |
| 004. Brumbungan      | 35         | 5         |
| 005. Miroto          | 42         | 5         |
| 006. Gabahan         | 46         | 6         |
| 007. Kranggan        | 30         | 5         |
| 008. Purwodinatan    | 33         | 6         |
| 009. Kauman          | 16         | 5         |
| 010. Bangunharjo     | 25         | 4         |
| 011. Kembangsari     | 39         | 5         |
| 012. Pandansari      | 24         | 3         |
| 013. Sekayu          | 21         | 3         |
| 014. Pendrikan Kidul | 35         | 5         |
| 015. Pendrikan Lor   | 43         | 6         |
| <b>Jumlah</b>        | <b>490</b> | <b>75</b> |

Kecamatan adalah pembagian wilayah administratif di Indonesia di bawah Kabupaten/Kotamadya yang terdiri atas desa dan kelurahan. Dalam hal otonomi daerah, kecamatan merupakan Satuan Kerja Perangkat Daerah (SKPD) Kabupaten/Kotamadya yang mempunyai wilayah kerja tertentu yang dipimpin oleh seorang camat.

Kecamatan Semarang Tengah terdiri dari 15 Kelurahan, 75 Rukun Warga (RW), dan 490 Rukun Tetangga (RT). Dari 15 Kelurahan yang paling banyak Rukun Tetangga (RT) yaitu Kelurahan Gabahan dengan jumlah RT 46 dari 6 RW.

Untuk mewujudkan misi sebagai institusi yang melayani masyarakat, Kecamatan Semarang Tengah didukung oleh 143 pegawai yang tersebar di delapan kantor kelurahan dan kantor kecamatan, dimana sebagian aparatur negara yang bertugas di Kecamatan Semarang Tengah sebagian besar bergolongan III.



# 3

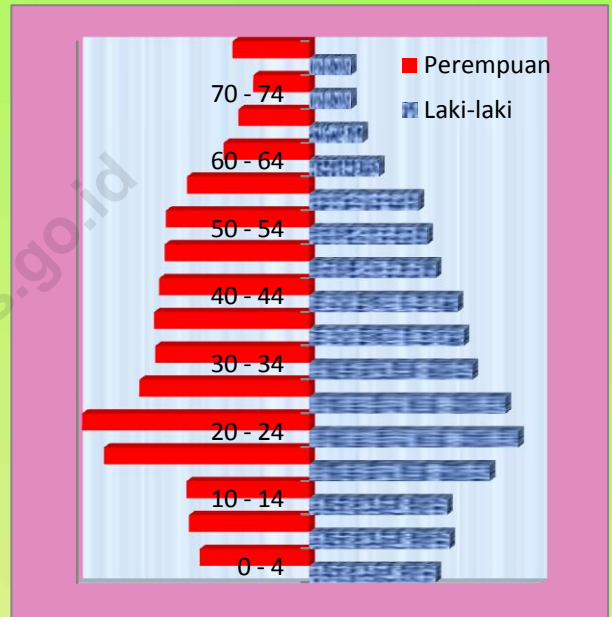
# PENDUDUK

Penduduk Indonesia adalah warga Negara Indonesia maupun Warga Negara Asing yang tinggal dalam Wilayah Geografis Indonesia. Baik yang bertempat tinggal tetap maupun bertempat tinggal tidak tetap (seperti Tuna Wisma, Pengungsi, Awak Kapal berBendera Indonesia, Masyarakat terpencil / terasing, dan Penghuni Perahu / Rumah Apung).

Jumlah Penduduk Kecamatan Semarang Tengah tahun 2013 mencapai 71.200 jiwa, dengan penduduk terbanyak berada di Kelurahan Pendrikan Lor. Sedangkan rasio jenis kelaminnya adalah 94 yang berarti setiap 100 penduduk perempuan penduduk laki-laki ada sekitar 94 jiwa. Jika dilihat menurut kelompok umur, komposisi penduduk tidak terlihat perbedaan yang signifikan diantara kelompok umur. Kelompok umur dengan jumlah penduduk paling besar adalah di kelompok umur 20-24 tahun yaitu sekitar 10,56 persen dan kelompok umur dengan penduduk paling sedikit adalah di usia 70-74 tahun yaitu sekitar 2,37 persen.

Dengan luas wilayah 6,06 km<sup>2</sup> kepadatan penduduk Semarang Tengah di tahun 2013 mencapai 11.749 jiwa perkm<sup>2</sup>. Jumlah rumah tangga di tahun 2013 mencapai 20.809 KK dengan rata-rata 3 anggota rumah tangga per rumah tangganya.

**Piramida Penduduk  
Kecamatan Semarang Tengah Tahun 2013**



**Indikator Kependudukan  
Kecamatan Semarang Tengah**

| Uraian                                     | 2011   | 2012   | 2013   |
|--|--------|--------|--------|
| Jumlah Penduduk                            | 72.525 | 71.674 | 71.200 |
| Kepadatan Penduduk (jiwa/km <sup>2</sup> ) | 11.968 | 11.828 | 11.749 |
| Sex ratio (L/P) (%)                        | 96     | 96     | 94     |
| Jumlah Ruta (Ruta)                         | 21.076 | 20.844 | 20.809 |
| Rata-Rata ART (Jiwa/Ruta)                  | 3,44   | 3,44   | 3,44   |

Sumber : Monografi Kecamatan Semarang Tengah, 2013

Menurut, UU SISDIKNAS No. 20 tahun 2003, pendidikan adalah usaha sadar dan terencana untuk mewujudkan suasana belajar dan proses pembelajaran agar peserta didik secara aktif mengembangkan potensi dirinya untuk memiliki kekuatan spiritual keagamaan, pengendalian diri, kepribadian, kecerdasan, akhlak mulia, serta keterampilan yang diperlukan dirinya dan masyarakat. Untuk menjalankan proses pendidikan yang baik, perlu didukung dengan adanya fasilitas pendidikan yang berkualitas.


Fasilitas pendidikan di Kecamatan Semarang Tengah dapat dikatakan lengkap karena telah tersedia sarana pendidikan mulai dari jenjang SD sampai Perguruan Tinggi, bahkan untuk jenjang sekolah nonformal juga sudah tersedia Pendidikan Anak Usia Dini (PAUD) dan Taman Kanak-kanak (TK).

Pada tahun 2013 jumlah SD/ sederajat baik negeri maupun swasta di Kecamatan Semarang Tengah sudah mencapai 39 buah, SMP/ sederajat ada sebanyak 22 buah, SMA/ sederajat sebanyak 23 buah dan Perguruan tinggi sebanyak 4 buah. Adapun rasio murid guru untuk jenjang SD adalah 11 murid per satu orang guru, SMP sebesar 15 murid/guru, dan SMA sebesar 11 murid/guru.

#### Jumlah Sarana Prasarana Pendidikan di Kecamatan Semarang Tengah Tahun 2013

| Jenjang Pendidikan | Jumlah |
|--------------------|--------|
| TK                 | 37     |
| SD                 | 39     |
| SMP                | 21     |
| SMA                | 13     |
| SMK                | 10     |
| MI                 | 1      |
| MTS                | 1      |
| MA                 | 0      |
| PT                 | 4      |

#### Jumlah Murid dan Guru Menurut Jenis Sekolah di Kec. Semarang Tengah Tahun 2013



Kesehatan adalah salah satu kebutuhan mendasar manusia. Oleh karena itu ketersediaan sarana dan prasarana penunjang kesehatan sangatlah penting. Fasilitas kesehatan yang terdapat di Kecamatan Semarang Tengah sebanyak 140, yang terdiri dari 1 rumah sakit, 1 rumah sakit bersalin /BKIA, 131 dokter praktek, 4 poliklinik, dan 3 puskesmas.

Selain penyediaan berbagai sarana kesehatan, untuk meningkatkan derajat kesehatan dan kesejahteraan ibu dan anak, keluarga serta masyarakat, pada tahun akhir 1970-an dicanangkan program keluarga berencana (KB). Keluarga berencana adalah gerakan untuk membentuk keluarga yang sehat dan sejahtera dengan membatasi kelahiran. Itu bermakna adalah perencanaan jumlah keluarga dengan pembatasan yang bisa dilakukan dengan penggunaan alat-alat kontrasepsi atau penanggulangan kelahiran seperti kondom, spiral, IUD, dan sebagainya.

Pada tahun 2013 jenis alat kontrasepsi yang paling banyak digunakan di Kecamatan Semarang Tengah adalah suntikan yang mencapai 3.026 akseptor dan pil sebanyak 672 akseptor, sedangkan alat kontrasepsi yang paling kurang diminati adalah jenis MOP dengan akseptor sebanyak 62.

**Banyaknya Fasilitas Kesehatan di Kecamatan Semarang Tengah Tahun 2013**

| Kelurahan          | RS       | BKIA     | Dokter<br>Praktek | Poliklinik | Puskesmas |
|--------------------|----------|----------|-------------------|------------|-----------|
| (1)                | (2)      | (3)      | (4)               | (5)        | (6)       |
| PEKUNDEN           | 1        | 1        | 11                | 0          | 0         |
| KARANG KIDUL       | 0        | 0        | 10                | 0          | 0         |
| JAGALAN            | 0        | 0        | 9                 | 2          | 0         |
| BRUMBUNGAN         | 0        | 0        | 12                | 0          | 0         |
| MIROTO             | 0        | 0        | 11                | 0          | 1         |
| GABAHAN            | 0        | 0        | 10                | 0          | 0         |
| KRANGGAN           | 0        | 0        | 8                 | 0          | 0         |
| PURWODINATAN       | 0        | 0        | 7                 | 0          | 0         |
| KAUMAN             | 0        | 0        | 2                 | 0          | 0         |
| BANGUNHARJO        | 0        | 0        | 8                 | 0          | 0         |
| KEMBANGSARI        | 0        | 0        | 6                 | 0          | 0         |
| PANDANSARI         | 0        | 0        | 6                 | 0          | 0         |
| SEKAYU             | 0        | 0        | 11                | 1          | 2         |
| PENDRIKAN KIDUL    | 0        | 0        | 12                | 1          | 0         |
| PENDRIKAN LOR      | 0        | 0        | 8                 | 0          | 0         |
| SEMARANG<br>TENGAH | <b>1</b> | <b>1</b> | <b>131</b>        | <b>4</b>   | <b>3</b>  |

Sumber : Monografi Kelurahan se Kecamatan Semarang Tengah

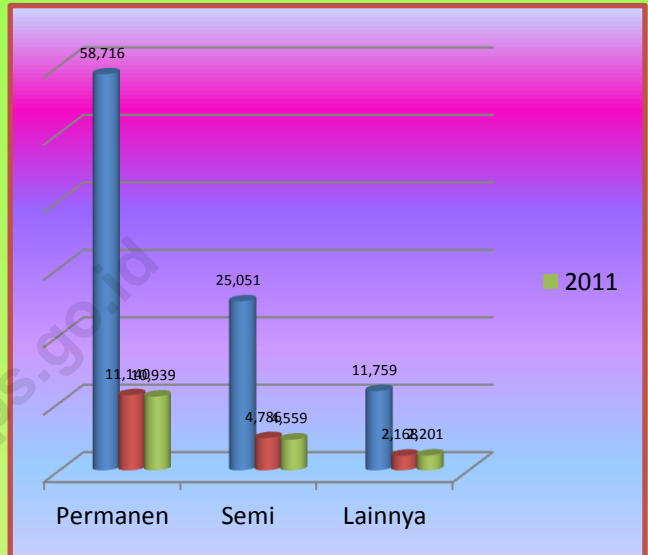
Kecamatan Semarang Tengah merupakan salah satu kecamatan di pusat kota Semarang yang tergolong padat dan masih terdapat lebih dari satu rumah tangga dalam satu bangunan rumah. Hal ini dapat dilihat dari perbandingan antara jumlah keluarga dengan jumlah rumah yang ada pada tahun 2013 yaitu dari 20.809 KK hanya terdapat 17.995 rumah dimana sebanyak 11.183 merupakan rumah berdinding batu/permanen, 4.661 berdinding sebagian batu/semi permanen dan sisanya sebanyak 2.151 masih berdinding kayu.

Dari seluruh rumah tangga di Semarang Tengah, hampir seluruhnya sudah menggunakan listrik dari PLN dan sudah menggunakan fasilitas air bersih dari PDAM.

Selain pembangunan perumahan sebagai salah satu pemenuhan kebutuhan primer manusia, pembangunan di bidang keagamaan juga perlu dibangun antara lain dengan menyediakan sarana peribadatan sesuai dengan keyakinan masing-masing.

Sampai tahun 2013 Jumlah tempat ibadah mencapai 145 buah yaitu masjid sebanyak 32 buah, surau/musholla 73 buah, gereja 20 buah, kuil 16 buah dan vihara 4 buah.

**Banyak Rumah Menurut Jenis Di Kecamatan Semarang Tengah**



**Banyaknya Tempat Ibadah Di Kecamatan Semarang Tengah**

| Kecamatan            | Masjid | Surau | Gereja | Kuil | Vihara |
|----------------------|--------|-------|--------|------|--------|
| 1                    | 2      | 3     | 4      | 5    | 6      |
| 001. Pekunden        | 3      | 3     | 3      | 3    | 0      |
| 002. Karang Kidul    | 3      | 6     | 4      | 1    | 1      |
| 003. Jagalan         | 2      | 7     | 2      | 2    | 0      |
| 004. Brumbungan      | 1      | 1     | 1      | 0    | 0      |
| 005. Miroto          | 2      | 3     | 2      | 0    | 0      |
| 006. Gabahan         | 0      | 5     | 0      | 2    | 2      |
| 007. Kranggan        | 1      | 3     | 0      | 7    | 0      |
| 008. Purwodinatan    | 2      | 8     | 3      | 1    | 1      |
| 009. Kauman          | 1      | 7     | 0      | 0    | 0      |
| 010. Bangunharjo     | 1      | 8     | 2      | 0    | 0      |
| 011. Kembangsari     | 2      | 6     | 0      | 0    | 0      |
| 012. Pandansari      | 2      | 7     | 1      | 0    | 0      |
| 013. Sekayu          | 4      | 5     | 1      | 0    | 0      |
| 014. Pendrikan Kidul | 3      | 2     | 1      | 0    | 0      |
| 015. Pendrikan Lor   | 5      | 2     | 0      | 0    | 0      |
| Jumlah               | 32     | 73    | 20     | 16   | 4      |

Pertumbuhan ekonomi merupakan salah satu tolak ukur adanya pembangunan ekonomi di suatu daerah. Pembangunan sektor ekonomi itu sendiri adalah proses untuk mengubah suatu keadaan supaya lebih baik dengan tujuan untuk meningkatkan pendapatan, kesempatan kerja, dan kemakmuran masyarakat.

Jumlah usaha perdagangan di tahun 2013 mencapai 2.233 usaha, sedangkan jumlah toko/kios/warung sebanyak 3.273 buah dan jumlah pasar umum sebanyak 4 buah.

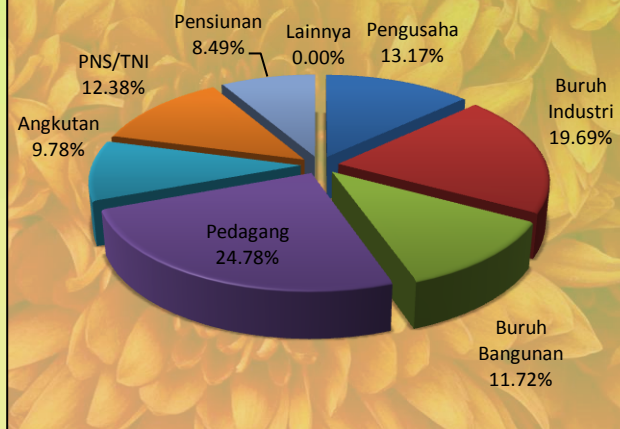
Erat kaitannya dengan kegiatan perdagangan adalah usaha warung makan dan restoran, dimana di tahun 2013 jumlah rumah makan sebanyak 283 buah.

Jika dilihat dari mata pencaharian penduduk, sebagian besar penduduk di Semarang Tengah bekerja di sektor perdagangan yaitu sebanyak 24,78 persen. Sedangkan penduduk yang berprofesi sebagai pengusaha ada sebanyak 13,17 persen dan PNS/ABRI sebanyak 12,38 persen. Sisanya berprofesi di bidang konstruksi dan industri sebagai buruh/karyawan serta di sektor transportasi.

**Jumlah Hotel, Rumah Makan,  
Usaha Angkutan dan Perdagangan  
Tahun 2013**

| Uraian            | Jumlah |
|-------------------|--------|
| Hotel             | 31     |
| Rumah makan       | 283    |
| Usaha Perdagangan | 2.233  |
| Usaha Angkutan    | 43     |
| Toko/Kios/warung  | 3.273  |
| Pasar Umum        | 4      |

**Persentase Penduduk  
Kecamatan Semarang Tengah  
Menurut Mata Pencaharian**



### Jumlah Sarana Transportasi Yang Digunakan di Kecamatan Semarang Tengah Tahun 2013

| Jenis Sarana Transportasi | Jumlah |
|---------------------------|--------|
| Bus umum                  | 18     |
| Truk                      | 28     |
| Oplet/Angkot              | 289    |
| Mobil Dinas dan Pribadi   | 2.438  |
| Sepeda Motor              | 9.990  |
| Becak                     | 2.145  |
| Sepeda                    | 4.435  |

Sumber : Monografi Kecamatan Semarang Tengah 2013

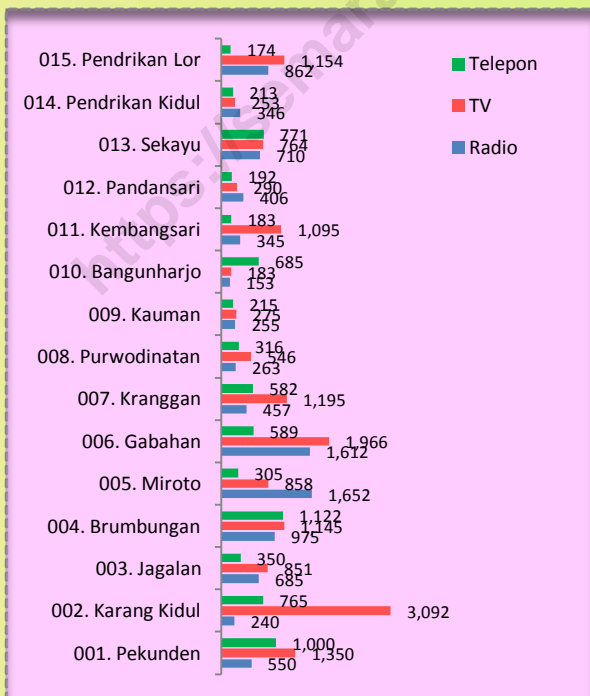
Dalam kehidupan bermasyarakat, sektor transportasi menjadi bagian yang tidak terpisahkan karena banyak hal yang sangat dipengaruhi olehnya, seperti kelancaran distribusi barang dan jasa, kesejahteraan dan keamanan serta hal lainnya.

Jumlah sarana transportasi yang digunakan masyarakat Kecamatan Semarang Tengah didominasi oleh alat transportasi yang bersifat pribadi yaitu sepeda motor sebanyak 9.990 buah dan sepeda sebanyak 4.435 buah. Sedangkan sarana transportasi umum yang banyak digunakan oleh masyarakat Semarang Tengah adalah angkutan kota, dimana pada tahun 2013 terdapat 289 armada yang masih beroperasi dan 18 buah bus umum.

Selain sarana transportasi, sarana komunikasi juga mempunyai fungsi yang penting dalam kehidupan manusia, terutama dalam perannya sebagai makhluk sosial yang membutuhkan interaksi dengan orang lain.

Beberapa sarana komunikasi yang ada di Kecamatan Semarang Tengah adalah radio dengan jumlah 9.511 buah, televisi 15.017 buah dan telepon sebanyak 7.762 buah.

### Jumlah Alat Komunikasi di Kecamatan Semarang Tengah Tahun 2013



# LAMPURAN

**Banyaknya Penduduk Menurut Kelompok Umur  
Di Kecamatan Semarang Tengah  
Tahun 2013**

| Kelompok Umur | Jumlah Penduduk |           |        |        |
|---------------|-----------------|-----------|--------|--------|
|               | Laki - laki     | Perempuan | L + P  |        |
| 0 - 4         | 2.178           | 1.887     | 4.064  |        |
| 5 - 9         | 2.419           | 2.073     | 4.492  |        |
| 10 - 14       | 2.375           | 2.115     | 4.491  |        |
| 15 - 19       | 3.112           | 3.538     | 6.650  |        |
| 20 - 24       | 3.602           | 3.917     | 7.520  |        |
| 25 - 29       | 3.384           | 2.930     | 6.314  |        |
| 30 - 34       | 2.815           | 2.654     | 5.469  |        |
| 35 - 39       | 2.663           | 2.675     | 5.338  |        |
| 40 - 44       | 2.558           | 2.587     | 5.145  |        |
| 45 - 49       | 2.180           | 2.492     | 4.672  |        |
| 50 - 54       | 2.037           | 2.471     | 4.508  |        |
| 55 - 59       | 1.886           | 2.109     | 3.995  |        |
| 60 - 64       | 1.202           | 1.477     | 2.680  |        |
| 65 - 69       | 918             | 1.218     | 2.136  |        |
| 70 - 74       | 720             | 965       | 1.685  |        |
| 75 +          | 718             | 1.324     | 2.042  |        |
| Jumlah        | 2013            | 34.766    | 36.434 | 71.200 |
|               | 2012            | 35.023    | 36.651 | 71.674 |
|               | 2011            | 35.441    | 37.084 | 72.525 |
|               | 2010            | 35.790    | 37.384 | 73.174 |
|               | 2009            | 36.049    | 37.570 | 73.620 |

*Sumber Data : Monografi Kelurahan*



**Penduduk Menurut Jenis Kelamin  
Di Kecamatan Semarang Tengah  
Tahun 2013**

| Kelurahan            | Jumlah Penduduk |           |        |        |
|----------------------|-----------------|-----------|--------|--------|
|                      | Laki-Laki       | Perempuan | L + P  |        |
| 1                    | 2               | 3         | 4      |        |
| 001. Pekunden        | 2.074           | 2.066     | 4.140  |        |
| 002. Karang Kidul    | 2.338           | 2.681     | 5.019  |        |
| 003. Jagalan         | 3.493           | 2.942     | 6.435  |        |
| 004. Brumbungan      | 1.640           | 1.874     | 3.514  |        |
| 005. Miroto          | 2.403           | 2.876     | 5.279  |        |
| 006. Gabahan         | 3.550           | 3.050     | 6.600  |        |
| 007. Kranggan        | 2.398           | 3.291     | 5.689  |        |
| 008. Purwodinatan    | 2.324           | 2.406     | 4.730  |        |
| 009. Kauman          | 1.865           | 1.964     | 3.829  |        |
| 010. Bangunharjo     | 1.616           | 1.645     | 3.261  |        |
| 011. Kembangsari     | 2.033           | 2.073     | 4.106  |        |
| 012. Pandansari      | 1.596           | 1.727     | 3.323  |        |
| 013. Sekayu          | 1.886           | 2.014     | 3.900  |        |
| 014. Pendrikan Kidul | 1.980           | 2.007     | 3.987  |        |
| 015. Pendrikan Lor   | 3.570           | 3.818     | 7.388  |        |
| Jumlah               | 2013            | 34.766    | 36.434 | 71.200 |
|                      | 2012            | 35.023    | 36.651 | 71.674 |
|                      | 2011            | 35.441    | 37.084 | 72.525 |
|                      | 2010            | 35.790    | 37.384 | 73.174 |
|                      | 2009            | 36.039    | 37.570 | 73.609 |

*Sumber Data : Monografi Kelurahan*

**Banyaknya Penduduk Menurut Mata Pencapaian  
Di Kecamatan Semarang Tengah  
Tahun 2013**

| Kelurahan            | Pengusaha | Buruh Industri | Buruh Bangunan | Pedagang | Angkutan | PNS/ABRI | Pensiunan | Jasa - Jasa |        |
|----------------------|-----------|----------------|----------------|----------|----------|----------|-----------|-------------|--------|
| 1                    | 2         | 3              | 4              | 5        | 6        | 7        | 8         | 9           |        |
| 001. Pekunden        | 472       | 168            | 41             | 232      | 39       | 121      | 122       | 0           |        |
| 002. Karang Kidul    | 398       | 89             | 590            | 148      | 95       | 138      | 78        | 0           |        |
| 003. Jagalan         | 468       | 409            | 57             | 124      | 10       | 35       | 8         | 0           |        |
| 004. Brumbungan      | 412       | 501            | 471            | 312      | 149      | 229      | 197       | 0           |        |
| 005. Miroto          | 133       | 57             | 58             | 235      | 82       | 163      | 177       | 0           |        |
| 006. Gabahan         | 100       | 385            | 176            | 18       | 358      | 10       | 32        | 0           |        |
| 007. Kranggan        | 112       | 104            | 36             | 1.957    | 20       | 33       | 14        | 0           |        |
| 008. Purwodinatan    | 12        | 848            | 89             | 93       | 38       | 152      | 102       | 0           |        |
| 009. Kauman          | 50        | 34             | 57             | 591      | 60       | 20       | 37        | 0           |        |
| 010. Bangunharjo     | 32        | 164            | 59             | 156      | 91       | 80       | 89        | 0           |        |
| 011. Kembang Sari    | 69        | 504            | 171            | 109      | 155      | 145      | 191       | 0           |        |
| 012. Pandansari      | 128       | 13             | 307            | 549      | 205      | 170      | 61        | 0           |        |
| 013. Sekayu          | 404       | 412            | 175            | 413      | 227      | 475      | 285       | 0           |        |
| 014. Pendrikan Kidul | 30        | 41             | 96             | 228      | 100      | 385      | 282       | 0           |        |
| 015. Pendrikan Lor   | 56        | 572            | 178            | 250      | 507      | 548      | 181       | 0           |        |
| Jumlah               | 2013      | 2.877          | 4.302          | 2.561    | 5.415    | 2.136    | 2.704     | 1.856       | 0      |
|                      | 2012      | 2.854          | 4.267          | 2.540    | 5.370    | 2.119    | 2.682     | 1.841       | 1      |
|                      | 2011      | 2.888          | 4.318          | 2.571    | 5.434    | 2.144    | 2.714     | 1.863       | 19.137 |
|                      | 2010      | 2.856          | 4.270          | 2.542    | 5.374    | 2.120    | 2.684     | 1.842       | 20.067 |
|                      | 2009      | 1.916          | 4.878          | 3.794    | 6.181    | 2.207    | 2.325     | 1.457       | 20.652 |

*Sumber Data : Monografi Kelurahan*

**Banyaknya Akseptor Keluarga Berencana  
Di Kecamatan Semarang Tengah  
Tahun 2013**

| Kelurahan            | Jenis Kontrasepsi |     |        |        |       |     |         | Jumlah |       |
|----------------------|-------------------|-----|--------|--------|-------|-----|---------|--------|-------|
|                      | Pil               | Iud | Kondom | Suntik | Mop   | Mow | Implant |        |       |
| 1                    | 2                 | 3   | 4      | 5      | 6     | 7   | 8       | 9      |       |
| 001. Pekunden        | 27                | 13  | 28     | 282    | 3     | 9   | 1       | 364    |       |
| 002. Karang Kidul    | 23                | 15  | 24     | 227    | 3     | 39  | 5       | 335    |       |
| 003. Jagalan         | 62                | 62  | 37     | 260    | 13    | 62  | 30      | 526    |       |
| 004. Brumbungan      | 33                | 22  | 13     | 171    | 3     | 34  | 13      | 288    |       |
| 005. Miroto          | 39                | 49  | 54     | 192    | 4     | 28  | 21      | 386    |       |
| 006. Gabahan         | 174               | 64  | 171    | 364    | 13    | 43  | 24      | 853    |       |
| 007. Kranggan        | 32                | 7   | 33     | 141    | 0     | 24  | 8       | 245    |       |
| 008. Purwodinatan    | 106               | 23  | 42     | 284    | 3     | 31  | 20      | 509    |       |
| 009. Kauman          | 36                | 17  | 14     | 95     | 3     | 1   | 16      | 182    |       |
| 010. Bangunharjo     | 23                | 13  | 11     | 158    | 1     | 17  | 18      | 241    |       |
| 011. Kembangsari     | 19                | 52  | 26     | 99     | 4     | 26  | 42      | 268    |       |
| 012. Pandansari      | 20                | 16  | 13     | 154    | 1     | 16  | 15      | 234    |       |
| 013. Sekayu          | 21                | 62  | 15     | 160    | 9     | 44  | 29      | 340    |       |
| 014. Pendrikan Kidul | 16                | 20  | 48     | 101    | 1     | 9   | 3       | 198    |       |
| 015. Pendrikan Lor   | 42                | 41  | 35     | 338    | 1     | 41  | 44      | 543    |       |
| Jumlah               | 2013              | 672 | 477    | 562    | 3.026 | 62  | 424     | 289    | 5.511 |
|                      | 2012              | 672 | 477    | 562    | 3.026 | 62  | 424     | 289    | 5.511 |
|                      | 2011              | 546 | 435    | 457    | 2.743 | 60  | 419     | 286    | 5.627 |
|                      | 2010              | 863 | 589    | 692    | 2.418 | 137 | 586     | 342    | 5.627 |
|                      | 2009              | 863 | 589    | 692    | 2.418 | 137 | 586     | 342    | 5.627 |

*Sumber Data : Monografi Kelurahan*

**Banyaknya Rumah Penduduk  
Di Kecamatan Semarang Tengah  
Tahun 2013**

| Kelurahan            | Gedung | Semi Perma-Nen | Kayu  | Jumlah |        |
|----------------------|--------|----------------|-------|--------|--------|
| 1                    | 2      | 3              | 4     | 5      |        |
| 001. Pekunden        | 1.185  | 24             | 157   | 1.366  |        |
| 002. Karang Kidul    | 840    | 318            | 102   | 1.261  |        |
| 003. Jagalan         | 911    | 354            | 118   | 1.383  |        |
| 004. Brumbungan      | 577    | 410            | 236   | 1.223  |        |
| 005. Miroto          | 654    | 485            | 121   | 1.260  |        |
| 006. Gabahan         | 1.158  | 559            | 193   | 1.911  |        |
| 007. Kranggan        | 1.358  | 256            | 29    | 1.643  |        |
| 008. Purwodinatan    | 565    | 131            | 63    | 760    |        |
| 009. Kauman          | 359    | 195            | 294   | 848    |        |
| 010. Bangunharjo     | 470    | 174            | 190   | 834    |        |
| 011. Kembangsari     | 778    | 164            | 154   | 1.095  |        |
| 012. Pandansari      | 758    | 31             | 59    | 848    |        |
| 013. Sekayu          | 442    | 357            | 107   | 906    |        |
| 014. Pendrikan Kidul | 653    | 511            | 124   | 1.288  |        |
| 015. Pendrikan Lor   | 476    | 690            | 204   | 1.370  |        |
| <b>Jumlah</b>        |        |                |       |        |        |
|                      | 2013   | 11.183         | 4.661 | 2.151  | 17.995 |
|                      | 2012   | 11.140         | 4.786 | 2.168  | 18.094 |
|                      | 2011   | 10.939         | 4.559 | 2.201  | 17.699 |
|                      | 2010   | 10.939         | 4.559 | 2.201  | 17.699 |
|                      | 2009   | 10.939         | 4.559 | 2.201  | 17.699 |

*Sumber : Monografi Kelurahan*

**Banyaknya Sarana Komunikasi Dan Transportasi  
Di Kecamatan Semarang Tengah  
Tahun 2013**

| Kelurahan            |      | Radio | Tv     | Sepeda | Pemancar<br>Non Rri |
|----------------------|------|-------|--------|--------|---------------------|
| 1                    |      | 2     | 3      | 4      | 5                   |
| 001. Pekunden        |      | 550   | 1.350  | 90     | 0                   |
| 002. Karang Kidul    |      | 240   | 3092   | 336    | 0                   |
| 003. Jagalan         |      | 685   | 851    | 422    | 1                   |
| 004. Brumbungan      |      | 975   | 1.145  | 221    | 1                   |
| 005. Miroto          |      | 1.652 | 858    | 424    | 0                   |
| 006. Gabahan         |      | 1.612 | 1.966  | 179    | 0                   |
| 007. Kranggan        |      | 457   | 1.195  | 689    | 0                   |
| 008. Purwodinatan    |      | 263   | 546    | 38     | 0                   |
| 009. Kauman          |      | 255   | 275    | 331    | 0                   |
| 010. Bangunharjo     |      | 153   | 183    | 170    | 0                   |
| 011. Kembang Sari    |      | 345   | 1.095  | 369    | 0                   |
| 012. Pandansari      |      | 406   | 290    | 286    | 0                   |
| 013. Sekayu          |      | 710   | 764    | 571    | 0                   |
| 014. Pendrikan Kidul |      | 346   | 253    | 45     | 0                   |
| 015. Pendrikan Lor   |      | 862   | 1.154  | 264    | 0                   |
| <hr/>                |      |       |        |        |                     |
| Jumlah               | 2013 | 9.511 | 15.017 | 4.435  | 2                   |
|                      | 2012 | 9.511 | 15.017 | 4.435  | 2                   |
|                      | 2011 | 9.519 | 12.512 | 4.435  | 2                   |
|                      | 2010 | 9.519 | 12.512 | 4.435  | 2                   |
|                      | 2009 | 9.552 | 12.625 | 4.427  | 2                   |

*Sumber Data : Monografi Kelurahan*

**Banyaknya Sarana Komunikasi Dan Transportasi  
Di Kecamatan Semarang Tengah  
Tahun 2013**

| Kelurahan            |      | Becak | Sepeda Motor | Mobil Dinas | Mobil Pribadi |
|----------------------|------|-------|--------------|-------------|---------------|
| 1                    |      | 6     | 7            | 8           | 9             |
| 001. Pekunden        |      | 30    | 1.275        | 2           | 275           |
| 002. Karang Kidul    |      | 40    | 985          | 11          | 299           |
| 003. Jagalan         |      | 337   | 796          | 5           | 87            |
| 004. Brumbungan      |      | 124   | 568          | 0           | 275           |
| 005. Miroto          |      | 110   | 1.528        | 2           | 249           |
| 006. Gabahan         |      | 912   | 1.516        | 0           | 125           |
| 007. Kranggan        |      | 77    | 481          | 0           | 412           |
| 008. Purwodinatan    |      | 21    | 619          | 0           | 68            |
| 009. Kauman          |      | 200   | 87           | 0           | 72            |
| 010. Bangunharjo     |      | 175   | 689          | 2           | 129           |
| 011. Kembangsari     |      | 64    | 218          | 0           | 75            |
| 012. Pandansari      |      | 0     | 127          | 18          | 54            |
| 013. Sekayu          |      | 6     | 571          | 0           | 169           |
| 014. Pendrikan Kidul |      | 3     | 256          | 7           | 62            |
| 015. Pendrikan Lor   |      | 46    | 264          | 10          | 30            |
| <hr/>                |      |       |              |             |               |
| Jumlah               | 2013 | 2.145 | 9.980        | 57          | 2.381         |
|                      | 2012 | 2.145 | 9.980        | 57          | 2.381         |
|                      | 2011 | 2.145 | 9.990        | 57          | 2.381         |
|                      | 2010 | 2.145 | 9.990        | 57          | 2.381         |
|                      | 2009 | 2.135 | 9.978        | 55          | 2.374         |

*Sumber Data : Monografi Kelurahan*

**Banyaknya Sarana Komunikasi Dan Transportasi  
Di Kecamatan Semarang Tengah  
Tahun 2013**

| Kelurahan            | Telepon | Angkota | Truk | Bus |    |
|----------------------|---------|---------|------|-----|----|
| 1                    | 10      | 11      | 12   | 13  |    |
| 001. Pekunden        | 1.000   | 0       | 0    | 18  |    |
| 002. Karang Kidul    | 765     | 20      | 7    | 0   |    |
| 003. Jagalan         | 350     | 15      | 11   | 0   |    |
| 004. Brumbungan      | 1.122   | 0       | 3    | 0   |    |
| 005. Miroto          | 305     | 0       | 0    | 0   |    |
| 006. Gabahan         | 589     | 0       | 0    | 0   |    |
| 007. Kranggan        | 582     | 0       | 5    | 0   |    |
| 008. Purwodinatan    | 316     | 234     | 0    | 0   |    |
| 009. Kauman          | 215     | 0       | 0    | 0   |    |
| 010. Bangunharjo     | 685     | 0       | 0    | 0   |    |
| 011. Kembangsari     | 183     | 4       | 2    | 0   |    |
| 012. Pandansari      | 192     | 0       | 0    | 0   |    |
| 013. Sekayu          | 771     | 16      | 0    | 0   |    |
| 014. Pendrikan Kidul | 213     | 0       | 0    | 0   |    |
| 015. Pendrikan Lor   | 174     | 0       | 0    | 0   |    |
| <hr/>                |         |         |      |     |    |
| Jumlah               | 2013    | 7.462   | 289  | 28  | 18 |
|                      | 2012    | 7.462   | 289  | 28  | 18 |
|                      | 2011    | 7.762   | 289  | 28  | 0  |
|                      | 2010    | 7.762   | 289  | 28  | 0  |
|                      | 2009    | 7.665   | 319  | 29  | 0  |

*Sumber Data : Monografi Kelurahan*

# DATA

MENCERDASKAN BANGSA



**BADAN PUSAT STATISTIK**

**KOTA SEMARANG**

Telpon/Fax.024 3546413

E-mail : [bps3374@mailhost.bps.go.id](mailto:bps3374@mailhost.bps.go.id)