

Katalog BPS : 1102001.3311070

Kecamatan  
**POLOKARTO**  
Dalam Angka  
**2019**



*Badan Pusat Statistik  
Kabupaten Sukoharjo*

Kecamatan  
**POLOKARTO**  
Dalam Angka  
**2019**



# KECAMATAN POLOKARTO DALAM ANGKA 2019

ISBN : 978-602-6858-76-4

No. Katalog : 1102001.3311070

No. Publikasi : 33110.1906

Ukuran Buku : 17 x 21 cm

Jumlah Halaman : x +76 Halaman

Naskah :

Badan Pusat Statistik Kabupaten Sukoharjo

Penyunting/Editor :

Badan Pusat Statistik Kabupaten Sukoharjo

Gambar Kulit :

Badan Pusat Statistik Kabupaten Sukoharjo

Diterbitkan Oleh :

© Badan Pusat Statistik Kabupaten Sukoharjo

*Dilarang mengumumkan, mendistribusikan,  
mengomunikasikan, dan/atau menggandakan sebagian atau  
seluruh isi buku ini untuk tujuan komersil tanpa izin tertulis  
dari **Badan Pusat Statistik***

# KATA PENGANTAR

Dengan semakin luas dan kompleksnya pembangunan yang dilaksanakan di berbagai bidang/sector, maka semakin dirasakan kebutuhan akan data statistik yang tepat waktu, dapat dipertanggungjawabkan dan netral khususnya bagi perencanaan dan pengambil keputusan.

Buku "KECAMATAN POLOKARTO DALAM ANGKA TAHUN 2019" ini merupakan publikasi tahunan yang dihimpun secara langsung maupun tidak langsung yang isinya mencakup berbagai macam data dan informasi dari hasil administrasi dinas/instansi/Lembaga Kemasyarakatan dan Perusahaan/Industri yang terdapat di Kecamatan Polokarto Kabupaten Sukoharjo.

Berhasilnya usaha penerbitan ini adalah berkat peran serta dan kerjasama yang baik antara Kantor Dinas / Lembaga Pemerintahan dan Swasta di Kecamatan Polokarto dengan Badan Pusat Statistik Kabupaten Sukoharjo melalui Koordinator Statistik Kecamatan Polokarto.

Dalam kesempatan ini tidak lupa kami sampaikan terima kasih kepada Yth Bapak :

1. Camat Polokarto Kabupaten Sukoharjo.
2. Kepala Kantor, Dinas/Lembaga Pemerintahan dan Swasta lainnya di Kecamatan Polokarto yang telah banyak membantu kami sehingga pembuatan buku ini bisa terwujud.

Akhirnya kritik dan saran dari berbagai pihak untuk perbaikan buku ini sangat kami hargai dan semoga penyajian data ini dapat membantu memenuhi kebutuhan bagi semua pihak yang memerlukan.

Sukoharjo, September 2019

Kepala Badan Pusat Statistik  
Kabupaten Sukoharjo

**Ir. Sri Ariyanto**

NIP. 196411171990031002

# Data Mencerdaskan Bangsa

## Sadar Statistik

### Penyelenggara

Sadar untuk menggunakan teknik Statistik yang tepat guna, menyajikan Data Statistik yang diperlukan konsumen secara tepat waktu, akurat dan mudah dipahami.

### Responden

Sadar untuk memberikan jawaban apa adanya sesuai dengan kenyataan tanpa ragu-ragu

### Pengguna

Sadar untuk memahami metode, konsep dan definisi serta memanfaatkan Data Statistik secara optimal.

# Daftar Isi

	Halaman
Sampul Dalam .....	i
Halaman Katalog .....	ii
Kata Pengantar .....	iii
Sadar Statistik .....	iv
Daftar Isi .....	v
Daftar Grafik .....	viii
Peta Kecamatan .....	ix
<b>I LETAK GEOGRAFI</b>	
Ulasan .....	2
Letak Geografi Kecamatan .....	3
1.1 Jarak Desa Ke Ibukota Kecamatan dan Luas Wilayah menurut Desa Tahun 2018 .....	5
1.2 Luas Wilayah dan Prosentase Tanah per Desa Tahun 2018 (Ha) ..	6
1.3 Luas Penggunaan Lahan menurut Desa Tahun 2018 .....	7
1.4 Luas Wilayah Menurut Jenis Penggunaan Tanah per Desa Tahun 2018 (Ha) .....	8
1.5 Banyaknya Hari Hujan menurut Bulan Tahun 2017 dan 2018 (Dalam Hari) .....	9
1.6 Banyaknya Curah Hujan menurut Bulan Tahun 2017 dan 2018 (dalam mm) .....	10
1.7 Rata – Rata Curah Hujan menurut Bulan Tahun 2017 dan 2018 (dalam mm) .....	11
<b>II PEMERINTAHAN</b>	
Ulasan .....	15
2.1 Banyaknya Aparat Kecamatan Menurut Seksi dan Pendidikan Tahun 2018 .....	16
2.2 Banyaknya Pamong Desa, Kebayanan, dan Dukuh dirinci menurut Desa Tahun 2018 .....	17
2.3 Pembagian Wilayah Administrasi Pemerintahan dirinci menurut Desa Tahun 2018 .....	18
2.4 Klasifikasi Desa dirinci menurut Desa Tahun 2018 .....	19
2.5 Banyaknya Permohonan KTP dan KK dirinci menurut Bulan tahun 2018 .....	20
Kecamatan Polokarto Dalam Angka 2019	v

### III. PENDUDUK

	Ulasan .....	25
3.1	Luas, Jumlah Penduduk & Kepadatan Penduduk dirinci menurut Desa Tahun 2018 .....	26
3.2	Jumlah Penduduk menurut Jenis Kelamin dan Sex Ratio dirinci menurut Desa Tahun 2018 .....	27
3.3	Jumlah Penduduk Menurut Kewarganegaraan dirinci menurut Desa Tahun 2018 .....	28
3.4	Jumlah Penduduk Rata-Rata per Rumah Tangga dirinci menurut Desa Tahun 2018 .....	29
3.5	Banyaknya Penduduk menurut Jenis Kelamin dan Kelompok Umur Tahun 2018 .....	30
3.6	Jumlah Peserta KB menurut Alat KB yang Dipakai dirinci menurut Desa Tahun 2018 .....	31
3.6	Lanjutan .....	32
3.7	Jumlah PUS menurut Partisipasi Peserta KB dirinci Per Desa Tahun 2018 .....	33
3.8	Jumlah PUS Peserta KB menurut Jalur Pelayanan dirinci Per Desa Tahun 2018 .....	34
3.9	Jumlah PUS Bukan Peserta KB menurut Kehamilannya dirinci Per Desa Tahun 2018 .....	35
3.10	Jumlah Keluarga menurut Pentahapan Keluarga Sejahtera dirinci per Desa Tahun 2018 .....	36
3.10	Lanjutan .....	37

### IV. SOSIAL

	Ulasan .....	43
4.1	Jumlah Sekolah menurut Jenis Sekolah menurut Desa Tahun 2018 .....	44
4.1	Lanjutan .....	45
4.2	Jumlah Sekolah Agama Islam dirinci menurut Desa Tahun 2018 ...	46
4.3	Banyaknya Murid TK Desa dirinci menurut Desa Tahun 2018 .....	47
4.4	Banyaknya Murid SD Negeri dirinci menurut Desa Tahun 2018 ...	48
4.5	Banyaknya Guru SD Negeri dirinci menurut Desa Tahun 2018.....	49
4.6	Jumlah Sarana Kesehatan menurut Desa Tahun 2018 .....	50
4.7	Jumlah Tenaga Kesehatan menurut Desa Tahun 2018 .....	51
4.8	Jumlah Pemeluk Agama menurut Desa Tahun 2018 .....	52
4.8	Lanjutan .....	53
4.9	Jumlah Tempat Ibadah menurut Desa Tahun 2018 .....	54
4.10	Banyaknya Kejadian Nikah, Talak, Cerai, Rujuk dirinci menurut	

	Desa Tahun 2018 .....	55
4.11	Banyaknya Penerimaan dan Penyaluran Zakat Fitrah dirinci menurut Desa Tahun 2018 .....	56
4.11	Lanjutan .....	57
4.12	Banyaknya Hewan dan Penerima Daging Kurban dirinci menurut Desa Tahun 2018 .....	58
4.12	Lanjutan .....	59
4.13	Jumlah Tanah Wakaf dan Sertifikasi menurut Desa Tahun 2018 ....	60
4.14	Jumlah Sarana Perekonomian dirinci menurut Desa Tahun 2018 ....	61
4.14	Lanjutan .....	62

## **V. PERTANIAN**

	Ulasan .....	69
5.1	Luas Tanah Sawah dengan Jenis Irigasi menurut Desa Tahun 2018 .....	70
5.2	Luas Panen dan Produksi Padi Sawah dan Padi Ladang menurut Desa Tahun 2018 .....	71
5.3	Luas Panen dan Produksi Jagung, Kacang Tanah dan Kedelai menurut Desa Tahun 2018 .....	72
5.4	Luas Panen dan Produksi Ubi Kayu, Ubi Jalar dan Kacang Hijau menurut Desa Tahun 2018 .....	73
5.5	Jumlah Ternak dirinci menurut Desa Tahun 2018 .....	74
5.5	Lanjutan .....	75
5.6	Jumlah Ternak Unggas dirinci menurut Desa Tahun 2018 .....	76

## **VI. PERHUBUNGAN**

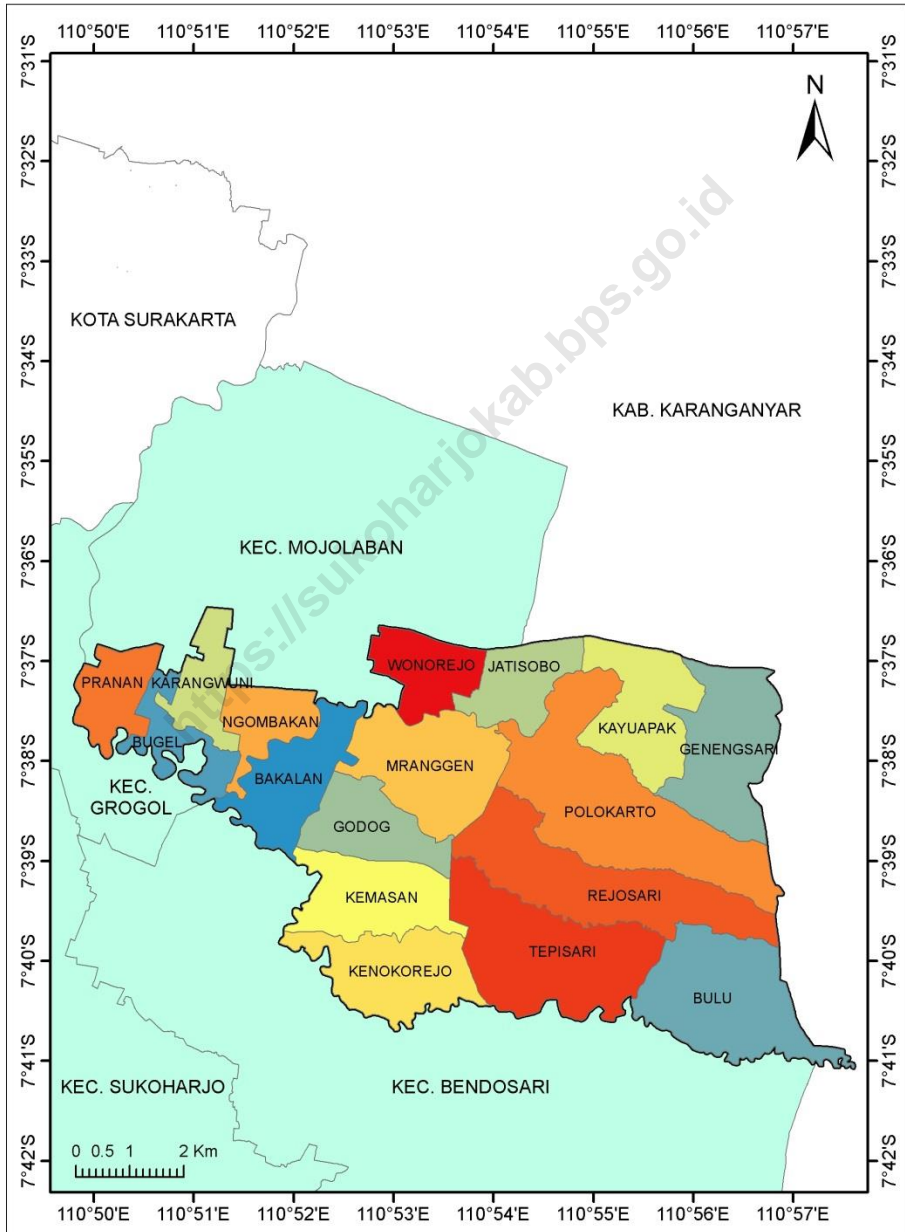
	Ulasan .....	81
6.1	Jumlah Panjang Jalan menurut Desa Tahun 2018 .....	82
6.2	Jumlah Alat Komunikasi Menurut desa Tahun 2018 .....	83



## DAFTAR GRAFIK

1	Luas Wilayah menurut Penggunaan di Kecamatan Polokarto Tahun 2018 .....	12
2.1.	Banyaknya Pamong, Rukun Tetangga dan Rukun Warga di Kecamatan Polokarto Tahun 2018 .....	21
2.2	Tingkat Pendidikan Aparat Pemerintahan di Kecamatan Polokarto Tahun 2018 .....	22
3.1	Piramida Penduduk Kecamatan Polokarto Tahun 2018 .....	38
3.2	Banyaknya Keluarga menurut Tahapan Keluarga di Kecamatan Polokarto Tahun 2018 .....	39
4.1	Banyaknya Sekolah di Kecamatan Polokarto Tahun 2018.....	63
4.2	Banyaknya sarana Kesehatan di Kecamatan Polokarto Tahun 2018 .....	64
4.3	Persentase Sarana Peribadatan di Kecamatan Polokarto Tahun 2018 .....	65
5.1	Prosentase Penggunaan Lahan sawah menurut Jenis Irigasi di Kecamatan Polokarto Tahun 2018 .....	77
5.2	Produksi Padi, Jagung dan Kedelai di Kecamatan Polokarto Tahun 2018 (Ton) .....	78
6.1	Panjang Jalan menurut Status Jalan di Kecamatan Polokarto Tahun 2018.....	84

# PETA KECAMATAN POLOKARTO







# ***LETAK GEOGRAFI***



**BAB 1**

# **BAB I**

## **LUAS PENGGUNAAN LAHAN**

Secara keseluruhan luas wilayah Kecamatan Polokarto adalah 6.218 Ha atau sekitar 13,32 % dari luas wilayah kabupaten Sukoharjo. Desa Polokarto merupakan desa yang terluas wilayahnya yaitu 733 Ha (11,79%) sedangkan yang terkecil luasnya adalah desa Bugel sebesar 154 Ha (2,49%).

Dari Tabel 1.3 dapat diketahui lahan tersebut berupa lahan sawah 39,33 % atau seluas 2.446 Ha dari wilayah keseluruhan dan lahan bukan sawah sebesar 60,66 % atau seluas 3.772 Ha.

Lahan bukan sawah terdiri dari lahan tegal sebesar 1.749 Ha atau 28,13 % dari luas keseluruhan, pekarangan 1.835 Ha atau 29,62 % dan lainnya 2,91 %.

## LETAK GEOGRAFI

Kecamatan **POLOKARTO** terletak di dataran tinggi, dengan tinggi 96 m diatas permukaan laut.

Jarak dari Barat ke Timur  $\pm$  20,0 Km,

Jarak dari Utara ke Selatan  $\pm$  8,0 Km,

Jarak dari Ibukota Kecamatan ke Ibukota Kabupaten Sukoharjo  $\pm$  9 Km.

Batas - batas Kecamatan :

Sebelah Utara : Kecamatan Mojolaban

Sebelah Timur : Kabupaten Karanganyar

Sebelah Selatan : Kecamatan Bendosari

Sebelah Barat : Kecamatan Grogol

Keadaan Iklim

Banyaknya hari hujan dalam 1 (satu) tahun ada 82 hari dengan dengan rata-rata curah hujan dalam 1 ( satu ) tahun 2.012 mm.

Tabel 1.1  
**JARAK DESA KE IBUKOTA KECAMATAN DAN LUAS WILAYAH  
 MENURUT DESA TAHUN 2018**

No	Desa	Jarak dari Desa ke Kecamatan (Km)	Luas (Ha)
(1)	(2)	(3)	(4)
1	Pranan	10	194
2	Bugel	9	155
3	Karangwuni	8	170
4	Ngombakan	7	193
5	Bakalan	5	305
6	Godog	4	276
7	Kemasan	4	372
8	Kenokorejo	5	383
9	Tepisari	6	714
10	Bulu	14	503
11	Rejosari	7	495
12	Polokarto	3	733
13	Mranggen	1	686
14	Wonorejo	1	245
15	Jatisobo	3	207
16	Kayuapak	5	256
17	Genengsari	8	331
<b>J U M L A H</b>			6 218
<i>2017</i>			6 218

Tabel 1.2  
 LUAS WILAYAH DAN PROSENTASE  
 MENURUT PER DESA TAHUN 2018 ( Ha )

No	Desa	Luas	%
(1)	(2)	(3)	(4)
1	Pranan	194	3.12
2	Bugel	155	2.49
3	Karangwuni	170	2.73
4	Ngombakan	193	3.10
5	Bakalan	305	4.91
6	Godog	276	4.44
7	Kemasan	372	5.98
8	Kenokorejo	383	6.16
9	Tepisari	714	11.48
10	Bulu	503	8.09
11	Rejosari	495	7.96
12	Polokarto	733	11.79
13	Mranggen	686	11.03
14	Wonorejo	245	3.94
15	Jatisobo	207	3.33
16	Kayuapak	256	4.12
17	Genengsari	331	5.32
J U M L A H		6,218	100.00
2017		6 218	100.00



Tabel 1.3  
 LUAS PENGGUNAAN LAHAN  
 MENURUT DESA TAHUN 2018 ( Ha )

No	Desa	LAHAN SAWAH	BUKAN LAHAN SAWAH	JUMLAH
(1)	(2)	(3)	(4)	(5)
1	Pranan	135	59	194
2	Bugel	96	59	155
3	Karangwuni	119	51	170
4	Ngombakan	119	74	193
5	Bakalan	214	91	305
6	Godog	189	87	276
7	Kemasan	203	167	370
8	Kenokorejo	190	193	383
9	Tepisari	140	574	714
10	Bulu	97	406	503
11	Rejosari	95	400	495
12	Polokarto	135	599	734
13	Mranggen	258	429	687
14	Wonorejo	142	103	245
15	Jatisobo	140	67	207
16	Kayuapak	70	186	256
17	Genengsari	104	227	331
J U M L A H		2 446	3772	6218
2017		2 453	3 765	6 218

Sumber Data : Cabang Dinas Pertanian Kecamatan

Tabel 1.4  
 LUAS WILAYAH MENURUT JENIS PENGGUNAAN TANAH  
 PER DESA TAHUN 2018 ( Ha )

No	Desa	Tanah Sawah	Tanah Tegal	Pekarangan	Hutan Negara	Lainnya	Jumlah
(1)	(2)	(3)	(4)	(5)	(6)	(7)	(8)
1	Pranan	135	0	54	0	5	194
2	Bugel	96	0	54	0	5	155
3	Karangwuni	119	0	48	0	3	170
4	Ngombakan	119	0	60	0	14	193
5	Bakalan	214	0	84	0	7	305
6	Godog	189	0	73	0	14	276
7	Kemasan	203	37	121	0	9	372
8	Kenokorejo	190	28	126	0	39	383
9	Tepisari	140	412	157	0	5	714
10	Bulu	97	236	159	0	11	503
11	Rejosari	95	270	118	0	12	495
12	Polokarto	135	324	258	0	17	733
13	Mranggen	258	189	228	0	12	686
14	Wonorejo	142	2	93	0	8	245
15	Jatisobo	140	0	62	0	5	207
16	Kayuapak	70	133	50	0	3	256
17	Genengsari	104	118	97	0	12	331
<b>J U M L A H</b>		2 446	1 749	1 842	0	181	6 218
2017		2453	1 749	1 835	0	181	6 218

Tabel 1.5  
 BANYAKNYA HARI HUJAN MENURUT BULAN  
 TAHUN 2017 DAN 2018 ( Dalam Hari )

No	Bulan	2017	2018
(1)	(2)	(3)	(4)
1	Januari	11	21
2	Pebruari	14	18
3	Maret	9	15
4	April	9	10
5	Mei	3	0
6	Juni	2	0
7	Juli	1	0
8	Agustus	0	0
9	September	1	3
10	Oktober	6	1
11	Nopember	15	7
12	Desember	11	7
Jumlah		82	82

Sumber Data : Cabang Dinas Pertanian Kecamatan

Tabel 1.6  
 BANYAKNYA CURAH HUJAN MENURUT BULAN  
 TAHUN 2017 DAN 2018 ( Dalam mm )

No	Bulan	2017	2018
(1)	(2)	(3)	(4)
1	Januari	209	293
2	Pebruari	210	799
3	Maret	267	464
4	April	325	115
5	Mei	102	0
6	Juni	7	0
7	Juli	2	0
8	Agustus	0	0
9	September	3	28
10	Oktober	42	12
11	Nopember	231	157
12	Desember	194	144
Jumlah		1 592	2 012

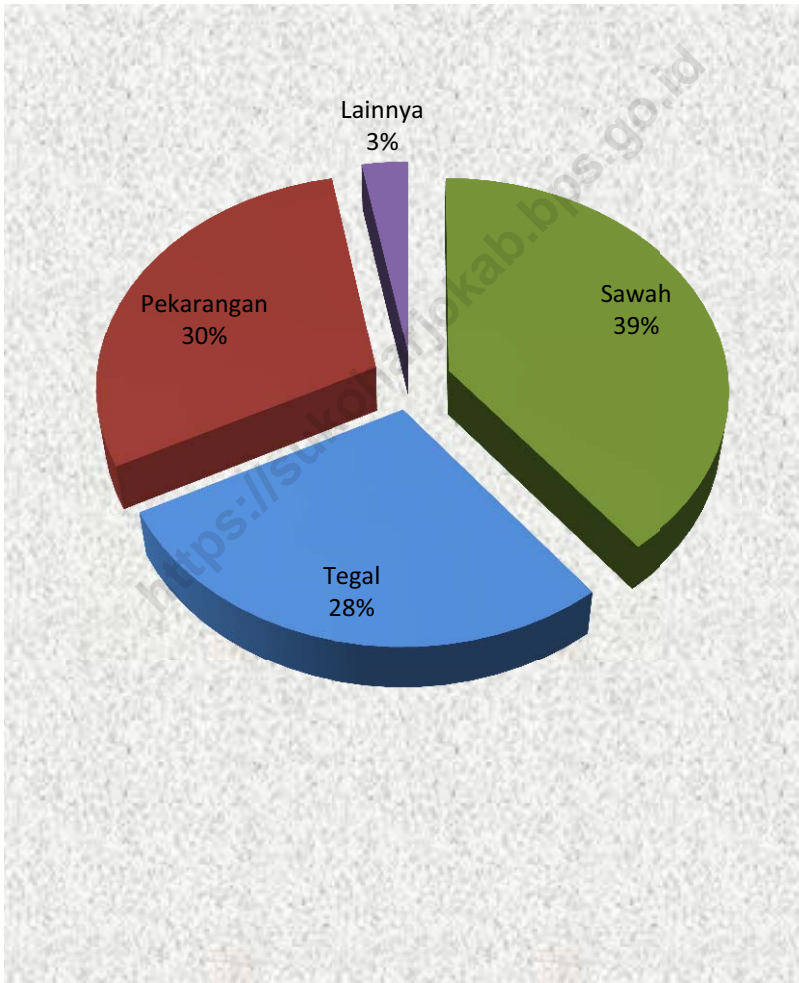
*Sumber Data : Cabang Dinas Pertanian Kecamatan*

Tabel 1.7  
 RATA - RATA CURAH HUJAN MENURUT BULAN  
 TAHUN 2017 DAN 2018 ( Dalam mm )

No	Bulan	2017	2018
(1)	(2)	(3)	(4)
1	Januari	19	14
2	Pebruari	15	44
3	Maret	30	30
4	April	36	11
5	Mei	34	0
6	Juni	4	0
7	Juli	2	0
8	Agustus	0	0
9	September	3	9
10	Oktober	7	12
11	Nopember	15	22
12	Desember	18	20
Rata - Rata Kec		19	25

Sumber Data : Cabang Dinas Pertanian Kecamatan

**Grafik 1**  
**Luas Wilayah menurut Penggunaan**  
**di Kecamatan Polokarto Tahun 2018**





# *PEMERINTAHAN*

<https://saripharjolahab.bps.go.id>



## **BAB 2**

## **BAB II**

### **PEMERINTAHAN**

Kecamatan Polokarto terbagi dalam 17 Desa, wilayah tersebut terdiri dari 53 dusun, 124 RW (Rukun Warga) dan 378 RT (Rukun Tetangga). Menurut klasifikasinya semua Desa di Kecamatan Polokarto termasuk Desa Swakarya.

Dalam pelaksanaan pemerintahan di Kecamatan Polokarto, jumlah aparat kecamatan ada 20 orang, sedangkan aparat desa ada 185 orang.



Tabel 2.1  
**BANYAKNYA APARAT KECAMATAN**  
**DIRINCI MENURUT SEKSI DAN PENDIDIKAN TAHUN 2018**

No	Seksi	Tingkat Pendidikan				Jumlah
		S1 +	D III	SMA	SMP	
(1)	(2)	(3)	(4)	(5)	(6)	(7)
1	Camat	1	0	0	0	1
2	Sekretariat	3	0	3	0	6
3	Sie Pelayanan Umum	1	0	1	0	2
4	Sie Pemerintahan	2	0	0	0	2
5	Sie P M D	2	0	0	0	2
6	Sie Kesos	2	0	0	0	2
7	Sie Trantib	2	0	3	0	5
<b>J U M L A H</b>		13	0	7	0	20
2017		15	0	8	1	24

*Sumber Data : Sekretariat Kecamatan*

Tabel 2.2  
BANYAKNYA PAMONG DESA, KEBAYANAN DAN DUKUH  
DIRINCI MENURUT DESA TAHUN 2018

No	Desa	Kepala Desa/ Lurah	Sekretaris Desa/Carik	Kaur/Kasie	Kadus / Bayan
(1)	(2)	(3)	(4)	(5)	(6)
1	Pranan	1	1	5	3
2	Bugel	1	1	6	3
3	Karangwuni	1	1	6	2
4	Ngombakan	1	1	6	2
5	Bakalan	1	1	6	3
6	Godog	1	1	5	3
7	Kemasan	1	1	6	3
8	Kenokorejo	1	1	6	3
9	Tepisari	1	1	6	4
10	Bulu	1	1	6	3
11	Rejosari	1	1	6	4
12	Polokarto	1	1	6	4
13	Mranggen	1	1	6	4
14	Wonorejo	1	1	6	3
15	Jatisobo	1	1	5	3
16	Kayuapak	1	1	5	3
17	Genengsari	1	1	5	4
J U M L A H		17	17	97	54
2017		17	17	85	53

Sumber Data : Seksi Pemerintahan Kecamatan

Tabel 2.3  
PEMBAGIAN WILAYAH ADMINISTRASI PEMERINTAHAN  
DIRINCI MENURUT DESA TAHUN 2018

No	Desa	Dusun/ Lingkungan	Rukun Warga	Rukun Tetangga
(1)	(2)	(3)	(4)	(5)
1	Pranan	3	4	16
2	Bugel	3	7	20
3	Karangwuni	2	4	12
4	Ngombakan	2	6	15
5	Bakalan	3	9	33
6	Godog	3	7	21
7	Kemasan	3	8	19
8	Kenokorejo	3	8	22
9	Tepisari	4	9	20
10	Bulu	3	6	14
11	Rejosari	4	8	22
12	Polokarto	4	13	31
13	Mranggen	4	11	42
14	Wonorejo	2	6	30
15	Jatisobo	3	7	19
16	Kayuapak	3	6	18
17	Genengsari	4	5	24
J U M L A H		53	124	378
2017		53	124	377

Sumber Data : Seksi Pemerintahan Kecamatan

Tabel 2.4  
 KLASIFIKASI DESA  
 DIRINCI MENURUT DESA TAHUN 2018

No	Desa	SWADAYA	SWAKARYA	SWASEMBADA
(1)	(2)	(3)	(4)	(5)
1	Pranan	0	1	0
2	Bugel	0	1	0
3	Karangwuni	0	1	0
4	Ngombakan	0	1	0
5	Bakalan	0	1	0
6	Godog	0	1	0
7	Kemasan	0	1	0
8	Kenokorejo	0	1	0
9	Tepisari	0	1	0
10	Bulu	0	1	0
11	Rejosari	0	1	0
12	Polokarto	0	1	0
13	Mranggen	0	1	0
14	Wonorejo	0	1	0
15	Jatisobo	0	1	0
16	Kayuapak	0	1	0
17	Genengsari	0	1	0
J U M L A H		0	17	0
2017		0	17	0

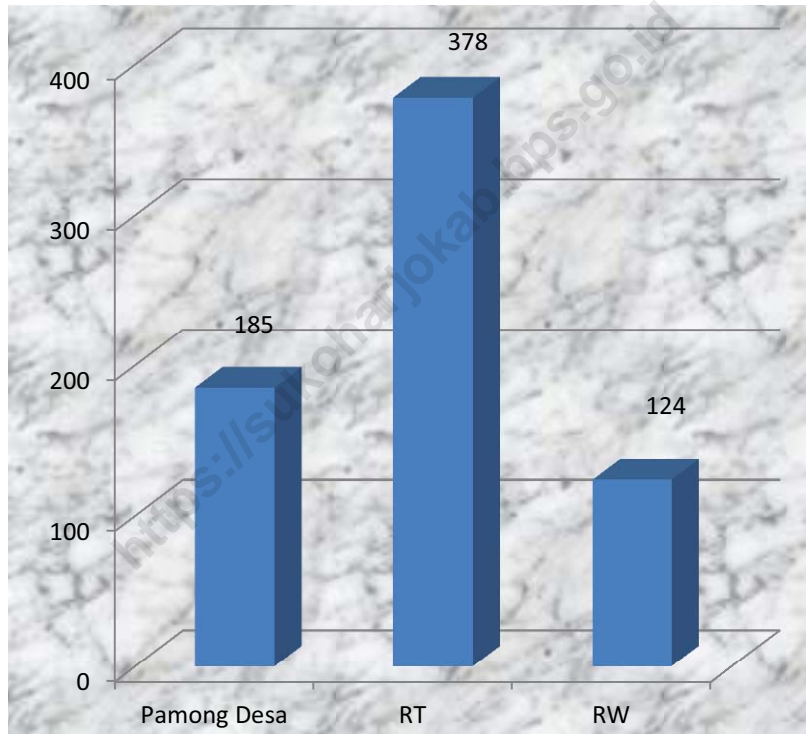
Sumber Data : Seksi PMD Kecamatan

Tabel 2.5  
BANYAKNYA PERMOHONAN KTP DAN KK  
DIRINCI MENURUT BULAN TAHUN 2018

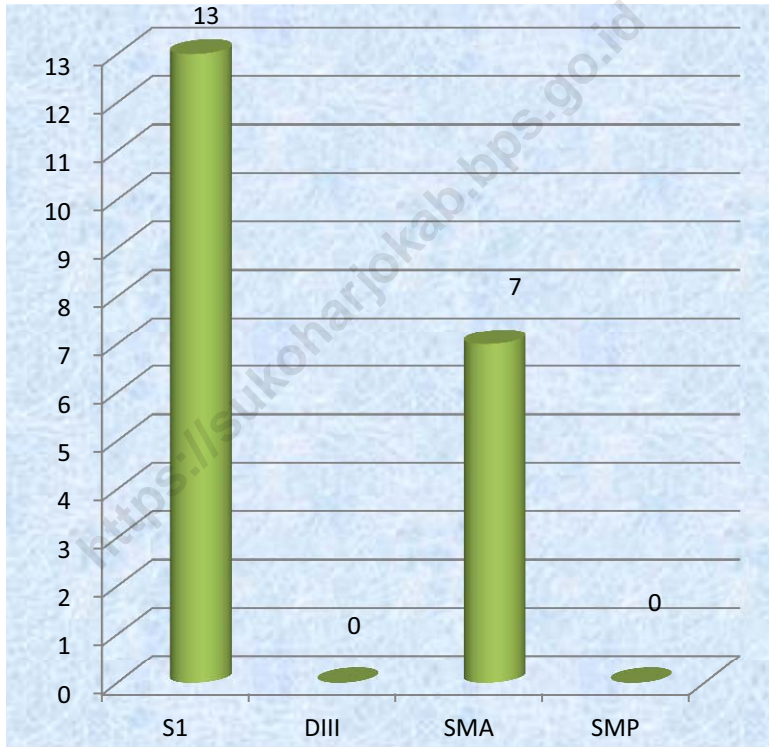
No	Bulan	KTP	KK
(1)	(2)	(3)	(4)
1	JANUARI	1347	583
2	PEBRUARI	795	582
3	MARET	4287	567
4	APRIL	1216	619
5	MEI	1055	699
6	JUNI	947	270
7	JULI	945	760
8	AGUSTUS	563	560
9	SEPTEMBER	1148	610
10	OKTOBER	341	655
11	NOPEMBER	573	599
12	DESEMBER	480	468
J U M L A H		13 697	6 972

*Sumber Data : Dinas Kependudukan Dan Pencatatan Sipil Kabupaten Sukoharjo*

**Grafik 2.1**  
**Banyaknya Pamong, Rukun Tetangga dan Rukun Warga di Kecamatan Polokarto Tahun 2018**



**Grafik 2.2**  
**Tingkat Pendidikan Aparat Pemerintahan**  
**di Kecamatan Polokarto Tahun 2018**





**PENDUDUK**





## **BAB III**

### **PENDUDUK**

Jumlah Penduduk Kecamatan Polokarto pada tahun 2017 tercatat 75.553 jiwa yang terdiri dari 37.493 penduduk laki - laki atau 49,62 persen dan 38.060 penduduk perempuan atau 50.38 persen. Adapun jumlah rumahtangga sebanyak 26.802.

Dilihat dari kepadatannya (jiwa/Km<sup>2</sup>), Desa Wonorejo merupakan desa yang memiliki kepadatan penduduk tertinggi yaitu 2.375 jiwa setiap Kilometer persegi, sedangkan yang terendah yaitu Desa Tepisari sebesar 470 jiwa setiap Kilometer persegi.

Jumlah PUS tahun 2018 ada 12.941 dimana 4.527 bukan peserta KB dengan 503 sedang hamil, 1.268 ingin punya anak, 1.115 menunda kehamilan dan 1.641 tidak ingin punya anak lagi.

Tabel 3.1  
 LUAS, JUMLAH PENDUDUK, KEPADATAN PENDUDUK  
 DIRINCI MENURUT DESA TAHUN 2018

No	Desa	Luas Wilayah (Km <sup>2</sup> )	Jumlah Penduduk	Kepadatan Penduduk (Jiwa/Km <sup>2</sup> )
(1)	(2)	(3)	(4)	(5)
1	Pranan	1.94	3 050	1 572
2	Bugel	1.54	3 233	2 099
3	Karangwuni	1.70	2 766	1 627
4	Ngombakan	1.85	4 135	2 235
5	Bakalan	3.05	5 333	1 749
6	Godog	2.95	4 711	1 597
7	Kemasan	3.35	4 624	1 380
8	Kenokorejo	3.82	4 870	1 275
9	Tepisari	6.16	2 893	470
10	Bulu	5.01	3 722	743
11	Rejosari	6.12	3 473	567
12	Polokarto	8.24	6 692	812
13	Mranggen	4.42	7 198	1 629
14	Wonorejo	2.26	5 368	2 375
15	Jatisobo	2.20	5 007	2 276
16	Kayuapak	3.24	3 906	1 206
17	Genengsari	4.33	4 572	1 056
<b>J U M L A H</b>		62.18	75 553	1 215
2017		62.18	75 362	1 212

Sumber Data : BPS Kab. Sukoharjo

Tabel 3.2  
JUMLAH PENDUDUK MENURUT JENIS KELAMIN DAN SEX RATIO  
DIRINCI MENURUT DESA TAHUN 2018

No	Desa	Laki-laki	Perempuan	Jumlah	Sex Ratio
(1)	(2)	(3)	(4)	(5)	(6)
1	Pranan	1 504	1 546	3 050	97.28
2	Bugel	1 598	1 635	3 233	97.74
3	Karangwuni	1 361	1 405	2 766	96.87
4	Ngombakan	2 081	2 054	4 135	101.31
5	Bakalan	2 656	2 677	5 333	99.22
6	Godog	2 337	2 374	4 711	98.44
7	Kemasan	2 283	2 341	4 624	97.52
8	Kenokorejo	2 441	2 429	4 870	100.49
9	Tepisari	1 454	1 439	2 893	101.04
10	Bulu	1 809	1 913	3 722	94.56
11	Rejosari	1 721	1 752	3 473	98.23
12	Polokarto	3 376	3 316	6 692	101.81
13	Mranggen	3 475	3 723	7 198	93.34
14	Wonorejo	2 691	2 677	5 368	100.52
15	Jatisobo	2 528	2 479	5 007	101.98
16	Kayuapak	1 905	2 001	3 906	95.20
17	Genengsari	2 273	2 299	4 572	98.87
J U M L A H		37 493	38 060	75 553	98.51
2017		37 402	37 960	75 362	98.53

Sumber Data : BPS Kab. Sukoharjo

Tabel 3.3  
JUMLAH PENDUDUK MENURUT KEWARGANEGARAAN  
DIRINCI MENURUT DESA TAHUN 2018

No	Desa	WNI	WNA	Jumlah
(1)	(2)	(3)	(4)	(5)
1	Pranan	3 050	0	3 050
2	Bugel	3 233	0	3 233
3	Karangwuni	2 766	0	2 766
4	Ngombakan	4 135	0	4 135
5	Bakalan	5 333	0	5 333
6	Godog	4 711	0	4 711
7	Kemasan	4 624	0	4 624
8	Kenokorejo	4 870	0	4 870
9	Tepisari	2 893	0	2 893
10	Bulu	3 722	0	3 722
11	Rejosari	3 473	0	3 473
12	Polokarto	6 692	0	6 692
13	Mranggen	7 198	0	7 198
14	Wonorejo	5 368	0	5 368
15	Jatisobo	5 007	0	5 007
16	Kayuapak	3 906	0	3 906
17	Genengsari	4 572	0	4 572
JUMLAH		75 553	0	75 553
2017		75 362	0	75 362

Sumber Data : BPS Kab. Sukoharjo

Tabel 3.4  
**JUMLAH PENDUDUK RATA - RATA PER RUMAH TANGGA  
 DIRINCI MENURUT DESA TAHUN 2018**

No	Desa	Jumlah Penduduk	Jumlah Keluarga *	Rata - rata Per Ruta
(1)	(2)	(3)	(4)	(5)
1	Pranan	3 050	1 050	2.90
2	Bugel	3 233	1 057	3.06
3	Karangwuni	2 766	1 223	2.26
4	Ngombakan	4 135	1 352	3.06
5	Bakalan	5 333	1 923	2.77
6	Godog	4 711	1 493	3.16
7	Kemasan	4 624	1 630	2.84
8	Kenokorejo	4 870	1 548	3.15
9	Tepisari	2 893	984	2.94
10	Bulu	3 722	1 177	3.16
11	Rejosari	3 473	1 172	2.96
12	Polokarto	6 692	2 481	2.70
13	Mranggen	7 198	3 218	2.24
14	Wonorejo	5 368	1 889	2.84
15	Jatisobo	5 007	1 678	2.98
16	Kayuapak	3 906	1 325	2.95
17	Genengsari	4 572	1 602	2.85
<b>J U M L A H</b>		<b>75 553</b>	<b>26 802</b>	<b>2.82</b>

Sumber Data : BPS Kab. Sukoharjo

\* Data Dinas Kependudukan Dan Pencatatan Sipil Kabupaten Sukoharjo

Tabel 3.5  
 BANYAKNYA PENDUDUK MENURUT JENIS KELAMIN  
 DAN KELOMPOK UMUR TAHUN 2018

Kelompok Umur	Jenis Kelamin		Jumlah
	L	P	
(1)	(3)	(4)	(5)
0 - 4	2 974	2 867	5 841
5 - 9	2 941	2 833	5 774
10 - 14	3 136	2 984	6 120
15 - 19	2 911	2 873	5 784
20 - 24	2 590	2 689	5 279
25 - 29	2 726	2 728	5 454
30 - 34	2 694	2 869	5 563
35 - 39	2 693	2 776	5 469
40 - 44	2 662	2 640	5 302
45 - 49	2 477	2 587	5 064
50 - 54	2 534	2 580	5 114
55 - 59	2 200	2 075	4 275
60 - 64	1 718	1 749	3 467
65 - 69	1 301	1 334	2 635
70 - 74	812	1 000	1 812
75+	1 124	1 476	2 600
<b>J U M L A H</b>	<b>37 493</b>	<b>38 060</b>	<b>75 553</b>
2017	37 402	37 960	75 362

Sumber Data : BPS Kab. Sukoharjo

Tabel 3.6  
JUMLAH PESERTA KB AKTIF MENURUT ALAT KB YANG DIPAKAI  
DIRINCI MENURUT DESA TAHUN 2018

No	D e s a	Metode Kontrasepsi Jangka Panjang				Jumlah
		IUD	MOP	MOW	IMP/SUSUK	
(1)	(2)	(3)	(4)	(5)	(6)	(7)
1	Pranan	1	1	34	118	154
2	Bugel	2	0	29	87	118
3	Karangwuni	3	0	36	106	145
4	Ngombakan	4	5	35	65	109
5	Bakalan	5	1	139	174	319
6	Godog	6	0	10	122	138
7	Kemasan	7	2	35	88	132
8	Kenokorejo	8	0	55	113	176
9	Tepisari	9	1	28	130	168
10	Bulu	10	0	50	55	115
11	Rejosari	11	0	48	116	175
12	Polokarto	12	0	33	83	128
13	Mranggen	13	0	110	188	311
14	Wonorejo	14	1	18	110	143
15	Jatisobo	15	0	41	100	156
16	Kayuapak	16	3	16	28	63
17	Genengsari	17	1	44	91	153
<b>J U M L A H</b>		153	15	761	1 774	2 703
2017		1 369	26	1 487	1 702	4 584

Tabel 3.6 Lanjutan

No	Desa	Non MKJP				Jumlah
		Suntik	Pil	Kondom	AV	
(1)	(2)	(8)	(9)	(10)	(11)	(12)
1	Pranan	129	32	10	0	171
2	Bugel	116	24	13	0	153
3	Karangwuni	189	33	1	0	223
4	Ngombakan	196	57	8	0	261
5	Bakalan	210	35	5	0	250
6	Godog	216	53	5	0	274
7	Kemasan	161	32	6	0	199
8	Kenokorejo	193	15	3	0	211
9	Tepisari	131	11	3	0	145
10	Bulu	200	39	2	0	241
11	Rejosari	81	40	2	0	123
12	Polokarto	643	38	3	0	684
13	Mranggen	534	320	19	0	873
14	Wonorejo	464	43	7	0	514
15	Jatisobo	238	35	17	0	290
16	Kayuapak	484	37	14	0	535
17	Genengsari	453	96	15	0	564
J U M L A H		4 638	940	133	0	5 711
2017		5 011	1 546	160	0	6 717



Tabel 3.7  
**JUMLAH PUS MENURUT PARTISIPASI PESERTA KB  
 DIRINCI PER DESA TAHUN 2018**

No	Desa	Peserta KB	Bukan Peserta KB	Jumlah
(1)	(2)	(3)	(4)	(5)
1	Pranan	325	209	534
2	Bugel	271	193	464
3	Karangwuni	368	214	582
4	Ngombakan	370	257	627
5	Bakalan	569	297	866
6	Godog	412	276	688
7	Kemasan	331	249	580
8	Kenokorejo	387	302	689
9	Tepisari	313	237	550
10	Bulu	356	213	569
11	Rejosari	298	196	494
12	Polokarto	812	345	1 157
13	Mranggen	1 184	394	1 578
14	Wonorejo	657	286	943
15	Jatisobo	446	294	740
16	Kayuapak	598	276	874
17	Genengsari	717	289	1 006
<b>J U M L A H</b>		<b>8 414</b>	<b>4 527</b>	<b>12 941</b>
2017		11 301	5 475	16 776

Tabel 3.8  
**JUMLAH PUS PESERTA KB MENURUT JALUR PELAYANAN  
 DIRINCI PER DESA TAHUN 2018**

No	Desa	Pemerintah	Swasta	Jumlah
(1)	(2)	(3)	(4)	(5)
1	Pranan	209	209	418
2	Bugel	193	193	386
3	Karangwuni	214	214	428
4	Ngombakan	257	257	514
5	Bakalan	297	297	594
6	Godog	276	276	552
7	Kemasan	249	249	498
8	Kenokorejo	302	302	604
9	Tepisari	237	237	474
10	Bulu	213	213	426
11	Rejosari	196	196	392
12	Polokarto	345	345	690
13	Mranggen	394	394	788
14	Wonorejo	286	286	572
15	Jatisobo	294	294	588
16	Kayuapak	276	276	552
17	Genengsari	289	289	578
<b>J U M L A H</b>		<b>4527</b>	<b>4527</b>	<b>9054</b>
2017		4 182	7 119	11 301

Tabel 3.9  
JUMLAH PUS BUKAN PESERTA KB MENURUT KEHAMILANNYA  
DIRINCI PER DESA TAHUN 2018

No	D e s a	Hamil	Tidak Hamil			Jumlah
			Ingin Anak	Ditunda	Tdk Ing Anak	
(1)	(2)	(3)	(4)	(5)	(6)	(7)
1	Pranan	26	41	48	94	209
2	Bugel	29	61	38	65	193
3	Karangwuni	18	59	61	76	214
4	Ngombakan	20	75	76	86	257
5	Bakalan	27	77	84	109	297
6	Godog	48	72	66	90	276
7	Kemasan	29	76	65	79	249
8	Kenokorejo	36	103	68	95	302
9	Tepisari	22	89	48	78	237
10	Bulu	20	66	45	82	213
11	Rejosari	31	59	41	65	196
12	Polokarto	28	68	77	172	345
13	Mranggen	52	83	98	161	394
14	Wonorejo	49	98	63	76	286
15	Jatisobo	15	106	86	87	294
16	Kayuapak	24	78	75	99	276
17	Genengsari	29	57	76	127	289
J U M L A H		503	1 268	1 115	1 641	4 527
2017		508	1 615	1 415	1 937	5 475

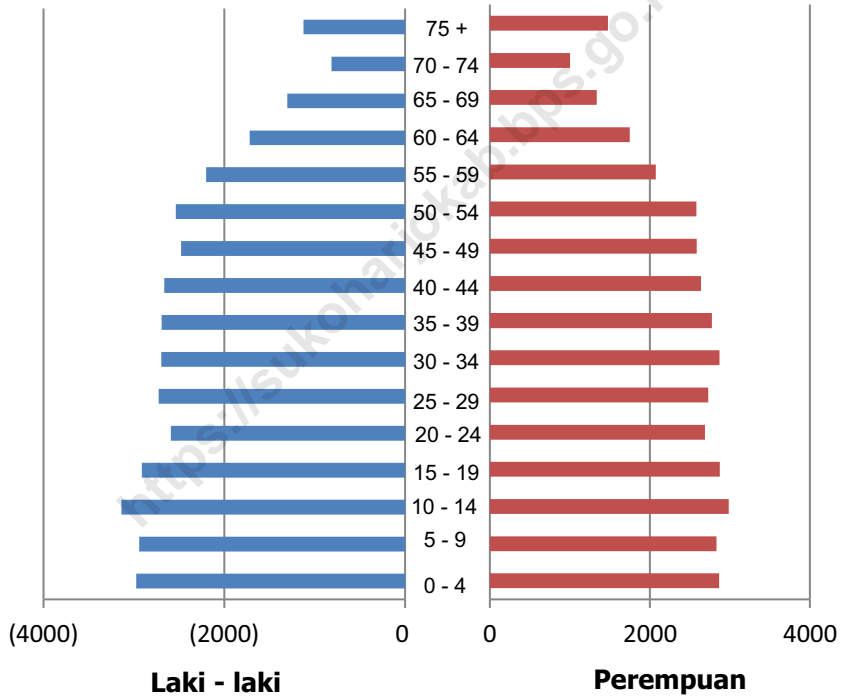
Tabel 3.10  
**JUMLAH KELUARGA MENURUT PENTAHAPAN KELUARGA SEJAHTERA  
 DIRINCI PER DESA TAHUN 2018**

No	D e s a	Pra Sejahtera	KS TAHAP I	Sub Jumlah
(1)	(2)	(3)	(4)	(5)
1	Pranan	228	218	446
2	Bugel	211	293	504
3	Karangwuni	176	177	353
4	Ngombakan	234	400	634
5	Bakalan	358	460	818
6	Godog	351	165	516
7	Kemasan	160	450	610
8	Kenokorejo	149	543	692
9	Tepisari	283	234	517
10	Bulu	96	53	149
11	Rejosari	431	365	796
12	Polokarto	298	195	493
13	Mranggen	449	1021	1 470
14	Wonorejo	280	435	715
15	Jatisobo	431	565	996
16	Kayuapak	145	142	287
17	Genengsari	235	116	351
<b>J U M L A H</b>		<b>4 515</b>	<b>5 832</b>	<b>10 347</b>
2017		4 515	5 832	10 347

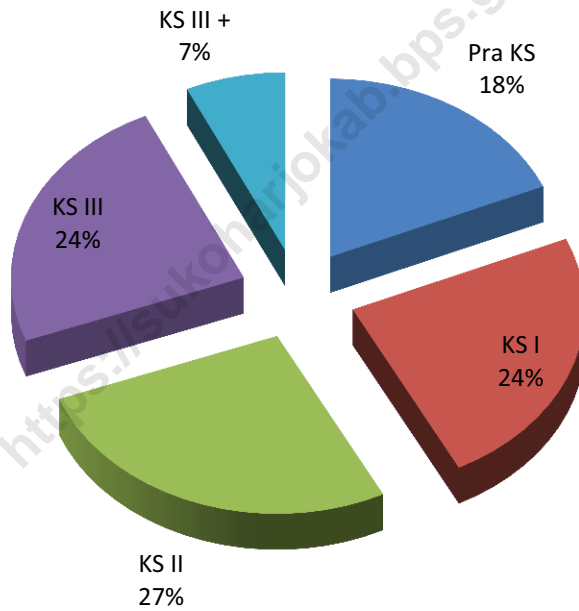
Tabel 3.10 Lanjutan

No	D e s a	KS Tahap II	KS Tahap III	KS Tahap III Plus	Jumlah
(1)	(2)	(6)	(7)	(8)	(9)
1	Pranan	254	228	46	974
2	Bugel	126	180	74	884
3	Karangwuni	605	179	32	1 169
4	Ngombakan	334	227	46	1 241
5	Bakalan	681	167	65	1 731
6	Godog	634	170	77	1 397
7	Kemasan	416	273	47	1 346
8	Kenokorejo	282	237	149	1 360
9	Tepisari	213	123	69	922
10	Bulu	228	622	119	1 118
11	Rejosari	145	111	11	1 063
12	Polokarto	556	1054	229	2 332
13	Mranggen	1021	318	144	2 953
14	Wonorejo	440	338	276	1 769
15	Jatisobo	306	134	60	1 496
16	Kayuapak	78	666	129	1 160
17	Genengsari	208	778	121	1 458
J U M L A H		6 527	5 805	1 694	24 373
2017		6 527	5 805	1 694	24 373

**Grafik 3.1**  
**Piramida Penduduk Kecamatan Polokarto Tahun 2018**



**Grafik 3.2**  
**Banyaknya Keluarga menurut Tahapan Keluarga**  
**di Kecamatan Polokarto Tahun 2018**





**SOSIAL**





## **BAB IV**

### **SOSIAL**

Kebutuhan sarana sosial meliputi sarana pendidikan dan kesehatan dasar di kecamatan Polokarto relatif tercukupi, terbukti dengan adanya sekolah dasar dan bidan desa di setiap desa. Jumlah TK tercatat ada sebanyak 33 unit, SD sebanyak 45 unit, SMP sebanyak 6 unit, dan SMA/SMK ada sebanyak 3 unit.

Peningkatan sarana kesehatan sangat dibutuhkan sebagai upaya dalam peningkatan kesejahteraan masyarakat, selain pemerintah peran serta swasta cukup tinggi.

Pada tahun 2018 untuk jumlah Puskesmas sebanyak 1 yaitu di desa Mrangen. Selain itu juga ada Puskesmas Pembantu sebanyak 5 unit, Rumah Bersalin 1 unit, Poskesdes 17 unit, dan praktek dokter sebanyak 11 unit. Sedangkan untuk tenaga kesehatan terdapat 8 orang dokter umum, 58 orang bidan, dan 174 orang mantri kesehatan/perawat.

Banyaknya tempat Peribadatan di Kecamatan Polokarto pada tahun 2018 sebanyak 288 unit, terdiri dari 213 Masjid, 74 Langgar / Surau dan 1 Gereja.

Tabel 4.1  
JUMLAH SEKOLAH MENURUT JENIS SEKOLAH  
MENURUT DESA TAHUN 2018

No	D e s a	TK	SD		SMP	
			Negeri	Swasta	Negeri	Swasta
(1)	(2)	(3)	(4)	(5)	(6)	(7)
1	Pranan	1	2	0	0	0
2	Bugel	2	2	0	0	0
3	Karangwuni	1	1	0	0	0
4	Ngombakan	2	2	0	0	0
5	Bakalan	1	3	0	0	1
6	Godog	1	2	0	0	0
7	Kemasan	2	3	1	0	0
8	Kenokorejo	1	4	0	1	0
9	Tepisari	1	2	0	1	0
10	Bulu	3	2	0	0	0
11	Rejosari	1	2	0	0	0
12	Polokarto	2	4	0	0	0
13	Mranggen	4	4	0	1	0
14	Wonorejo	2	1	1	0	1
15	Jatisobo	3	3	1	0	0
16	Kayuapak	3	2	0	0	0
17	Genengsari	3	3	0	1	0
J U M L A H		33	42	3	4	2
2017		33	43	2	4	2

Sumber Data : Cabang Dinas Pendidikan Kecamatan

Tabel 4.1 Lanjutan

No	D e s a	SMA		SMK	
		Negeri	Swasta	Negeri	Swasta
(1)	(2)	(3)	(4)	(5)	(6)
1	Pranan	0	0	0	0
2	Bugel	0	0	0	0
3	Karangwuni	0	0	0	0
4	Ngombakan	0	0	0	0
5	Bakalan	0	0	0	0
6	Godog	1	0	0	0
7	Kemasan	0	0	0	0
8	Kenokorejo	0	0	0	0
9	Tepisari	0	0	0	0
10	Bulu	0	0	0	0
11	Rejosari	0	0	0	0
12	Polokarto	0	0	0	0
13	Mranggen	0	0	0	0
14	Wonorejo	0	1	0	1
15	Jatisobo	0	0	0	0
16	Kayuapak	0	0	0	0
17	Genengsari	0	0	0	0
J U M L A H		1	1	0	1
2017		9	1	0	1

Sumber Data : Cabang Dinas Pendidikan Kecamatan

Tabel 4.2  
JUMLAH SEKOLAH AGAMA ISLAM  
DIRINCI MENURUT DESA TAHUN 2018

No	Desa	Ibtida' iyah	Tsana Wiyah	Aliyah	Pondok Pesantren	Jumlah
(1)	(2)	(3)	(4)	(5)	(6)	(7)
1	Pranan	0	0	0	0	0
2	Bugel	0	0	0	0	0
3	Karangwuni	1	0	0	0	1
4	Ngombakan	1	0	0	0	1
5	Bakalan	2	0	0	0	2
6	Godog	1	0	0	1	2
7	Kemasan	0	0	0	1	1
8	Kenokorejo	0	0	0	0	0
9	Tepisari	0	0	0	0	0
10	Bulu	1	0	0	0	1
11	Rejosari	1	0	0	0	1
12	Polokarto	0	0	0	0	0
13	Mranggen	1	0	0	1	2
14	Wonorejo	1	1	0	1	3
15	Jatisobo	1	0	0	0	1
16	Kayuapak	0	0	0	0	0
17	Genengsari	0	0	0	0	0
<b>J U M L A H</b>		10	1	0	4	15
2017		10	2	0	4	16

Sumber Data : Pendais Kecamatan

Tabel 4.3  
BANYAKNYA MURID TK DESA  
DIRINCI MENURUT DESA TAHUN 2018

No	Desa	Murid		Jumlah	Guru
		L	P		
(1)	(2)	(3)	(4)	(5)	(6)
1	Pranan	35	31	66	3
2	Bugel	42	28	70	6
3	Karangwuni	18	22	40	4
4	Ngombakan	36	21	57	6
5	Bakalan	10	23	33	3
6	Godog	32	22	54	4
7	Kemasan	52	49	101	9
8	Kenokorejo	7	13	20	3
9	Tepisari	12	8	20	3
10	Bulu	37	40	77	7
11	Rejosari	9	5	14	2
12	Polokarto	61	50	111	13
13	Mranggen	47	33	80	12
14	Wonorejo	99	87	186	10
15	Jatisobo	44	57	101	15
16	Kayuapak	46	46	92	7
17	Genengsari	64	75	139	11
<b>J U M L A H</b>		651	610	1 261	118
2017		724	680	1 404	118

Sumber Data : Cabang Dinas Pendidikan Kecamatan

Tabel 4.4  
BANYAKNYA MURID SD NEGERI  
DIRINCI MENURUT DESA TAHUN 2018

No	Desa	Murid		Jumlah
		L	P	
(1)	(2)	(3)	(4)	(5)
1	Pranan	<b>158</b>	<b>136</b>	294
2	Bugel	95	77	172
3	Karangwuni	83	96	179
4	Ngombakan	86	61	147
5	Bakalan	142	150	292
6	Godog	171	143	314
7	Kemasan	157	140	297
8	Kenokorejo	144	128	272
9	Tepisari	72	61	133
10	Bulu	89	81	170
11	Rejosari	77	67	144
12	Polokarto	260	216	476
13	Mranggen	303	266	569
14	Wonorejo	481	423	904
15	Jatisobo	98	99	197
16	Kayuapak	77	78	155
17	Genengsari	170	166	336
<b>J U M L A H</b>		<b>2 663</b>	<b>2 388</b>	<b>5 051</b>
2017		2 387	2 123	4 510

Sumber Data : Cabang Dinas Pendidikan Kecamatan

Tabel 4.5  
BANYAKNYA TENAGA PENGAJAR (GURU) SD NEGERI  
DIRINCI MENURUT DESA TAHUN 2018

No	Desa	Tenaga Pengajar		Jumlah
		L	P	
(1)	(2)	(3)	(4)	(5)
1	Pranan	12	12	24
2	Bugel	12	13	25
3	Karangwuni	5	8	13
4	Ngombakan	12	11	23
5	Bakalan	15	20	35
6	Godog	9	17	26
7	Kemasan	13	21	34
8	Kenokorejo	23	22	45
9	Tepisari	14	9	23
10	Bulu	12	10	22
11	Rejosari	8	15	23
12	Polokarto	18	30	48
13	Mranggen	21	31	52
14	Wonorejo	29	44	73
15	Jatisobo	16	17	33
16	Kayuapak	8	14	22
17	Genengsari	14	20	34
<b>J U M L A H</b>		241	314	555
2017		179	256	435

Sumber Data : Cabang Dinas Pendidikan Kecamatan

Tabel 4.6  
JUMLAH SARANA KESEHATAN MENURUT DESA  
TAHUN 2018

No	Desa	Puskes mas	Pusk. Pemb.	PKD	Rumah Bersalin	Praktek Dokter	Posyandu
(1)	(2)	(4)	(5)	(6)	(7)	(8)	(9)
1	Pranan	0	0	1	0	0	7
2	Bugel	0	0	1	0	0	5
3	Karangwuni	0	1	1	0	0	11
4	Ngombakan	0	0	1	0	0	10
5	Bakalan	0	0	1	0	2	11
6	Godog	0	0	1	0	1	6
7	Kemasan	0	0	1	0	0	16
8	Kenokorejo	0	1	1	0	2	9
9	Tepisari	0	0	1	0	0	5
10	Bulu	0	1	1	0	1	12
11	Rejosari	0	0	1	0	0	6
12	Polokarto	0	0	1	0	0	12
13	Mranggen	1	0	1	1	2	15
14	Wonorejo	0	0	1	0	2	14
15	Jatisobo	0	0	1	0	0	15
16	Kayuapak	0	1	1	0	0	12
17	Genengsari	0	1	1	0	1	13
<b>J U M L A H</b>		1	5	17	1	11	179
2017		1	5	17	1	11	179

Sumber Data : Monografi Desa



Tabel 4.7  
JUMLAH TENAGA KESEHATAN  
MENURUT DESA TAHUN 2018

No	Desa	Dokter Umum	Dokter Gigi	Bidan	Mantri Kes Perawat
(1)	(2)	(3)	(4)	(5)	(6)
1	Pranan	2	1	5	12
2	Bugel	0	0	2	10
3	Karangwuni	1	0	2	6
4	Ngombakan	0	0	2	8
5	Bakalan	0	1	6	15
6	Godog	0	0	3	12
7	Kemasan	0	0	5	21
8	Kenokorejo	2	0	2	22
9	Tepisari	0	0	2	5
10	Bulu	1	0	2	3
11	Rejosari	0	0	2	4
12	Polokarto	0	0	2	4
13	Mranggen	0	0	9	32
14	Wonorejo	1	0	4	5
15	Jatisobo	1	0	5	4
16	Kayuapak	0	0	4	6
17	Genengsari	0	0	1	5
<b>J U M L A H</b>		<b>8</b>	<b>2</b>	<b>58</b>	<b>174</b>
2017		8	2	58	168

Sumber Data : Monografi Desa

Tabel 4.8  
JUMLAH PEMELUK AGAMA  
MENURUT DESA TAHUN 2018

No	Desa	Islam	Protestan	Katholik	Hindu
(1)	(2)	(3)	(4)	(5)	(6)
1	Pranan	3 028	22	0	0
2	Bugel	3 185	46	2	0
3	Karangwuni	2 765	1	0	0
4	Ngombakan	4 125	10	0	0
5	Bakalan	5 329	4	0	0
6	Godog	4 707	4	0	0
7	Kemasan	4 615	2	7	0
8	Kenokorejo	4 870	0	0	0
9	Tepisari	2 893	0	0	0
10	Bulu	3 722	0	0	0
11	Rejosari	3 406	0	67	0
12	Polokarto	6 583	86	15	0
13	Mranggen	7 191	7	0	0
14	Wonorejo	5 364	4	0	0
15	Jatisobo	4 985	16	6	0
16	Kayuapak	3 879	14	10	0
17	Genengsari	4 556	8	8	0
J U M L A H		75 203	224	115	0
2017		75 101	164	90	0

Sumber Data : KUA Kecamatan

Tabel 4.8 Lanjutan

No	Desa	Budha	Lainnya	Jumlah
(1)	(2)	(3)	(4)	(5)
1	Pranan	0	0	3 050
2	Bugel	0	0	3 233
3	Karangwuni	0	0	2 766
4	Ngombakan	0	0	4 135
5	Bakalan	0	0	5 333
6	Godog	0	0	4 711
7	Kemasan	0	0	4 624
8	Kenokorejo	0	0	4 870
9	Tepisari	0	0	2 893
10	Bulu	0	0	3 722
11	Rejosari	0	0	3 473
12	Polokarto	0	8	6 692
13	Mranggen	0	0	7 198
14	Wonorejo	0	0	5 368
15	Jatisobo	0	0	5 007
16	Kayuapak	0	3	3 906
17	Genengsari	0	0	4 572
J U M L A H		0	11	75 553
2017		7	0	75 362

Sumber Data : KUA Kecamatan

Tabel 4.9  
JUMLAH TEMPAT IBADAH MENURUT DESA  
TAHUN 2018

No	Desa	Masjid	Langgar Surau	Gereja	Pura	Wihara	Jumlah
(1)	(2)	(3)	(4)	(5)	(6)	(7)	(8)
1	Pranan	9	3	0	0	0	12
2	Bugel	7	1	0	0	0	8
3	Karangwuni	7	2	0	0	0	9
4	Ngombakan	8	2	0	0	0	10
5	Bakalan	19	1	0	0	0	20
6	Godog	14	8	0	0	0	22
7	Kemasan	13	6	0	0	0	19
8	Kenokorejo	13	5	0	0	0	18
9	Tepisari	13	3	0	0	0	16
10	Bulu	14	1	0	0	0	15
11	Rejosari	11	0	0	0	0	11
12	Polokarto	23	2	1	0	0	26
13	Mranggen	31	4	0	0	0	35
14	Wonorejo	10	16	0	0	0	26
15	Jatisobo	7	5	0	0	0	12
16	Kayuapak	6	8	0	0	0	14
17	Genengsari	8	7	0	0	0	15
<b>J U M L A H</b>		213	74	1	0	0	288
2017		213	74	1	0	0	288

Sumber Data : KUA Kecamatan

Tabel 4.10  
BANYAKNYA KEJADIAN NIKAH, TALAK, CERAI, RUJUK  
DIRINCI MENURUT DESA TAHUN 2018

No	Desa	Nikah	Talak	Cerai	Rujuk
(1)	(2)	(3)	(4)	(5)	(6)
1	Pranan	45	3	1	0
2	Bugel	19	3	2	0
3	Karangwuni	25	1	2	0
4	Ngombakan	32	0	1	0
5	Bakalan	41	0	2	0
6	Godog	83	1	5	0
7	Kemasan	52	3	3	0
8	Kenokorejo	46	1	1	0
9	Tepisari	30	2	1	0
10	Bulu	40	3	1	0
11	Rejosari	55	0	4	0
12	Polokarto	38	2	1	0
13	Mranggen	36	1	0	0
14	Wonorejo	38	2	1	0
15	Jatisobo	26	2	1	0
16	Kayuapak	24	1	1	0
17	Genengsari	23	1	1	0
<b>J U M L A H</b>		653	26	28	0
2017		535	12	34	0

Sumber Data : KUA Kecamatan

Tabel 4.11  
BANYAKNYA PENERIMAAN DAN PENYALURAN ZAKAT FITRAH  
DIRINCI MENURUT DESA TAHUN 2018

No	D e s a	Penerimaan		Jumlah Zakat	
		KK	Jiwa	Beras (Kg)	Uang
(1)	(2)	(3)	(4)	(5)	(6)
1	Pranan	910	2 890	7 090	2 225 000
2	Bugel	1 080	2 020	5 050	9 500 000
3	Karangwuni	850	2 015	5 520	14 715 000
4	Ngombakan	1 220	3 245	8 118	14 500 000
5	Bakalan	1 515	3 775	9 450	6 150 000
6	Godog	1 155	3 250	8 200	5 150 000
7	Kemasan	1 112	3 385	8 450	17 200 000
8	Kenokorejo	1 250	3 621	9 080	20 000 000
9	Tepisari	1 225	3 000	6 990	3 900 000
10	Bulu	1 020	3 725	9 073	11 500 000
11	Rejosari	1 070	2 620	6 549	9 900 000
12	Polokarto	1 710	4 890	12 130	15 000 000
13	Mranggen	2 260	4 225	10 600	8 600 000
14	Wonorejo	1 375	4 000	9 990	77 000 000
15	Jatisobo	1 500	2 322	5 850	4 230 000
16	Kayuapak	1 115	2 900	7 500	10 000 000
17	Genengsari	1 315	1 825	4 600	5 900 000
<b>J U M L A H</b>		<b>21 682</b>	<b>53 708</b>	<b>134 240</b>	<b>235 470 000</b>
2017		21 646	53 409	129 465	282 525 000

Sumber Data : KUA Kecamatan

Tabel 4.11 Lanjutan

No	D e s a	Penyaluran		
		Penerima	Beras	Uang
(1)	(2)	(3)	(4)	(5)
1	Pranan	435	7 090	2 225 000
2	Bugel	380	5 050	9 500 000
3	Karangwuni	530	5 520	14 715 000
4	Ngombakan	655	8 118	14 500 000
5	Bakalan	700	9 450	6 150 000
6	Godog	830	8 200	5 150 000
7	Kemasan	699	8 450	17 200 000
8	Kenokorejo	650	9 080	20 000 000
9	Tepisari	545	6 990	3 900 000
10	Bulu	349	9 073	11 500 000
11	Rejosari	633	6 549	9 900 000
12	Polokarto	889	12 130	15 000 000
13	Mranggen	555	10 600	8 600 000
14	Wonorejo	750	9 990	77 000 000
15	Jatisobo	520	5 850	4 230 000
16	Kayuapak	560	7 500	10 000 000
17	Genengsari	450	4 600	5 900 000
J U M L A H		10 130	134 240	235 470 000
2017		11 123	129 465	3 400 000

Sumber Data : KUA Kecamatan

Tabel 4.12  
BANYAKNYA HEWAN DAN PENERIMA DAGING KURBAN  
DIRINCI MENURUT DESA TAHUN 2018

No	D e s a	Yang Berqurban	Penerima Daging Kurban
(1)	(2)	(3)	(4)
1	Pranan	175	3 600
2	Bugel	259	3 850
3	Karangwuni	275	2 850
4	Ngombakan	242	4 250
5	Bakalan	545	1 515
6	Godog	412	9 700
7	Kemasan	365	1 115
8	Kenokorejo	315	6 050
9	Tepisari	155	1 500
10	Bulu	329	3 755
11	Rejosari	200	1 075
12	Polokarto	615	1 750
13	Mranggen	717	9 350
14	Wonorejo	810	600
15	Jatisobo	400	1 520
16	Kayuapak	339	1 225
17	Genengsari	329	1 350
<b>J U M L A H</b>		<b>6 482</b>	<b>55 055</b>
2017		7 268	34 789

Sumber Data : KUA Kecamatan



Tabel 4.12 Lanjutan

No	D e s a	Jumlah Hewan Qurban		
		Sapi	Kambing	Jumlah
(1)	(2)	(3)	(4)	(5)
1	Pranan	25	95	120
2	Bugel	22	100	122
3	Karangwuni	33	38	71
4	Ngombakan	29	65	94
5	Bakalan	75	130	205
6	Godog	58	75	133
7	Kemasan	50	70	120
8	Kenokorejo	45	90	135
9	Tepisari	15	80	95
10	Bulu	33	125	158
11	Rejosari	22	95	117
12	Polokarto	82	185	267
13	Mranggen	80	185	265
14	Wonorejo	82	300	382
15	Jatisobo	35	175	210
16	Kayuapak	45	70	115
17	Genengsari	35	95	130
J U M L A H		766	1 973	2 739
2017		760	2 264	3 024

Sumber Data : KUA Kecamatan

Tabel 4.13  
JUMLAH TANAH WAKAF DAN SERTIFIKASI  
MENURUT DESA TAHUN 2018

No	D e s a	Jumlah Tanah Wakaf		Bersertifikat	
		Lokasi	Luas	Lokasi	Luas
(1)	(2)	(3)	(4)	(5)	(6)
1	Pranan	8	1 075	7	789
2	Bugel	7	1 498	5	1 056
3	Karangwuni	9	2 501	7	1 629
4	Ngombakan	4	690	3	465
5	Bakalan	23	5 040	22	4 951
6	Godog	13	3 380	12	3 014
7	Kemasan	16	7 650	13	4 615
8	Kenokorejo	14	5 808	13	5 048
9	Tepisari	18	7 056	15	3 679
10	Bulu	19	7 976	19	7 976
11	Rejosari	13	10 335	12	10 235
12	Polokarto	36	8 690	30	6 997
13	Mranggen	47	21 763	43	17 522
14	Wonorejo	34	36 911	33	36 711
15	Jatisobo	22	14 123	20	12 791
16	Kayuapak	14	2 718	14	2 718
17	Genengsari	12	2 852	12	2 852
J U M L A H		309	140 066	280	123 048
2017		344	157 292	291	127 195

Sumber Data : KUA Kecamatan

Tabel 4.14  
JUMLAH SARANA PEREKONOMIAN  
MENURUT DESA TAHUN 2018

No	Desa	Pasar Umum	Pasar Hewan	Minimarket	Toko Kelontong
(1)	(2)	(3)	(4)	(5)	(6)
1	Pranan	0	0	0	27
2	Bugel	1	0	0	36
3	Karangwuni	0	0	0	27
4	Ngombakan	0	0	0	36
5	Bakalan	0	0	0	71
6	Godog	1	0	0	35
7	Kemasan	0	0	0	37
8	Kenokorejo	0	0	0	17
9	Tepisari	0	0	0	25
10	Bulu	1	1	0	21
11	Rejosari	0	0	0	18
12	Polokarto	0	0	0	69
13	Mranggen	1	0	1	63
14	Wonorejo	0	0	0	32
15	Jatisobo	0	0	0	56
16	Kayuapak	0	0	0	43
17	Genengsari	0	0	0	28
<b>J U M L A H</b>		<b>4</b>	<b>1</b>	<b>1</b>	<b>641</b>
2017		4	0	1	605

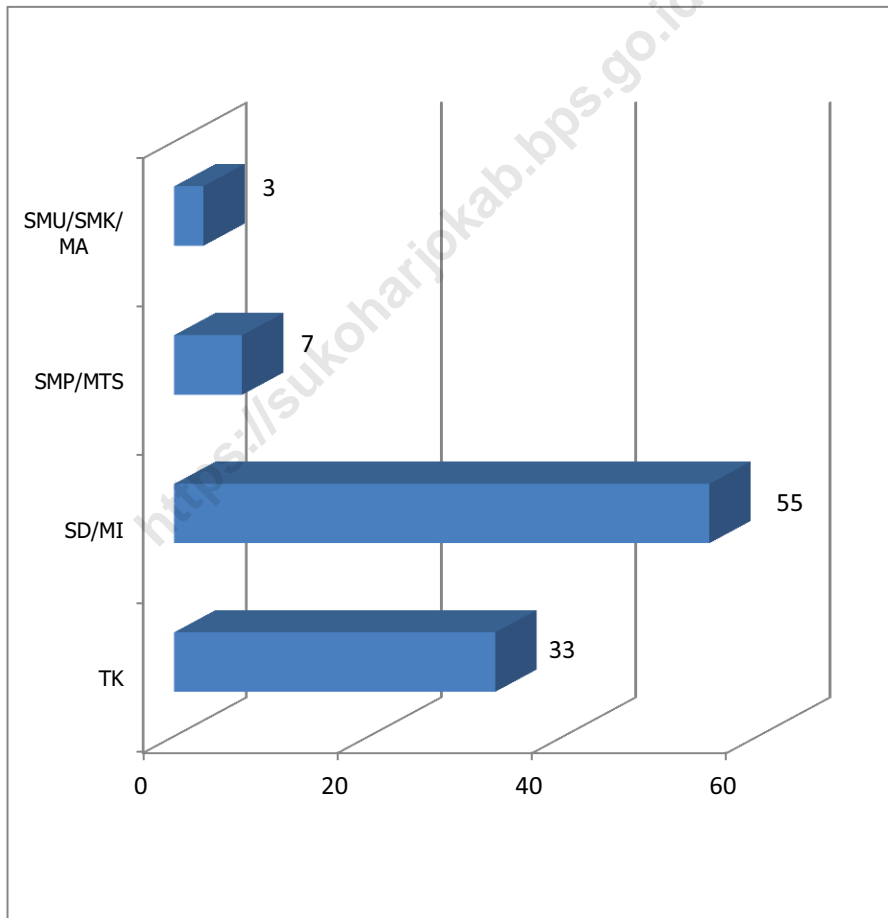
Sumber Data : Monografi Desa

Tabel 4.14 Lanjutan

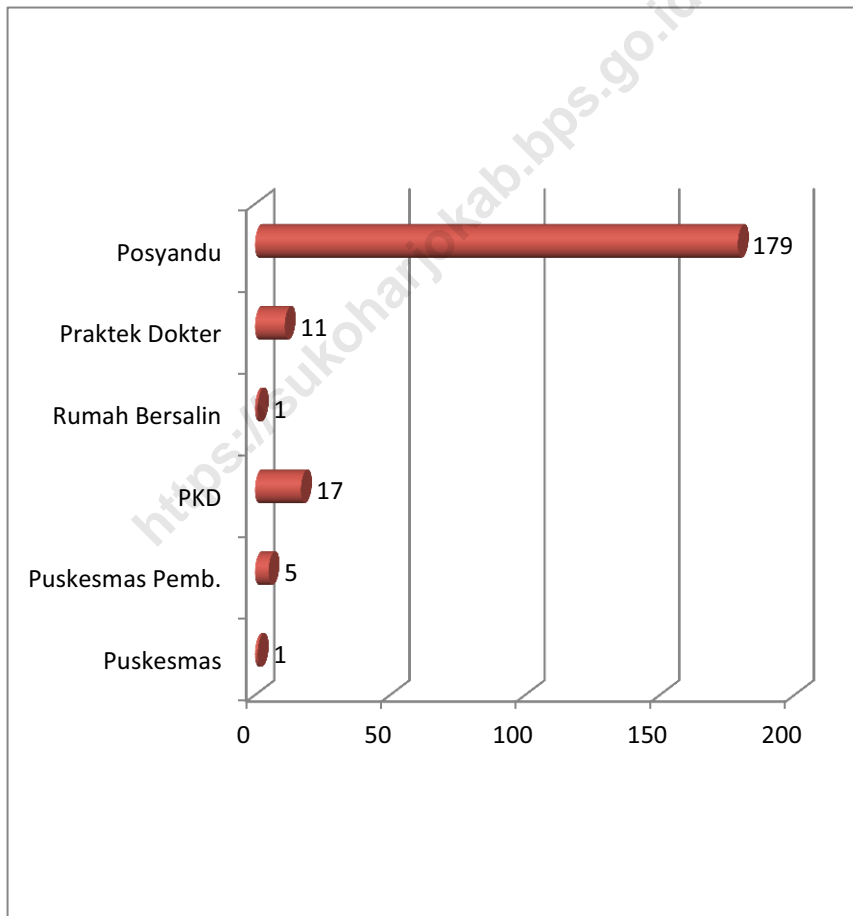
No	Desa	Restoran	Kedai Makanan	Hotel	Penginapan
(1)	(2)	(3)	(4)	(5)	(6)
1	Pranan	0	16	0	0
2	Bugel	0	14	0	0
3	Karangwuni	0	18	0	0
4	Ngombakan	0	24	0	0
5	Bakalan	0	42	0	0
6	Godog	0	46	0	0
7	Kemasan	0	21	0	0
8	Kenokorejo	0	20	0	0
9	Tepisari	0	11	0	0
10	Bulu	0	13	0	0
11	Rejosari	0	8	0	0
12	Polokarto	0	29	0	0
13	Mranggen	0	60	0	0
14	Wonorejo	0	31	0	0
15	Jatisobo	0	21	0	0
16	Kayuapak	0	30	0	0
17	Genengsari	0	16	0	0
J U M L A H		0	420	0	0
2017		0	390	0	0

Sumber Data : Monografi Desa

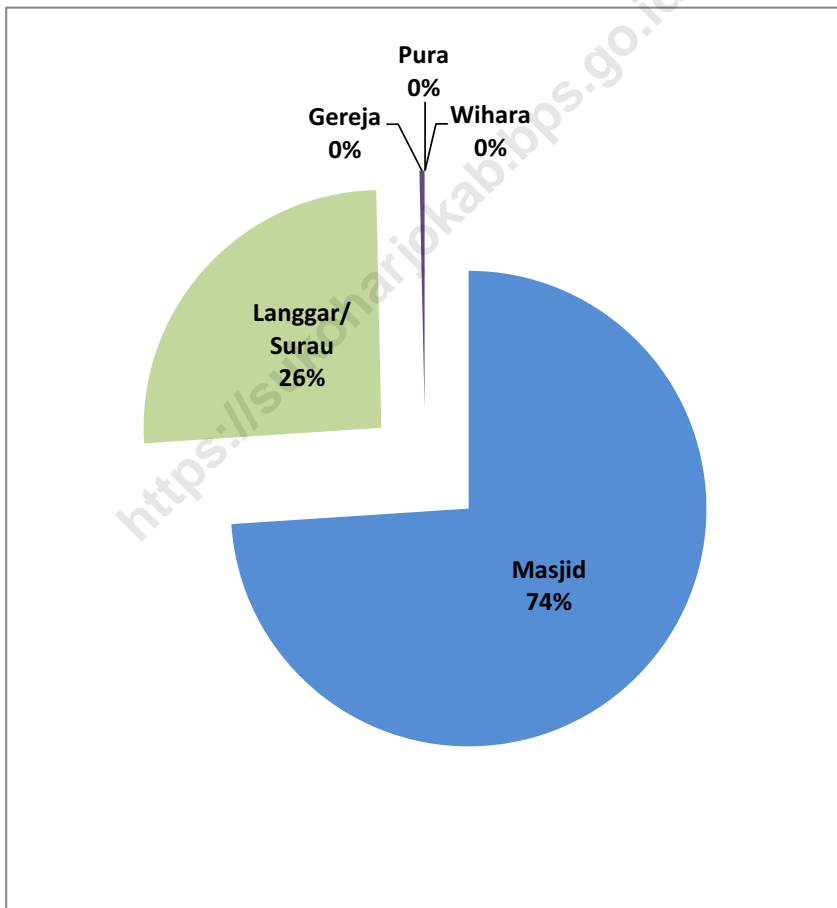
**Grafik 4.1**  
**Banyaknya Sekolah di Kecamatan Polokarto Tahun 2018**



**Grafik 4.2**  
**Banyaknya sarana Kesehatan di Kecamatan Polokarto Tahun 2018**



**Grafik 4.3**  
**Persentase Sarana Peribadatan di Kecamatan Polokarto**  
**Tahun 2018**





# ***PERTANIAN***



## **BAB 5**



## **BAB V**

### **PERTANIAN**

#### **1. Pertanian Tanaman Pangan**

Sebagian besar tanah sawah di Kecamatan Polokarto berpengairan teknis (irigasi teknis dan irigasi setengah teknis) yaitu seluas 1.926 ha (78,52 %), 340 (13,86 %) sawah irigasi sederhana dan sisanya 180 (7,34 %) sebagai sawah tadah hujan.

Pada tahun 2018 untuk luas panen dan produksi tanaman padi sawah yaitu 6.790 ha dan 46.613 ton. Palawija diantaranya jagung sebesar 884 ha dan 8.279 ton, kacang tanah sebesar 771 ha dan 1.497 ton, sedangkan ubi kayu sebesar 366 ha dan 9.252 ton.

#### **2. Peternakan**

Jenis ternak besar yang diusahakan paling banyak adalah sapi sebesar 9.209 ekor. Untuk ternak kecil seperti kambing tercatat sebanyak 2.878 ekor, domba sebanyak 4.177 ekor, sedangkan unggas seperti ayam kampung sebanyak 41.272 ekor, ayam ras petelor sebanyak 498.085 ekor, ayam potong sebanyak 284.136 ekor dan itik/angsa sebanyak 20.720 ekor.

Tabel 5.1  
 LUAS TANAH SAWAH DENGAN JENIS IRIGASI  
 DIRINCI MENURUT DESA TAHUN 2017

No	Desa	Irigasi Teknis	Irigasi 1/2 Teknis	Irigasi Sederhana	Tadah Hujan	Jumlah
(1)	(2)	(3)	(4)	(5)	(6)	(7)
1	Pranan	135	0	0	0	135
2	Bugel	96	0	0	0	96
3	Karangwuni	119	0	0	0	119
4	Ngombakan	119	0	0	0	119
5	Bakalan	214	0	0	0	214
6	Godog	71	118	0	0	189
7	Kemasan	73	130	0	0	203
8	Kenokorejo	107	46	37	0	190
9	Tepisari	0	69	43	28	140
10	Bulu	0	0	69	28	97
11	Rejosari	8	77	10	0	95
12	Polokarto	0	50	69	16	135
13	Mranggen	0	156	76	26	258
14	Wonorejo	142	0	0	0	142
15	Jatisobo	40	93	2	5	140
16	Kayuapak	47	0	0	23	70
17	Genengsari	1	15	34	54	104
<b>J U M L A H</b>		1 172	754	340	180	2 453
2016		1 137	788	345	183	2 453

Tabel 5.2  
 LUAS PANEN DAN PRODUKSI PADI SAWAH  
 DAN PADI LADANG MENURUT DESA TAHUN 2017

No	Desa	Padi Sawah		Padi Ladang	
		Ha	Ton	Ha	Ton
(1)	(2)	(3)	(4)	(5)	(6)
1	Pranan	407	2 794	0	0
2	Bugel	289	1 984	0	0
3	Karangwuni	358	2 458	0	0
4	Ngombakan	359	2 465	0	0
5	Bakalan	643	4 414	0	0
6	Godog	572	3 927	0	0
7	Kemasan	632	4 339	0	0
8	Kenokorejo	566	3 886	0	0
9	Tepisari	249	1 709	0	0
10	Bulu	149	1 023	0	0
11	Rejosari	184	1 263	0	0
12	Polokarto	354	2 430	0	0
13	Mranggen	692	4 751	0	0
14	Wonorejo	432	2 966	0	0
15	Jatisobo	428	2 938	0	0
16	Kayuapak	217	1 490	0	0
17	Genengsari	259	1 778	0	0
J U M L A H		6 790	46 613	0	0
2016		6 700	48 314	0	0

Tabel 5.3  
 LUAS PANEN DAN PRODUKSI JAGUNG, KACANG TANAH  
 DAN KEDELAI MENURUT DESA TAHUN 2018

No	Desa	Jagung		Kacang Tanah		Kedelai	
		Ha	Ton	Ha	Ton	Ha	Ton
(1)	(2)	(3)	(4)	(5)	(6)	(7)	(8)
1	Pranan	0	0	0	0	0	0
2	Bugel	0	0	0	0	0	0
3	Karangwuni	0	0	0	0	0	0
4	Ngombakan	0	0	0	0	0	0
5	Bakalan	0	0	0	0	0	0
6	Godog	0	0	0	0	0	0
7	Kemasan	0	0	5	10	9	16
8	Kenokorejo	41	384	22	43	8	15
9	Tepisari	176	1,648	88	171	24	44
10	Bulu	163	1,526	242	470	29	53
11	Rejosari	171	1,601	143	278	16	29
12	Polokarto	124	1,161	155	301	15	27
13	Mranggen	122	1,143	42	82	9	16
14	Wonorejo	0	0	0	0	0	0
15	Jatisobo	0	0	0	0	0	0
16	Kayuapak	16	150	11	21	6	11
17	Genengsari	71	665	63	122	13	24
J U M L A H		884	8 279	771	1 497	129	236
2017		901	7 958	761	1 649	25	46

Tabel 5.4  
 LUAS PANEN DAN PRODUKSI UBI KAYU, UBI JALAR,  
 DAN KACANG HIJAU MENURUT DESA TAHUN 2018

No	Desa	Ubi Kayu		Ubi Jalar		Kacang Hijau	
		Ha	Ton	Ha	Ton	Ha	Ton
(1)	(2)	(3)	(4)	(5)	(6)	(7)	(8)
1	Pranan	0	0	0	0	0	0
2	Bugel	0	0	0	0	0	0
3	Karangwuni	0	0	0	0	0	0
4	Ngombakan	0	0	0	0	0	0
5	Bakalan	0	0	0	0	0	0
6	Godog	0	0	0	0	0	0
7	Kemasan	0	0	0	0	0	0
8	Kenokorejo	6	152	0	0	0	0
9	Tepisari	66	1 668	0	0	0	0
10	Bulu	79	1 997	0	0	0	0
11	Rejosari	48	1 213	0	0	0	0
12	Polokarto	93	2 351	0	0	0	0
13	Mranggen	19	480	0	0	0	0
14	Wonorejo	0	0	0	0	0	0
15	Jatisobo	0	0	0	0	0	0
16	Kayuapak	4	101	0	0	0	0
17	Genengsari	51	1 289	0	0	0	0
J U M L A H		366	9 252	0	0	0	0
2017		365	7 829	0	0	0	0

Tabel 5.5  
JUMLAH TERNAK DIRINCI  
MENURUT DESA TAHUN 2018

No	Desa	KUDA	SAPI	SAPI PERAH	KERBAU
(1)	(2)	(3)	(4)	(5)	(6)
1	Pranan	0	141	0	0
2	Bugel	0	112	0	0
3	Karangwuni	0	228	0	0
4	Ngombakan	0	308	0	0
5	Bakalan	0	618	0	0
6	Godog	0	488	0	0
7	Kemasan	0	493	0	0
8	Kenokorejo	0	311	0	0
9	Tepisari	0	474	0	0
10	Bulu	0	486	0	0
11	Rejosari	0	412	0	0
12	Polokarto	0	1 456	0	0
13	Mranggen	0	1 377	0	0
14	Wonorejo	0	233	0	0
15	Jatisobo	0	453	0	0
16	Kayuapak	0	608	0	0
17	Genengsari	0	1 011	0	0
J U M L A H		0	9209	0	0
2017		11	9 108	0	4

Tabel 5.5 Lanjutan

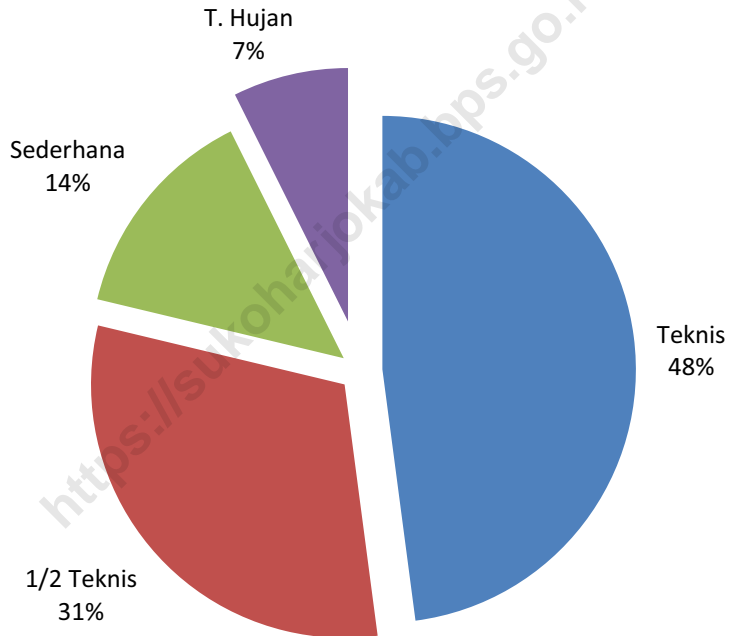
No	Desa	BABI	KAMBING	DOMBA	JUMLAH
(1)	(2)	(3)	(4)	(5)	(6)
1	Pranan	0	172	113	285
2	Bugel	0	153	74	227
3	Karangwuni	0	132	68	200
4	Ngombakan	0	163	128	291
5	Bakalan	38	158	134	330
6	Godog	0	183	121	304
7	Kemasan	0	161	188	349
8	Kenokorejo	0	246	523	769
9	Tepisari	0	229	426	655
10	Bulu	0	163	583	746
11	Rejosari	0	197	496	693
12	Polokarto	0	161	134	295
13	Mranggen	0	127	596	723
14	Wonorejo	0	172	197	369
15	Jatisobo	0	166	137	303
16	Kayuapak	0	142	82	224
17	Genengsari	0	153	177	330
JUMLAH		38	2 878	4 177	16 302
2017		21	2 403	4 790	16 337

Tabel 5.6  
JUMLAH TERNAK UNGGAS  
DIRINCI MENURUT DESA TAHUN 2018

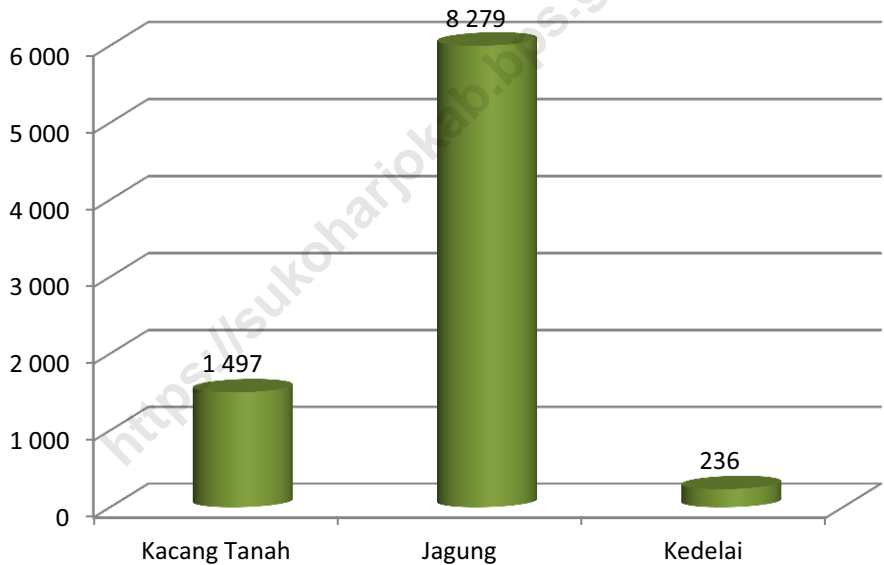
No	Desa	Ayam Kampung	Ayam Ras Petelor	Ayam Potong	Itik / Angsa	Jumlah
(1)	(2)	(3)	(4)	(5)	(6)	(7)
1	Pranan	2 025	0	0	1 340	3 365
2	Bugel	2 226	0	0	608	2 834
3	Karangwuni	1 832	0	0	1 080	2 912
4	Ngombakan	1 482	0	0	790	2 272
5	Bakalan	1 562	0	0	620	2 182
6	Godog	2 474	0	42 560	1 128	46 162
7	Kemasan	3 298	0	0	584	3 882
8	Kenokorejo	2 766	8 531	48 260	906	60 463
9	Tepisari	1 889	18 200	47 300	487	67 876
10	Bulu	1 937	0	52 800	712	55 449
11	Rejosari	3 131	8 260	64 810	421	76 622
12	Polokarto	5 152	404 532	28 406	5 630	443 720
13	Mranggen	2 358	0	0	3 874	6 232
14	Wonorejo	1 937	0		648	2 585
15	Jatisobo	2 488	0	0	922	3 410
16	Kayuapak	2 159	58 562	0	543	61 264
17	Genengsari	2 556	0	0	427	2 983
J U M L A H		41 272	498 085	284 136	20 720	844 213
2017		40 206	474 625	223 580	18 391	756 802



**Grafik 5.1**  
**Prosentase Penggunaan Lahan Sawah menurut jenis Irigasi di**  
**Kecamatan Polokarto Tahun 2018**



**Grafik 5.2**  
**Produksi Kacang Tanah, Jagung dan Kedelai**  
**di Kecamatan Polokarto Tahun 2018 (Ton)**





# ***PERHUBUNGAN***



## **BAB VI**

### **PERHUBUNGAN**

Jalan merupakan sarana penunjang yang amat diperlukan di era pembangunan ini. Dengan kondisi jalan yang baik akan memperlancar pendistribusian hasil-hasil pembangunan ke seluruh pelosok tanah air.

Panjang jalan di Kecamatan Polokarto secara keseluruhan 428 km yang terinci dalam jalan aspal sebesar 338 km (78,97 %), jalan diperkeras 54 km (12,62 %) dan jalan tanah 36 km (8,41 %).

Untuk sarana komunikasi terdapat 1 kantor pos pembantu yang terletak di desa Jatisobo, 2 warung telepon, 3 warung internet.

Tabel 6.1  
JUMLAH PANJANG JALAN  
MENURUT DESA TAHUN 2018

No	Desa	Jalan Aspal	Jalan Diperkeras	Jalan Tanah	Jumlah
(1)	(2)	(3)	(4)	(5)	(6)
1	Pranan	17.00	3.00	1.00	21.00
2	Bugel	12.00	3.00	2.00	17.00
3	Karangwuni	6.00	4.00	1.00	11.00
4	Ngombakan	11.00	1.00	0.00	12.00
5	Bakalan	32.00	3.00	3.00	38.00
6	Godog	20.00	1.00	1.00	22.00
7	Kemasan	19.00	3.00	2.00	24.00
8	Kenokorejo	21.00	4.00	5.00	30.00
9	Tepisari	33.00	9.00	6.00	48.00
10	Bulu	15.00	2.00	1.00	18.00
11	Rejosari	17.00	7.00	7.00	31.00
12	Polokarto	27.00	4.00	2.00	33.00
13	Mranggen	46.00	2.00	1.00	49.00
14	Wonorejo	10.00	1.00	1.00	12.00
15	Jatisobo	12.00	3.00	2.00	17.00
16	Kayuapak	7.00	2.00	0.00	9.00
17	Genengsari	33.00	2.00	1.00	36.00
J U M L A H		338.00	54.00	36.00	428.00
2017		338.00	54.00	36.00	428.00

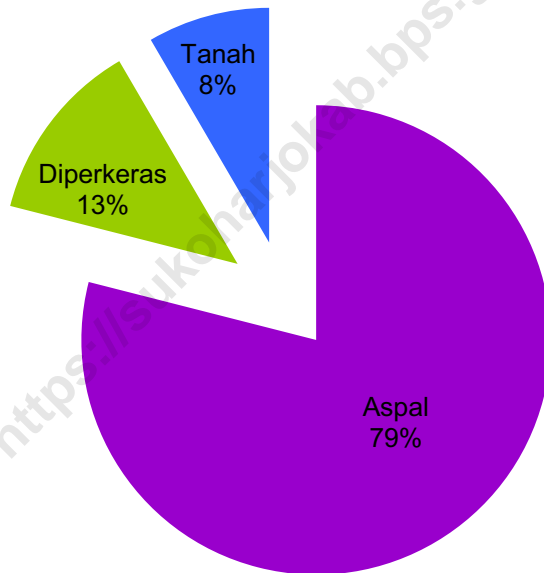
Sumber Data : Monografi Desa

Tabel 6.2  
JUMLAH ALAT KOMUNIKASI  
MENURUT DESA TAHUN 2018

No	Desa	Kantor Pos Pembantu	Warung Telepon	Warung Internet	pelanggan telepon kabel
(1)	(2)	(3)	(4)	(5)	(6)
1	Pranan	0	0	0	57
2	Bugel	0	0	0	36
3	Karangwuni	0	0	0	94
4	Ngombakan	0	0	0	67
5	Bakalan	0	1	1	58
6	Godog	0	0	1	49
7	Kemasan	0	0	0	13
8	Kenokorejo	0	0	0	11
9	Tepisari	0	0	0	0
10	Bulu	0	0	0	0
11	Rejosari	0	0	0	0
12	Polokarto	0	0	0	32
13	Mranggen	0	0	0	81
14	Wonorejo	0	1	1	214
15	Jatisobo	1	0	0	98
16	Kayuapak	0	0	0	136
17	Genengsari	0	0	0	52
J U M L A H		1	2	3	998
2017		1	2	3	998

Sumber Data : Monografi Desa

**Grafik 6.1**  
**Panjang Jalan menurut Status Jalan**  
**di Kecamatan Polokarto Tahun 2018**



Sensus  
Penduduk  
2020



# DATA

**MENCERDASKAN BANGSA**

*Enlighten The Nation*

ISBN 978-602-6858-76-4



9 786026 858764



**Badan Pusat Statistik  
Kabupaten Sukoharjo**

Jl. Bulakrejo-Gentan No. 3, Bendosari, Sukoharjo, 57527

Telp : (0271) 593057 Fax : (0271) 593057

Homepage : <https://sukoharjokab.bps.go.id> Email : [bps3311@bps.go.id](mailto:bps3311@bps.go.id)