


KATALOG : 1102001.7104042

KECAMATAN BEO SELATAN DALAM ANGKA 2017



**BADAN PUSAT STATISTIK
KABUPATEN KEPULAUAN TALAUD**
Statistics of Talaud Regency



**KECAMATAN BEO SELATAN
DALAM ANGKA 2017**

Kecamatan Beo Selatan Dalam Angka 2017

I S S N : 2548-267X
Nomor Publikasi : 71040.1714
Katalog : 1102001.7104042

Ukuran Buku : 14,8 Cm X 21 Cm

Jumlah Halaman : xiv + 106

Naskah :

Badan Pusat Statistik Kabupaten Kepulauan Talaud

Penyunting / Editor :

Badan Pusat Statistik Kabupaten Kepulauan Talaud

Desain Cover :

Seksi Integrasi Pengolahan dan Diseminasi Statistik

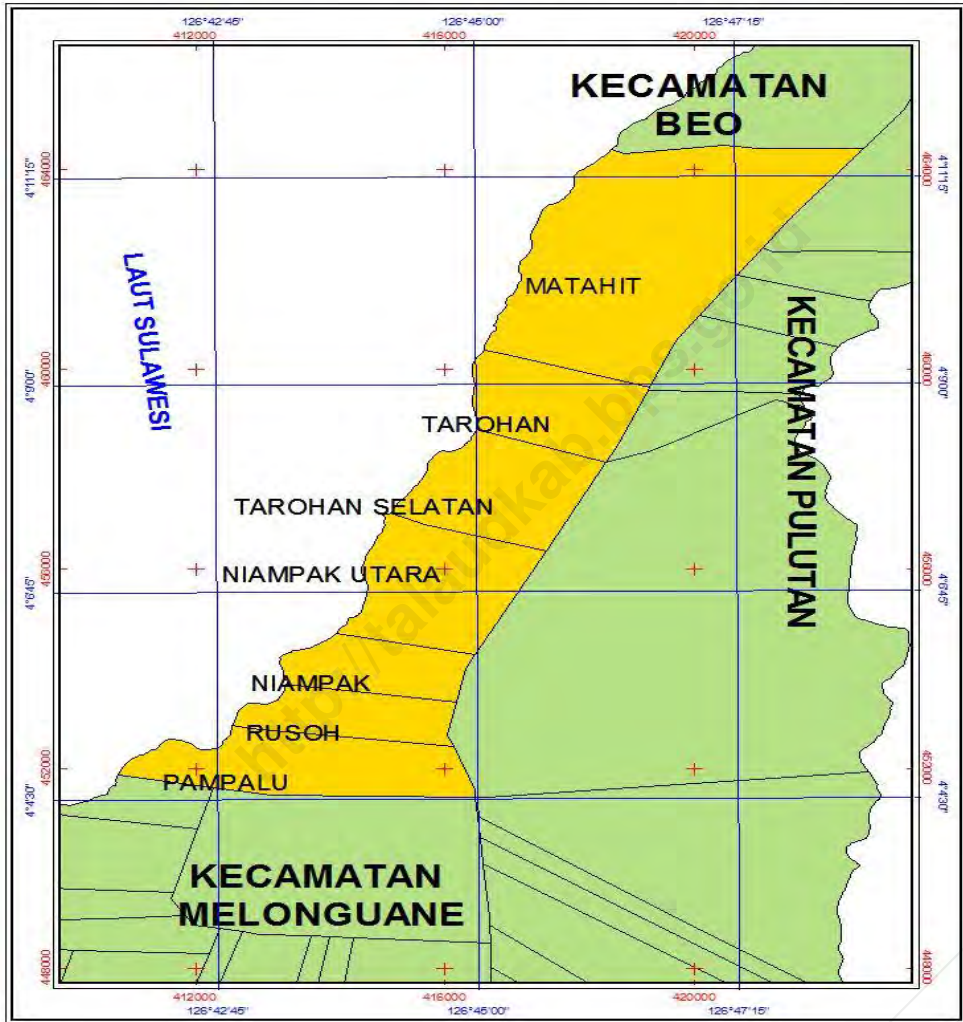
Diterbitkan oleh :

©BPS Kabupaten Kepulauan Talaud

Diterbitkan oleh :

Dilarang mengumumkan, mendistribusikan, mengomunikasikan, dan/atau menggandakan sebagian atau seluruh isi buku ini untuk tujuan komersial tanpa izin tertulis dari Badan Pusat Statistik

Kecamatan Beo Selatan



0 2000 4000 6000 Meters



<http://talaudkab.bps.go.id>

KATA SAMBUTAN

Saya menyambut dengan gembira penerbitan buku Kecamatan Beo Selatan Dalam Angka 2017. Tersedianya data yang akurat sangat membantu dalam perencanaan, pelaksanaan, penyediaan, dan pengawasan pembangunan.

Dengan tersedianya publikasi ini kita akan memiliki inventaris sumber data yang tepat dan sama sebagai potret kecamatan. Oleh karena itu, publikasi ini dapat dimanfaatkan sebagai bagian dari perencanaan secara sistimatis, menyeluruh, dan terpadu.


Saya mengucapkan banyak terimakasih kepada penyusun publikasi Beo Selatan Dalam Angka 2017 yang telah membantu serta memberikan sumbangan pemikiran dan tenaga, sehingga publikasi ini dapat terselesaikan.

Akhirnya saya mengharapkan agar publikasi ini dapat terwujud secara berkesinambungan sehingga kita senantiasa mempunyai visi dan misi data yang sama, sekaligus dapat diinformasikan kepada masyarakat dan instansi yang memerlukannya.

Semoga buku ini bermanfaat bagi kita semua.

Beo Selatan , September 2017

Kepala Badan Pusat Statistik
Kabupaten Kepulauan Talaud



Janny Eduard Maliangkay, SE

<http://talaudkab.bps.go.id>

KATA PENGANTAR

Dengan memanjatkan puji syukur kehadiran Allah yang Maha Kuasa, publikasi Kecamatan Beo Selatan Dalam Angka 2017 dapat terselesaikan dengan baik.

Kecamatan Beo Selatan Dalam Angka 2017 adalah publikasi tahunan yang menyajikan dan memberikan gambaran tentang keadaan geografis, ciri-ciri dan keadaan sosial ekonomi penduduk, serta keadaan sosial perekonomian kecamatan.

Buku publikasi ini dapat terwujud berkat kerjasama dan bantuan dari berbagai pihak baik instansi pemerintah maupun swasta. Atas bantuan ini disampaikan penghargaan dan ucapkan terimakasih yang sebesar besarnya.

Pada kesempatan ini diucapkan terimakasih kepada Pemerintahan Kecamatan Beo Selatan atas perhatian serta kerja samanya yang diberikan untuk penerbitan publikasi Kecamatan Beo Selatan Dalam Angka 2017 ini.

Disadari bahwa publikasi ini banyak kekurangannya, saran dan kritik membangun dari berbagai pihak untuk perbaikan publikasi ini sangat kami harapkan.

Semoga penyajian data statistik dalam publikasi ini bermanfaat bagi kita semua.

Beo Selatan, September 2017

Penyusun

Frisca Uly Hapsari Saragih

<http://talaudkab.bps.go.id>

DAFTAR ISI

Kata Pengantar	vii
Daftar Isi	ix
Daftar Tabel	x
Bab I Keadaan Geografis.....	1
Bab II Pemerintahan	7
Bab III Kependudukan dan Ketenagakerjaan.....	13
Bab IV Sosial	25
Bab V Pertanian	51
Bab VI Industri	85
Bab VII Perdagangan.....	89
Bab VIII Transportasi	93
Bab IX Keuangan dan Harga.....	103

DAFTAR TABEL

Tabel	Judul	Halaman
1.1	Letak Geografis Kecamatan Beo Selatan 2016	3
1.2	Luas Desa/Kelurahan di Kecamatan Beo Selatan 2016	4
1.3	Nama sungai di Kecamatan Beo Selatan 2016	5
2.1	Pejabat yang Pernah Memerintah di Kecamatan Beo Selatan 2016	9
2.2	Komposisi Personil Kantor Camat di Kecamatan Beo Selatan 2016	10
2.3	Nama Kepala Desa/Lurah dan Sekertaris Desa/Kelurahan di Kecamatan Beo Selatan 2016	11
2.4	Tipe Desa/Kelurahan, Status dan Jumlah Dusun/Lingkungan di Kecamatan Beo Selatan 2016	12
3.1	Jumlah Penduduk, Luas, dan Kepadatan Penduduk di Kecamatan Beo Selatan 2016	15
3.2	Penduduk Menurut Jenis Kelamin dan Sex Rasio di Kecamatan Beo Selatan 2016	16
3.3	Penduduk Menurut Jenis Kelamin dan Kelompok Umur di Kecamatan Beo Selatan 2016	17
3.4	Jumlah Dusun/Lingkungan, RumahTangga, Penduduk dan Penduduk per RumahTangga di Kecamatan Beo Selatan 2016	18
3.5	Banyaknya Kelahiran, Kematian dan Perpindahan Penduduk di Kecamatan Beo Selatan 2016	19
3.6	Banyaknya Pegawai Negeri Sipil Menurut Golongan di Kecamatan Beo Selatan 2016	20

3.7	Banyaknya Penduduk Menurut Mata Pencaharian di Kecamatan Beo Selatan 2016	21
3.8	Banyaknya Penduduk Menurut Agama dan Kepercayaan di Kecamatan Beo Selatan 2016	23
4.1	Banyaknya TK, Guru, dan Murid di Kecamatan Beo Selatan 2016	27
4.2	Banyaknya SD, Guru, dan Murid di Kecamatan Beo Selatan 2016	28
4.3	Banyaknya Gedung SD, Ruang Kelas, dan Kelas di Kecamatan Beo Selatan 2016	29
4.4	Banyaknya Murid SD Menurut Kelas di Kecamatan Beo Selatan 2016	30
4.5	Banyaknya SMP, Guru, dan Murid di Kecamatan Beo Selatan 2016	31
4.6	Banyaknya Gedung SMP, Ruang Kelas, dan Kelas di Kecamatan Beo Selatan 2016	32
4.7	Banyaknya Murid SMP Menurut Kelas di Kecamatan Beo Selatan 2016	33
4.8	Banyaknya SMA, Guru, dan Murid di Kecamatan Beo Selatan 2016	34
4.9	Banyaknya Gedung SMA, Ruang Kelas, dan Kelas di Kecamatan Beo Selatan 2016	35
4.10	Banyaknya Murid SMA Menurut Kelas di Kecamatan Beo Selatan 2016	36
4.11	Banyaknya Rumah Sakit, Puskesmas, Balai Pengobatan di Kecamatan Beo Selatan 2016	37
4.12	Banyaknya Tenaga Kesehatan di Kecamatan Beo Selatan 2016	38
4.13	Banyaknya Posyandu, Apotik, dan Toko Obat di Kecamatan Beo Selatan 2016	39
4.14	Banyaknya Penderita Penyakit Berdasarkan Jenisnya di Kecamatan Beo Selatan 2016	40

4.15	Hasil Imunisasi di Kecamatan Beo Selatan 2016	41
4.16	Jumlah Target dan Hasil Imunisasi di Kecamatan Beo Selatan 2016	42
4.17	Banyaknya Klinik KB, Tenaga Medis, Tenaga PLKB, dan PUS di Kecamatan Beo Selatan 2016	44
4.18	Banyaknya Akseptor Aktif Menurut Alat Kontrasepsi di Kecamatan Beo Selatan 2016	45
4.19	Banyaknya Pencapaian KB di Kecamatan Beo Selatan 2016	47
4.20	Banyaknya Bangunan Rumah Berdasarkan Jenisnya di Kecamatan Beo Selatan 2016	48
4.21	Banyaknya Tempat Ibadah di Kecamatan Beo Selatan 2016	49
5.1	Penggunaan Lahan di Kecamatan Beo Selatan 2016	53
5.2	Luas Panen, Produksi, dan Rata-rata Produksi Jagung di Kecamatan Beo Selatan 2016	54
5.3	Luas Panen, Produksi, dan Rata-rata Produksi Ubi Kayu di Kecamatan Beo Selatan 2016	55
5.4	Luas Panen, Produksi, dan Rata-rata Produksi Ubi Jalar di Kecamatan Beo Selatan 2016	56
5.5	Luas Panen, Produksi, dan Rata-rata Produksi Kacang Tanah di Kecamatan Beo Selatan 2016	57
5.6	Luas Panen, Produksi, dan Rata-rata Produksi Sayur-sayuran di Kecamatan Beo Selatan 2016	58
5.7	Luas Panen, Produksi, dan Rata-rata Produksi Kacang Hijau di Kecamatan Beo Selatan 2016	59
5.8	Banyaknya Pohon Durian, Produksi, dan Produktivitasnya di Kecamatan Beo Selatan 2016	60
5.9	Banyaknya Pohon Mangga, Produksi, dan Produktivitasnya di Kecamatan Beo Selatan 2016	61

5.10	Banyaknya Pohon Langsa, Produksi, dan Produktivitasnya di Kecamatan Beo Selatan 2016	62
5.11	Banyaknya Pohon Jeruk, Produksi, dan Produktivitasnya di Kecamatan Beo Selatan 2016	63
5.12	Banyaknya Pohon Pisang, Produksi, dan Produktivitasnya di Kecamatan Beo Selatan 2016	64
5.13	Banyaknya Pohon Nenas, Produksi, dan Produktivitasnya di Kecamatan Beo Selatan 2016	65
5.14	Banyaknya Pohon Salak, Produksi, dan Produktivitasnya di Kecamatan Beo Selatan 2016	66
5.15	Banyaknya Pohon Pepaya, Produksi, dan Produktivitasnya di Kecamatan Beo Selatan 2016	67
5.16	Banyaknya Pohon Rambutan, Produksi, dan Produktivitasnya di Kecamatan Beo Selatan 2016	68
5.17	Luas Areal Perkebunan Rakyat per Jenis Tanaman di Kecamatan Beo Selatan 2016	69
5.18	Produksi Perkebunan Rakyat per Jenis Tanaman di Kecamatan Beo Selatan 2016	70
5.19	Luas Areal Tanaman Kelapa dan Banyaknya Pohon di Kecamatan Beo Selatan 2016	71
5.20	Luas Areal Tanaman Cengkeh dan Banyaknya Pohon di Kecamatan Beo Selatan 2016	73
5.21	Luas Areal Tanaman Kakao dan Banyaknya Pohon di Kecamatan Beo Selatan 2016	75
5.22	Luas Areal Tanaman Pala dan Banyaknya Pohon di Kecamatan Beo Selatan 2016	77
5.23	Banyaknya Populasi Ternak Menurut Jenisnya di Kecamatan Beo Selatan 2016	79
5.24	Banyaknya Populasi Unggas Menurut Jenisnya di Kecamatan Beo Selatan 2016	80
5.25	Banyaknya Rumah Tangga Usaha Perikanan di Kecamatan Beo Selatan 2016	81

5.26	Banyaknya Perahu / Kapal Penangkap Ikan di Kecamatan Beo Selatan 2016	82
5.27	Banyaknya Produksi Perikanan Laut Menurut Sub Sektor di Kecamatan Beo Selatan 2016	83
5.28	Banyaknya Produksi Perikanan Laut Menurut Jenis Ikan di Kecamatan Beo Selatan 2016	84
6.1	Banyaknya Usaha Industri Kecil dan Kerajinan Rumah Tangga di Kecamatan Beo Selatan 2016	87
7.1	Banyaknya Pasar, Toko, Warung/Kios, dan Restoran/Rumah Makan di Kecamatan Beo Selatan 2016	91
8.1	Keadaan Jalan Menurut Lapisan Permukaan dan Jenis Jalan di Kecamatan Beo Selatan 2016	95
8.2	Keadaan Jalan Menurut Permukaan dan Jenis Jalan di Kecamatan Beo Selatan 2016	97
8.3	Jumlah Jembatan Menurut Konstruksi di Kecamatan Beo Selatan 2016	99
8.4	Banyaknya Kendaraan Bermotor dan Tidak Bermotor Menurut Jenisnya di Kecamatan Beo Selatan 2016	100
8.5	Banyaknya Sarana Komunikasi di Kecamatan Beo Selatan 2016	102
9.1	Harga Rata-rata Sembilan Bahan Pokok Di Kecamatan Beo Selatan 2016	105

KEADAAN GEOGRAFIS

1



**Matahit adalah desa dengan luas terbesar
di Kecamatan Beo Selatan**

<http://talaudkab.bps.go.id>

Tabel : 1.1.

Letak Geografis
Di Kecamatan Beo Selatan
2016

- A. Kecamatan Beo Selatan Berbatasan Langsung dengan :
- Sebelah Utara : Kecamatan Beo
 - Sebelah Timur : Kecamatan Pulutan
 - Sebelah Selatan : Kecamatan Melonguane
 - Sebelah Barat : Laut Sulawesi
- B. Jarak Ibukota Kecamatan ke Ibukota Propinsi : 208 Mil
- Jarak Ibukota Kecamatan ke Ibukota Kabupaten : 16 Km
- Jarak Ibukota Kecamatan ke Desa :
- Tarohan – Matahit : 4 Km
 - Tarohan : 0,5 Km
 - Tarohan Selatan : 0,6 Km
 - Niampak Utara : 5 Km
 - Niampak : 5 Km
 - Rusoh : 18 Km
 - Pampalu : 19 Km

Sumber : Kantor Kecamatan Beo Selatan

Tabel : 1.2

Luas Desa/Kelurahan
Di Kecamatan Beo Selatan
2016

Desa/Kelurahan	Luas (Km ²)	Persentase (%)
[1]	[2]	[3]
1. Pampalu	9,70	15,19
2. Rusoh	13,36	20,92
3. Niampak	1,80	2,82
4. Niampak Utara	6,80	10,64
5. Tarohan	2,89	4,52
6. Tarohan Selatan	11,68	18,29
7. Matahit	17,64	27,62
Jumlah	63,87	100,00

Sumber : Kantor Kecamatan Beo Selatan

Tabel : 1.3

Nama Sungai
Di Kecamatan Beo Selatan
2016

A. Hidrologi

Nama Sungai
[1]

1. Sungai Bune
2. Sungai Mamalia
3. Sungai Taroha
4. Sungai Matahit
5. Sungai Pampang
6. Sungai Wongo
7. Sungai Pucean
8. Sungai Padisan
9. Sungai Laluwan
10. Sungai Sawuran

Sumber : Kantor Kecamatan Beo Selatan

<http://talaudkab.bps.go.id>

PEMERINTAHAN

2



**Pada tahun 2016 ada sebanyak 12 personil
di kantor Kecamatan Beo Selatan**

<http://talaudkab.bps.go.id>

Tabel : 2.1. Pejabat yang Pernah Memerintah
Di Kecamatan Beo Selatan
2016

Nama Pejabat	Jabatan	Tahun
[1]	[2]	[3]
1. F. Pangendaheng	Camat	2007-2009
2. H. G. Lalintia, SH	Camat	2009-2012
3. Djemi L. Laluraa, SH, MH	Camat	2012-2013
4. Fredrik E. Binilang, S.Sos	Camat	2014-2015
5. Denny M. Essing, SE	Camat	2015-sekarang

Sumber : Kantor Kecamatan Beo Selatan

Tabel : 2.2.

Komposisi Personil Kantor Camat
Di Kecamatan Beo Selatan
2016

Nama	Pangkat/ Golongan	Jabatan
[1]	[2]	[3]
1. Denny M. Essing, SE	Penata Tkt. I/III D	Camat
2. Mance Dinding, SP	Penata/III C	Sekretaris Camat
3. Stelly Wala, Amd	Penata/III C	Kepala Seksi
4. Apson Awalo, S.IP	Penata/III C	Kepala Seksi
5. Patner Andasia, S.ST	Penata/III C	Kepala Seksi
6. Jois K. Nangaro, SH	Penata/III C	Kepala Seksi
7. Sandra Maradesa, SAP	Penata/III C	Kasubag Keuangan
8. Junitra U. Nabi, Amd. Tek	Pengatur Tkt.I/II D	Staf
9. David Tamawiyu	Pengatur/II C	Staf
10. Yeti Ambanaga	Pengatur/II C	Staf
11. Joner Sasumbala	Pengatur Muda Tkt.I/II B	Staf
12. Bethoven Darading	Pengatur Muda/II A	Staf

Sumber : Kantor Kecamatan Beo Selatan

Tabel : 2.3. Nama Kepala Desa/Lurah dan Sekretaris Desa/Kelurahan
Di Kecamatan Beo Selatan
2016

Desa/Kelurahan	Nama Kepala Desa / Lurah	Nama Sekretaris Desa/Lurah
[1]	[2]	[3]
1. Pampalu	Mangaleda Malee	Zet Malee
2. Rusoh	Abraham Amaga	Darwin Saluan
3. Niampak	Noh Maradesa	Deki Riung
4. Niampak Utara	Jelisa Maradesa	Nofri Sawril
5. Tarohan	Risman Lumendang	Djodi Parauba
6. Tarohan Selatan	Serni Mangule	Oktavianus Bawental
7. Matahit	Deddy Tuang	Berthinus Niomba

Sumber : Kantor Kecamatan Beo Selatan

Tabel : 2.4. Tipe Desa/Kelurahan, Status dan Dusun/Lingkungan
Di Kecamatan Beo Selatan
2016

Desa/Kelurahan	Tipe Desa/ Kelurahan	Status Swadaya/ Swakarya/Swasembada	Jumlah Dusun/ Lingkungan
[1]	[2]	[3]	[4]
1. Pampalu	Desa	Swadaya	3
2. Rusoh	Desa	Swadaya	3
3. Niampak	Desa	Swadaya	3
4. Niampak Utara	Desa	Swadaya	3
5. Tarohan	Desa	Swadaya	3
6. Tarohan Selatan	Desa	Swadaya	3
7. Matahit	Desa	Swadaya	3
Jumlah			21

Sumber : Kantor Kecamatan Beo Selatan

KEPENDUDUKAN DAN KETENAGAKERJAAN

3

1.885



2.044



**Penduduk Kecamatan Beo Selatan
pada tahun 2016 lebih didominasi oleh Laki-Laki**

<http://talaudkab.bps.go.id>

Tabel : 3.1. Jumlah Penduduk, Luas, dan Kepadatan Penduduk
Di Kecamatan Beo Selatan
2016

Desa/Kelurahan	Jumlah Penduduk	Luas (Km)	Kepadatan (Jiwa/Km)
[1]	[2]	[3]	[4]
1. Pampalu	493	9,70	50,82
2. Rusoh	625	13,36	46,78
3. Niampak	565	1,80	313,89
4. Niampak Utara	499	6,80	73,38
5. Tarohan	657	2,89	227,34
6. Tarohan Selatan	520	11,68	44,52
7. Matahit	570	17,64	32,31
Jumlah	3 929	63,87	61,51
2015	4 101	63,87	64,21
2014	3 894	63,87	60,96
2013	4 123	63,87	64,55

Sumber: Kepala Desa se-Kecamatan Beo Selatan

Tabel : 3.2 Penduduk Menurut Jenis Kelamin dan Sex Rasio
Di Kecamatan Beo Selatan
2016

Desa/Kelurahan	Penduduk		Jumlah	Sex Rasio
	Laki-laki	Perempuan		
[1]	[2]	[3]	[4]	[5]
1. Pampalu	252	241	493	105
2. Rusoh	338	287	625	118
3. Niampak	289	276	565	105
4. Niampak Utara	260	239	499	109
5. Tarohan	359	298	657	120
6. Tarohan Selatan	266	254	520	105
7. Matahit	280	290	570	97
Jumlah	2 044	1 885	3 929	108
2015	2 167	1 934	4 101	
2014	2 019	1 875	3 894	
2013	2 121	2 002	4 123	

Sumber : Kepala Desa se-Kecamatan Beo Selatan

Tabel : 3.3. Penduduk Menurut Jenis Kelamin dan Kelompok Umur
Di Kecamatan Beo Selatan
2016

Kelompok Umur	Penduduk		Jumlah
	Laki-laki	Perempuan	
[1]	[2]	[3]	[4]
0 – 4	172	139	311
5 – 9	187	161	348
10 – 14	177	166	343
15 – 19	192	163	355
20 – 24	67	160	327
25 – 29	199	163	362
30 – 34	173	168	341
35 – 39	160	144	309
40 – 44	144	143	287
45 – 49	134	98	232
50 – 54	115	107	222
55 – 59	117	85	182
60 - 64	75	70	135
65 - 69	71	67	131
70 Keatas	61	51	101
Jumlah	2 044	1 885	3 929
2015	2 167	1 934	4 101
2014	2 019	1 875	3 894

Sumber: :Kepala Desa se-Kecamatan Beo Selatan

Tabel : 3.4 Jumlah Dusun/Lingkungan, Rumah Tangga, Penduduk, dan Penduduk per Rumah tangga Di Kecamatan Beo Selatan 2016

Desa/Kelurahan	Lingkungan/ Dusun	Rumah Tangga	Penduduk	Penduduk Per Rumah Tangga
[1]	[2]	[3]	[4]	[5]
1. Pampalu	3	148	493	3
2. Rusoh	3	181	625	3
3. Niampak	3	159	565	3
4. Niampak Utara	3	150	499	3
5. Tarohan	3	171	657	3
6. Tarohan Selatan	3	115	520	4
7. Matahit	3	263	570	2
Jumlah	21	1 187	3 929	21
2015	21	1 193	4 101	4

Sumber: Kepala Desa se-Kecamatan Beo Selatan

Tabel : 3.5 Banyaknya Kelahiran, Kematian, dan Perpindahan Penduduk
Di Kecamatan Beo Selatan
2016

Desa/Kelurahan	Kelahiran	Kematian	Perpindahan	
			Masuk	Keluar
[1]	[2]	[3]	[4]	[5]
1. Pampalu	3	1	9	27
2. Rusoh	4	2	5	29
3. Niampak	3	1	3	28
4. Niampak Utara	5	3	6	32
5. Tarohan	3	3	2	31
6. Tarohan Selatan	2	4	1	29
7. Matahit	3	1	2	32
Jumlah	23	15	28	208
2015	52	26	155	25
2014	17	30	26	129

Sumber : Kepala Desa se-Kecamatan Beo Selatan

Tabel : 3.6 Banyaknya Pegawai Negeri Sipil Menurut Golongan
Di Kecamatan Beo Selatan
2016

Dinas/Instansi/ Lembaga	IV	III	II	I	Jumlah
[1]	[2]	[3]	[4]	[5]	[6]
1. Kantor Camat	-	7	5	-	12
2. Cab. Diknas	1	1	-	-	2
3. Puskesmas	-	2	10	-	12
4. KUA	-	-	-	-	-
5. Koramil	-	-	-	-	-
6. Polsek	-	-	-	-	-
7. Guru	-	-	-	-	-
8. Pelabuhan	-	-	-	-	-
9. MantriTani	-	3	1	-	4
10. PLKB	-	1	-	-	1

Sumber : Kepala Desa se-Kecamatan Beo Selatan

Tabel : 3.7 Banyaknya Penduduk Menurut Mata Pencaharian
Di Kecamatan Beo Selatan
2016

Lanjutan

Desa/Kelurahan	Pegawai Swasta	TNI/POLRI	Lainnya	Jumlah
[1]	[6]	[7]	[8]	[9]
1. Pampalu	-	4	38	208
2. Rusoh	-	6	326	499
3. Niampak	8	2	260	405
4. Niampak Utara	4	4	378	740
5. Tarohan	10	1	88	401
6. Tarohan Selatan	6	-	181	315
7. Matahit	8	1	41	290
Jumlah	36	18	1 312	2 856
2015	33	5	595	2 154
2014	34	8	1 279	1 321

Sumber :Kepala Desa se-Kecamatan Beo Selatan

Tabel : 3.8 Banyaknya Penduduk Menurut Agama dan Kepercayaan
Di Kecamatan Beo Selatan
2016

Desa/Kelurahan	Kristen	Katolik	Islam	Hindu	Buddha	Jumlah
[1]	[2]	[3]	[4]	[5]	[6]	[7]
1. Pampalu	479	9	5	-	-	493
2. Rusoh	546	75	4	-	-	625
3. Niampak	565	-	-	-	-	565
4. Niampak Utara	494	-	5	-	-	499
5. Tarohan	655	-	2	-	-	657
6. Tarohan Selatan	520	-	-	-	-	520
7. Matahit	563	-	7	-	-	570
Jumlah	4 822	84	23	-	-	3 929
2015	3 998	82	21	-	-	4 101

Sumber : Kepala Desa se-Kecamatan Beo Selatan

<http://talaudkab.bps.go.id>

SOSIAL

4



Fasilitas Pendidikan
Kecamatan Beo Selatan

TK 4 Sekolah
SD 6 Sekolah
SMP 2 Sekolah
SMA 1 Sekolah



<http://talaudkab.bps.go.id>

Tabel : 4.1. Banyaknya TK, Guru, dan Murid
Di Kecamatan Beo Selatan
2015

Desa/Kelurahan	Sekolah	Guru	Murid
[1]	[2]	[3]	[4]
1. Pampalu	-	-	-
2. Rusoh	1	2	12
3. Niampak	1	2	20
4. Niampak Utara	-	-	-
5. Tarohan	-	-	-
6. Tarohan Selatan	1	2	22
7. Matahit	1	1	14
Jumlah	4	7	68
2015	4	7	68

Sumber : Cabang Diknas Kecamatan Beo Selatan

Tabel: 4.2. Banyaknya SD, Guru, dan Murid
Di Kecamatan Beo Selatan
2016

Desa/Kelurahan	Sekolah		Guru		Murid	
	Negeri	Swasta	Negeri	Swasta	Negeri	Swasta
[1]	[2]	[3]	[4]	[5]	[6]	[7]
1. Pampalu	1	-	11	-	57	-
2. Rusoh	-	1	-	7	-	61
3. Niampak	1	-	10	-	116	-
4. Niampak Utara	-	-	-	-	-	-
5. Tarohan	1	-	11	-	69	-
6. Tarohan Selatan	-	1	-	9	-	43
7. Matahit	1	-	12	-	82	-
Jumlah	4	2	44	16	324	104
2015	4	2	44	16	332	102

Sumber : Cabang Diknas Kecamatan Beo Selatan

Tabel : 4.4

Banyaknya Murid SD Menurut Kelas
Di Kecamatan Beo Selatan
2016

Desa/Kelurahan	Kelas						Jumlah
	I	II	III	IV	V	VI	
[1]	[2]	[3]	[4]	[5]	[6]	[7]	[8]
1. Pampalu	10	9	12	15	6	5	57
2. Rusoh	14	13	8	8	6	12	61
3. Niampak	20	24	15	18	15	24	116
4. Niampak Utara	-	-	-	-	-	-	-
5. Tarohan	11	10	16	10	8	14	69
6. Tarohan Selatan	10	6	4	5	8	10	43
7. Matahit	9	5	15	15	17	21	82
Jumlah	75	67	67	70	57	86	428
2015	67	67	70	57	86	80	434

Sumber : Cabang Diknas Kecamatan Beo Selatan

Tabel : 4.5

Banyaknya SMP, Guru, dan Murid
Di Kecamatan Beo Selatan
2016

Desa/Kelurahan	Sekolah		Guru		Murid	
	Negeri	Swasta	Negeri	Swasta	Negeri	Swasta
[1]	[2]	[3]	[4]	[5]	[6]	[7]
1. Pampalu	-	-	-	-	-	-
2. Rusoh	-	-	-	-	-	-
3. Niampak	1	-	13	-	126	-
4. Niampak Utara	-	-	-	-	-	-
5. Tarohan	1	-	14	-	71	-
6. Tarohan Selatan	-	-	-	-	-	-
7. Matahit	-	-	-	-	-	-
Jumlah	2	-	27	-	185	-
2015	2	-	27	-	185	-

Sumber : Cabang Diknas Kecamatan Beo Selatan

Tabel : 4.6 Banyaknya Gedung SMP, Ruang Kelas, dan Kelas
Di Kecamatan Beo Selatan
2016

Desa/Kelurahan	Gedung		Ruang Kelas		Rombongan Kelas	
	Negeri	Swasta	Negeri	Swasta	Negeri	Swasta
[1]	[2]	[3]	[4]	[5]	[6]	[7]
1. Pampalu	-	-	-	-	-	-
2. Rusoh	-	-	-	-	-	-
3. Niampak	1	-	8	-	5	-
4. Niampak Utara	-	-	-	-	-	-
5. Tarohan	1	-	6	-	3	-
6. Tarohan Selatan	-	-	-	-	-	-
7. Matahit	-	-	-	-	-	-
Jumlah	2	-	14	-	8	-
2015	2	-	14	-	8	-

Sumber : Cabang Diknas Kecamatan Beo Selatan

Tabel : 4.7

Banyaknya Murid SMP Menurut Kelas
Di Kecamatan Beo Selatan
2016

Desa/Kelurahan	Kelas			Jumlah
	I	II	III	
[1]	[2]	[3]	[4]	[5]
1. Pampalu	-	-	-	-
2. Rusoh	-	-	-	-
3. Niampak	40	45	41	126
4. Niampak Utara	-	-	-	-
5. Tarohan	20	27	24	71
6. Tarohan Selatan	-	-	-	-
7. Matahit	-	-	-	-
Jumlah	60	72	63	195

Sumber : Cabang Diknas Kacamatan Beo Selatan

Tabel : 4.8

Banyaknya SMA, Guru, dan Murid
Di Kecamatan Beo Selatan
2016

Desa/Kelurahan	Sekolah		Guru		Murid	
	Negeri	Swasta	Negeri	Swasta	Negeri	Swasta
[1]	[2]	[3]	[4]	[5]	[6]	[7]
1. Pampalu	-	-	-	-	-	-
2. Rusoh	-	-	-	-	-	-
3. Niampak	1	-	27	-	65	-
4. Niampak Utara	-	-	-	-	-	-
5. Tarohan	-	-	-	-	-	-
6. Tarohan Selatan	-	-	-	-	-	-
7. Matahit	-	-	-	-	-	-
Jumlah	1	-	27	-	65	-

Sumber : Cabang Diknas Kecamatan Beo Selatan

Tabel : 4.9 Banyaknya Gedung SMA, Ruang Kelas, dan Kelas
Di Kecamatan Beo Selatan
2016

Desa/Kelurahan	Gedung		Ruang Kelas		Rombongan Kelas	
	Negeri	Swasta	Negeri	Swasta	Negeri	Swasta
[1]	[2]	[3]	[4]	[5]	[6]	[7]
1. Pampalu	-	-	-	-	-	-
2. Rusoh	-	-	-	-	-	-
3. Niampak	1	-	9	-	6	-
4. Niampak Utara	-	-	-	-	-	-
5. Tarohan	-	-	-	-	-	-
6. Tarohan Selatan	-	-	-	-	-	-
7. Matahit	-	-	-	-	-	-
Jumlah	1	-	9	-	6	-

Sumber : Cabang Diknas Kecamatan Beo Selatan

Tabel : 4.11 Banyaknya Rumah Sakit, Puskesmas, dan Balai Pengobatan
Di Kecamatan Beo Selatan
2016

Desa/Kelurahan	Rumah Sakit	Puskesmas		Balai Pengobatan			
		Umum	Pem bantu	Poskesdes Umum	KKIA	Lainnya	
[1]	[2]	[3]	[4]	[5]	[6]	[7]	[8]
1. Pampalu	-	-	-	1	-	-	-
2. Rusoh	-	-	-	1	-	-	-
3. Niampak	-	-	1	-	-	-	-
4. Niampak Utara	-	-	-	-	-	-	-
5. Tarohan	-	1	1	-	-	-	-
6. Tarohan Selatan	-	-	-	-	-	-	-
7. Matahit	-	-	-	1	-	-	-
Jumlah	-	1	2	3	-	-	-
2015	-	1	2	-	-	3	-

Sumber : Puskesmas Kec. Beo Selatan dan Kepdes se-Kecamatan Beo Selatan

Tabel : 4.12

Banyaknya Tenaga Kesehatan
Di Kecamatan Beo Selatan
2016

Desa/Kelurahan	Dokter	Dokter Gigi	Apoteker	Sarjana Kesehatan	Paramedis	Non Paramedis
[1]	[2]	[3]	[4]	[5]	[6]	[7]
1. Pampalu	-	-	-	-	1	-
2. Rusoh	-	-	-	-	1	-
3. Niampak	-	-	-	-	1	-
4. Niampak Utara	-	-	-	-	1	-
5. Tarohan	-	-	-	1	6	-
6. Tarohan Selatan	-	-	-	-	-	-
7. Matahit	-	-	-	1	-	-
Jumlah	-	-	-	2	10	-
2015	1	-	-	1	12	-

Sumber : Puskesmas Kecamatan Beo Selatan

Tabel : 4.13

Banyaknya Posyandu, Apotik, dan Toko Obat
Di Kecamatan Beo Selatan
2016

Desa/Kelurahan	Posyandu	Apotik	Toko Obat
[1]	[2]	[3]	[4]
1. Pampalu	1	-	-
2. Rusoh	1	-	-
3. Niampak	1	-	-
4. Niampak Utara	1	-	-
5. Tarohan	1	-	-
6. Tarohan Selatan	1	-	-
7. Matahit	1	-	-
Jumlah	7	-	-
2015	7	-	-

Sumber : Puskesmas Kec. Beo Selatan

Tabel : 4.14 Banyaknya Penderita Penyakit Berdasarkan Jenisnya
Di Kecamatan Beo Selatan
2011- 2016

Jenis Penyakit	2011	2012	2013	2014	2015	2016
[1]	[3]	[4]	[5]	[6]	(7)	(8)
1. TBC						-
2. Sipilis						-
3. Gonorrhoe						-
4. Kusta						2
5. Tipus						-
6. Tetanus						-
7. Diphteri						-
8. Campak						-
9. Batuk Rejang						-
10. Lumpuh Anak						-
11. Kolera						-
12. Rabies						-
13. Radang Hati						-
14. Encep						-
15. DHF						-
16. Frambosia						-
17. Malaria						-
18. Diare						-
19. Gastritis						14
Jumlah						16

Sumber : Puskesmas Kecamatan Beo Selatan

Tabel : 4.15

Hasil Imunisasi
Di Kecamatan Beo Selatan
2016

Desa/Kelurahan	BCG	DPT	Polio	Campak
[1]	[2]	[3]	[4]	[5]
1. Pampalu	4	6	5	5
2. Rusoh	10	18	13	18
3. Niampak	7	8	5	5
4. Niampak Utara	4	5	8	8
5. Tarohan	9	9	5	8
6. Tarohan Selatan	12	11	13	15
7. Matahit	9	10	9	9
Jumlah	55	65	58	68
2015	74	231	291	70

Sumber : Puskesmas Kecamatan Beo Selatan

Tabel : 4.16

Jumlah Target dan Hasil Imunisasi
Di Kecamatan Beo Selatan
2016

Desa/Kelurahan	TFH Ibu Hamil			TT Anak		
	Target	Hasil		Target	Hasil	
		I	II		I	II
[1]	[2]	[3]	[4]	[5]	[6]	[7]
1. Pampalu	-	-	-	-	-	-
2. Rusoh	-	-	-	-	-	-
3. Niampak	-	-	-	-	-	-
4. Niampak Utara	-	-	-	-	-	-
5. Tarohan	-	-	-	-	-	-
6. Tarohan Selatan	-	-	-	-	-	-
7. Matahit	-	-	-	-	-	-
Jumlah	-	-	-	-	-	-

Sumber : PLKB Kecamatan Beo Selatan

* Data Tidak Tersedia

Tabel : 4.16

Jumlah Target dan Hasil Imunisasi
Di Kecamatan Beo Selatan
2016

Lanjutan

Desa/Kelurahan	DT Anak			TT WUS		
	Target	Hasil		Target	Hasil	
		I	II		I	II
[1]	[8]	[9]	[10]	[11]	[12]	[13]
1. Pampalu	-	-	-	-	-	-
2. Rusoh	-	-	-	-	-	-
3. Niampak	-	-	-	-	-	-
4. Niampak Utara	-	-	-	-	-	-
5. Tarohan	-	-	-	-	-	-
6. Tarohan Selatan	-	-	-	-	-	-
7. Matahit	-	-	-	-	-	-
Jumlah	-	-	-	-	-	-

Sumber : PLKB Kecamatan Beo Selatan

* Data Tidak Tersedia

Tabel : 4.17 Banyaknya Klinik KB, Tenaga Medis, Tenaga PLKB, dan PUS Di Kecamatan Beo Selatan 2016

Desa/Kelurahan	Klinik KB	Tenaga Medis		Tenaga PLKB		PUS
		Medis	Paramedis	Medis	Paramedis	
[1]	[2]	[3]	[4]	[5]	[6]	[7]
1. Pampalu	-	-	4	-	-	101
2. Rusoh	-	-	4	-	-	117
3. Niampak	-	-	4	-	-	99
4. Niampak Utara	-	-	4	-	-	112
5. Tarohan	-	-	4	-	3	119
6. Tarohan Selatan	-	-	4	-	2	111
7. Matahit	-	-	4	-	-	135
Jumlah	-	-	28	-	5	794

Sumber : PLKB Kecamatan Beo Selatan

Tabel : 4.18 Banyaknya Akseptor Aktif Menurut Alat Kontrasepsi
Di Kecamatan Beo Selatan
2016

Desa/Kelurahan	IUD	Pil	Kondom	Suntik
[1]	[2]	[3]	[4]	[5]
1. Pampalu	-	-	-	-
2. Rusoh	-	-	-	-
3. Niampak	-	-	-	-
4. Niampak Utara	-	-	-	-
5. Tarohan	-	-	-	-
6. Tarohan Selatan	-	-	-	-
7. Matahit	-	-	-	-
Jumlah	-	-	-	-

Sumber : PLKB Kecamatan Beo Selatan

* Data tidak tersedia

Tabel : 4.18 Banyaknya Akseptor Aktif Menurut Alat Kontrasepsi
Di Kecamatan Beo Selatan
2016

Lanjutan

Desa/Kelurahan	IMPL	Intraval	MO	Jumlah
[1]	[6]	[7]	[8]	[9]
1. Pampalu	39	-	-	39
2. Rusoh	45	-	-	45
3. Niampak	47	-	-	47
4. Niampak Utara	51	-	-	51
5. Tarohan	49	-	-	49
6. Tarohan Selatan	47	-	-	47
7. Matahit	59	-	-	59
Jumlah	337	-	-	337

Sumber : Puskesmas Kecamatan Beo Selatan

Tabel : 4.19

Banyaknya Pencapaian KB
Di Kecamatan Beo Selatan
2016

Bulan	IUD	Pil	Kondom	Suntik
[1]	[2]	[3]	[4]	[5]
1. Januari	1	3	-	11
2. Februari	1	7	-	10
3. Maret	2	8	-	18
4. April	1	4	-	16
5. Mei	2	7	-	14
6. Juni	1	4	-	12
7. Juli	1	3	-	17
8. Agustus	2	7	-	13
9. September	1	4	-	19
10. Oktober	1	5	-	11
11. November	1	7	-	21
12. Desember	1	6	-	17
Jumlah	15	65	-	179

Sumber : PLKB Kecamatan Beo Selatan

Tabel : 4.20 Banyaknya Bangunan Rumah Berdasarkan Jenisnya
Di Kecamatan Beo Selatan
2016

Desa/Kelurahan	Rumah Permanen	Rumah Semi Permanen	Rumah Kayu	Rumah Bambu (Lainnya)
[1]	[2]	[3]	[4]	[5]
1. Pampalu	35	40	25	4
2. Rusoh	59	46	24	4
3. Niampak	63	27	13	2
4. Niampak Utara	15	40	18	4
5. Tarohan	22	89	27	2
6. Tarohan Selatan	25	43	6	5
7. Matahit	23	69	10	5
Jumlah	242	384	123	26
2015	320	351	123	27
2014	217	389	129	30

Sumber : Kepala Desa se-Kecamatan Beo Selatan

Tabel : 4.21

Banyaknya Tempat Ibadah
Di Kecamatan Beo Selatan
2016

Desa/Kelurahan	Gereja	Pura	Vihara
[1]	[2]	[3]	[4]
1. Pampalu	3	-	-
2. Rusoh	4	-	-
3. Niampak	2	-	-
4. Niampak Utara	2	-	-
5. Tarohan	2	-	-
6. Tarohan Selatan	2	-	-
7. Matahit	3	-	-
Jumlah	18	-	-
2015	18	-	-
2014	18	-	-

Sumber : Kepala Desa se-Kecamatan Beo Selatan

Tabel : 4.21

Banyaknya Tempat Ibadah
Di Kecamatan Beo Selatan
2016

Lanjutan

Desa/Kelurahan	Masjid	Mushalla	Langgar
[1]	[5]	[6]	[7]
1. Pampalu	-	-	-
2. Rusoh	-	-	-
3. Niampak	-	-	-
4. Niampak Utara	-	-	-
5. Tarohan	-	-	-
6. Tarohan Selatan	-	-	-
7. Matahit	-	-	-
Jumlah	-	-	-
2015	-	-	-
2014	-	-	-

Sumber : Kepala Desa se-Kecamatan Beo Selatan

PERTANIAN

5

Populasi ternak dan unggas
Kecamatan Beo Selatan



Ayam Kampung
1.343 ekor

Babi 373 ekor



Sapi 23 ekor



<http://talaudkab.bps.go.id>

Tabel : 5.1

Penggunaan Lahan
Di Kecamatan Beo Selatan
2016

Penggunaan Lahan	Luas (Ha)
[1]	[2]
1. Irigasi Teknis & Frekuensi Penanaman Padi Dalam se Tahun	
a. Penanaman Sekali	
b. Penanaman Dua Kali	
2. Irigasi Setempat Teknis & Frekuensi Penanaman Padi Dlm	
a. Penanaman Sekali	
b. Penanaman Dua Kali	
3. Irigasi Sederhana	
a. Penanaman Sekali	
b. Penanaman Dua Kali	
4. Tadah Hujan	
a. Penanaman Sekali	
b. Penanaman Dua Kali	
5. Pasang Surut	
a. Penanaman Sekali	
b. Penanaman Dua Kali	
6. Lainnya	
a. Penanaman Sekali	
b. Penanaman Dua Kali	
7. Pekarangan	20
8. Tegalan, Ladang, Kebun, Huma	1 268
9. Lahan Padang Rumput	
10. Rawa-rawa	
11. Tambak	
12. Kolam	
13. Lahan yang Tidak Diusahakan	563
14. Lahan Tanaman Kayu-kayuan, Hutan Rakyat	
15. Perkebunan Rakyat	
16. Hutan Negara	
17. Lain-lain	
Jumlah	

Sumber : Cabang Dinas Pertanian Kecamatan Beo Selatan

Tabel : 5.2 Luas Panen, Produksi, dan Rata-rata Produksi Jagung
Di Kecamatan Beo Selatan
2016

Desa/Kelurahan	Luas Panen (Ha)	Produksi (Ton)	Rata-rata Produksi (Ton/Ha)
[1]	[2]	[3]	[4]
1. Pampalu	4,89	14,67	3
2. Rusoh	6,50	19,5	3
3. Niampak	6,50	19,5	3
4. Niampak Utara	4,85	14,55	3
5. Tarohan	4,00	12	3
6. Tarohan Selatan	7,45	22,35	3
7. Matahit	4,81	14,43	3
Jumlah	39	117	3
2015	19	230	12,10

Sumber : Cabang Dinas Pertanian Kecamatan Beo Selatan

Tabel : 5.3 Luas Panen, Produksi, dan Rata-rata Produksi Ubi Kayu Di Kecamatan Beo Selatan 2016

Desa/Kelurahan	Luas Panen (Ha)	Produksi (Ton)	Rata-rata Produksi (Ton/Ha)
[1]	[2]	[3]	[4]
1. Pampalu	0,55	6,5	11,82
2. Rusoh	1,76	20,7	11,76
3. Niampak	2,48	29,18	11,77
4. Niampak Utara	0,49	5,75	11,73
5. Tarohan	1,30	15,30	11,77
6. Tarohan Selatan	4,00	47,06	11,77
7. Matahit	1,42	16,71	11,77
Jumlah	12	141,20	11,77
2015	4,5	*	*

Sumber : Cabang Dinas Pertanian Kecamatan Beo Selatan

* Data tidak tersedia

Tabel : 5.4 Luas Panen, Produksi, dan Rata-rata Produksi Ubi Jalar Di Kecamatan Beo Selatan 2016

Desa/Kelurahan	Luas Panen (Ha)	Produksi (Ton)	Rata-rata Produksi (Ton/Ha)
[1]	[2]	[3]	[4]
1. Pampalu	3,00	30,9	10,33
2. Rusoh	1,50	15,50	10,33
3. Niampak	0,89	9,27	10,41
4. Niampak Utara	0,50	5,18	10,36
5. Tarohan	0,90	9,30	10,33
6. Tarohan Selatan	1,63	16,85	10,34
7. Matahit	0,58	6,00	10,34
Jumlah	9	93	10,33
2015	3,5	*	*

Sumber : Cabang Dinas Pertanian Kecamatan Beo Selatan

* Data tidak tersedia

Tabel : 5.5 Luas Panen, Produksi, dan Rata-rata Produksi Kacang Tanah Di Kecamatan Beo Selatan 2016

Desa/Kelurahan	Luas Panen (Ha)	Produksi (Ton)	Rata-rata Produksi (Ton/Ha)
[1]	[2]	[3]	[4]
1. Pampalu	1,50	2,01	1,34
2. Rusoh	3,58	4,80	1,34
3. Niampak	0,76	1,01	1,33
4. Niampak Utara	1,00	1,34	1,34
5. Tarohan	0,87	1,17	1,34
6. Tarohan Selatan	0,91	1,22	1,34
7. Matahit	2,38	3,19	1,34
Jumlah	11	14,74	1,34

Sumber : Cabang Dinas Pertanian Kecamatan Beo Selatan

Tabel : 5.6 Luas Panen, Produksi, dan Rata-rata Produksi Sayur-sayuran Di Kecamatan Beo Selatan 2016

Desa/Kelurahan	Luas Panen (Ha)	Produksi (Ton)	Rata-rata Produksi (Ton/Ha)
[1]	[2]	[3]	[4]
1. Pampalu	-	-	-
2. Rusoh	-	-	-
3. Niampak	-	-	-
4. Niampak Utara	-	-	-
5. Tarohan	-	-	-
6. Tarohan Selatan	-	-	-
7. Matahit	-	-	-
Jumlah	-	-	-
2015	17,5	*	*

Sumber : Cabang Dinas Pertanian Kecamatan Beo Selatan

* Data Tidak Tersedia

Tabel : 5.7 Luas Panen, Produksi, dan Rata-rata Produksi Kacang Hijau Di Kecamatan Beo Selatan 2016

Desa/Kelurahan	Luas Panen (Ha)	Produksi (Ton)	Rata-rata Produksi (Ton/Ha)
[1]	[2]	[3]	[4]
1. Pampalu	0,41	0,46	1,12
2. Rusoh	0,52	0,61	1,17
3. Niampak	0,43	0,45	1,05
4. Niampak Utara	0,42	0,45	1,07
5. Tarohan	0,41	0,45	1,09
6. Tarohan Selatan	0,69	0,74	1,07
7. Matahit	1,12	2,00	1,78
Jumlah	4	5,16	1,29

Sumber : Cabang Dinas Pertanian Kecamatan Beo Selatan

Tabel : 5.8 Banyaknya Pohon Durian, Produksi, dan Produktivitasnya
Di Kecamatan Beo Selatan
2016

Desa/Kelurahan	Banyaknya Pohon	Produksi (Ton)	Produktivitas (Ton/Pohon)
[1]	[2]	[3]	[4]
1. Pampalu	-	-	-
2. Rusoh	-	-	-
3. Niampak	-	-	-
4. Niampak Utara	-	-	-
5. Tarohan	-	-	-
6. Tarohan Selatan	-	-	-
7. Matahit	-	-	-
Jumlah	-	-	-

Sumber : Cabang Dinas Pertanian Kecamatan Beo Selatan

* Data Tidak Tersedia

Tabel : 5.9 Banyaknya Pohon Mangga, Produksi, dan Produktivitasnya
Di Kecamatan Beo Selatan
2016

Desa/Kelurahan	Banyaknya Pohon	Produksi (Ton)	Produktivitas (Ton/Pohon)
[1]	[2]	[3]	[4]
1. Pampalu	37	2,60	7,05
2. Rusoh	39	2,74	7,05
3. Niampak	41	2,89	7,05
4. Niampak Utara	41	3,89	9,49
5. Tarohan	46	3,24	7,05
6. Tarohan Selatan	42	2,96	7,05
7. Matahit	37	2,60	7,05
Jumlah	283	20,92	7,39

Sumber : Cabang Dinas Pertanian Kecamatan Beo Selatan

Tabel : 5.10 Banyaknya Pohon Langsa, Produksi, dan Produktivitasnya
Di Kecamatan Beo Selatan
2016

Desa/Kelurahan	Banyaknya Pohon	Produksi (Ton)	Produktivitas (Ton/Pohon)
[1]	[2]	[3]	[4]
1. Pampalu	35	3,65	10,44
2. Rusoh	35	3,65	10,44
3. Niampak	36	3,75	10,44
4. Niampak Utara	37	3,86	10,44
5. Tarohan	36	3,75	10,44
6. Tarohan Selatan	36	3,75	10,44
7. Matahit	36	3,75	10,44
Jumlah	251	26,16	10,44

Sumber : Cabang Dinas Pertanian Kecamatan Beo Selatan

Tabel : 5.11 Banyaknya Pohon Jeruk, Produksi, dan Produktivitasnya
Di Kecamatan Beo Selatan
2016

Desa/Kelurahan	Banyaknya Pohon	Produksi (Ton)	Produktivitas (Ton/Pohon)
[1]	[2]	[3]	[4]
1. Pampalu	-	-	-
2. Rusoh	-	-	-
3. Niampak	-	-	-
4. Niampak Utara	-	-	-
5. Tarohan	-	-	-
6. Tarohan Selatan	-	-	-
7. Matahit	-	-	-
Jumlah	-	-	-

Sumber : Cabang Dinas Pertanian Kecamatan Beo Selatan

* Data Tidak Tersedia

Tabel : 5.12 Banyaknya Pohon Pisang, Produksi, dan Produktivitasnya
Di Kecamatan Beo Selatan
2016

Desa/Kelurahan	Banyaknya Pohon	Produksi (Ton)	Produktivitas (Ton/Pohon)
[1]	[2]	[3]	[4]
1. Pampalu	1 016	36,98	3,64
2. Rusoh	160	5,82	3,64
3. Niampak	200	7,28	3,64
4. Niampak Utara	150	5,46	3,64
5. Tarohan	109	3,96	3,64
6. Tarohan Selatan	1 220	44,40	3,64
7. Matahit	600	21,84	3,64
Jumlah	3 455	125,74	3,64

Sumber : Cabang Dinas Pertanian Kecamatan Beo Selatan

Tabel : 5.13 Banyaknya Pohon Nenas, Produksi, dan Produktivitasnya
 Di Kecamatan Beo Selatan
 2016

Desa/Kelurahan	Banyaknya Pohon	Produksi (Ton)	Produktivitas (Ton/Pohon)
[1]	[2]	[3]	[4]
1. Pampalu	71	3,03	4,28
2. Rusoh	70	2,99	4,28
3. Niampak	73	3,12	4,28
4. Niampak Utara	76	3,25	4,28
5. Tarohan	76	3,25	4,28
6. Tarohan Selatan	79	3,38	4,28
7. Matahit	70	2,99	4,28
Jumlah	515	22,1	4,28

Sumber : Cabang Dinas Pertanian Kecamatan Beo Selatan

Tabel : 5.14 Banyaknya Pohon Salak, Produksi, dan Produktivitasnya Di Kecamatan Beo Selatan 2016

Desa/Kelurahan	Banyaknya Pohon	Produksi (Ton)	Produktivitas (Ton/Pohon)
[1]	[2]	[3]	[4]
1. Pampalu	32	1,60	5,02
2. Rusoh	32	1,60	5,02
3. Niampak	36	1,80	5,02
4. Niampak Utara	38	1,90	5,02
5. Tarohan	38	1,90	5,02
6. Tarohan Selatan	41	2,05	5,02
7. Matahit	35	1,75	5,02
Jumlah	252	12,6	5,02

Sumber : Cabang Dinas Pertanian Kecamatan Beo Selatan

Tabel : 5.15 Banyaknya Pohon Pepaya, Produksi, dan Produktivitasnya
Di Kecamatan Beo Selatan
2016

Desa/Kelurahan	Banyaknya Pohon	Produksi (Ton)	Produktivitas (Ton/Pohon)
[1]	[2]	[3]	[4]
1. Pampalu	30	1,81	6,05
2. Rusoh	35	2,11	6,05
3. Niampak	30	1,81	6,05
4. Niampak Utara	40	2,42	6,05
5. Tarohan	35	2,11	6,05
6. Tarohan Selatan	45	2,72	6,05
7. Matahit	50	3,02	6,05
Jumlah	265	16	6,05

Sumber : Cabang Dinas Pertanian Kecamatan Beo Selatan

Tabel : 5.16 Banyaknya Pohon Rambutan, Produksi, dan Produktivitasnya Di Kecamatan Beo Selatan 2016

Desa/Kelurahan	Banyaknya Pohon	Produksi (Ton)	Produktivitas (Ton/Pohon)
[1]	[2]	[3]	[4]
1. Pampalu	15	0,42	2,84
2. Rusoh	16	0,45	2,84
3. Niampak	22	0,62	2,84
4. Niampak Utara	18	0,51	2,84
5. Tarohan	21	0,59	2,84
6. Tarohan Selatan	21	0,59	2,84
7. Matahit	16	0,45	2,84
Jumlah	129	3,63	2,84

Sumber : Cabang Dinas Pertanian Kecamatan Beo Selatan

Tabel : 5.17 Luas Areal Perkebunan Rakyat per Jenis Tanaman Di Kecamatan Beo Selatan 2016

Desa/Kelurahan	Sagu (Ha)	Kelapa (Ha)	Cengkeh (Ha)	Pala (Ha)	Kopi (Ha)	Kakao (Ha)
[1]	[2]	[3]	[4]	[5]	[6]	[7]
1. Pampalu	-	136,35	37,7	66,90	-	-
2. Rusoh	-	131,65	37,4	68,10	-	-
3. Niampak	-	137,40	36,6	56,50	-	-
4. Niampak Utara	-	191,55	37,9	56,20	-	-
5. Tarohan	-	186,50	36,1	71,50	-	-
6. Tarohan Selatan	-	217,55	37,5	71,90	-	-
7. Matahit	-	227,20	39,3	92,10	-	-
Jumlah	-	1 228,1	62,5	484,20	-	-
2015	-	1 331	241	456	-	-

Sumber : Cabang Dinas Pertanian Kecamatan Beo Selatan

Tabel : 5.18 Produksi Perkebunan Rakyat per Jenis Tanaman
Di Kecamatan Beo Selatan
2016

Desa/Kelurahan	Sagu (Ton)	Kelapa (Ton)	Cengkeh (Ton)	Pala (Ton)	Kopi (Ton)	Kakao (Ton)
[1]	[2]	[3]	[4]	[5]	[6]	[7]
1. Pampalu	-	146	10,50	20	-	-
2. Rusoh	-	146	10	20	-	-
3. Niampak	-	146	12	21	-	-
4. Niampak Utara	-	146	11	21	-	-
5. Tarohan	-	150	13	21	-	-
6. Tarohan Selatan	-	160	12,12	22	-	-
7. Matahit	-	163	11	26	-	-
Jumlah	-	1.057	79,62	151	-	-
2015	-	19 690	-	10,5	-	-

Sumber : Cabang Dinas Pertanian Kecamatan Beo Selatan

Tabel : 5.19 Luas Areal Tanaman Kelapa dan Banyaknya Pohon
Di Kecamatan Beo Selatan
2016

Desa/Kelurahan	Luas Areal (Ha)			Jumlah
	BM	M	TM	
[1]	[2]	[3]	[4]	[5]
1. Pampalu	4,25	130	2	136,35
2. Rusoh	4,55	125,1	2	131,65
3. Niampak	5,40	130	2	137,40
4. Niampak Utara	4,55	185	2	191,55
5. Tarohan	4,50	180	2	186,50
6. Tarohan Selatan	5,55	210	2	217,55
7. Matahit	5,20	220	2	227,20
Jumlah	34	1 180,1	14	1 228,1
2015	34	1 180,1	13,4	1 223,1

Keterangan :

BM : Belum Menghasilkan; M: Menghasilkan; TM: Tidak Menghasilkan

Sumber : Cabang Dinas Pertanian Kecamatan Beo Selatan

Tabel : 5.19 Luas Areal Tanaman Kelapa dan Banyaknya Pohon Di Kecamatan Beo Selatan 2016

Lanjutan

Desa/Kelurahan	Banyaknya Pohon			Jumlah
	BM	M	TM	
[1]	[6]	[7]	[8]	[9]
1. Pampalu	430	16 375	89	16 894
2. Rusoh	420	16 506	89	17 015
3. Niampak	460	16 637	99	17 196
4. Niampak Utara	400	17 554	89	18 043
5. Tarohan	480	17 816	89	18 385
6. Tarohan Selatan	490	18 602	89	19 181
7. Matahit	460	16 375	92	16 927
Jumlah	3.140	119 865	636	123 641
2015	3 150	117 930	626	118 556

Keterangan :

BM : Belum Menghasilkan; M: Menghasilkan; TM: Tidak Menghasilkan

Sumber : Cabang Dinas Pertanian Kecamatan Beo Selatan

Tabel : 5.20 Luas Areal Tanaman Cengkeh dan Banyaknya Pohon Di Kecamatan Beo Selatan 2016

Desa/Kelurahan	Luas Areal (Ha)			Jumlah
	BM	M	TM	
[1]	[2]	[3]	[4]	[5]
1. Pampalu	9,10	23,50	5,10	37,7
2. Rusoh	9,20	23,70	4,50	37,4
3. Niampak	8,10	24	4,50	36,6
4. Niampak Utara	9	23,70	5,20	37,9
5. Tarohan	7	24,10	5	36,1
6. Tarohan Selatan	9	23,30	5,20	37,5
7. Matahit	9	25,10	5,20	39,3
Jumlah	60,4	167,40	34,7	262,5
2015	58,6	175,8	36,8	271,20

Keterangan :

BM : Belum Menghasilkan; M: Menghasilkan; TM: Tidak Menghasilkan

Sumber : Cabang Dinas Pertanian Kecamatan Beo Selatan

Tabel : 5.20 Luas Areal Tanaman Cengkeh dan Banyaknya Pohon
Di Kecamatan Beo Selatan
2016

Desa/Kelurahan	Banyaknya Pohon			Lanjutan
	BM	M	TM	Jumlah
[1]	[2]	[3]	[4]	[5]
1. Pampalu	1 664	2 872	285	4 821
2. Rusoh	1 668	2 881	289	4 838
3. Niampak	1 668	2 916	290	4 874
4. Niampak Utara	1 669	2 900	291	4 860
5. Tarohan	1 668	2 927	292	4 887
6. Tarohan Selatan	1 670	2 993	290	4 953
7. Matahit	1 665	2 978	288	4 931
Jumlah	11 672	20 467	2 025	34 164
2015	3 095	105 000	700	108 795

Keterangan :

BM : Belum Menghasilkan; M: Menghasilkan; TM: Tidak Menghasilkan

Sumber : Cabang Dinas Pertanian Kecamatan Beo Selatan

Tabel : 5.21 Luas Areal Tanaman Kakao dan Banyaknya Pohon
Di Kecamatan Beo Selatan
2016

Desa/Kelurahan	Luas Areal (Ha)			Jumlah
	BM	M	TM	
[1]	[2]	[3]	[4]	[5]
1. Pampalu	-	-	-	-
2. Rusoh	-	-	-	-
3. Niampak	-	-	-	-
4. Niampak Utara	-	-	-	-
5. Tarohan	-	-	-	-
6. Tarohan Selatan	-	-	-	-
7. Matahit	-	-	-	-
Jumlah	-	-	-	-

Keterangan :

BM : Belum Menghasilkan; M: Menghasilkan; TM: Tidak Menghasilkan

Sumber : Cabang Dinas Pertanian Kecamatan Beo Selatan

Tabel : 5.21 Luas Areal Tanaman Kakao dan Banyaknya Pohon Di Kecamatan Beo Selatan 2016

Lanjutan

Desa/Kelurahan	Banyaknya Pohon			Jumlah
	BM	M	TM	
[1]	[6]	[7]	[8]	[9]
1. Pampalu	-	-	-	-
2. Rusoh	-	-	-	-
3. Niampak	-	-	-	-
4. Niampak Utara	-	-	-	-
5. Tarohan	-	-	-	-
6. Tarohan Selatan	-	-	-	-
7. Matahit	-	-	-	-
Jumlah	-	-	-	-

Keterangan :

BM : Belum Menghasilkan; M: Menghasilkan; TM: Tidak Menghasilkan

Sumber : Cabang Dinas Pertanian Kecamatan Beo Selatan

Tabel : 5.22 Luas Areal Tanaman Pala dan Banyaknya Pohon
Di Kecamatan Beo Selatan
2016

Desa/Kelurahan	Luas Areal (Ha)			Jumlah
	BM	M	TM	
[1]	[2]	[3]	[4]	[5]
1. Pampalu	6,60	57,50	2,80	66,90
2. Rusoh	6,80	58,50	2,80	68,10
3. Niampak	6,70	48,30	1,50	56,50
4. Niampak Utara	5,90	48,80	1,50	56,20
5. Tarohan	7,50	60	4	71,50
6. Tarohan Selatan	6,90	61	4	71,90
7. Matahit	7,10	79	6	92,10
Jumlah	47,50	413,1	22,6	484,20
2015	46,4	408,6	18,7	473,7

Keterangan :

BM : Belum Menghasilkan; M: Menghasilkan; TM: Tidak Menghasilkan

Sumber : Cabang Dinas Pertanian Kecamatan Beo Selatan

Tabel : 5.22 Luas Areal Tanaman Pala dan Banyaknya Pohon
Di Kecamatan Beo Selatan
2016

Lanjutan

Desa/Kelurahan	Banyaknya Pohon			Jumlah
	BM	M	TM	
[1]	[6]	[7]	[8]	[9]
1. Pampalu	325	13 589	101	14 015
2. Rusoh	345	13 529	96	13 970
3. Niampak	345	13 649	95	14 089
4. Niampak Utara	335	13 602	97	14 034
5. Tarohan	365	13 607	98	14 070
6. Tarohan Selatan	325	13 559	86	13 970
7. Matahit	350	13 689	99	14 138
Jumlah	2.390	95 224	672	98 286
2015	2 300	95 200	663	98 163

Keterangan :

BM : Belum Menghasilkan; M: Menghasilkan; TM: Tidak Menghasilkan

Sumber : Cabang Dinas Pertanian Kecamatan Melonguan

Tabel : 5.23 Banyaknya Populasi Ternak Menurut Jenisnya
 Di Kecamatan Beo Selatan
 2016

Desa/Kelurahan	Sapi Perah	Sapi	Kerbau	Kuda	Kambing	Babi
[1]	[2]	[3]	[4]	[5]	[6]	[7]
1. Pampalu	-	-	-	-	4	58
2. Rusoh	-	6	-	-	-	39
3. Niampak	-	-	-	-	-	135
4. Niampak Utara	-	4	-	-	16	18
5. Tarohan	-	3	-	-	-	42
6. Tarohan Selatan	-	2	-	-	-	30
7. Matahit	-	8	-	-	-	51
Jumlah	-	23	-	-	20	373
2015	-	12	-	-	5	125

Sumber : Cabang Dinas Pertanian Kecamatan Beo Selatan

Tabel : 5.24 Banyaknya Populasi Unggas Menurut Jenisnya
Di Kecamatan Beo Selatan
2016

Desa/Kelurahan	Itik	Ayam Ras	Ayam Kampung
[1]	[2]	[3]	[4]
1. Pampalu	36	-	198
2. Rusoh	46	-	96
3. Niampak	23	-	161
4. Niampak Utara	35	-	189
5. Tarohan	25	-	165
6. Tarohan Selatan	89	-	195
7. Matahit	105	-	239
Jumlah	359	-	1 343
2015	320	-	1 322

Sumber : Cabang Dinas Pertanian Kecamatan Beo Selatan

Tabel : 5.25 Banyaknya Rumah Tangga Usaha Perikanan
 Di Kecamatan Beo Selatan
 2016

Desa/Kelurahan	Tanpa Perahu	Perahu Penangkap				Motor Tempel	Kapal Motor
		Kecil	Sedang	Besar	Jukun		
[1]	[2]	[3]	[4]	[5]	[6]	[7]	[8]
1. Pampalu	-	14	6	-	-	2	-
2. Rusoh	-	20	5	-	-	3	-
3. Niampak	-	8	-	-	-	2	-
4. Niampak Utara	30	30	11	-	-	2	-
5. Tarohan	5	-	-	-	-	3	-
6. Tarohan Selatan	-	-	-	-	-	1	-
7. Matahit	-	4	-	-	-	2	-
Jumlah	35	76	22	-	-	15	-
2015	69	25	11	*	*	*	*

Sumber : Cabang Dinas Pertanian Kecamatan Beo Selatan

Ket : * data tidak tersedia

Tabel : 5.26

Banyaknya Perahu/Kapal Penangkap Ikan
Di Kecamatan Beo Selatan
2016

Desa/Kelurahan	Perahu Tanpa Motor				Motor Tempel	Kapal Motor	Jumlah
	Kecil	Sedang	Besar	Jukung			
[1]	[2]	[3]	[4]	[5]	[6]	[7]	[8]
1. Pampalu	14	6	-	-	2	-	22
2. Rusoh	20	5	-	-	3	-	28
3. Niampak	8	-	-	-	2	-	10
4. Niampak Utara	30	11	-	-	2	-	43
5. Tarohan	-	-	-	-	3	-	3
6. Tarohan Selatan	-	-	-	-	1	-	1
7. Matahit	4	-	-	-	2	-	6
Jumlah	76	22	-	-	15	-	113
2015	78	6	-	-	6	-	90

Sumber : Kepala Desa se – Kecamatan Beo Selatan

Tabel : 5.27 Banyaknya Produksi Perikanan Laut Menurut Sub Sektor
Di Kecamatan Beo Selatan
2016

(Ton)

Desa/Kelurahan	Perikanan Laut			Perikanan Darat		
	Penangkapan	Budidaya	Umum	Tambak	Kolam	Sawah
[1]	[2]	[3]	[4]	[5]	[6]	[7]
1. Pampalu	-	-	-	-	-	-
2. Rusoh	-	-	-	-	-	-
3. Niampak	-	-	-	-	-	-
4. Niampak Utara	-	-	-	-	-	-
5. Tarohan	-	-	-	-	-	-
6. Tarohan Selatan	-	-	-	-	-	-
7. Matahit	-	-	-	-	-	-
Jumlah	-	-	-	-	-	-

Sumber : Kepala Desa se – Kecamatan Beo Selatan

* Data Tidak Tersedia

Tabel : 5.28 Banyaknya Produksi Perikanan Laut Menurut Jenis Ikan
 Di Kecamatan Beo Selatan
 2016
 (Ton)

Desa/Kelurahan	Jenis Ikan					
	Layang	Tongkol	Bobara	Onthoni	Cucut	Kembung
[1]	[2]	[3]	[4]	[5]	[6]	[7]
1. Pampalu	-	-	-	-	-	-
2. Rusoh	-	-	-	-	-	-
3. Niampak	-	-	-	-	-	-
4. Niampak Utara	-	-	-	-	-	-
5. Tarohan	-	-	-	-	-	-
6. Tarohan Selatan	-	-	-	-	-	-
7. Matahit	-	-	-	-	-	-
Jumlah	-	-	-	-	-	-

Sumber : Kepala Desa se – Kecamatan Beo Selatan

* Data Tidak Tersedia

INDUSTRI

6



**Tukang kayu adalah jenis industri terbesar
di Kecamatan Beo Selatan tahun 2016**

<http://talaudkab.bps.go.id>

Tabel : 6.1. Banyaknya Usaha Industri Kecil dan Kerajinan Rumah tangga
Di Kecamatan Beo Selatan
2016

Desa/Kelurahan	Jenis Industri Kecil/Kerajinan Rumah tangga				
	Kursi Bambu	Meubel	Bengkel	Pandai Besi	Tukang Kayu
[1]	[2]	[3]	[4]	[5]	[6]
1. Pampalu	-	-	-	-	4
2. Rusoh	-	-	-	-	6
3. Niampak	-	-	-	-	-
4. Niampak Utara	-	-	1	-	3
5. Tarohan	-	-	1	-	4
6. Tarohan Selatan	-	-	-	-	5
7. Matahit	-	-	-	-	8
Jumlah	-	-	2	-	30
2015	-	-	4	1	52

Sumber : Kepala Desa se-Kecamatan Beo Selatan

Tabel : 6.1 Banyaknya Usaha Industri Kecil dan Kerajinan Rumahtangga Di Kecamatan Beo Selatan 2016

Lanjutan

Desa/Kelurahan	Jenis Industri Kecil/Kerajinan Rumahtangga				
	Kerajinan	Anyaman	Servis	Pangkas Rambut	Jahit
[1]	[7]	[8]	[9]	[10]	[11]
1. Pampalu	-	-	-	-	2
2. Rusoh	-	12	-	-	-
3. Niampak	-	1	-	-	-
4. Niampak Utara	-	-	-	-	2
5. Tarohan	-	-	1	-	-
6. Tarohan Selatan	-	-	-	-	2
7. Matahit	-	-	-	-	-
Jumlah	-	13	1	-	6
2015	2	24	-	-	5

Sumber : Kepala Desa se-Kecamatan Beo Selatan

PERDAGANGAN

7



**Ada sebanyak 71 warung/kios
di Kecamatan Beo Selatan**

<http://talaudkab.bps.go.id>

Tabel : 7.1
 Banyaknya Pasar, Toko, Warung/Kios, dan
 Restoran/Rumah Makan
 Di Kecamatan Beo Selatan
 2016

Desa/Kelurahan	Pasar		Toko	Warung/ Kios	Restoran/ Rumah Makan
	Bangunan	Tanpa Bangunan			
[1]	[2]	[3]	[4]	[5]	[6]
1. Pampalu	-	1	-	8	-
2. Rusoh	-	-	-	7	-
3. Niampak	-	1	1	6	1
4. Niampak Utara	-	-	-	16	-
5. Tarohan	-	1	-	10	1
6. Tarohan Selatan	-	-	-	9	-
7. Matahit	-	-	-	15	-
Jumlah	-	3	1	71	2
2015	1	4	1	57	1

Sumber : Kepala Desa se-Kecamatan Beo Selatan

<http://talaudkab.bps.go.id>

TRANSPORTASI

8



251 dimiliki warga
Kecamatan Beo Selatan



37 dimiliki warga
Kecamatan Beo Selatan

<http://talaudkab.bps.go.id>

Tabel : 8.1 Keadaan Jalan Menurut Lapisan Permukaan dan Jenis Jalan
Di Kecamatan Beo Selatan
Tahun 2016

(M)

Desa/Kelurahan	Jalan Propinsi			Jalan Kabupaten		
	Aspal	Kerikil	Tanah	Aspal	Kerikil	Tanah
[1]	[2]	[3]	[4]	[5]	[6]	[7]
1. Pampalu	1 000	-	-	-	-	-
2. Rusoh	1 700	-	-	-	-	-
3. Niampak	500	-	-	-	-	-
4. Niampak Utara	500	-	-	700	-	-
5. Tarohan	400	-	-	-	-	-
6. Tarohan Selatan	350	-	-	-	-	-
7. Matahit	5 000	-	-	-	-	-
Jumlah	9 450	-	-	700	-	-

Sumber : Kantor- kantor Desa se- Kecamatan Beo Selatan

Tabel : 8.1 Keadaan Jalan Menurut Lapisan Permukaan dan Jenis Jalan
Di Kecamatan Beo Selatan
Tahun 2016

(M) Lanjutan

Desa/Kelurahan	Jalan Desa		
	Aspal	Kerikil	Tanah
[1]	[8]	[9]	[10]
1. Pampalu	600	-	-
2. Rusoh	650	-	-
3. Niampak	450	-	-
4. Niampak Utara	1 000	-	-
5. Tarohan	500	-	-
6. Tarohan Selatan	750	-	-
7. Matahit	1 200	-	-
Jumlah	5 150	-	-

Sumber : Kantor- kantor Desa se- Kecamatan Beo Selatan

Tabel : 8.2 Keadaan Jalan Menurut Permukaan dan Jenis Jalan
Di Kecamatan Beo Selatan
Tahun 2016

(M)

Desa/Kelurahan	Jalan Propinsi			Jalan Kabupaten		
	Baik	Sedang	Rusak	Baik	Sedang	Rusak
[1]	[2]	[3]	[4]	[5]	[6]	[7]
1. Pampalu	-	1 000	-	-	-	-
2. Rusoh	-	1 700	-	-	-	-
3. Niampak	-	500	-	-	-	-
4. Niampak Utara	-	500	-	-	700	-
5. Tarohan	-	400	-	-	-	-
6. Tarohan Selatan	-	350	-	-	-	-
7. Matahit	-	5 000	-	-	-	-
Jumlah	-	9 450	-	-	700	-

Sumber : Kantor- kantor Desa se- Kecamatan Beo Selatan

Tabel : 8.2 Keadaan Jalan Menurut Permukaan dan Jenis Jalan
Di Kecamatan Beo Selatan
Tahun 2016

(M) Lanjutan

Desa/Kelurahan	Jalan Desa		
	Baik	Sedang	Rusak
[1]	[8]	[9]	[10]
1. Pampalu	550	250	-
2. Rusoh	450	250	-
3. Niampak	300	150	-
4. Niampak Utara	600	400	-
5. Tarohan	230	220	-
6. Tarohan Selatan	550	200	-
7. Matahit	1 100	100	-
Jumlah	3 780	1 570	-

Sumber : Kantor- kantor Kepala Desa se- Kecamatan Beo Selatan

Tabel : 8.3
 Jumlah Jembatan Menurut Konstruksi
 Di Kecamatan Beo Selatan
 2016

Desa/Kelurahan	Jenis Konstruksi		Jumlah
	Beton	Rangka Beton	
[1]	[2]	[3]	[4]
1. Pampalu	1	-	1
2. Rusoh	1	-	1
3. Niampak	1	-	1
4. Niampak Utara	3	-	3
5. Tarohan	3	-	3
6. Tarohan Selatan	4	-	4
7. Matahit	3	-	3
Jumlah	16	-	16

Sumber : Kantor Kecamatan Beo Selatan

Tabel : 8.4 Banyaknya Kendaraan Bermotor dan Tidak Bermotor
 Menurut Jenisnya
 Di Kecamatan Beo Selatan
 2016

Desa/Kelurahan	Truk	Bus	Mobil Penumpang	Sepeda Motor
[1]	[2]	[3]	[4]	[5]
1. Pampalu	-	-	-	20
2. Rusoh	-	-	1	30
3. Niampak	12	-	2	55
4. Niampak Utara	2	-	2	15
5. Tarohan	5	-	4	36
6. Tarohan Selatan	-	-	5	15
7. Matahit	4	-	-	80
Jumlah	23	-	14	251
2015	20	-	15	273

Sumber : Kepala Desa se-Kecamatan Beo Selatan

Tabel : 8.4 Banyaknya Kendaraan Bermotor dan Tidak Bermotor
Menurut Jenisnya
Di Kecamatan Beo Selatan
2016

Lanjutan

Desa/Kelurahan	Sepeda	Perahu Motor Tempel	Sampan/ Perahu	Gerobak
[1]	[6]	[7]	[8]	[9]
1. Pampalu	3	2	20	3
2. Rusoh	4	3	25	2
3. Niampak	5	2	8	4
4. Niampak Utara	1	2	41	2
5. Tarohan	8	3	-	2
6. Tarohan Selatan	1	1	-	2
7. Matahit	15	2	4	3
Jumlah	37	15	98	18
2015	27	11	52	204

Sumber : Kepala Desa se-Kecamatan Beo Selatan

Tabel : 8.5

Banyaknya Sarana Komunikasi
Di Kecamatan Beo Selatan
2016

Desa/Kelurahan	Wartel	Parabola	Pos
[1]	[2]	[3]	[4]
1. Pampalu	-	40	-
2. Rusoh	-	70	-
3. Niampak	-	64	-
4. Niampak Utara	-	40	-
5. Tarohan	-	70	-
6. Tarohan Selatan	-	67	-
7. Matahit	-	80	-
Jumlah	-	431	-

Sumber : Kantor Desa se- Kecamatan Beo Selatan

KEUANGAN DAN HARGA - HARGA

9



Pada tahun 2016 rata-rata harga bahan pokok di Kecamatan Beo Selatan mengalami penurunan

<http://talaudkab.bps.go.id>

Tabel : 9.1

Harga Rata-rata Sembilan Bahan Pokok
Di Kecamatan Beo Selatan
2016

(Rp.)

Bulan	Beras (Kg)	Ikan Asin (Kg)	Minyak Kelapa (600 ml)	Gula Pasir (Kg)
[1]	[2]	[3]	[4]	[5]
1. Januari	12 000	25 000	10 000	16 000
2. Februari	12 000	25 000	10 000	16 000
3. Maret	12 000	25 000	10 000	16 000
4. April	12 000	25 000	10 000	16 000
5. Mei	12 000	25 000	10 000	16 000
6. Juni	12 000	25 000	10 000	16 000
7. Juli	12 000	25 000	10 000	16 000
8. Agustus	12 000	25 000	10 000	16 000
9. September	12 000	25 000	10 000	16 000
10. Oktober	12 000	25 000	10 000	16 000
11. November	12 000	25 000	10 000	16 000
12. Desember	12 000	25 000	10 000	16 000
Rata-rata	12 000	25 000	10 000	16 000
2015*	15 000	80 000	10 000	14 000

Sumber : Masyarakat Kecamatan Beo Selatan

Tabel : 9.1

Harga Rata-rata Sembilan Bahan Pokok
Di Kecamatan Beo Selatan
2016

Lanjutan

Bulan	Garam (250 gr)	Minyak Tanah (Liter)	Sabun (Batang)	Teteron (Meter)
[1]	[6]	[7]	[8]	[9]
1. Januari	2 000	5 000	3 000	-
2. Februari	2 000	5 000	3 000	-
3. Maret	2 000	5 000	3 000	-
4. April	2 000	5 000	3 000	-
5. Mei	2 000	5 000	3 000	-
6. Juni	2 000	5 000	3 000	-
7. Juli	2 000	5 000	3 000	-
8. Agustus	2 000	5 000	3 000	-
9. September	2 000	5 000	3 000	-
10. Oktober	2 000	5 000	3 000	-
11. November	2 000	5 000	3 000	-
12. Desember	2 000	5 000	3 000	-
Rata-rata	2 000	5 000	3 000	-
2015*	3 000	6 000	4 000	-

Sumber : Masyarakat Kecamatan Beo Selatan

DATA

MENCERDASKAN BANGSA



**BADAN PUSAT STATISTIK
KABUPATEN KEPULAUAN TALAUD**

Kompleks Perkantoran Penda Kabupaten Kepulauan Talaud
Mailbox: bps7104@bps.go.id; Homepage: <http://talaudkab.bps.go.id/>



9 772548 261009