

KECAMATAN PUTRI HIJAU DALAM ANGKA *PUTRI HIJAU DISTRICT IN FIGURES*

2024

Volume 6, 2024



**BADAN PUSAT STATISTIK
KABUPATEN BENGKULU UTARA
BPS-STATISTICS BENGKULU UTARA REGENCY**

Katalog/*Catalogue*: 1102001.1703100
ISSN: 2623-1425

KECAMATAN PUTRI HIJAU DALAM ANGKA *PUTRI HIJAU DISTRICT IN FIGURES* 2024

Volume 6, 2024

<https://bengkuluutarakab.bps.go.id>



**BADAN PUSAT STATISTIK
KABUPATEN BENGKULU UTARA
BPS-STATISTICS BENGKULU UTARA REGENCY**

KECAMATAN PUTRI HIJAU DALAM ANGKA

Putri Hijau District in Figures

2024

Volume 6, 2024

Katalog /*Catalogue*: 1102001.1703100

ISSN: 2623-1425

Nomor Publikasi/*Publication Number*: 17030.24016

Ukuran Buku/*Book Size*: 14,8 cm x 21 cm

Jumlah Halaman/*Number of Pages* : xxvi +100 hal/*pages*

Penyusun Naskah/*Manuscript Drafter*:

BPS Kab. Bengkulu Utara

BPS-Statistics Bengkulu Utara Regency

Penyunting/*Editor*:

BPS Kab. Bengkulu Utara

BPS-Statistics Bengkulu Utara Regency

Pembuat Kover/*Cover Designer*:

BPS Kab. Bengkulu Utara

BPS-Statistics Bengkulu Utara Regency

Penerbit/*Publisher*

©BPS Kab. Bengkulu Utara/*BPS-Statistics Bengkulu Utara Regency*

Sumber Ilustrasi/*Illustration Source*: canva.com

Dilarang mereproduksi dan/atau menggandakan sebagian atau seluruh isi buku ini untuk tujuan komersial tanpa izin tertulis dari Badan Pusat Statistik Kab. Bengkulu Utara.

It is prohibited to reproduce and/or duplicate part or all of this book for commercial purpose without permission from BPS-Statistics Bengkulu Utara Regency.

TIM PENYUSUN/COMPILERS
KECAMATAN PUTRI HIJAU DALAM ANGKA
Putri Hijau District in Figures
2024
Volume 6, 2024

Pengarah/Director
lin Inayati

Penanggung Jawab/Persons in Charge
Furkan

Penyunting/Editors
Popy Permawani

Pengolah Data dan Penulis Naskah/Data Processor and Writers
Very Ando Saragih

Penata Letak/Layout Designers
Very Ando Saragih

Penerjemah/Translators
Very Ando Saragih

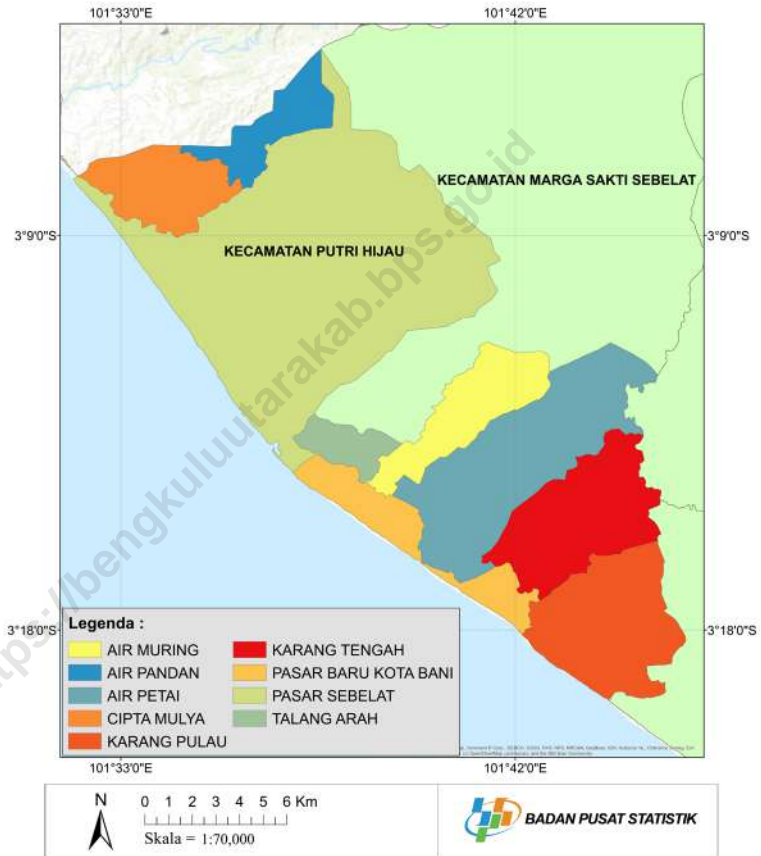
KONTRIBUTOR DATA/DATA CONTRIBUTORS

1. Badan Pemberdayaan Masyarakat dan Pemerintah Desa/*Agency of Village Community Empowerment*
2. Dinas Kependudukan dan Pencatatan Sipil/*Department of Population and Civil Registration*
3. Kementerian Pendidikan, Kebudayaan, Riset dan Teknologi/*Ministry of Education, Culture, Research and Technology*
4. Kementerian Agama/*Ministry of Religion Affairs*
5. Badan Pusat Statistik/*BPS-Statistics Indonesia*

<https://bengkuluutarakab.bps.go.id>

PETA WILAYAH KECAMATAN PUTRI HIJAU MAP OF PUTRI HIJAU DISTRICT

Sketsa Peta Kecamatan Putri Hijau



KEPALA BPS KABUPATEN BENGKULU UTARA
HEAD OF BPS-STATISTICS BENGKULU UTARA REGENCY



IIN INAYATI

KATA PENGANTAR

Publikasi “KECAMATAN PUTRI HIJAU DALAM ANGKA 2024” ini merupakan lanjutan dari publikasi-publikasi sebelumnya dan merupakan upaya dalam mengembangkan perstatistikan daerah untuk menyediakan data yang terpadu bagi berbagai keperluan daerah.

Dalam publikasi ini disajikan tabel-tabel, grafik serta uraian-uraian singkat mengenai berbagai bidang. Hal ini dimaksudkan, agar pemakai data akan cepat mendapat gambaran mengenai Kecamatan Putri Hijau dewasa ini, kemajuan pembangunan yang dicapai, potensi daerah bagi penanaman modal baik domestik maupun luar negeri.

Data statistik yang disajikan dalam publikasi ini merupakan data resmi dari berbagai sumber instansi pemerintah dan swasta. Penyajian datanya diusahakan dalam bentuk tabel statistik yang dapat dengan mudah menunjukkan konsistensinya dan keterpaduannya. Berhasil dengan baik publikasi ini adalah berkat kerjasama yang baik dari Kecamatan Putri Hijau dan bantuan segenap dinas/instansi serta badan-badan swasta dalam memberikan data yang diperlukan.

Berhubungan dengan itu kami menyampaikan terima kasih kepada Kecamatan Putri Hijau atas kerjasamanya dan terima kasih pula kepada semua pihak yang membantu dalam penyiapan publikasi ini.

Terima Kasih.

Arga Makmur, September 2024

Kepala BPS

Kabupaten Bengkulu Utara



IIN INAYATI

PREFACE

Putri Hijau District in Figures 2024, is a part of our efforts to develop regional statistics to provide integrated data for regional development planning purpose.

This publication is presented in tables, graphs and brief descriptions so that the data user can get the pictures of Putri Hijau, progress of development, and the potential of regional investment for both domestic and oversea quickly.

The data in this publication are presented by various government and private agencies in the form of easier statistical tables. Therefore, the success of this publication thanks to the cooperation of all government and private agencies which provide the required data.

We appreciate all the effort and cooperation of regional government agency which has helped and for all those who assist in the preparation for the success this publication.

Thank you,

Arga Makmur, September 2024
Head of BPS-Statistics
Bengkulu Utara Regency



IIN INAYATI

DAFTAR ISI/CONTENTS
KECAMATAN PUTRI HIJAU DALAM ANGKA
Putri Hijau District in Figures
2024
 Volume 6, 2024

	Halaman <i>Page</i>
Kata Pengantar/ <i>Preface</i>	xii
Daftar Isi/ <i>Contents</i>	xiii
Daftar Tabel/ <i>List of Tables</i>	xv
Daftar Gambar/ <i>List of Figures</i>	xxi
Penjelasan Umum/ <i>Explanatory Notes</i>	xxiii
Daftar Singkatan/ <i>List of Abbreviation</i>	xxv
1. Geografi dan Iklim/ <i>Geography and Climate</i>	1
2. Pemerintahan/ <i>Government</i>	11
3. Penduduk/ <i>Population</i>	21
4. Sosial dan Kesejahteraan Rakyat/ <i>Social and Welfare</i>	31
5. Pertanian/ <i>Agriculture</i>	59
6. Pariwisata, Transportasi, dan Komunikasi/ <i>Tourism, Transportation, and Communication</i>	73
7. Perbankan, Koperasi, dan Perdagangan/ <i>Banking, Cooperative, and Trade</i>	87
Daftar Pustaka/ <i>Bibliography</i>	99

DAFTAR TABEL/LIST OF TABLES

Tabel Table		Halaman Page
1.	GEOGRAFI/1	
1.1	Luas Daerah Menurut Desa/Kelurahan di Kecamatan Putri Hijau, 2023 <i>Total Area by Villages/Kelurahan in Putri Hijau District, 2023</i>	8
1.2	Jarak ke Ibukota Kecamatan dan Ibukota Kabupaten/Kota Menurut Desa/Kelurahan di Kecamatan Putri Hijau (km), 2023 <i>Distance to the District Capital and Regency/Municipal Capital by Villages/Kelurahan in Putri Hijau District (km), 2023</i>	9
2.	PEMERINTAHAN/GOVERNMENT	
2.1	WILAYAH ADMINISTRATIF ADMINISTRATIVE AREA	
2.1.1	Jumlah SLS Terkecil dibawah Desa Menurut Desa/ Kelurahan di Kecamatan Putri Hijau, 2023 <i>Number of Smallest Neighborhood Unit by Villages'/Kelurahan in Putri Hijau District, 2023</i>	18
2.2	SUMBER DAYA MANUSIA HUMAN RESOURCES	
2.2.1	Jumlah Pegawai Negeri Sipil Menurut Pemerintah Daerah dan Jenis Kelamin di Kecamatan Putri Hijau, 2023 <i>Number of Civil Servants by Local Government and Sex in Putri Hijau District, 2023</i>	19
2.2.2	Jumlah Pegawai Negeri Sipil Pemerintah Daerah Kecamatan Putri Hijau Menurut Tingkat Pendidikan dan Jenis Kelamin, 2023 <i>Number of Civil Servants of Putri Hijau District Government by Educational Level and Sex, 2023</i>	20

3. PENDUDUK/POPULATION

3.1	Penduduk, Distribusi Persentase Penduduk, Kepadatan Penduduk, Rasio Jenis Kelamin Penduduk Menurut Desa/Kelurahan di Kecamatan Putri Hijau, 2023 <i>Population, Percentage Distribution of Population, Population Density, and Population Sex Ratio by Villages/Kelurahan in Putri Hijau District, 2023</i>	28
3.2	Jumlah Penduduk Menurut Kelompok Umur dan Jenis Kelamin di Kecamatan Putri Hijau, 2023 <i>Population by Age Groups and Sex in Putri Hijau District, 2023</i>	30

4. SOSIAL DAN KESEJAHTERAAN RAKYAT/SOCIAL AND WELFARE

4.1 PENDIDIKAN EDUCATION

4.1.1	Banyaknya Desa ¹ /Kelurahan yang Memiliki Fasilitas Sekolah Menurut Tingkat Pendidikan di Kecamatan Putri Hijau, 2021–2023 <i>Number of Villages¹/Kelurahan Having Educational Facilities by Educational Level in Putri Hijau District, 2021–2023</i>	38
4.1.2	Jumlah Sekolah Menurut Tingkat Pendidikan di Kecamatan Putri Hijau, 2022/2023 dan 2023/2024 <i>Number of Schools by Educational Level in Putri Hijau District, 2022/2023 and 2023/2024</i>	39
4.1.3	Jumlah Guru Menurut Tingkat Pendidikan di Kecamatan Putri Hijau, 2022/2023 dan 2023/2024 <i>Number of Teachers by Educational Level in Putri Hijau District, 2022/2023 and 2023/2024</i>	40
4.1.4	Jumlah Murid Menurut Tingkat Pendidikan di Kecamatan Putri Hijau, 2022/2023 dan 2023/2024 <i>Number of Pupils by Educational Level in Putri Hijau District, 2022/2023 and 2023/2024</i>	41

4.2 KESEHATAN HEALTH

4.2.1	Banyaknya Desa ¹ /Kelurahan yang Memiliki Sarana Kesehatan Menurut Jenis Sarana Kesehatan di Kecamatan Putri Hijau, 2021–2023	
-------	--	--

Tabel Table	Halaman Page
	42
4.2.2	43
4.3	
	44
4.3.2	45
4.3.3	46
4.3.4	47
4.3.5	48
4.4	
4.4.1	49

Tabel Table	Halaman Page
4.4.2	50
Banyaknya Kejadian Bencana Alam Menurut Desa/Kelurahan dan Jenis Bencana Alam di Kecamatan Putri Hijau, 2023 <i>Number of Natural Disaster Events by Villages/Kelurahan and Type of Natural Disaster in Putri Hijau District, 2023</i>	
4.4.3	53
Banyaknya Korban Jiwa Akibat Bencana Alam Menurut Desa/Kelurahan dan Jenis Bencana Alam di Kecamatan Putri Hijau, 2023 <i>Number of Fatalities Due to Natural Disasters by Villages/Kelurahan and Type of Natural Disaster in Putri Hijau District, 2023</i>	
4.4.4	56
Keberadaan Fasilitas/Upaya Antisipasi/Mitigasi Bencana Alam Menurut Desa/Kelurahan di Kecamatan Putri Hijau, 2023 <i>Existence of Facilities/Efforts for Anticipation/Mitigation of Natural Disasters by Villages/Kelurahan by Villages/Kelurahan in Putri Hijau District, 2023</i>	
4.4.5	58
Banyaknya Desa/Kelurahan yang Memiliki Kelompok Kegiatan Olahraga Menurut Jenis Olahraga dan Ketersediaan Fasilitas/Lapangan Olahraga di Kecamatan Putri Hijau, 2023 <i>Number of Villages/Kelurahan Having Sport Activities Groups by Type of Sport and Availability of Sport Facilities/Fields in Putri Hijau District, 2023</i>	
5.	PERTANIAN/AGRICULTURE
5.1	66
Luas Panen Tanaman Sayuran dan Buah-buahan Semusim Menurut Jenis Tanaman di Kecamatan Putri Hijau (ha), 2022–2023 <i>Harvested Area of Seasonal Vegetables and Fruits by Kind of Plant in Putri Hijau District (ha), 2022–2023</i>	
5.2	67
Produksi Tanaman Sayuran dan Buah-buahan Semusim Menurut Jenis Tanaman di Kecamatan Putri Hijau (kuintal), 2022–2023 <i>Production of Seasonal Vegetables and Fruits by Kind of Plant in Putri Hijau District (quintal), 2022–2023</i>	
5.3	68
Luas Panen Tanaman Biofarmaka Menurut Jenis Tanaman di Kecamatan Putri Hijau (m ²), 2020–2023 <i>Harvested Area of Medicinal Plants by Kind of Plant in Putri Hijau District (m²), 2020–2023</i>	

Tabel Table	Halaman Page	
5.4	Produksi Tanaman Biofarmaka Menurut Jenis Tanaman di Kecamatan Putri Hijau (kg), 2020–2023 <i>Production of Medicinal Plants by Kind of Plant in Putri Hijau District (kg),2020–2023</i>	69
5.5	Luas Panen Tanaman Hias Menurut Jenis Tanaman di Kecamatan Putri Hijau (m ²), 2020–2023 <i>Harvested Area of Ornamental Plants by Kind of Plant in Putri Hijau District (m²), 2020–2023</i>	70
5.6	Produksi Tanaman Hias Menurut Jenis Tanaman di Kecamatan Putri Hijau (tangkai), 2020–2023 <i>Production of Ornamental Plants by Kind of Plant n Putri Hijau District (stalks), 2020–2023</i>	71
5.7	Produksi Buah-Buahan dan Sayuran Tahunan Menurut Jenis Tanaman di Kecamatan Putri Hijau (kuintal), 2020–2023 <i>Production of Annual Fruits and Vegetables by Kind of Plant in Putri Hijau District (quintal), 2020–2023</i>	72
6.	PARIWISATA, TRANSPORTASI, DAN KOMUNIKASI/TOURISM, TRANSPORTATION, AND COMMUNICATION	
6.1	PARIWISATA TOURISM	
6.1.1	Jumlah Sarana Akomodasi Menurut Desa/Kelurahan dan Jenis Akomodasi di Kecamatan Putri Hijau, 2023 <i>Number of Accomodation Facilities by Villages/Kelurahan and Type of Accomodation in Putri Hijau District, 2023</i>	80
6.2	TRANSPORTASI TRANSPORTATION	
6.2.1	Prasarana dan Sarana Transportasi Antardesa/Kelurahan Menurut Desa/Kelurahan di Kecamatan Putri Hijau, 2023 <i>Inter-Villages/Kelurahan Transportation Infrastructure and Facilities by Villages/Kelurahan in Putri Hijau District, 2023</i>	81

**6.3 KOMUNIKASI
COMMUNICATION**

6.2.2	Keberadaan Kantor Pos/Pos Pembantu/Rumah Pos, Pos Keliling, dan Perusahaan/Agen Jasa Ekspedisi Swasta Menurut Desa/Kelurahan di Kecamatan Putri Hijau, 2023 <i>Number of Post Office/Subsidiary of Post Office, Mobile Portal Service, Private Expedition Service Company by Villages/Kelurahan in Putri Hijau District, 2023</i>	83
6.3.1	Jumlah Menara Telepon seluler dan Operator Layanan Komunikasi Telepon Seluler Menurut Desa/ Kelurahan di Kecamatan Putri Hijau, 2023 <i>Number of Base Transceiver Station (BTS) and Cellular Phone Communication Service Operators by Villages/Kelurahan in Putri Hijau District, 2023</i>	84
6.3.2	Kekuatan Sinyal Telepon Seluler dan Jenis Sinyal Internet Telepon Seluler Menurut Desa/Kelurahan di Kecamatan Putri Hijau, 2023 <i>The Strenght of Celular Phone Signal by Villages/Kelurahan in Putri Hijau District, 2023</i>	85

**7. PERBANKAN, KOPERASI, DAN PERDAGANGAN/BANKING,
COOPERATIVE, AND TRADE**

7.1	Banyaknya Sarana Lembaga Keuangan Bank Menurut Desa/ Kelurahan dan Jenis Bank di Kecamatan Putri Hijau, 2023 <i>Number of Bank by Villages/Kelurahan and Type of Bank in Putri Hijau District, 2023</i>	94
7.2	Banyaknya Koperasi Aktif Menurut Menurut Desa/Kelurahan dan Jenis Koperasi di Kecamatan Putri Hijau, 2023 <i>Number of Cooperative by Villages/Kelurahan and Type of Cooperative in Putri Hijau District, 2023</i>	95
7.3	Banyaknya Sarana Perdagangan Menurut Desa/Kelurahan dan Jenis Sarana Perdagangan di Kecamatan Putri Hijau, 2023 <i>Number of Trade Facilities by Villages/Kelurahan and Type of Trade Facilities in Putri Hijau District, 2023</i>	97

DAFTAR GAMBAR/LIST OF FIGURES

Gambar Figure	Halaman Page	
1.1	Luas Daerah Menurut Desa/Kelurahan di Kecamatan Putri Hijau, 2023 Total Area by Villages/Kelurahan in Putri Hijau District, 2023.....	6
1.2	Jarak ke Ibukota Kecamatan Menurut Desa/ Kelurahan di Kecamatan Putri Hijau (km), 2023 <i>Distance to the District Capital by Village/Kelurahan in Putri Hijau District (km), 2023</i>	7
2.1	Jumlah SLS Terkecil dibawah Desa Menurut Desa/ Kelurahan di Kecamatan Putri Hijau, 2023 <i>Number of Smallest Neighborhood Unit by Villages¹/Kelurahan in Putri Hijau District, 2023</i>	16
2.2	Jumlah Pegawai Negeri Sipil Pemerintah Daerah Kecamatan Putri Hijau Menurut Jenis Kelamin, 2023 <i>Number of Civil Servants of Putri Hijau District Government by Sex, 2023</i>	17
3.1	Jumlah Penduduk Kecamatan Putri Hijau Menurut Jenis Kelamin dan Desa/Kelurahan,2023 <i>Population of Putri Hijau District by Gender and Village/Sub-district, 2023</i>	26
3.2	Rasio Jenis Kelamin Penduduk Kecamatan Putri Hijau Menurut Desa/Kelurahan, 2023 <i>Population Sex Ratio of Putri Hijau District by Village/Sub-district, 2023</i>	27
4.1	Jumlah Sekolah Menurut Tingkat Pendidikan di Kecamatan Putri Hijau, 2023/2024 <i>Number of Schools by Educational Level in Putri Hijau District, 2023/2024</i>	36
4.2	Banyaknya Desa/Kelurahan yang Memiliki Sarana Kesehatan Menurut Jenis Sarana Kesehatan di Kecamatan Putri Hijau, 2023 <i>Number of Villages/Kelurahan Health Facilities by Type of Health Facilities in Putri Hijau District, 2023.....</i>	37

Gambar Figure		Halaman Page
5.1	Produksi Tanaman Sayuran dan Buah-buahan Semusim Menurut Jenis Tanaman di Kecamatan Putri Hijau (kuintal), 2022–2023 Production of Seasonal Vegetables and Fruits by Kind of Plant in Putri Hijau District (quintal), 2022–2023	64
5.2	Luas Panen Tanaman Sayuran dan Buah-buahan Semusim Menurut Jenis Tanaman di Kecamatan Putri Hijau (ha), 2022–2023 Harvested Area of Seasonal Vegetables and Fruits by Kind of Plant in Putri Hijau District (ha), 2022–2023.....	65
6.1	Persentase Desa dengan Prasarana dan Sarana Transportasi Antardesa/Kelurahan di Kecamatan Putri Hijau, 2023 Percentage of Number Villages with Inter-Villages/Kelurahan Transportation Infrastructure and Facilities in Putri Hijau District, 2023	78
6.2	Persentase Desa dengan Prasarana dan Sarana Transportasi Antardesa/Kelurahan di Kecamatan Putri Hijau, 2023 Percentage of Number Villages with Inter-Villages/ Kelurahan Transportation Infrastructure and Facilities in Putri Hijau District, 2023	79
7.1	Banyaknya Bank Umum Menurut Desa/ Kelurahan di Kecamatan Putri Hijau, 2023 Number of General Bank by Villages/Kelurahan in Putri Hijau District, 2023.....	92
7.2	Banyaknya Koperasi Simpan Pinjam Menurut Menurut Desa/Kelurahan di Kecamatan Putri Hijau, 2023 Number of Saving and Loan Cooperative by Villages/Kelurahan in Putri Hijau District, 2023.....	93

PENJELASAN UMUM/EXPLANATORY NOTES

Tanda-tanda, satuan-satuan, dan lain-lainnya yang digunakan dalam publikasi ini adalah sebagai berikut:

Symbols, measurement units, and acronyms which are used in this publication, are as follows:

1. TANDA-TANDA/SYMBOLS

Data tidak tersedia/ <i>Data not available</i>	: ...
Tidak ada atau nol / <i>Null or zero</i>	: -
Data dapat diabaikan/ <i>Data negligible</i>	: ~0
Tanda decimal/ <i>Decimal point</i>	: ,
Data tidak dapat ditampilkan/ <i>Not applicable</i>	: NA
Angka estimasi/ <i>Estimated figures</i>	: e
Angka diperbaiki/ <i>Revised figures</i>	: r
Angka sementara/ <i>Preliminary figures</i>	: *
Angka sangat sementara/ <i>Very preliminary figures</i>	: **
Angka sangat sangat sementara/ <i>Very very preliminary figures</i>	: ***

2. SATUAN/UNITS

barel/ <i>barrel</i>	: 158,99 liter/ <i>litres</i> = 1/6,2898 m ³
hektare (ha)/ <i>hectare (ha)</i>	: 10.000 m ²
kilometer (km)/ <i>kilometres (km)</i>	: 1.000 meter/ <i>meters (m)</i>
knot/ <i>knot</i>	: 1,8523 km/jam (<i>km/hour</i>)
kuintal/ <i>quintal</i>	: 100 kg
KWh	: 1.000 Watt <i>hour</i>
MWh	: 1.000 KWh
liter (untuk beras)/ <i>litre (for rice)</i>	: 0,80 kg
MMSCF	: 1/35,3 m ³
metrik ton (m.ton)/ <i>metric ton (m. ton)</i>	: 0,98421 long ton = 1.000 kg
ons/ <i>ounce</i>	: 28,31 gram/ <i>grams</i>
ton	: 1.000 kg

Satuan lain: buah, dus, butir, helai/lembar, kaleng, batang, pulsa, ton kilometer (ton-km), jam, menit, persen (%).

Other units: unit, pack, pieces, sheet, tin, pulse, ton-kilometres(ton-km), hour, minute, percent (%).

Perbedaan angka di belakang koma disebabkan oleh pembulatan angka.

The difference in decimal numbers is caused by rounding.

DAFTAR SINGKATAN/LIST OF ABBREVIATION

SI	: Stasiun Iklim/ <i>Climate Station</i>
SMPK	: Stasiun Meterologi Pertanian Khusus/ <i>Special Agricultural Meteorological Station</i>
t.t	: Tempat tidur/ <i>Bed</i>
BCG	: Bacillus Calmette Guerin
DPT	: Difteri, Pertusis, Tetanus/ <i>Diphtheria, Tetanus, and Pertussis</i>
TT	: Tetanus Toxoid
IOT	: Industri Obat Tradisional/ <i>Traditional Medicine Industry</i>
IKOT	: Industri Kecil Obat Tradisional/ <i>Traditional Medicine Small Industry</i>
Alkes	: Alat kesehatan/ <i>Health Kits</i>
PKRT	: Perbekalan Kesehatan Rumah tangga/ <i>Household Health Logistics</i>
Kompl	: Komplemen/ <i>Complement</i>
IRTP	: Industri Pangan Produksi Rumah Tangga/ <i>Foods Home Industry</i>
PBF	: Pedagang Besar Farmasi/ <i>Pharmacy Whole-seller</i>
GFK	: Gudang Farmasi Kab/Kota/Regency/ <i>Municipality Pharmacy Warehouse</i>
RB	: Rumah Bersalin/ <i>Delivery House</i>
Pustu	: Puskesmas pembantu/ <i>Auxiliary Public Health Center</i>
BP	: Balai Pengobatan/ <i>Polyclinic</i>
TPS	: Tempat Pembuangan Sampah Sementara / <i>landfill</i>
Jamkesmas	: Jaminan kesehatan masyarakat miskin/ <i>Poor public health insurance</i>
PJKMU	: Program Jaminan Kesehatan Masyarakat Umum/ <i>General Public Health Insurance Program</i>
SIUP	: Surat Ijin Usaha Perdagangan/ <i>Trading Permission Letter</i>
TDP	: Tanda Daftar Perusahaan/ <i>Company Registration Identity</i>
API	: Angka Pengenal Importir/ <i>Importer's Identity Number</i>

01

**GEOGRAFI
GEOGRAPHY**

<https://bengkuluutarakab.bps.go.id>

PENJELASAN TEKNIS

1. Batas Wilayah. Kecamatan Putri Hijau merupakan salah satu kecamatan yang terletak di Kabupaten Bengkulu Utara. Batas-batas wilayah Kecamatan Putri Hijau adalah :
 - Sebelah Utara: Kabupaten Muko-Muko
 - Sebelah Selatan: Kecamatan Ketahun
 - Sebelah Timur: Kecamatan Marga Sakti Sebelat
 - Sebelah Barat: Samudra Indonesia
2. Wilayah Administratif. Kecamatan Putri Hijau pada awalnya terdiri dari 19 desa defenitif dengan satu kecamatan induk. Pada tahun 2014, beberapa desa dimekarkan membentuk kecamatan sendiri yaitu Kecamatan Marga Sakti Sebelat, sehingga jumlah desa di Kecamatan Putri Hijau berkurang dari 19 menjadi 9 desa.
3. Topografi. Kecamatan Putri Hijau keadaan topografinya berbukit-bukit dan banyak lereng, sebagian berada dipinggir pantai yang berbatasan dengan Samudera Indonesia. Ketinggian wilayah berkisar antara 25-50 meter diatas permukaan laut.
4. Iklim, Flora dan Fauna. Seperti wilayah Indonesia pada umumnya, Kecamatan Putri Hijau beriklim tropis dengan curah hujan yang cukup tinggi.
5. Vegetasi yang tumbuh diwilayah Kecamatan Putri Hijau sangat

TECHNICAL NOTES

1. *Regional Boundaries. Putri Hijau District is one of the districts located in North Bengkulu Regency. The boundaries of Putri Hijau District are:
North: Muko-Muko Regency
South: Putri Hijau District
East: Lebong Regency
West: Putri Hijau District*
2. *Administrative Area. Putri Hijau Subdistrict initially consisted of 19 definitive villages with one parent subdistrict. In 2014, several villages were expanded to form their own subdistricts, namely Marga Sakti Sebelat Subdistrict, so that the number of villages in Putri Hijau Subdistrict was reduced from 19 to 9 villages..*
3. *Topography. Putri Hijau District has hilly topography with many slopes, some of which are on the coast bordering the Indonesian Ocean. The height of the area ranges from 25-50 meters above sea level..*
4. *Climate, Flora and Fauna. Like most parts of Indonesia, Putri Hijau District has a tropical climate with fairly high rainfall.*
5. *The vegetation that grows in Putri Hijau District is very diverse, such as*

beragam, seperti kayu meranti, pulai, ketuko dan berbagai jenis buah-buahan seperti cempedak, durian, mangga, rambutan dan berbagai tanaman perkebunan seperti karet, kopi dan sawit. Dikecamatan ini juga terdapat hutan lindung yang bertujuan untuk menjaga kelestarian alam. Sedangkan fauna yang banyak dijumpai di Kecamatan Putri Hijau diantaranya Harimau Sumatera, Rusa, Babi Hutan, dan lain sebagainya.

meranti, pulai, tekako and various types of fruits such as cempedak, durian, mango, rambutan and various plantation crops such as rubber, coffee and oil palm. In this district there is also a protected forest that aims to preserve nature. Meanwhile, the fauna that is often found in Putri Hijau District includes Sumatran Tigers, Deer, Wild Boar, and so on.

<https://bengkuluutarakab.bps.go.id>

ULASAN

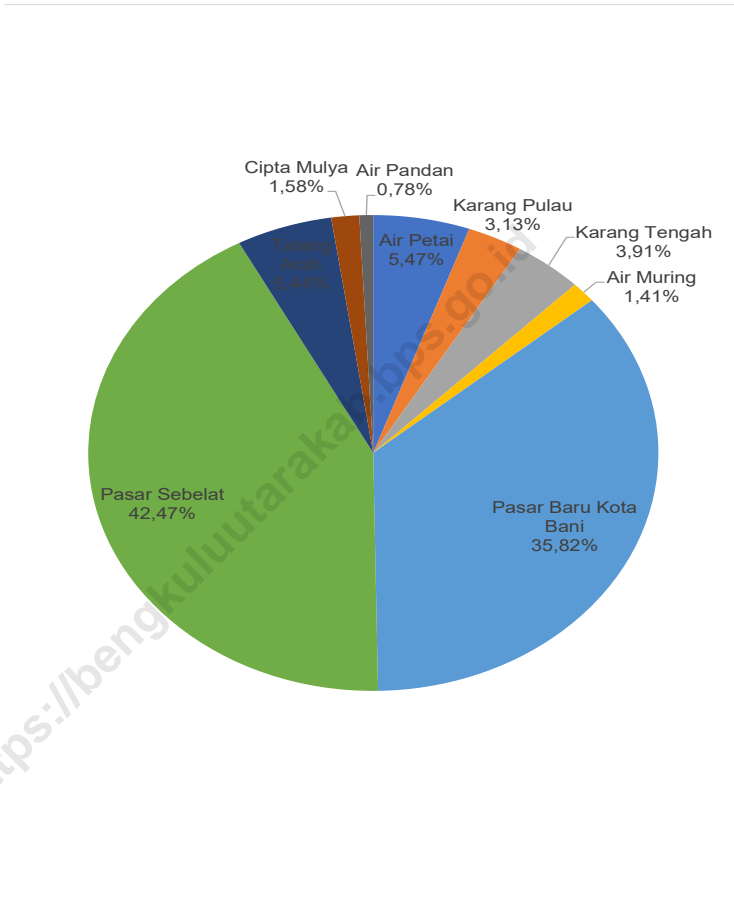
Jumlah desa di Kecamatan Putri Hijau ada sebanyak 9 Desa. Desa dengan luas wilayah terluas adalah Pasar Sebelat dengan wilayah seluas 271,73 km² atau sekitar 42,47 persen wilayah kecamatan. Desa terluas berikutnya adalah Pasar Baru Kota Bani sekitar 35,82 persen dari total luas kecamatan. Sedangkan desa dengan luas wilayah terkecil adalah Air Pandan dan Air Muring.

Apabila ditinjau dari jarak ke kantor kecamatan wilayah desa dengan jarak terjauh diantaranya desa Karang Tengah dan Air Pandan. Akses ke desa Karang Tengah juga relatif sulit.

DESCRIPTION

The number of villages in Putri Hijau District is 9 villages. The village with the largest area is Pasar Sebelat with an area of 271.73 km² or around 42.47 percent of the district area. The next largest village is Pasar Baru Kota Bani around 35.82 percent of the total area of the district. While the villages with the smallest areas are Air Pandan and Air Muring.

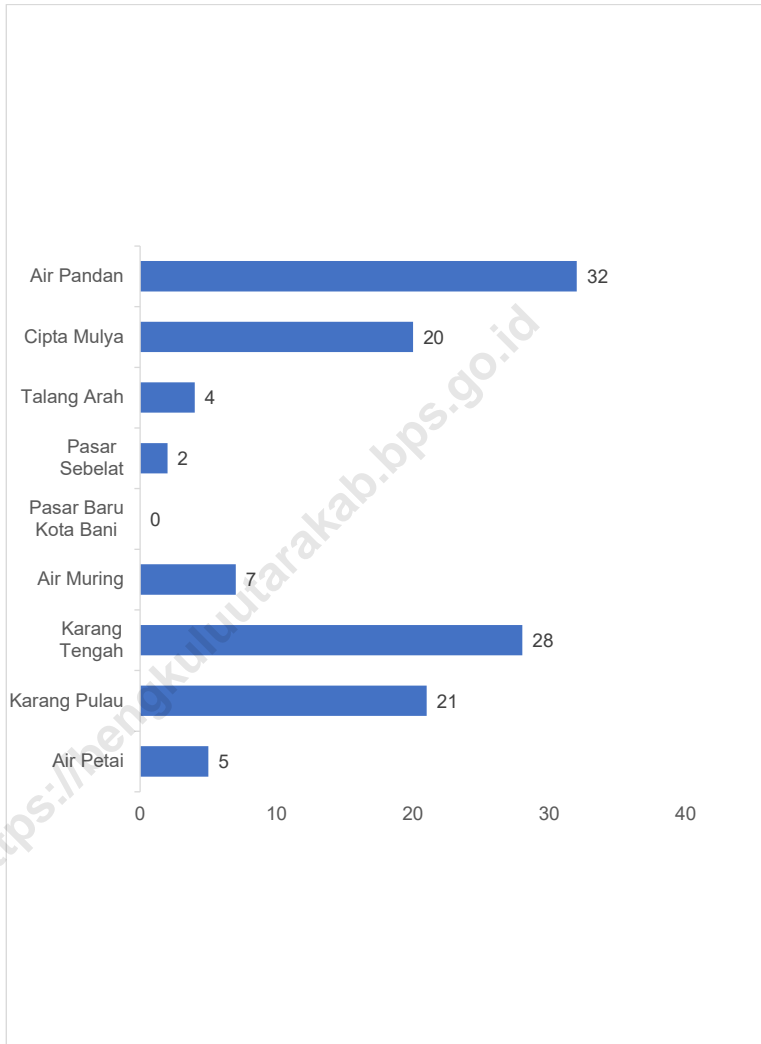
When viewed from the distance to the sub-district office, the village area with the furthest distance is Karang Tengah and Air Pandan villages. Access to Karang Tengah village is also relatively difficult.



Sumber/Source : Badan Pemberdayaan Masyarakat dan Pemerintah Desa/ *Community Empowerment and Village Government Agency*

Gambar 1.1
Figures

Luas Daerah Menurut Desa/Kelurahan di Kecamatan Putri Hijau, 2023
Total Area by Villages/Kelurahan in Putri Hijau District, 2023



Sumber/Source: Kecamatan Putri Hijau/Putri Hijau District Office

Gambar
Figures 1.2

Jarak ke Ibukota Kecamatan Menurut Desa/Kelurahan di Kecamatan Putri Hijau (km), 2023
Distance to the District Capital by Village/Kelurahan in Putri Hijau District (km), 2023

Tabel 1.1
Table

Luas Daerah Menurut Desa/Kelurahan di Kecamatan Putri Hijau, 2023
Total Area by Villages/Kelurahan in Putri Hijau District, 2023

Desa/Kelurahan Village/Kelurahan	Luas Total Area (km²/sq.km)	Persentase terhadap Luas Kecamatan Percentage to District Area
(1)	(2)	(3)
Air Petai	35,00	5,47
Karang Pulau	20,00	3,13
Karang Tengah	25,00	3,91
Air Muring	9,00	1,41
Pasar Baru Kota Bani	229,15	35,82
Pasar Sebelat	271,73	42,47
Talang Arah	34,80	5,44
Cipta Mulya	10,11	1,58
Air Pandan	5,00	0,78
Putri Hijau	639,79	100,00

Catatan/Note: -

Sumber/Source: Badan Pemberdayaan Masyarakat dan Pemerintah Desa/ *Community Empowerment and Village Government Agency*

Tabel 1.2
Table

Jarak ke Ibukota Kecamatan dan Ibukota Kabupaten/Kota Menurut Desa/Kelurahan di Kecamatan Putri Hijau (km), 2023
Distance to the District Capital and Regency/Municipal Capital by Villages/Kelurahan in Putri Hijau District (km), 2023

Desa/Kelurahan <i>Village/Kelurahan</i>	Jarak ke Ibukota Kecamatan <i>Distance to District Capital</i>	Jarak ke Ibukota Kabupaten/ Kota <i>Distance to Regency/Municipal Capital</i>
(1)	(2)	(3)
Air Petai	5	NA
Karang Pulau	21	NA
Karang Tengah	28	NA
Air Muring	7	NA
Pasar Baru Kota Bani	0	NA
Pasar Sebelat	2	NA
Talang Arah	4	NA
Cipta Mulya	20	NA
Air Pandan	32	NA

Catatan/Note: -

Sumber/Source: Kecamatan Putri Hijau/*Putri Hijau District Office*

02

**PEMERINTAHAN
GOVERNMENT**

<https://bengkuluutarakab.bps.go.id>

PENJELASAN TEKNIS

1. Desa adalah desa dan desa adat atau yang disebut dengan nama lain, selanjutnya disebut desa adalah kesatuan masyarakat hukum yang memiliki batas wilayah yang berwenang untuk mengatur dan mengurus urusan pemerintahan, kepentingan masyarakat setempat berdasarkan prakarsa masyarakat, hak asal usul, dan/atau hak tradisional yang diakui dan dihormati dalam sistem pemerintahan Negara Kesatuan Republik Indonesia.
2. Kelurahan adalah pembagian wilayah administratif di Indonesia di bawah kecamatan. Dalam konteks otonomi daerah di Indonesia, kelurahan merupakan wilayah kerja lurah sebagai Perangkat Daerah Kabupaten atau Kota. Kelurahan dipimpin oleh seorang kepala kelurahan yang disebut lurah selaku perangkat kecamatan dan bertanggung jawab kepada camat. Lurah diangkat oleh bupati/wali kota atas usul sekretaris daerah dari pegawai negeri sipil yang memenuhi persyaratan sesuai dengan ketentuan peraturan perundang-undangan (Undang-Undang Nomor 23 Tahun 2014 Tentang Pemerintahan Daerah).
3. Unit Permukiman Transmigrasi (UPT) adalah satuan permukiman transmigrasi yang berfungsi

TECHNICAL NOTES

1. *Village is a village and traditional village or what is called by another name, hereinafter referred to as village is a legal community unit that has territorial boundaries that are authorized to regulate and manage government affairs, the interests of the local community based on community initiatives, origin rights, and/or traditional rights recognized and respected in the government system of the Unitary State of the Republic of Indonesia.*
2. *Kelurahan is the division of administrative areas in Indonesia under subdistricts. In the context of regional autonomy in Indonesia, the kelurahan is the work area of the lurah as a Regency or City Regional Apparatus. The village is led by a chief called the lurah as the subdistrict apparatus and is responsible to the sub-district head. Lurah is appointed by the regent at the suggestion of the regional secretary from a civil servant who meets the requirements in accordance with the provisions of the legislation (Law Number 23 of 2014 concerning Regional Government).*
3. *The Transmigration Settlement Unit (UPT) is a transmigration settlement unit that functions as a*

sebagai tempat tinggal dan tempat usaha transmigran yang sejak awal direncanakan untuk membentuk suatu desa atau bergabung dengan desa setempat. Organisasi UPT merupakan kelembagaan yang bersifat sementara dibentuk sekurang kurangnya 2 bulan sebelum transmigran ditempatkan dan paling lama 5 tahun.

4. Satuan Permukiman Transmigrasi (SPT) adalah satuan permukiman potensial yang ditetapkan sebagai permukiman transmigrasi untuk mendukung pusat pertumbuhan ekonomi pada wilayah yang sudah ada atau sedang berkembang sesuai dengan rencana tata ruang wilayah.
5. Nagari adalah kesatuan masyarakat hukum adat yang memiliki batas-batas wilayah tertentu, dan berwenang untuk mengatur dan mengurus kepentingan masyarakat setempat berdasarkan filosofi adat Minangkabau (Adat Basandi Syarak, Syarak Basandi Kitabullah) dan atau berdasarkan asal-usul dan adat-istiadat setempat dalam wilayah Provinsi Sumatera Barat (Peraturan Pemerintah Nomor 72 Tahun 2005). Satu nagari terdiri dari beberapa jorong/korong. Orang yang memimpin jorong/korong disebut sebagai Kepala Jorong atau Wali Korong.

residence and a place of business transmigrants who originally planned to form a village or join a local village. The UPT organization is a temporary institution formed at least 2 months before transmigrants are placed and a maximum of 5 years.

4. *Transmigration Settlement Unit (SPT) is a potential settlement unit designated as a transmigration settlement to support economic growth centers in areas that already exist or are developing in accordance with the regional spatial plan*
5. *Nagari is a customary law community unit that has certain territorial boundaries, and is authorized to regulate and manage the interests of the local community based on the Minangkabau traditional philosophy (Adat Basandi Syarak, Syarak Basandi Kitabullah) and or based on local origins and customs within the province. West Sumatra (Government Regulation No. 72 of 2005). One nagari consists of several jorong/korong. The person who leads the jorong/korong is referred to as the head of the jorong or the guardian of the korong..*

ULASAN

Jumlah SLS terkecil dibawah wilayah Administrasi Desa di Kecamatan Putri Hijau diantaranya adalah Rukun Tangga atau Dusun. Desa dengan wilayah SLS terkecil terbanyak adalah Karang Pulau dan Karang Tengah sedangkan yang terkecil adalah Pasar Sebelat.

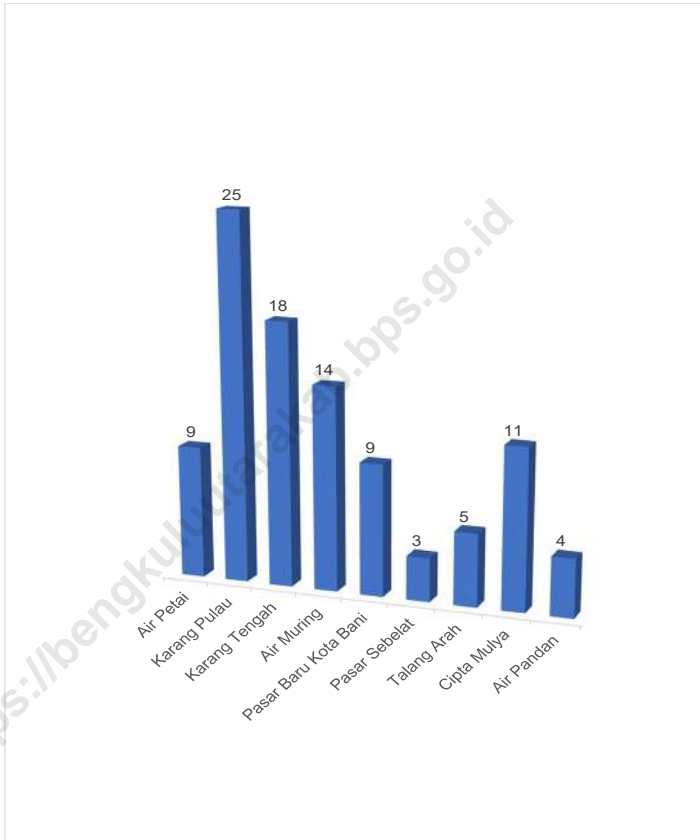
Seluruh wilayah administrasi dibawah Kecamatan Putri Hijau adalah pemerintahan Desa sebanyak 9 desa. Tidak ada yang berstatus kelurahan atau wilayah administrasi lainnya.

DESCRIPTION

The smallest number of SLS under the Village Administration in Putri Hijau subdistrict is Rukun Tangga or Dusun. The village with the largest SLS is Karang Pulau and Karang Tengah while the smallest is Pasar Sebelat.

The entire administrative area under the Putri Hijau subdistrict is the village administration of 9 villages. None has the status of kelurahan or other administrative.

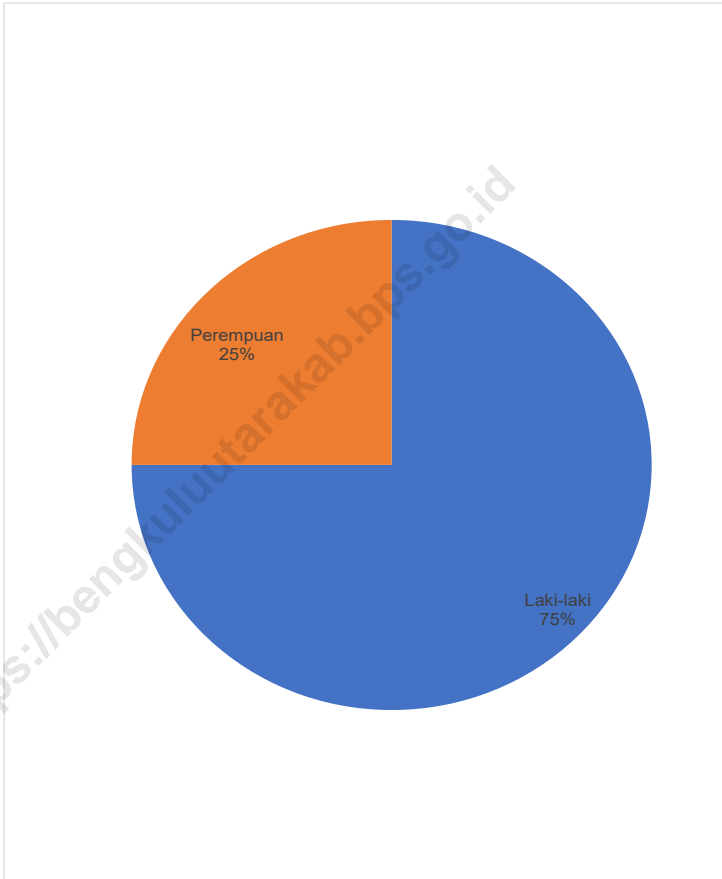
<https://bengkuluutarakab.bps.go.id>



Sumber/Source : BPS, Pendataan Potensi Desa (Podes) 2024/BPS-Statistics Indonesia, Village Potential Data Collecting 2024

Gambar 2.1
Figures

**Jumlah SLS Terkecil dibawah Desa Menurut Desa/
Kelurahan di Kecamatan Putri Hijau, 2023**
**Number of Smallest Neighborhood Unit by Villages/
Kelurahan in Putri Hijau District, 2023**



Sumber/Source : Kecamatan Putri Hijau/Putri Hijau District

Gambar 2.2
Figures

**Jumlah Pegawai Negeri Sipil Pemerintah Daerah
Kecamatan Putri Hijau Menurut Jenis Kelamin, 2023**
**Number of Civil Servants of Putri Hijau District Government
by Sex, 2023**

2.1 WILAYAH ADMINISTRATIF ADMINISTRATIVE AREA

Tabel 2.1.1 Jumlah SLS Terkecil dibawah Desa Menurut Desa/
Table Jumlah SLS Terkecil dibawah Desa Menurut Desa/
*Number of Smallest Neighborhood Unit by Villages¹/
Kelurahan in Putri Hijau District, 2023*

Desa/Kelurahan <i>Village/Kelurahan</i>	SLS Terkecil <i>Smallest Neighborhood Unit</i>
(1)	(2)
Air Petai	9
Karang Pulau	25
Karang Tengah	18
Air Muring	14
Pasar Baru Kota Bani	9
Pasar Sebelat	3
Talang Arah	5
Cipta Mulya	11
Air Pandan	4
Putri Hijau	98

Catatan/Note: -

Sumber/Source: BPS, Pendataan Potensi Desa (Podes) 2024/BPS-Statistics Indonesia, Village Potential Data Collecting 2024

2.2 SUMBER DAYA MANUSIA HUMAN RESOURCES

Tabel 2.2.1 Jumlah Pegawai Negeri Sipil Menurut Pemerintah Daerah dan Jenis Kelamin di Kecamatan Putri Hijau, 2023
Table *Number of Civil Servants by Local Government and Sex in Putri Hijau District, 2023*

Pemerintah Daerah <i>Local Government</i>	Laki-Laki <i>Male</i>	Perempuan <i>Female</i>	Jumlah <i>Total</i>
(1)	(2)	(3)	(4)
Pemerintah Daerah Kecamatan Putri Hijau <i>Putri Hijau District Government</i>	12	4	16

Catatan/Note: -

Sumber/Source: Kecamatan Putri Hijau/*Putri Hijau District*

Tabel 2.2.2
Table

**Jumlah Pegawai Negeri Sipil Pemerintah Daerah
Kecamatan Putri Hijau Menurut Tingkat Pendidikan dan
Jenis Kelamin, 2023**
*Number of Civil Servants of Putri Hijau District Government
by Educational Level and Sex, 2023*

Tingkat Pendidikan <i>Educational Level</i>	Laki-Laki <i>Male</i>	Perempuan <i>Female</i>	Jumlah <i>Total</i>
(1)	(2)	(3)	(4)
Sekolah Dasar (SD) <i>Primary School</i>	-	-	-
SMP/Sederajat <i>Junior High School</i>	-	-	-
SMA/Sederajat <i>Senior High School</i>	-	-	-
Diploma I/Akta I <i>Diploma I/Akta I</i>	-	-	-
Diploma II/Akta II <i>Diploma II/Akta II</i>	-	-	-
Diploma III/Akta III <i>Diploma III/Akta III</i>	-	-	-
Diploma IV/Akta IV <i>Diploma IV/Akta IV</i>	-	-	-
S1/Sarjana <i>Under Graduate/Bachelor</i>	12	4	16
S2/Pasca Sarjana <i>Graduate</i>	-	-	-
S3/Doktor/Ph.D <i>Post Graduate</i>	-	-	-
Jumlah/Total	12	4	16

Catatan/Note: -

Sumber/Source: Kecamatan Putri Hijau/Putri Hijau District

03

**PENDUDUK
POPULATION**

<https://bengkuluutarakab.bps.go.id>

PENJELASAN TEKNIS**TECHNICAL NOTES**

1. Sumber utama data kependudukan adalah sensus penduduk yang dilaksanakan sepuluh tahun sekali. Sensus penduduk telah dilaksanakan sebanyak enam kali sejak Indonesia merdeka yaitu tahun 1961, 1971, 1980, 1990, 2000, 2010 dan 2020.
 2. Di dalam sensus penduduk, pencacahan dilakukan terhadap seluruh penduduk yang berdomisili di wilayah teritorial Indonesia termasuk warga negara asing kecuali anggota korps diplomatik negara sahabat beserta keluarganya.
 3. Penduduk Kabupaten Bengkulu Utara adalah semua orang yang berdomisili di wilayah Bengkulu Utara selama 6 Bulan atau lebih dan atau mereka yang berdomisili kurang dari 6 bulan di Kabupaten Bengkulu Utara tetapi bertujuan menetap.
 4. Laju Pertumbuhan penduduk adalah angka yang menunjukkan persentase penambahan penduduk dalam jangka waktu tertentu.
 5. Kepadatan penduduk adalah rasio banyaknya penduduk per kilometer persegi.
 6. Rasio jenis kelamin adalah perbandingan antara penduduk laki-laki dan penduduk perempuan pada suatu wilayah dan waktu tertentu. Biasanya
1. *The main source of population data is the population census which is conducted every ten years. The population census has been conducted six times since Indonesia's independence, namely in 1961, 1971, 1980, 1990, 2000 and 2010.*
 2. *In the population census, the enumeration is carried out on all residents who are domiciled in the territory of Indonesia, including foreign nationals, except for members of the diplomatic corps of friendly countries and their families.*
 3. *Residents of North Bengkulu Regency are all people who live in North Bengkulu Regency for 6 months or more and or those who live less than 6 months in North Bengkulu Regency but aim to settle down.*
 4. *Population growth rate is a number that shows the percentage of population growth in a certain period of time.*
 5. *Population density is the ratio of the number of people per square kilometer.*
 6. *The sex ratio is the ratio between the male population and the female population in a certain area and time. Usually expressed as the number of male residents*

- dinyatakan dengan banyaknya penduduk laki-laki untuk 100 penduduk perempuan.
7. Distribusi penduduk adalah pola persebaran penduduk di suatu wilayah, baik berdasarkan batas-batas geografis maupun berdasarkan batas-batas administrasi pemerintahan.
 8. Komposisi penduduk adalah pola persebaran penduduk menurut karakteristiknya, contoh: penduduk menurut kelompok umur, penduduk menurut jenis kelamin.
 9. Rumah tangga adalah seseorang atau sekelompok orang yang mendiami sebagian atau seluruh bangunan fisik/sensus dan biasanya tinggal bersama serta pengelolaan makan dari satu dapur. yang dimaksud makan dari satu dapur adalah jika pengurusan kebutuhan sehari-harinya dikelola bersama-sama menjadi satu.
 10. Anggota rumah tangga adalah semua orang yang biasanya bertempat tinggal di suatu rumah tangga, baik yang berada di rumah tangga pada waktu pencacahan maupun yang sementara tidak ada.
- for 100 female residents.
7. *Population distribution is the pattern of population distribution in an area, either based on geographical boundaries or based on government administrative boundaries.*
 8. *Population composition is the pattern of population distribution according to its characteristics, for example: population by age group, population by gender.*
 9. *A household is a person or group of people who inhabit part or all of a physical/census building and usually live together and manage meals from one kitchen. What is meant by eating from one kitchen is if the management of daily needs is managed together into one.*
 10. *Household members are all people who usually reside in a household, either those who are in the household at the time of enumeration or who are temporarily absent.*

ULASAN

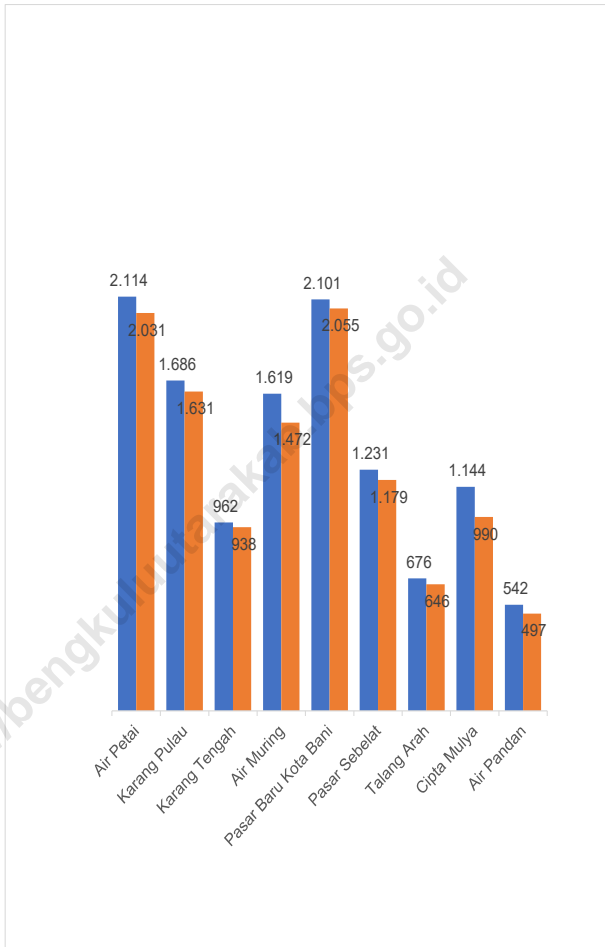
Jumlah Penduduk Kecamatan Putri Hijau pada tahun 2023 adalah sebanyak 23.514 jiwa dengan jumlah penduduk laki-laki sebanyak 12.075 jiwa dan penduduk perempuan sebanyak 11.439 jiwa. Apabila dilihat menurut Desa jumlah penduduk terbanyak ada di Desa Pasar Baru Kota Bani sebanyak 4.156 jiwa atau sekitar 17,67 persen dari total penduduk Kecamatan Putri Hijau, diikuti Desa Air Petai dan Karang Pulau masing-masing dengan jumlah penduduk sebanyak 4.145 jiwa dan 3.317 jiwa. Sedangkan Desa dengan jumlah penduduk terkecil adalah Air Pandan sebanyak 1.039 Jiwa.

Secara umum penduduk laki-laki di Kecamatan Putri Hijau lebih banyak dibandingkan penduduk perempuannya. Hal tersebut ditunjukkan dengan angka rasio jenis kelamin sebesar 105,56.

DESCRIPTION

The population of Putri Hijau District in 2023 is 23,514 people with a male population of 12,075 people and a female population of 11,439 people. When viewed by Village, the largest population is in Pasar Baru Kota Bani Village with 4,156 people or around 17.67 percent of the total population of Putri Hijau District, followed by Air Petai Village and Karang Pulau Village with a population of 4,145 people and 3,317 people respectively. While the village with the smallest population is Air Pandan with 1,039 people.

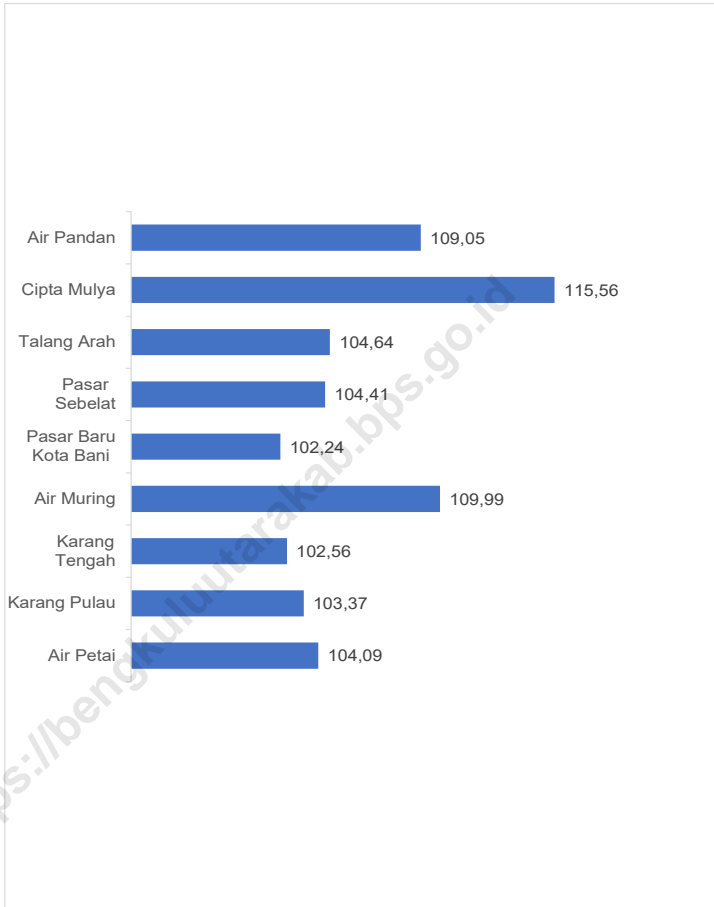
In general, the male population in Putri Hijau District is greater than the female population. This is indicated by the sex ratio of 105.56.



Sumber/Source : Dinas Kependudukan dan Pencatatan Sipil Kabupaten Bengkulu Utara, 2024/ Population and Civil Registration Service of North Bengkulu Regency, 2024

Gambar 3.1
Figures

Jumlah Penduduk Kecamatan Putri Hijau Menurut Jenis Kelamin dan Desa/Kelurahan, 2023
Population of Putri Hijau District by Gender and Village/ Sub-district, 2023



Sumber/Source : Dinas Kependudukan dan Pencatatan Sipil Kabupaten Bengkulu Utara, 2024/ Population and Civil Registration Service of North Bengkulu Regency, 2024

Gambar 3.2
Figures

Rasio Jenis Kelamin Penduduk Kecamatan Putri Hijau Menurut Desa/Kelurahan, 2023
Population Sex Ratio of Putri Hijau District by Village/Sub-district, 2023

Tabel
Table 3.1

Penduduk, Distribusi Persentase Penduduk, Kepadatan Penduduk, Rasio Jenis Kelamin Penduduk Menurut Desa/ Kelurahan di Kecamatan Putri Hijau, 2023
Population, Percentage Distribution of Population, Population Density, and Population Sex Ratio by Villages/ Kelurahan in Putri Hijau District, 2023

Desa/Kelurahan Village/Kelurahan	Penduduk/Population		
	Laki-Laki/Male	Perempuan/Female	Jumlah/Total
(1)	(2)	(3)	(4)
Air Petai	2.114	2.031	4.145
Karang Pulau	1.686	1.631	3.317
Karang Tengah	962	938	1.900
Air Muring	1.619	1.472	3.091
Pasar Baru Kota Bani	2.101	2.055	4.156
Pasar Sebelat	1.231	1.179	2.410
Talang Arah	676	646	1.322
Cipta Mulya	1.144	990	2.134
Air Pandan	542	497	1.039
Putri Hijau	12.075	11.439	23.514

Lanjutan Tabel/*Continued Table 3.1*

Desa/Kelurahan Village/Kelurahan	Persentase Penduduk Percentage of Total Population	Kepadatan Penduduk (per km²) Population Density per sq.km	Rasio Jenis Kelamin Penduduk Population Sex Ratio
(1)	(5)	(6)	(7)
Air Petai	17,63	118,43	104,09
Karang Pulau	14,11	165,85	103,37
Karang Tengah	8,08	76,00	102,56
Air Muring	13,15	343,44	109,99
Pasar Baru Kota Bani	17,67	18,14	102,24
Pasar Sebelat	10,25	8,87	104,41
Talang Arah	5,62	37,99	104,64
Cipta Mulya	9,08	211,08	115,56
Air Pandan	4,42	207,80	109,05
Putri Hijau	100,00	36,75	105,56

Catatan/Note: -

Sumber/Source: Dinas Kependudukan dan Pencatatan Sipil Kabupaten Bengkulu Utara, 2024/ *Population and Civil Registration Service of North Bengkulu Regency, 2024*

Tabel 3.2
Table

Jumlah Penduduk Menurut Kelompok Umur dan Jenis Kelamin di Kecamatan Putri Hijau, 2023
Population by Age Groups and Sex in Putri Hijau District, 2023

Kelompok Umur <i>Age Groups</i>	Jenis Kelamin/Sex		
	Laki-Laki <i>Male</i>	Perempuan <i>Female</i>	Jumlah <i>Total</i>
(1)	(2)	(3)	(4)
0-4	NA	NA	NA
5-9	NA	NA	NA
10-14	NA	NA	NA
15-19	NA	NA	NA
20-24	NA	NA	NA
25-29	NA	NA	NA
30-39	NA	NA	NA
40-44	NA	NA	NA
45-49	NA	NA	NA
50-54	NA	NA	NA
55-59	NA	NA	NA
60-64	NA	NA	NA
65-69	NA	NA	NA
70-75	NA	NA	NA
75+	NA	NA	NA
Putri Hijau	12.075	11.439	23.514

Catatan/Note: -

Sumber/Source: Dinas Kependudukan dan Pencatatan Sipil Kabupaten Bengkulu Utara, 2024/ *Population and Civil Registration Service of North Bengkulu Regency, 2024*

04

SOSIAL DAN KESEJAHTERAAN RAKYAT ***SOCIAL AND WELFARE***

<https://bengkuluutarakab.bps.go.id>

PENJELASAN TEKNIS

1. Lembaga pendidikan adalah lembaga yang menghasilkan siswa yang lulus dan diakui/disahkan oleh Kementerian Pendidikan dan Kebudayaan yang dibuktikan dengan sertifikat/ijazah. Banyak lembaga kursus keterampilan yang menyebutkan bahwa lulusan kursusnya setara dengan diploma padahal belum tentu diakui oleh Kemendikbud sebagai diploma.
2. Gizi buruk adalah suatu keadaan kekurangan konsumsi zat gizi yang disebabkan oleh rendahnya konsumsi energi protein dalam makanan sehari-hari, yang ditandai dengan berat dan tinggi badan tidak sesuai umur (dibawah rata-rata) dan harus ditetapkan oleh tenaga medis. Busung lapar termasuk salah satu bentuk gizi buruk. Secara klinis, status gizi buruk meliputi tiga tipe, yaitu marasmus, kwashiorkor, dan marasmus-kwashiorkor.
3. Marasmus merupakan salah satu bentuk gizi buruk yang paling sering ditemukan pada balita. Hal ini merupakan hasil akhir dari tingkat keparahan gizi buruk. Gejala marasmus antara lain anak tampak kurus, rambut tipis dan jarang, kulit keriput yang disebabkan oleh lemak di bawah kulit yang berkurang, muka seperti orang tua (berkerut), balita cengeng dan rewel meskipun

TECHNICAL NOTES

1. *Educational institutions are institutions that produce students who graduate and are recognized/authorized by the Ministry of Education and Culture as evidenced by certificates/diplomas. Many skills course institutions state that their course graduates are equivalent to a diploma even though it is not necessarily recognized by the Ministry of Education and Culture as a diploma.*
2. *Malnutrition is a condition of lack of consumption of nutrients caused by low consumption of protein energy in the daily diet, which is characterized by weight and height that is not according to age (below average) and must be determined by medical personnel. Hunger is one form of malnutrition. Clinically, poor nutritional status includes three types, namely marasmus, kwashiorkor, and marasmus-kwashiorkor.*
3. *Marasmus is one of the most common forms of malnutrition in toddlers. This is the end result of the severity of malnutrition. Symptoms of marasmus include a child who looks thin, hair is thin and sparse, wrinkled skin caused by reduced fat under the skin, a face like an old person (wrinkled), a crybaby and fussy toddler even after eating, and xylophone ribs.*

- setelah makan, dan iga gambang.
4. Kwashiorkor adalah suatu bentuk malnutrisi protein yang berat disebabkan oleh asupan karbohidrat yang normal atau tinggi dan asupan protein yang inadekuat. Seperti marasmus, kwashiorkor juga merupakan hasil akhir dari tingkat keparahan gizi buruk. Tanda khas kwashiorkor antara lain pertumbuhan terganggu, perubahan mental, pada sebagian besar penderita ditemukan oedema (sembab) baik ringan maupun berat, gejala gastrointestinal, rambut kepala mudah dicabut, kulit penderita biasanya kering dengan menunjukkan garis-garis kulit yang lebih mendalam dan lebar, sering ditemukan hiper pigmentasi dan persikan kulit, pembesaran hati, anemia ringan, serta pada biopsi hati ditemukan perlemakan.
 5. Marasmus-kwashiorkor, gejala klinisnya merupakan campuran dari beberapa gejala klinis antara marasmus dan kwashiorkor.
4. *Kwashiorkor is a form of severe protein malnutrition caused by normal or high carbohydrate intake and inadequate protein intake. Like marasmus, kwashiorkor is also an end result of the severity of malnutrition. Typical signs of kwashiorkor include impaired growth, mental changes, in most patients, mild or severe edema (swelling) is found, gastrointestinal symptoms, scalp hair is easily pulled out, the patient's skin is usually dry, showing deeper and wider skin lines, often found hyper pigmentation and peach skin, enlarged liver, mild anemia, and fatty liver biopsy was found.*
 5. *Marasmus-kwashiorkor, clinical symptoms are a mixture of several clinical symptoms between marasmus and kwashiorkor.*

ULASAN

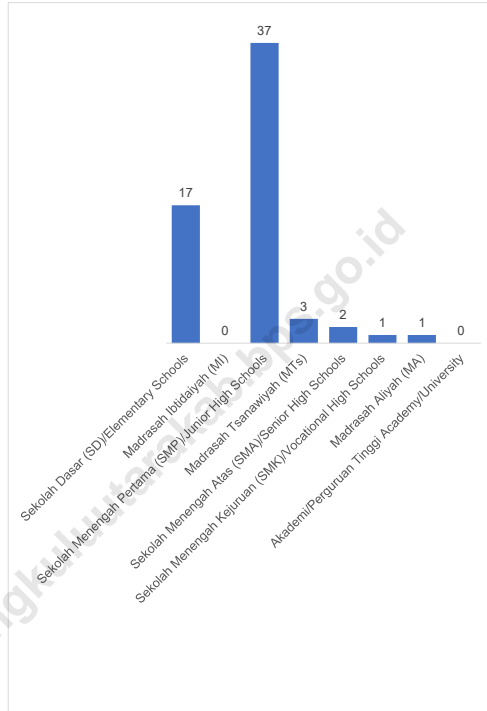
Dalam hal ketersediaan sarana Pendidikan di Kecamatan Putri Hijau relatif optimal hanya untuk memenuhi kebutuhan Pendidikan Dasar 9 tahun dimana jumlah sekolah dasar ada sebanyak 17 sekolah pada tahun 2023 dan jumlah sekolah menengah pertama sebanyak 37 sekolah. Sedangkan untuk pendidikan tinggi masih sangat minim untuk memenuhi kebutuhan layanan pendidikan. Sekolah menengah atas dan Sekolah Menengah Kejuruan di Kecamatan dan Putri Hijau sebanyak 3 sekolah. Demikian halnya untuk jenjang perguruan tinggi tidak tersedia sama sekali sehingga pelajar dan mahasiswa harus keluar wilayah untuk mendapatkan pendidikan.

Dalam hal penyediaan sarana kesehatan juga relatif belum optimal untuk memenuhi kebutuhan layanan kesehatan karena hanya memiliki satu unit Puskesmas dengan fasilitas rawat inap. Infrastruktur layanan kesehatan yang minim tersebut membutuhkan perhatian khusus karena layanan kesehatan merupakan kebutuhan dasar masyarakat.

DESCRIPTION

In terms of the availability of educational facilities in Putri Hijau District, it is relatively optimal only to meet the needs of 9 years of Basic Education where the number of elementary schools is 17 schools in 2023 and the number of junior high schools is 37 schools. While for higher education it is still very minimal to meet the needs of educational services. Senior high schools and vocational schools in Putri Hijau District are 3 schools. Likewise, for tertiary education levels, there are none at all so that students and college students must leave the area to get an education.

In terms of providing health facilities, it is also relatively less than optimal to meet the needs of health services because it only has one Puskesmas unit with inpatient facilities. The minimal health service infrastructure requires special attention because health services are a basic need of the community.

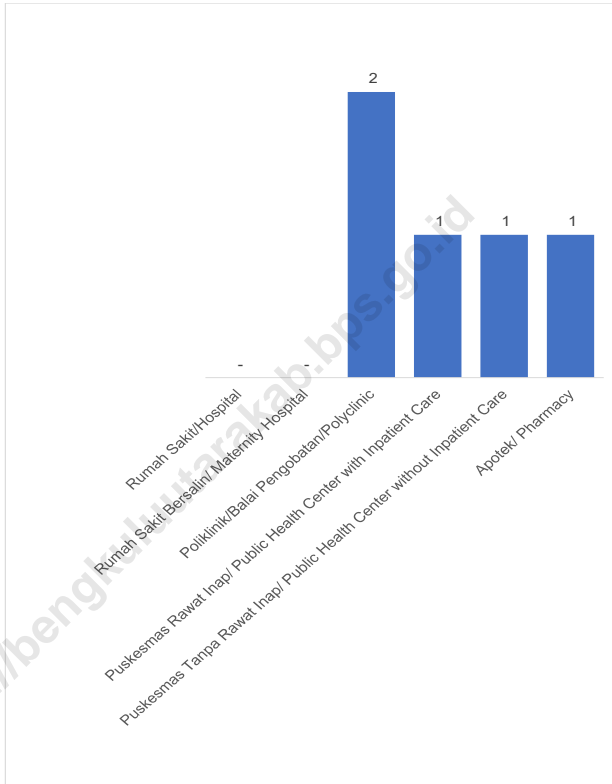


Sumber/Source : ¹Kementerian Pendidikan, Kebudayaan, Riset, dan Teknologi, Sistem Data Pokok Pendidikan, data semester genap/Ministry of Education, Culture, Research, and Technology, Basic Education Data System, even semester report data

² Kementerian Agama, EMIS, data semester genap/Ministry of Religious Affairs, EMIS, genap semester report data

Gambar 4.1
Figures

Jumlah Sekolah Menurut Tingkat Pendidikan di Kecamatan Putri Hijau, 2023/2024
Number of Schools by Educational Level in Putri Hijau District, 2023/2024



Sumber/Source : Kecamatan Putri Hijau/ Putri Hijau District Office

Gambar 4.2
Figures

Banyaknya Desa/Kelurahan yang Memiliki Sarana Kesehatan Menurut Jenis Sarana Kesehatan di Kecamatan Putri Hijau, 2023
Number of Villages/Kelurahan Health Facilities by Type of Health Facilities in Putri Hijau District, 2023

4.1 PENDIDIKAN EDUCATION

Tabel 4.1.1 Banyaknya Desa¹/Kelurahan yang Memiliki Fasilitas Sekolah Menurut Tingkat Pendidikan di Kecamatan Putri Hijau, 2021–2023
Number of Villages¹/Kelurahan Having Educational Facilities by Educational Level in Putri Hijau District, 2021–2023

Tingkat Pendidikan Educational Level	2021 ²	2022 ³	2023 ³
(1)	(2)	(3)	(4)
Sekolah Dasar (SD) <i>Primary School</i>	17	17	17
Madrasah Ibtidaiyah (MI) <i>Madrasah Ibtidaiyah</i>	3	1	-
Sekolah Menengah Pertama (SMP) <i>Junior High School</i>	4	5	37
Madrasah Tsanawiyah (MTs) <i>Madrasah Tsanawiyah (MTs)</i>	3	3	3
Sekolah Menengah Atas (SMA) <i>Senior High School</i>	2	2	2
Sekolah Menengah Kejuruan (SMK) <i>Vocational High School</i>	1	1	1
Madrasah Aliyah (MA) <i>Madrasah Aliyah</i>	1	1	1
Akademi/Perguruan Tinggi <i>Academy/University</i>	-	-	-

Catatan/Note: ¹ Desa pada tabel ini termasuk Unit Permukiman Transmigrasi (UPT) yang masih dibina oleh kementerian terkait/
Villages in this table include Transmigration Settlement Unit which is still fostered by the relevant ministries.

Sumber/Source: ² Badan Pusat Statistik, Pendataan Potensi Desa (Podes)/BPS-Statistics Indonesia, Village Potential Data Collecting

³ Kecamatan Putri Hijau/ Putri Hijau District Office

Tabel 4.1.2
Table

Jumlah Sekolah Menurut Tingkat Pendidikan di Kecamatan Putri Hijau, 2022/2023 dan 2023/2024
Number of Schools by Educational Level in Putri Hijau District, 2022/2023 and 2023/2024

Tingkat Pendidikan Educational Level	Negeri/Public		Swasta/Private		Jumlah/Total	
	2022/2023	2023/2024	2022/2023	2023/2024	2022/2023	2023/2024
(1)	(2)	(3)	(4)	(5)	(6)	(7)
Taman Kanak-Kanak (TK) ¹ /Kindergarten ¹	-	1	-	14	-	15
Raudatul Athfal (RA) ² Raudatul Athfal (RA) ²	NA	NA	NA	NA	2	2
Sekolah Dasar (SD) ¹ Elementary Schools ¹	14	14	3	3	17	17
Madrasah Ibtidaiyah (MI) ² /Madrasah Ibtidaiyah (MI) ²	-	-	1	-	1	-
Sekolah Menengah Pertama (SMP) ¹ /Junior High Schools ¹	4	20	1	17	5	37
Madrasah Tsanawiyah (MTs) ² /Madrasah Tsanawiyah (MTs) ²	-	-	3	3	3	3
Sekolah Menengah Atas (SMA) ¹ /Senior High Schools ¹	1	1	1	1	2	2
Sekolah Menengah Kejuruan (SMK) ¹ Vocational High Schools ¹	1	1	-	-	1	1
Madrasah Aliyah (MA) ² Madrasah Aliyah (MA) ²	-	-	1	1	1	1

Catatan/Note: ³ Seluruh Raudatul Athfal (RA) berstatus swasta/All Raudatul Athfal (RA) are private

Sumber/Source: ¹ Kementerian Pendidikan, Kebudayaan, Riset, dan Teknologi, Sistem Data Pokok Pendidikan, data semester genap/Ministry of Education, Culture, Research, and Technology, Basic Education Data System, even semester report data

² Kementerian Agama, EMIS, data semester genap/Ministry of Religious Affairs, EMIS, genap semester report data

Tabel 4.1.3 Jumlah Guru Menurut Tingkat Pendidikan di Kecamatan Putri Hijau, 2022/2023 dan 2023/2024
Table Number of Teachers by Educational Level in Putri Hijau District, 2022/2023 and 2023/2024

Tingkat Pendidikan Educational Level	Negeri/Public		Swasta/Private		Jumlah/Total	
	2022/2023	2023/2024	2022/2023	2023/2024	2022/2023	2023/2024
(1)	(2)	(3)	(4)	(5)	(6)	(7)
Taman Kanak-Kanak (TK) ¹ /Kindergarten ¹	-	47	-	20	-	67
Raudatul Athfal (RA) ² Raudatul Athfal (RA) ²	NA	NA	NA	NA	11	13
Sekolah Dasar (SD) ^{1,3} Elementary Schools ^{1,3}	154	181	36	39	190	220
Madrasah Ibtidaiyah (MI) ² /Madrasah Ibtidaiyah (MI) ²	-	-	10	11	10	11
Sekolah Menengah Pertama (SMP) ^{1,3} Junior High Schools ^{1,3}	77	259	7	11	84	270
Madrasah Tsanawiyah (MTs) ² /Madrasah Tsanawiyah (MTs) ²	-	-	36	32	36	32
Sekolah Menengah Atas (SMA) ^{1,3} /Senior High Schools ^{1,3}	58	62	12	12	70	74
Sekolah Menengah Kejuruan (SMK) ^{1,3} Vocational High Schools ^{1,3}	33	32	-	-	33	32
Madrasah Aliyah (MA) ² Madrasah Aliyah (MA) ²	-	-	7	13	7	13

Catatan/Note: ³ Jumlah guru termasuk kepala sekolah dan guru/The total of teachers including headmaster and teacher.

Sumber/Source: ¹ Kementerian Pendidikan, Kebudayaan, Riset, dan Teknologi, Sistem Data Pokok Pendidikan, data semester genap/Ministry of Education, Culture, Research, and Technology, Basic Education Data System, even semester report data

² Kementerian Agama, EMIS, data semester genap/Ministry of Religious Affairs, EMIS, even semester report data

Tabel 4.1.4
Table

Jumlah Murid Menurut Tingkat Pendidikan di Kecamatan Putri Hijau, 2022/2023 dan 2023/2024
Number of Pupils by Educational Level in Putri Hijau District, 2022/2023 and 2023/2024

Tingkat Pendidikan Educational Level	Negeri/Public		Swasta/Private		Jumlah/Total	
	2022/2023	2023/2024	2022/2023	2023/2024	2022/2023	2023/2024
(1)	(2)	(3)	(4)	(5)	(6)	(7)
Taman Kanak-Kanak (TK) ¹ /Kindergarten ¹	-	1	-	14	-	15
Raudatul Athfal (RA) ² Raudatul Athfal (RA) ²	NA	NA	NA	NA	62	78
Sekolah Dasar (SD) ¹ Elementary Schools ¹	2.246	2.165	422	412	2.668	2.577
Madrasah Ibtidaiyah (MI) ² /Madrasah Ibtidaiyah (MI) ²	-	-	135	148	135	148
Sekolah Menengah Pertama (SMP) ¹ /Junior High Schools ¹	-	841	-	102	-	943
Madrasah Tsanawiyah (MTs) ² /Madrasah Tsanawiyah (MTs) ²	-	-	206	263	206	263
Sekolah Menengah Atas (SMA) ¹ /Senior High Schools ¹	534	558	61	61	595	619
Sekolah Menengah Kejuruan (SMK) ¹ Vocational High Schools ¹	215	217	-	-	215	217
Madrasah Aliyah (MA) ² Madrasah Aliyah (MA) ²	-	-	44	32	44	32

Catatan/Note: -

Sumber/Source: ¹ Kementerian Pendidikan, Kebudayaan, Riset, dan Teknologi, Sistem Data Pokok Pendidikan, data semester genap/
Ministry of Education, Culture, Research, and Technology, Basic Education Data System, even semester report data

² Kementerian Agama, EMIS, data semester genap/Ministry of Religious Affairs, EMIS, even semester report data

4.2 KESEHATAN HEALTH

Tabel 4.2.1 Banyaknya Desa¹/Kelurahan yang Memiliki Sarana Kesehatan Menurut Jenis Sarana Kesehatan di Kecamatan Putri Hijau, 2021–2023
Number of Villages¹/Kelurahan Health Facilities by Type of Health Facilities in Putri Hijau District, 2021–2023

Jenis Sarana Kesehatan Type of Health Facilities	2021 ²	2022 ³	2023 ³
(1)	(2)	(3)	(4)
Rumah Sakit Hospital	-	-	-
Rumah Sakit Bersalin Maternity Hospital	-	-	-
Poliklinik/Balai Pengobatan Polyclinic	2	2	2
Puskesmas Rawat Inap Public Health Center with Inpatient Care	1	1	1
Puskesmas Tanpa Rawat Inap Public Health Center without Inpatient Care	1	1	1
Apotek Pharmacy	1	1	1

Catatan/Note: ¹Desa pada tabel ini termasuk Unit Permukiman Transmigrasi (UPT) yang masih dibina oleh kementerian terkait/
Villages in this table include Transmigration Settlement Unit which is still fostered by the relevant ministries.

Sumber/Source: ²Badan Pusat Statistik, Pendataan Potensi Desa (Podes)/BPS-Statistics Indonesia, Village Potential Data Collecting

³Kecamatan Putri Hijau/ Putri Hijau District Office

Tabel
Table 4.2.2

**Banyaknya Warga Penderita Kekurangan Gizi Menurut
Desa/Kelurahan di Kecamatan Putri Hijau, 2023**
*Number of People with Malnutrition by Villages/Kelurahan
in Putri Hijau District, 2023*

Desa/Kelurahan Village/Kelurahan	2023
(1)	(2)
Air Petai	NA
Karang Pulau	NA
Karang Tengah	NA
Air Muring	NA
Pasar Baru Kota Bani	NA
Pasar Sebelat	NA
Talang Arah	NA
Cipta Mulya	NA
Air Pandan	NA
Putri Hijau	NA

Catatan/Note: -

Sumber/Source: Kecamatan Putri Hijau/ Putri Hijau District Office

4.3 PERUMAHAN DAN LINGKUNGAN HOUSING AND ENVIRONMENT

Tabel 4.3.1 Banyaknya Desa¹/Kelurahan Menurut Sumber Air Minum Sebagian Besar Keluarga di Kecamatan Putri Hijau, 2021–2023
Number of Villages¹/Kelurahan by Drinking Water Source of

Sumber Air Minum Source of Drinking Water	2021 ²	2022 ³	2023 ³
(1)	(2)	(3)	(4)
Air Kemasan Bermerk/ <i>Branded Bottled Water</i>	-	-	-
Air Isi Ulang/ <i>Refil Water</i>	-	-	-
Leding Dengan Meteran/ <i>Metered Piped Water</i>	-	-	-
Leding Tanpa Meteran/ <i>Non Metered Piped Water</i>	-	-	-
Sumur Bor atau Pompa/ <i>Artesian Well or Pumped Water</i>	-	-	-
Sumur/ <i>Well</i>	9	9	9
Mata Air/ <i>Spring</i>	-	-	-
Sungai/Danau/Kolam/ Waduk/Situ/ Embung/Bendungan/ <i>River/Lake/Pond/ Reservoir/Dam</i>	-	-	-
Air Hujan/ <i>Rainwater</i>	-	-	-
Lainnya/ <i>Others</i>	-	-	-

Catatan/*Note*: ¹ Desa pada tabel ini termasuk Unit Permukiman Transmigrasi (UPT) yang masih dibina oleh kementerian terkait/
Villages in this table include Transmigration Settlement Unit which is still fostered by the relevant ministries.

Sumber/*Source*: ² Badan Pusat Statistik, Pendataan Potensi Desa (Podes)/*BPS-Statistics Indonesia, Village Potential Data Collecting*

³ Kecamatan Putri Hijau/ *Putri Hijau District Office*

Tabel 4.3.2
Table

Banyaknya Keluarga Menurut Desa/Kelurahan dan Jenis Pengguna Listrik di Kecamatan Putri Hijau, 2023
Number of Family by Villages/Kelurahan and Type of Electricity Consumer in Putri Hijau District, 2023

Desa/Kelurahan <i>Village/Kelurahan</i>	Pengguna Listrik <i>Electricity Consumer</i>			Bukan Pengguna Listrik <i>Not Electricity Consumer</i>
	PLN <i>State Electricity Company</i>	Non-PLN <i>Non-State Electricity Company</i>	Jumlah <i>Total</i>	
(1)	(2)	(3)	(4)	(5)
Air Petai	NA	NA	NA	NA
Karang Pulau	NA	NA	NA	NA
Karang Tengah	NA	NA	NA	NA
Air Muring	NA	NA	NA	NA
Pasar Baru Kota Bani	NA	NA	NA	NA
Pasar Sebelat	NA	NA	NA	NA
Talang Arah	NA	NA	NA	NA
Cipta Mulya	NA	NA	NA	NA
Air Pandan	NA	NA	NA	NA
Putri Hijau	NA	NA	NA	NA

Catatan/Note: -

Sumber/Source: Kecamatan Putri Hijau/ Putri Hijau District Office

Tabel
Table 4.3.3

**Banyaknya Desa¹/Kelurahan Menurut Sumber
Penerangan Jalan Utama Desa/Kelurahan di Kecamatan
Putri Hijau, 2021–2023**
*Number of Villages¹/Kelurahan by Source of Villages/
Kelurahan's Main Street Illumination in Putri Hijau District,
2021–2023*

Sumber Penerangan Jalan Utama <i>Source of Main Street Illumination</i>	2021 ²	2022 ³	2023 ³
(1)	(2)	(3)	(4)
Listrik Pemerintah/ <i>State Electricity</i>	-	-	-
Listrik Non-Pemerintah/ <i>Non-State Electricity</i>	8	8	8
Non Listrik/ <i>Non-Electric</i>	1	1	1

Catatan/*Note*: ¹Desa pada tabel ini termasuk Unit Permukiman Transmigrasi (UPT) yang masih dibina oleh kementerian terkait/
Villages in this table include Transmigration Settlement Unit which is still fostered by the relevant ministries.

Sumber/*Source*: ²Badan Pusat Statistik, Pendataan Potensi Desa (Podes)/BPS-Statistics Indonesia, Village Potential Data Collecting

³Kecamatan Putri Hijau/ Putri Hijau District Office

Tabel
Table 4.3.4

Banyaknya Desa¹/Kelurahan Menurut Penggunaan Fasilitas Tempat Buang Air Besar Sebagian Besar Keluarga di Kecamatan Putri Hijau, 2021–2023
Number of Villages¹/Kelurahan by Toilet Facility Used by Majority Family in Putri Hijau District, 2021–2023

Fasilitas Tempat Buang Air Besar <i>Toilet Facility</i>	2021 ²	2022 ³	2023 ³
(1)	(2)	(3)	(4)
Jamban/Toilet			
Sendiri/Private	9	9	9
Bersama/Shared	-	-	-
Umum/Public	-	-	-
Bukan Jamban/Non-Toilet	-	-	-
Jumlah/Total	9	9	9

Catatan/Note: ¹Desa pada tabel ini termasuk Unit Permukiman Transmigrasi (UPT) yang masih dibina oleh kementerian terkait/
Villages in this table include Transmigration Settlement Unit which is still fostered by the relevant ministries.

Sumber/Source: ²Badan Pusat Statistik, Pendataan Potensi Desa (Podes)/BPS-Statistics Indonesia, Village Potential Data Collecting

³Kecamatan Putri Hijau/ Putri Hijau District Office

Tabel 4.3.5
Table

Banyaknya Desa/Kelurahan Menurut Jenis Bahan Bakar untuk Memasak yang Digunakan Sebagian Besar Keluarga di Kecamatan Putri Hijau, 2023
Number of Villages/Kelurahan by Type of Cooking Fuel Used by Majority Family in Putri Hijau District, 2023

Jenis Bahan Bakar untuk Memasak <i>Type of Cooking Fuel</i>	2023
(1)	(2)
Listrik/ <i>Electric</i>	-
Elpiji 5,5 kg/ <i>Blue Gas 5.5 kg-LPG</i>	-
Elpiji 12 kg/ <i>12 kg-LPG</i>	-
Elpiji 3 kg/ <i>3 kg-LPG</i>	9
Gas Kota/ <i>City Gas</i>	-
Biogas/ <i>Biogas</i>	-
Minyak Tanah/ <i>Kerosene</i>	-
Briket/ <i>Briquettes</i>	-
Arang/ <i>Charcoal</i>	-
Kayu Bakar/ <i>Firewood</i>	-
Lainnya/ <i>Others</i>	-
Jumlah/Total	9

Catatan/*Note:*

Sumber/*Source:* Kecamatan Putri Hijau/ *Putri Hijau District Office*

4.4 AGAMA DAN SOSIAL LAINNYA RELIGION AND OTHER SOCIAL AFFAIRS

Tabel 4.4.1 Jumlah Tempat Peribadatan Menurut Desa/Kelurahan di Kecamatan Putri Hijau, 2023
Table *Number of Worship Places by Villages/Kelurahan in Putri Hijau District, 2023*

Desa/Kelurahan <i>Village/Kelurahan</i>	Masjid <i>Mosque</i>	Mushola <i>Pray Room</i>	Gereja Protestan <i>Protestant Church</i>	Gereja Katholik <i>Catholic Church</i>	Pura <i>Temple</i>	Vihara
(1)	(2)	(3)	(4)	(5)	(6)	(7)
Air Petai	10	6	6	1	-	-
Karang Pulau	9	6	1	1	-	-
Karang Tengah	3	8	-	-	-	-
Air Muring	7	3	1	-	-	-
Pasar Baru Kota Bani	4	2	2	1	-	-
Pasar Sebelat	3	25	2	-	-	-
Talang Arah	1	1	-	-	-	-
Cipta Mulya	6	9	1	-	-	-
Air Pandan	2	25	1	1	-	-
Putri Hijau	45	85	14	4	-	-

Catatan/Note: -

Sumber/Source: Kecamatan Putri Hijau/ Putri Hijau District Office

Tabel 4.4.2
Table

**Banyaknya Kejadian Bencana Alam Menurut Desa/
Kelurahan dan Jenis Bencana Alam di Kecamatan Putri
Hijau, 2023**
*Number of Natural Disaster Events by Villages/Kelurahan
and Type of Natural Disaster in Putri Hijau District, 2023*

Desa/Kelurahan <i>Village/Kelurahan</i>	Gempa Bumi <i>Earthquake</i>	Tsunami <i>Tsunami</i>	Gunung Meletus <i>Volcanic Eruption</i>	Tanah Longsor <i>Landslide</i>
(1)	(2)	(3)	(4)	(5)
Air Petai	NA	NA	NA	NA
Karang Pulau	NA	NA	NA	NA
Karang Tengah	NA	NA	NA	NA
Air Muring	NA	NA	NA	NA
Pasar Baru Kota Bani	NA	NA	NA	NA
Pasar Sebelat	NA	NA	NA	NA
Talang Arah	NA	NA	NA	NA
Cipta Mulya	NA	NA	NA	NA
Air Pandan	NA	NA	NA	NA
Putri Hijau	NA	NA	NA	NA

Lanjutan Tabel/*Continued Table* 4.4.2

Desa/Kelurahan Village/Kelurahan	Banjir Floods	Banjir Bandang Flash Floods	Kekeringan Drought	Kebakaran Hutan dan Lahan Forest and Land Fires
(1)	(6)	(7)	(8)	(9)
Air Petai	NA	NA	NA	NA
Karang Pulau	NA	NA	NA	NA
Karang Tengah	NA	NA	NA	NA
Air Muring	NA	NA	NA	NA
Pasar Baru Kota Bani	NA	NA	NA	NA
Pasar Sebelat	NA	NA	NA	NA
Talang Arah	NA	NA	NA	NA
Cipta Mulya	NA	NA	NA	NA
Air Pandan	NA	NA	NA	NA
Putri Hijau	NA	NA	NA	NA

Lanjutan Tabel/*Continued Table 4.4.2*

Desa/Kelurahan Village/Kelurahan	Angin Puyuh/ Puting Beliung/ Topan Tornado/Typhoon	Gelombang Pasang Tidal Wave	Abrasi Abrasion
(1)	(10)	(11)	(12)
Air Petai	NA	NA	NA
Karang Pulau	NA	NA	NA
Karang Tengah	NA	NA	NA
Air Muring	NA	NA	NA
Pasar Baru Kota Bani	NA	NA	NA
Pasar Sebelat	NA	NA	NA
Talang Arah	NA	NA	NA
Cipta Mulya	NA	NA	NA
Air Pandan	NA	NA	NA
Putri Hijau	NA	NA	NA

Catatan/Note: -

Sumber/Source: Kecamatan Putri Hijau/ Putri Hijau District Office

Tabel 4.4.3
Table

Banyaknya Korban Jiwa Akibat Bencana Alam Menurut Desa/Kelurahan dan Jenis Bencana Alam di Kecamatan Putri Hijau, 2023
Number of Fatalities Due to Natural Disasters by Villages/ Kelurahan and Type of Natural Disaster in Putri Hijau District, 2023

Desa/Kelurahan <i>Village/Kelurahan</i>	Gempa Bumi <i>Earthquake</i>	Tsunami <i>Tsunami</i>	Gunung Meletus <i>Volcanic Eruption</i>	Tanah Longsor <i>Landslide</i>
(1)	(2)	(3)	(4)	(5)
Air Petai	NA	NA	NA	NA
Karang Pulau	NA	NA	NA	NA
Karang Tengah	NA	NA	NA	NA
Air Muring	NA	NA	NA	NA
Pasar Baru Kota Bani	NA	NA	NA	NA
Pasar Sebelat	NA	NA	NA	NA
Talang Arah	NA	NA	NA	NA
Cipta Mulya	NA	NA	NA	NA
Air Pandan	NA	NA	NA	NA
Putri Hijau	NA	NA	NA	NA

Lanjutan Tabel/*Continued Table 4.4.3*

Desa/Kelurahan Village/Kelurahan	Banjir Floods	Banjir Bandang Flash Floods	Kekeringan Drought	Kebakaran Hutan dan Lahan Forest and Land Fires
(1)	(6)	(7)	(8)	(9)
Air Petai	NA	NA	NA	NA
Karang Pulau	NA	NA	NA	NA
Karang Tengah	NA	NA	NA	NA
Air Muring	NA	NA	NA	NA
Pasar Baru Kota Bani	NA	NA	NA	NA
Pasar Sebelat	NA	NA	NA	NA
Talang Arah	NA	NA	NA	NA
Cipta Mulya	NA	NA	NA	NA
Air Pandan	NA	NA	NA	NA
Putri Hijau	NA	NA	NA	NA

Lanjutan Tabel/*Continued Table* 4.4.3

Desa/Kelurahan Village/Kelurahan	Angin Puyuh/ Puting Beliung/ Topan Tornado/Typhoon	Gelombang Pasang Tidal Wave	Abrasi Abrasion
(1)	(10)	(11)	(12)
Air Petai	NA	NA	NA
Karang Pulau	NA	NA	NA
Karang Tengah	NA	NA	NA
Air Muring	NA	NA	NA
Pasar Baru Kota Bani	NA	NA	NA
Pasar Sebelat	NA	NA	NA
Talang Arah	NA	NA	NA
Cipta Mulya	NA	NA	NA
Air Pandan	NA	NA	NA
Putri Hijau	NA	NA	NA

Catatan/Note: -

Sumber/Source: Kecamatan Putri Hijau/ Putri Hijau District Office

Tabel 4.4.4
Table

Keberadaan Fasilitas/Upaya Antisipasi/Mitigasi Bencana Alam Menurut Desa/Kelurahan di Kecamatan Putri Hijau, 2023

Existence of Facilities/Efforts for Anticipation/Mitigation of Natural Disasters by Villages/Kelurahan by Villages/Kelurahan in Putri Hijau District, 2023

Desa/Kelurahan <i>Village/Kelurahan</i>	Sistem Peringatan Dini Bencana Alam <i>Natural Disaster Early Warning System</i>	Sistem Peringatan Dini Khusus Tsunami <i>Tsunami Early Warning System</i>	Perlengkapan Keselamatan <i>Safety Equipment</i>
(1)	(2)	(3)	(4)
Air Petai	Tidak Ada	Tidak Ada	Ada
Karang Pulau	Tidak Ada	Tidak Ada	Ada
Karang Tengah	Tidak Ada	Tidak Ada	Ada
Air Muring	Tidak Ada	Tidak Ada	Ada
Pasar Baru Kota Bani	Ada	Ada	Ada
Pasar Sebelat	Tidak Ada	Tidak Ada	Ada
Talang Arah	Tidak Ada	Tidak Ada	Ada
Cipta Mulya	Tidak Ada	Tidak Ada	Ada
Air Pandan	Ada	Tidak Ada	Ada

Isian kolom 2, 4-6: "Ada", "Tidak Ada"

Isian kolom3: "Bukan Wilayah Potensi Tsunami", "Ada", "Tidak Ada"

Lanjutan Tabel/*Continued Table 4.4.4*

Desa/Kelurahan <i>Village/Kelurahan</i>	Rambu-Rambu dan Jalur Evakuasi Bencana <i>Sign and Evacuation Route</i>	Pembuatan, Perawatan, atau Normalisasi: Sungai, Kanal, Tanggul, Parit, Drainase, Waduk, Pantai, dll <i>Manufacture, Maintenance, or Normalization: Rivers, Canals, Embankment, etc</i>
(1)	(5)	(6)
Air Petai	Ada	Tidak Ada
Karang Pulau	Tidak Ada	Tidak Ada
Karang Tengah	Tidak Ada	Tidak Ada
Air Muring	Ada	Tidak Ada
Pasar Baru Kota Bani	Ada	Ada
Pasar Sebelat	Ada	Ada
Talang Arah	Ada	Ada
Cipta Mulya	Ada	Ada
Air Pandan	Tidak Ada	Ada

Catatan/*Note*: -Sumber/*Source*: Kecamatan Putri Hijau/ *Putri Hijau District Office*

Tabel
Table 4.4.5

Banyaknya Desa/Kelurahan yang Memiliki Kelompok Kegiatan Olahraga Menurut Jenis Olahraga dan Ketersediaan Fasilitas/Lapangan Olahraga di Kecamatan Putri Hijau, 2023
Number of Villages/Kelurahan Having Sport Activities Groups by Type of Sport and Availability of Sport Facilities/Fields in Putri Hijau District, 2023

Jenis Olahraga <i>Type of Sport</i>	Kondisi Fasilitas/Lapangan Olahraga <i>Condition of Sport Facilities/Fields</i>			Tidak Ada Fasilitas/ Lapangan Olahraga <i>No Sport Facilities/ Fields</i>
	Baik	Rusak Sedang	Rusak Parah	
(1)	(2)	(3)	(4)	(5)
Sepak Bola/ <i>Soccer</i>	9	-	-	-
Bola Voli/ <i>Volley Ball</i>	9	-	-	-
Bulu Tangkis/ <i>Badminton</i>	7	-	1	1
Bola Basket/ <i>Basket Ball</i>	4	-	-	5
Tenis Lapangan/ <i>Court Tennis</i>	-	-	-	9
Tenis Meja/ <i>Table Tennis</i>	7	-	1	1
Futsal	7	1	1	2
Renang/ <i>Swimming</i>	1	-	-	8
Bela Diri/ <i>Martial Arts</i>	-	-	-	9
Bilyard/ <i>Billiards</i>	1	-	1	7
Fitnes, Aerobik, dll/ <i>Fitness, Aerobics, etc</i>	2	-	1	6
Lainnya/ <i>Others</i>	-	-	-	9

Catatan/*Note*: -

Sumber/*Source*: Kecamatan Putri Hijau/ *Putri Hijau District Office*

05

**PERTANIAN
AGRICULTURE**

<https://bengkuluutarakab.bps.go.id>

PENJELASAN TEKNIS

1. Lahan sawah adalah lahan pertanian yang berpetak-petak dan dibatasi oleh pematang (galangan), saluran untuk menahan/ menyalurkan air, yang biasanya ditanami padi sawah tanpa memandang dari mana diperoleh atau status lahan tersebut. Lahan yang dimaksud termasuk lahan yang terdaftar di Pajak Bumi Bangunan, luran Pembangunan Daerah, lahan bengkok, lahan serobotan, lahan rawa yang ditanami padi dan lahan bekas tanaman tahunan yang telah dijadikan sawah, baik yang ditanami padi, palawija atau tanaman semusim lainnya
2. Tegall/Kebun adalah lahan pertanian bukan sawah (lahan kering) yang ditanami tanaman semusim atau tahunan dan terpisah dengan halaman sekitar rumah serta penggunaannya tidak berpindah-pindah
3. Ladang/Huma adalah lahan pertanian bukan sawah (lahan kering) yang biasanya ditanami tanaman semusim dan penggunaannya hanya semusim atau dua musim, kemudian akan ditinggalkan bila sudah tidak subur lagi (berpindah-pindah). Kemungkinan lahan ini beberapa tahun kemudian akan dikerjakan kembali jika sudah subur
4. Lahan yang sementara tidak diusahakan adalah lahan yang

TECHNICAL NOTES

1. *Wetland is agricultural land that separated by small dykes to resist water, where the main crop is usually wetland paddy without considering where it is got from or the status of the land. It includes the land that is registered at land income tax office, regional development contribution, 'bengkok' land, illegal ownership, swamps for rice cultivation, and annual crop land mark that has been used as rice field, which are both planted with paddy, secondary crops or the other seasonal crops.*
2. *Dry field/Garden is an dryland (unirrigated land) which is planted with seasonal or annual crops and separately from the yard around the house without shifting.*
3. *Unirrigated agricultural field/ Shifting cultivation land is dryland (unirrigated land) that usually is cultivated for seasonal crops and utilized only for one or two seasons, then it will be left when it is not fertile (shifting). Maybe, this land will be used again in a few years if it has been fertile.*
4. *Temporarily unused land is land that is regularly used but*

biasanya diusahakan tetapi untuk sementara (lebih dari 1 (satu) tahun tetapi kurang dari atau sama dengan 2 (dua) tahun) tidak diusahakan, termasuk lahan sawah yang tidak diusahakan selama lebih dari 2 (dua) tahun).

5. Data pokok tanaman pangan yang dikumpulkan adalah luas panen dan produktivitas (hasil per hektar). Produksi tanaman pangan merupakan hasil perkalian antara luas panen dengan produktivitas.
6. Tanaman sayuran semusim adalah tanaman sumber vitamin, garam mineral dan lain-lain yang dikonsumsi dari bagian tanaman yang berupa daun, bunga, buah, dan umbinya, yang berumur kurang dari satu tahun. Tanaman buah-buahan semusim adalah tanaman sumber vitamin, garam mineral, dan lain-lain yang dikonsumsi dari bagian tanaman yang berupa buah, berumur kurang dari satu tahun, tidak berbentuk pohon/rumpun tetapi menjalar dan berbatang lunak.

temporarily (more than a year but less or equal than two years) is unused, it includes wetland that is not cultivated more than two years.

5. *The main food crops data collected consists of harvested area and productivity (yield per hectare). Food crops production is generated by harvested area multiplied by productivity*
6. *Seasonal vegetable and fruit plants. Seasonal vegetable plants are plants which are the sources of vitamin, mineral salt, etc, consumed from the part of the plant in the form of leaf, flower, fruit, and root with the age of less than one year. Seasonal fruit plants are plants which are the sources of vitamin, mineral salt, etc, consumed from the part of the plant in the form of fruits. These plants are creeps with the age of less than one year.*

ULASAN

Potensi Tanaman Sayuran Semusim di Kecamatan Putri Hijau diantaranya Cabai, Kacang Panjang, Kangkung, Semangka dan Ketimun dengan produksi komoditas yang paling tinggi adalah Petsai dan bayam sebesar masing-masing 50 dan 25 kuintal. Beberapa komoditas sayuran dan buah-buahan semusim lainnya produksinya sangat kecil dan belum banyak diusahakan pada usaha pertanian di wilayah kecamatan Putri Hijau.

Demikian pula usaha pertanian tanaman hias dan biofarmaka masih belum menjadi komoditas yang banyak diusahakan di wilayah Kecamatan Putri Hijau. Produksi komoditas tanaman hias dan biofarmaka tersebut kemungkinan ditanam di pekarangan rumah untuk tujuan pengobatan dan hobi saja.

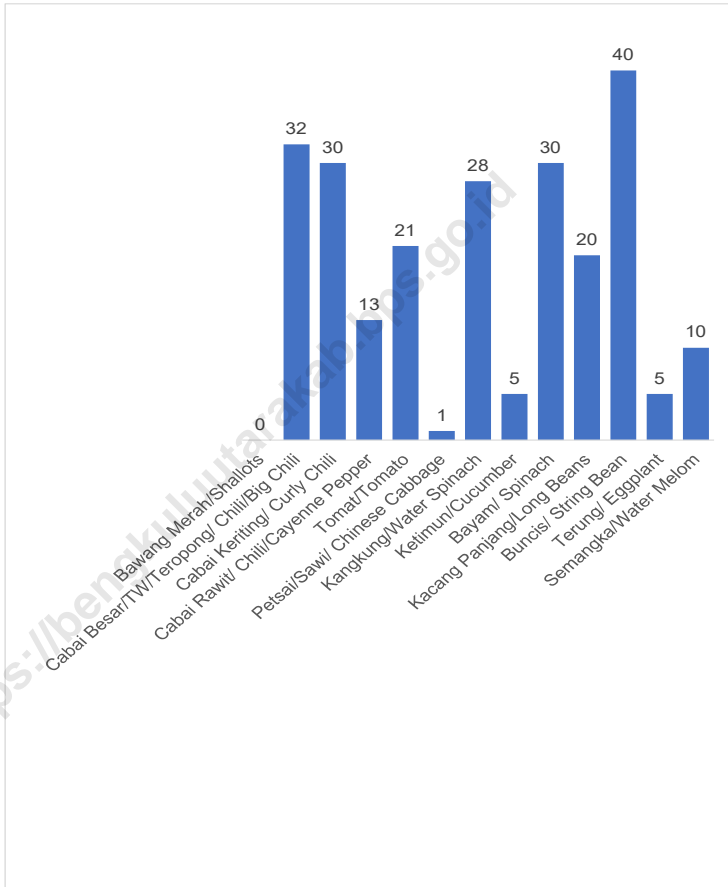
Potensi pertanian buah-buahan tahunan juga relatif belum berkembang di wilayah Kecamatan Putri Hijau. Usaha pertanian yang diusahakan lebih banyak pada sektor perkebunan komoditas kelapa sawit dan karet.

DESCRIPTION

The potential of Semusin Vegetable Crops in Putri Hijau Subdistrict include Chili, Long Beans, Kangkung, Watermelon and Cucumbers with the highest commodity production being Chinese Cabbage and Spinach with 50 and 25 quintals each. Some commodities of vegetables and other seasonal fruits have very small production and have not been widely cultivated in agricultural businesses in the Putri Hijau sub-district.

Likewise, ornamental plant farming and biopharmaceuticals have not yet become a commodity that is widely cultivated in the Putri Hijau sub-district. The production of ornamental plant commodities and biopharmaceuticals is likely to be planted in the yard of the house for medicinal and hobby purposes only.

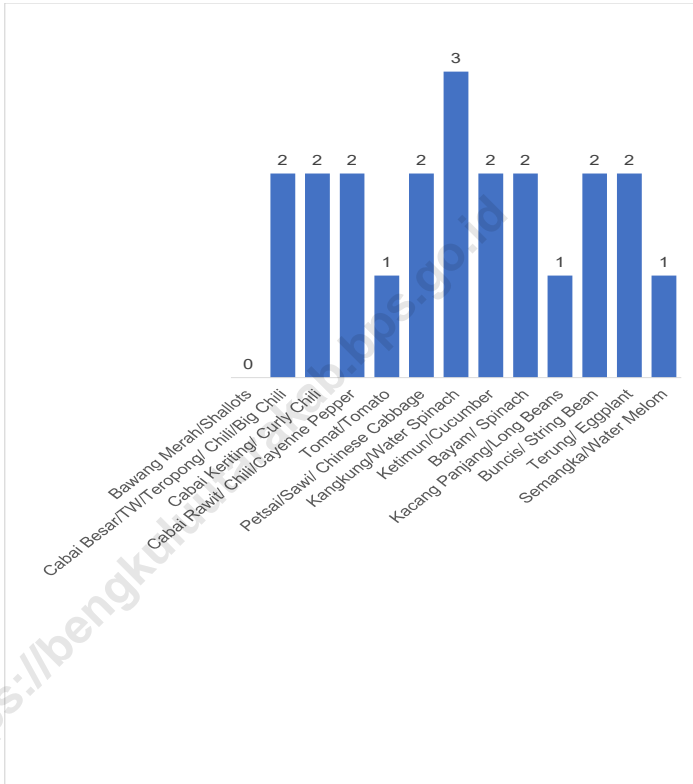
The potential for annual fruit farming is also relatively undeveloped in the Putri Hijau District. Agricultural businesses that are carried out are more in the palm oil and rubber commodity plantation sectors.



Sumber/Source : Badan Pusat Statistik, Statistik Pertanian Hortikultura SPH-SBS/BPS-Statistics Indonesia, Agricultural Statistic for Horticulture SPH-SBS

Gambar 5.1
Figures

Produksi Tanaman Sayuran dan Buah-buahan Semusim Menurut Jenis Tanaman di Kecamatan Putri Hijau (kuintal), 2022–2023
Production of Seasonal Vegetables and Fruits by Kind of Plant in Putri Hijau District (quintal), 2022–2023



Sumber/Source : Badan Pusat Statistik, Statistik Pertanian Hortikultura SPH-SBS/BPS-Statistics Indonesia, Agricultural Statistic for Horticulture SPH-SBS

Gambar
Figures

5.2

Luas Panen Tanaman Sayuran dan Buah-buahan Semusim Menurut Jenis Tanaman di Kecamatan Putri Hijau (ha), 2022–2023
Harvested Area of Seasonal Vegetables and Fruits by Kind of Plant in Putri Hijau District (ha), 2022–2023

Tabel
Table 5.1

Luas Panen Tanaman Sayuran dan Buah-buahan Semusim Menurut Jenis Tanaman di Kecamatan Putri Hijau (ha), 2022–2023
Harvested Area of Seasonal Vegetables and Fruits by Kind of Plant in Putri Hijau District (ha), 2022–2023

Jenis Tanaman Kind of Plants	2022	2023
(1)	(2)	(3)
Sayuran/Vegetables:		
Bawang Merah/ <i>Shallots</i>	-	-
Cabai Besar/TW/Teropong <i>Chili/Big Chili</i>	2	2
Cabai Keiting <i>Curly Chili</i>	1	2
Cabai Rawit <i>Chili/Cayenne Pepper</i>	2	2
Tomat/ <i>Tomato</i>	-	1
Petsai/Sawi/ <i>Chinese Cabbage</i>	5	2
Kangkung/ <i>Water Spinach</i>	2	3
Ketimun/ <i>Cucumber</i>	-	2
Bayam/ <i>Spinach</i>	3	2
Kacang Panjang/ <i>Long Beans</i>	3	1
Buncis/ <i>String Bean</i>	-	2
Terung/ <i>Eggplant</i>	-	2
Semangka/ <i>Water Melon</i>	-	1
Melon/ <i>Melon</i>	-	-

Catatan/Note: -

Sumber/Source: Badan Pusat Statistik, Statistik Pertanian Hortikultura SPH-SBS/BPS-Statistics Indonesia, *Agricultural Statistic for Horticulture SPH-SBS*

Tabel 5.2
Table

Produksi Tanaman Sayuran dan Buah-buahan Semusim Menurut Jenis Tanaman di Kecamatan Putri Hijau (kuintal), 2022–2023
Production of Seasonal Vegetables and Fruits by Kind of Plant in Putri Hijau District (quintal), 2022–2023

Jenis Tanaman <i>Kind of Plants</i>	2022	2023
(1)	(2)	(3)
Sayuran/Vegetables:		
Bawang Merah/ <i>Shallots</i>	-	-
Cabai Besar/TW/Teropong <i>Chili/Big Chili</i>	51	32
Cabai Keiting <i>Curly Chili</i>	30	30
Cabai Rawit <i>Chili/Cayenne Pepper</i>	134	13
Tomat/ <i>Tomato</i>	-	21
Petsai/Sawi/ <i>Chinese Cabbage</i>	4	1
Kangkung/ <i>Water Spinach</i>	37	28
Ketimun/ <i>Cucumber</i>	-	5
Bayam/ <i>Spinach</i>	50	30
Kacang Panjang/ <i>Long Beans</i>	48	20
Buncis/ <i>String Bean</i>	-	40
Terung/ <i>Eggplant</i>	-	5
Semangka/ <i>Water Melon</i>	-	10
Melon/ <i>Melon</i>	-	-

Catatan/Note: -

Sumber/Source: Badan Pusat Statistik, Statistik Pertanian Hortikultura SPH-SBS/BPS-Statistics Indonesia, *Agricultural Statistic for Horticulture SPH-SBS*

Tabel 5.3 Luas Panen Tanaman Biofarmaka Menurut Jenis Tanaman di Kecamatan Putri Hijau (m²), 2020–2023
Table *Harvested Area of Medicinal Plants by Kind of Plant in Putri Hijau District (m²), 2020–2023*

Jenis Tanaman <i>Kind of Plants</i>	2022	2023
(1)	(2)	(3)
Jahe/ <i>Ginger</i>	11	-
Laos/Lengkuas/ <i>Galanga</i>	3	-
Kencur/ <i>East Indian Galangal</i>	26	-
Kunyit/ <i>Turmeric</i>	5	-
Serai/ <i>Lemongrass</i>	15	-
Komoditas daerah	-	-

Catatan/Note: -

Sumber/Source: Badan Pusat Statistik, Statistik Pertanian Hortikultura SPH-TBF/BPS-Statistics Indonesia, *Agricultural Statistic for Horticulture SPH-TBF*

Tabel 5.4
Table

Produksi Tanaman Biofarmaka Menurut Jenis Tanaman di Kecamatan Putri Hijau (kg), 2020–2023
Production of Medicinal Plants by Kind of Plant in Putri Hijau District (kg), 2020–2023

Jenis Tanaman <i>Kind of Plants</i>	2022	2023
(1)	(2)	(3)
Jahe/ <i>Ginger</i>	39	-
Laos/Lengkuas/ <i>Galanga</i>	20	-
Kencur/ <i>East Indian Galangal</i>	86	-
Kunyit/ <i>Turmeric</i>	26	-
Serai/ <i>Lemongrass</i>	70	-
Komoditas daerah	-	-

Catatan/Note: -

Sumber/Source: Badan Pusat Statistik, Statistik Pertanian Hortikultura SPH-TBF/BPS-Statistics Indonesia, *Agricultural Statistic for Horticulture SPH-TBF*

Tabel
Table 5.5

**Luas Panen Tanaman Hias Menurut Jenis Tanaman di
Kecamatan Putri Hijau (m²), 2020–2023**
*Harvested Area of Ornamental Plants by Kind of Plant in
Putri Hijau District (m²), 2020–2023*

Jenis Tanaman <i>Kind of Plants</i>	2022	2023
(1)	(2)	(3)
Anggrek Pot/ <i>Pot Orchid</i>	-	-
Anggrek Potong/ <i>Cut Orchid</i>	-	-
Krisan/ <i>Chrysantemum</i>	-	-
Mawar/ <i>Rose</i>	-	-
Sedap Malam/ <i>Tuberose</i>	-	-
Komoditas daerah	-	-
Komoditas daerah	-	-

Catatan/*Note*: -

Sumber/*Source*: Badan Pusat Statistik, Statistik Pertanian Hortikultura SPH-TH/*BPS-Statistics Indonesia, Agricultural Statistik for Horticulture SPH-TH*

Tabel 5.6
Table

**Produksi Tanaman Hias Menurut Jenis Tanaman di
Kecamatan Putri Hijau (tangkai), 2020–2023**
*Production of Ornamental Plants by Kind of Plant n Putri
Hijau District (stalks), 2020–2023*

Jenis Tanaman <i>Kind of Plants</i>	2022	2023
(1)	(2)	(3)
Anggrek Pot/ <i>Pot Orchid</i>	-	-
Anggrek Potong/ <i>Cut Orchid</i>	-	-
Krisan/ <i>Chrysantemum</i>	-	-
Mawar/ <i>Rose</i>	-	-
Sedap Malam/ <i>Tuberose</i>	-	-
Komoditas daerah	-	-
Komoditas daerah	-	-

Catatan/*Note*: -

Sumber/*Source*: Badan Pusat Statistik, Statistik Pertanian Hortikultura SPH-TH/BPS-Statistics Indonesia, *Agricultural Statistik for Horticulture SPH-TH*

Tabel
Table 5.7

Produksi Buah-Buahan dan Sayuran Tahunan Menurut Jenis Tanaman di Kecamatan Putri Hijau (kuintal), 2020–2023
Production of Annual Fruits and Vegetables by Kind of Plant in Putri Hijau District (qintal), 2020–2023

Jenis Tanaman Kind of Plants	2022	2023
(1)	(2)	(3)
Buah–Buahan/Fruits:		
Mangga/ <i>Mango</i>	-	5
Durian/ <i>Durian</i>	-	-
Jeruk Siam/Keprok/ <i>Orange/Tangerine</i>	-	-
Pisang/ <i>Banana</i>	-	250
Pepaya/ <i>Papaya</i>	-	-
Salak/ <i>Snakefruit</i>	-	-
Alpukat/ <i>Avocado</i>	-	1
Anggur/ <i>Grape</i>	-	-
Buah Naga/ <i>Dragon Fruit</i>	-	3
Jambu Biji/ <i>Guava</i>	-	27

Catatan/Note: -

Sumber/Source: Badan Pusat Statistik, Statistik Pertanian Hortikultura SPH-BST/BPS-Statistics Indonesia, Agricultural Statistic for Horticulture SPH-BST

06

PARIWISATA, TRANSPORTASI, DAN KOMUNIKASI TOURISM, TRANSPORTATION, AND COMMUNICATION

<https://bengkuluutarakab.bps.go.id>

PENJELASAN TEKNIS

1. Hotel adalah jenis akomodasi yang mempergunakan sebagian atau keseluruhan bangunan untuk jasa pelayanan penginapan, penyedia makanan dan minuman serta jasa lainnya (seperti restoran, binatu, dll) bagi masyarakat umum yang dikelola secara komersial dengan izin usaha sebagai hotel.
2. Penginapan (hostel/motel/losmen/wisma) adalah jenis akomodasi yang mempergunakan sebagian atau keseluruhan bangunan untuk jasa pelayanan penginapan bagi umum, biasanya tanpa fasilitas pelayanan makan minum yang dikelola secara komersial dengan izin usaha bukan hotel. Yang dicatat mencakup hostel, motel, matel, bumi perkemahan, pondok wisata, losmen, wisma, dan sejenisnya.
3. Pos merupakan bagian dari sistem pos yaitu sebuah metode yang digunakan untuk mengirimkan informasi atau suatu objek, di mana untuk dokumen tertulis biasanya dikirimkan dengan amplop tertutup atau berupa paket untuk benda-benda yang lain, pengirimannya mampu menjangkau seluruh wilayah di dunia.
4. Angkutan umum adalah moda transportasi darat untuk masyarakat umum.
5. Trayek angkutan adalah lintasan/

TECHNICAL NOTES

1. *Hotel is a type of accommodation that uses part or all of the building for lodging services, food and beverage providers and other services (such as restaurants, laundry, etc.) for the general public which is managed commercially with a business license as a hotel.*
2. *Lodging (hostel/motel/inn/wisma) is a type of accommodation that uses part or all of the building for lodging services for the public, usually without food and drink service facilities that are managed commercially with a non-hotel business license. Listed includes hostels, motels, matels, campgrounds, tourist lodges, inns, guesthouses, and the like.*
3. *Post is part of the postal system, which is a method used to send information or an object, where written documents are usually sent in closed envelopes or in the form of packages for other objects, the delivery is able to reach all regions in the world.*
4. *Public transportation is a mode of land transportation for the general public.*
5. *A transportation route is a public*

rute/jalur angkutan umum untuk pelayanan jasa angkutan orang atau orang dan barang yang mempunyai asal, tujuan, dan lintasan perjalanan yang tetap. Tidak termasuk yang hanya mengangkut barang saja.

6. Operator layanan komunikasi telepon seluler/handphone adalah operator yang mengusahakan jaringan layanan komunikasi telepon seluler/handphone. Operator seluler ditandai adanya sinyal yang digunakan dalam telepon seluler. Masyarakat umum sering menyebutnya sebagai sinyal telepon seluler/handphone. Jika di desa/kelurahan terdapat beberapa operator seluler yang digunakan oleh masyarakat, maka isikan jumlah operator layanan komunikasi. Contoh operator seluler adalah Indosat Ooredoo (IM3, Matrix, Mentari), Telkomsel (Kartu As, Kartu Halo, Simpati, Kartu Facebook, Telkomsel LOOP, by.U), XL axiata (XL, axis), Smart Telecom (Smartfren), dan (three).

transportation trajectory/route/ lane for transportation services for people or persons and goods that have a fixed origin, destination, and travel trajectory. Does not include only transporting goods.

6. *Cellular/mobile phone communication service operator is an operator that operates a cellular/mobile phone communication service network. Cellular operators are indicated by the presence of a signal used in cell phones. The general public often refers to it as a cell phone/mobile phone signal. If in the village/kelurahan there are several cellular operators used by the community, then enter the number of communication service operators. Examples of cellular operators are Indosat Ooredoo (IM3, Matrix, Mentari), Telkomsel (Kartu As, Halo Card, Simpati, Facebook Card, Telkomsel LOOP, by.U), XL axiata (XL, axis), Smart Telecom (Smartfren), and (three).*

ULASAN

Secara umum belum tersedia infrastruktur yang optimal dalam hal pengembangan sektor pariwisata di Kecamatan Putri Hijau. Pada jasa usaha akomodasi belum tersedia sama sekali hotel maupun penginapan di wilayah kecamatan. Demikian pula akses transportasi relatif masih cukup sulit diakses.

Secara umum moda transportasi yang digunakan dalam angkutan barang dan manusia adalah dengan menggunakan moda akses transportasi darat. dimana secara umum di Kecamatan Putri Hijau masih belum tersedia Angkutan umum.

Dalam hal penyediaan infrastruktur jasa kurir juga tersedia masih sangat minim di Putri Hijau. Operasi jasa kurir kemungkinan dilakukan dengan kantor operasi yang tidak berada di wilayah Kecamatan Putri Hijau.

Demikian pula Ketersediaan infrastruktur jasa komunikasi yang juga dirasa masih belum optimal untuk memenuhi kebutuhan masyarakat. Masih banyak wilayah desa yang belum didukung oleh ketersediaan sinyal selular yang baik untuk akses komunikasi.

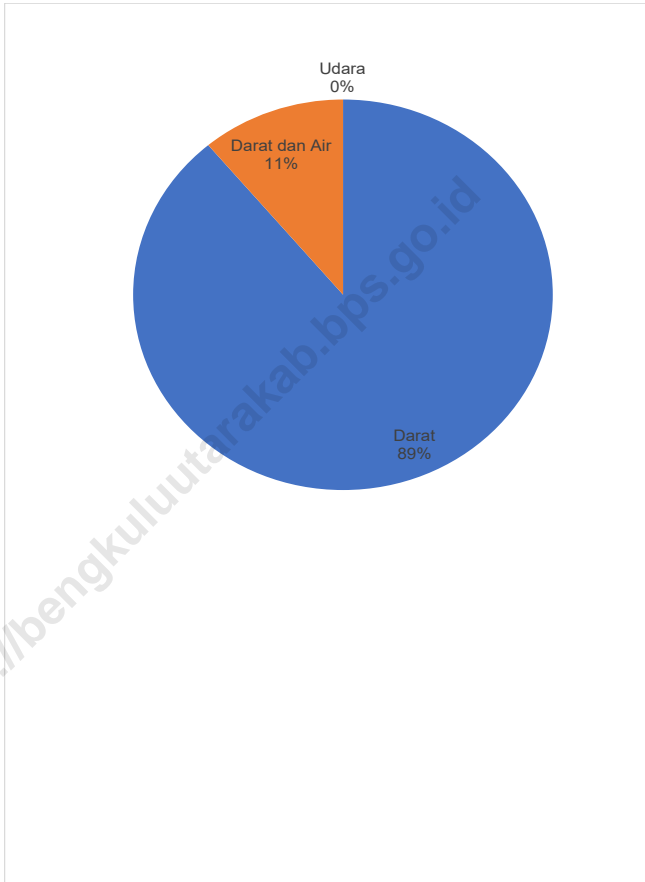
DESCRIPTION

In general, there is no optimal infrastructure in terms of developing the tourism sector in Putri Hijau District. In accommodation business services, there are no hotels or lodging available in the district area. Likewise, transportation access is still relatively difficult to access.

In general, the mode of transportation used in the transportation of goods and people is to use the mode of access to land transportation. where in general in Putri Hijau District there is still no public transportation available.

In terms of providing infrastructure, courier services are also very minimal in Putri Hijau. Courier service operations may be carried out with operations offices that are not located in the Putri Hijau District.


Likewise, the availability of communication service infrastructure is also deemed not optimal to meet the needs of the community. There are still many rural areas that have not been supported by the availability of good cellular signals for communication access.



Sumber/Source : Kecamatan Putri Hijau/ Putri Hijau District Office

Gambar 6.1
Figures

**Persentase Desa dengan Prasarana dan Sarana
Transportasi Antardesa/Kelurahan di Kecamatan Putri
Hijau, 2023**
*Percentage of Number Villages with Inter-Villages/
Kelurahan Transportation Infrastructure and Facilities in
Putri Hijau District, 2023*



Sumber/Source : Kecamatan Putri Hijau/ Putri Hijau District Office

Gambar 6.2
Figures

Persentase Desa dengan Prasarana dan Sarana Transportasi Antardesa/Kelurahan di Kecamatan Putri Hijau, 2023
Percentage of Number Villages with Inter-Villages/ Kelurahan Transportation Infrastructure and Facilities in Putri Hijau District, 2023

6.1 PARIWISATA TOURISM

Tabel 6.1.1 **Jumlah Sarana Akomodasi Menurut Desa/Kelurahan dan Jenis Akomodasi di Kecamatan Putri Hijau, 2023**
Table *Number of Accomodation Facilities by Villages/Kelurahan and Type of Accomodation in Putri Hijau District, 2023*

Desa/Kelurahan <i>Village/Kelurahan</i>	Hotel	Penginapan <i>Inn</i>
(1)	(2)	(3)
Air Petai	-	-
Karang Pulau	-	-
Karang Tengah	-	-
Air Muring	-	-
Pasar Baru Kota Bani	1	4
Pasar Sebelat	-	-
Talang Arah	-	-
Cipta Mulya	-	-
Air Pandan	-	-
Putri Hijau	1	4

Catatan/Note: -

Sumber/Source: Kecamatan Putri Hijau/ Putri Hijau District Office

6.2 TRANSPORTASI TRANSPORTATION

Tabel 6.2.1 Prasarana dan Sarana Transportasi Antardesa/Kelurahan Menurut Desa/Kelurahan di Kecamatan Putri Hijau, 2023
Inter-Villages/Kelurahan Transportation Infrastructure and Facilities by Villages/Kelurahan in Putri Hijau District, 2023

Desa/Kelurahan <i>Village/Kelurahan</i>	Jenis Prasarana Transportasi <i>Type of Transportation Infrastructure</i>	Keberadaan Angkutan Umum <i>Availability of Public Transportation</i>
(1)	(2)	(3)
Air Petai	Darat	Tidak Ada Angkutan Umum
Karang Pulau	Darat	Tidak Ada Angkutan Umum
Karang Tengah	Darat	Tidak Ada Angkutan Umum
Air Muring	Darat	Tidak Ada Angkutan Umum
Pasar Baru Kota Bani	Darat	Tidak Ada Angkutan Umum
Pasar Sebelat	Darat	Tidak Ada Angkutan Umum
Talang Arah	Darat	Tidak Ada Angkutan Umum
Cipta Mulya	Darat	Tidak Ada Angkutan Umum
Air Pandan	Darat dan Air	Tidak Ada Angkutan Umum

Isian kolom (2): "Darat", "Air", "Darat dan Air", "Udara"

Isian Kolom (3): "Ada, dengan trayek tetap", "Ada, tanpa trayek tetap", "Tidak ada angkutan umum"

Lanjutan Tabel/*Continued Table 6.2.1*

Desa/Kelurahan <i>Village/Kelurahan</i>	Jenis Permukaan Jalan Darat Terluas <i>Type of The Widest Road Surface</i>	Dapat Dilalui Kendaraan Bermotor Roda 4 atau Lebih <i>Passable by Vehicle with 4 or more Wheels</i>
(1)	(4)	(5)
Air Petai	Aspal/Beton	Sepanjang Tahun
Karang Pulau	Aspal/Beton	Sepanjang Tahun
Karang Tengah	Aspal/Beton	Sepanjang Tahun
Air Muring	Aspal/Beton	Sepanjang Tahun
Pasar Baru Kota Bani	Aspal/Beton	Sepanjang Tahun
Pasar Sebelat	Diperkeras (Kerikil, Batu, dll)	Sepanjang Tahun
Talang Arah	Aspal/Beton	Sepanjang Tahun
Cipta Mulya	Diperkeras (Kerikil, Batu, dll)	Sepanjang Tahun
Air Pandan	Diperkeras (Kerikil, Batu, dll)	Sepanjang Tahun

Catatan/Note: -

Sumber/Source: Kecamatan Putri Hijau/ Putri Hijau District Office

- Jika kolom (2) berisi "Air" atau "Udara", maka kolom (4) dan (5) diisikan "-"

- Jika kolom (2): "Darat" atau "Darat dan Air" maka:

isian kolom (4): "Aspal/Beton", "Diperkeras (kerikil, batu, dll)", "Tanah", "Lainnya"

Isian Kolom (5): "Sepanjang tahun", "Sepanjang tahun kecuali saat kondisi tertentu", "Tidak dapat dilalui sepanjang tahun"

6.3 KOMUNIKASI COMMUNICATION

Tabel 6.2.2 Keberadaan Kantor Pos/Pos Pembantu/Rumah Pos, Pos Keliling, dan Perusahaan/Agen Jasa Ekspedisi Swasta Menurut Desa/Kelurahan di Kecamatan Putri Hijau, 2023
Number of Post Office/Subsidiary of Post Office, Mobile Portal Service, Private Expedition Service Company by Villages/Kelurahan in Putri Hijau District, 2023

Desa/Kelurahan <i>Village/Kelurahan</i>	Kantor Pos/Pos Pembantu/Rumah Pos <i>Post Office/Subsidiary of Post Office</i>	Pos Keliling <i>Mobile Portal Service</i>	Perusahaan/Agen Jasa Ekspedisi Swasta <i>Private Expedition Service Company</i>
(1)	(2)	(3)	(4)
Air Petai	Tidak Ada	Tidak Ada	Tidak Ada
Karang Pulau	Tidak Ada	Tidak Ada	Tidak Ada
Karang Tengah	Tidak Ada	Tidak Ada	Tidak Ada
Air Muring	Tidak Ada	Tidak Ada	Tidak Ada
Pasar Baru Kota Bani	Tidak Ada	Tidak Ada	Tidak Ada
Pasar Sebelat	Tidak Ada	Tidak Ada	Tidak Ada
Talang Arah	Tidak Ada	Tidak Ada	Tidak Ada
Cipta Mulya	Tidak Ada	Tidak Ada	Tidak Ada
Air Pandan	Tidak Ada	Tidak Ada	Tidak Ada

Catatan/Note: -

Sumber/Source: Kecamatan Putri Hijau/ Putri Hijau District Office

Isian kolom (2) dan (4): "Beroperasi", "Jarang Beroperasi", "Tidak beroperasi", "Tidak Ada"

Isian kolom (3): "Ada", "tidak ada"

Tabel 6.3.1 Jumlah Menara Telepon seluler dan Operator Layanan Komunikasi Telepon Seluler Menurut Desa/Kelurahan di Kecamatan Putri Hijau, 2023
Number of Base Transceiver Station (BTS) and Cellular Phone Communication Service Operators by Villages/ Kelurahan in Putri Hijau District, 2023

Desa/Kelurahan Village/Kelurahan	Jumlah Menara Telepon seluler Number of Base Transceiver Station (BTS)	Jumlah Operator Layanan Komunikasi Telepon Seluler Cellular Phone Communication Service Operators
(1)	(2)	(3)
Air Petai	NA	3
Karang Pulau	NA	3
Karang Tengah	NA	3
Air Muring	NA	3
Pasar Baru Kota Bani	NA	3
Pasar Sebelat	NA	3
Talang Arah	NA	3
Cipta Mulya	NA	2
Air Pandan	NA	2

Catatan/Note: -

Sumber/Source: Kecamatan Putri Hijau/ Putri Hijau District Office

Tabel
Table 6.3.2

Kekuatan Sinyal Telepon Seluler dan Jenis Sinyal Internet Telepon Seluler Menurut Desa/Kelurahan di Kecamatan Putri Hijau, 2023
The Strenght of Cellular Phone Signal by Villages/Kelurahan in Putri Hijau District, 2023

Desa/Kelurahan <i>Village/Kelurahan</i>	Kekuatan Sinyal Telepon Seluler <i>The Strenght of Cellular Phone Signal</i>	Jenis Sinyal Internet Telepon Seluler <i>Type of Cellular Phone Signal</i>
(1)	(2)	(3)
Air Petai	Sinyal Lemah	4G/LTE
Karang Pulau	Sinyal Kuat	3G/H/H+/EVDO
Karang Tengah	Sinyal Lemah	3G/H/H+/EVDO
Air Muring	Sinyal Kuat	4G/LTE
Pasar Baru Kota Bani	Sinyal Lemah	4G/LTE
Pasar Sebelat	Sinyal Lemah	4G/LTE
Talang Arah	Sinyal Lemah	4G/LTE
Cipta Mulya	Sinyal Lemah	4G/LTE
Air Pandan	Sinyal Lemah	4G/LTE

Catatan/Note: -

Sumber/Source: Kecamatan Putri Hijau/ Putri Hijau District Office

Isian kolom 2: "Sangat kuat", "Kuat", "Lemah", "Tidak ada sinyal"
Isian Kolom (3): " 4G/LTE", " 3G/H/H+/EVDO", " 2,5G/E/GPRS", " Tidak ada sinyal internet"
jika kolom (2) berisi "Tidak ada sinyal" maka kolom (3) diisi "-"

07

**PERBANKAN, KOPERASI, DAN PERDAGANGAN
BANKING, COOPERATIVE, AND TRADE**

<https://bengkuluutarakab.bps.go.id>

PENJELASAN TEKNIS

1. Bank Umum adalah bank yang dapat memberikan jasa dalam proses pembayaran. Usaha dari bank umum adalah menghimpun dana masyarakat dalam bentuk giro, deposito berjangka, sertifikat deposito dan tabungan serta menyalurkan kredit. Bank umum mencakup bank umum pemerintah maupun swasta.
2. Bank Perkreditan Rakyat (BPR) adalah bank yang menerima simpanan dalam bentuk deposito berjangka, tabungan, atau bentuk lain yang disamakan dengan itu, menyalurkan dana dalam bentuk kredit kepada masyarakat yang membutuhkan. BPR dapat menempatkan dananya dalam bentuk Sertifikat BI (SBI), deposito berjangka, atau tabungan pada bank lain.
3. Koperasi Unit Desa (KUD) adalah suatu organisasi ekonomi yang bersifat sosial merupakan wadah bagi pengembangan berbagai kegiatan ekonomi masyarakat perdesaan yang diselenggarakan oleh dan untuk masyarakat itu sendiri.
4. Koperasi Industri Kecil dan Kerajinan Rakyat (Kopinkra) merupakan koperasi yang beranggotakan industri-industri kecil dan kerajinan rakyat yang ada di wilayah desa/kelurahan.
5. Koperasi Simpan Pinjam (Kospin) adalah koperasi yang bergerak di

TECHNICAL NOTES

1. *Commercial Banks are banks that can provide services in the payment process. The business of commercial banks is to collect public funds in the form of demand deposits, time deposits, certificates of deposit and savings and to channel credit. Commercial banks include government and private commercial banks.*
2. *(BPR) are banks that accept deposits in the form of time deposits, savings accounts, or other equivalent forms, channeling funds in the form of credit to people in need. BPRs can place their funds in the form of BI Certificates (SBI), time deposits, or savings accounts with other banks.*
3. *Koperasi Unit Desa (KUD) is an economic organization that is social in nature as a forum for the development of various economic activities of rural communities organized by and for the community itself.*
4. *Koperasi Industri Kecil dan Kerajinan Rakyat (Kopinkra) is a cooperative consisting of small industries and people's handicrafts in the village/kelurahan area.*
5. *Savings and Loans Cooperative (Kospin) is a cooperative that is*

- bidang simpanan dan pinjaman.
6. Koperasi lainnya, seperti koperasi serbaguna dan koperasi konsumsi.
 7. Kelompok pertokoan adalah sejumlah toko yang terdiri dari minimal 10 toko dan mengelompok dalam satu lokasi. Dalam satu kelompok pertokoan, jumlah bangunan fisiknya dapat lebih dari satu.
 8. Pasar adalah tempat pertemuan antara penjual dan pembeli barang dan jasa. Pasar dapat menggunakan bangunan yang bersifat permanen atau semi permanen ataupun tanpa bangunan. Barang yang diperjualbelikan di dalam pasar dapat terdiri dari banyak komoditas (campuran) ataupun secara khusus suatu komoditas tertentu.
6. *engaged in savings and loans Other cooperatives, such as multipurpose cooperatives and consumption cooperatives.*
 7. *A shopping group is a number of stores consisting of a minimum of 10 stores and clustered in one location. In one shopping group, the number of physical buildings can be more than one.*
 8. *The market is a meeting place between sellers and buyers of goods and services. Markets can use buildings that are permanent or semi-permanent or without buildings. Goods traded in the market can consist of many commodities (mixture) or specifically a particular commodity.*

ULASAN

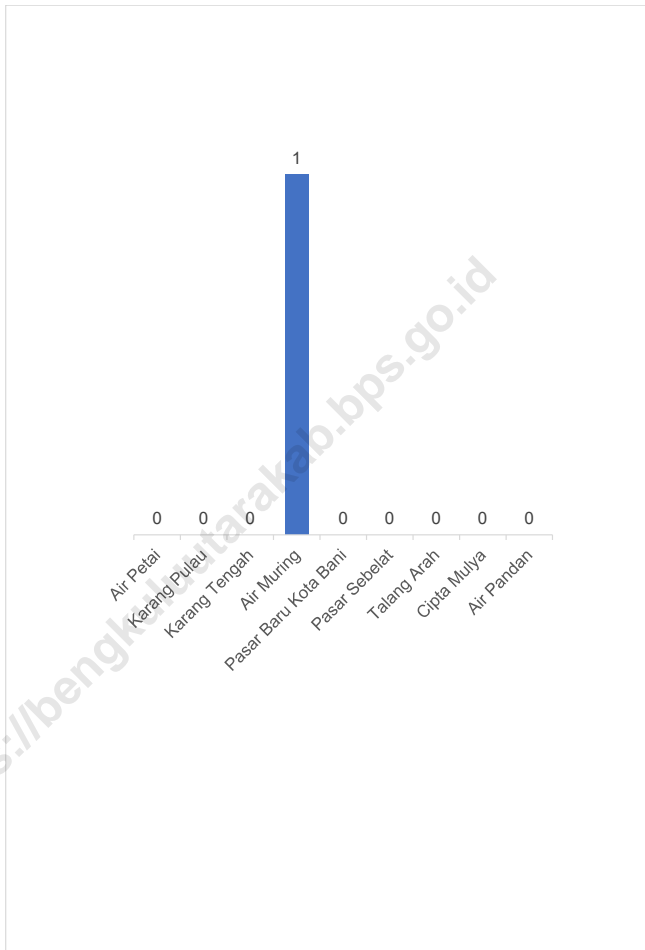
Infrastruktur lembaga keuangan untuk menunjang perekonomian di wilayah kecamatan Putri Hijau relatif masih minim. Hanya terdapat satu Bank umum yang beroperasi di wilayah ini. Kegiatan Pendanaan masih di topang oleh koperasi simpan pinjam sebanyak 1 unit usaha.

Untuk sarana prasarana pasar dan pusat aktivitas perdagangan lainnya telah tersedia sebagai tempat masyarakat untuk melakukan transaksi barang dan jasa adapun infrastruktur yang tersedia antara lain pasar dengan bangunan permanen sebanyak 1 pasar, pasar dengan bangunan semi permanen sebanyak 1 pasar, dan 1 Kelompok Pertokoan.

DESCRIPTION

The financial institution infrastructure to support the economy in the Putri Hijau sub-district is still relatively minimal. There is only one general bank operating in this area. Funding activities are still supported by 1 savings and loan cooperative.

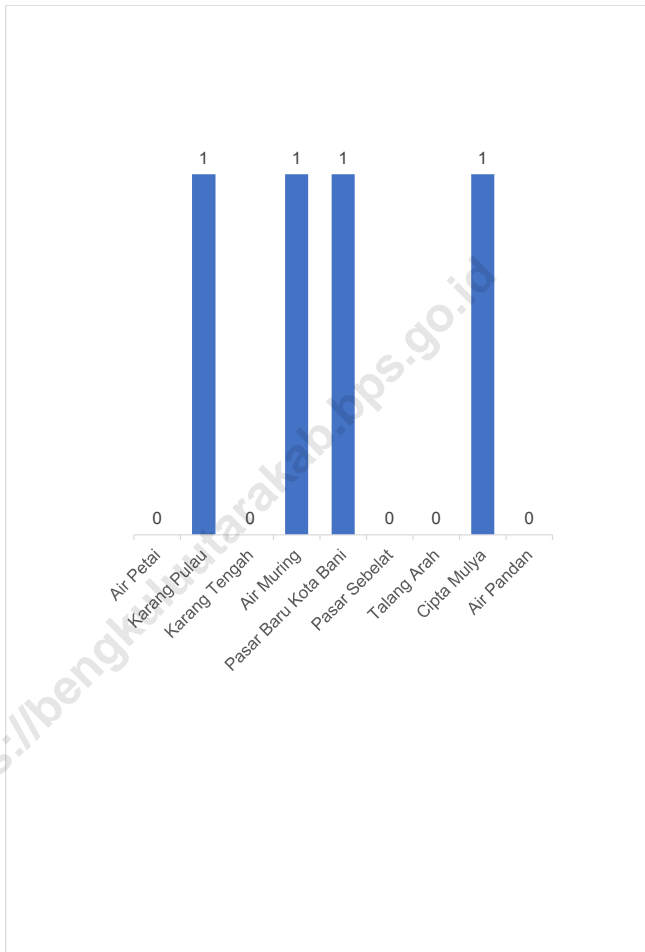
For market infrastructure and other trade activity centers, they are available as a place for the public to conduct transactions of goods and services. The available infrastructure includes 1 market with a permanent building, 1 market with a semi-permanent building, and 1 Group of Shops.



Sumber/Source : Kecamatan Putri Hijau/ Putri Hijau District Office

Gambar 7.1
Figures

Banyaknya Bank Umum Menurut Desa/Kelurahan di Kecamatan Putri Hijau, 2023
Number of General Bank by Villages/Kelurahan in Putri Hijau District, 2023



Sumber/Source : Kecamatan Putri Hijau/ Putri Hijau District Office

Gambar 7.2
Figures

Banyaknya Koperasi Simpan Pinjam Menurut Menurut Desa/Kelurahan di Kecamatan Putri Hijau, 2023
Number of Saving and Loan Cooperative by Villages/ Kelurahan in Putri Hijau District, 2023

Tabel 7.1
Table

Banyaknya Sarana Lembaga Keuangan Bank Menurut Desa/Kelurahan dan Jenis Bank di Kecamatan Putri Hijau, 2023
Number of Bank by Villages/Kelurahan and Type of Bank in Putri Hijau District, 2023

Desa/Kelurahan Village/Kelurahan	Bank Umum Pemerintah Government Bank	Bank Umum Swasta Private Bank	Bank Perkreditan Rakyat (BPR) Rural Bank
(1)	(2)	(3)	(4)
Air Petai	-	-	-
Karang Pulau	-	-	-
Karang Tengah	-	-	-
Air Muring	1	-	-
Pasar Baru Kota Bani	-	-	-
Pasar Sebelat	-	-	-
Talang Arah	-	-	-
Cipta Mulya	-	-	-
Air Pandan	-	-	-
Putri Hijau	1	-	-

Catatan/Note: ""

Sumber/Source: Kecamatan Putri Hijau/ Putri Hijau District Office

Tabel 7.2
Table

**Banyaknya Koperasi Aktif Menurut Menurut Desa/
Kelurahan dan Jenis Koperasi di Kecamatan Putri Hijau,
2023**
*Number of Cooperative by Villages/Kelurahan and Type of
Cooperative in Putri Hijau District, 2023*

Desa/Kelurahan <i>Village/Kelurahan</i>	Koperasi Unit Desa (KUD) <i>Village Cooperative Unit</i>	Koperasi Industri Kecil dan Kerajinan Rakyat (Kopinkra) <i>Small Industry and Citizen Handicraft Cooperative</i>
(1)	(2)	(3)
Air Petai	-	-
Karang Pulau	-	-
Karang Tengah	-	-
Air Muring	-	-
Pasar Baru Kota Bani	-	-
Pasar Sebelat	-	-
Talang Arah	-	-
Cipta Mulya	-	-
Air Pandan	-	-
Putri Hijau	-	-

Lanjutan Tabel/*Continued Table 7.2*

Desa/Kelurahan Village/Kelurahan	Koperasi Simpan Pinjam (Kospin) Savings and Loan Cooperative	Koperasi Lainnya Other Cooperative
(1)	(4)	(5)
Air Petai	-	-
Karang Pulau	1	-
Karang Tengah	-	-
Air Muring	1	-
Pasar Baru Kota Bani	1	-
Pasar Sebelat	-	-
Talang Arah	-	-
Cipta Mulya	1	-
Air Pandan	-	-
Putri Hijau	4	-

Catatan/Note: ""

Sumber/Source: Kecamatan Putri Hijau/ Putri Hijau District Office

Tabel 7.3
Table

Banyaknya Sarana Perdagangan Menurut Desa/Kelurahan dan Jenis Sarana Perdagangan di Kecamatan Putri Hijau, 2023
Number of Trade Facilities by Villages/Kelurahan and Type of Trade Facilities in Putri Hijau District, 2023

Desa/Kelurahan Village/Kelurahan	Kelompok Pertokoan Shopping Complexs	Pasar dengan Bangunan Permanen Markets in Permanent Building	Pasar dengan Bangunan Semi Permanen Market in Semi Permanent Building
(1)	(2)	(3)	(4)
Air Petai	-	-	1
Karang Pulau	-	-	-
Karang Tengah	-	-	-
Air Muring	1	1	-
Pasar Baru Kota Bani	-	-	-
Pasar Sebelat	-	-	-
Talang Arah	-	-	1
Cipta Mulya	-	-	-
Air Pandan	-	-	-
Putri Hijau	1	1	2

Lanjutan Tabel/*Continued Table 7.3*

Desa/Kelurahan Village/Kelurahan	Pasar tanpa Bangunan Market without Permanent Building	Mini Market/ Swalayan/ Supermarket Mini Market/Swalayan/ Supermarket	Restoran/ Rumah Makan Restaurant/ Food Stall
(1)	(5)	(6)	(7)
Air Petai	-	-	-
Karang Pulau	-	-	-
Karang Tengah	-	-	-
Air Muring	-	-	-
Pasar Baru Kota Bani	-	-	-
Pasar Sebelat	-	-	-
Talang Arah	-	-	-
Cipta Mulya	1	-	-
Air Pandan	-	-	-
Putri Hijau	1	-	-

Catatan/Note: ...

Sumber/Source: Kecamatan Putri Hijau/ Putri Hijau District Office

DAFTAR PUSTAKA/BIBLIOGRAPHY

Badan Pusat Statistik Kabupaten Bengkulu Utara. 2024. Kabupaten Bengkulu Utara dalam Angka 2024. Argamakmur: Badan Pusat Statistik Kabupaten Bengkulu Utara.

Direktorat Jenderal Hortikultura & Badan Pusat Statistik. 2022. Pedoman Statistik Pertanian Hortikultura (SPH). Jakarta: Kementerian Pertanian.

Direktorat Statistik Ketahanan Sosial. 2021. Buku 3: Konsep dan Definisi Podes 2021. Jakarta: Badan Pusat Statistik.

<https://bengkuluutarakab.bps.go.id>

ST 2023
SENSUS PERTANIAN

BerAKHLAK
Berorientasi Pelayanan Akuntabel Kompeten
Ramah Loyal Adaptif Kolaboratif

**#bangga
melayani
bangsa**

DATA

MENCERDASKAN BANGSA

— *Enlighten The Nation* —



**BADAN PUSAT STATISTIK
KABUPATEN BENGKULU UTARA
BPS-STATISTICS BENGKULU UTARA REGENCY**

Jl. Prof. M. Yamin, SH Argamakmur
Telp./Fax: (0737)521016
Homepage: <http://bengkuluutarakab.bps.go.id>,
E-mail: bps1703@bps.go.id

